



**ARQUITECTURA ECLÉCTICO FUNERARIA  
DE LA CIUDAD DE VALENCIA  
EL CEMENTERIO GENERAL DE VALENCIA**

**CATALOGACION Y LEVANTAMIENTO GRAFICO DE LA  
ARQUITECTURA FUNERARIA DE LA CIUDAD DE VALENCIA**

**Doctorando :  
JORGE GIRBES PEREZ**

**Directora :  
DOCTORA DOÑA ANGELA GARCIA CODONER  
Catedrática de Universidad**

**Tutor :  
DOCTOR DON JULIAN VICENTE MAGRO MORO  
Catedrático de Escuela Universitaria**

**VALENCIA JUNIO 2.009**



**UNIVERSIDAD POLITÉCNICA DE VALENCIA**  
**EXPRESIÓN GRÁFICA ARQUITECTÓNICA**



**ARQUITECTURA ECLÉCTICO FUNERARIA  
DE LA CIUDAD DE VALENCIA  
EL CEMENTERIO GENERAL DE VALENCIA**

**TESIS DOCTORAL**

**CATALOGACION Y LEVANTAMIENTO GRÁFICO DE LA  
ARQUITECTURA FUNERARIA DE LA CIUDAD DE VALENCIA**

**Doctorando :  
JORGE GIRBES PEREZ**

**Directora :  
DOCTORA DOÑA ANGELA GARCIA CODOÑER  
Catedrática de Universidad**

**Tutor :  
DOCTOR DON JULIAN VICENTE MAGRO MORO  
Catedrático de Escuela Universitaria**

**VALENCIA JUNIO 2.009**


A

**MERCEDES BAROJA TOQUERO  
MARTA GIRBES BAROJA  
ANA GIRBES BAROJA**

**“ Mis Chicas”**

**“Quiero descansar en el más modesto Cementerio Valenciano,  
junto al Mare Nostrum que llenó de ideal mi espíritu, quiero que  
mi cuerpo se confunda con esta tierra de Valencia que es el amor  
mis amores”**

**Vicente Blasco Ibañez**



## AGRADECIMIENTOS

Una Tesis Doctoral es el resultado de un proceso de estudio e investigación del doctorando, pero estas, no serían posibles sin la presencia de muchas personas, con su apoyo y ánimo, a todas ellas les doy las gracias; seguro que olvidaré muchos nombres si los citara, para no cometer esa injusticia intentaré no dar o dar el menor número posible de nombres y así quedará lo mejor posible.

A Mercedes, Marta y Ana (MIS CHICAS), por aceptar visitas inesperadas a Cementerios por cualquier lado del mundo.

A mi Directora la Doctora Doña Ángela García Codoñer, a mi Director-Tutor el Doctor Don Julián Vicente Magro Moro, por la colaboración y disponibilidad de ambos, por todas aquellas veces que preguntaban ¿aun quieres hacer más?, ¿quieres acabar?, ¿cuándo lees?.

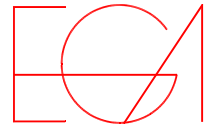
A los profesores y compañeros de la Escuela y sobre todo de la Asignatura, por el apoyo prestado.

A TODO el Personal ( Jefes , Encargados, etc) de los Archivos consultados, por su colaboración, apoyo y ánimo.

A Concepción Ridaura Cumplido y al Doctor Justo Serna Serna, por su apoyo y ánimo en dar a conocer al público esta Tesis.

Al personal del Cementerio, desde la parte de Mantenimiento hasta la Administrativa, terminando con la Concejalía de Cementerios, Fernando Garrigos Sanchis (Director de Cementerios de Valencia), Rafael Solaz Albert (Historiador y escritor, organizador de la “Ruta del Cementerio- Museo del Silencio) , Doña Lourdes Bernal ( Concejala de Cementerios ), Don Benjamín ( Sacerdote del Cementerio) y muchos mas que harían esta lista interminable.


A TODOS MUCHAS GRACIAS



## INDICE GENERAL


### DOCUMENTO DE TEXTO

INDICE	
RESUMEN	I
ABSTRACT	II
RESUM	III
<b>1.- INTRODUCCION</b>	<b>3</b>
1.1.    Arquitectura funeraria.	3
1.2.    Antecedentes históricos. Historia breve del Cementerio General de Valencia y descripción de los cementerios intramuros de Valencia.	4
<b>2.- OBJETIVOS DEL TRABAJO</b>	<b>47</b>
2.1    Objetivo general.	47
2.2    Objetivos específicos.	47
<b>3.- FUENTES PARA EL DESARROLLO DE LA INVESTIGACION</b>	<b>48</b>
3.1    Recopilación datos históricos, bibliográficos y documentación del Archivo Municipal.	48
3.2    Recopilación datos históricos, bibliográficos y documentación en la Sección Cementerios de Plaza América (Ayuntamiento Valencia)	48
3.3    Recopilación de datos y documentación en el Cementerio General.	48
3.4    Recopilación de datos bibliográficos en otros archivos y bibliotecas.	50
<b>4.- METODOLOGIAS DE DESARROLLO.</b>	<b>51</b>
4.1    Levantamiento gráfico.	51
4.1.1    Levantamiento desde planos fotocopiados en Archivo Municipal.	51
4.1.2    Levantamiento desde fotografías de planos obtenidas en Archivo Municipal.	51
4.1.3    Desde las fotocopias obtenidas, realizar un vectorizado, con el Corel OCR-Trace.	51
4.1.4    De las fotocopias obtenidas, realizar un vectorizado, en Empresas de Reprografía.	52
4.1.5    Levantamiento desde fotografías y toma de datos de campo.	52
4.2    Documentación fotográfica.	56
4.3    Resumen de documentación y datos de panteones.	56
4.3.1    Datos generales obtenidos del Archivo Municipal.	56
4.3.2    Clasificación de Panteones, por Arquitectos, Maestros de Obras y por la No constancia de su autor, por renuncia y construcción sin datos.	56
4.4    Tablas datos Generales del Archivo Municipal	57
4.5    Tablas clasificación de Panteones por Arquitectos y Maestros de Obras	76
<b>5.- COMPARATIVA DEL PROYECTO ORIGINAL Y LA REALIDAD.</b>	<b>88</b>
<b>6.- CREACION DE “FICHA ARQUITECTONICA”.</b>	<b>90</b>
<b>7.- CONCLUSIONES</b>	<b>92</b>
<b>8.- BIBLIOGRAFIA</b>	<b>95</b>



**DOCUMENTO GRAFICO  
VOLUMEN I**

<b>LEGAJO A</b>	<b>1.849 – 1.8811</b>	<b>1</b>
P- 001		2
P- 002		4
P- 004		12
P- 007		20
P- 011		32
<b>LEGAJO B</b>	<b>1.882 – 1.887</b>	<b>63</b>
P- 038		78
P- 046		94
P- 053		108
P- 061		124
<b>LEGAJO C</b>	<b>1.887 – 1.888</b>	<b>143</b>
P- 076		154
P- 082		166
<b>LEGAJO D</b>	<b>1.888 – 1.889</b>	<b>175</b>
P- 093		188
P- 097		196
P-101		204
<b>LEGAJO E</b>	<b>1.890 – 1.891</b>	<b>215</b>
P- 108		220
P- 117		240
<b>LEGAJO F</b>	<b>1.891 – 1.891</b>	<b>249</b>
P- 127		262
P- 133		276
<b>LEGAJO G</b>	<b>1.892 – 1.892</b>	<b>283</b>
P- 143		292
P- 148		302
<b>LEGAJO H</b>	<b>1.892 – 1.893</b>	<b>311</b>
P- 157		318
P- 162		324




## DOCUMENTO GRAFICO VOLUMEN II

<b>LEGAJO I</b>	<b>1.894 – 1.894</b>	<b>337</b>
P- 173		340
P- 185		364
P- 188		370
<b>LEGAJO J</b>	<b>1.891 – 1.892    1.894 – 1.896</b>	<b>383</b>
P- 200		394
P- 214		424
P- 227		446
<b>LEGAJO K</b>	<b>1.893 – 1.900</b>	<b>479</b>
P- 248		484
P- 257		502
P- 260		512
P- 271		534
P- 277		546
<b>LEGAJO L</b>	<b>1.901 – 1.903</b>	<b>579</b>
P- 302		596
P- 315		620
P- 329		648
P- 342		674

## DOCUMENTO GRAFICO VOLUMEN III

<b>LEGAJO M</b>	<b>1.904 – 1.905</b>	<b>697</b>
P- 358		710
P- 365		724
P- 371		736
P- 386		766
P- 399		792
<b>LEGAJO N</b>	<b>1.906 – 1.909</b>	<b>807</b>
P- 407		810
P- 423		842
P- 439		870
<b>LEGAJO Ñ</b>	<b>1.910 – 1.913</b>	<b>911</b>
<b>CONSTRUIDOS NO EXPEDIENTE</b>		<b>921</b>
<b>OTROS PLANOS</b>		<b>987</b>

Se indican los Panteones de mayor relevancia y/o dispuestos por la mitad del Legajo



## Notas Aclaratorias a los Pies de Página

Dentro de lo que se define como Archivo Municipal, considero se debe aclarar la terminología y clasificación del archivo de cementerios del ayuntamiento que es la siguiente:

- 1 A.H.M. Archivo Histórico Municipal. Desde inicio del Archivo Municipal, hasta el Año 1.900
- 2 A.M.M. Archivo Moderno Municipal. Desde el año 1.901 a la actualidad.
- 3 El Archivo de Cementerios, queda ordenado de la siguiente forma:

### CEMENTERIOS 1ªE

#### Clase I : OBRAS

Subclase A	Cementerios Parroquiales
Subclase B	Cementerios Generales.
Subclase C	Cementerios Especiales.
Subclase D	Cementerio Civil.
Subclase E	Cementerio Protestante.


#### Clase II : SEPULTURAS

Subclase A	Nichos
Subclase B	Panteones.
Subclase C	Sepulturas.
Subclase D	Cruces y Loquetas.
Subclase E	Fosa Común.
Subclase F	Fosa Preferente

#### Clase III : FALLECIDOS

#### Clase IV : VARIOS





## 1.- INTRODUCCION

¿Por qué Arquitectura Funeraria?, ¿Por qué el Cementerio General de Valencia?. Estas preguntas, surgen cada vez que comento el tema de la presente Tesis Doctoral; la respuesta a ellas, es sencilla:

### 1.1 Arquitectura Funeraria

**Arquitectura Funeraria**, porque tenemos unas tipologías arquitectónicas poco o nada estudiadas y que definen la situación artística y económica de una época. Arquitectura funeraria, porque es la forma arquitectónica más pura y sin limitaciones que existe (sin limitaciones salvo las propias de la censura eclesiástica y/o municipal).

Arquitectura funeraria, porque es un Patrimonio Artístico, abandonado a su suerte, con baja o nula protección oficial.

Como dice la Historiadora Doña Concepción Ridaura Cumplido<sup>1</sup>:

*“La construcción de Panteones, es producto entre otras cosas de una moda que se extendió por toda Europa, basada en el culto a los muertos, la sacralización de la tumba, la búsqueda de perpetuar el recuerdo de la DINASTÍA FAMILIAR a través de la perennidad de la propia edificación funeraria, convirtiéndose esta en la morada familiar definitiva en la Ciudad de los Muertos”.*

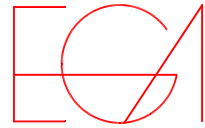
En cuanto a la actitud ante la muerte y los ritos que preceden, debemos pensar que se consideraba indigno para cualquier burgués no morir en casa. Los Hospitales eran lugares horribles, en los que morían los que no disponían de dinero, ni de familia, por lo que era necesario reforzar el hecho que el acto de la muerte, era uno más en la vida del burgués.

La muerte como tal supone una experiencia traumática, la actitud del hombre frente a ella varía a lo largo de la historia y no menos en la segunda mitad del siglo XIX y primeros años del XX, en el que asistimos a un cambio de mentalidad que pasa de contemplar la muerte como una simple putrefacción del cuerpo, a ser un paso más después de la vida.

El culto al antepasado fallecido, que deriva en la creación de un pasado mítico que justifica un mayor o menor estatus social de la familia; en segundo lugar, la traspolación del sistema de vida a la muerte, es decir, una ostentación durante los diferentes ritos fúnebres y la creación de un sistema jerarquizado de preeminencia y en casos de ostentación en el lugar definitivo de descanso de los restos del difunto: el Cementerio.

---

<sup>1</sup> Concepción Ridaura Cumplido En su Tesina “ Hábitos Sociales y Artísticos de la Sociedad Valenciana del Siglo XIX “( Lectura y defensa en Septiembre 2000) páginas 272-281. También en su publicación “Vida Cotidiana y Confort en la Valencia Burguesa (1850-1900)” páginas 278-287. Publicaciones de la Generalitat Valenciana.



En la historia de este Patrimonio, tenemos hermosos ejemplos de cementerios, tanto en Europa como en América. Donde se refleja un interés de unos Arquitectos y Artistas, que hacen que trascienda lo meramente funcional para constituirse en pequeñas obras de arte.

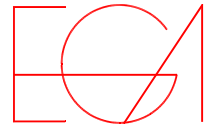
Existen dos corrientes de diseño de Cementerios, el Nórdico-Británico, con un espíritu Romántico de Jardín y el Europeo-Latino, con una concepción de Cementerio que es la base de esta Tesis Doctoral, “el Panteón” con la construcción de esas pequeñas obras de arte en honor del fallecido.



Kensal Green (Londres)



San Miguel , Puerta Sur desde la Laguna (Venecia)



Como por ejemplo podemos citar en Italia los de Milán, Venecia (Isla de San Miguel), Pisa, Florencia, Roma, Génova, Palermo, etc, en Paris, Pere Lachaise, Sacre Coeur, Montmartre, Montparnasse, etc., en Londres el Cementerio de Kensal Green, en América La Fayette y Saint Louis en Nueva Orleáns, Colón en La Habana, La Recoleta de Buenos Aires, El Prebistero de Lima, Cementerio del Sur en Caracas, etc.

Cementerios que como veremos, algunos de ellos quedan en un abandono total. También disponemos de actuaciones en cementerios existentes o nuevos como del Cementerio de Brion (Carlo Scarpa en San Vito de Altirole), la ampliación del Cementerio de San Miguel de Aldo Rossi en Venecia, Cementerio del Sur o del Bosque de Gunnar Asplund en Estocolmo, Cementerio de Como de Giuseppe Terragni, etc. En España citaremos los de Nuestra Señora de la Almudena y Generales de Madrid, San Sebastián de Sevilla, Collserola, Poble Nou y Montjuic en Barcelona, Cementerio de Finisterra de Cesar Portela, etc.


En la actualidad alguno de estos Cementerios se ha convertido en referentes de Culto y/o atracción Turística, bien por los personajes Ilustres o famosos que descansan en ellos o por las “Rutas de Cementerios” organizadas por la ASCE (Association of Significant Cemeteries in Europe, Asociación de Cementerios Histórico-patrimoniales de Europa) creada en el año 2001 y que organiza e intenta proteger y dar a conocer al exterior el Patrimonio Arquitectónico Funerario en las distintas ciudades en las que esta presente. Como ejemplo la Ruta del Cementerio de Montjuich organizada por “Cementeris de Barcelona” Asociación-empresa adherida junto al Ayuntamiento de Barcelona al ASCE.



Porte Sante (Florencia)



Certosa (Bologna)



**El Cementerio General de Valencia**, porque es el primer Cementerio extramuros y el de mayor antigüedad y con mayores valores arquitectónicos de los cementerios existentes en la Ciudad de Valencia.

## 1.2 Antecedentes Históricos

Los Cementerios Metropolitanos extramuros, se muestran como una ciudad de los muertos que refleja cualquier aspecto de la vida de los habitantes de la ciudad de los vivos. La clasificación de los diferentes elementos arquitectónicos de estos Camposantos nos orienta sobre este aspecto, reflejando una disposición social similar a la que queda establecida en la distribución urbanística de las ciudades de la época, los enterramientos entorno a la iglesia del camposanto son de las Familias más adineradas, las calles alrededor de la Plaza principal de la población serán las calles de las familias más adineradas.

En la segunda mitad del XIX en los Cementerios se da un inicio de manifestación de la voluntad de perpetuarse. La fosa común y el nicho, impiden cualquier posibilidad de reflejo de continuidad Dinástica e impiden un reconocimiento del poder económico y social de la Familia, por lo que surge la figura del Panteón, estas edificaciones que perpetúan el recuerdo de la dinastía familiar a través de la perennidad de la propia edificación, convirtiéndose esta en la morada familiar definitiva<sup>2</sup>.

Esta moda de construcción de Panteones, según Miguel Ángel Catalá Gorgues<sup>3</sup>, llega con cierto retraso a Valencia con respecto al resto de Europa. En sus inicios por influencia de la moda del Imperio son de inspiración Neogriega (estelas, urnas, pirámides, obeliscos, columnas, etc.), alternándose con la Tumba-capilla Neoclásica, neogótica, etc. y todos los posibles neos e ismos imaginables.


Obra del arquitecto municipal Cristóbal Sales<sup>4</sup>, responde en su original tipología y ordenación al concepto y forma del Cementerio Neoclásico español.

*“En el Cementerio General, se reúne todo un amplio elenco de Arquitectos, Maestros de Obras, Escultores y Marmolistas de la ciudad del XIX (en el que algún gremio, casi vive en exclusiva de este culto a los muertos), de ahí que este Cementerio constituye un catálogo del gusto (o mal gusto), mentalidad y sensibilidad artística de cada momento”, o como también cita Miguel Ángel Catalá Gorgues “un impagable muestrario de la vanidad de las clases dominantes... en el que sobresale la mediocridad, el mimetismo o el mal gusto..., con producciones algunas, dignas de una sala o patio de los horrores, junto a ejemplares de notoria y excelente belleza”*

<sup>2</sup> Concepción Ridaura Cumplido “Vida Cotidiana y Confort en la Valencia Burguesa (1850-1900)” página 282. Publicaciones de la Generalitat Valenciana.

<sup>3</sup> Miguel Ángel Catalá Gorgues “La otra cara de la ciudad: noticias Documentales y Valores Arquitectónicos y Artísticos del Cementerio General de Valencia. 1.807-1900

<sup>4</sup> Proyecto que en la actualidad consta como desaparecido o traspapelado. Tenía la esperanza que en la nueva Catalogación del Archivo de la Academia de San Carlos, o en el traslado del Archivo Municipal al Palacio de Cervelló, reapareciera, pero no ha sido así.



Según Anaclét Pons y Justo Serna<sup>5</sup>, no es hasta la década de 1880 cuando se produce una generalización del Panteón entre la Burguesía Valenciana, es entonces cuando podemos catalogar esta década como la edad de oro del Cementerio General.

Por lo que respecta al Cementerio General constituye un catálogo-mostrario de todos y cada uno de los lenguajes arquitectónicos que se producen en la ciudad, sin las exigencias funcionales y constructivas que rigidizan la edificación.

Los Cementerios extramuros y en concreto el General de Valencia, surgen a finales del XVIII y principios del XIX, por la aparición de conceptos médicos como “salubridad, higiene, etc.” que provocan la necesidad de eliminar los cementerios intramuros (parroquiales o conventuales), del interior de la ciudad.


Esta terminología Higiénico-sanitaria, produce una premura en la resolución de los graves conflictos a nivel higiénico en el interior de las ciudades, pues estos cementerios parroquiales o intra-muros, son en gran medida la causa de hedores en su entorno inmediato y en aquellas parroquias de abundante feligresía, el problema quedaba acrecentado por la escasez de superficie para los enterramientos, lo que obligaba en muchas ocasiones a inhumar cadáveres en pleno estado de descomposición para amontonarlos en fosas comunes que por lo general o eran muy superficiales, o estaban en zonas de alto nivel freático con lo que con las primeras lluvias del otoño los enterrados podían ser visualizados en la superficie.

Como cita Francisco Quiros Linares<sup>6</sup> “*En España la práctica de enterrar en cementerios parroquiales situados en torno a las iglesias fue sustituida, al parecer en el curso del siglo XVI, por la de las inhumaciones en el suelo o en la cripta de las iglesias, dejando para los pobres los cementerios al aire libre, en caso de mantenerse, sin que el problema higiénico derivado de aquella costumbre se plantease hasta la época de la Ilustración. El problema era tanto más grave cuanto mayor era el número de feligreses, alcanzando especial relieve en aquellas poblaciones importantes que contaban con una sola Parroquia.*”, para solucionar estos problemas y forzada por una epidemia en la Ciudad de Pasajes en el año 1.781, el rey Carlos III, promulga la Real Pragmática del 20 de Abril de 1787<sup>7</sup>, en la que se cita la referida epidemia y da como causa de ella “al hedor que despedían las sepulturas de su iglesia”, en esta Real Pragmáticas ordena la construcción de cementerios fuera de las poblaciones y se prohíbe el enterramiento en las Iglesias. Debemos citar que antes de la publicación de esta pragmática, se habían construido cementerios extramuros en algunas ciudades españolas, entre las que cabe destacar los de San Idelfonso, El Pardo, Cartagena, Lucena, Málaga y otras. Si bien las que se construyeron a partir de la Real pragmática se apoyaron en el Reglamento para la construcción del cementerio de San Idelfonso.

<sup>5</sup> Anaclét Pons Pons y Justo Serna Alonso “La Ciudad Extensa. La Burguesía Comercial-financiera en la Valencia de mediados del siglo XIX página 15. Valencia. Diputación de Valencia 1992.

<sup>6</sup> Francisco Quiros Linares “Las Ciudades Españolas en el Siglo XIX (El Jardín Melancólico)”

<sup>7</sup> A.H.M. 1ºE/I 1.789 Copia para Valencia de la real Pragmática de Carlos III, firmada por Juan Antonio Rero y Peñuelas Corregidor de la Ciudad de Valencia.



En su Diccionario, Madoz indica que los primeros Cementerios extramuros con calidad que se abren, son: 1800 Cádiz, 1803 Haro, 1805 Campo de Criptana, Vélez Málaga, 1806 Pamplona, Santo Domingo de la Calzada, 1807 Valencia, 1808 Pozoblanco, 1809 Lérida, Madrid (Generales del Norte y Sur), 1819 Barcelona (aunque inició su construcción en 1773, pero se abandonó y destruyó), Sevilla (Cementerio de San Sebastián).

La situación en las grandes poblaciones debía de ser insufrible, pues Cronistas de la época citan, que el propio Obispo de Málaga comenta en una Pastoral, *“que el hedor de los cementerios de las parroquias del obispado era tan insufrible que la población no podía acercarse a estas por la pestilencia”*, ó como se cita respecto de Madrid, *“que el hedor que surgía del cementerio próximo a Palacio era tal que los Embajadores alegaban cualquier enfermedad, cuando tenían actos protocolarios, con tal de no tener que soportar el aire irrespirable existente”*<sup>8</sup>.

El rechazo a los cementerios intra-muros y el apoyo a los extramuros, comienza a partir de 1.760, de una forma minoritaria y apoyada principalmente por Médicos tachados de innovadores y revolucionarios, por algunos clérigos que en ocasiones fueron rechazados por los feligreses y por políticos que fueron tildados de afrancesados.

El 8 de Enero de 1876, se produce en la Ciudad de Valencia y de forma muy prematura a esta corriente progresista y reformadora una propuesta de Don Antonio Pascual de Almunia<sup>9</sup>, regidor de la clase de Nobles, una propuesta a la que se dará lectura en el Pleno Municipal del día 15 del mismo mes<sup>10</sup>, en la que se propone con términos excesivamente alarmistas, a la inhumación y supresión de los cementerios parroquiales. El Pleno no da en exceso importancia y se alega el entrar en competencias de carácter médico e incluso canónico, por lo que y para evitar enfrentamientos y posibles roces con trasfondo político con el Obispado se rechaza la propuesta<sup>11</sup>.

Pascual de Almunia solicita de nuevo el 20 de Junio del año 1.782, en el Ayuntamiento su anterior propuesta, esta vez pidiendo que se solicite al Claustro de Medicina de la Universidad, que emita un informe sobre la situación higiénico-sanitaria de los cementerios parroquiales en el interior de la ciudad<sup>12</sup>.

Marcos Antonio de Orellana en su publicación de “Valencia antigua y moderna”, se declara contrario a la propuesta de Almunia y cita: *“... loable costumbre de enterrar en la Iglesia, produce a vivos, y difuntos inefables bienes, y conveniencias... rara vez se percibe no digo la hediondez que apeste, pero ni el olor que ofende, pues ya tiene a este fin las iglesias prevenido yeso para ponerle en las grietas y aberturas de las losas que luego cierran la sepultura...”*

<sup>8</sup> Francisco Quiros Linares “Las Ciudades Españolas en el Siglo XIX (VIII El Jardín Melancólico pag.132)”

<sup>9</sup> A.H.M. Capitular Ordinario 1.776 Sig.D-139 8-Enero

<sup>10</sup> A.H.M. Capitular Ordinario 1.776 Sig D-139 15-Enero

<sup>11</sup> A.H.M. Capitular Ordinario 1.776 Sig D-139 15-Enero

<sup>12</sup> A.H.M. Capitular Ordinario 1.782 Sig D-151 20-Junio



De forma algo neutral y poco definida por su posición citaremos al dominico Jaime de Villanueva, que rechaza las sepulturas en las Iglesias pero pide los cementerios junto las iglesias a septentrión, pero que indica que como los cementerios se encuentran mezclados con las casas, no lograrían la ventaja de que disfrutarían si se encontraran fuera de la ciudad como está mandado por el gobierno. Comentarios discretos que no se definen con ninguna posición pero que apoya a todas.

El rey Carlos IV publica una Real Pragmática en 1.799<sup>13</sup>, pero no se le presta caso alguno y en la gran mayoría de las poblaciones españolas se sigue con los enterramientos parroquiales.

El 26 de Abril de 1.804 aparece por el Consejo de S.M., las “reglas que deben observar en la construcción de cementerios ventilados”<sup>14</sup>, en la que Pascual de Almunia (30 años después), y con apoyo del Corregidor de la ciudad Don Cayetano de Urbina, en sesión ordinaria del 13 de Agosto del mismo año, en la que y por orden de S.M. el Rey se aprueba la orden de “sacar los cementerios del interior de la ciudad”, en el mismo pleno Urbina nombra a Manuel del Pozo (paraborde de la Universidad) Comisario regio para este asunto en la diócesis de Valencia, así como encargado dentro del Claustro de la Facultad de Medicina de estudiar y elegir el terreno más apropiado para estos fines, siendo elegido por el Claustro el “Llano de Santa Ana de Albal”<sup>15</sup>.

El Ayuntamiento en el Pleno del 13 de Agosto de 1.804, toma el acuerdo decisivo que los Arquitectos Municipales “Levanten el Plan correspondiente”. Los planos serán realizados por don Cristóbal Sales y don Manuel Blasco, arquitectos de la Real Academia de San Carlos.

Apremiados estos dos arquitectos, pues se marcan fechas para su inicio en las ordenes reales, en sesión ordinaria del 29 de Noviembre de 1.804, se presentan los planos para la construcción del Cementerio General de esta ciudad y se ruega oficie al Excmo. Señor Arzobispo, ofreciéndose a contribuir por su parte el cumplimiento de la prohibición del enterramiento en el interior de las iglesias, por parte de los párrocos y fieles de su Diócesis.

En la sesión ordinaria del 21 de Diciembre, se presentan por parte de los arquitectos una relación y cuenta jurada, del importe que ascienden los gastos y trabajos empleados por los mismos en la formación de los Planos y perfiles, relación y calculo individual de la obra del Cementerio General, que asciende a la cantidad de 4.000 Rs. Vs. ; así como una relación de gastos presentada por el arquitecto Sales sobre los gastos de su trabajo de medición, levantamiento de Planos y cálculo de los justiprecios de los terrenos de los cementerios parroquiales de la ciudad, tal y como se definen en la tabla de la página siguiente<sup>16</sup>, Planos que fueron dibujados por estos y por otros arquitectos, tales como Joseph Serrano (San Esteban), Isidro Cano (San Salvador), Francisco

<sup>13</sup> Esta Real pragmática, no ha sido posible localizarla, excepto el texto que aparece en la publicación de BLANCO NAJERA “Derecho Funeral”

<sup>14</sup> A.H.M. Libro de Documentos del Capitular Ordinario 1.804 Sig.D-196

<sup>15</sup> A.H.M. Capitular Ordinario 1.804 Sig D-195 25-Junio, 13-Agosto

<sup>16</sup> A.H.M. Capitular Ordinario 1.804 Sig D-195 21-Diciembre



Pechuan (San Lorenzo), Manuel Fornes (Santa Cruz), Vicente Cazador (San Miguel), Joaquin Bayot (San Juan del Hospital), Cristóbal Sales (San Martín y Santa Catalina, Santos Juanes, San Valero) y parece que Manuel Blasco (Hospital General).

En este pleno se decidirá cargar estos gastos que se producen a la Junta de Propios bajo el visto bueno de la Contaduría Titular Municipal.

IGLESIA	Palmos Valencianos	Rs. Vs. /Superf	Rs. Vs. Totales	PLANOS A.H.M. <sup>17</sup>
San Martín	15798	4	63.192	
San Andrés	13556	2 ¼	30.499	
Santa Catalina	4806	6	28.836	
San Juan	21333	6	127.998	S
Santo Tomas	9056	3	27.168	
San Esteban	7579	3	22.737	S
San Salvador	4827	2 ¼	10.860 ¾	S
San Lorenzo	6542	2	13.084	S
San Bartolomé	3530	2	7.060	
Santa Cruz	12607	2	25.214	S
San Miguel	2205	2	4.410	S
San Juan del Hospital	3035	4	12.140	S
TOTAL			373.198 ¾	

Para salvar la situación, mientras se construye el nuevo cementerio, y para no saturar los cementerios parroquiales que tenían su fin definido, en el pleno del 14 de Enero de 1.805, a propuesta del Síndico Procurador General, se aprueba en el citado Pleno la rehabilitación del Cementerio de Apestados situado a espaldas del Cementerio conventual de Belén, como Cementerio puente entre Parroquiales y General. En ese Pleno Cayetano de Urbina, da cuenta de la orden del Comisario Regio Don Manuel del Pozo, sobre la complacencia de los acuerdos aprobados y apremiando al Ayuntamiento a Capitanía General y al Arzobispo de ese Reino, para el desarrollo inmediato del nuevo Cementerio General. El Ayuntamiento se da por enterado y decide estudiar los terrenos de los Cementerios Parroquiales, para decidir que tipo de actuación se podría hacer sobre ellos. Encargados de este estudio, quedan el Barón de Frignestani (Síndico Procurador general), el Marques de Valera, Don Mariano Guinart y el Barón de San Vicente, para decidir que hacer con estos terrenos si Calles o Plazas para uso público u otros aprovechamientos más útiles<sup>18</sup> y lucrativos para las Arcas municipales.

Poco meditado, o quizá en exceso meditado fue la propuesta presentada por estos en el Pleno del día 21 de febrero de 1.805, en el que se cita<sup>19</sup>:

*“San Martín y Santa Catalina:*


*Estos dos cementerios están unidos pues ambas Capillas están colindantes, sería conbeniente hazer una calle de veinte palmos que principiase por la plaza del Cementerio de Santa Catalina y siguiese línea recta para aprovechar una Calle del*

<sup>17</sup> A.H.M. 1ªE/I Cementerios Parroquiales 1.809-1.814-1.826 (Planos de Algunos Cementerios Parroquiales)

<sup>18</sup> A.H.M. Libro de Instrumentos del Capitular Ordinario 1.805 Sig D-198 14-Enero

<sup>19</sup> A.H.M. Libro de Instrumentos del Capitular Ordinario 1.805 Sig D-198 21-Febrero





*público que esta sin uso del otro lado del cementerio de San Martín dándole salida á la Calle de Calabazas, derribando el tabique que ahora la embaraza sin perjuicio de continuar la dicha calle de San Vicente, aprovechándose de otro pedaxo de calle del Publico que esta sin uso por mediar unas casas hasta las calle de San Vicente, y lo restante que quede de dichos Cementerios se venda al mejor Postor en beneficio de la empresa.*

*San Andrés:*

*Este cementerio todo puede venderse al mejor Postor, y aun aprovecharse un rincon de calle publica que aora es de mala vista, ninguna utilidad, y dispuesta a todo mal. San Juan del Mercado: una calle que ahora acaba á la Puerta falsa de dicho cementerio y dando salida la calle que está al lado de el, y lo restante que se venda al mayor Postor.*

*Santo Thomas:*

*La calle del Altar de San Vicente debe continuarse recta por el medio de dicho Cementerio para darle salida a la otra Calle al lado de el; y lo restante del Cementerio vendase al mayor Postor, juntamente con las Calles del Publico sin uso, de que esta circuido dexando el uso necesario de las luzes.*

*San Esteban:*

*La capilla y lo correspondiente á ella del Cementerio debe dexarse en beneficio de la Plaza á la línea paralela con la Iglesia de San Esteban por la gran concurrencia de aquel sitio: una Calle recta se abrirá que dirija desde la Plaza á la calle de Zurita trabesando el Cementerio, y lo restante de el se vendan al mayor Postor.*

*San Salvador:*

*De la parte de la Plaza se quitará un giron siguiendo recta la línea de la Galería de la Casa que habita la Marquesa de Valera, tambien se recortará lo necesario para rectificar la Calle de San Jayme, y lo demas se venderá al mayor Postor.*

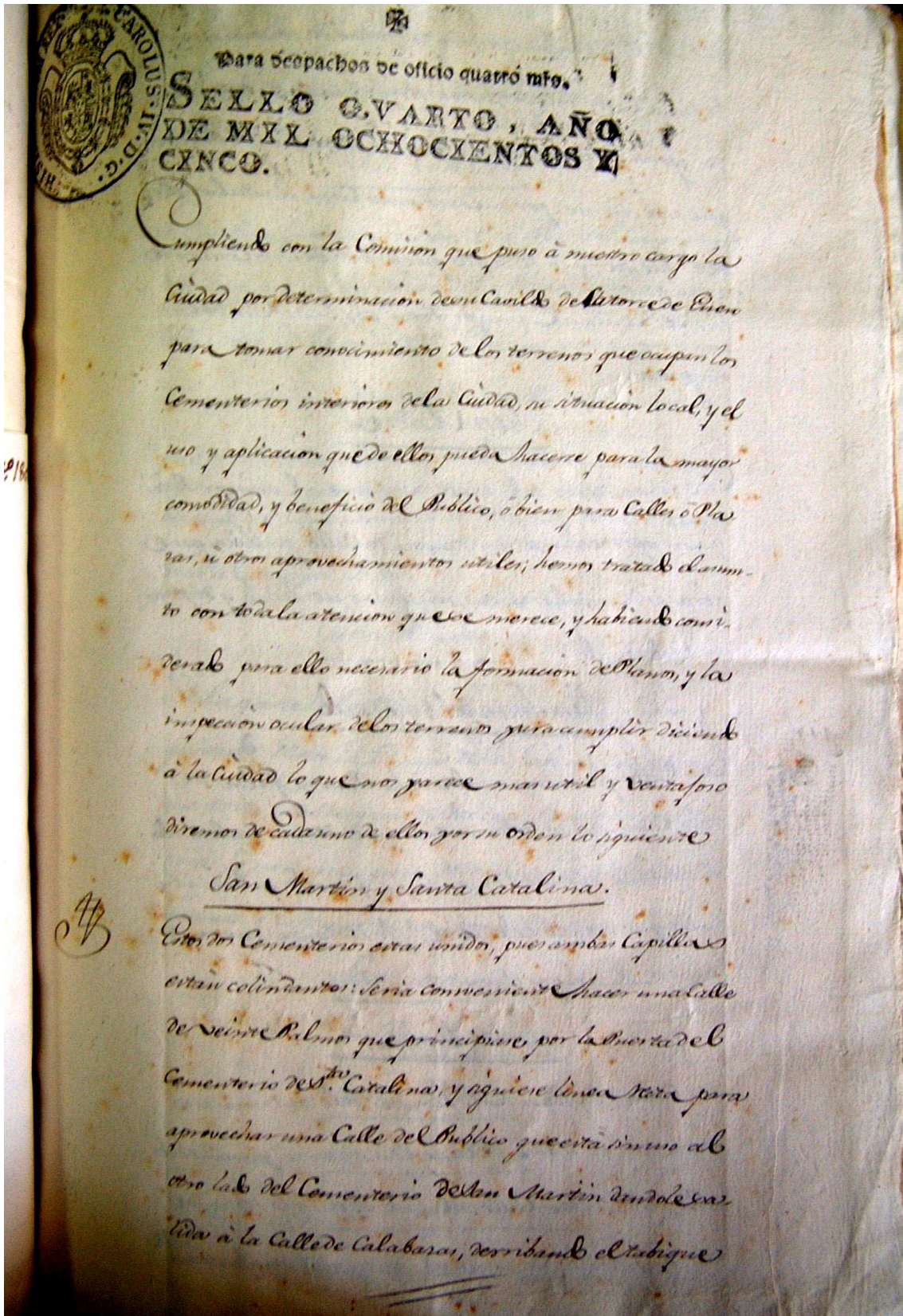

*San Lorenzo, San Bartolome, Santa Cruz, San Miguel y San Juan del Hospital:*

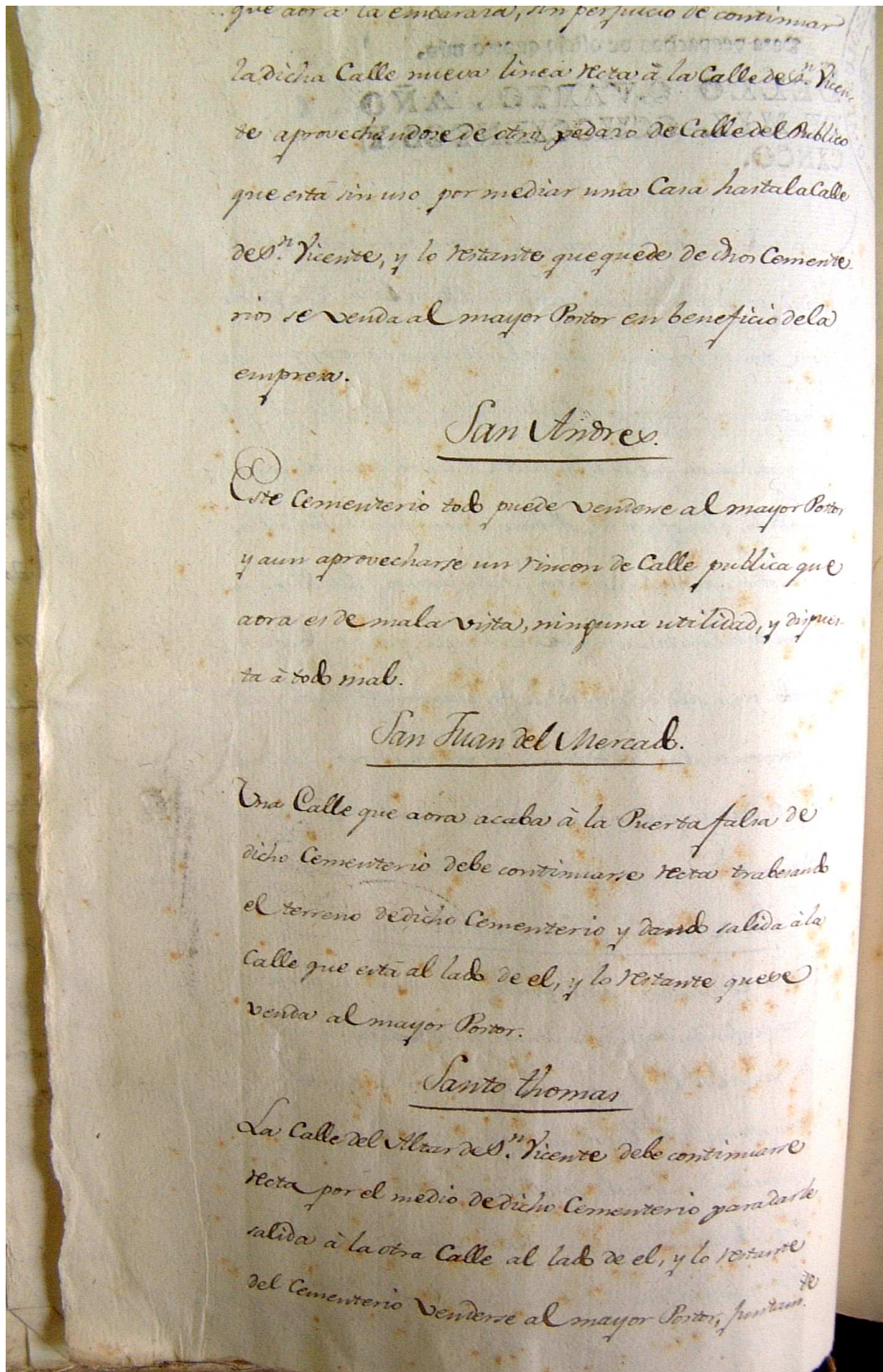
*Estos cinco Cementerios deben venderse al mayor Postor.*

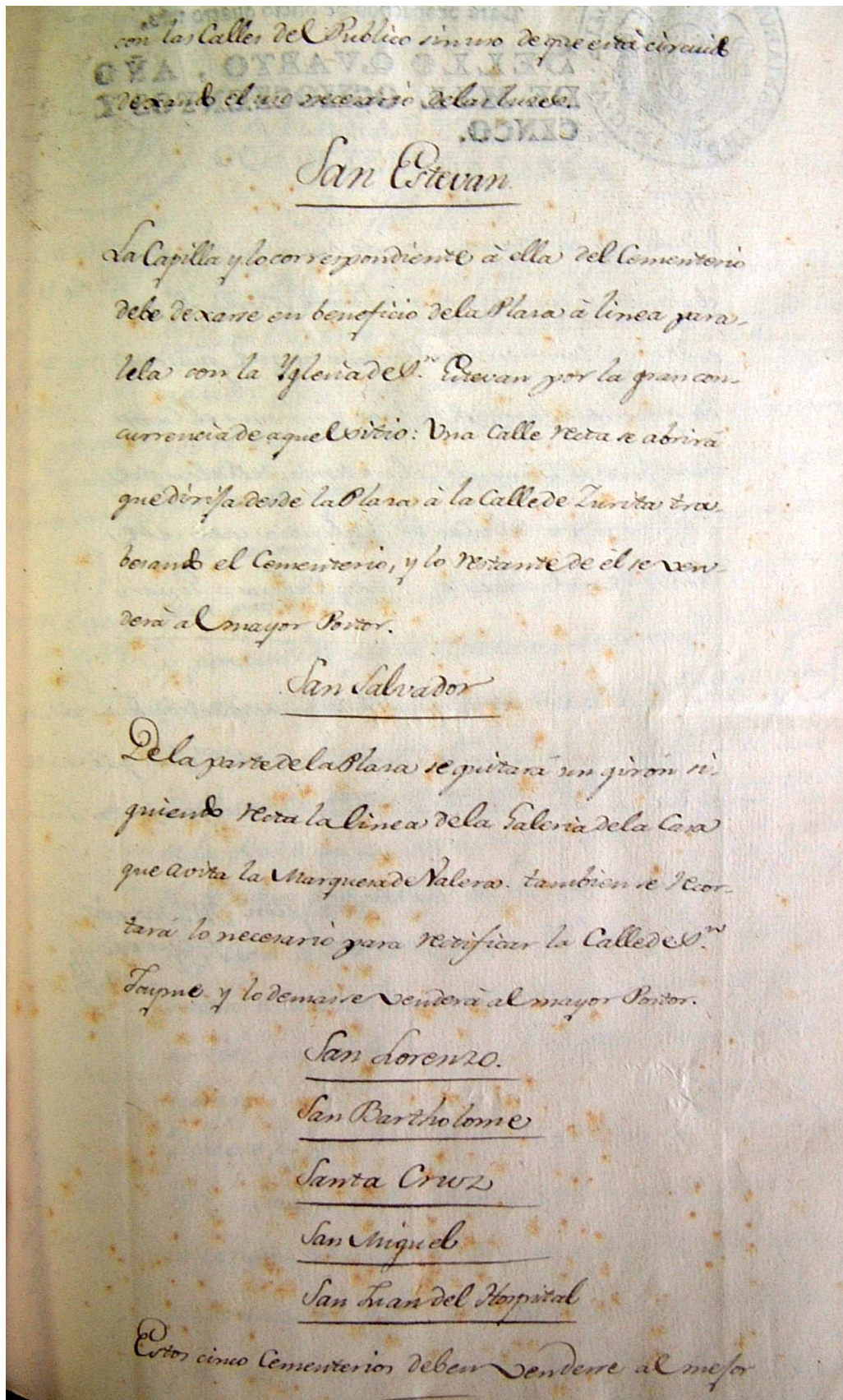

*Y que siendo este resumen quanto havian meditado en el asunto, lo trasladarán á la Ciudad, recordando que en Ruzafa también havia Cementerio que podía beneficiarse á favor del Publico, y aun mas el Campo Santo junto al Convento de las Monjas de Belen, que era Terreno propio de la Ciudad."*

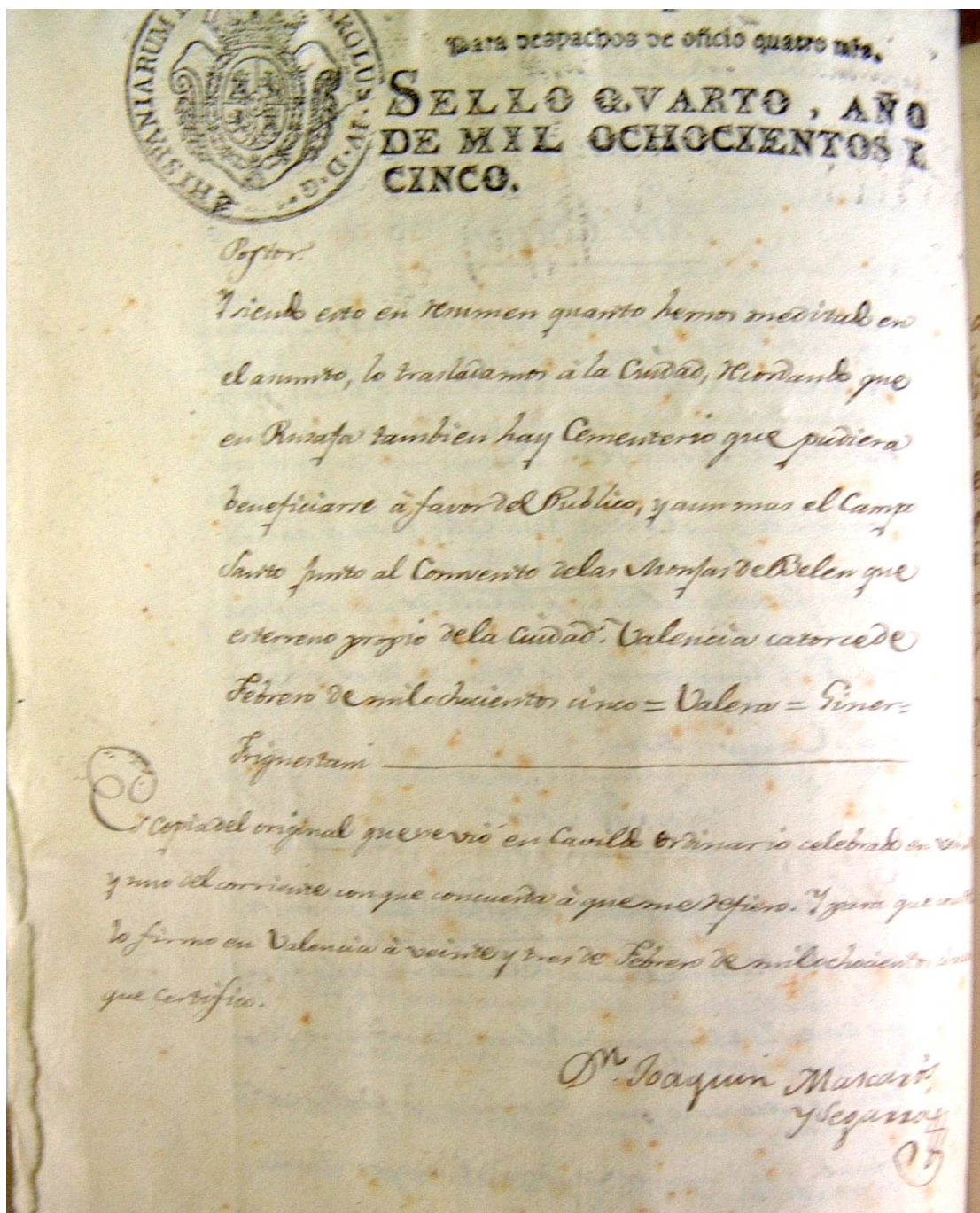
Nunca podremos saber que hechos y acontecimientos y/o posibles negocios lucrativos pasaron por las mentes de estos personajes, bien se tiene que decir que las arcas municipales en ese momento no podían sufragar los gastos de la construcción del nuevo cementerio, pero si se ha llegado a decir que familiares, amigos e incluso alguno de los encargados de este estudio realizaron compras de terrenos a precios bajos y que posteriormente se realizaron reventas a precios muy superiores a los de la compra inicial.

Las imágenes siguientes, reproducen el texto anterior directamente del Libro de Instrumentos del Capitular Ordinario del 21 de Febrero de 1805.



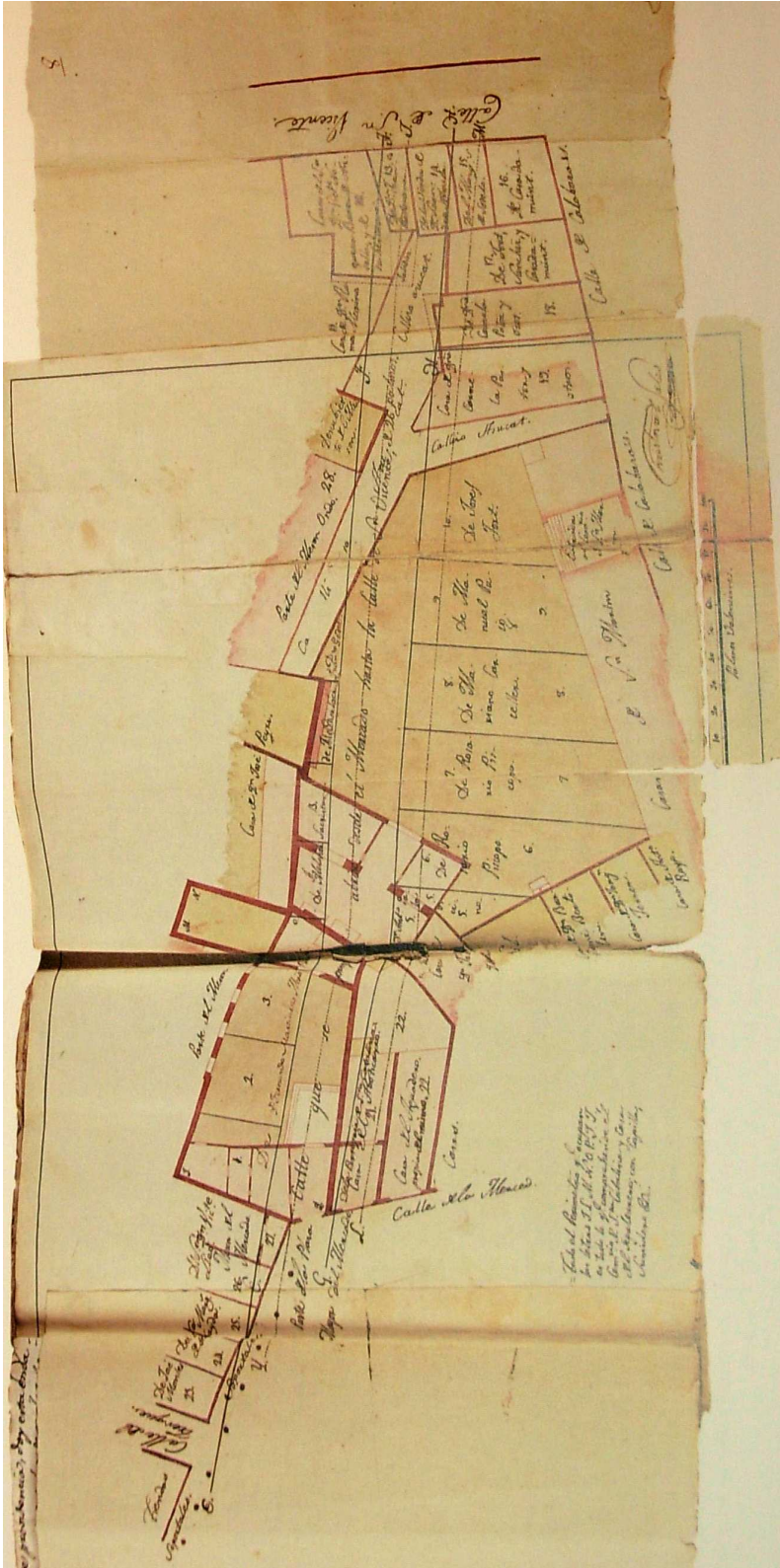







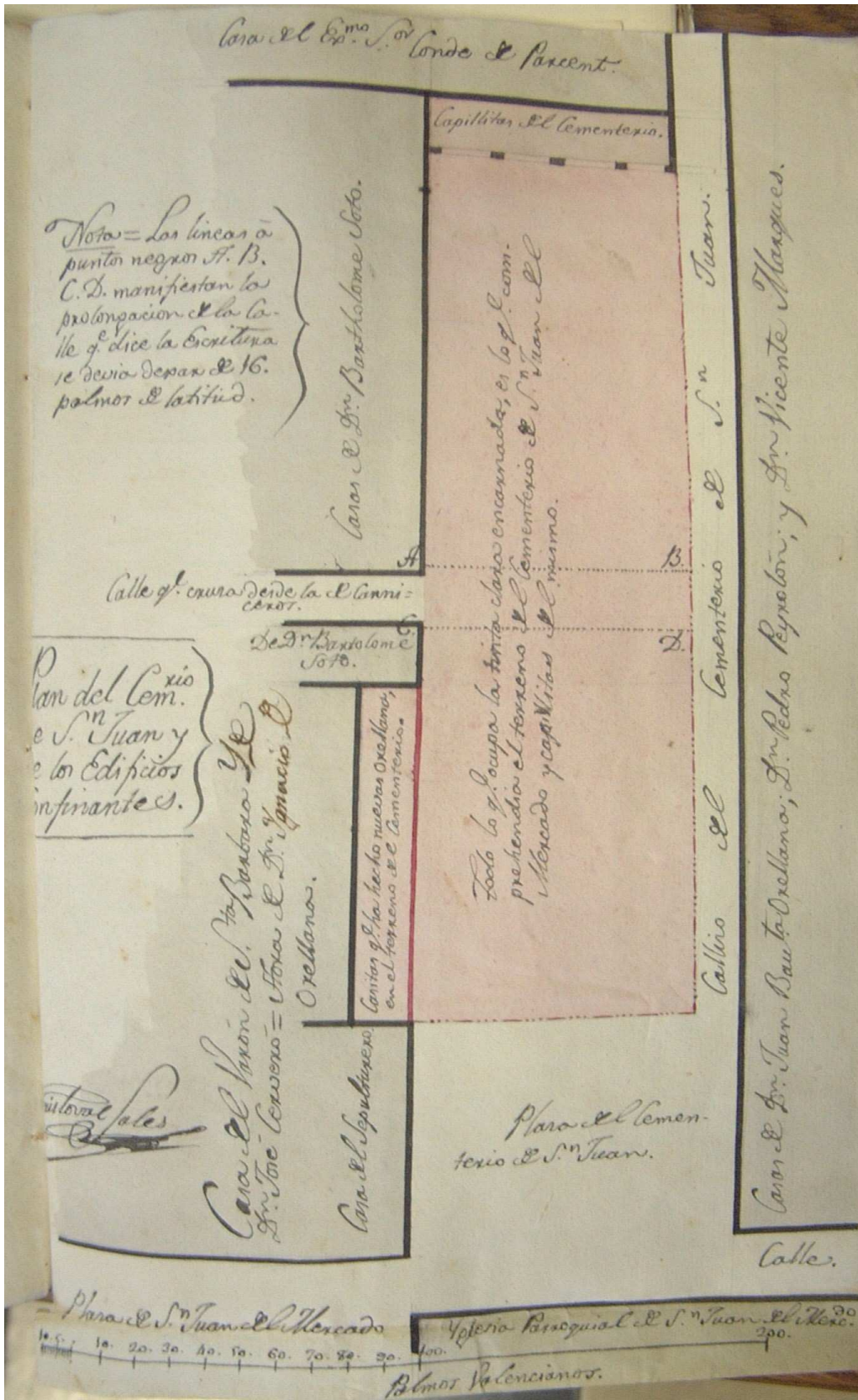

Los Planos siguientes representan los Cementerios Parroquiales levantados por los arquitectos, para establecer sus superficies y marcar los justiprecios correspondientes.

Lo que si podemos decir es que las ventas, fueron un despropósito a nivel urbanístico y una pérdida para la mejora urbana del centro histórico de Valencia. Realmente fueron los cementerios de Santa Catalina y San Martín los únicos que dieron mejoras urbanas.



CEMENTERIO PARROQUIAL DE SAN MARTÍN Y SANTA CATALINA



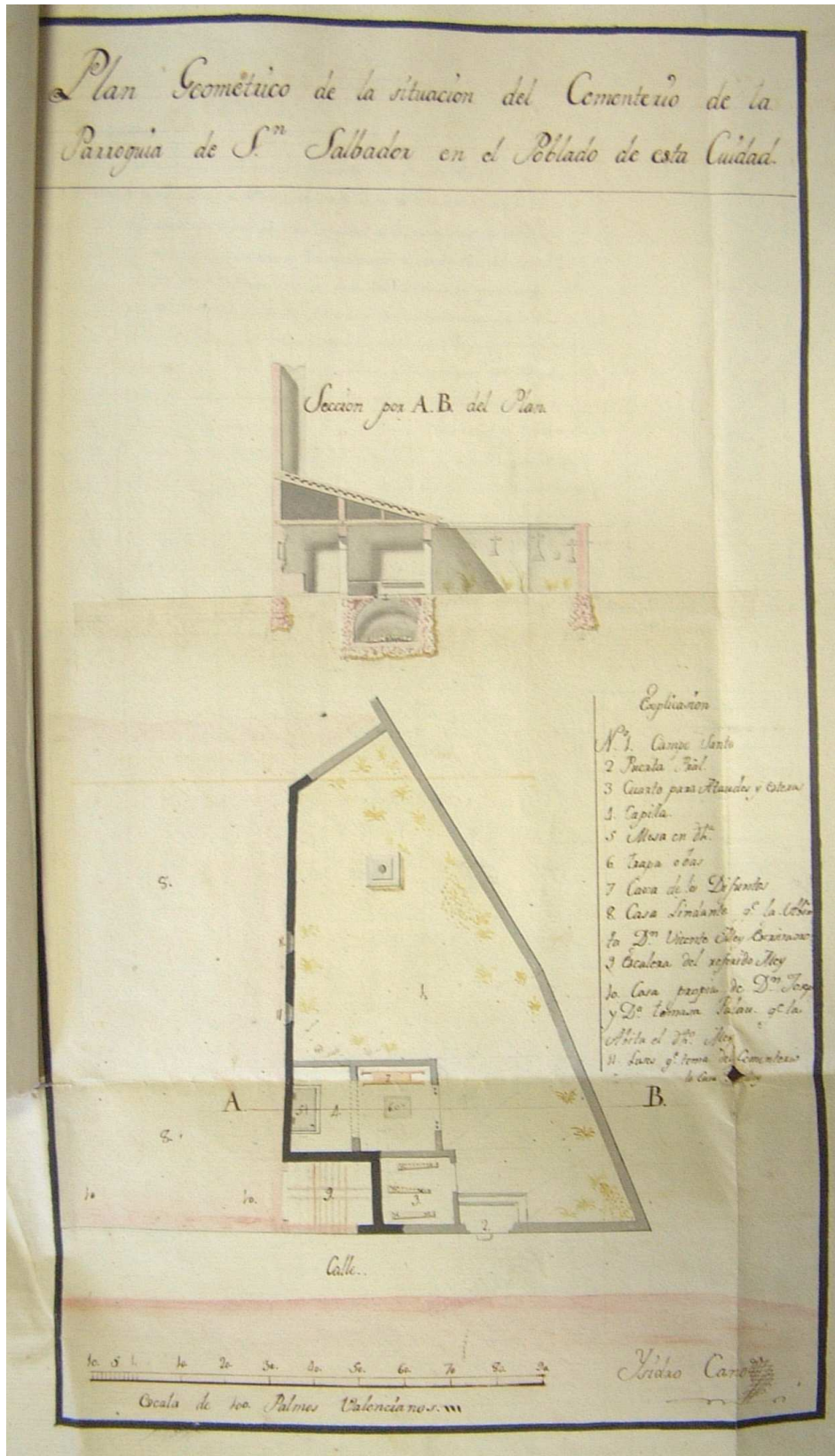


CEMENTERIO PARROQUIAL DE SAN JUAN

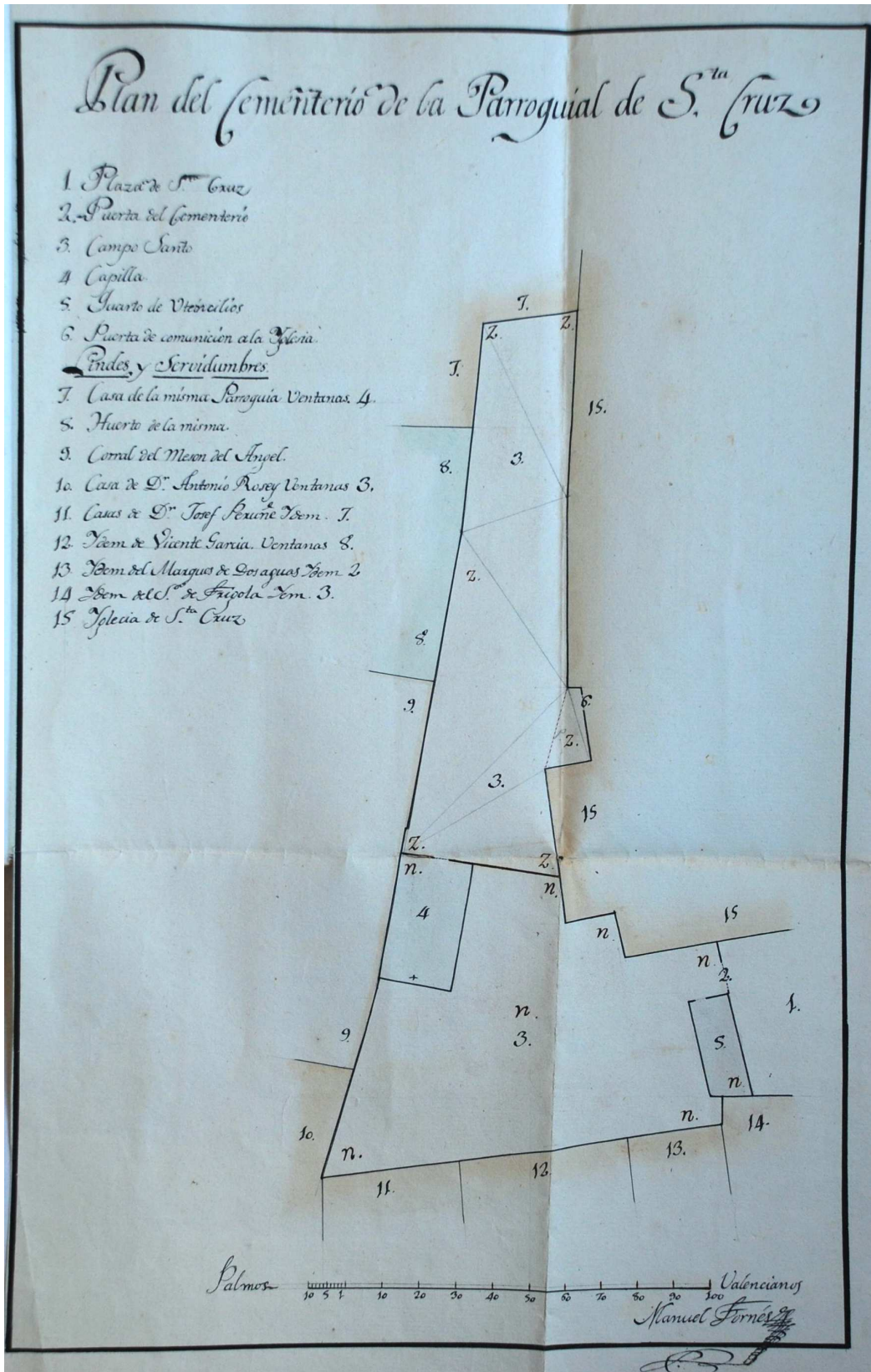





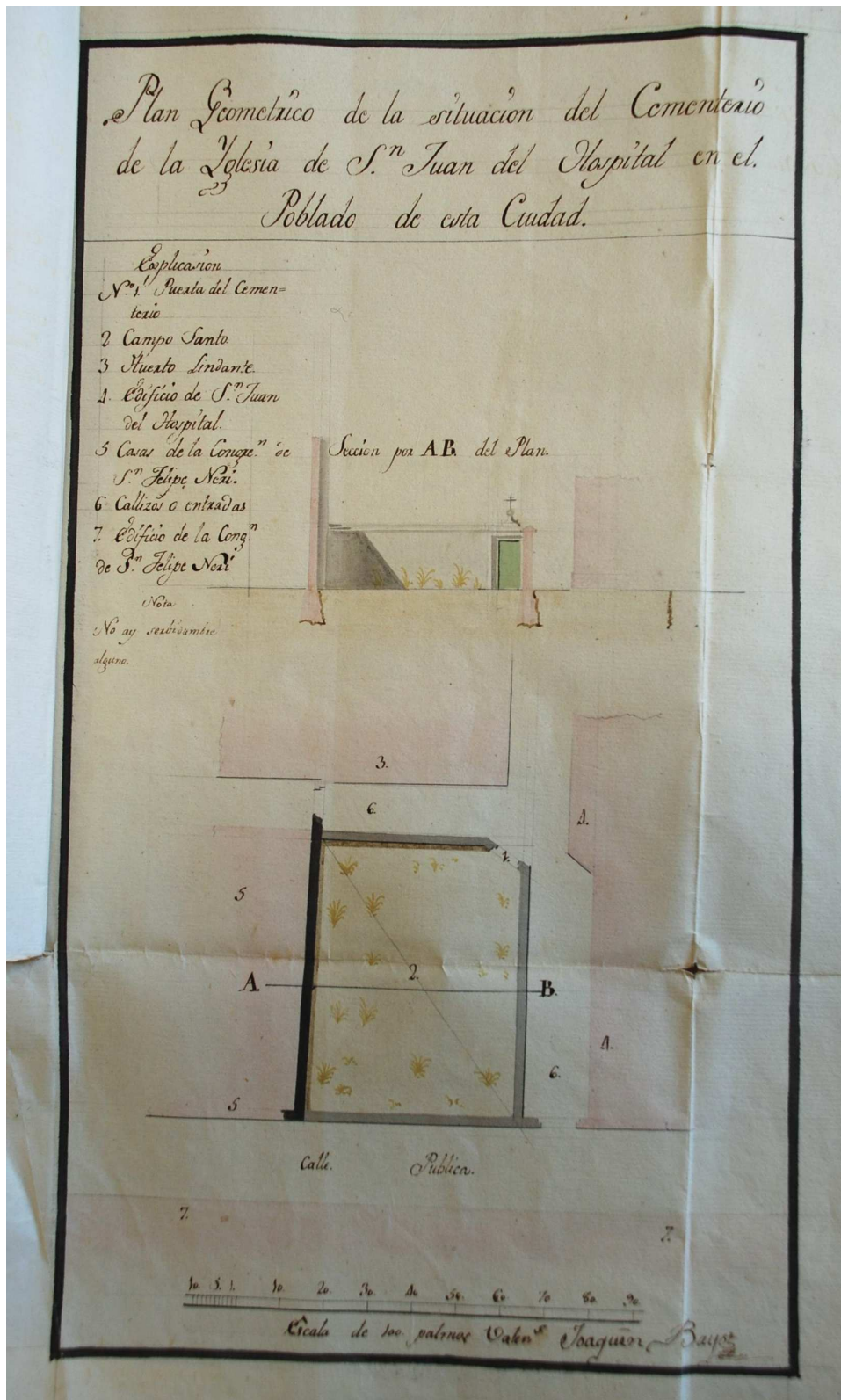




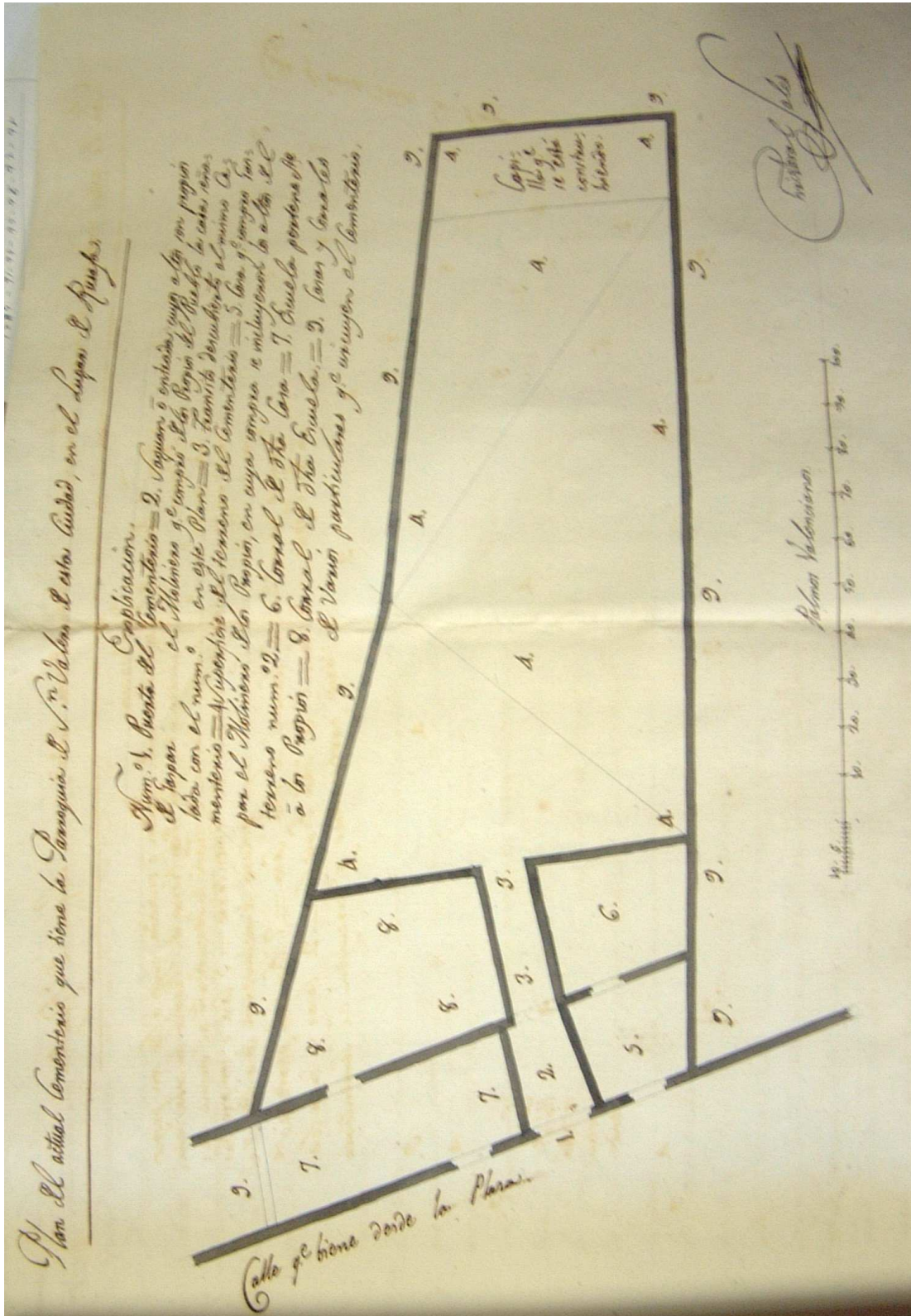
CEMENTERIO PARROQUIAL DE SAN SALVADOR



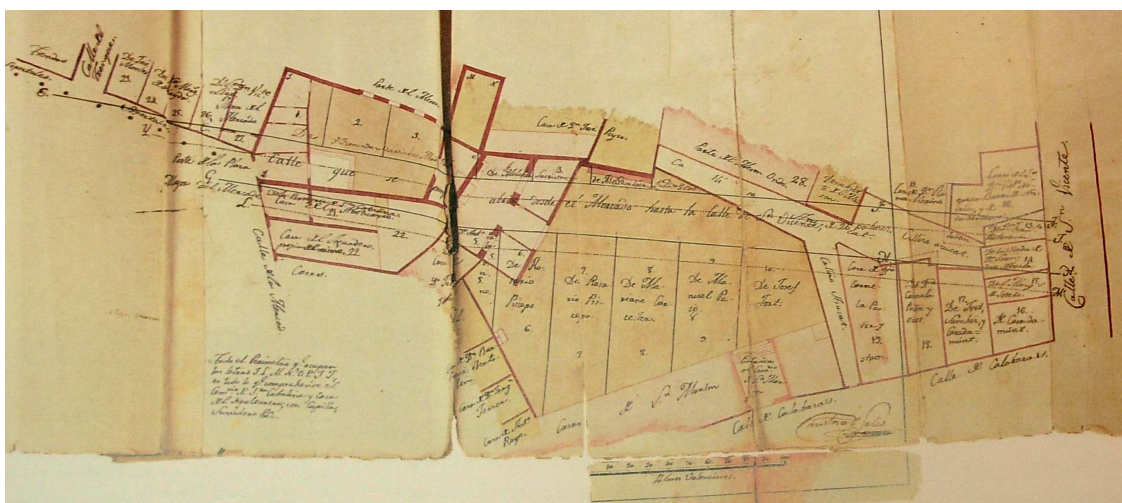
CEMENTERIO PARROQUIAL DE SANTA CRUZ



CEMENTERIO PARROQUIAL DE SAN JUAN DEL HOSPITAL



CEMENTERIO PARROQUIAL DE SAN VALERO (RUZAFÁ)




Cementerio Parroquial de San Martín y Santa Catalina

Según consta en las ponencias del I Encuentro Internacional Sobre Los Cementerios Contemporáneos<sup>20</sup>: el de San Martín, llegaba hasta el final de la calle del Trench, junto a la posada llamada del Camello, y allí lindaba con el otro que venía desde la calle de Calabazas. La puerta de acceso se situaba tanto en la plaza del Mercado para el de Santa Catalina como junto a las primeras casas de la cercana calle de Calabazas. Precisamente en este linde, y resultado de la venta de ambos solares, pudo abrirse comunicación desde el Mercado a la calle de San Vicente, originándose entonces la calle de San Fernando.


El diseño de esta calle es particularmente interesante por lo que supone en la introducción de una de las primeras reformas urbanísticas en el casco antiguo de la ciudad. Su diseño es rectilíneo obedeciendo a dos razones principalmente: la primera es la de facilitar el tránsito desde la Plaza Mayor hasta la calle de San Vicente; la segunda es la de dar un «buen aspecto» a la ciudad. La reforma contenía la creación de esta calle y sus fachadas respectivas en lo que constituye un diseño total. Según la opinión de Rafael de Piñedo, miembro de la junta de Policía encargada de tomar todos los acuerdos en lo referente a dicha calle, las fachadas:

*“deben ser iguales en ambas líneas, en todas sus estancias, y también con rigurosa simetría con respecto a las puertas, balcones y ventanas. A esto debo añadir que el término que adopten los interesados para hermostrar las fronteras de sus casas sea de verdadera arquitectura al tiempo de su construcción, aunque sea muy sencilla, y las tintas que deba darse a los edificios sean las propias de fábrica, en todo uniformes como la arquitectura de ellas; sus canales, barandillas de los balcones, y el maderazgo pintado al aceyte todo de color de pizarra. Las aceras o andenes enlosados de quatro palmos y medio de ancho, y el resto de la calle empedrado con guixarro que no excedan de ocho dedos, colocadas trapas competentes en el medio de dicha calle para la monda de las cloacas o cequia madre. Por este medio se podrá realizar esta nueva calle que servirá como de modelo para otras en lo sucedido”*

<sup>20</sup> “Una Arquitectura Para La Muerte” I Encuentro Internacional Sobre Los Cementerios Contemporáneos Sevilla 1.993 Consejería De Obras Publicas y Transportes-Dirección General De Arquitectura Y Vivienda



Los planos de dichas fachadas fueron diseñados por Cristóbal Sales, haciéndose mención de este plan de fachadas en 1806<sup>21</sup>. La composición en alzado presenta una planta baja tratada con un llagueado horizontal y de piedra de sillería «para su mayor solidez y hermosura», siguiéndole tres alturas cuyos vanos poseen recercados moldurados en riqueza decreciente. Asistimos, pues, a una intervención urbanística que impone un modelo estándar a todas las fachadas que van a parar a esta.



Los “Fossars” ó “Comunals”, tienen marcado su fin, pero antes de continuar con la historia del Cementerio General, creo que debemos hacer un pequeño paréntesis e indicar ó por lo menos intentar ubicar lo más aproximadamente posible, estos Cementerios Parroquiales, de los que existían en la época y de algunos que por su importancia y en la actualidad existencia, aunque sin uso, debemos citar.

Esta descripción quedará establecida con una ubicación dentro de un Plano de Época (Plano de Tosca, Archivo Museo Histórico de Valencia), y dentro de un entorno actual de la Valencia de hoy en día, con una imagen montando ambos planos para una mejor situación.

En la Página siguiente tenemos una visión del conjunto de la Valencia de Tosca (1704), con los Cementerios Parroquiales marcados en blanco, para de esta forma tener una idea del conjunto de la antigua Ciudad. Me he tomado la licencia de girar el plano de la Valencia actual, no el Plano de Tosca.


<sup>21</sup> A.H.M. Capítular Ordinario 1.806 Sig D-199 6-Junio





ARQUITECTURA ECLÉCTICO FUNERARIA DE LA CIUDAD DE VALENCIA  
EL CEMENTERIO GENERAL DE VALENCIA

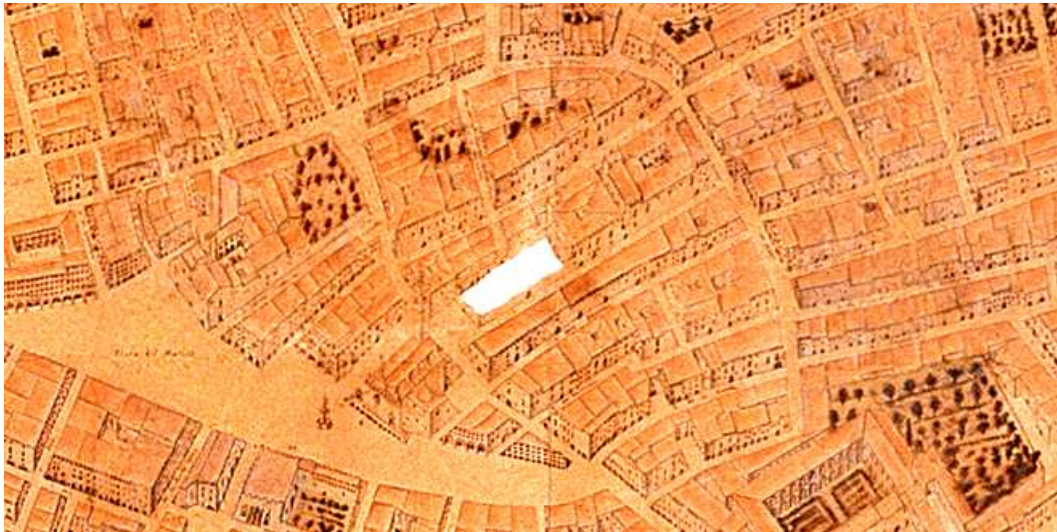
JORGE GIRBÉS PÉREZ






El “fossar nou de Sant Andreu” (San Andres), se hallaba inmediato a la calle de les Granotes, entre la Morera y el huerto dels Bordellets, detrás del colegio mayor de Santo Tomás de Villanueva, en lo que luego fueron las Calles de Miñana y Redención, ya que el cementerio antiguo de San Andrés hasta finales del siglo XVII se podía localizar en torno a la actual plaza de San Agustín, en 1640 se derribaron las paredes y cerca del antiguo cementerio colocándose una cruz de piedra en memoria de haber sido lugar sagrado en dicha plaza, próximo a la actual Plaza del Ayuntamiento.





El Cementerio de la parroquia de los Santos Juanes se hallaba sobre la calle de las Rejas ó Juan de Villarasa y Pasaje de San Juan. Llegaba a ocupar parte de los solares del palacio del conde de Parcent, y era en este cementerio donde tenían sepultura los ahorcados en el llamado «vas dels penjats», tumba donde procesionalmente, en el día de San Matías eran traídos los restos que caídos de las horcas, recogía, previo permiso autorizado, la Cofradía de los Desamparados. Dicho cementerio fue consagrado el 26 de junio de 1395 habiéndose erigido en cementerio parroquial. Se desocupó por estar muy lleno de cadáveres en el año de 1754, trasladándose al provisional Cementerio General, situado éste a espaldas del convento de monjas de Belén. Se dice que se sacaron 19.000 cargas de tierra, fragmentos y despojos. Su enterramiento en él gozaba de prerrogativas especiales: aquellos que en él se enterraban ganaban muchas indulgencias y perdones concedidos por el Papa Luna Benedicto XIII. En las actuales Av. Barón de Carcer y Calle Belluga.





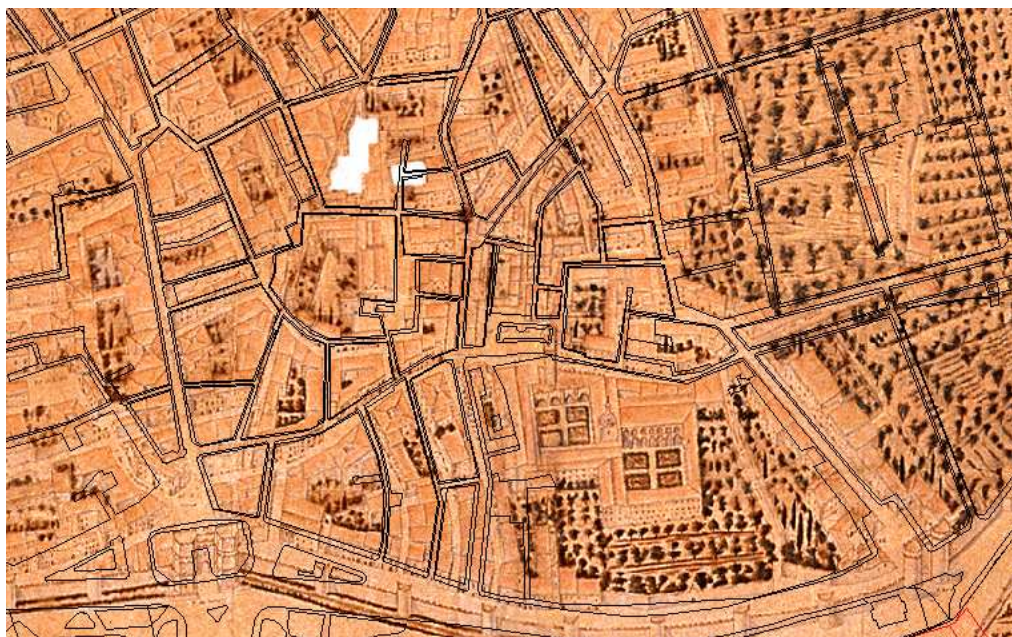
El Cementerio de la parroquia de San Miguel estaba situado en el antiguo barrio de la morería y tenía su respectivo «fossar» entre uno de los muros del desaparecido templo y el callizo de la Olivereta, en la calles Beltran Bigorra y San Miguel.

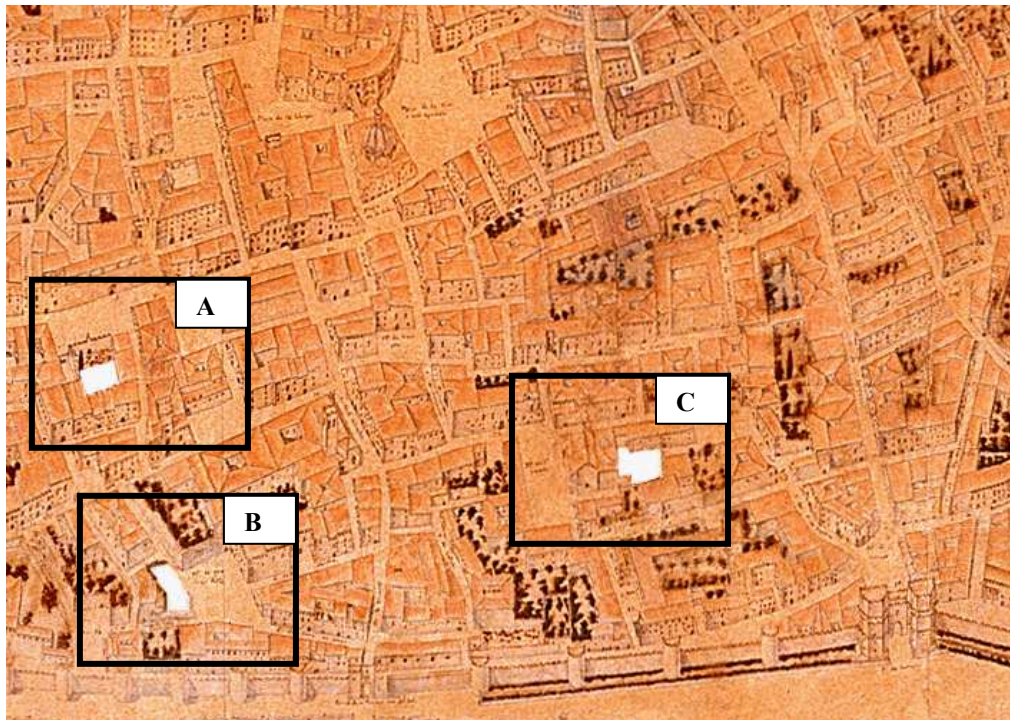




El Cementerio de la parroquia de San Bartolomé estuvo en un principio en la Calle de Catalans de Scalz, pero en 1666 lo compró el Marqués de Valdecarzana, dándole, además a cambio unos terrenos que él poseía junto al Portal de Valldigna, que fueron destinados por el clero para el mismo uso. Localizado en la actualidad junto a la torre musulmana existente de la antigua muralla y las Calles Portal de Valldigna, Cruz y Baja.

Muy próximo a éste se hallaba el Cementerio de la parroquia de Santa Cruz, casi adyacente al hostel de la plaza del Ángel y cerca de la antigua muralla.

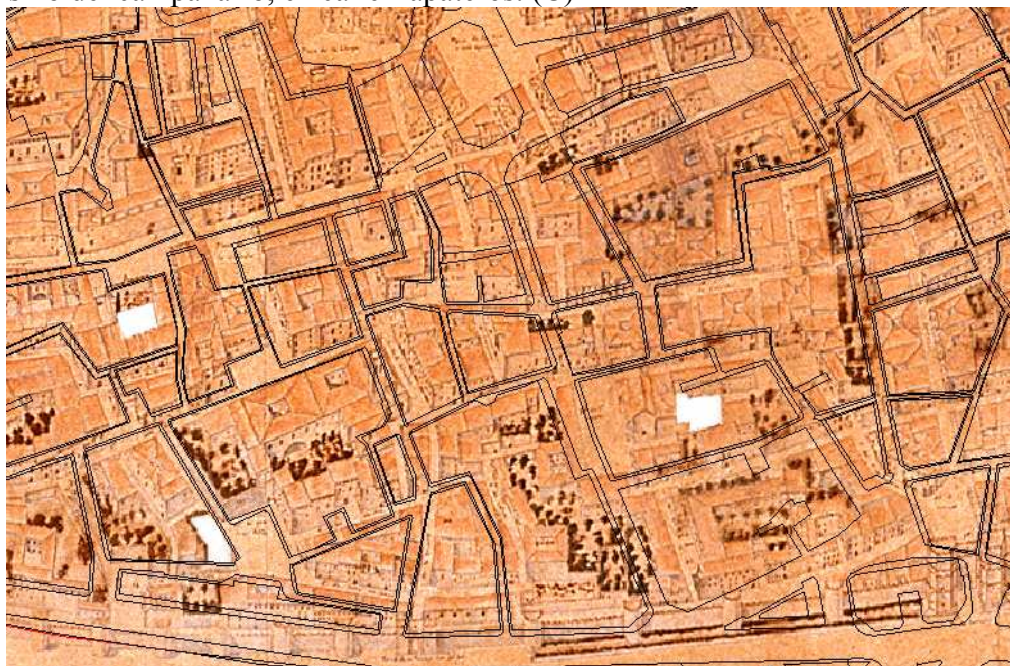





El de la Parroquia de San Esteban tenía su cementerio ubicado enfrente de su puerta lateral dando lugar a la plaza del mismo nombre. Fue desacralizado en 1745 colocándose una cruz en su centro y una inscripción, en Calle Viciana. (A)

El de la Iglesia del Salvador estaba situado a espaldas de la calle de la ermita de San Jaime, en lo que luego fue una yestería contigua al palacio del conde de Carlet. Calle de Entenza. (B)

El de San Lorenzo se hallaba enclavado detrás de la plaza de San Gil, casi al lado mismo del campanario, en calle Zapateros. (C)





Otro cementerio importante era el de la parroquia de San Nicolás. Estaba situado a los pies de la iglesia en el terreno que ahora es la capilla de la Comunión y el que ocupa la obra del campanario, incluida la plaza del mismo nombre. A los pies de dicho campanario se conserva todavía un arcosolio sepulcral excavado en el propio muro, similar al doble existente asimismo en la iglesia de los Santos Juanes.





La parroquia de Santo Tomás ocupó el cementerio antiguo llamado de Benimaclet. Éste estaba situado en el interior de la ciudad, ya que los que fallecían en el citado pueblo se enterraban aquí por no disponer de uno propio. Estaba a cargo de la parroquia de San Esteban. Al abandonar su utilización fue traspasado por tiempo de San Juan de la Ribera a la citada parroquia de Santo Tomás. Calle del Mar y Trinquete Caballeros. (A)

La Iglesia de San Juan del Hospital tenía cementerio propio dentro de su recinto particular de la calle del Trinquete de Caballeros y en él eran enterrados los que fallecían en sus inmediaciones, parece ser que llegó ser cementerio castrense al ser esta Iglesia de parroquia militar. Entre Trinquete Caballeros y Gobernador Viejo.(B)

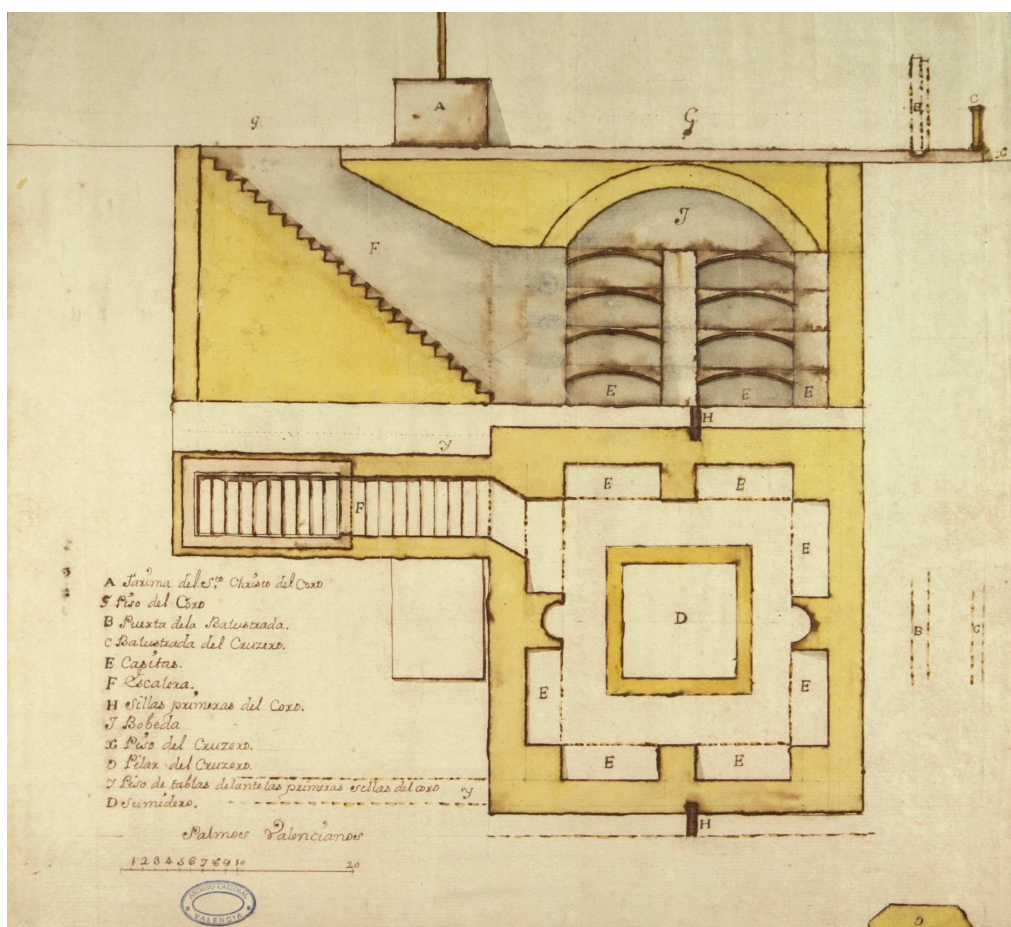




El «fossar» de San Pedro se encontraba en la puerta cochera del Palacio Arzobispal.

Pegado a la pared exterior de la Capilla de San Jaime de la Catedral, se encontraba el “fossar” de los individuos de la Cofradía de San Juan.


En el interior de la Catedral se hallaba situado a espaldas de la actual capilla del Santo Cáliz y de la propia Capilla parroquial de San Pedro en la catedral, otro “fossar” el de “els beneficiats”, supuestamente ubicado en el primer pilar a la izquierda de la Catedral entrando por la Puerta de los Hierros. También y dentro de la Catedral la Cripta de los Canónigos (Imagen inferior)(P-315 del Cementerio General).<sup>22</sup>



Por último, se tiene que hace mención de un cementerio de ajusticiados situado en un callizo sin salida, que dará lugar a la calle de «Transits» (Transitos). Aquí quedaban enterrados aquellos criminales a los que se les negaba la sepultura eclesiástica después de ser ahorcados. Algunos, no obstante, podían ser enterrados en el «vas dels penjats».<sup>23</sup>

<sup>22</sup> La Imagen procede del Archivo de la Catedral. (Sig. H.1.2).

<sup>23</sup> Las descripciones y ubicación de los Cementerios Parroquiales, proceden de: “Guía Urbana de Valencia Antigua y Moderna” del Marques de Cruilles y de Orellana, M. A. “Valencia Antigua y Moderna”



Con una situación especial, nos encontramos con el Cementerio Conventual General de Belén, que será el fonsar o cementerio puente entre los Parroquiales y el General de Valencia, éste estaba situado a espaldas del convento de monjas de Belén delante del portal de los Inocentes. El terreno fue comprado al conde de Parcent en 1647 con motivo de dar sepultura a la ingente cantidad de fallecidos tras la epidemia por la propagación de la peste. El terreno en el que se encuentra pertenece a la zona de la parroquia de San Juan del Mercado; esta parroquia solicitó a la ciudad el realizar una capilla, pues se celebraban actos en el cementerio y no tenían dónde alojarse. La licencia para la construcción de esta capilla que poseía un atrio posible antecedente tipológico de la actual le fue otorgada por la ciudad en 1659. Es pues, un cementerio de la ciudad y común, aunque por estar dentro de la demarcación de la parroquia de San Juan del Mercado, su clero tenía el derecho de ejercer los actos y funciones parroquiales en él (José Ramón Rueda López. “Evolución de los Cementerios en la Ciudad de Valencia” Una Arquitectura para la Muerte).

Con respecto al futuro de los cementerios parroquiales, la decisión consistió en exhumar los restos que quedaban en ellos trasladándolos al Cementerio de Belén, sirviendo sus solares para la realización de escasas reformas urbanísticas, consistentes en alineaciones de calles, creación de algunas plazas o el puntual caso de la aparición de la calle de San Fernando.

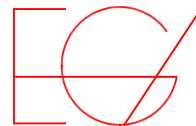
No obstante, la desaparición total de los cementerios parroquiales se efectuaría con lentitud, pues consta en actas Municipales y escritos de Prensa que en 1812 no estaban aún totalmente derribados, caso del Cementerio de Santa Catalina y San Martín, que en 1814 todavía se estaban realizando las gestiones oportunas.

Siguiendo con la historia del que empieza a nacer como Cementerio General de Valencia, debemos decir que aparecen nuevos arquitectos en la medición de esos “fonsars”, tales como Francisco Pechuán, Isidoro Cano, Joaquín Bayot, Manuel Fornes y otros que presentan en la sesión ordinaria Municipal del 14 de Marzo de 1.805 el cobro de gastos por su trabajo que asciende a 118 libras y 10 sueldos, decidiendo la Junta Municipal el pago de estos gastos a cargo “del dinero que se obtenga de la venta de los terrenos desafectados”.

Pasado algo más de un año en el 5 de Julio el Paraborde Don Manuel del Pozo, Comisario Regio, encargado del control de las obras del nuevo Cementerio, conmina al Ayuntamiento a “*que de inmediato proceda al inicio de las obras de la cerca del Cementerio ventilado de acuerdo a los Planos*” y que concluida esta se proceda sin mayor demora a la bendición e inauguración del camposanto, “*dandose principio a los enterramientos sin distinción de clase, estados ni personas, así eclesiásticas, como seculares, por más que hayan estado constituidas en Dignidad*”<sup>24</sup>, poco después el Cabildo reitera la prohibición a las comunidades eclesiásticas del uso de cementerios particulares.<sup>25</sup>

<sup>24</sup> A.H.M. Instrumentos del Capitular Ordinario 1.805 Sig D-198 8-Julio

<sup>25</sup> A.H.M. Instrumentos del Capitular Ordinario 1.805 Sig D-198 18-Noviembre



El lugar inicial “El Llano de Santa Ana de Albal”, es rechazado y sustituido por uno nuevo, quizás por estar mejor orientado respecto de los vientos dominantes en la Ciudad, el nuevo emplazamiento será el “Molino del Tell” entre las partidas de “Zafranar y Poma-redona”, junto al camino de Picassent y dos mil pasos del Camino Real. Estos terrenos empleados para cultivo de viñedos es comprado y su costo junto las primeras obras de acondicionamiento, ascienden a la cantidad de 679.453 Rs. Vs. Dinero obtenido de la venta de los “fossars” 318.317 Rs. Vs. Y los 361.056 Rs. Vs. De la Tesorería Municipal<sup>26</sup>. En el Pleno ordinario del 25 de Noviembre de 1.805 el Corregidor Don Pascual de Almunia, ya muy anciano propone al Pleno la creación de un “Panteón de Venerables” junto a la Capilla del Cementerio en su lado izquierdo posterior, que será encargado a Cristóbal Sales<sup>27</sup>, primer Panteón del Cementerio General, pero con escaso valor e interés arquitectónico.

La inauguración del “Cementerio General de Valencia”<sup>28</sup>, será al final el día 6 de Junio de 1.807 de la Capilla y el Cementerio el día siguiente el Domingo 7 de Junio a las nueve de la mañana. Esta inauguración se realizó después de muchas negociaciones, suspicacias e incluso de algunas amenazas veladas entre el Ayuntamiento, Arzobispado, Canónigos y Párrocos, inicialmente se decide la fecha del 17 de Mayo, pero sin conocerse causa justificativa se retrasa a los días 6 y 7 de Junio, también sin entender la causa del porque de estas dos inauguraciones-bendiciones. Al día siguiente será oficiado el primer enterramiento del Maestro carpintero Vicente Gimeno.

*D*omingo día siete del corriente se hará la Bendición del Cementerio, á las nueve de la mañana. Y siendo este general para todas las Parroquias y Comunidades Religiosas, deberán asistir á esta funcion ambos Cleros Secular y Regular. Y para evitar la molestia que pudiera ocasionar á tan respetables Cuerpos ir formados en Procesion á tan larga distancia, hemos dispuesto que vaya cada uno segun le acomode, y congregados en el Cementerio, se formará la Procesion dentro del mismo, ántes de empezar la Bendicion. Para cuyo efecto llevará cada Parroquia su Cruz, y estarán todos en el Cementerio á las ocho y media de la mañana. Valencia 3, de Junio de 1807.

Fr. Joaquin, Arzobispo de Valencia.

✱

**D. FRANCISCO XAVIER DE AZPIROZ,**  
CABALLERO PENSIONISTA DE LA REAL Y DISTINGUIDA Orden Española de Carlos Tercero; del Consejo de S. M., su Ministro honorario del Real y Supremo de Guerra; Intendente General del Ejército y Reynos de Valencia y Murcia; Juez particular y privativo de todas Rentas Reales, de las Generalidades del Reyno, y de Correos; Subdelegado de la Real Junta general de Comercio, Moneda y Minas, y Presidente de la particular de Gobierno y Consulado de esta Ciudad; Corregidor y Justicia mayor de la misma, &c.

Por la presente concedo la correspondiente licencia para que el Cadáver de  
se coloque en uno de los Nichos construidos en el Campo Santo de esta Ciudad, dexando ántes sus Herederos ó Albaceas satisfecha en la Mayordomia de Propios la cantidad de quarenta libras moneda corriente, de cuyo pago se tomará razon en la Contaduría de esta Ciudad á continuacion de esta Licencia, con cuyos requisitos presentada al Eclesiástico residente en el Campo Santo, permitirá la ocupacion del Nicho. Valencia de de 18

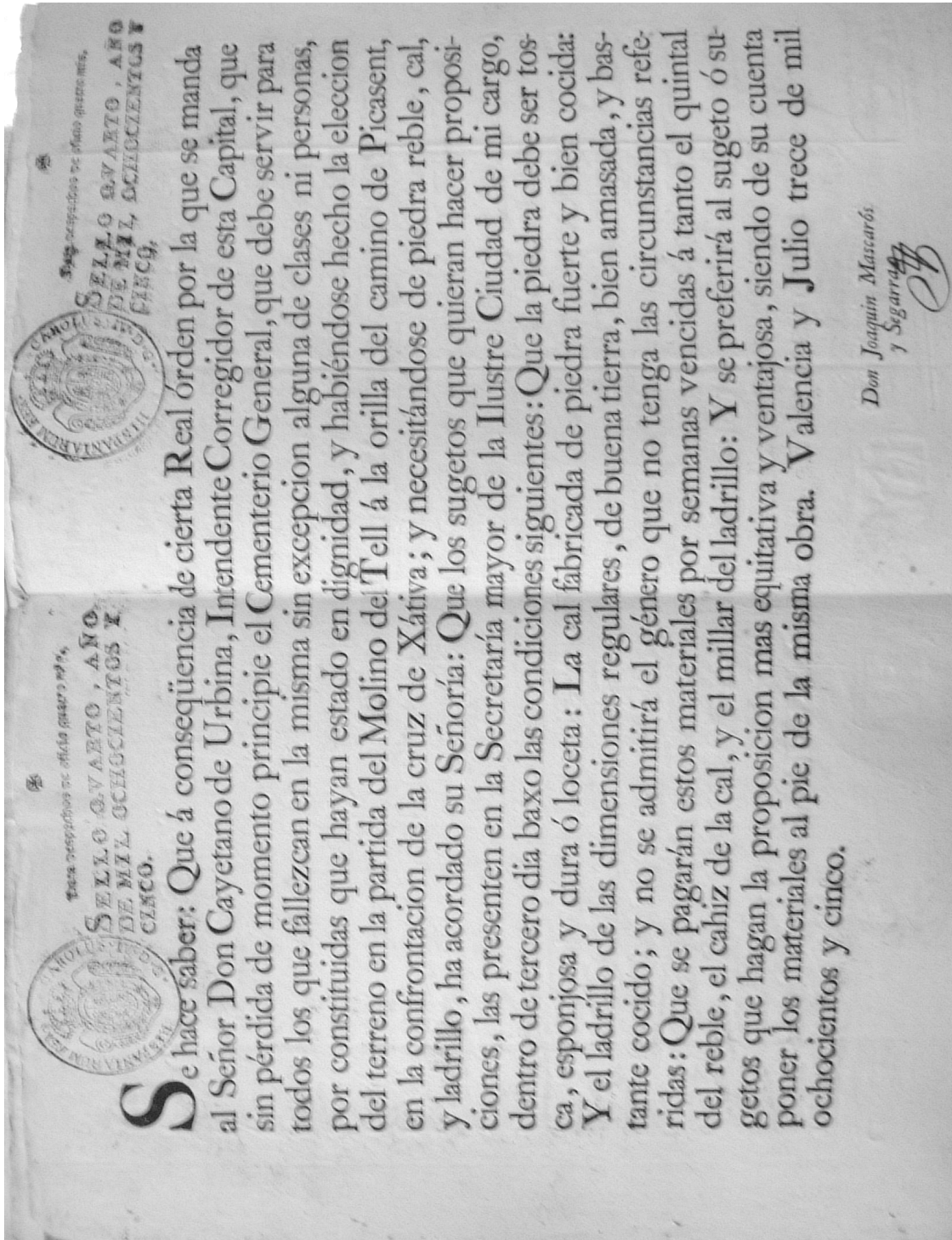

Quedan entregadas en esta Mayordomia de Propios dichas quarenta libras moneda corriente.


Tomóse razon en esta Contaduria.

<sup>26</sup> A.H.M. Instrumentos del Capitular Ordinario 1.805 Sig D-198 18-Noviembre y L. Tramoyeres Blasco “Los Cementerios de Valencia” Almanaque las Provincias de 1.895 pags. 165 a 170

<sup>27</sup> A.H.M. Capitular Ordinario 1.805 Sig D-197 25-Noviembre

<sup>28</sup> A.H.M. 1ªE/I Legajo Cementerios 1.790-1.804-1.806-1.807-1.808-1.823-1.835






†  
**DON CAYETANO DE URBINA, INTENDENTE**  
GENERAL DEL EJÉRCITO Y REYNOS DE VALENCIA Y MURCIA, SUBDELEGADO DE TODAS  
Rentas Reales, de Correos y Caminos, y de la Junta General de Comercio, de Moneda y Minas, Presidente de la particular  
de Gobierno y Consulado de esta Ciudad, Corregidor y Justicia mayor de la misma, &c.

Hace saber: Que el Real Consejo de Castilla en 28. de Junio de 1804. dispuso que en la construcción de Cementerios se procediese con uniformidad en todos los puntos que no pendiesen de circunstancias particulares, á cuyo fin permitió Sepulturas de distinción, para que con ellas las Familias ó Personas que tuvieran adquiridos derechos en las Iglesias Parroquiales ó Conventuales, los conservasen; y asimismo el que se concediese igual establecimiento á los que aspirasen al mismo honor. En esta inteligencia, manda: Que los que posean dichos Patronatos ó Sepulturas, y deseen fabricárselas en el Cementerio general de esta Ciudad, acudan á su Secretaría mayor de Cabildo con el correspondiente memorial, dentro el preciso término de un mes, que principiará á contarse desde el día de hoy, pues transcurrido dicho término sin haber realizado su solicitud, se procederá á conceder las que hagan los particulares. Y para que no haya dificultades en órden á preferencia, la tendrán los que primeramente presenten sus recursos, á cuyo efecto se anotará por diligencia el día y hora en que lo efectúen; pudiendo reunirse dos ó mas Sugetos ó Familias para fabricarse Panteones ó Sepulturas, que serán uniformes y con arreglo al plan aprobado por dicho supremo Tribunal, teniendo derecho únicamente los descendientes de las familias reunidas, y no otro alguno. Y para que llegue á noticia de todos, he mandado fixar el presente en Valencia á 2. de Agosto de 1806.

*Cayetano de Urbina,*

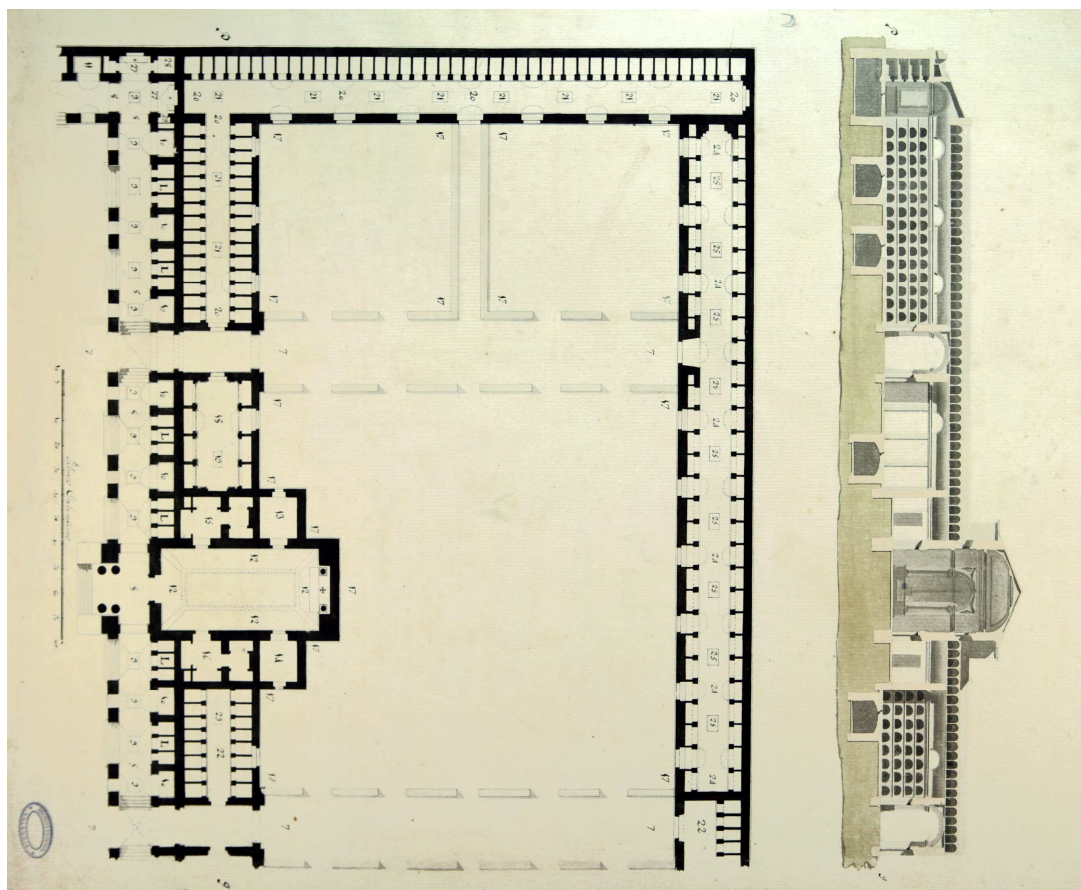
*D. Joaquín Mascariós*

*y Segarra,*



El Cementerio General de Valencia, responde como se ha citado anteriormente a una disposición de tipología clásica de Cementerio Neoclásico, no se han encontrado los Planos originales del Proyecto, pero se ha podido localizar un escrito que en mayor o menor medida responde a lo que en la actualidad definiríamos como una memoria descriptiva del Proyecto<sup>29</sup>. El Cementerio está dispuesto de forma ortogonal en planta dividida por dos avenidas perpendiculares entre sí que confluyen en la Capilla, capilla que está ubicada en el testero de la planta, rodeado por un muro desnudo que en tramos presenta pilares de paramento almohadillado. Dando frente a la Capilla aparece un zaguán abovedado con pórticos de medio punto; los osarios se encuentran en las esquinas del Cementerio. Con un tamaño de 680 palmos de longitud por 570 de anchura.<sup>30</sup>

Miguel Ángel Catalá Gorgues<sup>31</sup>, indica la posibilidad de la existencia de un Proyecto modificado de Cristóbal Sales en el Archivo de la Catedral. Plano que también aparece, pero esta vez citado como Proyecto original del Cementerio General, en el Catálogo de Planos, Trazas y Dibujos del Archivo de la Catedral (Imagen inferior)<sup>32</sup>.




<sup>29</sup> A.H.M. 1ªE/I Legajo Cementerios 1.790-1.804-1.806-1.807-1.808-1.823-1.835

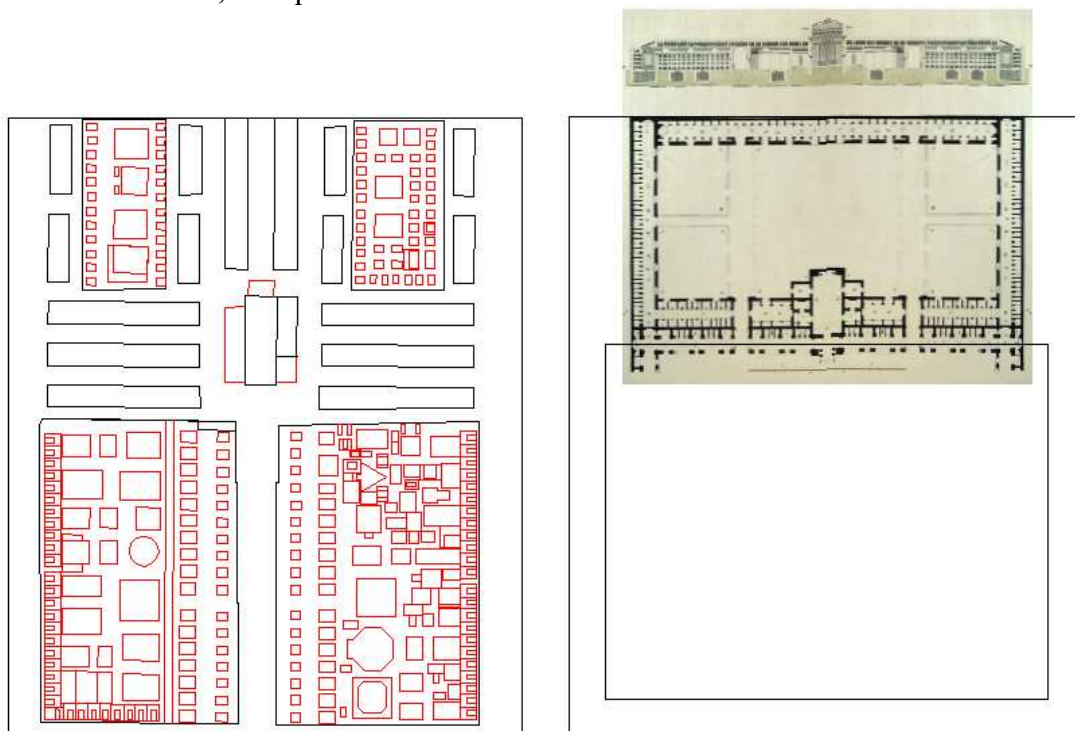
<sup>30</sup> Almanaque las Provincias para 1.895 pag.169

<sup>31</sup> Miguel Ángel Catalá Gorgues “El Cementerio General de Valencia. Historia, Arte y Arquitectura 1807-2007” pag.124

<sup>32</sup> “La Seu de la Ciutat. Catálogo de Planos, Trazas y Dibujos del Archivo de la Catedral de Valencia (Fondos Históricos).” Roma Instituto Cervantes 30 Enero-2 Marzo 1997



Tengo mis muy serias dudas, sobre este Proyecto, dadas las dimensiones finales que podría tener realmente, pues y suponiendo este plano como parcial y dando un eje de simetría al mismo, este Proyecto daría un Cementerio 31 metros más estrecho. Debemos tener en cuenta que según la descripción del Cementerio, este tiene 680 por 570 Palmos Valencianos de longitud (aproximadamente unos 156,40 por 131,10 metros), con un cuadro para adultos de 490 por 390, y el Plano de Cristóbal Sales tiene una anchura de 435 Palmos. Creo que este Proyecto corresponde a uno de los tantos Proyectos de concursos y actividades de la Real Academia de Bellas Artes de San Carlos de Valencia, de aquel entonces.



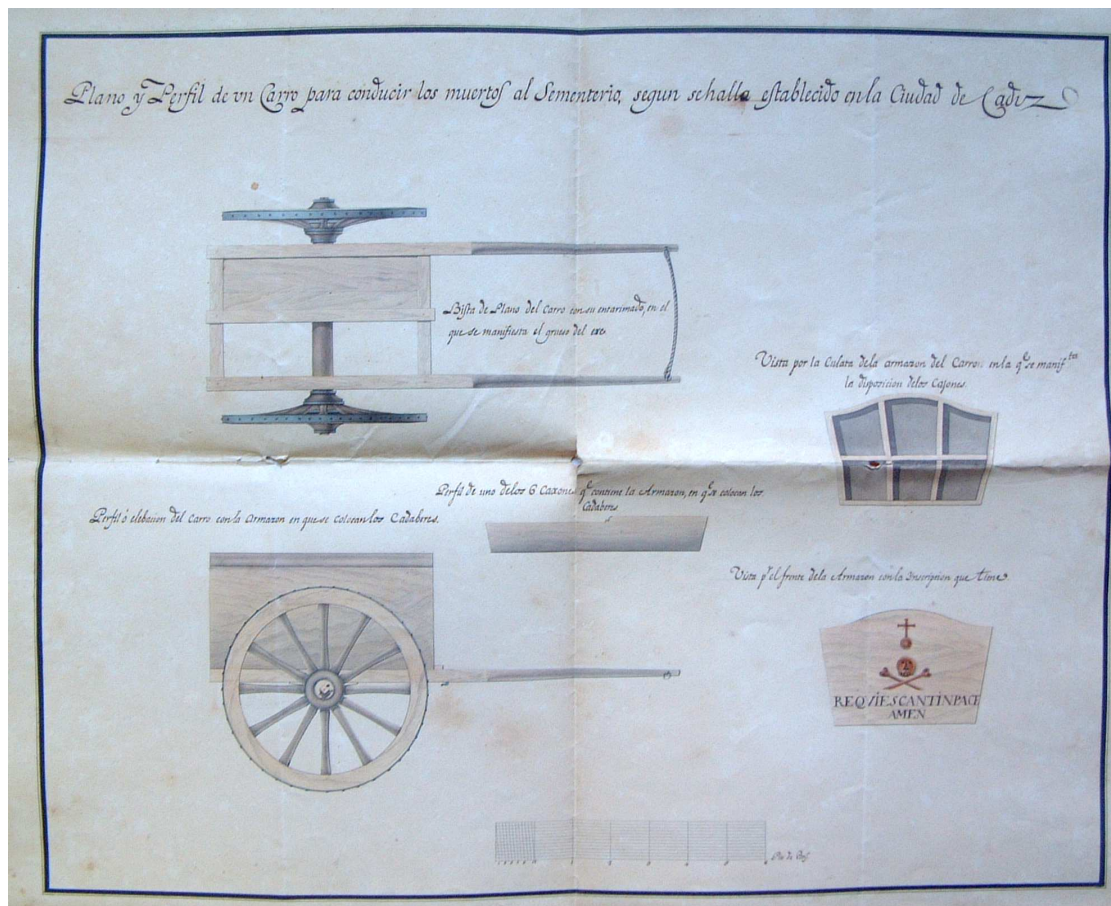
Al año de su inauguración se construye la primera serie de Nichos, quizás con la intención de un mayor aprovechamiento del espacio, pero no caen en el problema de la concesión de nichos a perpetuidad, ocasionando a la larga graves problemas y futuras necesidades de ampliación del Cementerio. Siendo el primer enterrado en nichos el Marques de Jura Real.

Con el alzamiento de Junio de 1.808 se producen enterramientos casi masivos para los caídos en los días 6 y 7 de ese mes, apareciendo en los Libros capitulares una denuncia por estos enterramientos; el clima enrarecido, junto con la coincidencia de que el Cementerio se construye en la época de Godoy, provoca un rechazo popular al uso del Cementerio llegando incluso a la destroza del carromato de transporte de cadáveres<sup>33</sup> (al uso y forma del empleado en Cádiz) y emplear como corral de animales el Cementerio.

En 1.811 el Ayuntamiento denuncia al Arzobispado, comunicándole que el Cementerio se encuentra en un estado lamentable, y que es este el encargado de velar

<sup>33</sup> A.H.M. 1ªE/I Legajo Cementerios 1.790-1.804-1.806-1.807-1.808-1.823-1.835

por el correcto uso y fin del lugar; pocos días después el delegado del Arzobispado y el Arquitecto Municipal Don Cristóbal Sales dan orden de los arreglos a efectuar.




Durante la ocupación francesa el General Suchet, da orden de arrasar con todos los Cementerios Parroquiales, pues a escondidas se sigue con su empleo, ordenando el enterramiento de todos los cadáveres en el General.

El Cementerio sufrirá mejoras con la construcción de nuevos bloques de nichos y la ampliación del actual Cuadro Segundo de las segundas Secciones, de forma sucesiva entre los años 1.841 a 1.843, incluso la construcción de una sala de disección firmada por el Arquitecto Salvador Escrig<sup>34</sup>. En 1.847 el estado del camino de acceso al Cementerio es lamentable, en el Cementerio se marcan con fitas las parcelas de cada parroquia, para su empleo particular, hechos que el Ayuntamiento denunciará de forma reiterada al Arzobispado para que subsane; llegando la Junta Municipal de Sanidad a llegar a pronunciarse al respecto, denunciando los usos y abusos que se producen en el Cementerio, con la permisividad del Arzobispado.

En las páginas siguientes, aparecen representadas imágenes de la “Memoria Descriptiva” del Cementerio General.

<sup>34</sup> A.H.M. Libro Capitular Ordinario 1.842 Sig.D-281 7-Enero






+

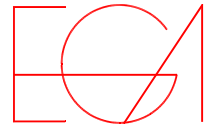
## DESCRIPCION DEL CEMENTERIO

GENERAL QUE SE ESTA CONSTRUYENDO PARA ESTA  
CIUDAD DE VALENCIA.


Se halla situado en la partida del molino de Tell orilla del camino de Picasent hácia el Sudoeste, y en parage que se evitan los vientos de Poniente, Mediodía, Levante y Norte, que son los que reynan con mas frecuencia y la filtracion de las aguas: Su planta ó figura es la de un paralelógramo rectángulo de 680 palmos de longitud, con 570 de latitud ó fachada; ésta recae á la parte del Oriente, y como la altura del terreno es la mayor que se conoce por todo aquel distrito, que es el que se ha considerado por mas conveniente despues de muy detenidos exámenes del Claustro de Medicina de esta Universidad Literaria, domina sobre la superficie del camino real como cosa de unos diez palmos: Habrá en el centro medio de la fachada dos rampas encontradas ó planos inclinados muy suaves, que reunidos en la mayor altura ó superficie del terreno del Cementerio en un descanso ó rellano comunicará éste á una espaciosa plaza semieliptica circuida de arboles y banqueta: En el diámetro de la elipse estará la fachada principal de la obra, en cuyo centro se colocará la puerta de la entrada acompañada de un pavellon ó avance, en el qual se dispondrá la habitacion del Capellan y la de los Sepultureros, dándole la simetría y buen aspecto que corresponde al caracter serio y religioso que debe tener este Edificio: La puerta dará entrada á un vés-tibulo, el que á la mano derecha comunicará á la habitacion del Capellan, á la izquierda á la de los Sepultureros, y al frente á un patio de 35 palmos en quadro,



donde se enterrarán con separacion unicamente los ajusticiados, y desamparados: Siguiendo la direccion de la puerta de la entrada comunicará este patio al Campo Santo para los Adultos por medio de un anden de la suficiente latitud, acompañado de una banqueta por cada lado, quedando en ellas de trecho en trecho unos claros para facilitar la entrada á los entierros por todas partes con comodidad: Este Campo Santo de los Adultos constará de 390 palmos de longitud y 490 de latitud, y estará circuido por todas partes de un pórtico, cuyo piso será mas elevado quatro palmos; en cuya altura se dispondrán cinco gradas en cada arco para poder baxar á él: En el piso del mismo pórtico habrá 56 sepulturas grandes y 54 pequeñas, unas y otras subterraneeas con destino á los sugetos ó familias que quieran costearlas para conservar el derecho de Patronato que tengan adquirido en los Templos, ó quieran constituirse de nuevo, todo con arreglo al Plan aprobado, y por mano del Arquitecto que estimen. Constando las sepulturas grandes de 20 palmos de longitud, 16 de latitud, y 13 de profundidad; y las pequeñas del mismo largo y profundo que lo son las grandes, pero de solos 9 palmos de ancho: En todo el lienzo de pared que cierra el pórtico por todos lados habrá distribuidos 50 Panteones grandes y 52 pequeños con destino á los sugetos de distincion, caracter, ó graduacion, ó que hayan exercido autoridad pública: Los Panteones grandes tendrán 11 casillas ó ninchos contra la pared, y sitio para una Urna sepulcral en su mayor elevacion; y los pequeños 4, y una Urna como la antedicha, con disposicion unos y otros de poder colocar en ellos las lápidas con inscripciones ó escudos de Armas de los sugetos que les hayan adquirido; y en cada una de las 8 testeras que forman los brazos del Claustro habrá




una Capilla con su Altar para las celebraciones ; particularmente en los días de la conmemoracion de difuntos; situándose la mayor del Cementerio en el centro del frente principal del pórtico. Dos puertas colaterales á la del centro, que lo es la de dicha Capilla mayor, darán entrada por medio del anden que se dixo antes al Campo Santo de los Párvulos, estando circuido el rededor de él de un Panteon para todos los Eclesiásticos Seculares y Regulares, y para las Comunidades de Religiosas, pudiendo quedar unos y otros divididos en sus tres distintas clases, y separados entre sí en particular, y distinguirse con las señales usuales de la Parroquia ú Orden Religioso que se colocarán en sus ninchos ó casillas. Dentro de la Capilla deberá estar á la derecha el Panteon para los M. RR. Arzobispos, y á la izquierda el de aquellas Personas que hayan dado en el siglo muestras de virtud y santidad, y sean dignas de que se depositen con separacion sus cadaveres; cuyos Panteones contendrán el número de 20 ninchos ó casillas cada uno, acompañándoles su Osario y Altar. A continuacion del Panteon de los M. RR. Arzobispos y fuera de la Capilla seguirá el del Ilustrísimo Cabildo Eclesiástico con 56 casillas ó ninchos en las paredes, y dos distintos Osarios en el piso y su Altar en la testera: Seguidamente estará el Panteon para todo el Clero Secular dividiendo ó distinguiendo el número de casillas y Osarios para los Eclesiásticos de cada una de las Parroquias por el método dicho anteriormente: El mismo orden y distribucion tendrá el Panteon para todas las Comunidades de Religiosos que ocupará el otro lado igual al del Clero: como tambien el de las Comunidades de Religiosas que estará ocupando el centro de la testera: En todos estos Panteones habrá quatro órdenes de ninchos ó casillas unos



sobre otros contra las paredes, de modo que en el terreno ó solar que se empleará para una casilla, habrá quatro de ellas en los términos que quedan dichos.

Finalmente en medio del Campo Santo de los Adultos estará la Cruz, y baxo de ella un grande Osario general con separacion de aquellos y de los Párulos, y en su pie habrá quatro ventanillas para introducir los huesos con separacion en los casos que lo pida la necesidad.



Se propone una ampliación en el año 1.848 bajo la dirección del Arquitecto Mayor o Municipal Jorge Gisbert, pero en 1.859 en los Libros Capitulares aparece que no esta aceptada la solicitud de don Juan de Fontanals por no disponer de espacio para la construcción del panteón que solicita, por lo que nos da como resultado que la propuesta de ampliación no prospera.

En 1.860, se plantea otra vez un ensanche, que se corresponde con los cuadros 1 y 2 de la Tercera Sección Izquierda actuales, proponiéndose la compra de 31.743.48 metros cuadrados, que según datos de la época corresponden a 4 cahizadas y 2 anegadas, en el Libro Capítular de año 1.891, se aprueba el Pliego de Condiciones para la construcción, por lo que queda se da inicio a la ampliación 30 años después; este Proyecto a sido atribuido a distintos arquitectos, José Maria Arnau Marimon, Luis Ferreres, José Calvo Tomás, José Maria Manuel Cortina Pérez y otros, lo lógico es que el autor sea José Calvo Tomás pues en aquel entonces es el Arquitecto Mayor, los anteriores citados, lo son de distrito y Cortina no será oficialmente arquitecto de Cementerios hasta finales de siglo, todo esto añadido a un Proyecto del estado actual del cementerio fechado el 19 de Agosto de 1.886 por José Calvo Tomás<sup>35</sup> como Arquitecto Mayor, deja la posibilidad que sea este el verdadero autor de la ampliación.

Las obras del los Pórticos Dóricos concluirán en el 20 de Mayo de 1.892, con la colocación de la Cruz conmemorativa de la epidemia del Cólera, durante esta epidemia y con la necesidad de espacio se debe de aprobar la ampliación que corresponde a los cuadros 3 y 4 de la Tercera Sección, dato que no consta en ningún sitio.

En 1.886, se presenta una propuesta de ampliación que corresponde con lo que sería la Tercera Sección Derecha que debía ser simétrica a la Izquierda pero nunca se llegó a realizar.

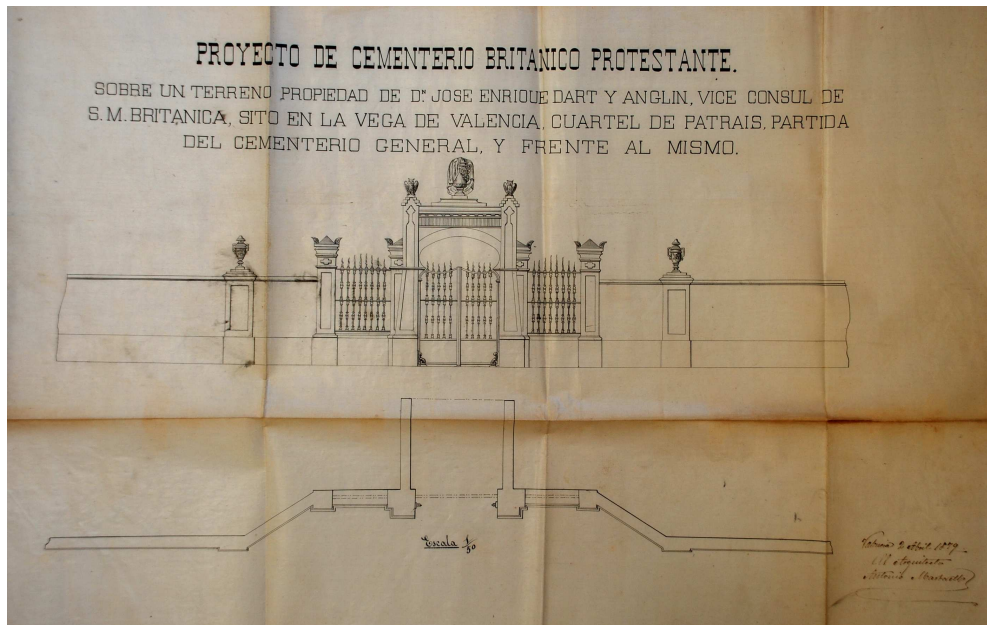
Mencionar la existencia de normativas Municipales al respecto de las alturas de Panteones de Familia ó Sepulturas de familia, una censura de los Textos de las Inscripciones de las Losas Tumulares y las Estelas, así como de las posibles inscripciones en los Panteones, normas que se racionalizaron sobretudo en los años 1.884 y 1.886. También existe un comentario que da a entender la posible construcción de criptas por parte del Ayuntamiento, criptas que venderá a particulares para la posterior construcción de Panteones o Losas y Estelas Tumulares por parte de estos.

Con la nueva Constitución de 1.876, y aprobada la libertad de culto, en el Ayuntamiento, en el año 1.889 aprueba la construcción del Cementerio Civil. Mencionar también que el 13 de Noviembre de 1.831 se aprobó la construcción del Cementerio Protestante Británico<sup>36</sup>.

Las mejoras por parte de Cortina del Cementerio del Cabañal y la desaparición de los Cementerios de Ruzafa y Benimaclet, no significaron nada para el saturado Cementerio General, sino que el cierre de los dos últimos agravaron más la situación.


<sup>35</sup> A.H.M. 1ªE/I-B Legajo 1.884-1.891-1.894-1.895-1.896-1.897-1.898

<sup>36</sup> A.H.M. 1ªE/II B Legajo 1.849-1.881, solicitado 2-Abril-1.879



En las imágenes superiores tenemos Plano de la portada al Cementerio Británico y una vista del interior<sup>37</sup>.

<sup>37</sup> Agradecer desde aquí a Mr. Trevor W. Nicholas (Administrador Honorario del Cementerio Británico Protestante), el facilitar el acceso al Cementerio y toda aquella documentación empleada.



## 2.- OBJETIVOS DEL TRABAJO

### 2.1 Objetivo General


El objetivo general de este trabajo esta basado en varios puntos:

- El estudio de una Arquitectura poco conocida y descuidada
- El estudio de la influencia de las distintas artes en este tipo de construcciones

### 2.2 Objetivos Específicos

Los objetivos específicos de este trabajo son:

- Fijar una metodología, para establecer las comparativas y clasificaciones anteriores.
- Crear una “Ficha Arquitectónica” de cada uno de los Panteones a estudio, con un levantamiento de cada uno de ellos.
- Recopilar la información necesaria para poder definir una posible primera clasificación de las tipologías prototípicas, de los distintos Panteones existentes en el Cementerio General de Valencia, entre los años 1.807 y 1.910, en las que se definirán tipologías funcionales y estilísticas-arquitectónicas de cada uno de ellos.
- Iniciar un Catálogo de esta arquitectura que tiene en su gran mayoría una calidad excepcional.



### **3.- FUENTES DOCUMENTALES PARA EL DESARROLLO DE LA INVESTIGACIÓN**

Para la elaboración del trabajo, me he apoyado en el estudio y recopilación de datos en distintos Archivos y Bibliotecas de la Ciudad de Valencia, así como a consultas a los distintos Departamentos de la sección Municipal de Cementerios. Después de esta recopilación, podemos clasificar esta en los siguientes puntos:

#### **3.1 Recopilación datos históricos, bibliográficos y documentación del Archivo Municipal.**

Desde el mes de Junio asta su cierre en el mes de Diciembre, la asistencia la gran mayoría de días al Archivo Municipal en la Plaza del Ayuntamiento, en consultas al Archivo Histórico y Moderno Municipales, bien en la Sección de Cementerios, como en la Sección de Libros Capitulares Ordinarios y de Instrumentos de Capitular Ordinario y en la Sección de Policía Urbana donde se han localizado varios Panteones descatalogados de su Sección de Cementerios.

Para la toma de datos del archivo se ha realizado un diseño de ficha, como la que aparece en la página siguiente.

#### **3.2 . Recopilación de datos y documentación, en la Sección de Cementerios en Plaza América del Muy Ilustrísimo Ayuntamiento de Valencia**

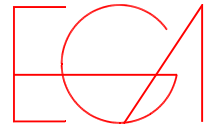
Donde he podido recoger información que contrastada con los obtenidos en el punto anterior y en consultas bibliográficas, puede dejar paso a posibles dudas sobre cual es el primer panteón Familiar construido en Valencia, aunque esto quedará un poco en el aire pues son muchos los datos contrapuestos y pocas las fuentes a consultar, fuentes que en ocasiones están apoyadas en otras fuentes anteriores y de imposible verificación.

#### **3.3. Recopilación de datos y documentación, en el Departamento del Cementerio General y en el interior del Cementerio.**

Escasa información, se ha recogido de este departamento, dependiente de la Sección del punto 3.2, escasa y con condicionantes y objeciones por parte de algunos empleados del propio Cementerio, sobre el acceso a los panteones para poder acotarlos, fotografiarlos, etc.

A la semana o dos semanas de estar croquizando y acotando los Panteones, se me prohibió terminantemente el acceso al interior de las rejas de cierre de los mismos, como medida de seguridad, dado que en uno de los Panteones en los que estaba dibujando se desprendía un bloque de piedra.






### FICHA TIPO

<b>PANTEON N°</b>		<b>TIPO</b>			
<b>LEGAJO</b>	<b>H. M. 1ª E/II-B</b>				
<b>FECHA SOLICITUD</b>					
<b>N° EXPEDIENTE</b>					
<b>SUPERFICIE SOLICITUD</b>					
<b>LEGAJO</b>	<b>H. M. 1ª E/II-B</b>				
<b>FECHA PROYECTO</b>					
<b>N° EXPEDIENTE</b>					
<b>PROPIEDAD</b>					
<b>ARQUITECTO SOLICITUD</b>					
<b>ARQUITECTO PROYECTO</b>					
<b>P.E.M.</b>					
<b>PRECIO PARCELA</b>	<b>SUELO</b>		<b>SUBSUELO</b>		
<b>LOCALIZACION</b>	<b>SECCION</b>		<b>CUADRO</b>		
	<b>PARCELA</b>	<b>ANTIGUA</b>		<b>MODERNA</b>	

### CAMBIO DE PARCELA

<b>LEGAJO</b>	<b>H. M. 1ª E/II-B</b>				
<b>FECHA SOLICITUD</b>					
<b>N° EXPEDIENTE</b>					
<b>SUPERFICIE SOLICITUD</b>					
<b>LEGAJO</b>					
<b>FECHA PROYECTO</b>					
<b>N° EXPEDIENTE</b>					
<b>INC. PRECIO PARCELA</b>	<b>SUELO</b>		<b>SUBSUELO</b>		
<b>LOCALIZACION</b>	<b>SECCION</b>		<b>CUADRO</b>		
	<b>SOLAR</b>	<b>ANTIGUA</b>		<b>MODERNA</b>	

### OBSERVACIONES



### **3.4. Recopilación de datos bibliográficos en otros archivos y Bibliotecas.**

Citar el Archivo de la Real Academia de Bellas Artes de San Carlos de Valencia, cerrada por catalogación inicialmente, del que se pudo solamente consultar el catálogo publicado años atrás, una vez inventariado se pudo comprobar que no aparecían nuevos documentos referentes al Cementerio General, solo unos estudios de Cementerio por concursos de la Real Academia.


El Archivo de la Catedral de Valencia, donde se localizaron los Planos del “Proyecto” del Cementerio (Sig H.15.2) y el Plano de la Cripta de Canónigos de la Catedral (Sig. H.1.2).

La Biblioteca municipal de Plaza Maguncia.

La Biblioteca del Colegio de Arquitectos de Valencia.

La Biblioteca del Colegio de Arquitectos Técnicos de Valencia.

La Biblioteca de la Universidad Politécnica de Valencia.



## 4.- METODOLOGIA DE DESARROLLO

### 4.1 Levantamiento Gráfico

El levantamiento Gráfico se basará en los siguientes puntos:

- Desde los planos fotocopiados del archivo Municipal de la plaza del Ayuntamiento
- De las Fotografías de los Planos no fotocopiados por su frágil estado, o por la mala fotocopia del mismo, del Archivo anterior.
- Desde las fotocopias obtenidas, realizar un vectorizado, con el Corel OCR-Trace.
- Desde las fotocopias obtenidas, realizar un vectorizado en empresas de reprografía que disponen de Programas de vectorizado de mayor calidad, que el anterior.
- Levantamiento desde fotografías y toma de croquis en campo, con aplicación a diversos sistemas y software.

El proceso de levantamiento esta basado en Programas de Dibujo por Ordenador y en el Programa Homograf 1- Levantamiento de Fachadas a partir de una fotografía. El Homograf 1, está basado en la aplicación de homologías, dentro de la Geometría Projectiva. Básicamente podemos definir la Homografía, como una transformación proyectiva en la que existe una relación de correspondencia entre elementos de la misma especie.

#### 4.1.1 Planos fotocopiados y fotografiados del Archivo Histórico y Moderno Municipal.


Siguiendo el método tradicional de copia de Planos existentes a escala y pasado a ordenador con empleo de Escalímetro, y con la aplicación de los fotogramas rectificadas y su posterior dibujo sobre el fotograma con el ordenador, mediante cualquier programa de diseño gráfico.

#### 4.1.2 De las Fotografías de los Planos no fotocopiados por su frágil estado, o por la mala fotocopia del mismo, del Archivo anterior.

Mediante la aplicación, de rectificado o por el empleo de programas de aplicación de Superficies Homógrafas (Homograf 1-Levantamiento de fachadas a partir de una fotografía), que al no ser fotografías reales sino de planos, estas son planas, con lo que no implica el tener que crear planos paralelos de Homografías y juegos de proyecciones de los elementos salientes.

#### 4.1.3 Desde las fotocopias obtenidas, realizar un vectorizado, con el Corel OCR-Trace.

El Corel OCR-TRACE, es un programa rápido y flexible que permite convertir imágenes de mapa de bits a gráficos vectoriales.



Los mapas de bits son imágenes constituidas por una serie de puntos individuales (píxeles). El principal inconveniente de los mapas de bits es su resolución fija, limitación que puede provocar el deterioro de la calidad de la imagen cuando el mapa de bits se escala con diferentes tamaños. Por ejemplo, las líneas rectas aparecen dentadas cuando se amplían. Sin embargo, los gráficos vectoriales se crean mediante ecuaciones matemáticas que describen cada línea y curva de un objeto. Los gráficos vectoriales se pueden escalar e incluso rotar, sin distorsión ni pérdida de calidad, y las líneas permanecen nítidas con cualquier tamaño. Además, cuando los mapas de bits se imprimen en dispositivos de salida de alta resolución, la calidad de imagen no mejora. Los gráficos vectoriales, por el contrario, aparecen más precisos cuanto mayor es la resolución de la impresora.

Con el Corel OCR-TRACE, crearemos copias vectoriales de las imágenes de mapa de bits mediante diversos métodos de vectorización. El método de vectorización más adecuado para obtener el resultado deseado, es el de Línea centrada. Que consiste en convertir la imagen de mapa de bits en un dibujo de línea. Se puede especificar el grosor y color de las líneas resultantes, y determinar si los trayectos cerrados se rellenan con negro. El método de línea centrada es adecuado para vectorizar dibujos de ingeniería, esquemas científicos, mapas u otras imágenes que consisten básicamente en dibujos lineales. La imagen de mapa de bits debe estar en blanco y negro.

El empleo de este método implica un Escaneado de la Fotocopia a resoluciones entre 1000 y 2000 puntos por pulgada, siendo el resultado final no del todo satisfactorio.


#### **4.1.4 Desde las fotocopias obtenidas, realizar un vectorizado en empresas de reprografía que disponen de Programas de vectorizado de mayor calidad, que el anterior.**

La forma de trabajo es idéntica al anterior punto, pero con Programas de mayor calidad y a un precio considerable. El resultado es algo mejor que el anterior pero deja mucho que desear en el aspecto de la calidad del dibujo, que unido al valor económico implica el desestimar la opción.

#### **4.1.5 Levantamiento desde fotografías y toma de croquis en campo.**

Método que como se ha comentado anteriormente, tiene los problemas de la restricción de acceso a los Panteones, si bien se puede en los Panteones de paramentos sensiblemente planos, aplicar el sistema Homograf 1, con las limitaciones que implican su uso.

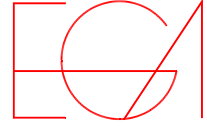
Una posibilidad sería la de entrar los días de gran número de enterramientos y de forma puntual acceder a los Panteones y acotarlos, haciendo caso omiso de la prohibición de acceso a estos, pero considero que no procede y sería buscar la prohibición total de acceso al cementerio, por parte de los jefes de la Sección de Cementerio.



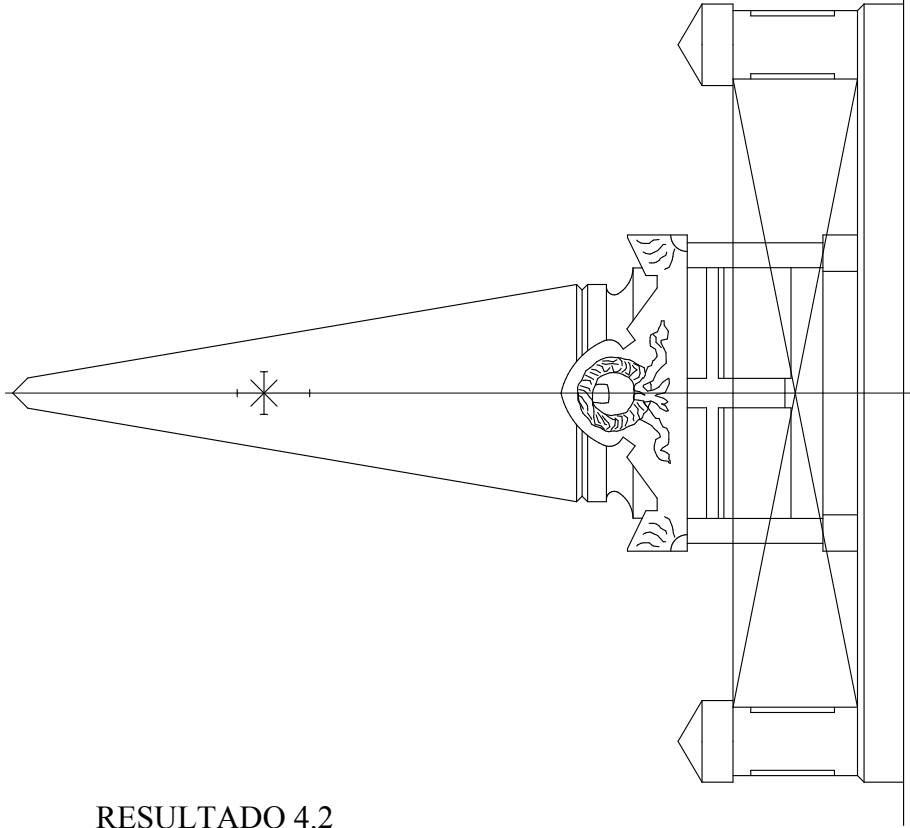
Los sistemas mayoritariamente empleados pues son el primero, el segundo y el quinto, quedando el tercero y cuarto relegados a un uso casi puntual y anecdótico, más que otra como comprobante de formas de los grupos escultóricos y de comprobación de la veracidad del proyecto respecto del original, el último punto de Levantamiento desde croquis y trabajo de campo, tiene las limitaciones comentadas quedando fuera de lugar como toma de datos directa por la prohibición, pero con fotografías con una placa con adhesivos en su parte posterior en el Panteón y escaleras para las fotografías frontales se solucionó el problema en gran medida.

Independientemente de esto, añadir la prohibición por parte de propietarios de que midiera sus Panteones, llegando algunos a avisar a seguridad del Cementerio para que se me prohibiera el acceso.

En las páginas siguientes encontramos una comparativa de los resultados obtenidos, aplicando cada uno de los puntos del 4.1 al 4.4, el punto 4.5 sería de resultado igual al 4.1 o según los datos obtenidos de croquis, mejor que este o más exacto al ser mediciones reales, y no sobre Plano.

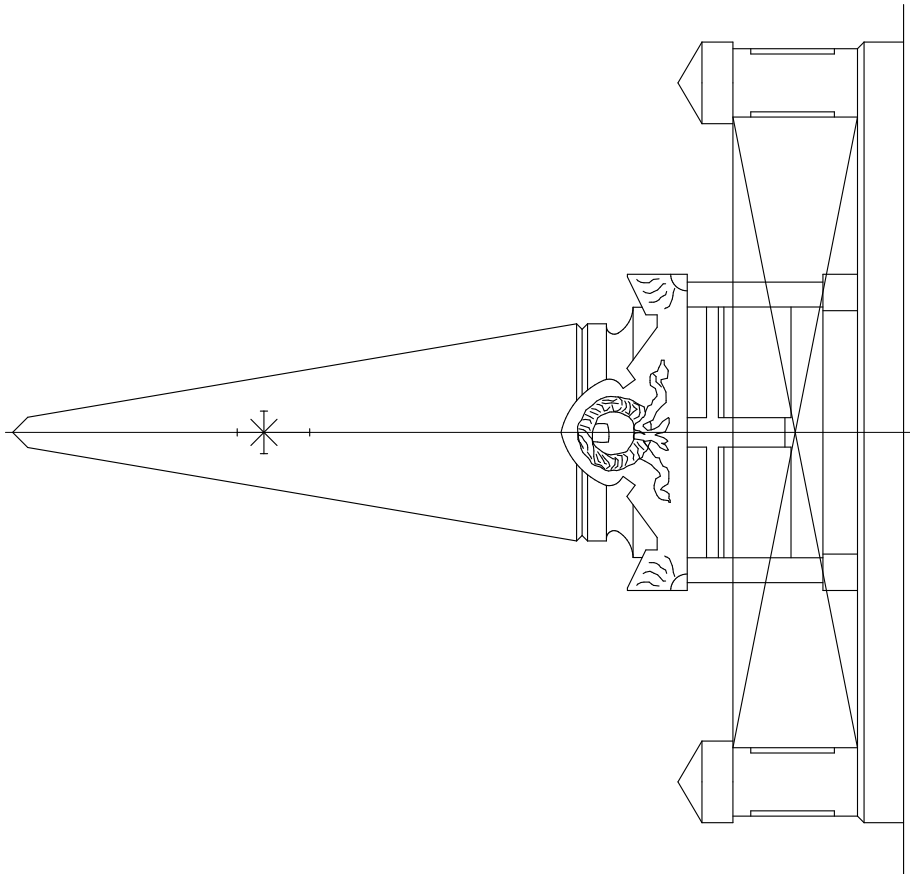


RESULTADO 4.1




CEMENTERIO GENERAL DE VALENCIA, RESULTADOS PRUEBAS GRAFICAS  
PRUEBA HOMOGRAF1  
ESCALA 1/30

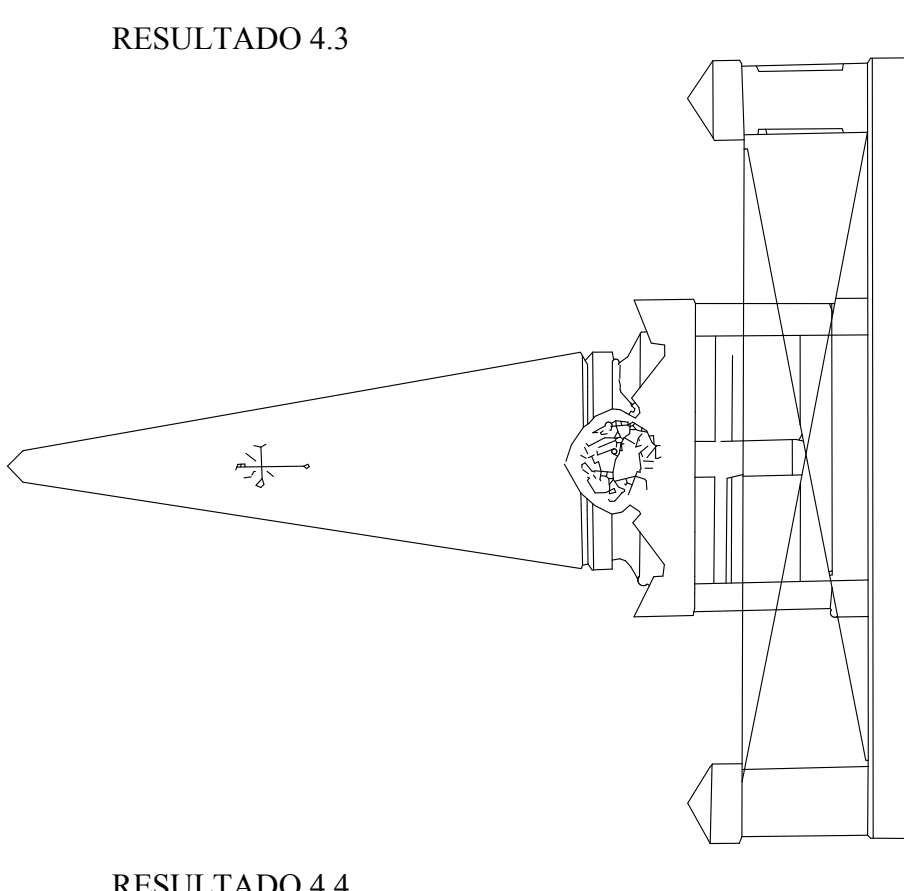
RESULTADO 4.2



CEMENTERIO GENERAL DE VALENCIA, RESULTADOS PRUEBAS GRAFICAS  
PRUEBA DIRECTA  
ESCALA 1/30



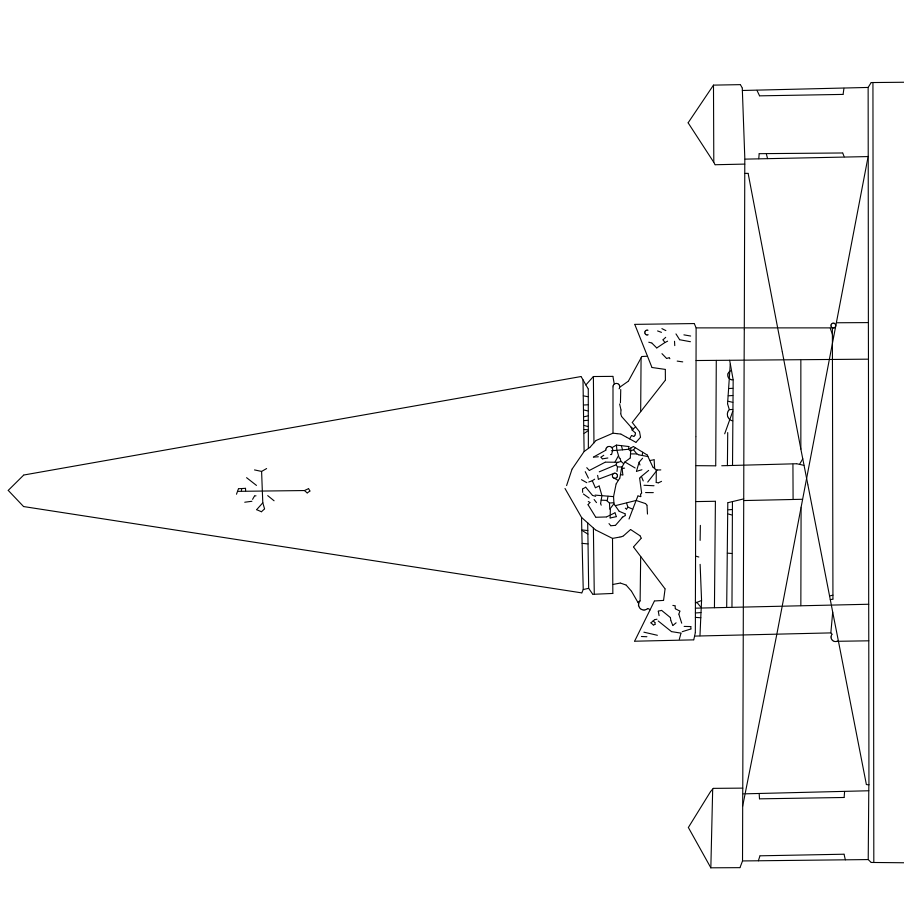
RESULTADO 4.3



CEMENTERIO GENERAL DE VALENCIA, RESULTADOS PRUEBAS GRAFICAS  
PRUEBA COREL OCR-TRACE ( 1000ppp )


ESCALA 1/30

RESULTADO 4.4



CEMENTERIO GENERAL DE VALENCIA, RESULTADOS PRUEBAS GRAFICAS  
PRUEBA EMPRESA REPROGRAFIA (SPOTLIGHT Pro 4.0 400ppp)

ESCALA 1/30



## 4.2 Documentación fotográfica

La Documentación fotográfica obtenida, se basa en el punto anterior y en documentación para el punto 1.3.

Toda esta Documentación será pues :

- Fotografías del A.H.M. y A.M.M. de todos los Panteones (De los Planos de los Panteones) y sus reformas.
- Fotografías del A.H.M. de los Libros Capitulares Ordinarios y de los Libros de Documentos del Capitular Ordinario.
- Fotografías del A.H.M. de los Planos y órdenes sobre los inicios del Cementerio General y los Cementerios Parroquiales.
- Fotografías del estado actual y detalles de los Panteones en el Cementerio General.

La Documentación fotográfica obtenida final es cercana a las 2.500 fotografías digitales.

Añadir a estas las 10-50 fotografías por Panteón para el levantado de los mismos, que una vez trazado y comprobado se borran para no incrementar en exceso el volumen de ficheros y de información.

## 4.3 Tablas resumen de documentación y datos de panteones

Las tablas resumen de la documentación obtenida de los Archivos Municipales dado elevado numero de datos de cada uno de los Panteones, se desarrolla en las páginas siguientes en formato A-3, dado el volumen de información existente, de todas formas, la clasificación inicial de estos datos, se establece en los dos puntos siguientes.

### 4.3.1 Datos Generales.

En el que inicialmente se separa en dos partes las Tablas, por la compra de la Parcela y por la presentación del Proyecto.

#### 4.3.1.1 Compra de Parcela

Se presenta una primera columna en la que se numeran los Panteones por su aparición en los Legajos de los archivos, el Nombre de la Propiedad, Localización en los Archivos Municipales (Legajo, expediente y Fecha), la Superficie de suelo y Subsuelo, el Precio de Suelo y Subsuelo, así como si es por cambio por Nichos y su situación en el Cementerio (Cuadro, Sección, Derecha o Izquierda y Parcela con la numeración antigua y actual)

#### 4.3.1.2 Proyecto y Permiso de Obras

Si existe plano, si este esta fotografiado, Localización en los Archivos Municipales (Legajo, expediente y Fecha), Nombre del Arquitecto y si se ha Fotografiado el Panteón.

### 4.3.2 Clasificación por Arquitectos y Maestros de Obras.


Tablas en las que aparece, el número de Panteón, Nombre de la Propiedad y su ubicación en Secciones, Cuadro y nº de Parcela, así como el número de obras por Arquitecto o Maestro de Obras.





**ARQUITECTURA ECLÉCTICO FUNERARIA DE LA CIUDAD DE VALENCIA  
EL CEMENTERIO GENERAL DE VALENCIA**

**JORGE GIRBÉS PÉREZ**




## **DATOS GENERALES DEL ARCHIVO MUNICIPAL**



ARQUITECTURA ECLÉCTICO FUNERARIA DE LA CIUDAD DE VALENCIA  
EL CEMENTERIO GENERAL DE VALENCIA

JORGE GIRBÉS PÉREZ



DATOS ARCHIVO HISTORICO MUNICIPAL DE VALENCIA

Nº	SOLICITUD PARCELA Y COMPRA													PROYECTO Y PETICION PERMISO OBRAS					
	NOMBRE PROPIEDAD	LOCALIZACION A. MUNICIPAL			SUPERFICIE		PRECIO			SITUACION					LOCALIZACION A. MUNICIPAL		ARQUITECTO MAESTRO DE OBRAS		
		LEG	EXP	FECHA SOLICITUD	SUELO	SUB	SUELO	SUBSUELO	TOTAL	CUA	SEC	D / I	PAR	MOD	LEG	EXP		FECHA SOLICITUD	
1	JUAN BAUTISTA ROMERO CONCHES			1846 1872														CONSTRUIDO , NO ARQUITECTO, NI PLANO	
2	VIRGINIA DOTRES GUIX	A	39	11-JUNIO-1851	34*24 PL					1	2	D						CONSTRUIDO , NO ARQUITECTO, NI PLANO	
3A	INSTITUTO MEDICO VALENCIANO (1)	A	13	16-FEBRERO-1853	480 PL2			4.800 R.B.		4.800 R.B.								JOSE ZACARIAS CAMAÑA LAYMON	
4	FRANCISCO DE LLANO Y JUAN WHITE	A	47	1-SEPTIEMBRE-1858	540 PL2			5.420 R.B.		5.420 R.B.								SEBASTIAN MONLEON ESTELLES	
5	FRANCISCO PUJALS Y SANTALO	A	121	14-MARZO-1859	247 PL2			2.470 R.B.		2.470 R.B.								SALVADOR MONMENEU ESCRIG	
6	VICENTE BELTRAN DE LIS Y RIBES (JUANA DERET)	A	70	18-JUNIO-1860	600 PL2			6.000 R.B.		6.000 R.B.		1	I					RAMON MARIA JIMENEZ (M.O.)	
3 B	INSTITUTO MEDICO VALENCIANO (2)	A	52	3-JULIO-1861	247 PL2			2.470 R.B.		2.470 R.B.								JOAQUIN MARIA BELDA IBAÑEZ	
7	FAMILIA TRENOR	A	61	9-MAYO-1863	1000 PL2			10.000R.B.		10.000R.B.	1	2	I	116	126			RAMON MARIA JIMENEZ (M.O.)	
8	FAMILIA CARO ( MODIFICADO FRENTE)	A	78	20-OCTUBRE-1865	-----	-----	-----	-----	-----	-----	-----	-----	-----	-----	-----	-----	-----	SALVADOR MONMENEU ESCRIG	
9	FERNANDO IBAÑEZ	A	73	1-FEBRERO-1867	1200 PL2			1.200 Esc.		1.200 Esc.		1	I					JOSE ZACARIAS CAMAÑA LAYMON	
10A	JOAQUIN AZCON Y FERRAN	A	23	12-MARZO-1868	320 PL2						1	2	I					VICENTE ALCAYNE ARMENGOL (M.O.)	
11A	JOSE MIRANDA Y SERRA	A	-----	18-NOVIEMBRE-1868	400 PL2			1170 Pts.		1170 Pts.	1	2	D					NO CONSTA NI NOMBRE ARQUITECTO, NI PLANO	
12	JUAN FONTANALS	A	29	8-ABRIL-1868	600 PL2			4.800 Esc.		4.800 Esc.								NO CONSTA NI NOMBRE ARQUITECTO, NI PLANO	
13	FAMILIA VALLIER FOURRAT	A	42	13-ENERO-1871	70 M <sup>2</sup>			4.095 Pts.		4.095 Pts.		1	D					SEBASTIAN MONLEON ESTELLES	
14A	DIEGA DE SAN HIPOLITO	A	37	15-MARZO-1871	500 PL2			1.521 Pts.		1.521 Pts.		1	D					NO CONSTA NI NOMBRE ARQUITECTO, NI PLANO	
15	ZAPADORES BOMBEROS	A	7	29-DICIEMBRE-1874	16 M <sup>2</sup>			gratuito		gratuito		1	D	60				ARQUITECTO DE BOMBEROS	
16	CONDES DE PESTAGUA	A	27	17-NOVIEMBRE-1875	17.74 M <sup>2</sup>			6.500 Pts. + 3 NICHOS		6.500 Pts. + 3 NICHOS		2						JOSE CALVO TOMAS	
17	JOSE PERIS Y VALERO	A	21	15-MAYO-1876	6 M <sup>2</sup>			351 Pts.		351 Pts.		1	D					ANTONIO MARTORELL TRILLES	
18	SALVADOR CASTILLO MADROÑO	A	15	8-MAYO-1877	70 M <sup>2</sup>			Cambio NICHOS 14 SENCILLOS 1 DOBLE		Cambio	1	2	I					JOAQUIN MARIA BELDA	
19	MARQUES DE COLOMINA	A	8	6-NOVIEMBRE-1877	36 M <sup>2</sup>			2.106 Pts.		2.106 Pts.		1	I					ANTONIO MARTORELL TRILLES	
20	JESUSA ABARQUES	A	18	19-ENERO-1878	12 M <sup>2</sup>			702 Pts.		702 Pts.				4				NO CONSTA NI NOMBRE ARQUITECTO, NI PLANO	
21	MANUEL MONTESINOS SACRISTAN	A	16	7-MAYO-1878	52 M <sup>2</sup>			3.042 Pts.		3.042 Pts.	1	2	I					ANTONIO MARTORELL TRILLES	
22	VICENTA MASALO Y VILLARROYA	A	15	25-JUNIO-1878	25 M <sup>2</sup>							1	I					SE ANULA POR FALLECER SIN HEREDEROS	
23	JAVIER PAULINO Y ROSA RUATE	A	6	2-DICIEMBRE-1878	12 M <sup>2</sup>			702 Pts.		702 Pts.		1	D	16	81			JOAQUIN MARIA BELDA IBAÑEZ	
24	PADRES ESCOLAPIOS	A	118	24-NOVIEMBRE-1880	70 M <sup>2</sup>			gratuito		gratuito		1	I					ANTONIO MARTORELL TRILLES	
25	VICENTA CUBELLS (FAM. LLOVERA)	A	82	29-NOVIEMBRE-1881	64 M <sup>2</sup>			3.744 Pts.		3.744 Pts.		1	I					ANTONIO MARTORELL TRILLES	
26	VICENTE BOIX (2 PLANOS)	A	80	4-DICIEMBRE-1881	12 M <sup>2</sup>			500 Pts.		500 Pts.		1	I	27	27			ASOCIACION ARQUITECTOS DE VALENCIA	
27	PEDRO ENRIQUEZ	A	83	24-DICIEMBRE-1881	100 M <sup>2</sup>			5.850 Pts.		5.850 Pts.		1	D					NO CONSTA NI NOMBRE ARQUITECTO, NI PLANO	
22A	VICENTA MASALO Y VILLARROYA	SE ANULA POR FALLECER SIN HEREDEROS, NO PAGO Y NO PROYECTO																	
7A	FAMILIA TRENOR	N	3	6-JUNIO-1908	-----	62.60 M <sup>2</sup>	-----	6260 Pts.	6260 Pts.	6260 Pts.	1	2	I	116	126				
7B	FAMILIA TRENOR	N	6	22-JULIO-1910	-----	1.60 M <sup>2</sup>	-----	160 Pts.	160 Pts.	160 Pts.	1	2	I	116	126				
7C	FAMILIA TRENOR	N	7	3-MAYO-1910	-----	17.50 M <sup>2</sup>	-----	3500 Pts.	3500 Pts.	3500 Pts.	1	2	I	116	126				
7D	FAMILIA TRENOR	N	15	18-JUNIO-1910	-----	-----	-----	-----	-----	-----						N	15	18-JUNIO-1910	AMPLIACION ANTONIO MARTORELL TRILLES

EL 2 DE ABRIL DE 1879 SE APRUEBA LA CONSTRUCCION DEL CEMENTERIO BRITANICO PROTESTANTE

A.H.M. LIBRO ACTAS MUNICIPALES (5 Y 11 MAYO 1846) SE APRUEBA CONSTRUCCION PANTEON DE JUAN BAUTISTA ROMERO CONCHES

LEGAJO POLICIA URBANA 1860

Nº	FOT EXT.	FOT PLA	PLANO		NOMBRE PROPIETARIO	LEGAJO	EXP	FECHA SOLICITUD	PRECIO	SUPERFICIE	ARQUITECTO MAESTRO OBRAS	SEC	DE. / IZQ.	PAR					
			S	N															
3C		S	S		INSTITUTO MEDICO VALENCIANO (3)	P.U. const. 90BIS	250	2-JULIO-1860											

LEGAJO POLICIA URBANA 1871

Nº	FOT EXT.	FOT PLA	PLANO		NOMBRE PROPIETARIO	LEGAJO	EXP	FECHA SOLICITUD	PRECIO	SUPERFICIE	ARQUITECTO MAESTRO OBRAS	SEC	DE. / IZQ.	PAR
			S	N										
10B		S	S		JOAQUIN AZCON Y FERRAN	P.U. reedfs. 109	34	8-AGOSTO-1871	2340 Pts.	40.00 M <sup>2</sup>	ANTONIO SANCHO	2	I Cu.1	124

LEGAJO POLICIA URBANA 1872

Nº	FOT EXT.	FOT PLA	PLANO		NOMBRE PROPIETARIO	LEGAJO	EXP	FECHA SOLICITUD	PRECIO	SUPERFICIE	ARQUITECTO MAESTRO OBRAS	SEC	DE. / IZQ.	PAR
			S	N										
14B		S	S		DIEGA DE SAN HIPOLITO para PASCUAL Mº STRUCH Y MAYOR	P.U. reedfs. 110	32	10-FEBRERO-1872	58.50 Pts./ M <sup>2</sup>		JOAQUIN BUESO	1	D	

LEGAJO POLICIA URBANA 1873

Nº	FOT EXT.	FOT PLA	PLANO		NOMBRE PROPIETARIO	LEGAJO	EXP	FECHA SOLICITUD	PRECIO	SUPERFICIE	ARQUITECTO MAESTRO OBRAS	SEC	DE. / IZQ.	PAR
			S	N										
11B		S	S		JOSE MIRANDA Y SERRA (JUNTO DOTRES)	P.U. reedfs. 113	43	11-ENERO-1873	58.50 Pts./ M <sup>2</sup>	20.00 M <sup>2</sup>	ANTONIO CORTINA	2	D	

RESUMEN LEGAJOS

ARCHIVO HISTORICO MUNICIPAL

A	1.849 - 1.881	B	1.882 - 1.887
C	1.887 - 1.888	D	1.888 - 1.889
E	1.890 - 1.891	F	1.891 - 1.891
G	1.892 - 1.892	H	1.892 - 1.893
I	1.894 - 1.894	J	1.891 - 1.892
K	1.893 - 1.900		1.894 - 1.896


ARCHIVO MODERNO MUNICIPAL

L	1.901 - 1.903	M	1.904 - 1.905
N	1.906 - 1.909	N	1.910 - 1.913



ARQUITECTURA ECLÉCTICO FUNERARIA DE LA CIUDAD DE VALENCIA  
EL CEMENTERIO GENERAL DE VALENCIA

JORGE GIRBÉS PÉREZ



Nº	SOLICITUD PARCELA Y COMPRA													
	NOMBRE PROPIEDAD	LOCALIZACION A. MUNICIPAL			SUPERFICIE		PRECIO			SITUACION				
		LEG	EXP	FECHA SOLICITUD	SUELO	SUB	SUELO	SUBSUELO	TOTAL	CUA	SEC	D/I	PAR	MOD
28	FAMILIA RIPALDA	B	30	19-ABRIL-1882	49.00 M <sup>2</sup>			2.866 Pts.		2.866 Pts.	1CD			
29	COLEGIO SAN JOSE	B	7	20-MAYO-1882	12.00 M <sup>2</sup>			gratuito						
30	ANTONIO MARTIN ECHEVESTE	B	7	27-ENERO-1883	2.52 M <sup>2</sup>			252 Pts.		252 Pts.		2	I	
31	ALBERTO MONTAGUD Y BORRAS	B	1	29-ENERO-1883	3.60 M <sup>2</sup>			360 Pts.		360 Pts.	2	2	I	213
32	REMEDIOS SALVADOR Vda. Quesada	B	4	17-MARZO-1883	3.50 M <sup>2</sup>			350 Pts.		350 Pts.	2	2	I	211
33	HIJAS DE LA CARIDAD DE SAN VTE. PAUL	B	12	22-ABRIL-1883	18.00 M <sup>2</sup>			1800 Pts.		1800 Pts.	2	2	D	219
34	ENRIQUE VILLARROYA Y LLORENS	B	8	12-JUNIO-1883	3.50 M <sup>2</sup>			350 Pts.		350 Pts.	2	2	I	208
34A	ENRIQUE VILLARROYA Y LLORENS													
35	FERNANDO GARCIA EMILIO SEGURA	B	6	23-SEPTIEMBRE-1883	7.70 M <sup>2</sup>			770 Pts.		770 Pts.	2	2	I	216
36	RAFAEL A. TAMARIT	B	3	29-NOVIEMBRE-1883	4.00 M <sup>2</sup>			400 Pts.		400 Pts.	2	2	I	206
37	ENRIQUE CASTELLS Y MIRALLES	B	1	7-DICIEMBRE-1883	3.00 M <sup>2</sup>									
38	SDAD. FILANTROPICA DE VOLUNTARIOS VETERANOS DE LA LIBERTAD	B	40	17-MARZO-1892	40.00 M <sup>2</sup>			4000 Pts.		4000 Pts.		1	D	108
39	LUIS BADIA	B	18	29-ABRIL-1884	3.75 M <sup>2</sup>			375 Pts.		375 Pts.	2	2	D	5
40	RAMON ORTEGA	B	22	23-JUNIO-1884	3.00 M <sup>2</sup>			300 Pts.		300 Pts.	2	2	D	30
41	PASCUALA LAMIRANT Y PEREZ	B	12	2-OCTUBRE-1884	3.00 M <sup>2</sup>			300 Pts.		300 Pts.	2	2	D	31
42	CARLOS DUPUY DE LÓME	B	18	9-OCTUBRE-1884	25.00 M <sup>2</sup>			2500 Pts.		2500 Pts.		1	I	16
43	RAMON ERENARO	B	19	20-NOVIEMBRE-1884	20.00 M <sup>2</sup>			2000 Pts.		2000 Pts.		1	I	28
44	VICENTE ESCORIHUELA	B	88	5-FEBRERO-1885	4.52 M <sup>2</sup>			452 Pts.		452 Pts.	2	2	I	31
45	FEDERICO SARAÑANA ESPÉNEZ	B	2	7-ABRIL-1885	3.84 M <sup>2</sup>			384 Pts.		384 Pts.	2	2	I	21
46	ANTONIA RODRIGUEZ DE VALCARCEL Vda. Jura Real	B	4	8-MAYO-1885	40.00 M <sup>2</sup>			4000 Pts.		4000 Pts.		1	D	52
47	ESCOLASTICA BOIL PUCHADES	B	5	9-SEPTIEMBRE-1885	3.84 M <sup>2</sup>			384 Pts.		384 Pts.	2	2	I	17
48	MIGUEL SALES JULIA	B	6	1-DICIEMBRE-1885	3.84 M <sup>2</sup>			384 Pts.		384 Pts.	2	2	I	20
49	JAIME TORRES MOLINER	B	7	23-FEBRERO-1886	3.00 M <sup>2</sup>			300 Pts.		300 Pts.	2	2	I	19
50	LISARDO GARCIA BLANCO	B	16	1-MAYO-1886	5.80 M <sup>2</sup>			580 Pts.		580 Pts.	2	2	D	26
51	EDUARDO PEREZ TOUS	B	5	17-JUNIO-1886	3.00 M <sup>2</sup>			300 Pts.		300 Pts.	2	2	D	4
52	JULIAN MOYA PEREZ	B	11	2-ENERO-1886	3.84 M <sup>2</sup>			384 Pts.		384 Pts.	2	2	I	16
53	ANGELES GRAU Y TAMARIT (FAMILIA GIL DE AVALLE)	B	14	14-ENERO-1886	56.7 M <sup>2</sup>			5670 Pts.		5670 Pts.		1	I	9
54	HERMINIO RUBIO Y GUILLEN	B	17	3-JULIO-1886	12.00 M <sup>2</sup>			1200 Pts.		1200 Pts.		1	D	47
55	JUAN MARIANO Y SANZ	B	3	9-OCTUBRE-1886	5.80 M <sup>2</sup>			580 Pts.		580 Pts.	2	2	D	27
56	ANTONIO LOPEZ GARCIA	B	6	6-NOVIEMBRE-1886	23.60 M <sup>2</sup>			2360 Pts.		2360 Pts.		1	I	4
57	DOLORES TOMAS DOLZ	B	19	26-NOVIEMBRE-1886	3.00 M <sup>2</sup>			300 Pts.		300 Pts.	2	2	D	6
58	SALVADOR OLIVETE TUDELA	B	18	21-DICIEMBRE-1886	3.00 M <sup>2</sup>			300 Pts.		300 Pts.	2	2	D	39
59	VICENTE ORTEGA CARBO MARIA SOLER TRINIDAD	B	22	21-DICIEMBRE-1886	8.00 M <sup>2</sup>			800 Pts.		800 Pts.	2	2	I	30
60	JUAN BAUTISTA Y JOAQUIN MONPO	B	8	20-ABRIL-1886	25.00 M <sup>2</sup>			2500 Pts.		2500 Pts.		1	D	93
61	CLEMENTINA PROSPER RAMOS	B	1	28-ENERO-1887	3.00 M <sup>2</sup>			300 Pts.		300 Pts.	2	2	I	18
62	JOSE MORALES Y CABRERA	B	3	10-MARZO-1887	3.84 M <sup>2</sup>			384 Pts.		384 Pts.	2	2	I	12
63	VICENTE ESPERT Y CLIMENT	B	4	14-MARZO-1887	3.84 M <sup>2</sup>			384 Pts.		384 Pts.	2	2	I	4
63A	VICENTE ESPERT Y CLIMENT										2	2	I	4
64	BIENVENIDA PUCHADES ROYO ISABEL MARTINEZ PUCHADES	B	9	22-MARZO-1887	3.84 M <sup>2</sup>			384 Pts.		384 Pts.	2	2	I	8
65	HERMANOS TERCARIOS DE SAN FRANCISCO DE ASIS	B	29	2-ABRIL-1887	22.00 M <sup>2</sup>			gratuito		gratuito		1	D	109
66	LUIS ROSELL MARTINEZ	B	8	14-JUNIO-1887	3.00 M <sup>2</sup>						2	2	I	14
67	LORENZO BLANCH ESCRIBA	B	14	29-OCTUBRE-1885	8.20 M <sup>2</sup>						2	2	I	3
68	VICENTE GOMEZ MONLEON	B	18	20-NOVIEMBRE-1887	3.00 M <sup>2</sup>			300 Pts.		300 Pts.	2	2	I	10
69	VALERIANO SANZ MARTINEZ	B	19	7-NOVIEMBRE-1887	3.84 M <sup>2</sup>			384 Pts.		384 Pts.	2	2	I	9
70	MIGUEL PUCHOL LORENTE (FAMILIA PUCHOL)	B	16	8-NOVIEMBRE-1887	3.84 M <sup>2</sup>			384 Pts.	220 Pts.	604 Pts.	2	2	I	5

PROYECTO Y PETICION PERMISO OBRAS			
LOCALIZACION A. MUNICIPAL			ARQUITECTO MAESTRO DE OBRAS
LEG	EXP	FECHA SOLICITUD	
			NO CONSTA NI NOMBRE ARQUITECTO, NI PLANO
			NO CONSTA NI NOMBRE ARQUITECTO, NI PLANO
B	7	27-ENERO-1883	LUIS FERRERES SOLER
B	1	29-ENERO-1883	ANTONIO MARTORELL TRILLES
B	4	17-MARZO-1883	ANTONIO MARTORELL TRILLES
B	12	22-ABRIL-1883	JOAQUIN MARIA ARNAU MARIMON
B	8	12-JUNIO-1883	JOAQUIN MARIA BELDA IBAÑEZ
J	92	7-AGOSTO-1895	EMILIO MESEGUER GUIMERA
B	6	23-SEPTIEMBRE-1883	ANTONIO MARTORELL TRILLES
B	3	29-NOVIEMBRE-1883	SALVADOR MONMENEU ESCRIG
			NO CONSTA NI NOMBRE ARQUITECTO, NI PLANO
B	40	17-MARZO-1892	ANTONIO FERRER GOMEZ
B	18	29-ABRIL-1884	JOAQUIN MARIA BELDA IBAÑEZ
B	22	23-JUNIO-1884	JOAQUIN MARIA ARNAU MARIMON
B	12	2-OCTUBRE-1884	JOAQUIN MARIA Y JOSE CALVO TOMAS
B	18	9-OCTUBRE-1884	ANTONIO MARTORELL TRILLES
B	19	20-NOVIEMBRE-1884	LUIS FERRERES SOLER
B	88	5-FEBRERO-1885	JOAQUIN MARIA ARNAU MARIMON
B	2	7-ABRIL-1885	LUIS FERRERES SOLER
B	4	8-MAYO-1885	ANTONIO MARTORELL TRILLES
B	5	9-SEPTIEMBRE-1885	LUIS FERRERES SOLER
B	6	1-DICIEMBRE-1885	LUIS FERRERES SOLER
B	7	23-FEBRERO-1886	ANTONIO FERRER GOMEZ
B	16	1-MAYO-1886	VICENTE PERIS PASCUAL
B	5	17-JUNIO-1886	LUIS FERRERES SOLER
B	11	2-ENERO-1886	LUIS FERRERES SOLER
B	14	14-ENERO-1886	JOSE CALVO TOMAS
B	17	3-JULIO-1886	LUIS FERRERES SOLER
B	3	9-OCTUBRE-1886	JOSE CALVO TOMAS
B	6	6-NOVIEMBRE-1886	JOAQUIN MARIA BELDA IBAÑEZ
B	19	26-NOVIEMBRE-1886	JOAQUIN MARIA ARNAU MARIMON
B	18	21-DICIEMBRE-1886	JOAQUIN MARIA ARNAU MARIMON
B	22	21-DICIEMBRE-1886	ANTONIO MARTORELL TRILLES
B	8	20-ABRIL-1886	JOAQUIN MARIA ARNAU MARIMON
B	1	28-ENERO-1887	LUIS FERRERES SOLER
B	3	10-MARZO-1887	ANTONIO FERRER GOMEZ
B	4	14-MARZO-1887	LUIS FERRERES SOLER
H	115	25-AGOSTO-1892	GERARDO ROIG GIMENO
B	9	22-MARZO-1887	LUIS FERRERES SOLER
B	29	2-ABRIL-1887	JOAQUIN MARIA BELDA IBAÑEZ
			NO CONSTA NI NOMBRE ARQUITECTO, NI PLANO
			NO CONSTA NI NOMBRE ARQUITECTO, NI PLANO
B	18	20-NOVIEMBRE-1887	ANTONIO FERRER GOMEZ
B	19	7-NOVIEMBRE-1887	ANTONIO FERRER GOMEZ
B	16	8-NOVIEMBRE-1887	ANTONIO FERRER GOMEZ

29A	COLEGIO SAN JOSE	B	7	20-MAYO-1882	SE ANULA PARA TRANSFORMAR EN FOSA COMUN DE COMUNIDAD
-----	------------------	---	---	--------------	--

- EN EL AÑO 1.884, SE APRUEBA EN JUNTA MUNICIPAL UN CANON DE 100 PTS. / M<sup>2</sup> DE SUPERFICIE DE SUELO Y DE 50 PTS. / M<sup>2</sup> DE SUBSUELO
- SE DETERMINA UN PLAZO DE DOS AÑOS PARA CONSTRUIR EL PANTEON, SI NO SE EJECUTA LA OBRA O NO SE PIDE PROROGA PARA TAL EFECTO, EL TERRENO REVIERTE EN PROPIEDAD MUNICIPAL


RESUMEN LEGAJOS  
ARCHIVO HISTORICO MUNICIPAL  
A 1.849 - 1.881  
C 1.887 - 1.888  
E 1.890 - 1.891  
G 1.892 - 1.892  
I 1.894 - 1.894  
K 1.893 - 1.900  
ARCHIVO MODERNO MUNICIPAL  
L 1.901 - 1.903  
N 1.906 - 1.909

B 1.882 - 1.887  
D 1.888 - 1.889  
F 1.891 - 1.891  
H 1.892 - 1.893  
J 1.891 - 1.892  
1.894 - 1.896  
M 1.904 - 1.905  
N 1.910 - 1.913



ARQUITECTURA ECLÉCTICO FUNERARIA DE LA CIUDAD DE VALENCIA  
EL CEMENTERIO GENERAL DE VALENCIA

JORGE GIRBÉS PÉREZ



Nº	SOLICITUD PARCELA Y COMPRA													
	NOMBRE PROPIEDAD	LOCALIZACION A. MUNICIPAL			SUPERFICIE		PRECIO			SITUACION				
		LEG	EXP	FECHA SOLICITUD	SUELO	SUB	SUELO	SUBSUELO	TOTAL	CUA	SEC	D/I	PAR	MOD
71	ANTONIO AMBROS Y SANCHIS	C	17	9-NOVIEMBRE-1887	8.00 M <sup>2</sup>	2.40 M <sup>2</sup>	800 Pts.	120 Pts.	920 Pts.	2	2	I	1	185
72	JOSE NAVARRO MOYA	C	1	26-MARZO-1888	3.00 M <sup>2</sup>	1.92 M <sup>2</sup>	300 Pts.	96 Pts.	396 Pts.	2	2	D	25	245
73	LEANDRO SANCHEZ QUINTANAR	C	18	10-ABRIL-1888	12 M <sup>2</sup>	-----	1200 Pts.	-----	1200 Pts.	-----	1	I	28	28
74	FELIX GOMEZ SANZ	C	20	2-MAYO-1888	2.9 M <sup>2</sup>	1.20 M <sup>2</sup>	290 Pts.	60 Pts.	350 Pts.	2	2	I	23	207
75	JOSEFA OLMOS RICOS	C	2	11-ENERO-1888	3.00 M <sup>2</sup>	-----	300 Pts.	-----	300 Pts.	2	2	I	6	190
76	MERCEDES ESTEVE RAFAEL	C	5	6-FEBRERO-1888	3.84 M <sup>2</sup>	-----	384 Pts.	-----	384 Pts.	1	2	I	13	117
77	JOSEFA BENEDITO PUIG	C	7	7-FEBRERO-1888	5.00 M <sup>2</sup>	-----	500 Pts.	-----	500 Pts.	2	2	D	3	217
78	ANTONIO TATAY PEREZ	C	10	20-FEBRERO-1888	3.00 M <sup>2</sup>	-----	300 Pts.	-----	300 Pts.	2	2	I	7	191
79	ENRIQUE FERRER RUBIO	C	11	27-FEBRERO-1888	3.00 M <sup>2</sup>	-----	300 Pts.	-----	300 Pts.	2	2	I	19	199
80	MANUEL GALLENT BLASCO	C	22	7-JUNIO-1888	3.00 M <sup>2</sup>	-----	300 Pts.	-----	300 Pts.	2	2	D	9	225
81	CONSTANTINO AMAT VERA	C	24	12-JUNIO-1888	3.00 M <sup>2</sup>	2.00 M <sup>2</sup>	300 Pts.	100 Pts.	400 Pts.	1	2	I	24	122
82	MIGUEL LOPEZ TARIN	C	27	26-JUNIO-1888	5.00 M <sup>2</sup>	4.86 M <sup>2</sup>	500 Pts.	243 Pts.	743 Pts.	2	2	D	1	220
83	VICENTE MARZAL FABRA	C	32	27-JUNIO-1888	2.90 M <sup>2</sup>	1.50 M <sup>2</sup>	290 Pts.	75 Pts.	365 Pts.	2	2	I	25	209
84	EVARISTO FONS DIAZ para PEDRO BAZ MARTINEZ	C	28	24-JULIO-1888	22.90 M <sup>2</sup>	-----	2290 Pts.	-----	2290 Pts.	-----	1	I	9	49
85	MIGUEL COSTA ALEIXANDRE	C	16	10-DICIEMBRE-1888	3.00 M <sup>2</sup>	2.50 M <sup>2</sup>	300 Pts.	125 Pts.	425 Pts.	2	2	D	10	229

PROYECTO Y PETICION PERMISO OBRAS			
LOCALIZACION A. MUNICIPAL			ARQUITECTO MAESTRO DE OBRAS
LEG	EXP	FECHA SOLICITUD	
C	17	9-NOVIEMBRE-1887	LUIS FERRERES SOLER
C	-----	26-MARZO-1888	JOSE CALVO TOMAS
C	18	10-ABRIL-1888	ANTONIO MARTORELL TRILLES
C	20	2-MAYO-1888	ANTONIO FERRER GOMEZ
C	2	11-ENERO-1888	ANTONIO FERRER GOMEZ
<b>F</b>	<b>83</b>	<b>19-AGOSTO-1891</b>	ENRIQUE SEMPER BONDIA
C	7	7-FEBRERO-1888	LUIS FERRERES SOLER
C	10	20-FEBRERO-1888	ANTONIO MARTORELL TRILLES
C	11	27-FEBRERO-1888	LUIS FERRERES SOLER
C	22	7-JUNIO-1888	JOAQUIN MARIA ARNAU MARIMON
<b>G</b>	<b>4</b>	<b>18-ENERO-1892</b>	ANTONIO FERRER GOMEZ
C	27	26-JUNIO-1888	ANTONIO FERRER GOMEZ
C	32	27-JUNIO-1888	LUIS FERRERES SOLER
C	28	24-JULIO-1888	JOAQUIN MARIA BELDA IBAÑEZ
C	16	10-DICIEMBRE-1888	JOSE CALVO TOMAS

60 A	JUAN BAUTISTA Y JOAQUIN MOMPO	C	4	15-JUNIO-1888	PRORROGA SEIS MESES								
81A	CONSTANTINO AMAT VERA	G	4	18-ENERO-1892	PRORROGA SEIS MESES, PERMUTA PARCELA (2-D-24)	1	2	I	1	122			

<b>G</b>	<b>4</b>	<b>18-ENERO-1892</b>	ANTONIO FERRER GOMEZ
----------	----------	----------------------	----------------------

RESUMEN LEGAJOS

ARCHIVO HISTORICO MUNICIPAL

A	1.849 – 1.881	B	1.882 – 1.887
C	1.887 – 1.888	D	1.888 – 1.889
E	1.890 – 1.891	F	1.891 – 1.891
G	1.892 – 1.892	H	1.892 – 1.893
I	1.894 – 1.894	J	1.891 – 1.892
K	1.893 – 1.900		1.894 – 1.896

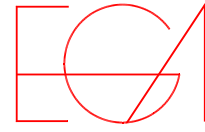
ARCHIVO MODERNO MUNICIPAL

L	1.901 – 1.903	M	1.904 – 1.905
N	1.906 – 1.909	N	1.910 – 1.913



ARQUITECTURA ECLÉCTICO FUNERARIA DE LA CIUDAD DE VALENCIA  
EL CEMENTERIO GENERAL DE VALENCIA

JORGE GIRBÉS PÉREZ



Nº	SOLICITUD PARCELA Y COMPRA													
	NOMBRE PROPIEDAD	LOCALIZACION A. MUNICIPAL			SUPERFICIE		PRECIO			SITUACION				
		LEG	EXP	FECHA SOLICITUD	SUELO	SUB	SUELO	SUBSUELO	TOTAL	CUA	SEC	D/I	PAR	MOD
86	JOSE MORELLA CAYETANO	D	4	30-ENERO-1888	3.96 M <sup>2</sup>	4.93 M <sup>2</sup>	396 Pts.	246.5 Pts.	642.5 Pts.	2	2	I	26	210
87	RICARDO LLOP Y PASTOR	D	42	RENUNCIA A LA CONCESION DE TERRENO 16 M <sup>2</sup>										
88	DOLORES PUCHADES MARTINEZ	D	19	16-AGOSTO-1889	3.80 M <sup>2</sup>	1.76 M <sup>2</sup>	380 Pts.	88 Pts.	468 Pts.	2	2	D	23	239
89	SALVADORA PIÑOL GOZALVO	D	16	7-MAYO-1889	6.25 M <sup>2</sup>	1.57 M <sup>2</sup>	625 Pts.	78.5 Pts.	703.5 Pts.	2	2	D	20	234
90	RAFAEL BORRELL ROLANDO	D	17	25-NOVIEMBRE-1889	6.25 M <sup>2</sup>	4.90 M <sup>2</sup>	625 Pts.	245 Pts.	870 Pts.	2	2	D	36	
91	JOSE LLEO ABAD	D	18	12-DICIEMBRE-1889	12.00 M <sup>2</sup>	1.50 M <sup>2</sup>	1200 Pts.	75 Pts.	1275 Pts.	1	1	I	24	24
92	ATANASIO LLEO ABAD	D	19	13-NOVIEMBRE-1889	12.00 M <sup>2</sup>	1.50 M <sup>2</sup>	1200 Pts.	75 Pts.	1275 Pts.	1	1	I	23	23
93	TADEO SANCHO	D	20	13-NOVIEMBRE-1889	12.00 M <sup>2</sup>	1.50 M <sup>2</sup>	1200 Pts.	75 Pts.	1275 Pts.	1	1	I	22	22
94	JOSEFA SANCHO Vda. Monforte	D	21	13-NOVIEMBRE-1889	12.00 M <sup>2</sup>	1.50 M <sup>2</sup>	1200 Pts.	75 Pts.	1275 Pts.	1	1	I	21	21
95	MANUEL CARBONELL ROCA	D	24	9-OCTUBRE-1889	3.00 M <sup>2</sup>	1.75 M <sup>2</sup>	300 Pts.	87.5 Pts.	387.5 Pts.	2	2	D	17	233
96	SEÑORES ROMA Y LOPEZ	D	29	7-JUNIO-1889	4.50 M <sup>2</sup>	3.75 M <sup>2</sup>	450 Pts.	187.5 Pts.	637.50 Pts.	2	2	D	18	236
97	VICENTE FERRANDO RUBIO	D	30	7-JULIO-1889	6.25 M <sup>2</sup>	4.25 M <sup>2</sup>	625 Pts.	212.5 Pts.	837.50 Pts.	2	2	D	38	254
98	MARIANA DE YANGUAS VELANDIA Vda. Langués Campo	D	31	27-DICIEMBRE-1889	12.00 M <sup>2</sup>	4.00 M <sup>2</sup>	1200 Pts.	200 Pts.	1400 Pts.	1	1	I	30	30
99	MERCEDES SANCHEZ DE LEON Y BALBUENA	D	38	27-DICIEMBRE-1889	12.00 M <sup>2</sup>	-----	1200 Pts.	-----	1200 Pts.	1	1	D	39	79
100	JUAN PERALES Y FERRANDO	D	32	9-FEBRERO-1889	3.85 M <sup>2</sup>	4.15 M <sup>2</sup>	385 Pts.	207.5 Pts.	592.50 Pts.	2	2	D	13	226
101	JOAQUINA CORTES ALIAGA	D	2	12-ABRIL-1889	12.00 M <sup>2</sup>	2.00 M <sup>2</sup>	1200 Pts.	100 Pts.	1300 Pts.	1	1	I	26	26
102	FEDERICO MATHON LOPEZ	D	10	10-MAYO-1889	12.00 M <sup>2</sup>	2.40 M <sup>2</sup>	1200 Pts.	120 Pts.	1400 Pts.	1	1	D	46	86
103	FRANCISCA FIOLE Y SANAHUJA Vda. Comes	D	1	14-FEBRERO-1889	3.00 M <sup>2</sup>	3.75 M <sup>2</sup>	300 Pts.	187.5 Pts.	487.50 Pts.	2	2	D	34	249
104	DESAMPARADOS BELLVER Vda. Dr. Armet	D	12	9-AGOSTO-1889	12.00 M <sup>2</sup>	2.00 M <sup>2</sup>	1200 Pts.	100 Pts.	1300 Pts.	1	1	I	29	29
105	PASCUAL PERIS PEREZ	D	13	9-JULIO-1889	3.00 M <sup>2</sup>	1.00 M <sup>2</sup>	300 Pts.	50 Pts.	350 Pts.	2	2	D	14	230

PROYECTO Y PETICION PERMISO OBRAS			
LOCALIZACION A. MUNICIPAL			ARQUITECTO MAESTRO DE OBRAS
LEG	EXP	FECHA SOLICITUD	
D	4	30-ENERO-1888	GERARDO ROIG GIMENO
			RENUNCIA A LA CONCESION POSTERIORMENTE
D	19	16-AGOSTO-1889	JOSE ZACARIAS CAMAÑA LAYMON
D	16	7-MAYO-1889	LUIS FERRERES SOLER
D	17	25-NOVIEMBRE-1889	LUIS FERRERES SOLER
F	133	9-DICIEMBRE-1891	ENRIQUE SEMPER BONDIA
F	128	23-NOVIEMBRE-1891	ENRIQUE SEMPER BONDIA
F	135	9-DICIEMBRE-1891	ENRIQUE SEMPER BONDIA
F	134	9-DICIEMBRE-1891	ENRIQUE SEMPER BONDIA
D	24	9-OCTUBRE-1889	LUIS FERRERES SOLER
E	47	7-JULIO-1890	ANTONIO FERRER GOMEZ
E	28	11-JULIO-1890	GERARDO ROIG GIMENO
D	24	9-OCTUBRE-1889	ANTONIO FERRER GOMEZ
G	34	22-MARZO-1892	ENRIQUE SEMPER BONDIA
H	12	28-DICIEMBRE-1893	ANTONIO FERRER GOMEZ
D	2	12-ABRIL-1889	GERARDO ROIG GIMENO
D	10	10-MAYO-1889	ANTONIO FERRER GOMEZ
D	1	14-FEBRERO-1889	LUIS FERRERES SOLER
D	12	9-AGOSTO-1889	ANTONIO FERRER GOMEZ
D	13	9-JULIO-1889	JOSE ZACARIAS CAMAÑA LAYMON

60 B	JUAN BAUTISTA Y JOAQUIN MONPO	D	1	24-ENERO-1889	DIVIDIR EN DOS EL SOLAR 68, Y EL MAS PROXIMO AL ANDEN SE PERMUTE POR EL SUYO PRORROGA DE TRES MESES									
------	-------------------------------	---	---	---------------	---	--	--	--	--	--	--	--	--	--

RESUMEN LEGAJOS

ARCHIVO HISTORICO MUNICIPAL

A 1.849 – 1.881  
C 1.887 – 1.888  
E 1.890 – 1.891  
G 1.892 – 1.892  
I 1.894 – 1.894  
K 1.893 – 1.900

B 1.882 – 1.887  
D 1.888 – 1.889  
F 1.891 – 1.891  
H 1.892 – 1.893  
J 1.891 – 1.892

1.894 – 1.896

ARCHIVO MODERNO MUNICIPAL


L 1.901 – 1.903  
N 1.906 – 1.909

M 1.904 – 1.905  
N 1.910 – 1.913



ARQUITECTURA ECLÉCTICO FUNERARIA DE LA CIUDAD DE VALENCIA  
EL CEMENTERIO GENERAL DE VALENCIA

JORGE GIRBÉS PÉREZ



Nº	SOLICITUD PARCELA Y COMPRA													
	NOMBRE PROPIEDAD	LOCALIZACION A. MUNICIPAL			SUPERFICIE		PRECIO			SITUACION				
		LEG	EXP	FECHA SOLICITUD	SUELO	SUB	SUELO	SUBSUELO	TOTAL	CUA	SEC	D/I	PAR	MOD
106	LORENZO BLANCH ESCRIBA	E	12	4-JULIO-1890	8.16 M <sup>2</sup>	2.72 M <sup>2</sup>	816 Pts.	136 Pts.	952 Pts.		2	I	3	
107	ADELA AROLAS ESPLUGES	E	4	18-ABRIL-1890	3.00 M <sup>2</sup>	-----	300 Pts.	-----	300 Pts.	2	2	D	28	240
108	HERMANAS CARMELITAS DE LA CARIDAD	E	16	18-SEPTIEMBRE-1890	25.00 M <sup>2</sup>	-----	gratuito	-----	gratuito		1	D		74
109	JOSE ORTELLS MARCO	E	20	25-JUNIO-1890	3.00 M <sup>2</sup>	-----	300 Pts.	-----	300 Pts.	2	2	D	29	241
110	EDUARDO PEREZ PUJOL	E	21	18-JULIO-1890	4.50 M <sup>2</sup>	5.40 M <sup>2</sup>	450 Pts.	270 Pts.	720 Pts.	1	2	I	14	132
111	LIBERATO NICOLAS PUCHOL	E	25	27-JUNIO-1890	4.50 M <sup>2</sup>	5.40 M <sup>2</sup>	450 Pts.	270 Pts.	720 Pts.	1	2	I	12	133
112	JOSEFA MUEDRA TRENCO Vda. Calabuig	E	26	4-OCTUBRE-1890	12.00 M <sup>2</sup>	-----	1200 Pts.	-----	1200 Pts.		1	D	35	75
113	JOAQUIN LATORRE BIELSA	E	29	21-MAYO-1890	4.50 M <sup>2</sup>	5.40 M <sup>2</sup>	450 Pts.	270 Pts.	720 Pts.	1	2	I	22	128
114	PEDRO PUERTO CALATAYUD FRANCISCO ROYO MOLINS	E	30	13-JUNIO-1890	4.50 M <sup>2</sup>	5.40 M <sup>2</sup>	450 Pts.	270 Pts.	720 Pts.	1	2	I	24	127
115	SERAFIN GONZALEZ VERDUM	E	32	18-JULIO-1890	4.50 M <sup>2</sup>	5.40 M <sup>2</sup>	450 Pts.	270 Pts.	720 Pts.	1	2	I	16	131
116	EDUARDO OROVAL ORTEGA	E	2	14-ENERO-1891	4.50 M <sup>2</sup>	5.40 M <sup>2</sup>	450 Pts.	270 Pts.	720 Pts.	1	2	I	18	130
116A	EDUARDO OROVAL ORTEGA	PROROGA 3 MESES Y CAMBIO PROYECTO												
117	ANDRES FERRER BALLESTER	E	6	5-FEBRERO-1891	4.50 M <sup>2</sup>	5.40 M <sup>2</sup>	450 Pts.	270 Pts.	720 Pts.		1	I		15
118	MANUEL CARRERAS GABIZO	E	9	20-ENERO-1891	12.00 M <sup>2</sup>	-----	1200 Pts.	-----	1200 Pts.		1	I	31	31
119	FRANCISCO GIMENO	E	11	6-FEBRERO-1891	3.00 M <sup>2</sup>	2.87 M <sup>2</sup>	300 Pts.	143.50 Pts.	443.5 Pts.	2	2	D	15	231
120	SALVADOR CASANOVA BOIX	E	12	11-FEBRERO-1891	4.50 M <sup>2</sup>	5.40 M <sup>2</sup>	450 Pts.	270 Pts.	720 Pts.	1	2	I	6	136

PROYECTO Y PETICION PERMISO OBRAS			
LOCALIZACION A. MUNICIPAL			ARQUITECTO MAESTRO DE OBRAS
LEG	EXP	FECHA SOLICITUD	
E	12	4-JULIO-1890	GERARDO ROIG GIMENO
E	4	18-ABRIL-1890	JOAQUIN MARIA ARNAU MARIMON
E	27	29-NOVIEMBRE-1890	JOAQUIN MARIA BELDA IBAÑEZ
F	93	7-SEPTIEMBRE-1891	ENRIQUE SEMPER BONDIA
E	21	22-MARZO-1891	GERARDO ROIG GIMENO
E	11	13-FEBRERO-1891	GERARDO ROIG GIMENO
E	10	21-ENERO-1891	GERARDO ROIG GIMENO
F	125	18-NOVIEMBRE-1891	GERARDO ROIG GIMENO
F	54	7-JUNIO-1891	ANTONIO FERRER GOMEZ
F	25	23-MARZO-1891	GERARDO ROIG GIMENO
G	30	9-MARZO-1892	ANTONIO FERRER GOMEZ
H	19	21-FEBRERO-1893	ANTONIO FERRER GOMEZ
I	33	27-ABRIL-1.894	ENRIQUE SEMPER BONDIA
F	91	3-SEPTIEMBRE-1891	GERARDO ROIG GIMENO
F	77	6-AGOSTO-1891	ENRIQUE SEMPER BONDIA
F	63	3-JULIO-1891	ENRIQUE SEMPER BONDIA

76 A	MERCEDES ESTEVE RAFAEL	E	16	24-FEBRERO-1891	PERMUTA DE PARCELA DEL 13 2º I Cuad 2º AL 2 2º I Cuad 1º									
117A	ANDRES FERRER BALLESTER	I	14	1-MARZO-1894	PERMUTA PARCELA DEL 20 2º D Cuad 1º AL n 1º I Cuad 1º									

RESUMEN LEGAJOS

ARCHIVO HISTORICO MUNICIPAL

A	1.849 – 1.881	B	1.882 – 1.887
C	1.887 – 1.888	D	1.888 – 1.889
E	1.890 – 1.891	F	1.891 – 1.891
G	1.892 – 1.892	H	1.892 – 1.893
I	1.894 – 1.894	J	1.891 – 1.892
K	1.893 – 1.900		1.894 – 1.896


ARCHIVO MODERNO MUNICIPAL

L	1.901 – 1.903	M	1.904 – 1.905
N	1.906 – 1.909	N	1.910 – 1.913



ARQUITECTURA ECLÉCTICO FUNERARIA DE LA CIUDAD DE VALENCIA  
EL CEMENTERIO GENERAL DE VALENCIA

JORGE GIRBÉS PÉREZ



Nº	SOLICITUD PARCELA Y COMPRA													
	NOMBRE PROPIEDAD	LOCALIZACION A. MUNICIPAL			SUPERFICIE		PRECIO			SITUACION				
		LEG	EXP	FECHA SOLICITUD	SUELO	SUB	SUELO	SUBSUELO	TOTAL	CUA	SEC	D/I	PAR	MOD
121	VICENTE ROCAFULL	F	27	23-MARZO-1891	4.50 M <sup>2</sup>	5.40 M <sup>2</sup>	450 Pts.	270 Pts.	720 Pts.	1	2	I	23	111
122	JOAQUIN CASTAÑEDA Y JOSE GOMEZ	F	29	7-ABRIL-1891	4.50 M <sup>2</sup>	5.40 M <sup>2</sup>	450 Pts.	270 Pts.	720 Pts.	1	2	I	28	135
123	RAFAEL CALDERON	F	30	8-ABRIL-1891	4.50 M <sup>2</sup>	5.40 M <sup>2</sup>	450 Pts.	270 Pts.	720 Pts.	1	2	I	2	138
124	HERMANOS GARCIA SAYE	F	32	13-ABRIL-1891	3.00 M <sup>2</sup>	-----	300 Pts.	-----	300 Pts.	2	2	D	7	223
125	ANTONIO CORTINA FARINOS	F	50	25-MAYO-1891	6.00 M <sup>2</sup>	-----	gratuito	-----	Gratuito	-----	1	D	-----	56
126	EMILIA ESTEVE RAFAEL	F	58	23-JUNIO-1891	3.84 M <sup>2</sup>	2.84 M <sup>2</sup>	384 Pts.	142 Pts.	526 Pts.	1	2	I	13	116
127	AURELIO QUEROL CAMPOS para PEREGRINA CAMPOS CRESPO	F	62	2-JULIO-1891	27.00 M <sup>2</sup>	-----	2700 Pts.	-----	2700 Pts.	-----	1	I	11	46
128	ANTONIA LABOUSIN	F	70	14-JULIO-1891	4.50 M <sup>2</sup>	5.40 M <sup>2</sup>	450 Pts.	270 Pts.	720 Pts.	1	2	I	17	114
129	PEREGRIN VALLS CABALLER	F	72	18-JULIO-1891	12.00 M <sup>2</sup>	2.00 M <sup>2</sup>	1200 Pts.	100 Pts.	1300 Pts.	-----	1	I	32	32
130	JUAN IZQUIERDO ABAD	F	74	4-AGOSTO-1891	4.50 M <sup>2</sup>	5.40 M <sup>2</sup>	450 Pts.	270 Pts.	720 Pts.	1	2	I	21	112
131	RAMON ORDAZ PARDO	F	89	4-SEPTIEMBRE-1891	3.84 M <sup>2</sup>	3.84 M <sup>2</sup>	384 Pts.	192 Pts.	576 Pts.	2	2	I	13	196
132	CLEMENTE HERRERO BARBER JOSE MARIA TORRENT	F	95	20-SEPTIEMBRE-1891	-----	-----	-----	-----	468 Pts.	1	2	I	10	134
133	EMILIO JULIAN CABRERA	F	102	10-OCTUBRE-1891	3.00 M <sup>2</sup>	-----	300 Pts.	-----	300 Pts.	2	2	D	8	224
134	PASCUAL BRINES SANSALOU	F	103	14-OCTUBRE-1891	RENUNCIA A LA CONCESION POSTERIORMENTE									
135	VICENTA TRESCOLE LALLOSA	F	122	29-OCTUBRE-1891	RENUNCIA A LA CONCESION POSTERIORMENTE									
136	ANACLETO GILABERT HERNANDEZ	F	130	9-DICIEMBRE-1891	4.50 M <sup>2</sup>	5.40 M <sup>2</sup>	450 Pts.	270 Pts.	720 Pts.	1	2	I	5	120
137	JOSE FERNANDEZ FRANQUICIO DE LA VEGA	F	131	9-DICIEMBRE-1891	4.50 M <sup>2</sup>	5.40 M <sup>2</sup>	450 Pts.	270 Pts.	720 Pts.	1	2	I	7	119

PROYECTO Y PETICION PERMISO OBRAS			
LOCALIZACION A. MUNICIPAL			ARQUITECTO MAESTRO DE OBRAS
LEG	EXP	FECHA SOLICITUD	
F	9	14-AGOSTO-1891	JOSE CALVO TOMAS
F	61	27-JUNIO-1891	ENRIQUE SEMPER BONDIA
F	115	24-OCTUBRE-1891	GERARDO ROIG GIMENO
F	43	13-MAYO-1891	ANTONIO MARTORELL TRILLES
F	28	20-FEBRERO-1892	ANTONIO MARTORELL TRILLES
G	82	19-AGOSTO-1891	ENRIQUE SEMPER BONDIA
F	98	3-OCTUBRE-1891	GERARDO ROIG GIMENO
F	116	24-OCTUBRE-1891	ANTONIO FERRER GOMEZ
J	59	26-JUNIO-1896	JUAN BAUTISTA GOSALVEZ NAVARRO
G	40	7-ABRIL-1892	GERARDO ROIG GIMENO
G	29	8-MARZO-1892	GERARDO ROIG GIMENO
F	95	20-SEPTIEMBRE-1891	GERARDO ROIG GIMENO
G	33	13-MARZO-1892	GERARDO ROIG GIMENO
			RENUNCIA A LA CONCESION POSTERIORMENTE
			RENUNCIA A LA CONCESION POSTERIORMENTE
G	13	15-FEBRERO-1892	ANTONIO MARTORELL TRILLES
G	14	15-FEBRERO-1892	ANTONIO MARTORELL TRILLES

108A	AYUNTAMIENTO	F	97	9-DICIEMBRE-1891	CONSTRUCCION PORTICO DESPEDIDA DUELOS									
	HERMANAS CARMELITAS DE LA CARIDAD	F	99	1-ABRIL-1891	AUMENTO DE SUPERFICIE DE 5 M <sup>2</sup> A 25 M <sup>2</sup>									
76B	MERCEDES ESTEVE RAFAEL	F	59	23-JUNIO-1891	REPITE SOLICITUD PERMUTA ANTERIOR									
126B	EMILIA ESTEVE RAFAEL	F	58	23-JUNIO-1891	PERMUTA 2/1/13 POR 2/1/11									
76C	MERCEDES ESTEVE RAFAEL	F	41	27-ABRIL-1891	PERMUTA 2/1/2 POR 2/1/11 SE LE LLAMA LA ATENCION POR INTENTAR RETRASAR COMIENZO DE OBRAS CON PERMUTAS									
126B	EMILIA ESTEVE RAFAEL	F	40	27-ABRIL-1891	PERMUTA 2/1/11 POR 2/1/13 SE LE LLAMA LA ATENCION POR INTENTAR RETRASAR COMIENZO DE OBRAS CON PERMUTAS									
81B	CONSTANTINO AMAT VERA	F	53	8-JUNIO-1891	AMPLIACION PLAZO INICIO OBRAS									
81C	CONSTANTINO AMAT VERA	F	121	25-OCTUBRE-1891	PERMUTA PARCELAS DEL 2º D 24 A 2º I 1 PLAZO 29-12-91 SE LE LLAMA LA ATENCION POR INTENTAR RETRASAR COMIENZO DE OBRAS CON PERMUTAS									
63B	VICENTE ESPERT Y CLIMENT	F	127	20-NOVIEMBRE-1891	AUMENTO SUBSUELO 2.30 M <sup>2</sup>									
91A	JOSE ATANASIO LLEO ABAD	F	132	9-DICIEMBRE-1891	AUMENTO SUBSUELO 10.90 M <sup>2</sup>									
93A	TADEO SANCHO	F	135	9-DICIEMBRE-1891	AUMENTO SUBSUELO 9.30									
94A	JOSEFA SANCHOI	F	134	9-DICIEMBRE-1891	AUMENTO SUBSUELO 9.30 M <sup>2</sup>									
92A	ANTONIO LLEO ABAD	F	133	9-DICIEMBRE-1891	AUMENTO SUBSUELO 9.30 M <sup>2</sup>									

RESUMEN LEGAJOS  
ARCHIVO HISTORICO MUNICIPAL  
A 1.849 - 1.881  
C 1.887 - 1.888  
E 1.890 - 1.891  
G 1.892 - 1.892  
I 1.894 - 1.894  
K 1.893 - 1.900  
ARCHIVO MODERNO MUNICIPAL  
L 1.901 - 1.903  
N 1.906 - 1.909


B 1.882 - 1.887  
D 1.888 - 1.889  
F 1.891 - 1.891  
H 1.892 - 1.893  
J 1.891 - 1.892  
M 1.904 - 1.905  
N 1.910 - 1.913

1.894 - 1.896



ARQUITECTURA ECLÉCTICO FUNERARIA DE LA CIUDAD DE VALENCIA  
EL CEMENTERIO GENERAL DE VALENCIA

JORGE GIRBÉS PÉREZ



Nº	SOLICITUD PARCELA Y COMPRA															
	NOMBRE PROPIEDAD	LOCALIZACION A. MUNICIPAL			SUPERFICIE		PRECIO			SITUACION						
		LEG	EXP	FECHA SOLICITUD	SUELO	SUB	SUELO	SUBSUELO	TOTAL	CUA	SEC	D/I	PAR	MOD		
138	DOMINGO GARCIA MOLES	G	3	20-ENERO-1892	4.50	5.40 M <sup>2</sup>	450 Pts.	270 Pts.	720 Pts.	1	2	I	3	121		
139	JOSEFA PLAZA MARTINEZ	G	24	29-FEBRERO-1892	4.50 M <sup>2</sup>	5.40 M <sup>2</sup>	450 Pts.	270 Pts.	720 Pts.	1	2	I	19	113		
140	CARMELO ARANDA LACARCEL	G	44	12-ABRIL-1892	4.50 M <sup>2</sup>	5.40 M <sup>2</sup>	450 Pts.	270 Pts.	720 Pts.	1	2	I	4	137		
141	EDUARDO AULES PEREZ	G	59	28-ABRIL-1892	4.50 M <sup>2</sup>	5.40 M <sup>2</sup>	450 Pts.	270 Pts.	720 Pts.	1	2	I	9	118		
142	HELIODORO BENEITO COLL	G	65	8-MAYO-1892	2.00 M <sup>2</sup>	-----	gratuito	-----	gratuito	1	2	I		B		
143	JOSE ROVIRA PUIG	G	66	13-MAYO-1892	12.00 M <sup>2</sup>	-----	1200 Pts.	-----	1200 Pts.			D	45	85		
144	RAMON ALTABAS FERRER	G	67	6-MAYO-1892	6.00 M <sup>2</sup>	6.90 M <sup>2</sup>	600 Pts.	345 Pts.	945 Pts.			D	LL	57		
145	DOLORES BAYARRI E HIJOS	G	71	20-MAYO-1892	RENUNCIA A LA CONCESION POSTERIORMENTE											
146	JOSE BARTUAL MORENO	G	72	20-MAYO-1892	3.00 M <sup>2</sup>	-----	300 Pts.	-----	300 Pts.	2	2	D	16	232		
147A	JUAN B. BASTENECHEA OROLLO	G	75	24-MAYO-1892	3.00 M <sup>2</sup>	4.95 M <sup>2</sup>	300 Pts.	247.5 Pts.	547.5 Pts.	2	2	D	11			
147B	JUAN B. BASTENECHEA OROLLO	G	104	16-OCTUBRE-1893	-----	-----	-----	72.50 Pts.	620 Pts.	1	2	D	11	140		
148	LORENZA IRIZAR UBILLOS VDA MIGUEL	G	81	4-JUNIO-1892	6.00 M <sup>2</sup>	6.90 M <sup>2</sup>	600 Pts.	345 Pts.	945 Pts.			D	L	58		
149	DOLORES BAYARRI MARCO	G	87	21-JUNIO-1892	3.00 M <sup>2</sup>	2.75 M <sup>2</sup>	300 Pts.	137.5 Pts.	437.5 Pts.	2	2	D	24	244		
150	DOLORES LIERN GARACH	G	96	20-JULIO-1892	4.50 M <sup>2</sup>	5.40 M <sup>2</sup>	450 Pts.	270 Pts.	720 Pts.	1	2	I	11	115		
151	FRANCISCO MOLINA	G	118	5-SEPTIEMBRE-1892	RENUNCIA A LA CONCESION POSTERIORMENTE											
152	JOSEFA ROCAFULL	G	119	7-SEPTIEMBRE-1892	RENUNCIA A LA CONCESION POSTERIORMENTE											
153	JOSE BATALLER COLAS	G	140	11-OCTUBRE-1892	4.50 M <sup>2</sup>	5.40 M <sup>2</sup>	450 Pts.	270 Pts.	720 Pts.	1	2	D	6	145		

PROYECTO Y PETICION PERMISO OBRAS			
LOCALIZACION A. MUNICIPAL			ARQUITECTO MAESTRO DE OBRAS
LEG	EXP	FECHA SOLICITUD	
G	39	4-ABRIL-1892	GERARDO ROIG GIMENO
G	113	22-AGOSTO-1892	ANTONIO FERRER GOMEZ
G	114	22-AGOSTO-1892	GERARDO ROIG GIMENO
G	82	4-JUNIO-1892	GERARDO ROIG GIMENO
			NO CONSTA NI NOMBRE ARQUITECTO, NI PLANO
H	60	12-JULIO-1893	ENRIQUE SEMPER BONDIA
G	120	10-SEPTIEMBRE-1892	ANTONIO FERRER GOMEZ
			RENUNCIA A LA CONCESION POSTERIORMENTE
H	44	20-MAYO-1893	ENRIQUE SEMPER BONDIA
			NO CONSTA NI NOMBRE ARQUITECTO, NI PLANO
H	92	2-OCTUBRE-1893	ENRIQUE SEMPER BONDIA
H	24	6-ABRIL-1893	GERARDO ROIG GIMENO
G	135	30-SEPTIEMBRE-1892	ANTONIO FERRER GOMEZ
G	155	17-OCTUBRE-1892	ANTONIO FERRER GOMEZ
			RENUNCIA A LA CONCESION POSTERIORMENTE
			RENUNCIA A LA CONCESION POSTERIORMENTE
H	40	2-MAYO-1893	ANTONIO MARTORELL TRILLES

81D	CONSTANTINO AMAT VERA	G	4	18-ENERO-1892	PRORROGA 6 MESES Y PLANOS								
93B	TADEO SANCHO	G	5	23-ENERO-1892	PRORROGA 6 MESES								
94B	JOSEFA SANCHO	G	5	23-ENERO-1892	PRORROGA 6 MESES								
92B	ANTONIO LLEO ABAD	G	5	23-ENERO-1892	PRORROGA 6 MESES								
91B	JOSE ATANASIO LLEO ABAD	G	5	23-ENERO-1892	PRORROGA 6 MESES								
131A	RAMON ORDAZ	G	85	11-JUNIO-1892	PETICION 1.60 M <sup>2</sup> SUBSUELO								
143A	RAMON ALTABAS	G	95	14-JULIO-1892	PETICION 2.65 M <sup>2</sup> SUBSUELO								
99A	MERCEDES SANCHO DE LEON	G	69	17-MAYO-1892	PETICION 4.00 M <sup>2</sup> SUBSUELO								
147A	JUAN B. BASTENECHEA OROLLO	H	104	16-OCTUBRE-1893	PERMUTA DEL 2º D 11 Cuad2 AL 2º D 11 Cuad1 + 72.50 Pts. AUMENTO SUBSUELO								

RESUMEN LEGAJOS

ARCHIVO HISTORICO MUNICIPAL

A 1.849 - 1.881  
C 1.887 - 1.888  
E 1.890 - 1.891  
G 1.892 - 1.892  
I 1.894 - 1.894  
K 1.893 - 1.900

B 1.882 - 1.887  
D 1.888 - 1.889  
F 1.891 - 1.891  
H 1.892 - 1.893  
J 1.891 - 1.892

1.894 - 1.896

ARCHIVO MODERNO MUNICIPAL

L 1.901 - 1.903  
N 1.906 - 1.909


M 1.904 - 1.905  
Ñ 1.910 - 1.913





ARQUITECTURA ECLÉCTICO FUNERARIA DE LA CIUDAD DE VALENCIA  
EL CEMENTERIO GENERAL DE VALENCIA

JORGE GIRBÉS PÉREZ



Nº	SOLICITUD PARCELA Y COMPRA													
	NOMBRE PROPIEDAD	LOCALIZACION A. MUNICIPAL			SUPERFICIE		PRECIO			SITUACION				
		LEG	EXP	FECHA SOLICITUD	SUELO	SUB	SUELO	SUBSUELO	TOTAL	CUA	SEC	D / I	PAR	MOD
154	PASCUAL LIERN GINER JAIME ROCA	H	169	10-NOVIEMBRE-1892	6.25 M <sup>2</sup>	1.00 M <sup>2</sup>	625 Pts.	50 Pts.	675 Pts.	2	2	D	21	237
155	JOSE TEJEDO MARTI	H	188	30-DICIEMBRE-1892	6.00 M <sup>2</sup>	6.90 M <sup>2</sup>	600 Pts.	345 Pts.	945 Pts.		1	I	II	2
156	JUAN BAUTISTA PLA APARISI	H	9	11-FEBRERO-1893	12.00 M <sup>2</sup>	-----	1200 Pts.	-----	1200 Pts.		1	I	25	25
157	MATILDE TORRES COLL	H	10	20-FEBRERO-1893	6.00 M <sup>2</sup>	6.90 M <sup>2</sup>	600 Pts.	345 Pts.	945 Pts.		1	I	a	14
158	MARIA CAÑETE FERRANDIS	H	17	13-MARZO-1893	6.00 M <sup>2</sup>	6.90 M <sup>2</sup>	600 Pts.	345 Pts.	945 Pts.		1	D	D	66
159	BIENVENIDO MARI MARTINEZ JOSE M <sup>a</sup> ARAIZ FURIO	H	21	24-MARZO-1893	6.00 M <sup>2</sup>	6.90 M <sup>2</sup>	600 Pts.	345 Pts.	945 Pts.		1	D	A	69
160	JOAQUIN IZQUIERDO IZQUIERDO	H	50	11-JUNIO-1893	RENUNCIA A LA CONCESION POSTERIORMENTE									
161	FRANCISCO FERNANDIS MARCO CARLOS ROSICH CASANOVA	H	54	30-JUNIO-1893	RENUNCIA A LA CONCESION POSTERIORMENTE									
162	MANUEL ARANDA ROMAN	H	70	18-AGOSTO-1893	12.00 M <sup>2</sup>	5.20 M <sup>2</sup>	1200 Pts.	310 Pts.	1510 Pts.		1	I	r	18
163	MARIANO PASCUAL BELTRAN	H	79	5-SEPTIEMBRE-1893	3.00 M <sup>2</sup>	3.00 M <sup>2</sup>	300 Pts.	150 Pts.	300 Pts.	2	2	D	12	227
164	ROSA JEREZ GARRIGUES	H	82	9-SEPTIEMBRE-1893	4.50 M <sup>2</sup>	5.40 M <sup>2</sup>	450 Pts.	320 Pts.	720 Pts.	1	2	D	7	144
165	VICENTE ESCOLANO CASTELLETS	H	84	15-SEPTIEMBRE-1893	4.50 M <sup>2</sup>	5.40 M <sup>2</sup>	450 Pts.	320 Pts.	720 Pts.	1	2	D	12	139
166	PASCUAL AGUILAR LARA	H	114	18-NOVIEMBRE-1893	3.00 M <sup>2</sup>	4.95 M <sup>2</sup>	300 Pts.	247.5 Pts.	547.5 Pts.	2	2	D	11	228
167	MARIA MIRA PERIS	H	120	21-DICIEMBRE-1893	4.50 M <sup>2</sup>	5.40 M <sup>2</sup>	450 Pts.	320 Pts.	720 Pts.	1	2	D	14	161
168	BERNARDO GARCIA MUSTIELES	H	121	29-DICIEMBRE-1893	4.00 M <sup>2</sup>	3.50 M <sup>2</sup>	400 Pts.	175 Pts.	575 Pts.		2	D	32	
169	ZAPADORES BOMBEROS (2)	H	122	10-NOVIEMBRE-1893	PERMUTA POR NUEVO SOLAR POR QUEDAR PEQUEÑO EL EXISTENTE					4	3	I		2

PROYECTO Y PETICION PERMISO OBRAS			
LOCALIZACION A. MUNICIPAL			ARQUITECTO MAESTRO DE OBRAS
LEG	EXP	FECHA SOLICITUD	
I	97	14-SEPTIEMBRE-1894	ENRIQUE SEMPER BONDIA
I	32	27-ABRIL-1894	ENRIQUE SEMPER BONDIA
H	62	20-JULIO-1893	ENRIQUE SEMPER BONDIA
H	37	29-ABRIL-1893	ANTONIO MARTORELL TRILLES
H	34	20-ABRIL-1893	ANTONIO MARTORELL TRILLES
I	7	28-FEBRERO-1894	ENRIQUE SEMPER BONDIA
			RENUNCIA A LA CONCESION POSTERIORMENTE
			RENUNCIA A LA CONCESION POSTERIORMENTE
H	80	6-SEPTIEMBRE-1893	ANTONIO MARTORELL TRILLES
H	91	2-OCTUBRE-1893	ENRIQUE SEMPER BONDIA
H	92	2-OCTUBRE-1893	ENRIQUE SEMPER BONDIA
I	27	3-ABRIL-1894	ENRIQUE SEMPER BONDIA
			NO CONSTA NI NOMBRE ARQUITECTO, NI PLANO
I	11	23-FEBRERO-1894	ENRIQUE SEMPER BONDIA
			NO CONSTA NI NOMBRE ARQUITECTO, NI PLANO
			NO CONSTA NI NOMBRE ARQUITECTO, NI PLANO

25A	FAMILIA LLOVERA	H	108	1-DICIEMBRE-1892	PETICION DE SUBSUELO (DENEGADA POR AYUNTAMIENTO)								
63A	VICENTE ESPERT Y CLIMENT	H	115	25-AGOSTO-1893	CAMBIO PROYECTO								
100A	JUAN PERALES FERRANDO	H	171	6-NOVIEMBRE-1893	PRORROGA TRES MESES COMIENZO								
116A	EDUARDO OROVAL	H	18	21-FEBRERO-1893	PRORROGA TRES MESES COMIENZO								
116B	EDUARDO OROVAL	H	19	21-FEBRERO-1893	MODIFICADO PROYECTO POR ANTONIO FERRER GOMEZ								
166A	PASCUAL AGUILAR LARA	H	104	16-OCTUBRE-1893	PERMUTA PARCELA AL 2º D 11 Y PROYECTO								

RESUMEN LEGAJOS

ARCHIVO HISTORICO MUNICIPAL

A	1.849 – 1.881	B	1.882 – 1.887
C	1.887 – 1.888	D	1.888 – 1.889
E	1.890 – 1.891	F	1.891 – 1.891
G	1.892 – 1.892	H	1.892 – 1.893
I	1.894 – 1.894	J	1.891 – 1.892
K	1.893 – 1.900		1.894 – 1.896

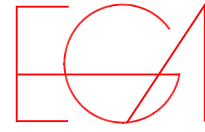
ARCHIVO MODERNO MUNICIPAL

L	1.901 – 1.903	M	1.904 – 1.905
N	1.906 – 1.909	N	1.910 – 1.913



ARQUITECTURA ECLÉCTICO FUNERARIA DE LA CIUDAD DE VALENCIA  
EL CEMENTERIO GENERAL DE VALENCIA

JORGE GIRBÉS PÉREZ



Nº	SOLICITUD PARCELA Y COMPRA													
	NOMBRE PROPIEDAD	LOCALIZACION A. MUNICIPAL			SUPERFICIE		PRECIO			SITUACION				
		LEG	EXP	FECHA SOLICITUD	SUELO	SUB	SUELO	SUBSUELO	TOTAL	CUA	SEC	D/I	PAR	MOD
170	JOSE BORRELL ROCA	I	148	6-DICIEMBRE-1894	4.50 M <sup>2</sup>	5.40 M <sup>2</sup>	450 Pts.	270 Pts.	720 Pts.	1	2	D	5	146
171	LAUREANO Y JOAQUIN PLA GALLARDO Y LUISA RAMS PUCHOL	I	143	29-NOVIEMBRE-1894	4.50 M <sup>2</sup>	5.40 M	450 Pts.	270 Pts.	720 Pts.	1	2	D	2	149
172	RAFAEL ANTIGA DEL SANZ CABALLERO	I	126	30-DICIEMBRE-1894	RENUNCIA A LA CONCESION POSTERIORMENTE									
173	FRANCISCO DE P. ORDEIG Y ORTEGA	I	130	3-NOVIEMBRE-1894	12.00 M <sup>2</sup>	5.20 M <sup>2</sup>	1200 Pts.	260 Pts.	1460 Pts.	1	1	I	p	19
174	LUIS ALCARAZ JARA	I	2	10-ENERO-1894	12.00 M <sup>2</sup>	13.00 M <sup>2</sup>	1200 Pts.	650 Pts.	1850 Pts.		1	D	R	73
175	CARMELITAS DESCALZAS	I	39	29-ENERO-1894	12.00 M <sup>2</sup> + 4.00M <sup>2</sup>	-----	0+ 400 Pts.	-----	400 Pts.	2	2	D	37	253
176	LEOPOLDO SEGUERA Y DIAZ DE RIBERA	I	5	29-ENERO-1894	38.50 M <sup>2</sup>	-----	3.850 Pts.	-----	3850 Pts.	1	1	I	3	55
177	MANUEL ARIZO RAMON	I	6	12-FEBRERO-1894	4.50 M <sup>2</sup>	5.40 M	450 Pts.	270 Pts.	720 Pts.	1	2	D	16	163
178	FRANCISCO GARCIA SAIZ	I	9	15-FEBRERO-1894	4.50 M <sup>2</sup>	5.40 M	450 Pts.	270 Pts.	720 Pts.	1	2	D	1	150
178A	FRANCISCO GARCIA SAIZ	I	103	6-OCTUBRE-1894	MODIFICADO PROYECTO ANTERIOR									
179	SILVESTRE SANCHIS SOLIVA	I	10	20-FEBRERO-1894	4.00 M <sup>2</sup>	-----	400 Pts.	-----	400 Pts.	2	2	D	33	248
180	SERAFIN Y MANUEL ROVIRA CAMPS	I	37	5-MAYO-1894	4.50 M <sup>2</sup>	5.40 M	450 Pts.	270 Pts.	720 Pts.	1	2	D	9	142
181	LINO REAL ESCRIBA	I	19	15-MARZO-1894	4.50 M <sup>2</sup>	5.40 M	450 Pts.	270 Pts.	720 Pts.	1	2	D	10	141
182	ANTONIO RIUTORT PONS	I	20	17-MARZO-1894	4.50 M <sup>2</sup>	5.40 M	450 Pts.	270 Pts.	720 Pts.	1	2	I	33	129
183	JOSE M <sup>o</sup> CERDA TOMAS para MANUEL MOLLA CERDA	I	31	23-ABRIL-1894	4.50 M <sup>2</sup>	5.40 M	450 Pts.	270 Pts.	720 Pts.	1	2	D	8	143
184	NICANOR RICO para REGIMIENTO DE CABALLERIA	I	43	22-MAYO-1894	6.00 M <sup>2</sup>	6.90 M <sup>2</sup>	600 Pts.	345 Pts.	945 Pts.		1	D	H	62
185	FRANCISCO PAU SIMO	I	62	26-MAYO-1894	31.27 M <sup>2</sup>	-----	3.127 Pts.	-----	3.127 Pts.		1	D	69"	91
186	MATEO BAILACH BAILACH	I	71	7-JULIO-1894	4.50 M <sup>2</sup>	5.40 M	450 Pts.	270 Pts.	720 Pts.	1	2	D	18	184
187	VICENTE SOYA MORETON RAMON LISONDO	I	77	11-JULIO-1894	4.50 M <sup>2</sup>	5.40 M	450 Pts.	270 Pts.	720 Pts.	1	2	D	17	164
188	ANTONIO LAZARO FERRER	I	86	14-AGOSTO-1894	12.00 M <sup>2</sup>	2.60 M <sup>2</sup>	1200 Pts.	130 Pts.	1330 Pts.		1	I	33	33
189	PEDRO LOPEZ ANTEQUERA ARACELI ESCRIVA TIMOTEO CALVO ESCRIVA	I	89	29-AGOSTO-1894	4.50 M <sup>2</sup>	5.40 M	450 Pts.	270 Pts.	720 Pts.	1	2	D	15	162
190	ANTONIO CONCEPCION LLUCH	I	99	25-SEPTIEMBRE-1894	6.00 M <sup>2</sup>	6.90 M <sup>2</sup>	600 Pts.	345 Pts.	945 Pts.		1	D	N	70
191	IGNACIA VILA VICENTE Vda. Jose Solano	I	145	1-DICIEMBRE-1894	6.00 M <sup>2</sup>	6.90 M <sup>2</sup>	600 Pts.	345 Pts.	945 Pts.		1	D	P	71
192	FRANCISCO MARCO MORENO			14-OCTUBRE-1893	-----	-----	-----	-----	720 Pts.	1	2	D		160
193	JOSE COLOMINA DE LA ENCINA			30-ENERO-1894	-----	-----	-----	-----		2	2	D		247

PROYECTO Y PETICION PERMISO OBRAS			
LOCALIZACION A. MUNICIPAL			ARQUITECTO MAESTRO DE OBRAS
LEG	EXP	FECHA SOLICITUD	
J	43	31-MARZO-1895	GERARDO ROIG GIMENO
			NO CONSTA NI NOMBRE ARQUITECTO, NI PLANO
			RENUNCIA A LA CONCESION POSTERIORMENTE
J	91	18-JULIO-1895	JOSE MARIA MANUEL CORTINA PEREZ
I	18	7-MARZO-1894	ANTONIO MARTORELL TRILLES
I	49	10-MAYO-1894	JOAQUIN MARIA BELDA IBANEZ
I	38	8-MAYO-1894	ANTONIO FERRER GOMEZ
I	28	9-ABRIL-1894	ENRIQUE SEMPER BONDIA
I	40	20-ABRIL-1894	GERARDO ROIG GIMENO
I	103	6-OCTUBRE-1894	GERARDO ROIG GIMENO
I	92	31-AGOSTO-1894	ENRIQUE SEMPER BONDIA
I	66	16-JUNIO-1894	GERARDO ROIG GIMENO
I	46	18-MAYO-1894	ENRIQUE SEMPER BONDIA
I	93	31-AGOSTO-1894	GERARDO ROIG GIMENO
I	64	13-JUNIO-1894	ENRIQUE SEMPER BONDIA
I	76	8-JULIO-1894	JOSE MARIA MANUEL CORTINA PEREZ
J	90	7-AGOSTO-1895	GERARDO ROIG GIMENO
I	90	31-AGOSTO-1894	GERARDO ROIG GIMENO
I	83	20-JULIO-1894	GERARDO ROIG GIMENO
I	139	10-NOVIEMBRE-1894	GERARDO ROIG GIMENO
I	129	30-OCTUBRE-1894	JOSE CALVO TOMAS
I	152	20-DICIEMBRE-1894	JOAQUIN MARIA ARNAU MARIMON
I	155	31-DICIEMBRE-1894	JOSE MARIA MANUEL CORTINA PEREZ
I	3	18-ENERO-1894	ENRIQUE SEMPER BONDIA
I	12	23-FEBRERO-1894	ENRIQUE SEMPER BONDIA

¿?	HERMANITAS DE LOS POBRES	I	9	14-MAYO-1894	PERMUTA A 19 1ª I
117A	ANDRES FERRER BALLESTER	I	14	1-MARZO-1894	PERMUTA DEL 20 2ª I AL n 1ª I
149A	DOLORES BAYARRI MARCO	I	96	12-SEPTIEMBRE-1894	PRORROGA 1 AÑO
178A	FRANCISCO GARCIA SAIZ	I	103	6-OCTUBRE-1894	MODIFICADO DEL PROYECTO DEL 20-4-94

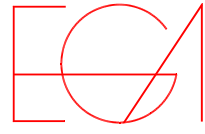
RESUMEN LEGAJOS  
ARCHIVO HISTORICO MUNICIPAL  
A 1.849 - 1.881  
C 1.887 - 1.888  
E 1.890 - 1.891  
G 1.892 - 1.892  
I 1.894 - 1.894  
K 1.893 - 1.900  
ARCHIVO MODERNO MUNICIPAL  
L 1.901 - 1.903  
N 1.906 - 1.909

B 1.882 - 1.887  
D 1.888 - 1.889  
F 1.891 - 1.891  
H 1.892 - 1.893  
J 1.891 - 1.892  
M 1.904 - 1.905  
N 1.910 - 1.913

1.894 - 1.896



ARQUITECTURA ECLÉCTICO FUNERARIA DE LA CIUDAD DE VALENCIA  
EL CEMENTERIO GENERAL DE VALENCIA



JORGE GIRBÉS PÉREZ

Nº	SOLICITUD PARCELA Y COMPRA									PROYECTO Y PETICION PERMISO OBRAS								
	NOMBRE PROPIEDAD	LOCALIZACION A. MUNICIPAL			SUPERFICIE		PRECIO			SITUACION					ARQUITECTO MAESTRO DE OBRAS			
LEG		EXP	FECHA SOLICITUD	SUELO	SUB	SUELO	SUBSUELO	TOTAL	CUA	SEC	D/I	PAR	MOD	LEG		EXP	FECHA SOLICITUD	
194	JOAQUINA CHIVA SELVA	J	17	26-ENERO-1895	4.50 M²	5.40 M²	450 Pts.	270 Pts.	720 Pts.	1	2	D	4	147	J	106	8-DICIEMBRE-1895	ANTONIO MARTORELL TRILLES
195	TELESORO VIÑES GARCIA LEON IBAÑEZ VALERO	J	31	8-MARZO-1895	4.50 M²	5.40 M²	450 Pts.	270 Pts.	720 Pts.	1	2	D	3	148	J	45	20-JULIO-1896	RAFAEL MARTINEZ ZAPATERO
196	EUGENIO BURRIEL GISBERT	J	32	29-ENERO-1895	6.00 M²	6.90 M²	600 Pts.	345 Pts. - NICHOS	445 Pts.		1	I	r	17				NO CONSTA NI NOMBRE ARQUITECTO, NI PLANO
197	LAUREANO PLA GALLARDO	J	37	16-MARZO-1895	4.50 M²	5.40 M²	450 Pts.	270 Pts. - NICHOS	495 Pts.	1	2	D	2	149	J	11	17-ENERO-1895	ANTONIO MARTORELL TRILLES
198	JOSE ROMERO BONET	J	40	23-MARZO-1895	6.00 M²	6.90 M²	600 Pts.	345 Pts.	945 Pts.		1	I	h	7	J	38	5-MARZO-1896	GERARDO ROIG GIMENO
199	VENTURA DE GRACIA FERNANDEZ	J	42	1-ABRIL-1895	6.00 M²	6.90 M²	600 Pts.	345 Pts.	945 Pts.		1	I	g	8	J	41	9-ABRIL-1896	JOSE MARIA MANUEL CORTINA PEREZ
200	RAFAEL MONTERDE Y MANGAS	J	44	9-ABRIL-1895	100.00 M²	-----	10000 Pts. - NICHOS	-----	9667,50 Pts.		1	D	62	99	J	91	18-JULIO-1895	JOSE MARIA MANUEL CORTINA PEREZ
201	FLORENTINA MENA MARQUEZ	J	47	25-ABRIL-1895	12.00 M²	5.20 M²	1200 Pts.	260 Pts.	1460 Pts.		1	D	36	76	J	66	22-AGOSTO-1896	GERARDO ROIG GIMENO
202	RAFAEL ANTIGA DEL SAZ CABALLERO	J	54	4-ABRIL-1895	6.00 M²	6.90 M²	600 Pts.	345 Pts. - NICHOS	105.50 Pts.		1	D	R	72	J	168	27-DICIEMBRE-1895	JOAQUIN MARIA BELDA IBAÑEZ
203	JUANA AROLAS CARRUANA	J	60	13-MARZO-1895	6.00 M²	6.90 M²	600 Pts.	345 Pts.	945 Pts.		1	I	p	16	J	63	17-ABRIL-1896	ENRIQUE SEMPER BONDIA
204	JUAN BAUTISTA CARBONELL RUIZ	J	76	22-JUNIO-1895	4.50 M²	5.40 M²	450 Pts.	270 Pts.	720 Pts.	1	2	D	24	174	J	54	15-OCTUBRE-1896	GERARDO ROIG GIMENO
205	FILIBERTO ZARAGOZA CALVO	J	84	8-JULIO-1895	4.50 M²	5.40 M²	450 Pts.	270 Pts.	720 Pts.	1	2	D	19	179	J	87	12-JULIO-1895	GERARDO ROIG GIMENO
206	AGUSTIN BORREDA GINER	J	85	10-JULIO-1895	4.50 M²	5.40 M²	450 Pts.	270 Pts.	720 Pts.	1	2	D	20	178	J	97	12-AGOSTO-1895	GERARDO ROIG GIMENO
207	JOAQUINA CHAPA CASANS Vda. Jose Mellado e Hijos	J	86	12-JULIO-1895	6.00 M²	6.90 M²	600 Pts.	345 Pts. - NICHOS	420 Pts.		1	D	B	68	J	116	30-SEPTIEMBRE-1895	ANTONIO MARTORELL TRILLES
208	MERCEDES BARTUAL VICENTA ADAM	J	88	16-JULIO-1895	12.00 M²	5.20 M²	1200 Pts.	260 Pts.	1460 Pts.		1	D	38	77	J	111	26-SEPTIEMBRE-1895	JOSE MARIA MANUEL CORTINA PEREZ
209	MIGUEL GOMEZ PROSPER	J	110	20-AGOSTO-1895	12.00 M²	-----	1200 Pts.	-----	1.200 Pts.		1	I	n'	20	J	36	16-ENERO-1896	JOAQUIN MARIA ARNAU MARIMON
210	RAMONA GOMEZ BRULL	J	115	5-OCTUBRE-1895	6.00 M²	6.90 M²	600 Pts.	345 Pts. - NICHOS	301.67 Pts.		1	D	G	63	J	149	19-OCTUBRE-1895	GERARDO ROIG GIMENO
211	ADELA KALBERMATTEN	J	117	7-OCTUBRE-1895	6.00 M²	6.90 M²	600 Pts.	345 Pts.	945 Pts.		1	D	F	64	J	148	19-OCTUBRE-1895	ANTONIO FERRER GOMEZ
212	LEONARDO SEMPERE RAFAEL JUAN	J	150	5-NOVIEMBRE-1895	4.50 M²	5.40 M²	450 Pts.	270 Pts.	720 Pts.	1	2	D	23	175	J	52	6-NOVIEMBRE-1896	JOSE MARIA FUSTER ROCA (M.O.)
213	JUAN BTA. CASTAGNE JULIA SALA Vda de PI	J	162	15-NOVIEMBRE-1895	4.50 M²	5.40 M²	450 Pts.	270 Pts. - NICHOS	237 Pts.	1	2	D	22	176	J	163	10-DICIEMBRE-1895	GERARDO ROIG GIMENO
214	COMPANIA DE JESUS	J	2	10-ENERO-1896	67.00 M²	-----	6700 Pts. - NICHOS	-----	4.879 Pts.		1	I	15	43	J	46	4-AGOSTO-1896	JOSE ZACARIAS CAMAÑA LAYMON
215	ANTONIO BUSTAMANTE FULLANA	J	3	23-ENERO-1896	4.50 M²	5.40 M²	450 Pts.	270 Pts. - NICHOS	120.50 Pts.	1	2	D		177	J	42	30-ABRIL-1896	GERARDO ROIG GIMENO
216	RAMONA MARTINEZ GARCIA Vda BIGNÉ	J	4	29-ENERO-1896	4.50 M²	5.40 M²	450 Pts.	270 Pts.	720 Pts.	1	2	D		180	J	68	26-MAYO-1896	ANTONIO FERRER GOMEZ
217	JUAN DOMINGO BLASCO	J	5	3-FEBRERO-1896	12.00 M²	5.20 M²	1200 Pts.	260 Pts. - NICHOS	810 Pts.		1	D		82	J	43	30-ABRIL-1896	GERARDO ROIG GIMENO
218	MANUEL RIOS OLMOS	J	6	27-FEBRERO-1896	4.50 M²	5.40 M²	450 Pts.	270 Pts.	720 Pts.	1	2	D		169	J	39	16-MARZO-1896	JOSE MARIA MANUEL CORTINA PEREZ
219	CARMELO SANCHEZ LAVIÑA	J	7	25-FEBRERO-1896	6.00 M²	6.90 M²	600 Pts.	345 Pts. - NICHOS	745 Pts.		1	D		65	J	60	26-JUNIO-1896	GERARDO ROIG GIMENO
220	AMPARO REAL SOLER	J	8	5-MAYO-1896	4.50 M²	5.40 M²	450 Pts.	270 Pts.	720 Pts.	1	2	D		170	J	44	26-JUNIO-1896	GERARDO ROIG GIMENO
221	MARIA DESAMPARADOS QUINZA BERGON	J	9	17-FEBRERO-1896	6.00 M²	6.90 M²	600 Pts.	345 Pts. - NICHOS	445 Pts.		1	D		67	J	40	30-MARZO-1896	JOSE MARIA MANUEL CORTINA PEREZ
222	VICTORIA AQUAREDA ARAHUETE	J	10	9-MAYO-1896	4.50 M²	5.40 M²	450 Pts.	270 Pts.	720 Pts.	1	2	D		168				CONSTRUIDO , NO ARQUITECTO, NI PLANO
223	FEDERICO PEREZ REDONDO	J	11	8-MAYO-1896	4.50 M²	5.40 M²	450 Pts.	270 Pts.	720 Pts.	1	2	D		182				CONSTRUIDO , NO ARQUITECTO, NI PLANO
224	JOSE ROMERO ROIG PILAR BERNAT LOZANO	J	12	2-JUNIO	4.50 M²	5.40 M²	450 Pts.	270 Pts. - NICHOS	103.34 Pts.	1	2	D		152	J	62	5-OCTUBRE-1896	GERARDO ROIG GIMENO
225	ANTONIO MARTIN ECHEVESTE para JOSE MARTIN	J	13	23-JUNIO-1896	4.50 M²	5.40 M²	450 Pts.	270 Pts.	720 Pts.	1	2	D		172	J	47	23-DICIEMBRE-1896	JOSE MARIA MANUEL CORTINA PEREZ
226	EFREN BELTRAN CALPE	J	14	25-JUNIO-1896	4.50 M²	5.40 M²	450 Pts.	270 Pts. - NICHOS	25 Pts.	1	2	D		171	J	55	14-OCTUBRE-1896	ANTONIO FERRER GOMEZ
227	VICENTE PUCHOL Y SARTHOU	J	15	2-JULIO-1896	42.00 M²	-----	4200 Pts. - NICHOS	-----	3218 Pts.	1	2	D		155	J	58	23-SEPTIEMBRE-1896	JOSE MARIA MANUEL CORTINA PEREZ
228	VICENTE MARCO FERNANDEZ	J	16	16-JUNIO-1896	6.00 M²	6.90 M²	600 Pts.	345 Pts. - NICHOS	1950 Pts.		1	D		59	J	49	7-DICIEMBRE-1896	GERARDO ROIG GIMENO
229	VICENTE RODRIGUEZ DE LA ENCINA Bar. Sta.Barbara	J	17	23-JULIO-1896	6.00 M²	14.26 M²	600 Pts.	713 Pts.	1313 Pts.		1	I	f	9	K	35	22-SEPTIEMBRE-1899	VICENTE BOCHONS LLORENTE (M.O.)
230	RICARDO DE BRUGADA Y ROS	J	18	13-JULIO-1896	6.00 M²	6.90	600 Pts.	345 Pts. - NICHOS	282.50 Pts.		1	I		13				CONSTRUIDO , NO ARQUITECTO, NI PLANO
231	JUAN LUBAT	J	19	21-JULIO-1896	4.50 M²	5.40 M²	450 Pts.	270 Pts.	720 Pts.	1	2	D		159	J	61	30-AGOSTO-1896	GERARDO ROIG GIMENO
232	MERCEDES FEO GARCIA	J	20	20-JULIO-1896	4.50	5.40 M²	450 Pts.	270 Pts.	720 Pts.	1	2	D		166				CONSTRUIDO , NO ARQUITECTO, NI PLANO
233	VICENTA TARAZONA BLANCH Vda Romaguera	J	21	16-JULIO-1896	12.00 M²	5.20 M²	1200 Pts.	260 Pts. - NICHOS	797.50 Pts.		1	D		78				CONSTRUIDO , NO ARQUITECTO, NI PLANO
234	JOSE SERRA POIMARTILE	J	22	23-DICIEMBRE-1896	4.50 M²	5.40 M²	450 Pts.	270 Pts.	720 Pts.	1	2	D		157				CONSTRUIDO , NO ARQUITECTO, NI PLANO
235	CARMEN ROS CIURANA	J	24	4-DICIEMBRE-1896	6.00 M²	6.90 M²	600 Pts.	345 Pts.	945 Pts.		1	I	l	3				NO CONSTA NI NOMBRE ARQUITECTO, NI PLANO
236	FRANCISCO OYANGUREN HOYUELA	J	25	4-DICIEMBRE-1896	6.00 M²	6.90 M²	600 Pts.	345 Pts. - NICHOS	678.34 Pts.		1	I		12				NO CONSTA NI NOMBRE ARQUITECTO, NI PLANO
237	MARIANO PEREZ AUSINA	J	26	4-NOVIEMBRE-1896	4.50 M²	5.40 M²	450 Pts.	270 Pts. - NICHOS	38 Pts.	1	2	D		158	J	48	11-DICIEMBRE-1896	VICENTE BOCHONS LLORENTE (M.O.)
238	VICENTE SUAY VILLANUEVA	J	27	14-OCTUBRE-1896	4.50 M²	5.40 M²	450 Pts.	270 Pts.	720 Pts.	1	2	D		156	J	51	23-NOVIEMBRE-1896	JOSE MARIA MANUEL CORTINA PEREZ
239	ESTEBAN MARTINEZ BORONAT	J	30	18-AGOSTO-1896	12.00 M²	5.20 M²	1200 Pts.	260 Pts.	1460 Pts.		1	D		83				CONSTRUIDO , NO ARQUITECTO, NI PLANO

RESUMEN LEGAJOS

ARCHIVO HISTORICO MUNICIPAL

A	1.849 – 1.881	B	1.882 – 1.887
C	1.887 – 1.888	D	1.888 – 1.889
E	1.890 – 1.891	F	1.891 – 1.891
G	1.892 – 1.892	H	1.892 – 1.893
I	1.894 – 1.894	J	1.891 – 1.892
K	1.893 – 1.900		1.894 – 1.896


ARCHIVO MODERNO MUNICIPAL

L	1.901 – 1.903	M	1.904 – 1.905
N	1.906 – 1.909	N	1.910 – 1.913



ARQUITECTURA ECLÉCTICO FUNERARIA DE LA CIUDAD DE VALENCIA  
EL CEMENTERIO GENERAL DE VALENCIA

JORGE GIRBÉS PÉREZ



Nº	SOLICITUD PARCELA Y COMPRA										SITUACION				
	NOMBRE PROPIEDAD	LOCALIZACION A. MUNICIPAL			SUPERFICIE		PRECIO			CUA	SEC	D/I	PAR	MOD	
		LEG	EXP	FECHA SOLICITUD	SUELO	SUB	SUELO	SUBSUELO	TOTAL						
240	CONSUELO LLOVET MATEU Vda. Martinez	J	31	18-AGOSTO-1896	12.00 M <sup>2</sup>	5.20 M <sup>2</sup>	1200 Pts.	260 Pts.	1460 Pts.		1	D		84	
241	VICENTE SANCHO-TELLO BURGUETE	J	64	5-NOVIEMBRE-1896	6.00 M <sup>2</sup>	6.90 M <sup>2</sup>	600 Pts.	345 Pts. - NICHOS	345.50 Pts.		1	D		60	
242	PEREZ Y HERMANO	J	65	19-MAYO-1896	6.00 M <sup>2</sup>	6.90 M <sup>2</sup>	600 Pts.	345 Pts.	945 Pts.		1	D		61	
243	AGUSTIN GRIMA TORRES	J	69	19-ABRIL-1896	4.50 M <sup>2</sup>	5.40 M <sup>2</sup>	450 Pts.	270 Pts.	720 Pts.	1	2	D		181	
244	FRANCISCO DE P. GRAS	J	67	4-JUNIO-1895			gratuito	gratuito	gratuito		1	I	m	1	

PROYECTO Y PETICION PERMISO OBRAS			
LOCALIZACION A. MUNICIPAL			ARQUITECTO MAESTRO DE OBRAS
LEG	EXP	FECHA SOLICITUD	
			CONSTRUIDO , NO ARQUITECTO, NI PLANO
<b>K</b>	<b>30</b>	<b>22-MARZO-1899</b>	JOSE MARIA MANUEL CORTINA PEREZ
			CONSTRUIDO , NO ARQUITECTO, NI PLANO
			NO CONSTA NI NOMBRE ARQUITECTO, NI PLANO
J	67	4-JUNIO-1895	ANTONIO FERRER GOMEZ

205A	Vda. De FILIBERTO ZARAGOZA CALVO	J	157	22-NOVIEMBRE-1895			CAMBIO PROYECTO							
206A	AGUSTIN BORREDA GINER	J	37	17-FEBRERO-1896			CAMBIO PROYECTO							
154A	PASCUAL LIERN JAIME ROCA	J	138	11-NOVIEMBRE-1984			PIDEN MAS SUBSUELO 1.00 M <sup>2</sup>							
201A	FLORENTINA MENA MARQUEZ	J	102	2-AGOSTO-1895			PIDEN MAS SUBSUELO 4.80 M <sup>2</sup>							
149B	DOLORES BAYARRI MARCO	J	32	21-DICIEMBRE-1896			PRORROGA UN AÑO							
129A	PEREGRIN VALLS CABALLER	J	34	5-FEBRERO-1896			PRORROGA UN AÑO							
209A	MIGUEL GOMEZ PROSPER	J	36	16-ENERO-1896			+ 4.50 M <sup>2</sup> SUBSUELO							

J	157	19-OCTUBRE-1895	GERARDO ROIG GIMENO
J	37	17-FEBRERO-1896	GERARDO ROIG GIMENO

RESUMEN LEGAJOS

ARCHIVO HISTORICO MUNICIPAL

A	1.849 – 1.881	B	1.882 – 1.887
C	1.887 – 1.888	D	1.888 – 1.889
E	1.890 – 1.891	F	1.891 – 1.891
G	1.892 – 1.892	H	1.892 – 1.893
I	1.894 – 1.894	J	1.891 – 1.892
K	1.893 – 1.900		1.894 – 1.896

ARCHIVO MODERNO MUNICIPAL

L	1.901 – 1.903	M	1.904 – 1.905
N	1.906 – 1.909	N	1.910 – 1.913








ARQUITECTURA ECLÉCTICO FUNERARIA DE LA CIUDAD DE VALENCIA  
EL CEMENTERIO GENERAL DE VALENCIA

JORGE GIRBÉS PÉREZ



Nº	SOLICITUD PARCELA Y COMPRA												
	NOMBRE PROPIEDAD	LOCALIZACION A. MUNICIPAL			SUPERFICIE		PRECIO			SITUACION			
		LEG	EXP	FECHA SOLICITUD	SUELO	SUB	SUELO	SUBSUELO	TOTAL	CUA	SEC	D/I	PAR
346	VICENTE APARICI							628.50 Pts	1	3	1		317
347	FERNANDO Y SALVADOR PROSPER							1.050 Pts	1	3	1		319
348	EDUARDO ESCALANTE							1.027.50 Pts	1	3	1		322
349	LUIS COLOMINA BATURONY							631.50 Pts		1	1		260
350	MIGUEL MIRA BARBERA							1500 Pts	3	3	1		399
351	VICENTE BORRAS ALMIÑANA							1500 Pts	4	3	1		379

PROYECTO Y PETICION PERMISO OBRAS			
LOCALIZACION A. MUNICIPAL			ARQUITECTO MAESTRO DE OBRAS
LEG	EXP	FECHA SOLICITUD	
L	12	12-MARZO-1903	ANTONIO FERRER GOMEZ
L	15	20-MAYO-1903	FERNANDO PROSPER GONZALEZ (M.O.)
L	17	13-SEPTIEMBRE-1903	GERARDO ROIG GIMENO
L	21	31-DICIEMBRE-1903	VICENTE BOCHONS LLORENTE (M.O.)
L	22	21-DICIEMBRE-1903	VICENTE CERDA (M.O.)
L	24	7-DICIEMBRE-1903	GERARDO ROIG GIMENO

33A	HIJAS DE LA CARIDAD DE SAN VICENTE DE PAUL	L	28	7-JUNIO-1902	PERMUTA DEL 219 AL 103 MAS 1000 Pts.
33B	HIJAS DE LA CARIDAD DE SAN VICENTE DE PAUL	N	17	14-DICIEMBRE-1907	DESISTEN DE LA PERMUTA DEL 219 AL 103
311A	JOSE ANTONIO NOGUERA	L	27	17-DICIEMBRE-1903	PERMUTA DEL 97A 1 D AL 97B 1 D, AUMENTO DE 1.375 Pts.

- \*- PARCELAS DE 1500 Ó 2000 PTS. DEFINIDAS POR EL AYUNTAMIENTO

RESUMEN LEGAJOS

ARCHIVO HISTORICO MUNICIPAL

A	1.849 – 1.881	B	1.882 – 1.887
C	1.887 – 1.888	D	1.888 – 1.889
E	1.890 – 1.891	F	1.891 – 1.891
G	1.892 – 1.892	H	1.892 – 1.893
I	1.894 – 1.894	J	1.891 – 1.892
K	1.893 – 1.900		1.894 – 1.896

ARCHIVO MODERNO MUNICIPAL

L	1.901 – 1.903	M	1.904 – 1.905
N	1.906 – 1.909	N	1.910 – 1.913

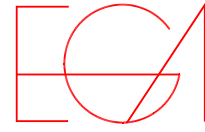






ARQUITECTURA ECLÉCTICO FUNERARIA DE LA CIUDAD DE VALENCIA  
EL CEMENTERIO GENERAL DE VALENCIA

JORGE GIRBÉS PÉREZ



Nº	SOLICITUD PARCELA Y COMPRA													
	NOMBRE PROPIEDAD	LOCALIZACION A. MUNICIPAL			SUPERFICIE		PRECIO			SITUACION				
		LEG	EXP	FECHA SOLICITUD	SUELO	SUB	SUELO	SUBSUELO	TOTAL	CUA	SEC	D / I	PAR	MOD
406	PASCUAL PALOS CAMBRA	N	1	20-ABRIL-1906	5.00 M <sup>2</sup>	2.50 M <sup>2</sup>	1000 Pts.	250 Pts. - NICHOS	725 Pts.	2	2	D		236D
407	JOSEFA KRAUSE	N	2	22-AGOSTO-1906	18.00 M <sup>2</sup>	7.50 M <sup>2</sup>	3600 Pts.	750 Pts.	4350 Pts.	1	3	I		118
408	SANTIAGO GARCIA CLAVERO	N	3	29-AGOSTO-1906	38.50 M <sup>2</sup>	2.75 M <sup>2</sup>	7700 Pts.	275 Pts.	7975 Pts.	1	3	I		119
409	ENRIQUE GONZALEZ MARTI	N	4	18-ENERO-1906	3.12 M <sup>2</sup>	8.70 M <sup>2</sup>	624 Pts.	870 Pts.	1494 Pts.	4	3	I		42
410	ISIDRO GIMENO PARDO GASPAR MARZAL ALAMAR	N	5	20-MARZO-1906	3.12 M <sup>2</sup>	8.70 M <sup>2</sup>	624 Pts.	870 Pts.	1494 Pts.	2	3	I		5
411	ENRIQUE MORAGUES MONCHO	N	23	20-NOVIEMBRE-1906	7.50 M <sup>2</sup>	5.80 M <sup>2</sup>	1500 Pts.	580 Pts. - NICHOS	2080 Pts.	1	3	I		120
412	FRANCISCO CABO GINER	N	1	31-ENERO-1907	5.00 M <sup>2</sup>	2.50 M <sup>2</sup>	1000 Pts.	250 Pts.	1250 Pts.	2	2	D		234D
413	MIGUEL CASTELLS CUBELLS	N	2	19-OCTUBRE-1907	3.12 M <sup>2</sup>	8.70 M <sup>2</sup>	624 Pts.	870 Pts.	1494 Pts.	1	3	I		84
414	CONCEPCION MONTESINOS Vda Estela	N	3	2-OCTUBRE-1907	3.12 M <sup>2</sup>	8.70 M <sup>2</sup>	624 Pts.	870 Pts.	1494 Pts.	1	3	I		91
415	ANTONIO MARTORELL TRILLES	N	14	10-OCTUBRE-1907	4.20 M <sup>2</sup>	9.84 M <sup>2</sup>	840 Pts.	984 Pts.	1824 Pts.	1	3	I		132M
416	JOSE ESTEVE CLAROS	N	4	27-ENERO-1908	3.12 M <sup>2</sup>	8.70 M <sup>2</sup>	624 Pts.	870 Pts. - NICHOS	1360.67 Pts.	1	3	I		85
417	FRANCISCO CANDELA ALAJARA	N	5	21-NOVIEMBRE-1908	3.12 M <sup>2</sup>	8.70 M <sup>2</sup>	624 Pts.	870 Pts.	1494 Pts.	1	3	I		86
418	Mª ANGELES FLORAN SANCHEZ Vda. Ubeda	N	6	13-MAYO-1908	3.12 M <sup>2</sup>	8.70 M <sup>2</sup>	624 Pts.	870 Pts.	1494 Pts.	4	3	I		57
419	PASCUAL BARBERAN SIGUENZA	N	8	29-DICIEMBRE-1908	12.00 M <sup>2</sup>	6.00 M <sup>2</sup>	2400 Pts.	600 Pts.	3000 Pts.	1	3	I		122
420	EDUARDO SALINAS	N	31	12-MAYO-1908	3.12 M <sup>2</sup>	8.70 M <sup>2</sup>	624 Pts.	870 Pts.	1494 Pts.	1	3	I		114
421	MARIA PERIS TORRES	N	32	10-ABRIL-1908			-*		2000 Pts	1	3	I		447
422	MANUEL PERIS FERRANDO	N	33	27-ENERO-1908	3.12 M <sup>2</sup>	8.70 M <sup>2</sup>	624 Pts.	870 Pts.	1494 Pts.	4	3	I		34
423	FRANCISCO MATEU PERIS	N	11	30-NOVIEMBRE-1909	3.12 M <sup>2</sup>	8.70 M <sup>2</sup>	624 Pts.	870 Pts.	1494 Pts.	4	3	I		36
424	JOSE COTINO ZAMORANO	N	12	30-NOVIEMBRE-1909	3.12 M <sup>2</sup>	8.70 M <sup>2</sup>	624 Pts.	870 Pts.	1494 Pts.	4	3	I		37
425	JOSE SERRA BORT	N	13	22-NOVIEMBRE-1909	3.12 M <sup>2</sup>	8.70 M <sup>2</sup>	624 Pts.	870 Pts.	1494 Pts.	1	3	I		87
426	ENRIQUE SANCHIS FABRA	N	16	4-MARZO-1909			-*		2000 Pts	1	3	I		338
427	ASCENSION CHAPA OLMOS	N	19	6-NOVIEMBRE-1909	3.12 M <sup>2</sup>	8.70 M <sup>2</sup>	624 Pts.	870 Pts.	1494 Pts.	1	3	I		90
428	LUIS FERRERES	N	20	25-OCTUBRE-1909			-*		2000 Pts.	1	3	I		446
429	ROSARIO PASTOR IGUAL						-*		2000 Pts	1	3	I		325
430	VICENTE VILA DIAZ para FCO. DOMINGO						-*		1500 Pts	2	3	I		358
431	JOSE NAVARRO MONROY						-*		2000 Pts	2	3	I		355
432	CONCEPCION CERVERA TORRES						-*		2000 Pts	2	3	I		351
433	ISABEL TARRASA VILLAR						-*		2000 Pts	4	3	I		385
434	VICENTE TELLO						-*		2000 Pts	2	3	I		354
435	MATILDE FERRANDO MASET						-*		2000 Pts	2	3	I		340
436	JOSE MELIAN GORRIS						-*		2000 Pts	1	3	I		333
437	AMPARO LLEO GINER						-*		2000 Pts	1	3	I		331
438	BUENAVENTURA MONCHOLI						-*		2000 Pts	2	3	I		341
439	CONCEPCION COLL. SIMON Vda. Bellver						-*		2000 Pts	1	3	I		339
440	PEDRO FERRIS ORTIZ						-*		2000 Pts	2	3	I		356
441	JUAN BONET GOMEZ						-*		2000 Pts	3	3	I		406
442	MANUEL DURA ARGENTE						-*		2000 Pts	1	3	I		334
443	JACINTA GUZMAN TARONCHER Y HERMANAS						-*		2000 Pts	1	3	I		335
444	FRANCISCO LAURENS						-*		635 Pts	2	3	I		342
445	LUIS CATALAN RODRIGUEZ						-*		2000 Pts	2	3	I		345
446	JUAN REQUENA SANCHEZ						-*		2000 Pts	4	3	I		389
447	RAMON GIL CERVERON						-*		818 Pts	3	3	I		397
448	JOSE SANCHO RUBIO						-*		2000 Pts	1	3	I		448
449	RELIGIOSAS ADORATRICES										1	I	38	38
450	JOSE BAYARRI FELIU						-*		2000 Pts	1	3	I		451
451	VICENTE FERRANDO						-*		1500 Pts	2	3	I		346
452	JUAN PIÑOL						-*		2000 Pts	2	3	I		347
453	JAIME FASELL						-*		2000 Pts	2	3	I		348
454	CASTO MERLE DE VARGAS						-*		2000 Pts	1	3	I		450
455	SIMEON FERRIOLS GIMENO						-*		2000 Pts	1	3	I		336
456	AUGUSTO MAYANS FAMILIA MAYANSY ESCOBEDO				3.12 M <sup>2</sup>	8.70 M <sup>2</sup>	624 Pts.	870 Pts.	1494 Pts.	4	3	I		38

PROYECTO Y PETICION PERMISO OBRAS			
LOCALIZACION A. MUNICIPAL			ARQUITECTO MAESTRO DE OBRAS
LEG	EXP	FECHA SOLICITUD	
N	8	9-JULIO-1906	VICENTE BOCHONS LLORENTE (M.O.)
N	19	30-MAYO-1908	JOSE MARIA MANUEL CORTINA PEREZ
			NO CONSTA NI NOMBRE ARQUITECTO, NI PLANO
N	12	28-FEBRERO-1906	VICENTE CERDA (M.O.)
N	10	20-ABRIL-1906	VICENTE BOCHONS LLORENTE (M.O.)
N	9	7-JUNIO-1907	MANUEL GARCIA SIERRA (M.O.)
N	7	30-MARZO-1907	MANUEL GARCIA SIERRA (M.O.)
N	15	5-MAYO-1908	ANTONIO MARTORELL TRILLES
N	17	24-ABRIL-1908	VICENTE CERDA (M.O.)
N	13	23-ENERO-1908	ANTONIO MARTORELL TRILLES
N	16	24-ABRIL-1908	JOSE GRANADA BALCELLS
N	3	3-FEBRERO-1909	MANUEL GARCIA SIERRA (M.O.)
N	2	6-MAYO-1909	MANUEL GARCIA SIERRA (M.O.)
N	4	12-ABRIL-1909	GERARDO ROIG GIMENO
N	18	14-JULIO-1908	GERARDO ROIG GIMENO
N	13	26-NOVIEMBRE-1910	MANUEL PERIS FERRANDO
N	14	20-MAYO-1908	MANUEL PERIS FERRANDO
N	11	7-ENERO-1910	RAFAEL MORENO LATORRE (M.O.)
N	10	7-ENERO-1910	RAFAEL MORENO LATORRE (M.O.)
			NO CONSTA NI NOMBRE ARQUITECTO, NI PLANO
			NO CONSTA NI NOMBRE ARQUITECTO, NI PLANO
N	9	18-FEBRERO-1910	MANUEL GARCIA SIERRA (M.O.)
N	26	9-ABRIL-1910	LUIS FERRERES SOLER
N	14	9-MAYO-1906	FRANCISCO ALMENAR QUINZA
N	15	6-MARZO-1906	MANUEL GARCIA SIERRA (M.O.)
N	16	1-MARZO-1906	VICENTE CERDA (M.O.)
N	17	12-JUNIO-1906	FRANCISCO ALMENAR QUINZA
N	18	11-JUNIO-1906	VICENTE CERDA (M.O.)
N	19	14-SEPTIEMBRE-1906	MANUEL GARCIA SIERRA (M.O.)
N	20	12-OCTUBRE-1906	VICENTE CERDA (M.O.)
N	21	22-OCTUBRE-1906	VICENTE CERDA (M.O.)
N	6	31-JULIO-1907	VICENTE CERDA (M.O.)
N	8	3-AGOSTO-1907	VICENTE CERDA (M.O.)
N	11	16-SEPTIEMBRE-1907	VICENTE CERDA (M.O.)
N	12	27-FEBRERO-1907	MANUEL GARCIA SIERRA (M.O.)
N	16	14-DICIEMBRE-1907	VICENTE CERDA (M.O.)
N	20	20-AGOSTO-1908	VICENTE CERDA (M.O.)
N	21	26-NOVIEMBRE-1908	VICENTE CERDA (M.O.)
N	22	26-MAYO-1908	MANUEL GARCIA SIERRA (M.O.)
N	23	2-JUNIO-1908	MANUEL GARCIA SIERRA (M.O.)
N	24	21-JULIO-1908	VICENTE CERDA (M.O.)
N	25	2-MARZO-1908	VICENTE CERDA (M.O.)
N	26	26-MARZO-1908	MANUEL GARCIA SIERRA (M.O.)
N	1	26-MARZO-1909	MANUEL GARCIA SIERRA (M.O.)
N	6	15-ENERO-1909	ADOLFO BUESO MALLOL (M.O.)
N	7	18-AGOSTO-1909	MANUEL GARCIA SIERRA (M.O.)
N	8	18-AGOSTO-1909	MANUEL GARCIA SIERRA (M.O.)
N	9	18-AGOSTO-1909	MANUEL GARCIA SIERRA (M.O.)
N	14	28-JULIO-1909	VICENTE CERDA (M.O.)
N	15	24-SEPTIEMBRE-1909	FRANCISCO ALMENAR QUINZA
N	7	20-JULIO-1906	ANTONIO MARTORELL TRILLES

411A	ENRIQUE MORAGUES MONCHO	N	7	17-AGOSTO-1908	AUMENTO 2.50 M <sup>2</sup> SUELO Y 1.30 M <sup>2</sup> SUBSUELO
------	-------------------------	---	---	----------------	--


- \*- PARCELAS DE 1500 Ó 2000 PTS. DEFINIDAS POR EL AYUNTAMIENTO

RESUMEN LEGAJOS			
ARCHIVO HISTORICO MUNICIPAL			
A	1.849 - 1.881	B	1.882 - 1.887
C	1.887 - 1.888	D	1.888 - 1.889
E	1.890 - 1.891	F	1.891 - 1.891
G	1.892 - 1.892	H	1.892 - 1.893
I	1.894 - 1.894	J	1.891 - 1.892
K	1.893 - 1.900		1.894 - 1.896
ARCHIVO MODERNO MUNICIPAL			
L	1.901 - 1.903	M	1.904 - 1.905
N	1.906 - 1.909	N	1.910 - 1.913



ARQUITECTURA ECLÉCTICO FUNERARIA DE LA CIUDAD DE VALENCIA  
EL CEMENTERIO GENERAL DE VALENCIA

JORGE GIRBÉS PÉREZ



Nº	SOLICITUD PARCELA Y COMPRA													
	NOMBRE PROPIEDAD	LOCALIZACION A. MUNICIPAL			SUPERFICIE		PRECIO			SITUACION				
		LEG	EXP	FECHA SOLICITUD	SUELO	SUB	SUELO	SUBSUELO	TOTAL	CUA	SEC	D/I	PAR	MOD
457	MANUEL GALINDO ESCUDER	Ñ	1	9-FEBRERO-1910	42.00 M <sup>2</sup>	3.00 M <sup>2</sup>	8400 Pts.	300 Pts.	8700 Pts.	1	3	I		121
458	JOSEFA MICO PEREZ	Ñ	2	3-ENERO-1910	6.00 M <sup>2</sup>	10.00 M <sup>2</sup>	1200 Pts.	1000 Pts.	2200 Pts.	1	3	I		131 J
459	CONSTANTINO GOMEZ REIG	Ñ	3	28-OCTUBRE-1910	5.00 M <sup>2</sup>	9.00 M <sup>2</sup>	1000 Pts.	900 Pts.	1900 Pts.	1	3	I		130 G
460	LUISA FERRER BLAT ALFONSO GONZALEZ FERRER LUIS FENOLLOSA GARCIA	Ñ	4	30-NOVIEMBRE-1910	5.00 M <sup>2</sup>	9.00 M <sup>2</sup>	1000 Pts.	900 Pts.	1900 Pts.	1	3	I		129 F
461	JUAN PONCE PORRES	Ñ	5	15-DICIEMBRE-1910	3.12 M <sup>2</sup>	8.70 M <sup>2</sup>	624 Pts.	870 Pts.	1494 Pts.	1	3	I		113

PROYECTO Y PETICION PERMISO OBRAS			
LOCALIZACION A. MUNICIPAL			ARQUITECTO MAESTRO DE OBRAS
LEG	EXP	FECHA SOLICITUD	
Ñ	12	12-JUNIO-1910	NO CONSTA NI NOMBRE ARQUITECTO, NI PLANO <b>LUIS FERRERES SOLER</b> NO CONSTA NI NOMBRE ARQUITECTO, NI PLANO
Ñ	11	25-FEBRERO-1911	<b>MANUEL GARCIA SIERRA (M.O.)</b>

AYUNTAMIENTO	Ñ	29	17-MAYO-1911	SE APRUEBA EL AUMENTO DE ALTURA DE PEQUEÑOS PANTEONES, DE 1.95 M A 2.20 M
--------------	---	----	--------------	---


RESUMEN LEGAJOS

ARCHIVO HISTORICO MUNICIPAL

A	1.849 – 1.881	B	1.882 – 1.887
C	1.887 – 1.888	D	1.888 – 1.889
E	1.890 – 1.891	F	1.891 – 1.891
G	1.892 – 1.892	H	1.892 – 1.893
I	1.894 – 1.894	J	1.891 – 1.892
K	1.893 – 1.900		1.894 – 1.896

ARCHIVO MODERNO MUNICIPAL

L	1.901 – 1.903	M	1.904 – 1.905
N	1.906 – 1.909	Ñ	1.910 – 1.913




**PANTEONES CONSTRUIDOS SIN DOCUMENTACION EN A.H.M. Ó A.M.M.,  
ORDENADOS POR SU SITUACION EN LA SECCION (DATOS DE LA SECCION  
CEMENTERIOS DEL AYUNTAMIENTO DE VALENCIA, PLAZA AMERICA)**

Nº	SOLICITUD PARCELA, COMPRA Y SITUACION							
	NOMBRE PROPIEDAD	FECHA CARTA PAGO	PRECIO TOTAL	SITUACION				
				CUA	SEC	D/I	PAR	MOD
462	VICENTE OLIAG MIRANDA	21-MAYO-1887	477.50 Pts		1	D		80
463	SALVADOR TORRES HIGON	10-SEPTIEMBRE-1897	1930 Pts		1	D		93
464	AMALIA BONASTRE Vda.Maestre	12-FEBRERO-1898	4500 Pts		1	D		105
465	MIGUEL CARBONELL TRULLET	5-MAYO-1897	747 Pts		1	D		286
466	EUSEBIO CARBONELL BRUGES	5-MAYO-1897	747 Pts		1	D		287
467	AGUEDA HERNANDEZ Vda. Brunenque	29-MAYO-1897	747 Pts		1	D		288
468	BALDOMERO DEU VALLS	5-JULIO-1897	747 Pts		1	D		289
469	JOSEFA BARTUAL Vda.Prefaci	25-ENERO-1898	92 Pts		1	D		290
470	HILARIO JUAN BABIERA	21-OCTUBRE-1898	747 Pts		1	D		291
471	JULIAN LOPEZ CHAVARRI	2-JULIO-1898	747 Pts		1	D		293
472	ROSA PUIG GRANA	17-FEBRERO-1898	747 Pts		1	D		294
473	RAFAEL PASTOR NICOLAS VELEZ	3-SEPTIEMBRE-1897	117 Pts		1	D		295
474	PEDRO PEIRO TRESCOLI	28-MAYO-1897	259.50 Pts		1	D		296
475	JOSE ESTELLES GADEA	4-JUNIO-1898	747 Pts		1	D		298
476	JOSE AZNAR DELGADO	13-FEBRERO-1893	611 Pts		1	I		4
477	PASCUAL Y FRANCISCO GIMENO	25-NOVIEMBRE-1897	101.67 Pts		1	I		5
478	RAMON AZNAR MARTI	26-JUNIO-1897	630 Pts		1	I		6
479	MATEO MUEDRA TRENCO	29-MARZO-1897	945 Pts		1	I		10
480	ENCARNACIÓN CARO Vda. Caballoseta	27-JULIO-1881			1	I		35
481	SIERVAS DE MARIA		gratis		1	I		36
482	HERMANAS DE LOS POBRES	28-MAYO-1894	gratis		1	I		37
483	PEDRO DAUDEN TOMASA ALTABA	14-MAYO-1897	597 Pts		1	I		255
484	EMILIO PASCUAL GARCIA	11-MAYO-1897	747 Pts		1	I		256
485	JOSE VILELLA CISCAR	5-MAYO-1897	447 Pts		1	I		257
486	JUAN BAUTISTA MARCO	6-JUNIO-1897	327 Pts		1	I		258
487	SALVADOR ROMEU GARAY	21-JUNIO-1897	331.50 Pts		1	I		259
488	PEDRO SALVADOR ALEGRE	14-JUNIO-1897	331 Pts		1	I		261
489	ANGELA MONFORTE ABRIL	11-MAYO-1897	631.50 Pts		1	I		262
490	TOMAS JIMENEZ SORIANO	14-MAYO-1897	1011.90 Pts		1	I		263
491	JOAQUIN VIGUER BLAT	18-NOVIEMBRE-1897	747 Pts		1	I		264
492	LUIS CERVERA MENDIGORO	10-SEPTIEMBRE-1897	297 Pts		1	I		265
493	VICENTE SOLIVES DIEZ	6-OCTUBRE-1897	747 Pts		1	I		266
494	GERMAN UBEDA BELLOT	1-MARZO-1898	247 Pts		1	I		269
495	CARMELO BAGUENA FENOLLOSA	4-JULIO-1898	747 Pts		1	I		270
496	JUAN FERRANDIS SORIANO	25-OCTUBRE-1897	747 Pts		1	I		271
497	JOSE VIDAL BUCHOLS	16-DICIEMBRE	747 Pts		1	I		275
498	FRANCISCO SOLER AGUSTIN SANZ	31-MARZO-1898	747 Pts		1	I		284
499	VICENTE CRUZANS ROMERO	13-ENERO-¿?	720 Pts	1	2	D		153
500	JOSE ARNAL GIMENO	18-NOVIEMBRE-1897	386.67 Pts	1	2	D		167
501	WALTERIO MORRIS MARTIN	22-JULIO-1898	1462 Pts	1	2	D		183
502	CANDIDO MAINO ROVIRA	13-ABRIL-1897	1050 Pts	2	2	D		238
503	MATILDE, MARIA Y LIDON IRCILON	20-MAYO-1889	300 Pts	2	2	I		195
504	CONGREGACION SACERDOTAL DE LA INMACULADA CONCEPCION (SACERDOTES POBRES)	1-ABRIL-1897	gratis	1	3	I		134
505	MANUEL ESTEVE PALAU	21-DICIEMBRE-1896	1500 Pts	1	3	I		309
506	JOSE HERRAIZ HERNANDEZ	4-ENERO-1897	1500 Pts	1	3	I		310
507	VICENTE VIÑERTA CASES	21-FEBRERO-1898	660 Pts	1	3	I		311
508	JULIANA CRISTOBAL MUÑOZ	4-MAYO-1898	818 Pts	1	3	I		312
509	JOAQUIN NAVARRO HERRERO	18-MAYO-1903	1500 Pts	1	3	I		321
510	VICENTA BORT PUCHADES	3-NOVIEMBRE-1904	2000 Pts	1	3	I		328
511	JOSE BENLLOCH E HIJOS	6-NOVIEMBRE-1909	2000 Pts	1	3	I		337
512	RAMON CEBRIA OLMOS	28-DICIEMBRE-1910	1035 Pts	1	3	I		444
513	Hered. BERNARDINO ALMELA TARRASO	28-DICIEMBRE-1910	1600 Pts	1	3	I		445
514	CONCEPCION GARCIA ROCA	19-OCTUBRE-1907	2000 Pts	1	3	I		449
515	ADELA GALINDO GRAFIA	7-FEBRERO-1910	2000 Pts	2	3	I		343
516	Vda. E Hijos RAFAEL MAESTRE TOVIA	30-OCTUBRE-1909	1500 Pts	2	3	I		344
517	CARMEN BOVI RAUSELL	18-ABRIL-1908	2000 Pts	2	3	I		349
518	JOSE MARIA BOVI MUÑOZ	14-DICIEMBRE-1906	1055 Pts	2	3	I		350
519	VICTORIA OLMOS BAU Vda. VALLS	30-DICIEMBRE-1903	1125 Pts	3	3	I		401
520	JOSE MARIA FUSTER TOMAS	16-AGOSTO-1910	2000 Pts	4	3	I		386
521	JOSEFA FERNANDEZ BLASCO	6-OCTUBRE-1910	2000 Pts	4	3	I		387
522	MANUEL GENOVES PEDRO GUILLEM	18-FEBRERO-1910	2000 Pts	4	3	I		388
523	LEON REVOL DESCALZO Y FAMILIA	24-NOVIEMBRE-1910	1090 Pts	4	3	I		390
524	JOSE GIMENO ANTONINO	15-NOVIEMBRE-1910	2000 Pts	4	3	I		391
525	FRANCISCO BRUGADA BENEYTO	9-NOVIEMBRE-1910	1225 Pts	4	3	I		392




**ARQUITECTURA ECLÉCTICO FUNERARIA DE LA CIUDAD DE VALENCIA  
EL CEMENTERIO GENERAL DE VALENCIA**

**JORGE GIRBÉS PÉREZ**



**CLASIFICACION DE PANTEONES POR  
ARQUITECTOS Y MAESTROS DE OBRA**



### FRANCISCO ALMENAR QUINZA

358	FELIPE ALBIOL GOMEZ	2	3	I		9
377	JOAQUIN REIG BIGNE	1	3	I		115
405	JOSE MONSERRAT SERIZOLA	4	3	I		382
432	CONCEPCION CERVERA TORRES	2	3	I		351
455	SIMEON FERRIOLS GIMENO	1	3	I		336
429	ROSARIO PASTOR IGUAL	1	3	I		325

### JOAQUIN MARIA ARNAU MARIMON

33	HIJAS DE LA CARIDAD DE SAN VTE. PAUL	2	2	D		219
40	RAMON ORTEGA	2	2	D	30	246
44	VICENTE ESCORIHUELA	2	2	I	31	215
57	DOLORES TOMAS DOLZ	2	2	D	6	222
58	SALVADOR OLIETE TUDELA	2	2	D	39	250
60	JUAN BAUTISTA Y JOAQUIN MONPO		1	D	93	90
80	MANUEL GALLENT BLASCO	2	2	D	9	225
107	ADELA AROLAS ESPLUGES	2	2	D	28	240
190	ANTONIO CONCEPCION LLUCH		1	D	N	70
209	MIGUEL GOMEZ PROSPER		1	I	n'	20
306	ISABEL CERDA PEÑAFIEL	2	3	I		14
378	MARIANO AMIGO		1	I		11
393	ELVIRA GORDILLO LLIBERAT	3	3	I		400

### JOAQUIN MARIA BELDA IBAÑEZ

18	SALVADOR CASTILLO MADROÑO	1	2	I		123
3B	INSTITUTO MEDICO VALENCIANO (2)					
23	JAVIER PAULINO Y ROSA RUATE		1	D	16	81
34	ENRIQUE VILLARROYA Y LLORENS	2	2	I		208
39	LUIS BADIA	2	2	D	5	218
56	ANTONIO LOPEZ GARCIA		1	I	4	54
65	HERMANOS TERCARIOS DE SAN FRANCISCO DE ASIS		1	D		109
84	EVARISTO FONS DIAZ para PEDRO BAZ MARTINEZ		1	I	9	49
108	HERMANAS CARMELITAS DE LA CARIDAD		1	D		74
175	CARMELITAS DESCALZAS	2	2	D	37	253
202	RAFAEL ANTIGA DEL SAZ CABALLERO		1	D	R	72

### JOAQUIN MARIA Y JOSE CALVO TOMAS

41	PASCUALA LAMIRANT Y PEREZ	2	2	D	31	251
----	---------------------------	---	---	---	----	-----

### JOSE CALVO TOMAS

16	CONDES DE PESTAGUA		2			
53	ANGELES GRAU Y TAMARIT (FAMILIA GIL DE AVALLE)		1	I	9	53
55	JUAN MARIANO Y SANZ	2	2	D	27	242
72	JOSE NAVARRO MOYA	2	2	D	25	245
85	MIGUEL COSTA ALEIXANDRE	2	2	D	10	229
121	VICENTE ROCAFULL	1	2	I	23	111
189	PEDRO LOPEZ ANTEQUERA ARACELI ESCRIVA TIMOTEO CALVO ESCRIVA	1	2	D	15	162

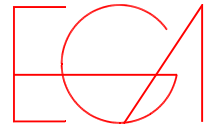
### JOSE ZACARIAS CAMAÑA LAYMON

3A	INSTITUTO MEDICO VALENCIANO (1)					
3C	INSTITUTO MEDICO VALENCIANO (3)					
9	FERNANDO IBAÑEZ		1	I		41
88	DOLORES PUCHADES MARTINEZ	2	2	D	23	239
105	PASCUAL PERIS PEREZ	2	2	D	14	230
214	COMPANIA DE JESUS		1	I	15	43
313A	ANDRES PRATS CEBRIAN	4	3	I		373



ARQUITECTURA ECLÉCTICO FUNERARIA DE LA CIUDAD DE VALENCIA  
EL CEMENTERIO GENERAL DE VALENCIA

JORGE GIRBÉS PÉREZ



**JOSE MARIA MANUEL CORTINA PEREZ**

173	FRANCISCO DE P. ORDEIG Y ORTEGA		1	I	p	19
184	NICANOR RICO para REGIMIENTO DE CABALLERIA		1	D	H	62
191	IGNACIA VILA VICENTE Vda. José Solano		1	D	P	71
199	VENTURA DE GRACIA FERNANDEZ		1	I	g	8
200	RAFAEL MONTERDE Y MANGAS		1	D	62	99
208	MERCEDES BARTUAL VICENTA ADAM		1	D	38	77
218	MANUEL RIOS OLMOS	1	2	D		169
221	MARIA DESAMPARADOS QUINZA BERGON		1	D		67
225	ANTONIO MARTIN ECHEVESTE para JOSE MARTIN	1	2	D		172
227	VICENTE PUCHOL Y SARTHOU	1	2	D		155
238	VICENTE SUAY VILLANUEVA	1	2	D		156
241	VICENTE SANCHO-TELLO BURGUETE		1	D		60
246	VICENTE MARZAL GRAFIADA		1	D		307
247	JUAN BTA. ALMENAR GIL		1	D		305
257	ANTONIO CORTINA GALLEGO		1	I		50
259	DOLORES CORTES VALERO Y Marquesa Fuente Sol		1	D		302
264	MIGUEL GIL MACIAN		1	I		283
273	JOSE IRANZO BARRUCHE		1	D		96
276	VICENTE CARAMBIA Y LAURA ESPERT FALCO	2	2	I		186
281	FRANCISCO REBOLLO ESTELLES		1	I		268
305	ANTONIO ESTOPIÑA MIÑANA	2	3	I		15
305A	ANTONIO ESTOPIÑA MIÑANA	2	3	I		15
320	ELISA BOLDUM CORELLANO	3	3	I		422
407	JOSEFA KRAUSE	1	3	I		118

**ANTONIO FERRER GOMEZ**

38	SDAD. FILANTROPICA DE VOLUNTARIOS VETERANOS DE LA LIBERTAD		1	D		108
49	JAIME TORRES MOLINER	2	2	I	19	203
62	JOSE MORALES Y CABRERA	2	2	I	12	197
68	VICENTE GOMEZ MONLEON	2	2	I	10	194
69	VALERIANO SANZ MARTINEZ	2	2	I	9	192
70	MIGUEL PUCHOL LORENTE (FAMILIA PUCHOL)	2	2	I	5	188
74	FELIX GOMEZ SANZ	2	2	I	23	207
75	JOSEFA OLMOS RICOS	2	2	I	6	190
81	CONSTANTINO AMAT VERA	1	2	I	24	122
82	MIGUEL LOPEZ TARIN	2	2	D	1	220
96	SEÑORES ROMA Y LOPEZ	2	2	D	18	236
98	MARIANA DE YANGUAS VELANDIA Vda. Langues Campo		1	I	30	30
100	JUAN PERALES Y FERRANDO	2	2	D	13	226
102	FEDERICO MATHON LOPEZ		1	D	46	86
104	DESAMPARADOS BELLVER Vda. Dr. Armet		1	I	29	29
114	PEDRO PUERTO CALATAYUD FRANCISCO ROYO MOLINS	1	2	I	24	127
116	EDUARDO OROVAL ORTEGA	1	2	I	18	130
116A	EDUARDO OROVAL ORTEGA	1	2	I	18	130
128	ANTONIA LABOUSIN	1	2	I	17	114
139	JOSEFA PLAZA MARTINEZ	1	2	I	19	113
144	RAMON ALTABAS FERRER		1	D	LL	57
149	DOLORES BAYARRI MARCO	2	2	D	24	244
150	DOLORES LIERN GARACH	1	2	I	11	115
176	LEOPOLDO SEGUERA Y DIAZ DE RIBERA	1	1	I	3	55
211	ADELA KALBERMATTEN		1	D	F	64
216	RAMONA MARTINEZ GARCIA Vda. BIGNE	1	2	D		180
226	EFREN BELTRAN CALPE	1	2	D		171
244	FRANCISCO DE P. GRAS		1	I	m	1
346	VICENTE APARICI	1	3	I		317
369	ELVIRA OÑATE ARIÑO Vda. Vte. Giner Muñoz		1	D		107A

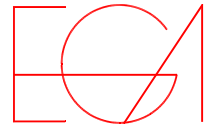
**LUIS FERRERES SOLER**

30	ANTONIO MARTIN ECHEVESTE		2	I		
43	RAMON ERENARO		1	I	28	40
45	FEDERICO SARAÑANA ESPEÑEZ	2	2	I	21	205
47	ESCOLASTICA BOIL PUCHADES	2	2	I	17	200
48	MIGUEL SALES JULIA	2	2	I	20	204
51	EDUARDO PEREZ TOUS	2	2	D	4	221
52	JULIAN MOYA PEREZ	2	2	I	16	201
54	HERMINIO RUBIO Y GUILLEN		1	D	47	87
61	CLEMENTINA PROSPER RAMOS	2	2	I	18	202
63	VICENTE ESPERT Y CLIMENT	2	2	I	4	189
64	BIENVENIDA PUCHADES ROYO ISABEL MARTINEZ PUCHADES	2	2	I	8	193



ARQUITECTURA ECLÉCTICO FUNERARIA DE LA CIUDAD DE VALENCIA  
EL CEMENTERIO GENERAL DE VALENCIA

JORGE GIRBÉS PÉREZ



71	ANTONIO AMBROS Y SANCHIS	2	2	I	1	185
77	JOSEFA BENEDITO PUIG	2	2	D	3	217
79	ENRIQUE FERRER RUBIO	2	2	I	19	199
83	VICENTE MARZAL FABRA	2	2	I	25	209
89	SALVADORA PIÑOL GOZALVO	2	2	D	20	234
90	RAFAEL BORRELL ROLANDO		2	D	36	
95	MANUEL CARBONELL ROCA	2	2	D	17	233
103	FRANCISCA FIOL Y SANAHUJA Vda. Comes	2	2	D	34	249
268	CARLOS CARBONELL para Marques Tremolar	1	2	D		173
289	COMUNIDAD DE HUERFANOS DESAMPARADOS		1	D		95
344	ANTONIO PINTO CODOÑER	3	3	I		416
391	HIJAS DE LA CARIDAD DE S. VTE. PAUL		1	D		103
428	LUIS FERRERES	1	3	I		446
458	JOSEFA MICO PEREZ	1	3	I		131 J

**JOSE GRANADA BALCELLS**

416	JOSE ESTEVE CLAROS	1	3	I		85
-----	--------------------	---	---	---	--	----

**RAMON LUCINI CALLEJO**

366	CONCEPCION MOLTO Vda. Cervera		1	D		309
-----	-------------------------------	--	---	---	--	-----

**RAFAEL MARTINEZ ZAPATERO**

195	TELESFORO VIÑES GARCIA LEON IBAÑEZ VALERO	1	2	D	3	148
-----	---	---	---	---	---	-----

**ANTONIO MARTORELL TRILLES**

17	JOSE PERIS Y VALERO		1	D		88
19	MARQUES DE COLOMINA		1	I		48
21	MANUEL MONTESINOS SACRISTAN	1	2	I		125
24	PADRES ESCOLAPIO		1	I		52
25	VICENTA CUBELLS (FAM. LLOVERA)		1	I		42
31	ALBERTO MONTAGUD Y BORRAS	2	2	I		213
32	REMEDIOS SALVADOR Vda. Quesada	2	2	I		211
35	FERNANDO GARCIA EMILIO SEGURA	2	2	I		216
42	CARLOS DUPUY DE LÔME		1	I	16	39
46	ANTONIA RODRIGUEZ DE VALCARCEL Vda. Jura Real		1	D	52	110
59	VICENTE ORTEGA CARBO MARIA SOLER TRINIDAD	2	2	I	30	214
73	LEANDRO SANCHEZ QUINTANAR		1	I	28	28
78	ANTONIO TATAY PEREZ	2	2	I	7	191
124	HERMANOS GARCIA SAYE	2	2	D	7	223
125	ANTONIO CORTINA FARINOS		1	D		56
136	ANACLETO GILABERT HERNANDEZ	1	2	I	5	120
137	JOSE FERNANDEZ FRANQUICIO DE LA VEGA	1	2	I	7	119
153	JOSE BATALLER COLAS	1	2	D	6	145
157	MATILDE TORRES COLL		1	I	a	14
158	MARIA CAÑETE FERRANDIS		1	D	D	66
162	MANUEL ARANDA ROMAN		1	I	r	18
174	LUIS ALCARAZ JARA		1	D	R	73
194	JOAQUINA CHIVA SELVA	1	2	D	4	147
197	LAUREANO PLA GALLARDO	1	2	D	2	149
207	JOAQUINA CHAPA CASANS Vda. José Mellado e Hijos		1	D	B	68
274	ANTONIO SUAREZ CHIGLIONI		1	I	34	34
280	JOSE PUIG JOSE MARTI		1	I		282
334	JOSEFA BANUS Vda. Setien	3	3	I		412
371	LUIS MORODER PEYRO		1	D		102DE
383	JUAN TORMO DE REVELLO	2	3	I		362
413	MIGUEL CASTELLS CUBELLS	1	3	I		84
415	ANTONIO MARTORELL TRILLES	1	3	I		132M
456	AUGUSTO MAYANS FAMILIA MAYANSY ESCOBEDO	4	3	I		38
248	LUIS ALBACAR TOURNIER		1	D		301
249	SALVADOR ALBACAR GIL		1	D		300

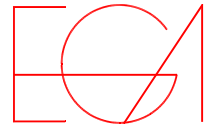
**SEBASTIAN MONLEON ESTELLES**

4	FRANCISCO DE LLANO Y JUAN WHITE					
13	FAMILIA VALLIER FOURRAT		1	D		94



ARQUITECTURA ECLÉCTICO FUNERARIA DE LA CIUDAD DE VALENCIA  
EL CEMENTERIO GENERAL DE VALENCIA

JORGE GIRBÉS PÉREZ



**SALVADOR MONMENEU ESCRIG**

5	FRANCISCO PUJALS Y SANTALO					
8	FAMILIA CARO ( MODIFICADO FRENTE)					
36	RAFAEL A. TAMARIT	2	2	I		206

**MANUEL PERIS FERRANDO**

421	MARIA PERIS TORRES	1	3	I		447
422	MANUEL PERIS FERRANDO	4	3	I		34

**GERARDO ROIG GIMENO**


357	JOSE MARTI BLAT	2	3	I		13
63A	VICENTE ESPERT Y CLIMENT	2	2	I	4	189
86	JOSE MORELLA CAYETANO	2	2	I	26	210
97	VICENTE FERRANDO RUBIO	2	2	D	38	254
101	JOAQUINA CORTES ALIAGA		1	I	26	26
106	LORENZO BLANCH ESCRIBA		2	I	3	
110	EDUARDO PEREZ PUJOL	1	2	I	14	132
111	LIBERATO NICOLAS PUCHOL	1	2	I	12	133
112	JOSEFA MUEDRA TRENCO Vda. Calabuig		1	D	35	75
113	JOAQUIN LATORRE BIELSA	1	2	I	22	128
115	SERAFIN GONZALEZ VERDUM	1	2	I	16	131
118	MANUEL CARRERAS GABIZO		1	I	31	31
123	RAFAEL CALDERON	1	2	I	2	138
127	AURELIO QUEROL CAMPOS para PEREGRINA CAMPOS CRESPO		1	I	11	46
130	JUAN IZQUIERDO ABAD	1	2	I	21	112
131	RAMON ORDAZ PARDO	2	2	I	13	196
132	CLEMENTE HERRERO BARBER JOSE MARIA TORRENT	1	2	I	10	134
133	EMILIO JULIAN CABRERA	2	2	D	8	224
138	DOMINGO GARCIA MOLES	1	2	I	3	121
140	CARMELO ARANDA LACARCEL	1	2	I	4	137
141	EDUARDO AULES PEREZ	1	2	I	9	118
148	LORENZA IRIZAR UBILLOS VDA MIGUEL		1	D	L	58
170	JOSE BORRELL ROCA	1	2	D	5	146
178	FRANCISCO GARCIA SAIZ	1	2	D	1	150
180	SERAFIN Y MANUEL ROVIRA CAMPS	1	2	D	9	142
182	ANTONIO RIUTORT PONS	1	2	I	33	129
185	FRANCISCO PAU SIMO		1	D	69"	91
186	MATEO BAILACH BAILACH	1	2	D	18	184
187	VICENTE SOYA MORETON RAMON LISONDO	1	2	D	17	164
188	ANTONIO LAZARO FERRER		1	I	33	33
198	JOSE ROMERO BONET		1	I	h	7
201	FLORENTINA MENA MARQUEZ		1	D	36	76
204	JUAN BAUTISTA CARBONELL RUIZ	1	2	D	24	174
205	FILIBERTO ZARAGOZA CALVO	1	2	D	19	179
206	AGUSTIN BORREDA GINER	1	2	D	20	178
210	RAMONA GOMEZ BRULL		1	D	G	63
213	JUAN BTA. CASTAGNE JULIA SALLA Vda. de PI	1	2	D	22	176
215	ANTONIO BUSTAMANTE FULLANA	1	2	D		177
217	JUAN DOMINGO BLASCO		1	D		82
219	CARMELO SANCHEZ LAVINA		1	D		65
220	AMPARO REAL SOLER	1	2	D		170
224	JOSE ROMERO ROIG PILAR BERNAT LOZANO	1	2	D		152
228	VICENTE MARCO FERNANDEZ		1	D		59
231	JUAN LUBAT	1	2	D		159
258	LEONARDO SANZ CASES		1	I		278
262	ROSA CONTRERAS GOMEZ CARMEN RODRIGUEZ CONTRERAS		1	I		281
263	MANUEL LLACER TRAMOYERES ENRIQUE PONS TRAMOYERES		1	I		280
269	PASCUAL CARRUANA CORTES	2	2	D		235
282	RICARDO SANCHIS SANCHO		1	D		297
283	FAMILIA MIRALLES		1	I		276
288	GUIDO CIALDINI	2	3	I		364
290	MARIANO IZQUIERDO PARRA	2	3	I		370
292	JOSE ELIAS LLOPART	2	3	I		23
294	MAGDALENA MARTI FERRANDEZ Vda. Hueso	2	3	I		21
304	MANUEL DURA ARGENTE	2	3	I		16
311	EDUARDO CARDONA ESCORCIA	2	3	I		17
312	FRANCISCO MARTINEZ BERTOMEU	4	3	I		375
314	JUAN JOSE CERVERA LOPEZ	2	3	I		366
317	FRANCISCA TORRONDELL Vda.: Villalba	4	3	I		374
319	JOSE ENRIQUEZ AGUILAR	3	3	I		413





ARQUITECTURA ECLÉCTICO FUNERARIA DE LA CIUDAD DE VALENCIA  
EL CEMENTERIO GENERAL DE VALENCIA

JORGE GIRBÉS PÉREZ



324	JUAN FERNANDEZ NAVARRO PASCUAL HUESA MIRALLES	1	3	I		313
325	CATALINA MARTINEZ Vda. Balaciart	3	3	I		417
328	MANUEL CARDENAS SANCHEZ	3	3	I		411
330	TERESA BERNIA BODI	3	3	I		415
332	RAFAEL MIRA DE MIRALLES	3	3	I		410
335	VICENTE CASTAÑEDA	1	3	I		318
339	BLAS IBAÑEZ Fam. Ibañez Jerique	2	3	I		369
340	RAMON BATLLES FELIU	2	3	I		361
342	JOSE SANCHIS ROMERO	2	3	I		359
348	EDUARDO ESCALANTE	1	3	I		322
351	VICENTE BORRAS ALMIÑANA	4	3	I		379
361	ANTONIO GARCIA SALAFRANCA		1	D		102H
370	JOSE CARRION EMBUENA		1	D		311
379	JOSE MARIA GOZALBEZ AMAT	3	3	I		403
381	RAMON MARTINEZ VALLEJO	3	3	I		405
397	RAFAEL CODINA PRIMO	1	3	I		326
419	PASCUAL BARBERAN SIGUENZA	1	3	I		122
420	EDUARDO SALINAS	1	3	I		114

**VICENTE SANCHO FUSTER**

360	JOAQUIN RISUEÑO BRU		1	D	B	½ 97
360A	JOAQUIN RISUEÑO BRU		1	D		102G
362	MARIA ALIÑO Vda. Bonet		1	D		98
374	PEDRO GOMEZ	4	3	I		40
376	MARIA GOMEZ TORRENT	4	3	I		39
386	RAMON MIRALLES	1	3	I		316
392	VICENTE MATEU ALBIÑANA	4	3	I		380

**ENRIQUE SEMPER BONDIA**

76	MERCEDES ESTEVE RAFAEL	1	2	I	13	117
91	JOSE LLEO ABAD		1	I	24	24
92	ATANASIO LLEO ABAD		1	I	23	23
93	TADEO SANCHO		1	I	22	22
94	JOSEFA SANCHO Vda. Monforte		1	I	21	21
99	MERCEDES SANCHEZ DE LEON Y BALBUENA		1	D	39	79
109	JOSE ORTELLS MARCO	2	2	D	29	241
117	ANDRES FERRER BALLESTER		1	I		15
119	FRANCISCO GIMENO	2	2	D	15	231
120	SALVADOR CASANOVA BOIX	1	2	I	6	136
122	JOAQUIN CASTAÑEDA Y JOSE GOMEZ	1	2	I	28	135
126	EMILIA ESTEVE RAFAEL	1	2	I	13	116
143	JOSE ROVIRA PUIG		1	D	45	85
146	JOSE BARTUAL MORENO	2	2	D	16	232
147B	JUAN B. BASTENECHEA OROLLO	1	2	D	11	140
154	PASCUAL LIERN GINER JAIME ROCA	2	2	D	21	237
155	JOSE TEJEDO MARTI		1	I	11	2
156	JUAN BAUTISTA PLA APARISI		1	I	25	25
159	BIENVENIDO MARI MARTINEZ JOSE Mª ARAIZ FURIO		1	D	A	69
163	MARIANO PASCUAL BELTRAN	2	2	D	12	227
164	ROSA JEREZ GARRIGUES	1	2	D	7	144
165	VICENTE ESCOLANO CASTELLET	1	2	D	12	139
167	MARIA MIRA PERIS	1	2	D	14	161
177	MANUEL ARIZO RAMON	1	2	D	16	163
179	SILVESTRE SANCHIS SOLIVA	2	2	D	33	248
181	LINO REAL ESCRIBA	1	2	D	10	141
183	JOSE Mª CERDA TOMAS para MANUEL MOLLA CERDA	1	2	D	8	143
192	FRANCISCO MARCO MORENO	1	2	D		160
193	JOSE COLOMINA DE LA ENCINA	2	2	D		247
203	JUANA AROLAS CARRUANA		1	I	p	16

**VICENTE PERIS PASCUAL**

50	LISARDO GARCIA BLANCO	2	2	D	26	243
----	-----------------------	---	---	---	----	-----

**ARQUITECTO DE BOMBEROS**

15	ZAPADORES BOMBEROS		1	D	60	
----	--------------------	--	---	---	----	--


**ASOCIACION DE ARQUITECTOS DE VALENCIA (VICENTE MARZO)**

26	VICENTE BOIX		1	I	27	27
----	--------------	--	---	---	----	----



ARQUITECTURA ECLÉCTICO FUNERARIA DE LA CIUDAD DE VALENCIA  
EL CEMENTERIO GENERAL DE VALENCIA

JORGE GIRBÉS PÉREZ



**VICENTE ALCAYNE ARMENGOL (M.O.)**

10A	JOAQUIN AZCON Y FERRAN	1	2	I		124
271	MANUEL GOMEZ GOMEZ		1	I		45
303	MARIANO BELENGUER NAVARRO		1	D		3
315	CANONIGOS BASILICA		1	I		51
322	CONSUELO SUBERCASE	3	3	I		418
336	DOLORES GARCIA MOLES	2	3	I		25

**VICENTE BOCHONS LLORENTE (M.O.)**

229	VICENTE RODRIGUEZ DE LA ENCINA Bar. Sta.Barbara		1	I	f	9
237	MARIANO PEREZ AUSINA	1	2	D		158
251	EDUARDO GASCO GRANELL		1	I		273
252	ADOLFO ROYO LLOBAT		1	I		277
254	ENRIQUE SALVADOR CERDAN		1	D		308
255	ANTONIO PEREZ DE LA CRUZ		1	I		279
266	ANTONIO ROSELLO TAMARIT		1	D		306
275	ISABEL PEROTIN MARTINEZ		1	D		299
278	VICENTE ALIENA	1	3	I		315
285	ENRIQUE ARMENGOD	1	3	I		314
291	JUAN BASSET CASTELLO	2	3	I		367
296	FELIPE GARCIA CATALA	2	3	I		24
297	FRANCISCO PASTOR CORMINS	2	3	I		26
298	MANUEL GALLEN T BLASCO	2	3	I		20
299	ANTONIO CARBONELL ALONSO	2	3	I		19
300	JOSE BRAVA ESPELETA	2	3	I		18
308	VTE. GIMENO TABERNER JUAN BIENCO MAYO TEODORO MATEU ALMIÑANA	2	3	I		1
309	FRANCISCO MARTI LAVERNA FRANCISCO PLATON VERDEGUER	2	3	I		22
316	ENRIQUE Y FEDERICO ORDURA	2	3	I		365
321	PASCUAL HERRERO RIPOLL	3	3	I		421
323	ANTONIO ROMERO Y JUAN ESTURE	4	3	I		371
331	EMILIO ORTS GUIMART	3	3	I		414
333	SANTIAGO LEGUA SORLI	3	3	I		407
337	ROSA SOLAZ PEÑALVER		1	D		97 Dup
338	COLEGIO DEL LORETO		1	D		101
343	MANUEL LLORENS ALONSO	4	3	I		378
345	JOSEFA ESTALLES Vda. Villarroya	3	3	I		408
349	LUIS COLOMINA BATURONY		1	I		260
352	MIGUEL SEBASTIA BUENO	2	3	I		2
363	ANTONIO TORRIJOS CASTELLO	2	3	I		30
367	MANUELA RAMIREZ PERIS	2	3	I		6
380	BERNARDO GARCIA MUSTIELES	4	3	I		372
382	LEONOR JOVANI SANCHO	1	3	I		320
406	PASCUAL PALOS CAMBRA	2	2	D		236D
410	ISIDRO GIMENO PARDO GASPAR MARZAL ALAMAR	2	3	I		5

**JOAQUIN BUESO MARTI (M.O.)**

14B	DIEGA DE SAN HIPOLITO		1	D		106
-----	-----------------------	--	---	---	--	-----

**ADOLFO BUESO MALLOL (M.O.)**

301	JUAN BTA. SAUSANO SANCHIS	2	3	I		360
341	VICENTE VALERO BROSETA	2	3	I		363
389	RAMON RIBELLES CRUZ	3	3	I		404
450	JOSE BAYARRI FELIU	1	3	I		451
279	JUAN GIMENEZ		1	I		272


**VICENTE CERDA (M.O.)**

260	ALFREDO MOMPO MOMPO	1	2	D		165
265	FEDERICO CORELL MONTALT		1	I		274
302	LUZ PEYRO DOMINGO Vda. José Carles		1	D		97
307	JOSE ALMENAR GUILLEM	2	3	I		27
350	MIGUEL MIRA BARBERA	3	3	I		399
353	MIGUEL NOGUERA PLA	2	3	I		11
354	ANTONIO MARTI ROIG	2	3	I		12
355	VICENTE MORENO MARTIN	2	3	I		31
356	MARIA ROSA MONTALT RUIZ	2	3	I		8
359	ELOINO SALGADO ARAUJO	2	3	I		10



ARQUITECTURA ECLÉCTICO FUNERARIA DE LA CIUDAD DE VALENCIA  
EL CEMENTERIO GENERAL DE VALENCIA

JORGE GIRBÉS PÉREZ



364	JOSE PALLARDO GIMENO	2	3	I		7
375	EMILIO GEORGE CARRIERE para LAURA SAINT-SIMON CARLET		1	D		2v PC
385	JOSEFA FERRANDO	1	3	I		324
390	VALENTIN MARTINEZ PUCHOL	1	3	I		329
396	FRANCISCO GOMEZ LUCAS para FAUSTINO GORRIS LUCAS	4	3	I		381
402	PEREGRIN HERRERO ZORITA	1	3	I		332
404	RAMON HERCULES	1	3	I		330
409	ENRIQUE GONZALEZ MARTI	4	3	I		42
414	CONCEPCION MONTESINOS Vda. Estela	1	3	I		91
431	JOSE NAVARRO MONROY	2	3	I		355
433	ISABEL TARRASA VILLAR	4	3	I		385
435	MATILDE FERRANDO MASET	2	3	I		340
436	JOSE MELIAN GORRIS	1	3	I		333
437	AMPARO LLEO GINER	1	3	I		331
438	BUENAVENTURA MONCHOLI	2	3	I		341
439	CONCEPCION COLL SIMON Vda. Bellver	1	3	I		339
441	JUAN BONET GOMEZ	3	3	I		406
442	MANUEL DURA ARGENTE	1	3	I		334
443	JACINTA GUZMAN TARONCHER Y HERMANAS	1	3	I		335
446	JUAN REQUENA SANCHEZ	4	3	I		389
447	RAMON GIL CERVERON	3	3	I		397
454	CASTO MERLE DE VARGAS	1	3	I		450

**JOSE CERVERA LLAVATA (M.O.)**

250	JUAN LUIS ALBALATE		1	D		304
253	RICARDO COSMOS VIGUER ALEJANDRO FABREGAT SANTOLALLA		1	D		303
277	JULIO APARICI "FABRILLO"		1	I		285
398	VICENTE CECILIO NOVELLA	4	3	I		383

**ANTONIO CORTINA GALLEGOS (M.O.)**

11B	JOSE MIRANDA Y SERRA	1	2	D		151
-----	----------------------	---	---	---	--	-----

**VICENTE DOMINGO (M.O.)**

313	ANDRES PRATS CEBRIAN	4	3	I		373
-----	----------------------	---	---	---	--	-----

**MANUEL FERRANDO MORA (M.O.)**

329	LUIS IRANZO GOMEZ	3	3	I		409
-----	-------------------	---	---	---	--	-----

**JOSE MARIA FUSTER ROCA (M.O.)**

212	LEONARDO SEMPERE RAFAEL JUAN	1	2	D	23	175
-----	------------------------------	---	---	---	----	-----


**MANUEL GARCIA SIERRA (M.O.)**

326	JOAQUIN MARIN CENTELLES	3	3	I		420
327	ANTONIO GIMENEZ SERRANO	4	3	I		376
365	VICENTA JANINI VALERO	2	2	D		235D
368	RAMONA SOLER CARBONELL Vda. Mustieles		1	D		310
372	JOAQUIN VILLALVA IRIARTE	4	3	I		33
373	JOSE MARIA VILLALONGA PERIS	4	3	I		32
384	FRANCISCO DE PAULA BELTRAN OBIOL	3	3	I		398
387	VICENTE CHIRIVELLA BOIX	3	3	I		402
388	VICENTE LLOPIS ESCRIG	1	3	I		323
394	BALTASAR Y JOAQUIN VILANOVA	1	3	I		327
395	MARIA LLEO ABAD	2	3	I		368
399	DOROTEA MARZAL CANTO	2	3	I		357
400	LUDOVICO SIMULIN BOIX	2	3	I		353
401	JOSE RIBERA PLA	4	3	I		384
403	MARIANO BARRANO CARO	2	3	I		352
411	ENRIQUE MORAGUES MONCHO	1	3	I		120
412	FRANCISCO CABO GINER	2	2	D		234D
417	FRANCISCO CANDELA ALAJARA	1	3	I		86
418	Mª ANGELES FLORAN SANCHEZ Vda. Ubeda	4	3	I		57
427	ASCENSION CHAPA OLMOS	1	3	I		90
430	VICENTE VILA DIAZ para FCO. DOMINGO	2	3	I		358



ARQUITECTURA ECLÉCTICO FUNERARIA DE LA CIUDAD DE VALENCIA  
EL CEMENTERIO GENERAL DE VALENCIA

JORGE GIRBÉS PÉREZ



434	VICENTE TELLO	2	3	1		354
440	PEDRO FERRIS ORTIZ	2	3	1		356
444	FRANCISCO LAURENS	2	3	1		342
445	LUIS CATALAN RODRIGUEZ	2	3	1		345
448	JOSE SANCHO RUBIO	1	3	1		448
449	RELIGIOSAS ADORATRICES		1	1	38	38
451	VICENTE FERRANDO	2	3	1		346
452	JUAN PIÑOL	2	3	1		347
453	JAIME FASELL	2	3	1		348
461	JUAN PONCE PORRES	1	3	1		113

**JUAN BAUTISTA GOSALVEZ NAVARRO (M.O.)**

129	PEREGRIN VALLS CABALLER		1	1	32	32
-----	-------------------------	--	---	---	----	----

**RAMON MARIA JIMENEZ (M.O.)**

6	VICENTE BELTRAN DE LIS Y RIBES (JUANA DERET)		1	1		47
7	FAMILIA TRENOR	1	2	1	116	126

**ADOLFO LAUVESTEIN GARCIA (M.O.)**

261	ANTONIO BALLESTER GARAÑANA		1	1		267
272	AGUSTIN PAREDES MARTINEZ		1	1		44
284	TOMAS LOPEZ PUIG					29
286	JUANA LOUSTAN Vda. Ildefonso Antoli		1	D		292
287	LUIS CRUMIERE ROCHIER	3	3	1		419
318	JOSEN ARANBUL MOLES	4	3	1		377

**RAFAEL MORENO LATORRE (M.O.)**

423	FRANCISCO MATEU PERIS	4	3	1		36
424	JOSE COTINO ZAMORANO	4	3	1		37

**FERNANDO PROSPER GONZALEZ (M.O.)**

347	FERNANDO Y SALVADOR PROSPER	1	3	1		319
-----	-----------------------------	---	---	---	--	-----


**ANTONIO SANCHO (M.O.)**

10B	JOAQUIN AZCON Y FERRAN	1	2	1		124
-----	------------------------	---	---	---	--	-----



ARQUITECTURA ECLÉCTICO FUNERARIA DE LA CIUDAD DE VALENCIA  
EL CEMENTERIO GENERAL DE VALENCIA

JORGE GIRBÉS PÉREZ



CONSTRUIDO, NO CONSTA NI NOMBRE ARQUITECTO, NI PLANOS

1	JUAN BAUTISTA ROMERO CONCHES		1	D		100
2	VIRGINIA DOTRES GUIX	1	2	D		154
222	VICTORIA AQUAREDA ARAHUETE	1	2	D		168
223	FEDERICO PEREZ REDONDO	1	2	D		182
230	RICARDO DE BRUGADA Y ROS		1	I		13
232	MERCEDES FEO GARCIA	1	2	D		166
233	VICENTA TARAZONA BLANCH Vda. Romaguera		1	D		78
234	JOSE SERRA POIMARTLE	1	2	D		157
239	ESTEBAN MARTINEZ BORONAT		1	D		83
240	CONSUELO LLOVET MATEU Vda. Martinez		1	D		84
242	PEREZ Y HERMANO		1	D		61
310	JOSE ANTONIO NOGUERA BONORA		1	D		½ 97

NO CONSTA NI NOMBRE ARQUITECTO, NI PLANOS

12	JUAN FONTANALS					
20	JESUSA ABARQUES				4	
27	PEDRO ENRIQUEZ		1	D		89
28	FAMILIA RIPALDA	1CD				
29	COLEGIO SAN JOSE					
37	ENRIQUE CASTELLS Y MIRALLES					
66	LUIS ROSELL MARTINEZ	2	2	I	14	198
67	LORENZO BLANCH ESCRIBA	2	2	I	3	187
142	HELIODORO BENEITO COLL	1	2	I		B
147A	JUAN B. BASTENECHEA OROLLO	2	2	D	11	
166	PASCUAL AGUILAR LARA	2	2	D	11	228
168	BERNARDO GARCIA MUSTIELES		2	D	32	
169	ZAPADORES BOMBEROS (2)	4	3	I		2
171	LAUREANO Y JOAQUIN PLA GALLARDO Y LUISA RAMS PUCHOL	1	2	D	2	149
196	EUGENIO BURRIEL GISBERT		1	I	r	17
235	CARMEN ROS CIURANA		1	I	1	3
236	FRANCISCO OYANGUREN HOYUELA		1	I		12
243	AGUSTIN GRIMA TORRES	1	2	D		181
245	JUAN BTA. HURTADO SANFELIU JOSE Mº MARZAL PAVIA					
267	MARIANO TORRIJO					
270	VICENTE CALATAYUD MELIA					92
295	VICENTE ALEDO ARENAS					25
408	SANTIAGO GARCIA CLAVERO	1	3	I		119
425	JOSE SERRA BORT	1	3	I		87
426	ENRIQUE SANCHIS FABRA	1	3	I		338
457	MANUEL GALINDO ESCUDER	1	3	I		121
459	CONSTANTINO GOMEZ REIG	1	3	I		130 G
460	LUISA FERRER BLAT ALFONSO GONZALEZ FERRER LUIS FENOLLOSA GARCIA	1	3	I		129 F

RENUNCIA A LA CONCESION OFICIALMENTE

87	RICARDO LLOP Y PASTOR		2	I	2	
134	PASCUAL BRINES SANSALOU					
135	VICENTA TRESOLE LALLOSA					
145	DOLORES BAYARRI E HIJOS					
151	FRANCISCO MOLINA					
152	JOSEFA ROCAFULL					
160	JOAQUIN IZQUIERDO IZQUIERDO					
161	FRANCISCO FERNANDIS MARCO CARLOS ROSICH CASANOVA					
172	RAFAEL ANTIGA DEL SANZ CABALLERO					
256	ENRIQUE ROCA CAUSE					274
293	JOSE A. BERRUEZO BERRUEZO		1	D		

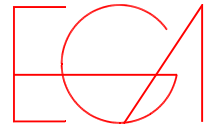
SE ANULA POR NO PAGO, NO HEREDEROS

22	VICENTA MASALO Y VILLARROYA		1	I		
----	-----------------------------	--	---	---	--	--




ARQUITECTURA ECLÉCTICO FUNERARIA DE LA CIUDAD DE VALENCIA  
EL CEMENTERIO GENERAL DE VALENCIA

JORGE GIRBÉS PÉREZ



CONSTRUIDO, SIN DOCUMENTACION EN ARCHIVO MUNICIPAL

462	VICENTE OLIAG MIRANDA		1	D		80
463	SALVADOR TORRES HIGON		1	D		93
464	AMALIA BONASTRE Vda:Maestre		1	D		105
465	MIGUEL CARBONELL TRULLET		1	D		286
466	EUSEBIO CARBONELL BRUGES		1	D		287
467	AGUEDA HERNANDEZ Vda. Brunenque		1	D		288
468	BALDOMERO DEU VALLS		1	D		289
469	JOSEFA BARTUAL Vda.Prefaci		1	D		290
470	HILARIO JUAN BABIERA		1	D		291
471	JULIAN LOPEZ CHAVARRI		1	D		293
472	ROSA PUIG GRANA		1	D		294
473	RAFAEL PASTOR NICOLAS VELEZ		1	D		295
474	PEDRO PEIRO TRESCOLI		1	D		296
475	JOSE ESTELLES GADEA		1	D		298
476	JOSE AZNAR DELGADO		1	I		4
477	PASCUAL Y FRANCISCO GIMENO		1	I		5
478	RAMON AZNAR MARTI		1	I		6
479	MATEO MUEDRA TRENCO		1	I		10
480	ENCARNACIÓN CARO Vda. Caballoseta		1	I		35
481	SIERVAS DE MARIA		1	I		36
482	HERMANAS DE LOS POBRES		1	I		37
483	PEDRO DAUDEN TOMASA ALTABA		1	I		255
484	EMILIO PASCUAL GARCIA		1	I		256
485	JOSE VILELLA CISCAR		1	I		257
486	JUAN BAUTISTA MARCO		1	I		258
487	SALVADOR ROMEU GARAY		1	I		259
488	PEDRO SALVADOR ALEGRE		1	I		261
489	ANGELA MONFORTE ABRIL		1	I		262
490	TOMAS JIMENEZ SORIANO		1	I		263
491	JOAQUIN VIGUER BLAT		1	I		264
492	LUIS CERVERA MENDIGORO		1	I		265
493	VICENTE SOLIVES DIEZ		1	I		266
494	GERMAN UBEDA BELLOT		1	I		269
495	CARMELO BAGUENA FENOLLOSA		1	I		270
496	JUAN FERRANDIS SORIANO		1	I		271
497	JOSE VIDAL BUCHOLS		1	I		275
498	FRANCISCO SOLER AGUSTIN SANZ		1	I		284
499	VICENTE CRUZANS ROMERO	1	2	D		153
500	JOSE ARNAL GIMENO	1	2	D		167
501	WALTERIO MORRIS MARTIN	1	2	D		183
502	CANDIDO MAINO ROVIRA	2	2	D		238
503	ANTONIO MARTIN LAVERNIA	2	2	D		252
504	CONGREGACION SACERDOTAL DE LA INMACULADA CONCEPCION (SACERDOTES POBRES)	1	3	I		134
505	MANUEL ESTEVE PALAU	1	3	I		309
506	JOSE HERRAIZ HERNANDEZ	1	3	I		310
507	VICENTE VIÑERTA CASES	1	3	I		311
508	JULIANA CRISTOBAL MUÑOZ	1	3	I		312
509	JOAQUIN NAVARRO HERRERO	1	3	I		321
510	VICENTA BORT PUCHADES	1	3	I		328
511	JOSE BENLLOCH E HIJOS	1	3	I		337
512	RAMON CEBRIA OLMOS	1	3	I		444
513	Hered. BERNARDINO ALMELA TARRASO	1	3	I		445
514	CONCEPCION GARCIA ROCA	1	3	I		449
515	ADELA GALINDO GRAFIA	2	3	I		343
516	Vda. E Hijos RAFAEL MAESTRE TOVIA	2	3	I		344
517	CARMEN BOVI RAUSELL	2	3	I		349
518	JOSE MARIA BOVI MUÑOZ	2	3	I		350
519	VICTORIA OLMOS BAU Vda. VALLS	3	3	I		401
520	JOSE MARIA FUSTER TOMAS	4	3	I		386
521	JOSEFA FERNANDEZ BLASCO	4	3	I		387
522	MANUEL GENOVES PEDRO GUILLEM	4	3	I		388
523	LEON REVOL DESCALZO Y FAMILIA	4	3	I		390
524	JOSE GIMENO ANTONINO	4	3	I		391
525	FRANCISCO BRUGADA BENEYTO	4	3	I		392




Indicar la aparición de documentación sobre un Panteón, y referencias sobre este, denominado de “Matoses” (D. Miguel Matoses Fedoni) en 2ª Sección Cuadro 2 Derecha Parcela “E”, no numerado ni registrado en tablas anteriores, dada, la imposibilidad de localizarlo y solo tener constancia de su ubicación por el plano del Proyecto del estado actual del cementerio fechado el 19 de Agosto de 1.886 por José Calvo Tomás<sup>38</sup> como Arquitecto Mayor y por datos de “Registro de Cartas de Pago de Panteones”, Panteón que en la actualidad existe en un estado total de abandono.

La existencia de Panteones, con planos y documentación completa que, o bien por causar ruina, o cambio de opinión posterior por parte de la propiedad, a sido completamente imposible localizarlos y/o ubicarlos, llegando incluso en algunos a desconocer si se llegaron a construir.

---

<sup>38</sup> A.H.M. 1ªE/I-B Legajo 1.884-1.891-1.894-1.895-1.896-1.897-1.898



## 5.- COMPARATIVA DEL PROYECTO ORIGINAL Y LA REALIDAD

El método empleado para comparar el proyecto original con lo que verdaderamente está construido, es sencillo, es meramente visual, comparar el plano del Proyecto con lo que está construido en el camposanto; si es igual a simple vista, de momento es válido, si no se parece es que se produjo una modificación, NO DOCUMENTADA en el Archivo Municipal, ya que las modificaciones durante la construcción, no estaban permitidas y era obligatorio reflejar en el Plano lo que se tenía que construir, incluso las inscripciones están controladas y se tenía que solicitar autorización para modificar estas, sirva de ejemplo el Panteón 286, encargado inicialmente por Idelfonso Antolí y que su Viuda Juana Loustan, se encontró en la obligación de pedir autorización para el cambio de inscripción.

Una vez comprobada que lo real es igual, cabe compararlo con una fotografía de la realidad, tomada lo más frontal posible y una vez insertada en el programa de dibujo por ordenador compararla bajo el dibujo del Panteón.

En lo que podemos decir el 100% de estos casos, el Proyecto es lo que se construye, aunque podemos decir que en algunos se aprecian pequeñas modificaciones en las dimensiones de algunas Molduras, ligeras modificaciones en tamaños de huecos y lo que en algunos se aprecia es la falta de correspondencia de las proyecciones del Proyecto en sus distintas vistas, líneas de proyección que faltan, están desplazadas, etc. ¿Por qué esta afirmación?, la respuesta es sencilla, el control existente en este tipo de construcciones era tal, que no cabe el pensar, en lo que pasa en la actualidad, cambios de opinión de la Propiedad que luego no se reflejan y documentan, con los Panteones el control de los Arquitectos inicialmente del Distrito y posteriormente del Arquitecto de Cementerios, era tal que no se permitían cambios exteriores fuera del Proyecto, bajo el cual se solicito la autorización de obras; si existen y se permitían no obstante, cambios en lo que es el Panteón en subsuelo, cambios que solo se reflejan en una solicitud por parte Municipal del pago por el incremento de superficie de subsuelo ocupado.

Lo que si se aprecia en modificaciones importantes es en los Panteones en los que aparecen Grupos Escultóricos, pues la definición de las esculturas en los Planos cae en un simple boceto, si es que aparece, pues en el Panteón de la Familia Moroder<sup>39</sup> P-371, en su Proyecto se hace mención que en adelante se Presentarán los bocetos del diseño del Maestro Escultor Mariano Benlliure, bocetos que no se encuentran archivados, o por lo menos no aparece constancia de su registro en Archivo; como decía esta falta de definición escultórica, modifica sensiblemente y produce las variaciones del Proyecto comparado a lo Real.

Cuando no se parece en nada, cabe pensar que en tres puntos :


<sup>39</sup> A.M.M. Legajo 1.904-1.905 exp 12 del 30-11-1.905 (Terreno)  
A.M.M. Legajo 1.906-1.909 exp 6 del 7-9-1.906 (Proyecto)  
A.M.M. Legajo 1.906-1.909 exp 17 del 14-9-1.909 (+Terreno)





**ARQUITECTURA ECLÉCTICO FUNERARIA DE LA CIUDAD DE VALENCIA  
EL CEMENTERIO GENERAL DE VALENCIA**

**JORGE GIRBÉS PÉREZ**




- Lo real responde a otro Proyecto desaparecido del Archivo Municipal.
- O que el Proyecto, está trasapelado o archivado donde no corresponde.
- Que lo Real es una reforma fuera de las fechas de estudio (1.807-1.910), es decir posterior a 1.910.

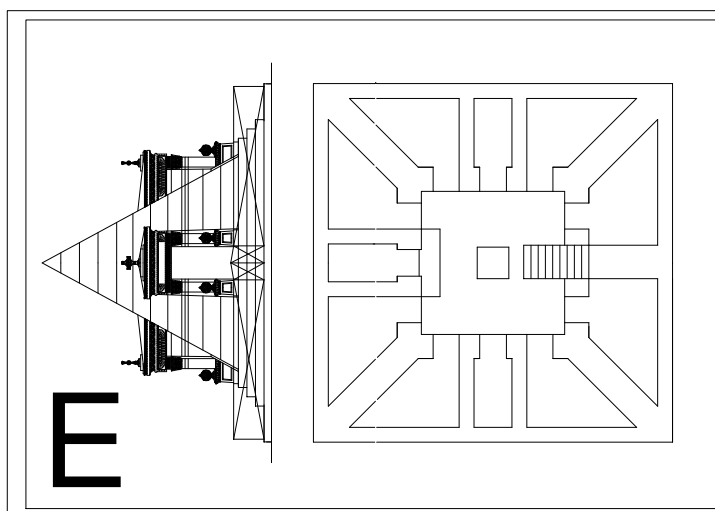
## 6.- CREACION DE “FICHA ARQUITECTONICA”.


La “Ficha Arquitectónica”, se desarrolla de la siguiente manera:

- El formato es en A-4, doble.
- Cada dos caras de A-4, es un Panteón (excepto aquellos en los que por su calidad y/o información es de cuatro o seis)
- En el A-4 de la izquierda, tal como se muestra en la imagen inferior, aparece una Tabla con todos los datos del Panteón (A), debajo el Plano de situación de la Sección y cuadro de esta que corresponda (B), Fotografía/s del Proyecto original (C) y Fotografía/s del estado actual (D).

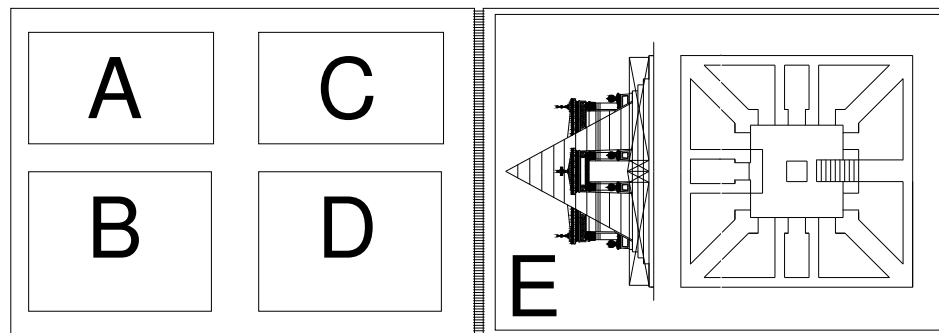


- En el A-4 de la derecha, Plano a escala del Panteón, tal y como muestra la Imagen.

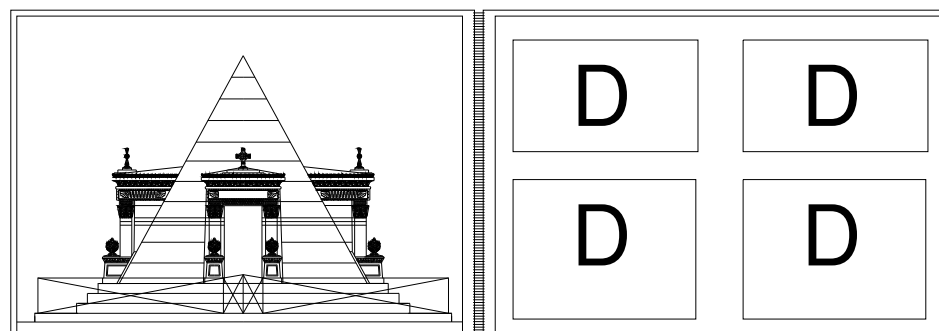
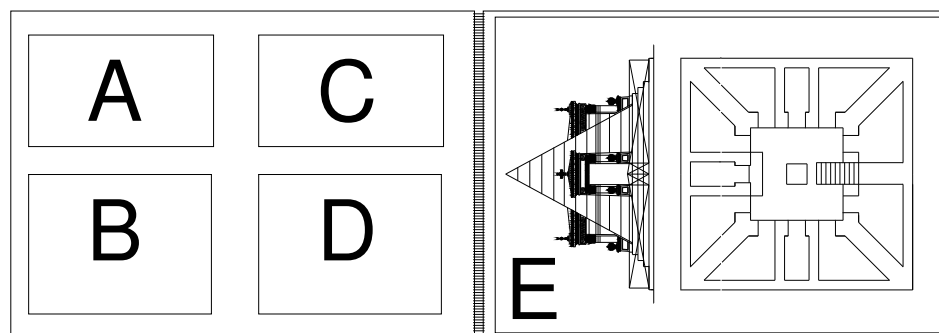




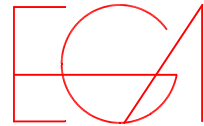
- Quedando la “Ficha”, tal como muestra la imagen inferior.



- En el caso que fuera necesario incorporar más planos del Panteón, o Fotografías e incluso dibujos en representación Isométrica, estas aparecerán en dos o cuatro caras de A-4 más.



La representación de las Vistas, sigue la forma del Proyecto Original (Incluso sin correspondencia de vistas), cuando la disposición de las mismas “pierde” espacio de papel, se agrupa en la mayor medida de lo posible para que las mismas sean del mayor tamaño posible.



## 7.- CONCLUSIONES

El objetivo fundamental del presente trabajo era establecer una metodología de investigación sobre la **“clasificación, catalogación y levantamiento gráfico de los elementos arquitectónicos funerarios de la ciudad de Valencia”**, es decir, una **investigación de campo y laboratorio sobre modelos y tipologías de arquitecturas funerarias prototípicas de Valencia con empleo de técnicas gráficas y fotográficas**.

Creo que con esta Tesis y con Investigaciones y Tesis anteriores, queda claro que es posible adaptar las nuevas Tecnologías a la “Investigación patrimonial”, con todo el rigor científico que la Expresión gráfica y el estudio del Patrimonio, nos puede exigir.

El vaciado y localización de todos los datos existentes en el Archivo Municipal, es una tarea lenta, así como la confirmación y verificación de los datos existentes y su contrastado con otras “fuentes” es complicada, ya que cabe señalar que la localización de fuentes escritas y bibliográficas realizada, para su posterior estudio, crítica y análisis, es escasa, no el punto de localización de fuentes, sino estas; las pocas fuentes existentes, en las que aparecen pocas páginas y en algunas de ellas con estimaciones o suposiciones que son opuestas a otras de distinto autor.

Los métodos aplicados aportan una vía en la investigación Arquitectónica en el ámbito de este Patrimonio tan desconocido y tan poco estudiado.

En cuanto al levantamiento gráfico queda establecido un sistema de levantamiento a la vieja usanza, o con métodos de rectificado del fotograma y el de homología, en aquellos Proyectos en los que el estado de este era tal que incluso el manejarlos para su fotografiado suponía ya un deterioro del papel. Por su simplicidad y gran exactitud, se ha determinado utilizar éste último. Los posibles pasos a seguir para el levantamiento gráfico de este Patrimonio, con la aplicación si cabe de nuevas tecnologías o con métodos tradicionales está claro.

Se pensó en su momento el realizar tomas infrarrojas en los Panteones, con el objeto de analizar las patologías con el tratamiento digital de la imagen. Pero este método ha sido descartado por varios motivos fundamentalmente.

- El primero es la poca información que nos da en este tipo de construcción, donde las patologías son continuas por cada frente.
- El segundo sería la dificultad y tiempo que se requiere, así como el programa de clasificación de imágenes (solo disponible de él en pocos Centros de dentro de la U.P.V.).
- El tercero la imposibilidad de entrar en los mismos.

Podemos concluir que el método determinado consiste en :

- Determinación, crítica y análisis de fuentes escritas.


- Determinación, crítica y análisis de datos del Archivo Municipal.
- Determinación, crítica y análisis de bibliografía.
- Toma de datos fotográfica y fotocopias.
- Levantamiento gráfico por sistema tradicional o por homologías.
- Establecimiento de las tipologías de Panteones.

Otro objetivo perseguido, era determinar las pautas necesarias que permitieran una clasificación formal, mas amplia y clara que la escasamente definida en documentos municipales de :

- Panteón discrecional.
- Panteón de Familia.



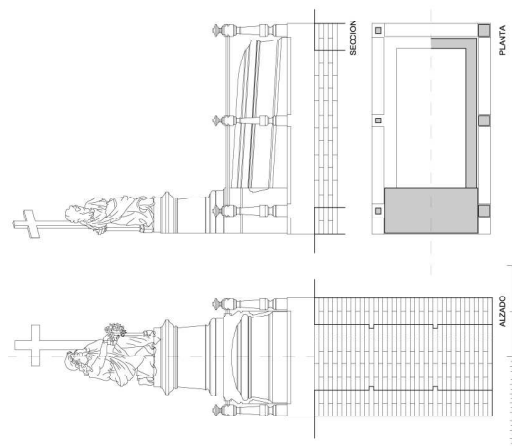
PANTEÓN DISCRECIONAL



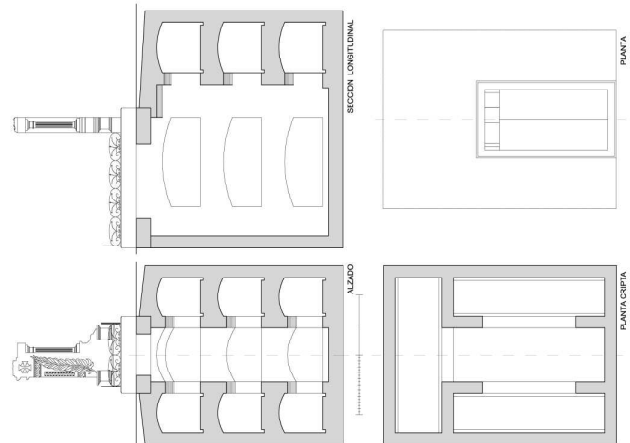
PANTEÓN DE FAMILIA

Considero que esta clasificación debe quedar de la siguiente forma:

- Reducidas Dimensiones ( Depende de las dimensiones de la Cripta).  
- Pequeña Cripta ( Un nivel de Nichos, un nicho, dos o tres )
  - \* Losa Tumular.
  - \* Losa y Estela Tumular.
  - \* Losa y Escultura Tumular.
  - \* Losa y Columna Tumular.
  - \* Losa y otro elemento Tumular (Normalmente Cruz).

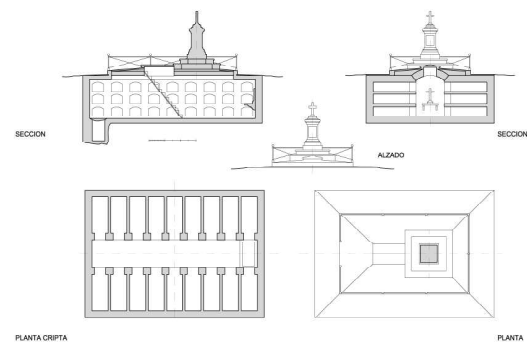


- Amplia Cripta ( Dos o tres niveles de Nichos a dos o tres lados)
  - \* Losa Tumular.
  - \* Losa y Estela Tumular.
  - \* Losa y Escultura Tumular.
  - \* Losa y Columna Tumular.
  - \* Losa y otro elemento Tumular (Normalmente Cruz).



- Gran Cripta ( Asociaciones y/o Comunidades religiosas ).

- \* Losa Tumular.
- \* Losa y Estela Tumular.
- \* Losa y Escultura Tumular.
- \* Losa y Columna Tumular.
- \* Losa y otro elemento Tumular (Normalmente Cruz).



- Amplias Dimensiones.
  - Capilla sin Cripta inferior
  - Capilla con Cripta inferior
  - Urna.



Una clasificación según el estilo o lenguaje arquitectónico adoptado para su diseño, podría ser:

- Neoclasicismo.
- Modernismo.
  - Medievalista.
  - Ecléctico.
- Eclecticismo-Historicismo. Toma dos o más estilos predominando uno sobre el otro u otros.
  - Egipcia.
  - Griega.
  - Romana.
  - Gótica.
  - Medievalista.
  - Románticista.

Oriol Bohigas<sup>40</sup>, habla de una diferencia dentro del Modernismo, entre Modernismo y Modernismo Ecléctico.

Daniel Benito Goerlich habla del Medievalismo Fantástico de José María Manuel Cortina Pérez.

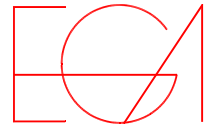
Como digo anteriormente, el objetivo fundamental del presente trabajo era establecer una metodología de investigación sobre la **“catalogación y levantamiento gráfico de los elementos arquitectónicos funerarios de la ciudad de Valencia”**, creo, en mi modesto saber y entender que se ha establecido la metodología y esta hecha la catalogación y el levantamiento (con sus limitaciones).

El camino a seguir, está abierto, desde este momento lo que queda es continuar con lo iniciado y, porque no, abrir nuevos horizontes en otros Cementerios de Valencia,

---

<sup>40</sup> Oriol Bohigas “Los Cementerios como Catálogo de Arquitectura” Págs. 56-65 CAU 17 Enero/Febrero 1973 (Revista del Colegio Oficial de Aparejadores y Arquitectos Técnicos de Cataluña) Monografía sobre arquitectura Funeraria.

“La Arquitectura funeraria como milagro de una complejidad” CUADERNOS DE ARQUITECTURA Y URBANISMO núm. 139 Págs. 32-42 Publicaciones del Colegio Oficial de Arquitectos de Cataluña.



con obras en menor numero que el Cementerio General pero algunos (bastantes), con una calidad extraordinaria.

Podemos catalogar y levantar otros Cementerios.

De los hechos hacer estudios pormenorizados sobre Arquitectos o Maestros de obras, de forma individual.

Estudios de la Construcción de los mismos.

Estudios de Patologías.

Simbologías e Iconografías Pagano-cristianas o cristianas


...

En la Ley Reguladora del Patrimonio Histórico Español, su Desarrollo y Modificaciones, apenas se habla de el Patrimonio Arquitectónico Funerario. Solo las Comunidades Autónomas de Madrid, La Rioja y algo Cataluña hablan de la Arquitectura Funeraria y de su conservación y protección.

Los Panteones son unos bienes que forman parte de nuestro patrimonio Histórico, Cultural y Artístico (dado el número de las denominadas Bellas Artes que aparecen y actúan en estos elementos), patrimonio que, al día de hoy; no está bien documentado y que por desconocimiento y/o por dejadez esta abandonado. En estos años de estudio y desarrollo de esta Tesis ( Años que quizá fueron demasiados) he visto colapsar estructuralmente, varios Panteones, algunos de calidad; otros Panteones están con daños importantes, muy importantes y si no se toman las medidas oportunas para continuar con su conservación :

DESAPARECERAN





## 8.- BIBLIOGRAFIA

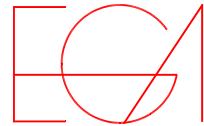
La Bibliografía, tal y como se ha comentado es escasa y poco extensa, quedando reducida esta, a la descrita más abajo.

Considero que debo aclarar que no se enumeran muchas fuentes, que por su reducida información, considero, que no deben aparecer.

### Especifica de Arquitectura Funeraria o del Cementerio General de Valencia

#### LIBROS Y REVISTAS

- Ayuntamiento de Granada “*Memoria de Granada. Estudios en torno al Cementerio*”
- Blanco Nájera. “*Derecho Funeral*”
- Concepción Ridauro Cumplido “*Vida cotidiana y confort en la Valencia burguesa (1850-1900)*” Generalitat Valenciana.
- Consejería De Obras Publicas y Transportes-Dirección General De Arquitectura Y Vivienda. “*Una Arquitectura Para La Muerte*” I Encuentro Internacional Sobre Los Cementerios Contemporáneos Sevilla 1.993
- Conselleria de Cultura Educación y Ciencia (Servicio De Patrimonio Arquitectónico). “*Catalogo de Monumentos y Conjuntos De La Comunidad Valenciana, Tomo II*”
- Daniel Benito Goerlich “*La Arquitectura del Eclecticismo en Valencia. Vertientes de la Arquitectura valenciana entre 1875 y 1925*”. Ayuntamiento de Valencia.
- Daniel Benito Goerlich. “*Arquitectura del Eclecticismo en Valencia*”
- Felipe Garin Ortiz de Taranco “*Catálogo Monumental de la Ciudad de Valencia*”
- Francisco Quiros Linares. “*Las Ciudades Españolas en el Siglo XIX (El Jardín Melancólico)*”.
- Francisco Taberner, Luis Perdigón, Rafael Martínez, Amando Llopis, Jose Maria Herrera “*Historical Maps of the Town of Valencia.1704-1910*” Ayuntamiento de Valencia.
- Joaquín Berchez y Vicente Corell “*Catálogo de Diseños de Arquitectura de la Real Academia de Bellas Artes de San Carlos de Valencia 1768-1846*”. 1981. Colegio Oficial de Arquitectos de Valencia y Murcia.
- Jorge Girbés Pérez “*Dibujar lo que no Vemos*” Actas de X Congreso Internacional de Expresión Gráfica Arquitectónica Ponencia: “*Arquitectura Funeraria de la Ciudad de Valencia*” Granada 2004.
- Jorge Girbés Pérez, como co-autor. Publicación de Profesores del Departamento de Expresión Gráfica Arquitectónica “*Investigando los Bienes Arquitectónicos*” Pags. 126-131.
- Marques de Cruilles. “*Guía Urbana de Valencia Antigua y Moderna*”
- Miguel Ángel Catalá Gorgues “*El Cementerio General de Valencia. Historia, Arte y Arquitectura. 1807-2007*” Ayuntamiento de Valencia, C.O.A.C.V., Real Academia de Bellas Artes de San Carlos de Valencia.



- Miguel Ángel Catalá Gorgues *“La otra cara de la ciudad: noticias Documentales y Valores Arquitectónicos y Artísticos del Cementerio General de Valencia. 1.807-1900”,. Tomo II*
- Orellana, M. A *“Valencia Antigua y Moderna”*
- Revista Apuntes *“Cementerios Patrimoniales de América Latina”*. Vol 18 nos. 1-2 2005. Facultad de Arquitectura y Diseño de la Pontificia Universidad Javierana de Bogotá Colombia.
- Revista CAU *“Un lugar para Morir”* nº 17 1973. Colegio Oficial de Aparejadores y Arquitectos Técnicos de Cataluña.
- Revista Cuadernos de Arquitectura y Urbanismo *“Barcelona: de la ciudad preindustrial al fenómeno Modernista”*. Vol II” nº 139 1980. Colegio Oficial de Arquitectos de Cataluña.
- *“Revista el Fénix”* 25-10-1946
- Trinidad Simó. *“La Arquitectura de la renovación urbana en Valencia”*
- *“Historia de Arte Hispánica”* Vol. V Barcelona 1949

#### CONGRESOS

- *“Una Arquitectura Para La Muerte”* I Encuentro Internacional Sobre Los Cementerios Contemporáneos Sevilla 1.993
- X Congreso Internacional de Expresión Gráfica Arquitectónica Ponencia: *“Arquitectura Funeraria de la Ciudad de Valencia (Jorge Girbés Pérez)”* Granada 2004.
- *“Congreso Internacional de Cementerios Patrimoniales”* Valencia 2007


#### PRENSA

- Almanaque *“Diario Las Provincias”* para 1.908, L. Tramoyeres Blasco
- *“Guía del Cementerio General. Una obra inédita de D. Vicente Boix”*, Diario Levante, suplemento Valencia nº 356 1-11-1.963, F. Almela y Vives.
- Bru y Vidal J. *“El Cementerio de Valencia y sus antecesores”* Las Provincias 1-11-1961.
- Calatayud Baya J. *“Viejos Cementerios Valencianos”* Levante (Suplemento Valencia) 29-10-1849

#### ARCHIVOS

- Archivo Histórico Municipal, Sección Cementerios, Sección Libros Capitulares e Instrumentos de Libros capitulares
- Archivo Moderno Municipal, Sección Cementerios
- Archivo de la Catedral de Valencia.
- Archivo de la Real Academia de Bellas Artes de San Carlos de Valencia.


Mencionar que dentro de lo que corresponde a la parte de Prensa, existen más artículos con referencia el *“Cementerio General”*, pero los empleados son los descritos.



### **Bibliografía específica de Expresión Gráfica y Nuevas Tecnologías**

Mencionar que dentro de este apartado, no están citadas todas las fuentes consultadas, pero si las consideradas de mayor interes.

- AAVV, Archeo Roma, Lozzi Roma sas, 2002.
- ALMAGRO, ANTONIO, La representación del espacio arquitectónico: fotogrametría y CAD. EGA, nº 1, 1993 , pp. 95-98.
- AMADO, ANTONIO; FRANCO, MANUEL, Criterios infográficos para la realización de un levantamiento gráfico del patrimonio construido, EGA nº 4,1996, pp. 94 - 101
- BEHLING, SOPHIA, Sol Power, La evolución de la arquitectura sostenible, Gustavo Gili, 2002.
- BOUNFORD, TREVOR, Diagramas digitales. Como diseñar y presentar información gráfica, Gustavo Gili, 2001.
- CABEZAS, LINO, El color de la querella, digitalización y creación, EGA nº 8, 2003, pp. 35 -43
- DEKEN, JOSEPH, Las imágenes de ordenador. La informática gráfica en la ciencia y en el arte, Icaria Editorial S.A., Barcelona, 1986.
- DOLLENS, DENIS, De lo digital a lo analógico, Gustavo Gili, 2002.
- FERNÁNDEZ, JOSÉ A., Criterios y método para la modelación digital del patrimonio arquitectónico, EGA nº 7, 2002.
- GOMEZ, RICARDO, La infografía y su relación con la perspectiva y la fotografía. Aspectos metodológicos, sociológicos y docentes. UPV, 1999
- IBELINGS, HANS (Ed.), Paisajes artificiales, Gustavo Gili, 2000.
- JIMENEZ, JOSÉ M., Una visión infográfica del sueño de Lupiáñez. La ciudad funcional EGA, nº 5, 1999, pp 117-121.
- KOLAREVIC, BRANCO, Architecture in the digital age. Design and manufacturing, Spon Press, London, 2004.
- LUI, YU-TUNG, Diversifying Digital Architecture: 2003 Far Eastern International Digital Design Award, Birkhauser, Basel, Berlín, 2004.
- MILLER, PHILIP, ET AL., 3D Studio Max V.3, Prentice Hall, 2001.
- MONEDERO ISORNA, J., Aplicaciones informáticas en arquitectura, Ediciones UPC, 1999.
- NAVARRO, PABLO, Notas sobre Fotogrametría Arquitectónica. Levantamiento de la Capilla de los Reyes en el Convento de Santo Domingo , EGA, nº 1, 1993, pp. 76-78
- PIQUER, JUAN C.; GIMENEZ, MANUEL, Apuntes de Infografía Aplicada al Análisis de Formas Arquitectónicas, UPV, 2000.
- PIQUER, JUAN C., Nuevas tecnologías y patrimonio desaparecido en Investigando los bienes Arquitectónicos. Departamento de Expresión Gráfica Arquitectónica, Ediciones generales de la construcción, Valencia, 2005, pp. 168 - 173.
- PIQUER, JUAN C., Tesis Doctoral.
- PIQUER, JUAN C.; GIMENEZ, MANUEL; SENDER, MARINA , El uso de los modelos digitales aplicados a la Expresión Gráfica




Arquitectónica, Dibujar lo que no se ve. Actas X Congreso Internacional de Expresión Gráfica Arquitectónica, Universidad de Granada, 2004.

- PIQUER, JUAN C.; GIMENEZ, MANUEL; SENDER, MARINA , Coordinación 2D y 3D en el proceso gráfico del Dibujo Arquitectónico, Revisión: enfoques en docencia e investigación, Actas IX Congreso Internacional de Expresión Gráfica Arquitectónica, Universidad de A Coruña, 2002. pp. 245-250.
- REGOT, JOAQUIN; De MESA, ANDRES, Diseño gráfico. La proyección sobre el plano y el modelado tridimensional, EGA, nº 5, 1999, pp 64-75.
- REGOT, JOAQUIN; De MESA, ANDRES, Control gráfico y analítico mediante modelos 3D de la energía producida por la luz solar, EGA, nº 8, 2003, pp 79 -82.
- REGOT, JOAQUIN; De MESA, ANDRES, El análisis de formas libres en la arquitectura a partir de generación digital de superficies. La cubierta de Ronchamp, EGA, nº 10, 2005, pp. 86 - 93.
- RODRÍGUEZ DE PARTEARROYO, F., El dibujo de arquitectura y el ordenador, Arquitectura, nº313, 1998, pp. 50-53.
- SAINZ, JORGE – VALDERRAMA, FERNANDO, Infografía y arquitectura, Nerea, 1999.
- SAINZ, JORGE, El dibujo de arquitectura. Teoría e historia de un lenguaje gráfico, Nerea, 1990.
- SAINZ, JORGE, Hipergeometrías. El ordenador en el estudio de Renzo Piano, Arquitectura Viva, nº30, 1993, pp. 96-97
- SAINZ, JORGE, Maquetas digitales: El ordenador en el estudio de Gehry, Arquitectura Viva, nº30, 1993, pp. 92-93.
- SAINZ, JORGE, Tecnografía punta. El ordenador en el estudio de Foster
- Arquitectura Viva, nº38, 1994, pp. 108-109.
- SAINZ, JORGE, Pliegues generativos. El ordenador en el estudio de Eisenman
- SAINZ, JORGE, Del modelo infográfico a la realidad virtual: seis pasos hacia una nueva experiencia de la arquitectura, Arquitectura, nº313, 1998
- SANDERS, KEN, El arquitecto Digital. Guía para utilizar la tecnología informática en el ejercicio de la arquitectura, Eunsa, 1998.
- SELLES, PASCUAL, Herramientas de modelado digital en el Taller de Proyectos Arquitectónicos, UPV, 1995.
- SELLES, PASCUAL, Taller Digital. El ordenador como instrumento del proyecto arquitectónico, UPV, 1999
- STEELE, JAMES, Arquitectura y revolución digital, Gustavo Gili México, 2001.
- ÚBEDA BLANCO, MARÍA, La Maqueta como experiencia del espacio arquitectónico, Universidad de Valladolid, 2002.
- VALDERRAMA, FERNANDO, Tutoriales de informática para arquitectura, Maireta-Celeste, 2001.



**ARQUITECTURA ECLÉCTICO FUNERARIA DE LA CIUDAD DE VALENCIA  
EL CEMENTERIO GENERAL DE VALENCIA**

**JORGE GIRBÉS PÉREZ**




- VIVAR, HIPÓLITO – DE AGUILERA, MIGUEL (Ed.), La infografía. Las nuevas imágenes de la comunicación visual en España, Fundesco, 1990.
- WARD, AL; SMITH, COLIN, Trucos y efectos más interesantes de Photoshop, Anaya, 2002.
- WILDBUR, PETER; BURKE, MICHAEL, Infográfica. Soluciones innovadoras en el diseño contemporáneo, Gustavo Gili, 1998



**ARQUITECTURA ECLÉCTICO FUNERARIA DE LA CIUDAD DE VALENCIA  
EL CEMENTERIO GENERAL DE VALENCIA**


**JORGE GIRBÉS PÉREZ**





**ARQUITECTURA ECLÉCTICO FUNERARIA DE LA CIUDAD DE VALENCIA  
EL CEMENTERIO GENERAL DE VALENCIA**

**JORGE GIRBÉS PÉREZ**



**ANEXO**

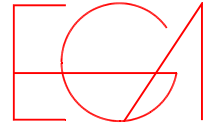
**PLANOS DEL CEMENTERIO GENERAL**

**EN CONJUNTO Y POR SECCIONES Y/O CUADROS**



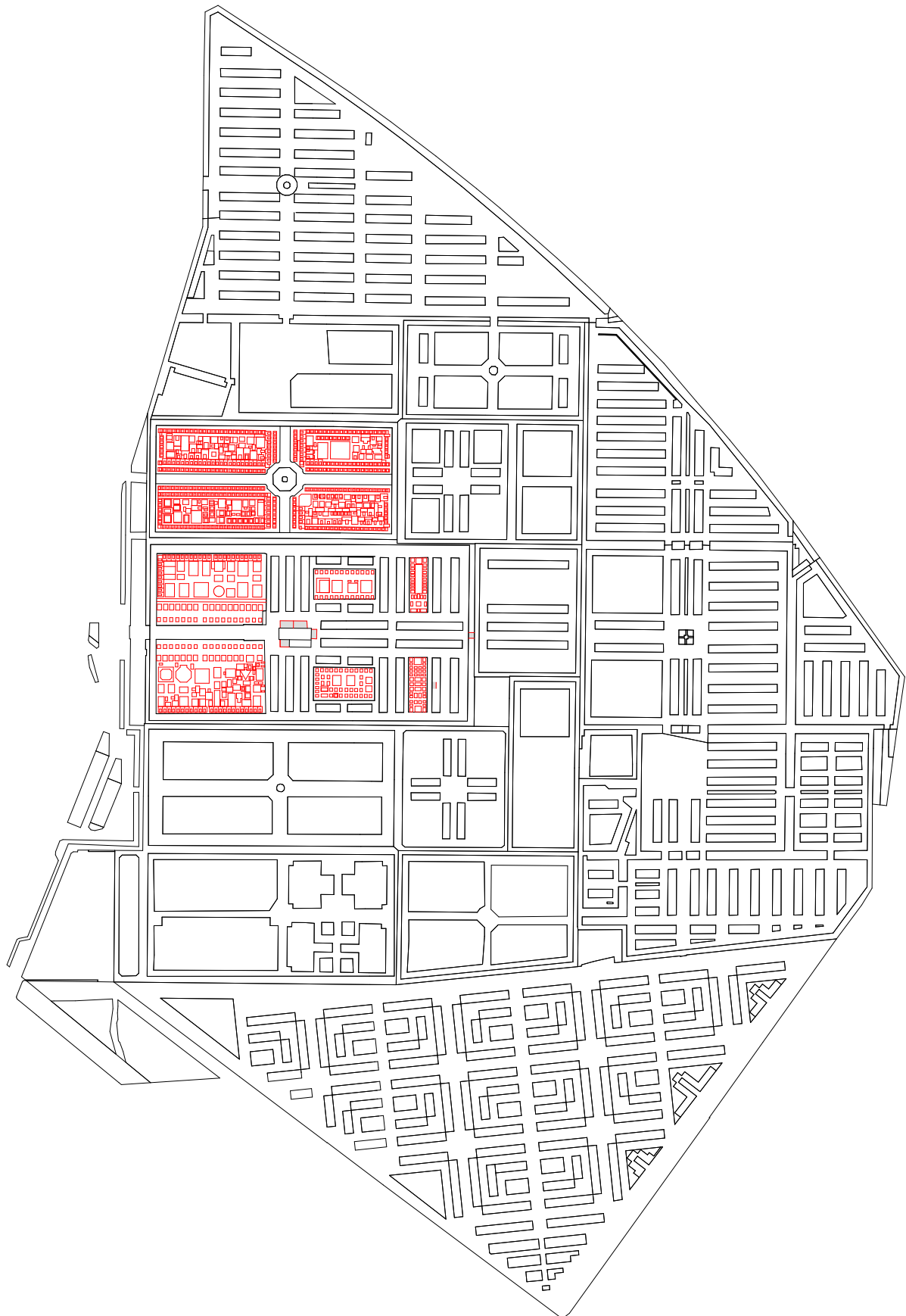
ARQUITECTURA ECLÉCTICO FUNERARIA DE LA CIUDAD DE VALENCIA  
EL CEMENTERIO GENERAL DE VALENCIA

JORGE GIRBÉS PÉREZ




CEMENTERIO GENERAL DE VALENCIA ESTADO ACTUAL

ESCALA 1/4000

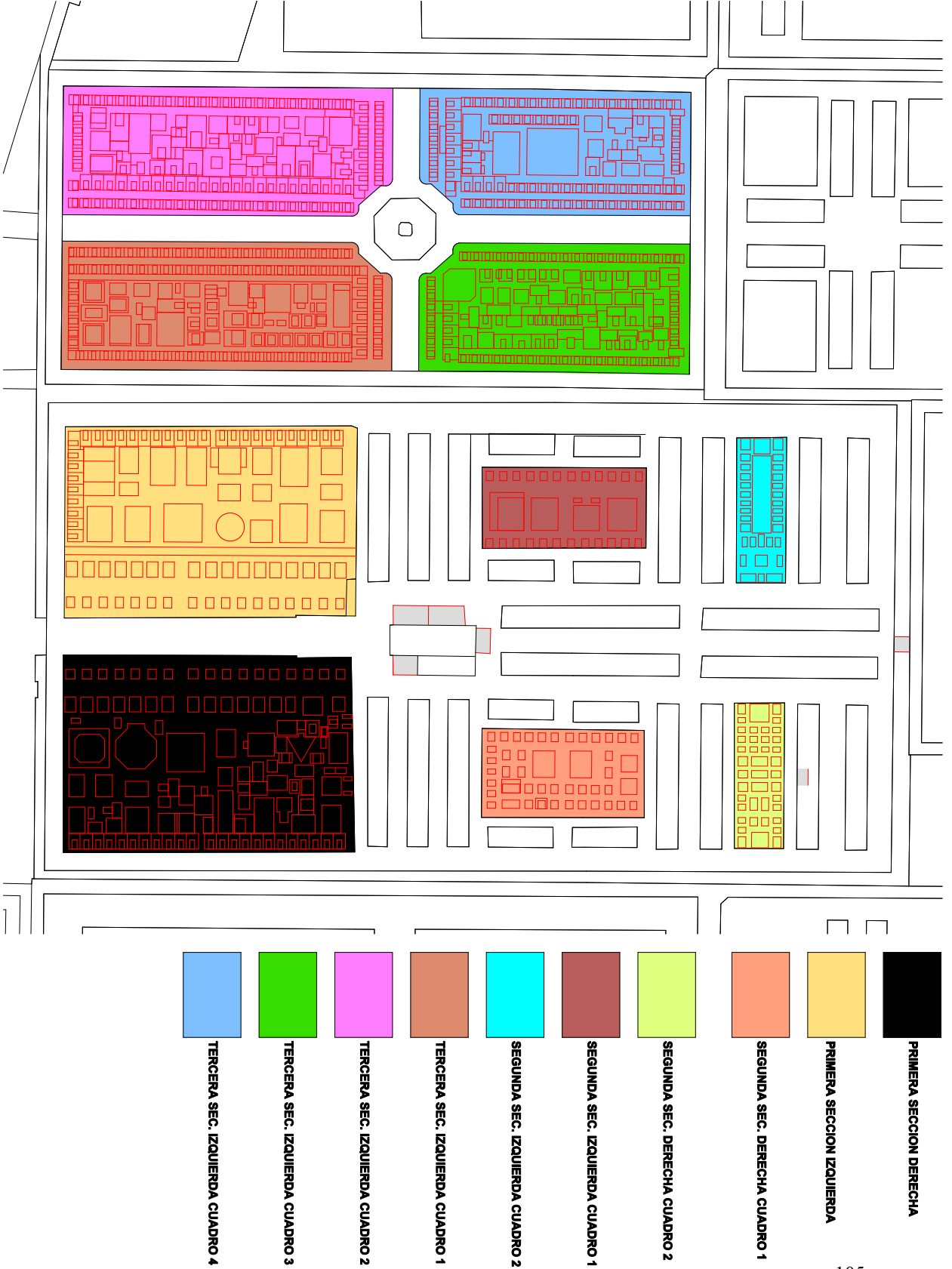






CEMENTERIO GENERAL DE VALENCIA DISTRIBUCION DE SECCIONES

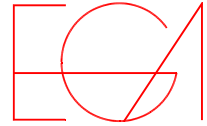
ESCALA 1/1500






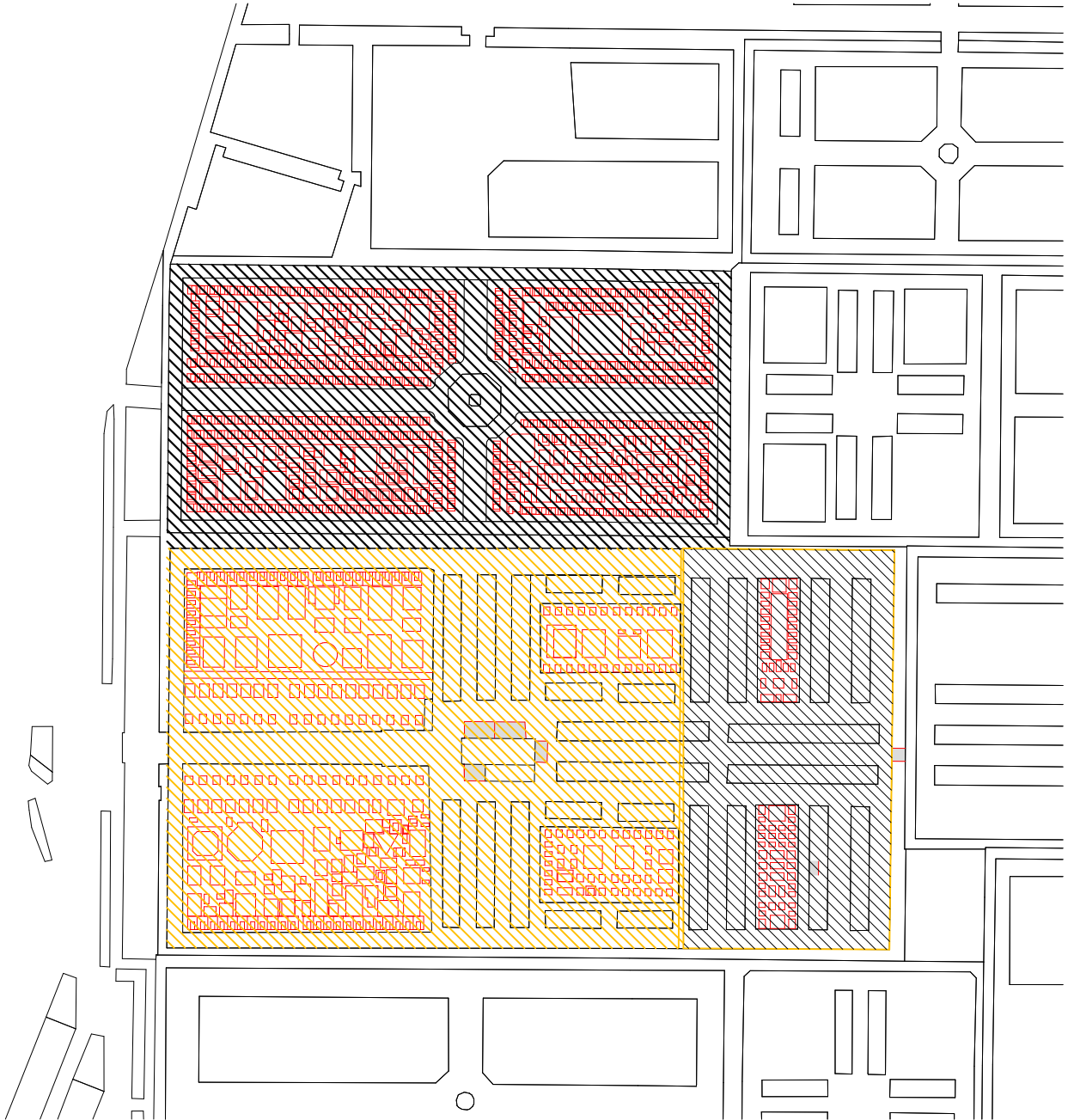
ARQUITECTURA ECLÉCTICO FUNERARIA DE LA CIUDAD DE VALENCIA  
EL CEMENTERIO GENERAL DE VALENCIA

JORGE GIRBÉS PÉREZ




CEMENTERIO GENERAL DE VALENCIA, AMPLIACIONES


ESCALA 1/2000



SEGUNDA AMPLIACION



PRIMERA AMPLIACION



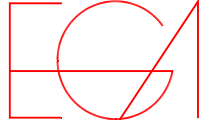
CEMENTERIO INICIAL



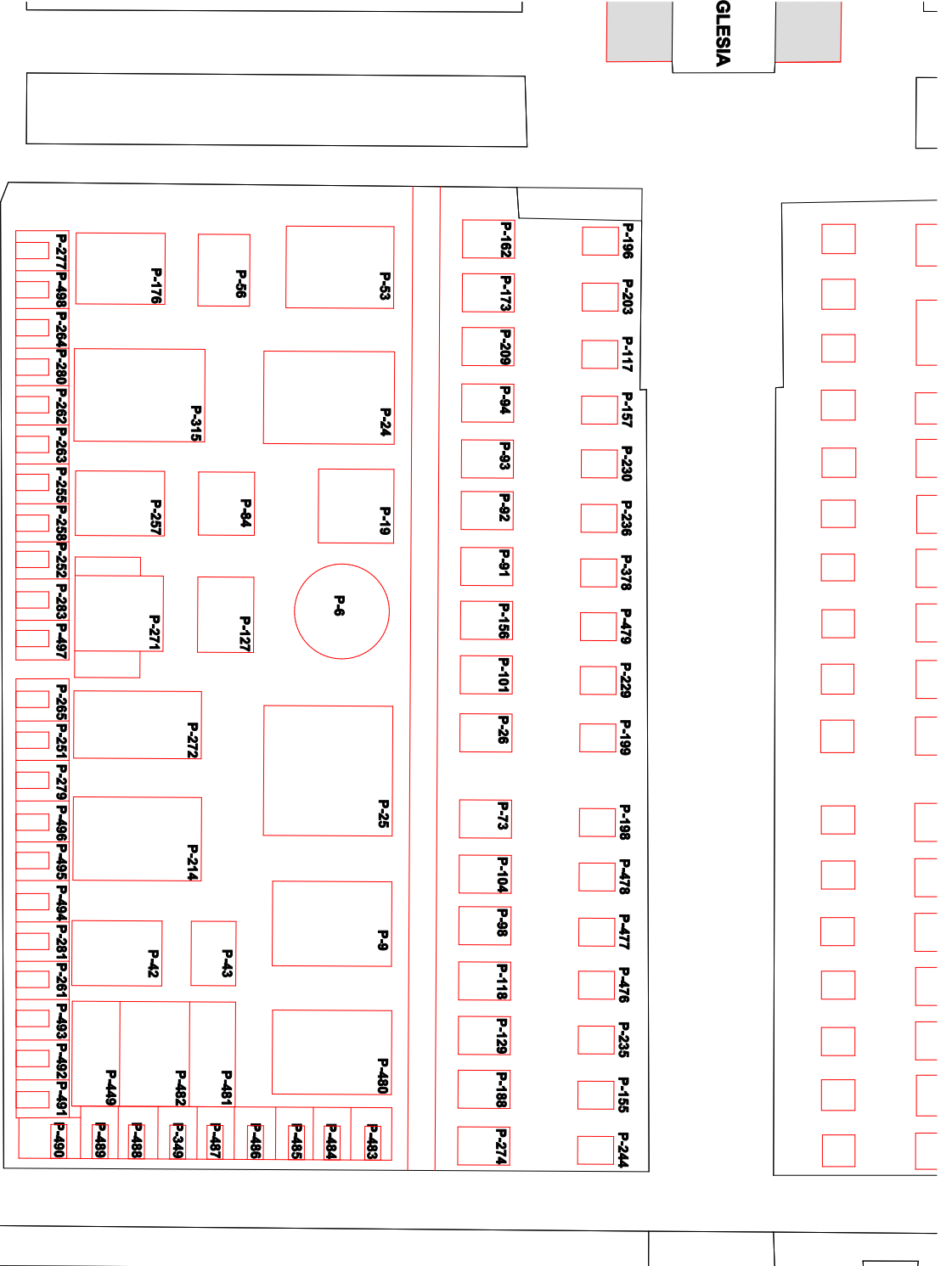


ARQUITECTURA ECLÉCTICO FUNERARIA DE LA CIUDAD DE VALENCIA  
EL CEMENTERIO GENERAL DE VALENCIA

JORGE GIRBÉS PÉREZ



IGLESIA



CEMENTERIO GENERAL DE VALENCIA, PRIMERA SECCION IZQUIERDA

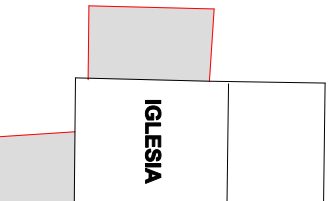




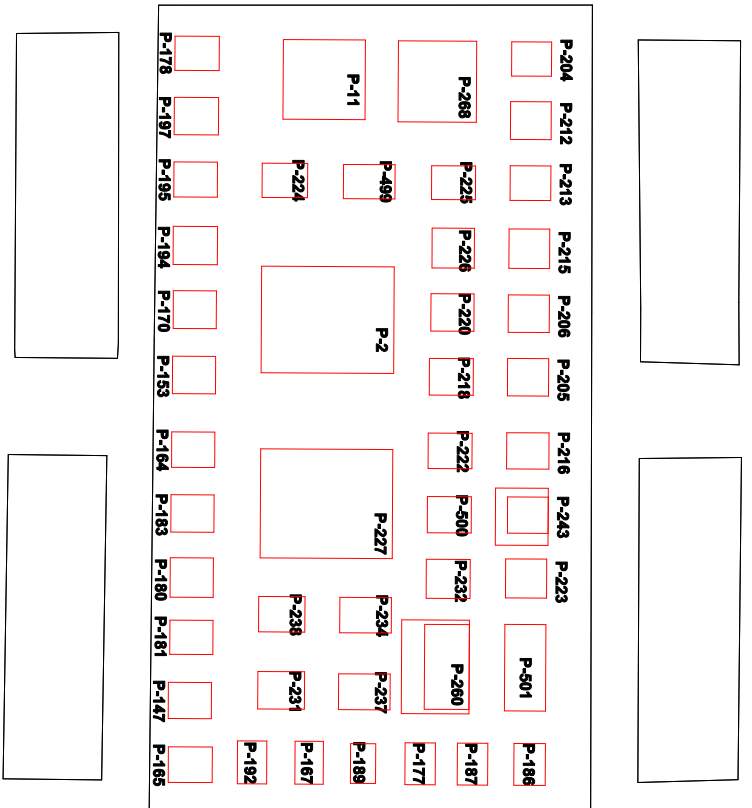
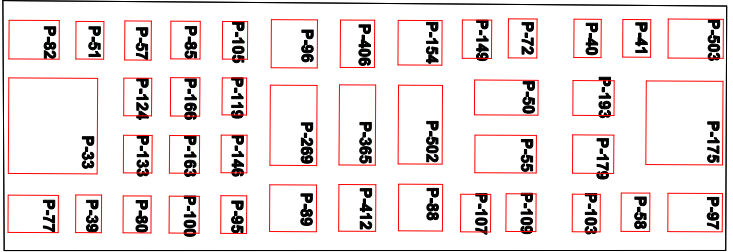
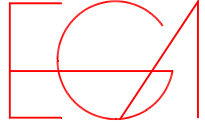
PANTEONES FUERA DE ESTUDIO (POSTERIORES 1.910)

ESCALA 1/1500



ARQUITECTURA ECLÉCTICO FUNERARIA DE LA CIUDAD DE VALENCIA  
EL CEMENTERIO GENERAL DE VALENCIA

JORGE GIRBÉS PÉREZ



CEMENTERIO GENERAL DE VALENCIA, SEGUNDA SECCION DERECHA CUADROS 1 Y 2

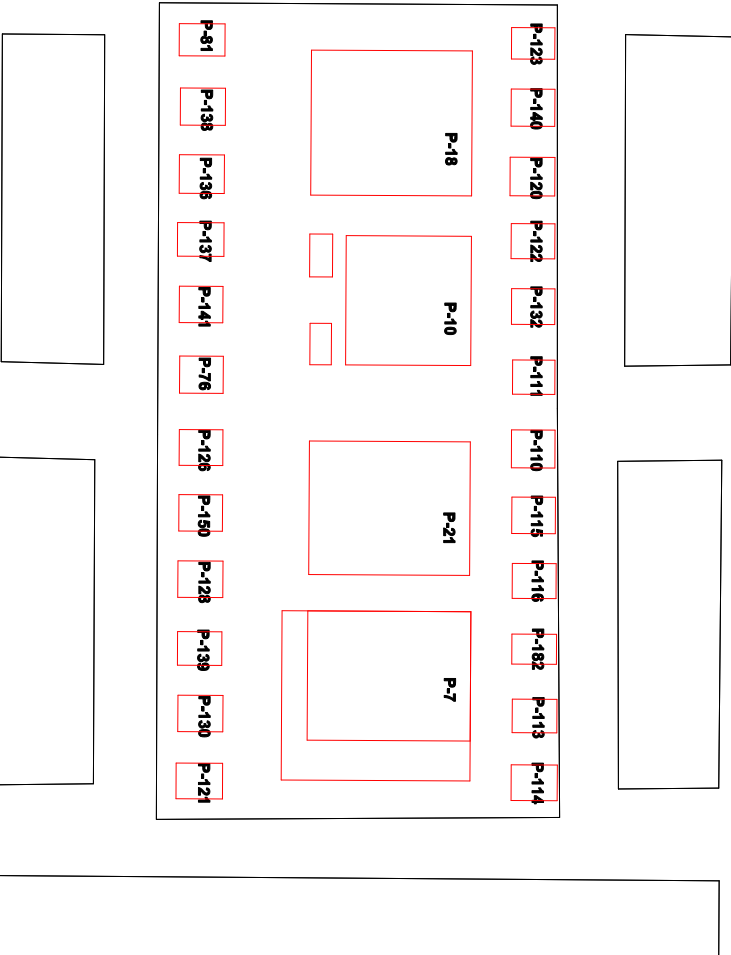
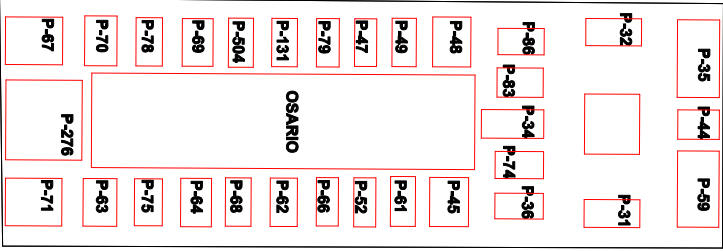

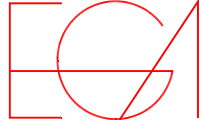
PANTEONES FUERA DE ESTUDIO (POSTERIORES 1.910)

ESCALA 1/500



ARQUITECTURA ECLÉCTICO FUNERARIA DE LA CIUDAD DE VALENCIA  
EL CEMENTERIO GENERAL DE VALENCIA

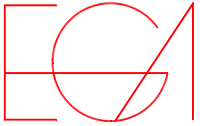
JORGE GIRBÉS PÉREZ



**CEMENTERIO GENERAL DE VALENCIA, SEGUNDA SECCION IZQUIERDA CUADROS 1 Y 2**

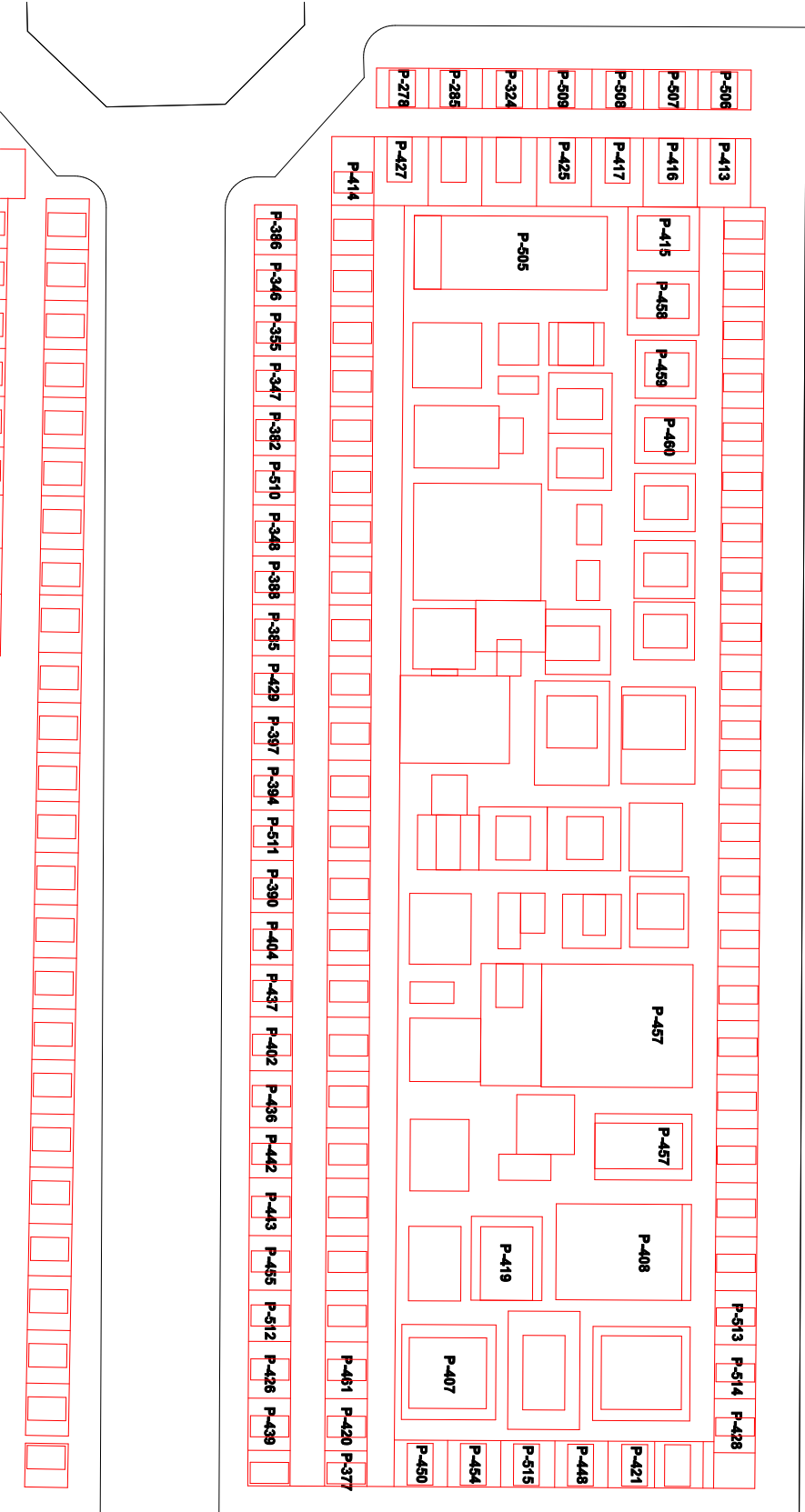

PANTEONES FUERA DE ESTUDIO (POSTERIORES 1.910)

ESCALA 1/500



ARQUITECTURA ECLÉCTICO FUNERARIA DE LA CIUDAD DE VALENCIA  
EL CEMENTERIO GENERAL DE VALENCIA

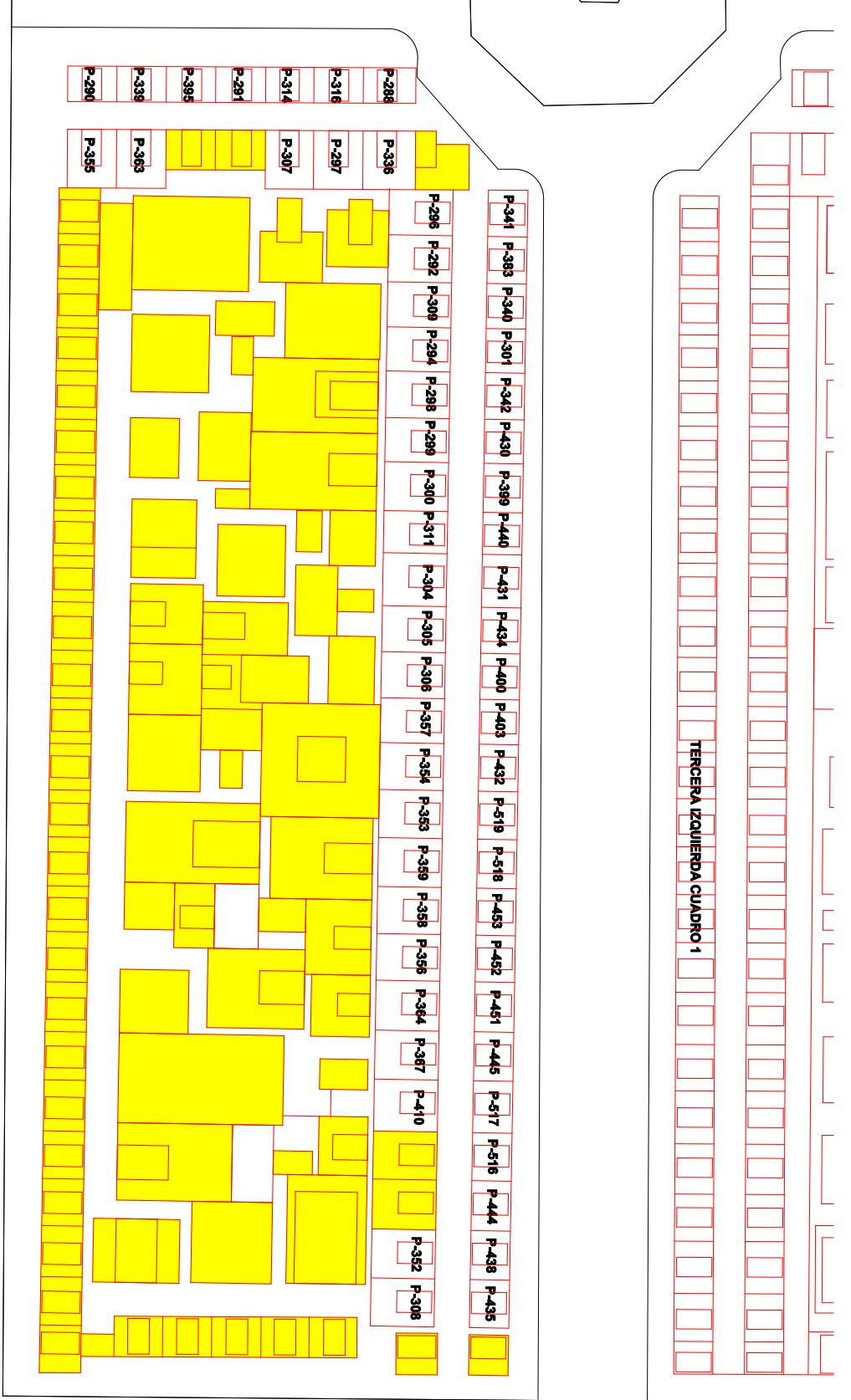

JORGE GIRBÉS PÉREZ



**CEMENTERIO GENERAL DE VALENCIA, TERCERA SECCION IZQUIERDA CUADRO 1**

PANTEONES FUERA DE ESTUDIO (POSTERIORES 1.910)

ESCALA 1/500

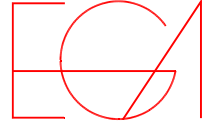


**CEMENTERIO GENERAL DE VALENCIA, TERCERA SECCION IZQUIERDA CUADRO 2**

 PANTEONES FUERA DE ESTUDIO (POSTERIORES 1.910)

ESCALA 1/1500

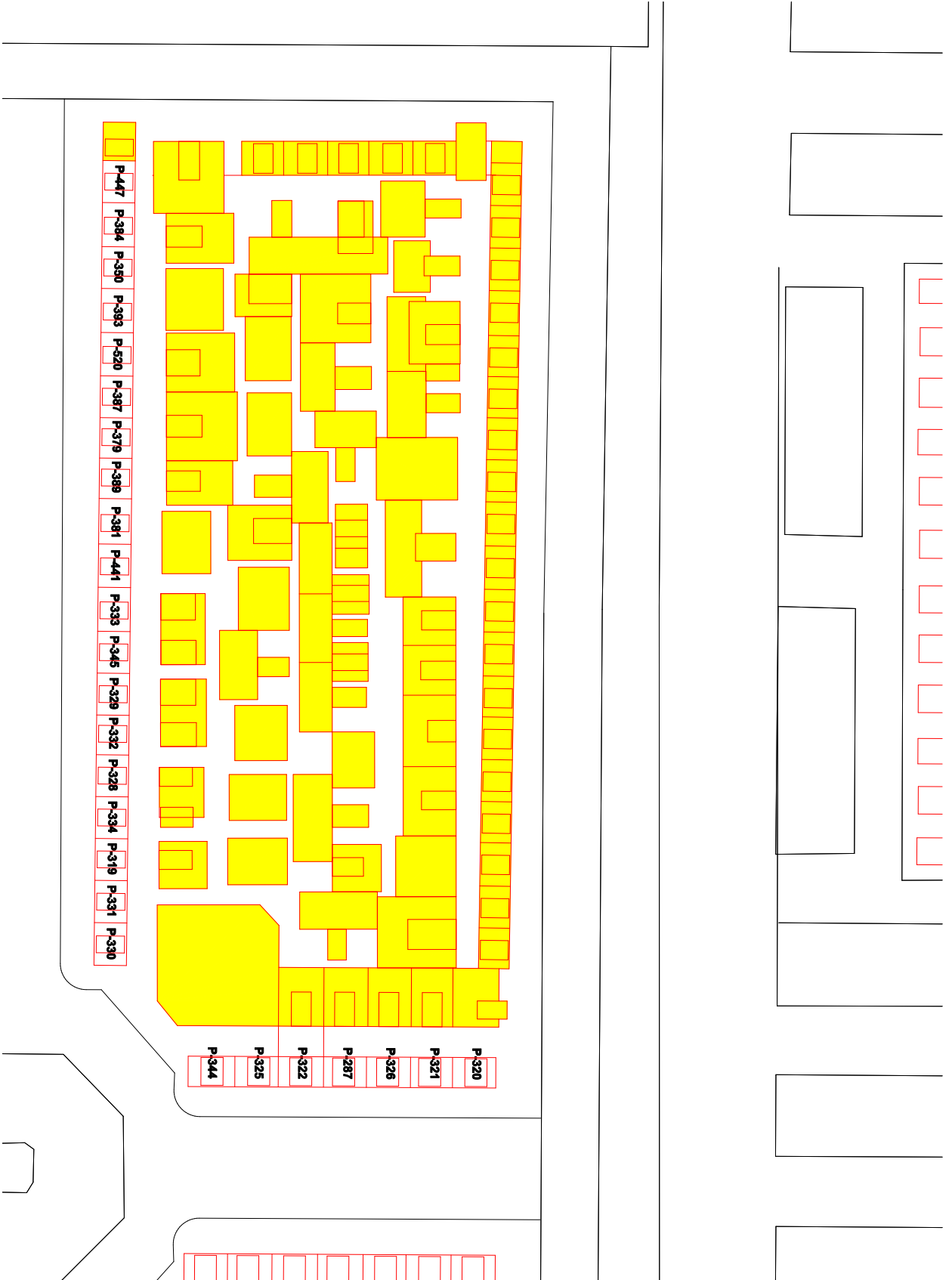


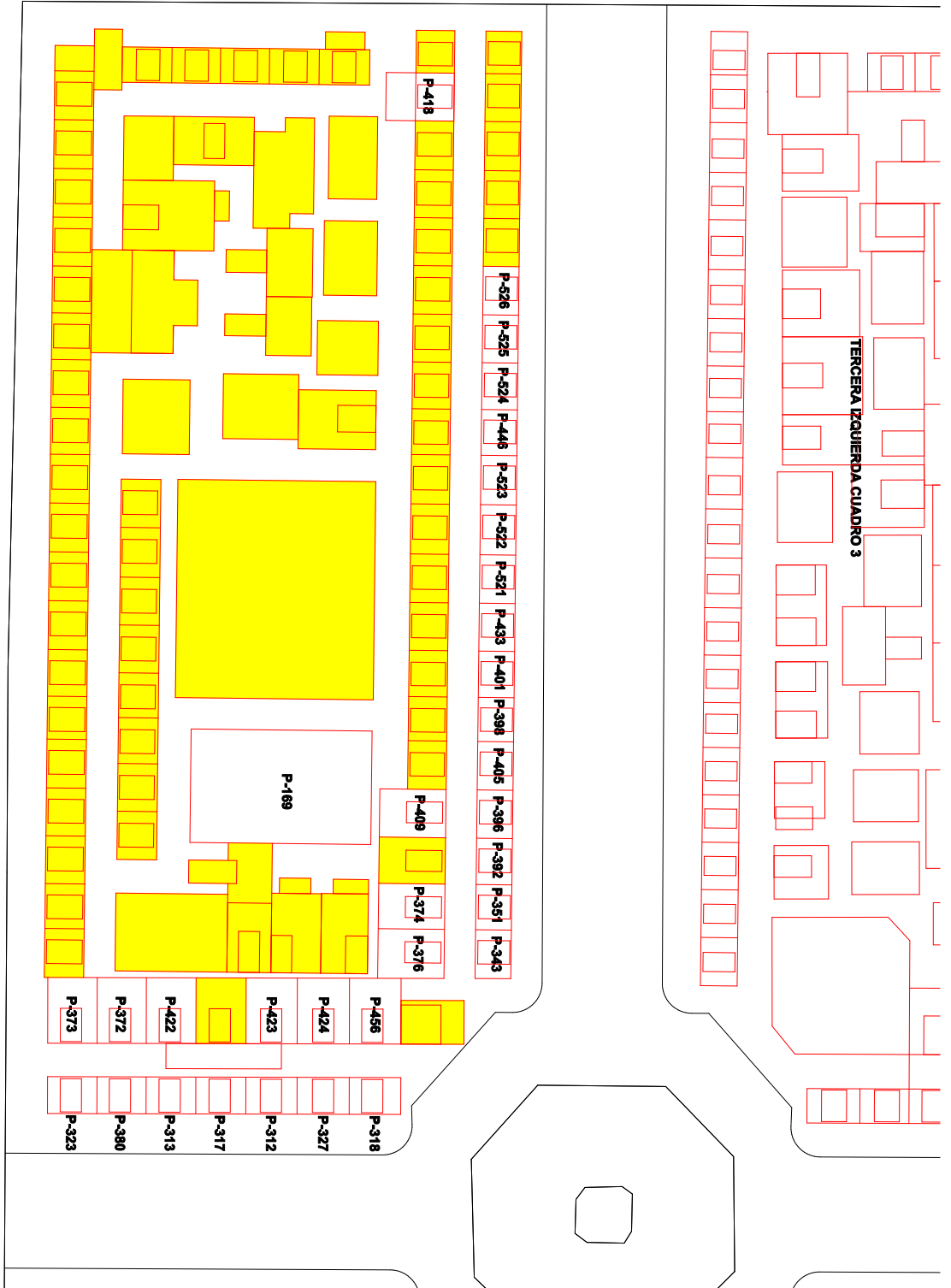
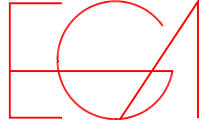


PANTEONES FUERA DE ESTUDIO (POSTERIORES 1.910)

### CEMENTERIO GENERAL DE VALENCIA, TERCERA SECCION IZQUIERDA CUADRO 3

ESCALA 1/500

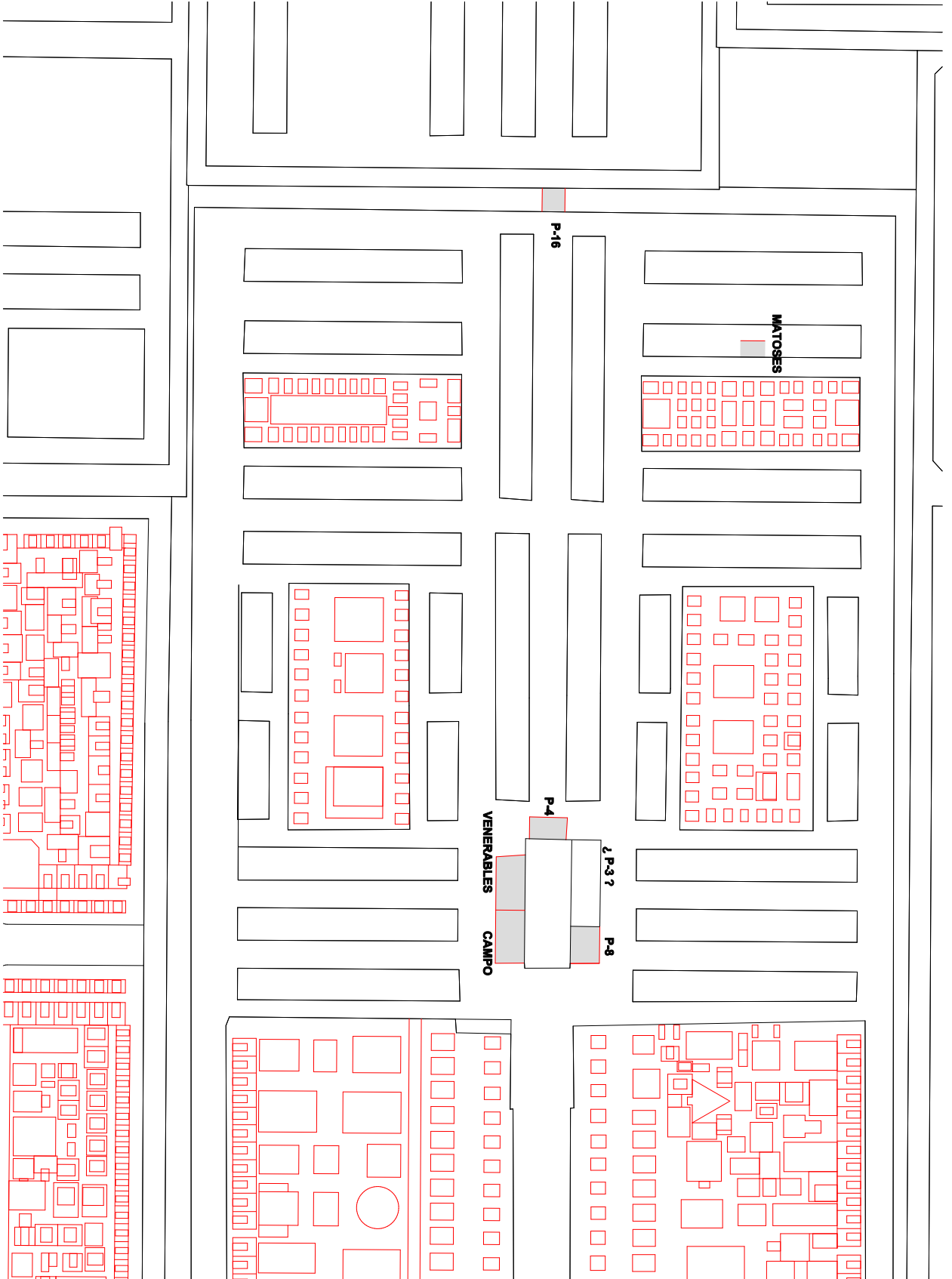
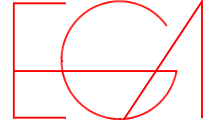




**CEMENTERIO GENERAL DE VALENCIA, TERCERA SECCION IZQUIERDA CUADRO 4**

PANTEONES FUERA DE ESTUDIO (POSTERIORES 1.910)

ESCALA 1/500



 PANTEONES FUERA DE SECCION

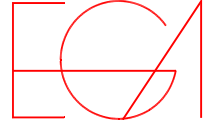
**CEMENTERIO GENERAL DE VALENCIA, PANTEONES FUERA DE SECCIONES**

ESCALA 1/1000




**ARQUITECTURA ECLÉCTICO FUNERARIA DE LA CIUDAD DE VALENCIA  
EL CEMENTERIO GENERAL DE VALENCIA**

**JORGE GIRBÉS PÉREZ**





ARQUITECTURA ECLÉCTICO FUNERARIA DE LA CIUDAD DE VALENCIA  
EL CEMENTERIO GENERAL DE VALENCIA



JORGE GIRBÉS PÉREZ

INDICE GENERAL DOCUMENTO GRAFICO

TOMO I

LEGAJO A	1.849 – 1.881	.....	1
P- 001		.....	2
P- 002		.....	4
P- 004		.....	12
P- 007		.....	20
P- 011		.....	32
LEGAJO B	1.882 – 1.887	.....	63
P- 038		.....	78
P- 046		.....	94
P- 053		.....	108
P- 061		.....	124
LEGAJO C	1.887 – 1.888	.....	143
P- 076		.....	154
P- 082		.....	166
LEGAJO D	1.888 – 1.889	.....	175
P- 093		.....	188
P- 097		.....	196
0- 101		.....	204
LEGAJO E	1.890 – 1.891	.....	215
P- 108		.....	220
P- 117		.....	240
LEGAJO F	1.891 – 1.891	.....	249
P- 127		.....	262
P- 133		.....	276
LEGAJO G	1.892 – 1.892	.....	283
P- 143		.....	292
P- 148		.....	302
LEGAJO H	1.892 – 1.893	.....	311
P- 157		.....	318
P- 162		.....	324
LEGAJO I	1.894 – 1.894	.....	337
P- 173		.....	340
P- 185		.....	364
P- 188		.....	370
LEGAJO J	1.891 – 1.892 1.894 – 1.896	.....	383
P- 200		.....	394
P- 214		.....	424
P- 227		.....	446
LEGAJO K	1.893 – 1.900	.....	479
P- 248		.....	484
P- 257		.....	502
P- 260		.....	512
P- 271		.....	534
P- 277		.....	546

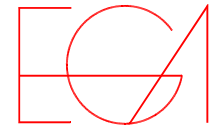
TOMO II


LEGAJO L	1.901 – 1.903	.....	579
P- 302		.....	596
P- 315		.....	620
P- 329		.....	648
P- 342		.....	674
LEGAJO M	1.904 – 1.905	.....	697
P- 358		.....	710
P- 365		.....	724
P- 371		.....	736
P- 386		.....	766
P- 399		.....	792
LEGAJO N	1.906 – 1.909	.....	807
P- 407		.....	810
P- 423		.....	842
P- 439		.....	870
LEGAJO Ñ	1.910 – 1.913	.....	911
CONSTRUIDOS NO EXPEDIENTE		.....	921
OTROS PLANOS		.....	987



**ARQUITECTURA ECLÉCTICO FUNERARIA DE LA CIUDAD DE VALENCIA  
EL CEMENTERIO GENERAL DE VALENCIA**

**JORGE GIRBÉS PÉREZ**





## DESARROLLO GRAFICO DE LOS PANTEONES DEL CEMENTERIO GENERAL DE VALENCIA

TODOS Y CADA UNO DE LOS PANTEONES ESTUDIADOS ESTA DEFINIDO EN DOS O CUATRO PAGINAS

EN LA PRIMERA PAGINA (IZQUIERDA) SE DAN DATOS EXTRAIDOS DE LOS ARCHIVOS MUNICIPALES (HISTORICO Y MODERNO), UN PLANO DE SITUACION DEL PANTEON Y AL LADO DOCUMENTACION FOTOGRAFICA DEL PROYECTO ORIGINAL Y DEL ESTADO ACTUAL DEL PANTEON

EN LA SEGUNDA PAGINA (DERECHA) ES EL LEVANTAMIENTO GRAFICO DEL PANTEON, DESDE EL PLANO ORIGINAL DEL AYUNTAMIENTO, DEL PLANO DE LOS ACTUALES PROPIETARIOS O DOCUMENTACION DE LOS MISMOS, POR FOTOGRAMETRIA, SUPERFICIES HOMOGRAFAS, O POR CROQUIZACION (DENTRO DE LOS LIMITES ESTABLECIDOS) EN ALGUNOS APARECEN LINEAS ROJAS QUE MARCAN VARIACIONES CONSIDERABLES, RESPECTO DEL PROYECTO ORIGINAL

LA TERCERA Y CUARTA PAGINA (SI LAS TIENE) ES UN LEVANTAMIENTO EN TRES DIMENSIONES Y UN COMPLEMENTO FOTOGRAFICO DEL PANTEON

ARCHIVO HISTORICO MUNICIPAL  
LEGAJO A 1.849 – 1.881

EL DESARROLLO GRAFICO SIGUE EL MISMO ORDEN QUE EL DE OBTENCION DE DATOS, LOS LEGAJOS DEL ARCHIVO MUNICIPAL Y DENTRO DE ESTOS EL NUMERO DE EXPEDIENTE Y AÑO


### RESUMEN LEGAJOS

#### ARCHIVO HISTORICO MUNICIPAL

A	1.849 – 1.881	B	1.882 – 1.887
C	1.887 – 1.888	D	1.888 – 1.889
E	1.890 – 1.891	F	1.891 – 1.891
G	1.892 – 1.892	H	1.892 – 1.893
I	1.894 – 1.894	J	1.891 – 1.892 1.894 – 1.896
K	1.893 – 1.900		

#### ARCHIVO MODERNO MUNICIPAL

L	1.901 – 1.903	M	1.904 – 1.905
N	1.906 – 1.909	Ñ	1.910 – 1.913



## DESARROLLO GRAFICO DE LOS PANTEONES DEL CEMENTERIO GENERAL DE VALENCIA

TODOS Y CADA UNO DE LOS PANTEONES ESTUDIADOS ESTA DEFINIDO EN DOS O CUATRO PAGINAS

EN LA PRIMERA PAGINA (IZQUIERDA) SE DAN DATOS EXTRAIDOS DE LOS ARCHIVOS MUNICIPALES (HISTORICO Y MODERNO), UN PLANO DE SITUACION DEL PANTEON Y AL LADO DOCUMENTACION FOTOGRAFICA DEL PROYECTO ORIGINAL Y DEL ESTADO ACTUAL DEL PANTEON

EN LA SEGUNDA PAGINA (DERECHA) ES EL LEVANTAMIENTO GRAFICO DEL PANTEON, DESDE EL PLANO ORIGINAL DEL AYUNTAMIENTO, DEL PLANO DE LOS ACTUALES PROPIETARIOS O DOCUMENTACION DE LOS MISMOS, POR FOTOGRAMETRIA, SUPERFICIES HOMOGRAFAS, O POR CROQUIZACION (DENTRO DE LOS LIMITES ESTABLECIDOS) EN ALGUNOS APARECEN LINEAS ROJAS QUE MARCAN VARIACIONES CONSIDERABLES, RESPECTO DEL PROYECTO ORIGINAL

LA TERCERA Y CUARTA PAGINA (SI LAS TIENE) ES UN LEVANTAMIENTO EN TRES DIMENSIONES Y UN COMPLEMENTO FOTOGRAFICO DEL PANTEON

ARCHIVO HISTORICO MUNICIPAL  
LEGAJO B 1.882 – 1.887

EL DESARROLLO GRAFICO SIGUE EL MISMO ORDEN QUE EL DE OBTENCION DE DATOS, LOS LEGAJOS DEL ARCHIVO MUNICIPAL Y DENTRO DE ESTOS EL NUMERO DE EXPEDIENTE Y AÑO

### RESUMEN LEGAJOS

#### ARCHIVO HISTORICO MUNICIPAL

A	1.849 – 1.881	B	1.882 – 1.887
C	1.887 – 1.888	D	1.888 – 1.889
E	1.890 – 1.891	F	1.891 – 1.891
G	1.892 – 1.892	H	1.892 – 1.893
I	1.894 – 1.894	J	1.891 – 1.892 1.894 – 1.896
K	1.893 – 1.900		

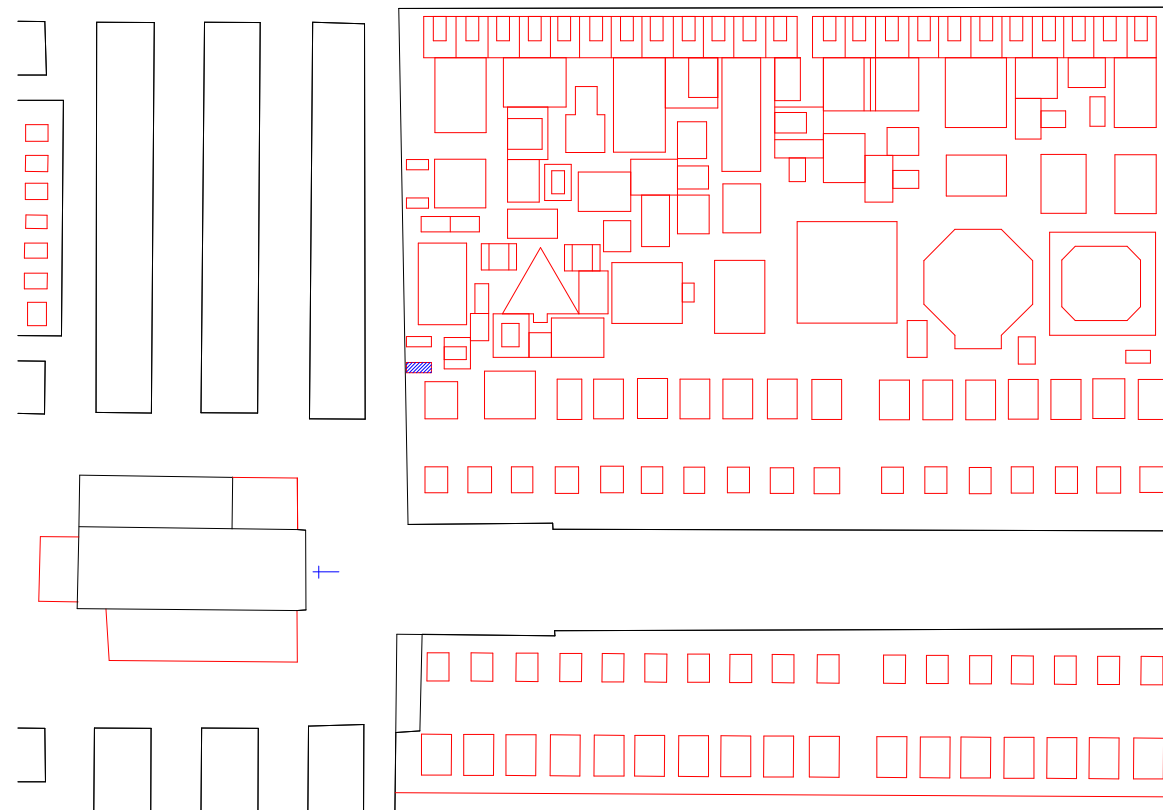
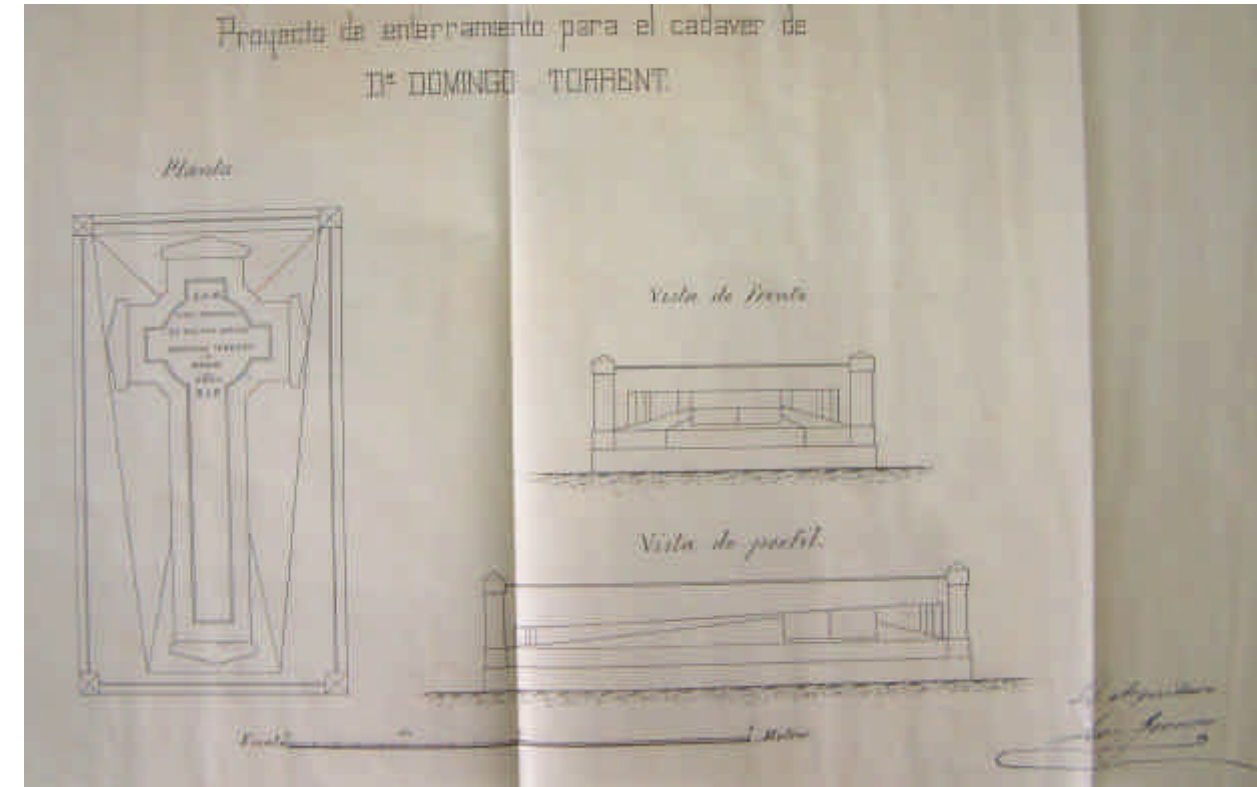
#### ARCHIVO MODERNO MUNICIPAL

L	1.901 – 1.903	M	1.904 – 1.905
N	1.906 – 1.909	Ñ	1.910 – 1.913



P-030	PROPIEDAD	MOSEN DOMINGO TORRENT Y MENOR
ARQUITECTO MAESTRO OBRAS		LUIS FERRERES SOLER
ARCHIVO MUNICIPAL COMPRA	ARCHIVO LEGAJO EXPEDIENTE FECHA	ARCHIVO HISTORICO MUNICIPAL 1ª E/II-B 1882-1887 7 27-ENERO-1883
ARCHIVO MUNICIPAL PROYECTO	ARCHIVO LEGAJO EXPEDIENTE FECHA	ARCHIVO HISTORICO MUNICIPAL 1ª E/II-B 1882-1887 7 27-ENERO-1883
SUPERFICIE	SUELO SUBSUELO	2.25 M <sup>2</sup> -
PRECIO	SUELO SUBSUELO PERMUTA	252 Pesetas - -
	PRECIO TOTAL	252 Pesetas
LOCALIZACION	CUADRO SECCION D/I	- 1 D
	PARCELA ANT. PARCELA MOD.	- -
CLASIFICACION PROTOTIPICA	FORMAL ESTILO	Reducidas Dimensiones, sin Cripta, Losa Tumular -
COMENTARIOS	Contratado por D. Antonio Marin Echeveste, para el cadaver de Mosen Domingo Torrent.	

FOTOGRAFIA DEL PROYECTO



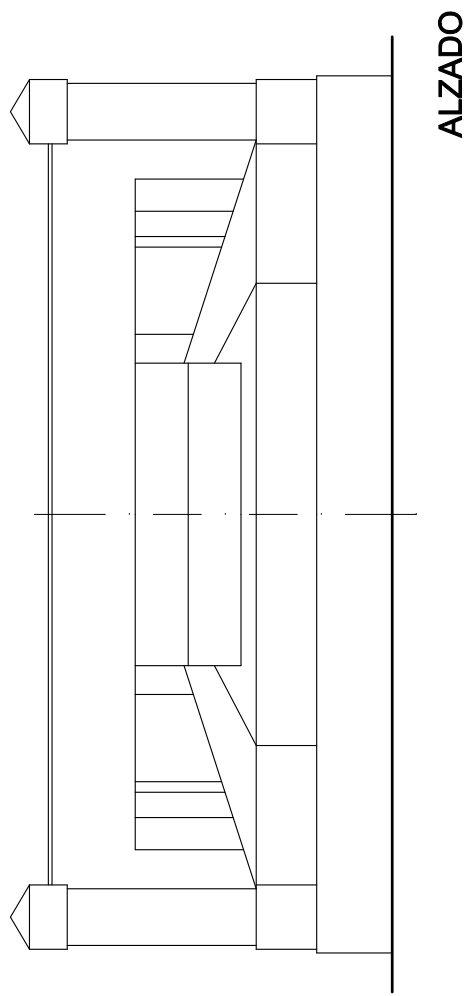
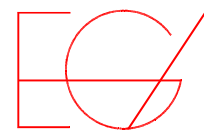
PLANO DE SITUACION

FOTOGRAFIA ACTUALIDAD

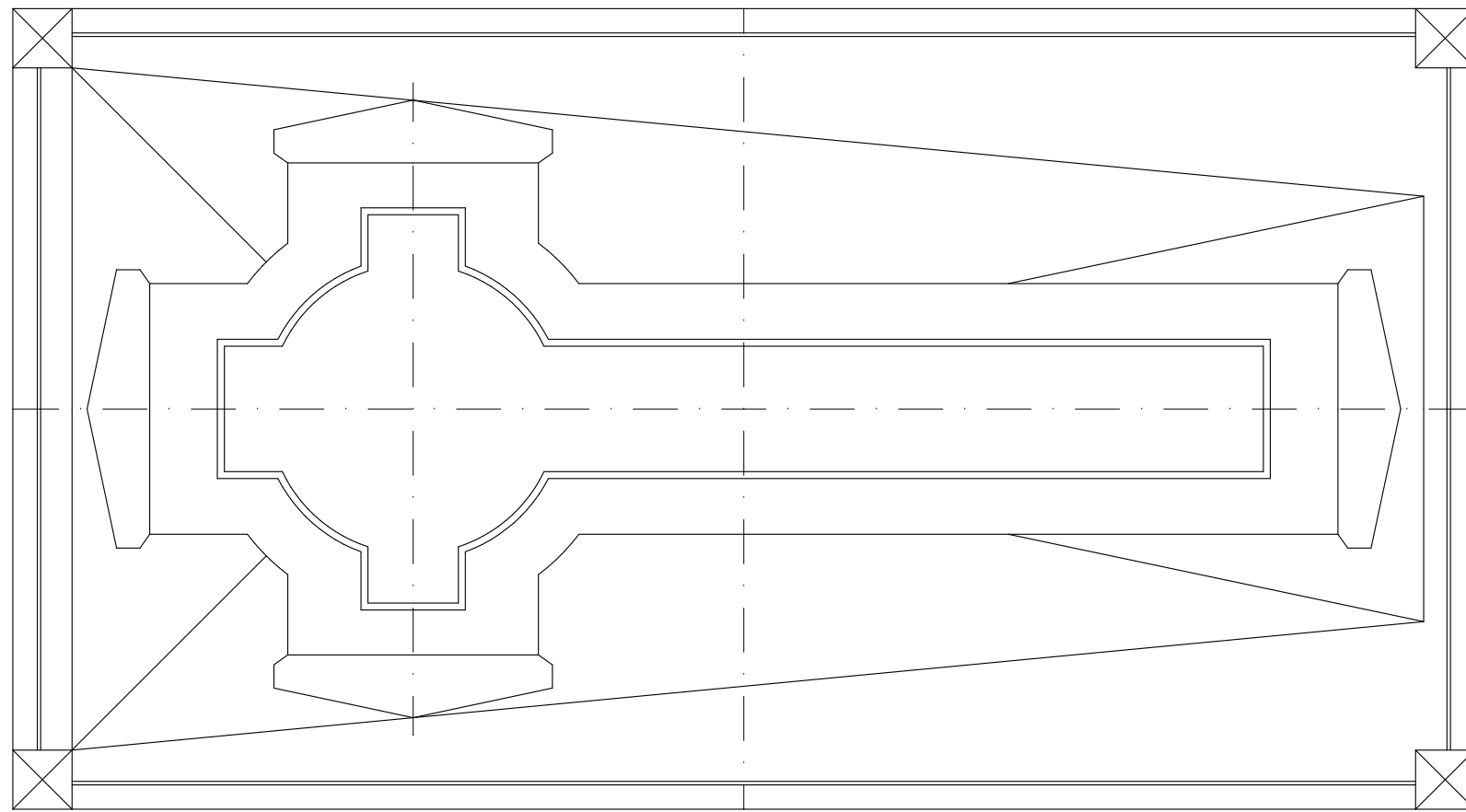


ARQUITECTURA ECLÉCTICO FUNERARIA DE LA CIUDAD DE VALENCIA  
EL CEMENTERIO GENERAL DE VALENCIA

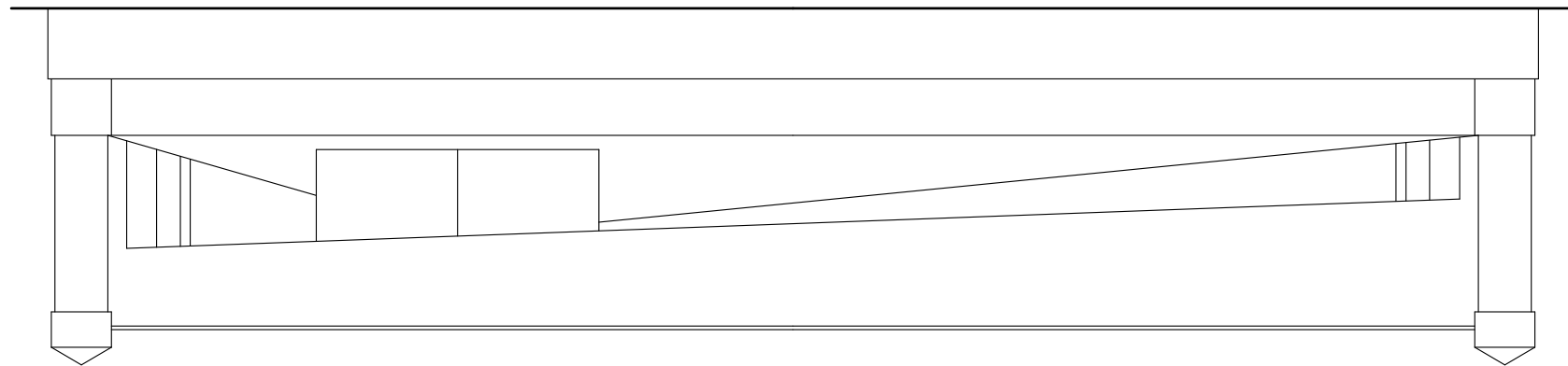
JORGE GIRBÉS PÉREZ



ALZADO



PLANTA



PERFIL

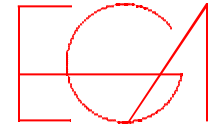
PANTEON 030

MOSEN DOMINGO TORRENT Y MENOR

PANTEON de :



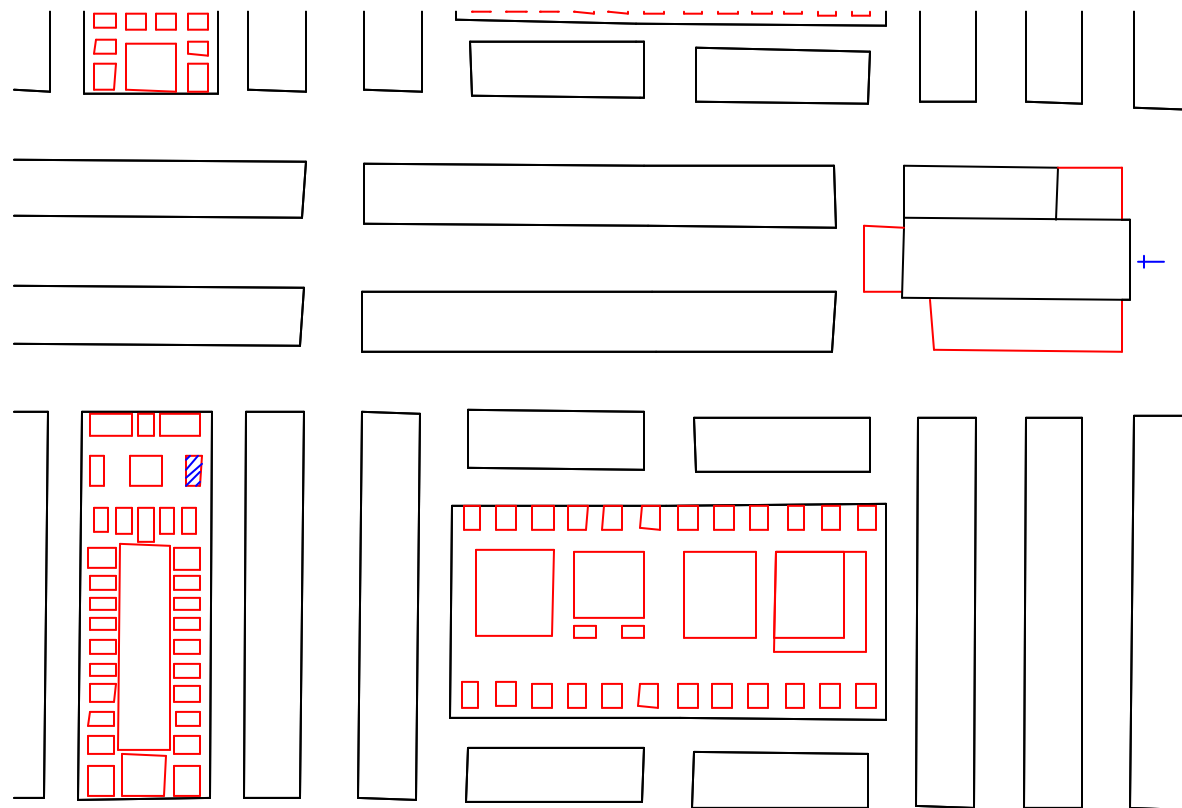
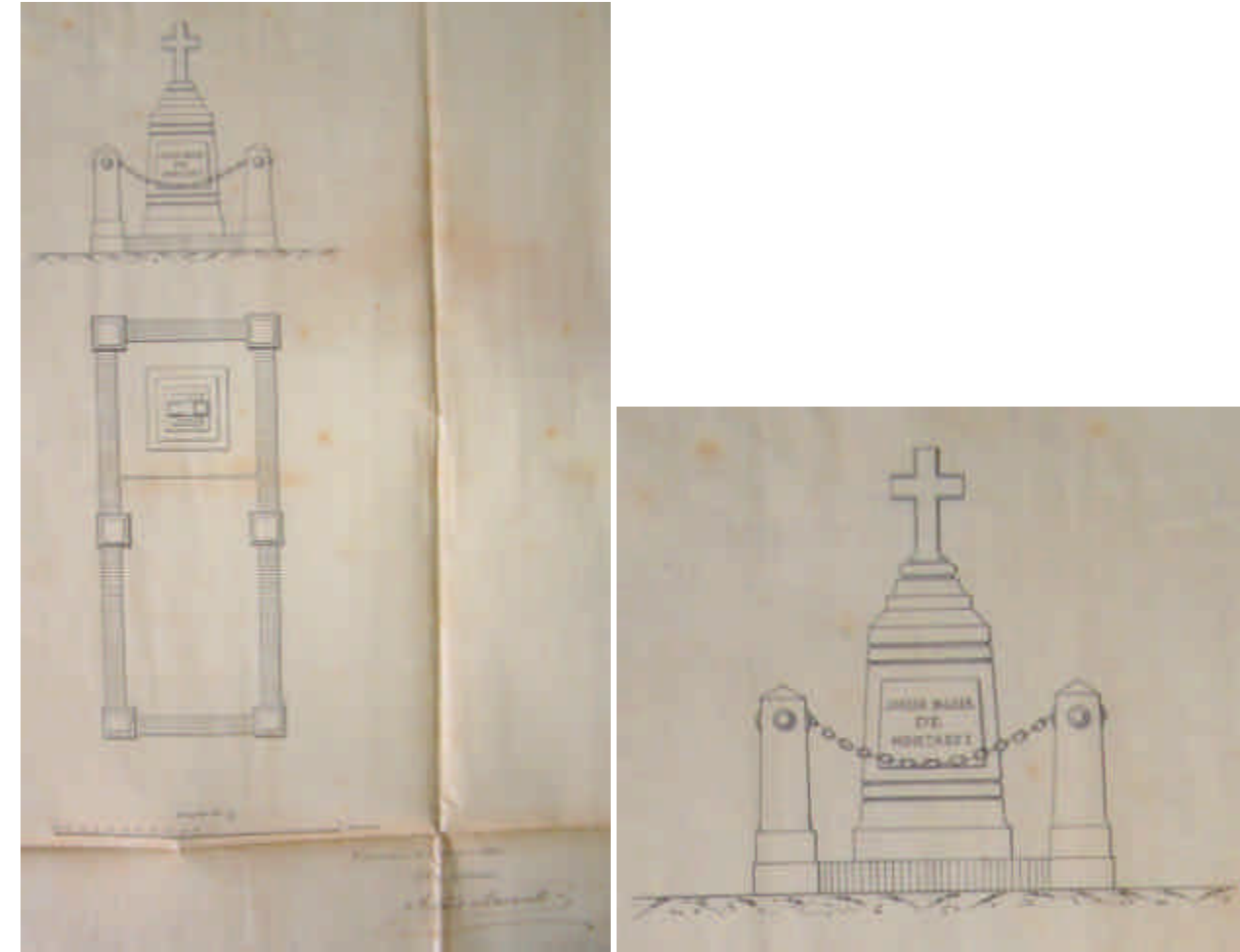
ARQUITECTURA ECLÉCTICO FUNERARIA DE LA CIUDAD DE VALENCIA  
EL CEMENTERIO GENERAL DE VALENCIA



JORGE GIRBÉS PÉREZ

P-031	PROPIEDAD	ALBERTO MONTAGUD Y BORRAS
ARQUITECTO MAESTRO OBRAS		ANTONIO MARTORRELL TRILLES
ARCHIVO MUNICIPAL COMPRA	ARCHIVO LEGAJO EXPEDIENTE FECHA	ARCHIVO HISTORICO MUNICIPAL 1ª E/II-B 1882-1887 1 29-ENERO-1883
ARCHIVO MUNICIPAL PROYECTO	ARCHIVO LEGAJO EXPEDIENTE FECHA	ARCHIVO HISTORICO MUNICIPAL 1ª E/II-B 1882-1887 1 29-ENERO-1883
SUPERFICIE	SUELO SUBSUELO	3.60 M <sup>2</sup> -
PRECIO	SUELO SUBSUELO PERMUTA	360 Pesetas - -
	PRECIO TOTAL	360 Pesetas
LOCALIZACION	CUADRO	2
	SECCION	2
	D/I	I
	PARCELA ANT. PARCELA MOD.	- 213
CLASIFICACION PROTOTIPICA	FORMAL ESTILO	Reducidas Dimensiones, con Cripta, Losa y Estela Tumular -
COMENTARIOS		

FOTOGRAFIA DEL PROYECTO



PLANO DE SITUACION

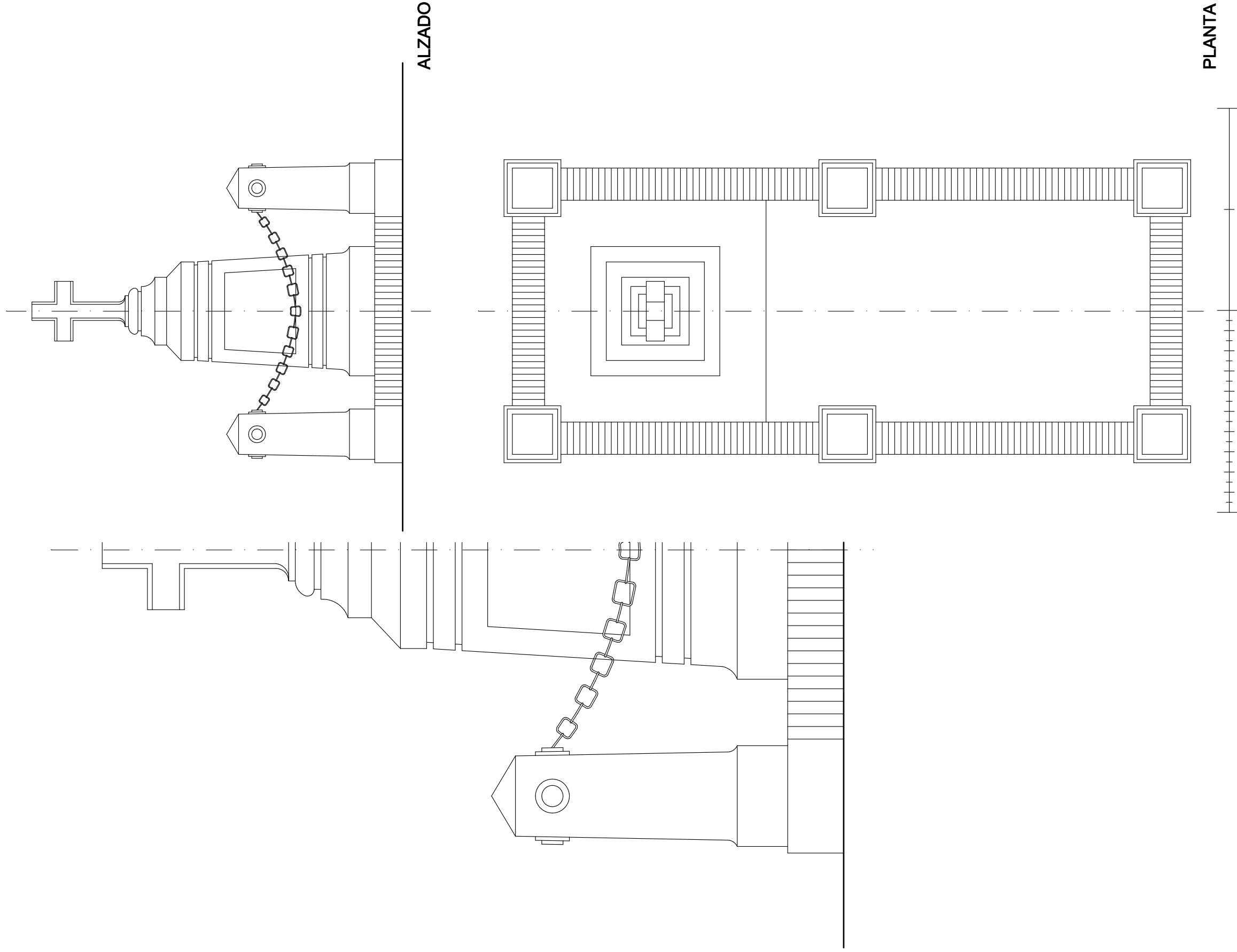
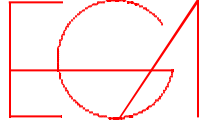
FOTOGRAFIA ACTUALIDAD





ARQUITECTURA ECLÉCTICO FUNERARIA DE LA CIUDAD DE VALENCIA  
EL CEMENTERIO GENERAL DE VALENCIA

JORGE GIRBÉS PÉREZ



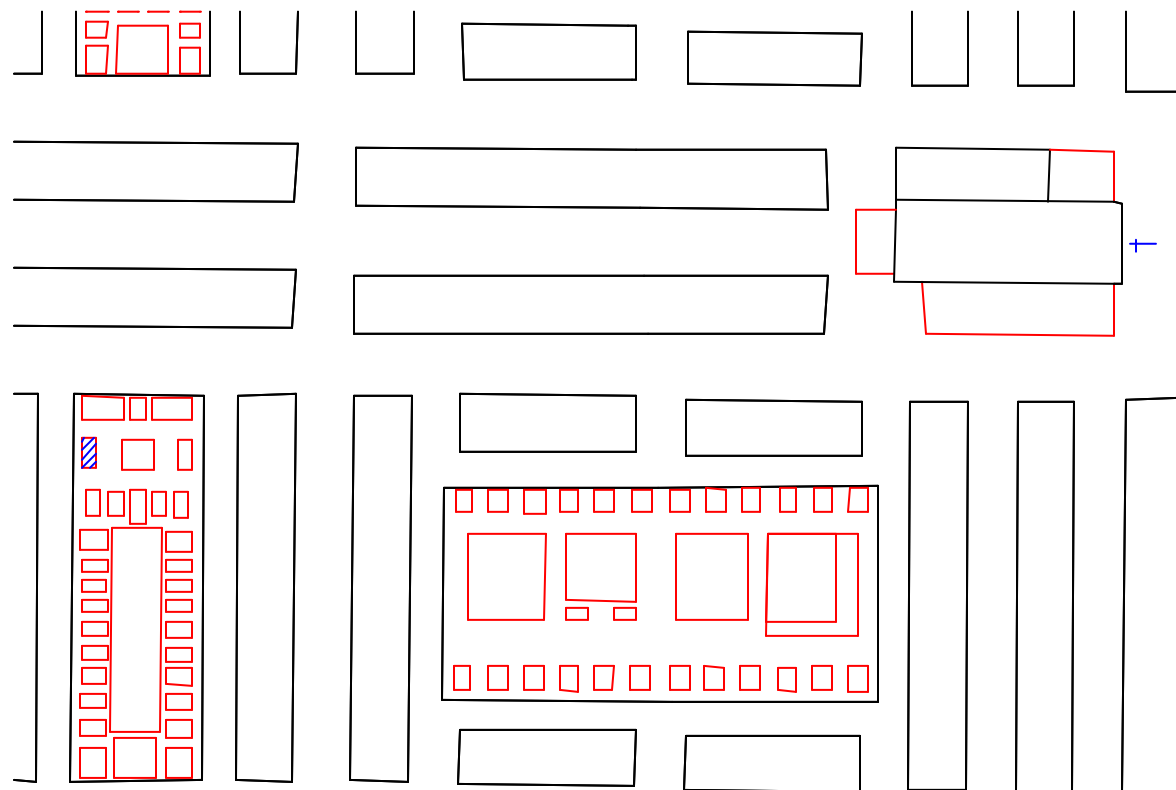
PANTEON 031

ALBERTO MONTAGUD Y BORRAS

PANTEON de :

P-032	PROPIEDAD	REMEDIOS SALVADOR (VDA. QUESADA)
ARQUITECTO MAESTRO OBRAS		ANTONIO MARTORRELL TRILLES
ARCHIVO MUNICIPAL COMPRA	ARCHIVO LEGAJO EXPEDIENTE FECHA	ARCHIVO HISTORICO MUNICIPAL 1ª E/II-B 1882-1887 4 17-MARZO-1883
ARCHIVO MUNICIPAL PROYECTO	ARCHIVO LEGAJO EXPEDIENTE FECHA	ARCHIVO HISTORICO MUNICIPAL 1ª E/II-B 1882-1887 4 17-MARZO-1883
SUPERFICIE	SUELO SUBSUELO	3.50 M <sup>2</sup> -
PRECIO	SUELO SUBSUELO PERMUTA	350 Pesetas - -
	PRECIO TOTAL	350 Pesetas
LOCALIZACION	CUADRO	2
	SECCION	2
	D/I	I
	PARCELA ANT. PARCELA MOD.	- 211
CLASIFICACION PROTOTIPICA	FORMAL ESTILO	Reducidas Dimensiones, con Cripta, Losa y Estela Tumular -
COMENTARIOS		

FOTOGRAFIA DEL PROYECTO



PLANO DE SITUACION

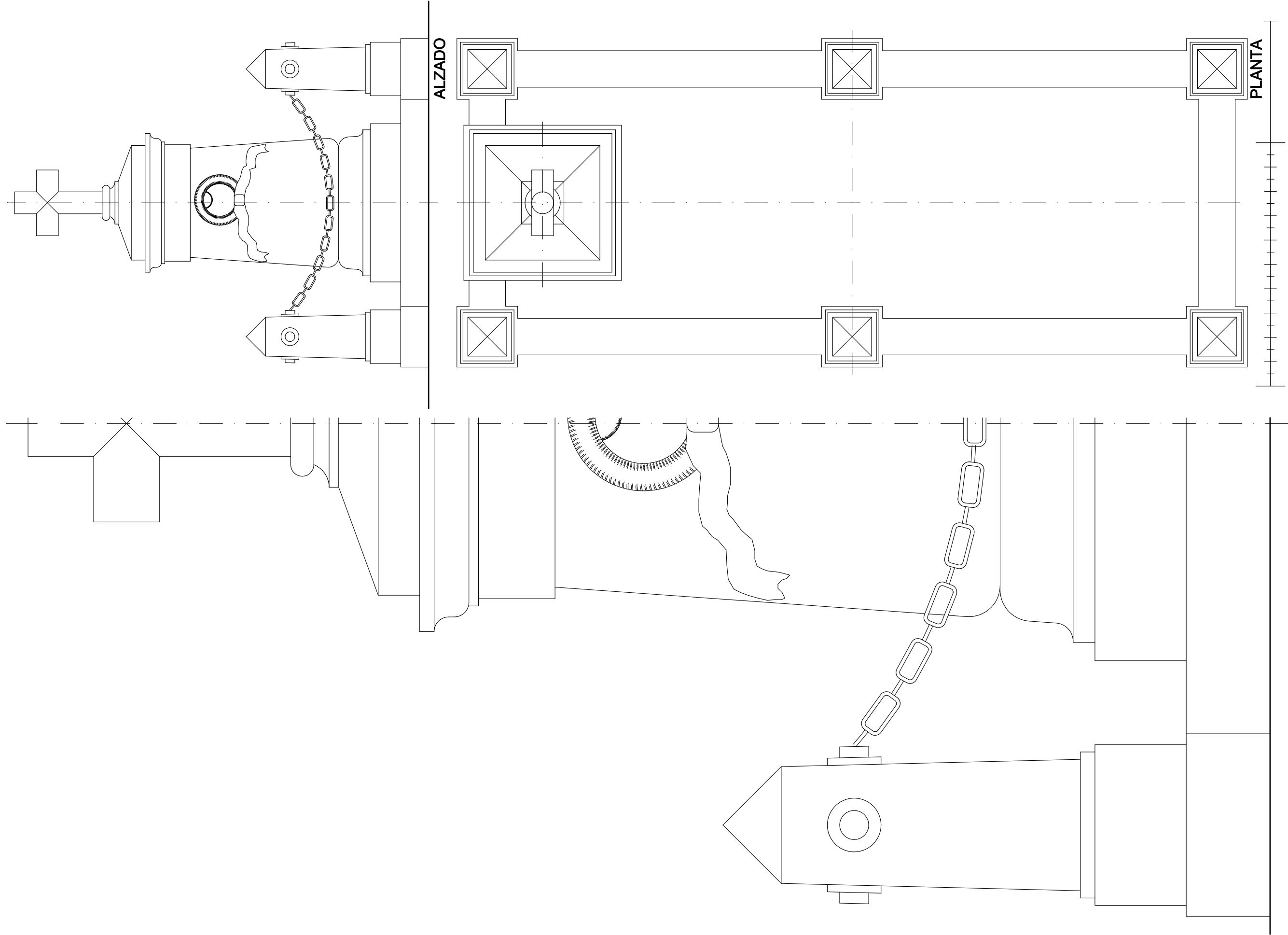


FOTOGRAFIA ACTUALIDAD



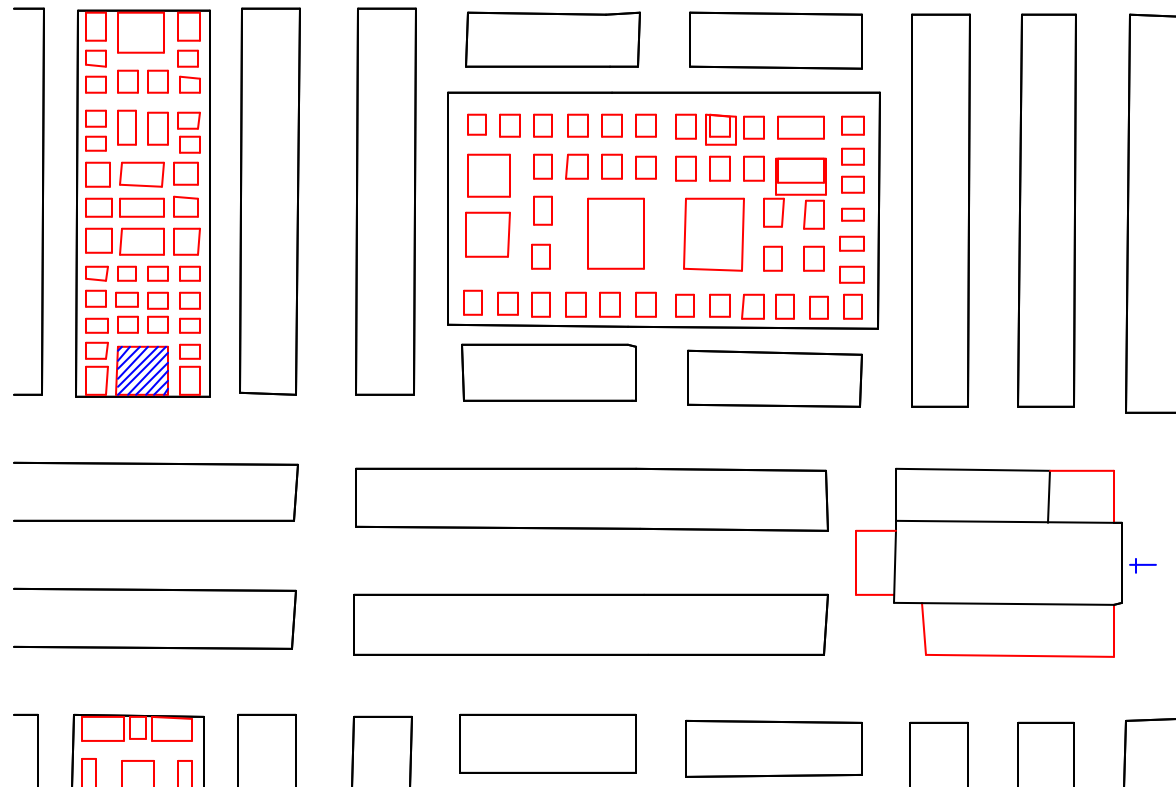

ARQUITECTURA ECLÉCTICO FUNERARIA DE LA CIUDAD DE VALENCIA  
EL CEMENTERIO GENERAL DE VALENCIA

JORGE GIRBÉS PÉREZ



P-033	PROPIEDAD	HIJAS DE LA CARIDAD DE SAN VTE. DE PAUL	
ARQUITECTO MAESTRO OBRAS		JOAQUIN MARIA ARNAU MARIMON	
ARCHIVO MUNICIPAL COMPRA	ARCHIVO LEGAJO EXPEDIENTE FECHA	ARCHIVO HISTORICO MUNICIPAL 1ª E/II-B 1882-1887 12 22-ABRIL-1883	
ARCHIVO MUNICIPAL PROYECTO	ARCHIVO LEGAJO EXPEDIENTE FECHA	ARCHIVO HISTORICO MUNICIPAL 1ª E/II-B 1882-1887 12 22-ABRIL-1883	
SUPERFICIE	SUELO SUBSUELO	18 M <sup>2</sup> -	
PRECIO	SUELO SUBSUELO PERMUTA	1800 Pesetas - -	
	PRECIO TOTAL	1800 Pesetas	
LOCALIZACION	CUADRO SECCION D/I	2 2 D	
	PARCELA ANT. PARCELA MOD.	- 219	
	CLASIFICACION PROTOTIPICA	FORMAL ESTILO	Reducidas Dimensiones, con Cripta, Losa y Cruz Tumular -
	COMENTARIOS	Modificación dura del Proyecto original. Construcción de nuevo Panteón que se encuentra fuera de lugar en el entorno en el que se encuentra.	

FOTOGRAFIA DEL PROYECTO



PLANO DE SITUACION

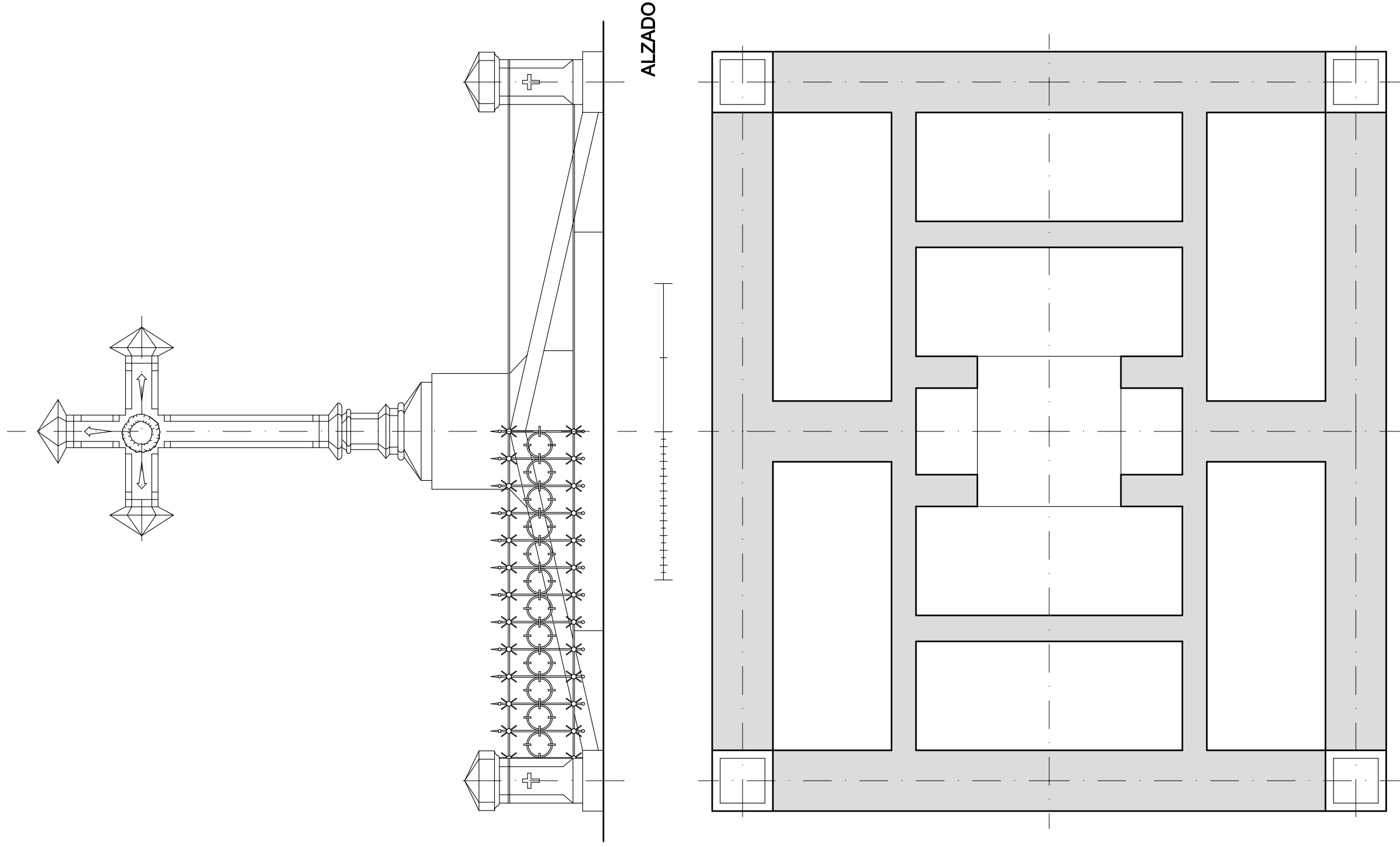



FOTOGRAFIA ACTUALIDAD



ARQUITECTURA ECLÉCTICO FUNERARIA DE LA CIUDAD DE VALENCIA  
EL CEMENTERIO GENERAL DE VALENCIA

JORGE GIRBÉS PÉREZ



PANTEON de :

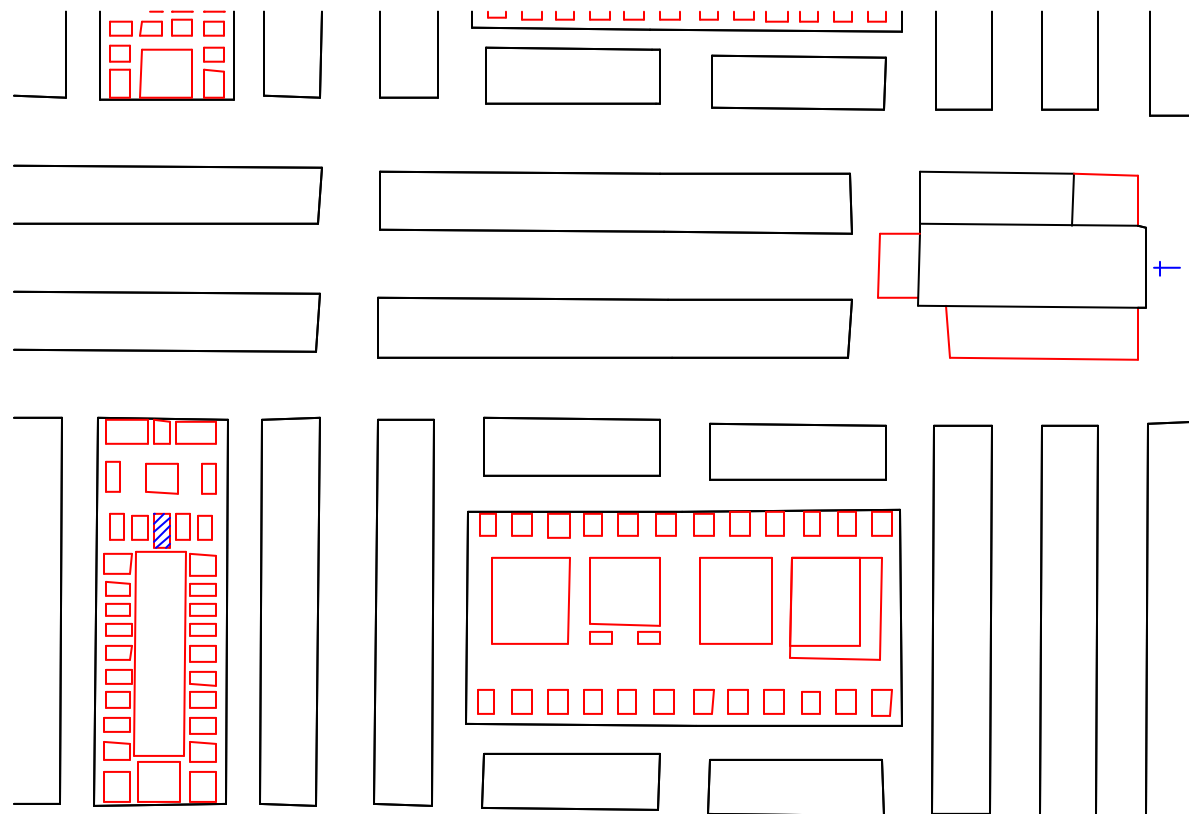
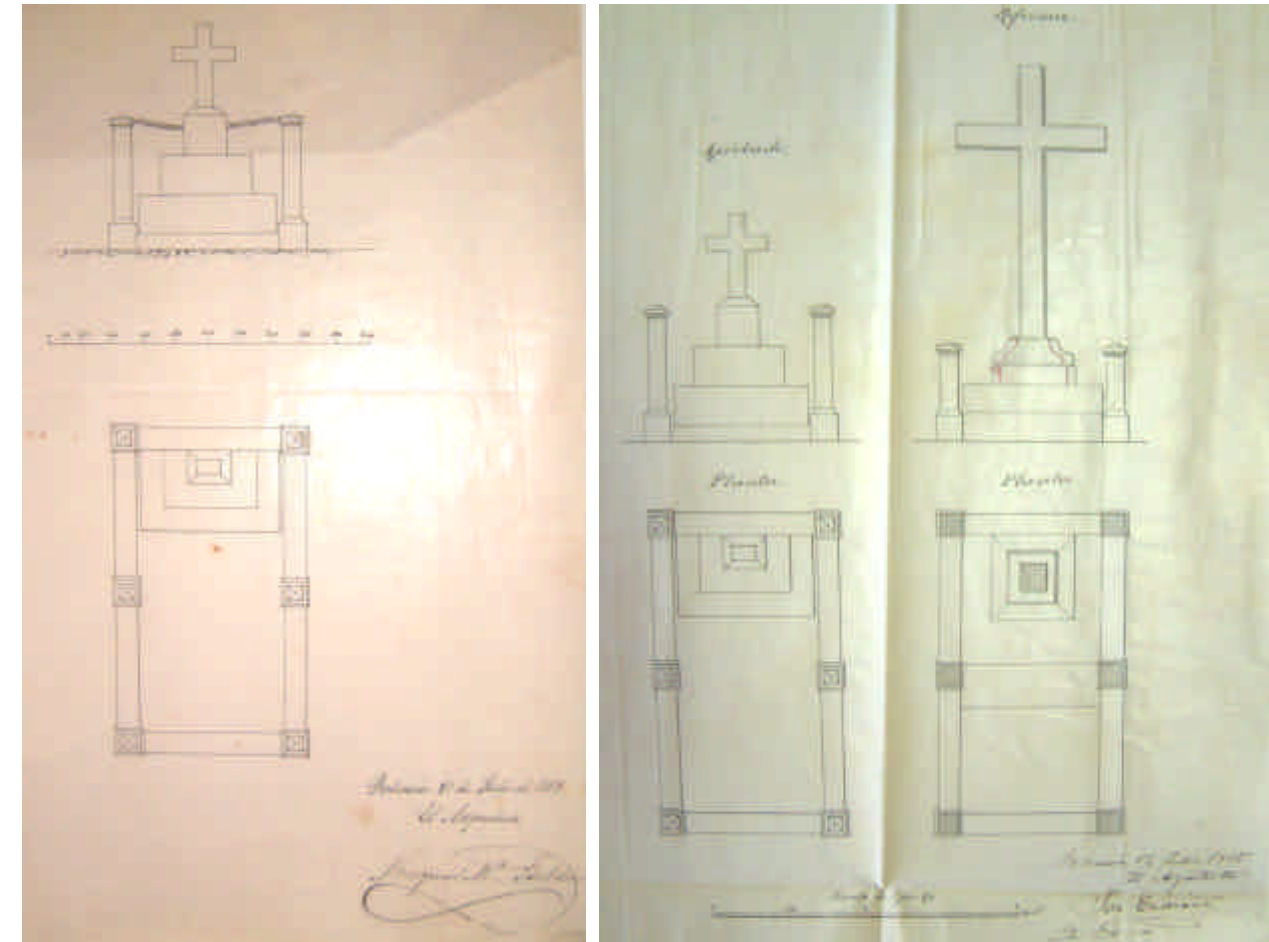
HIJAS DE LA CARIDAD DE SAN VICENTE DE PAUL

PANTEON 033



<b>P-034</b>	<b>PROPIEDAD</b>	<b>ENRIQUE VILLAROYA Y LLORENS</b>	
<b>ARQUITECTO MAESTRO OBRAS</b>		JOAQUIN MARIA BELDA IBAÑEZ	
<b>ARCHIVO MUNICIPAL COMPRA</b>	ARCHIVO LEGAJO EXPEDIENTE FECHA	ARCHIVO HISTORICO MUNICIPAL 1ª E/II-B 1882-1887 8 12-JUNIO-1883	
<b>ARCHIVO MUNICIPAL PROYECTO</b>	ARCHIVO LEGAJO EXPEDIENTE FECHA	ARCHIVO HISTORICO MUNICIPAL 1ª E/II-B 1882-1887 8 12-JUNIO-1883	
<b>SUPERFICIE</b>	SUELO SUBSUELO	3.50 M <sup>2</sup> -	
<b>PRECIO</b>	SUELO SUBSUELO PERMUTA	350 Pesetas - -	
	PRECIO TOTAL	350 Pesetas	
<b>LOCALIZACION</b>	CUADRO SECCION D / I	2 2 I	
	PARCELA ANT. PARCELA MOD.	- 208	
	<b>CLASIFICACION PROTOTIPICA</b>	FORMAL ESTILO	Reducidas Dimensiones, con Cripta, Cruz Tumular -
	<b>COMENTARIOS</b>	Modificado por el Arquitecto Emilio Meseguer Guimera el 7 de Agosto de 1895 (exp. 92)	

FOTOGRAFIA DEL PROYECTO



PLANO DE SITUACION

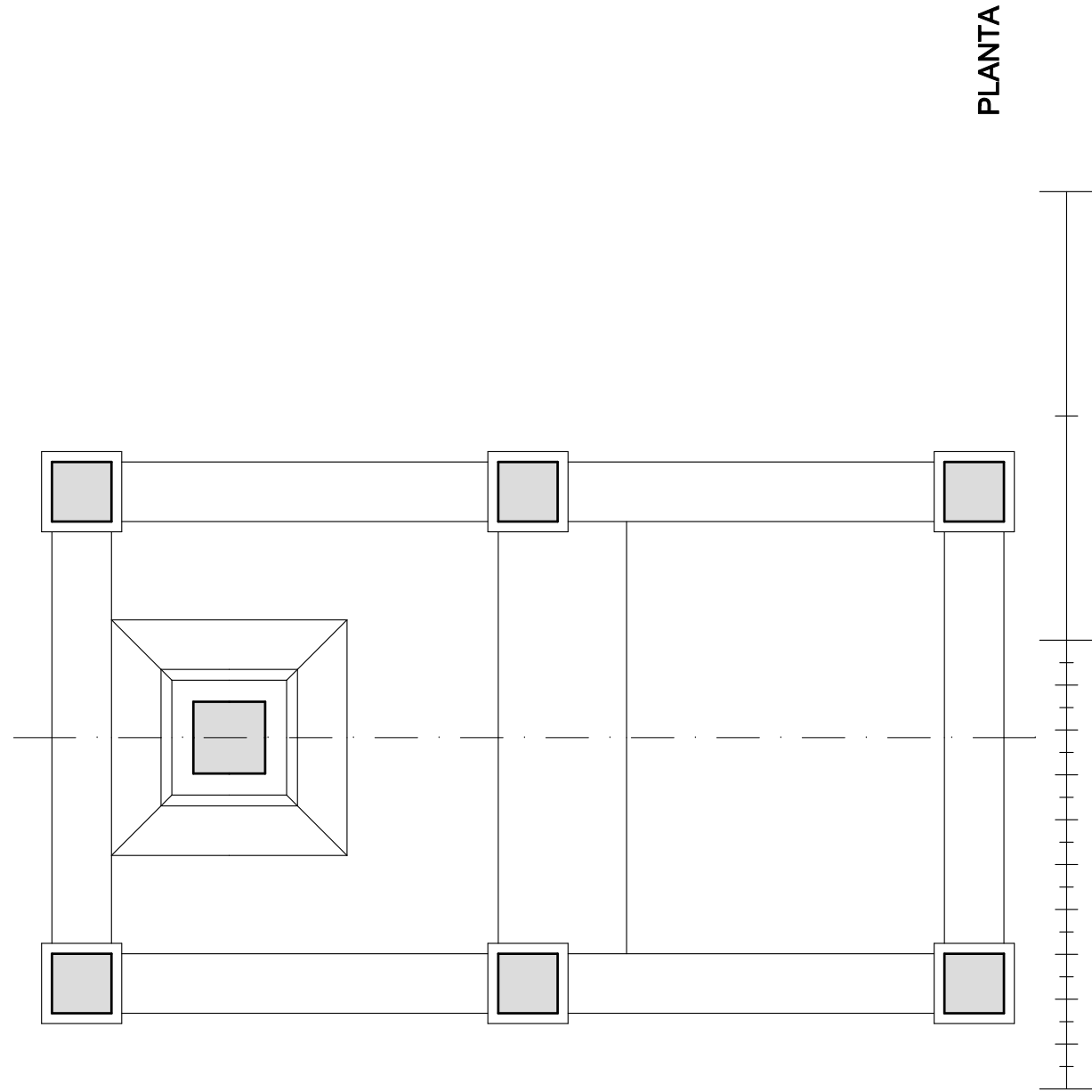
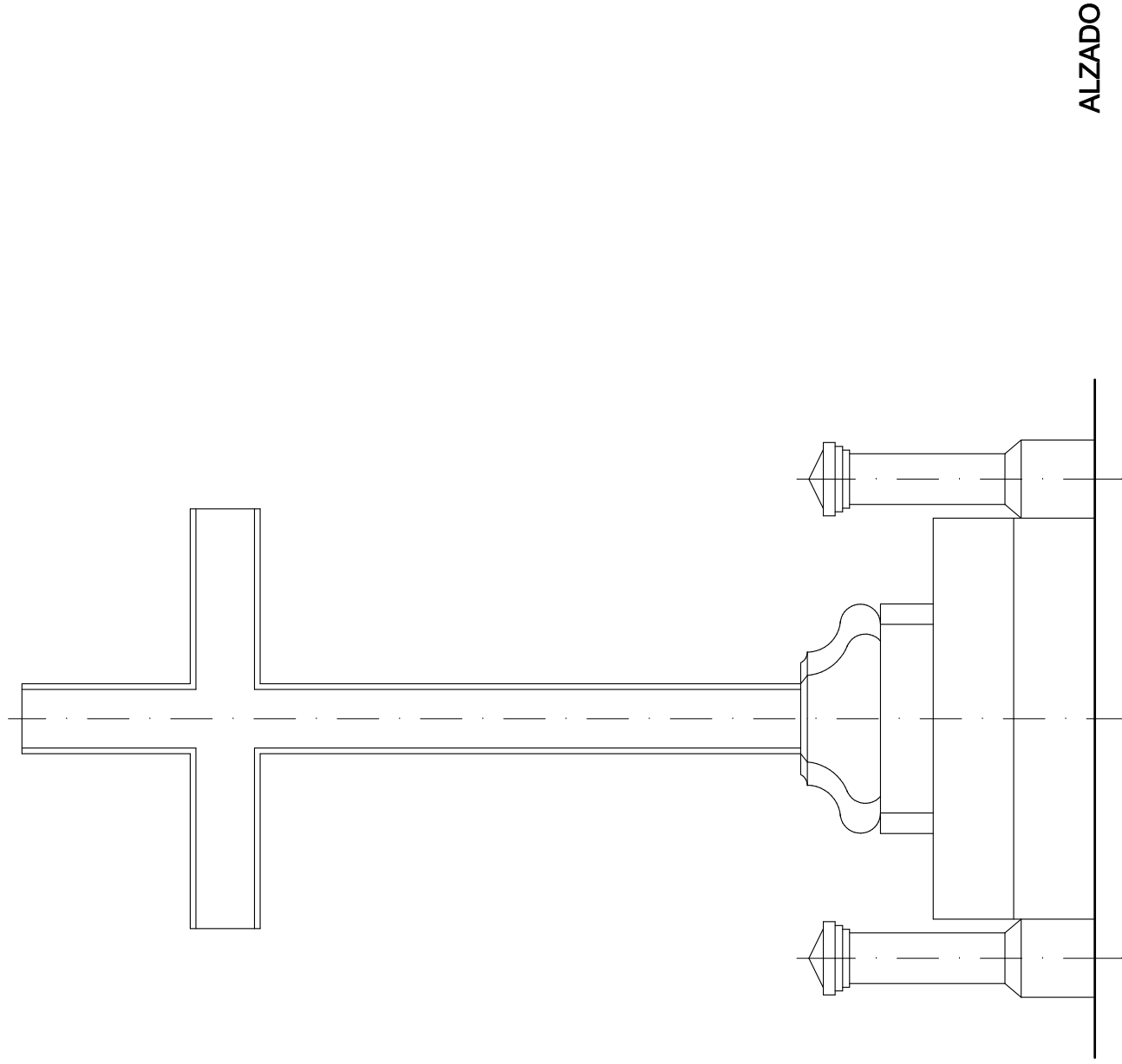



FOTOGRAFIA ACTUALIDAD



ARQUITECTURA ECLÉCTICO FUNERARIA DE LA CIUDAD DE VALENCIA  
EL CEMENTERIO GENERAL DE VALENCIA

JORGE GIRBÉS PÉREZ



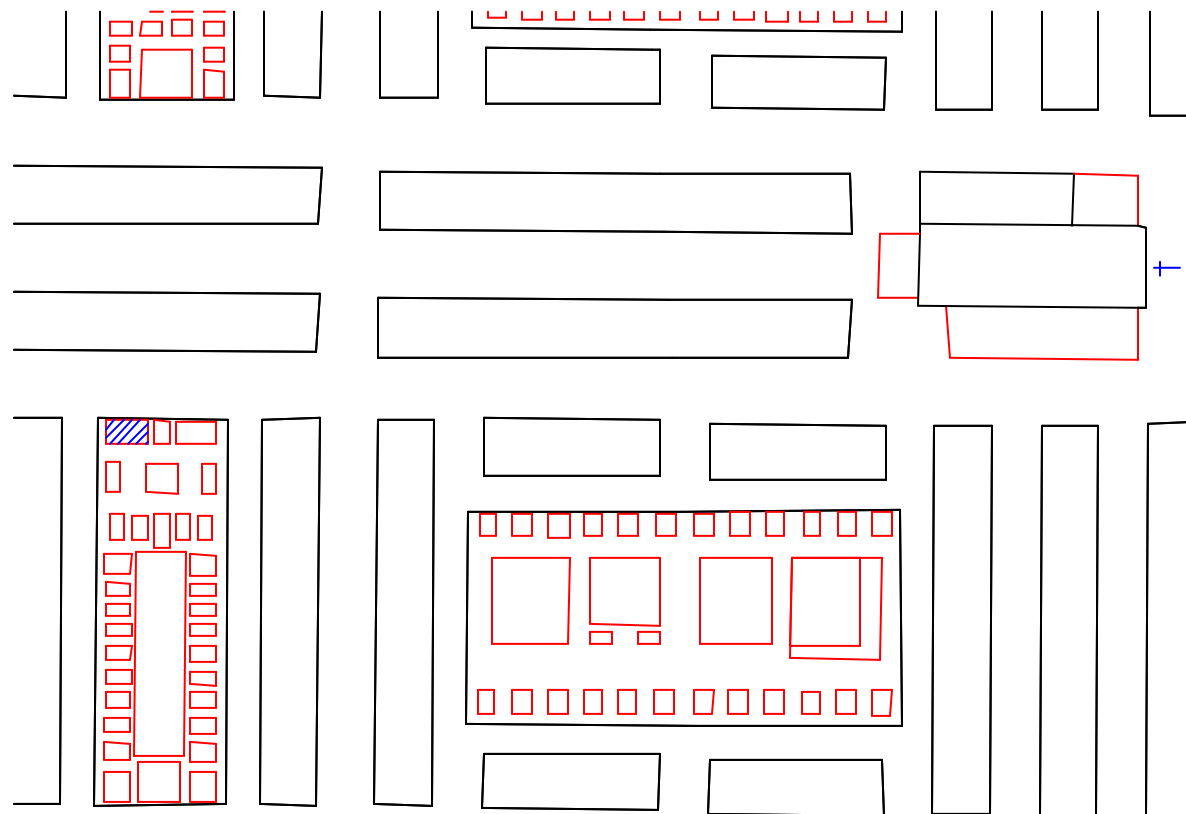
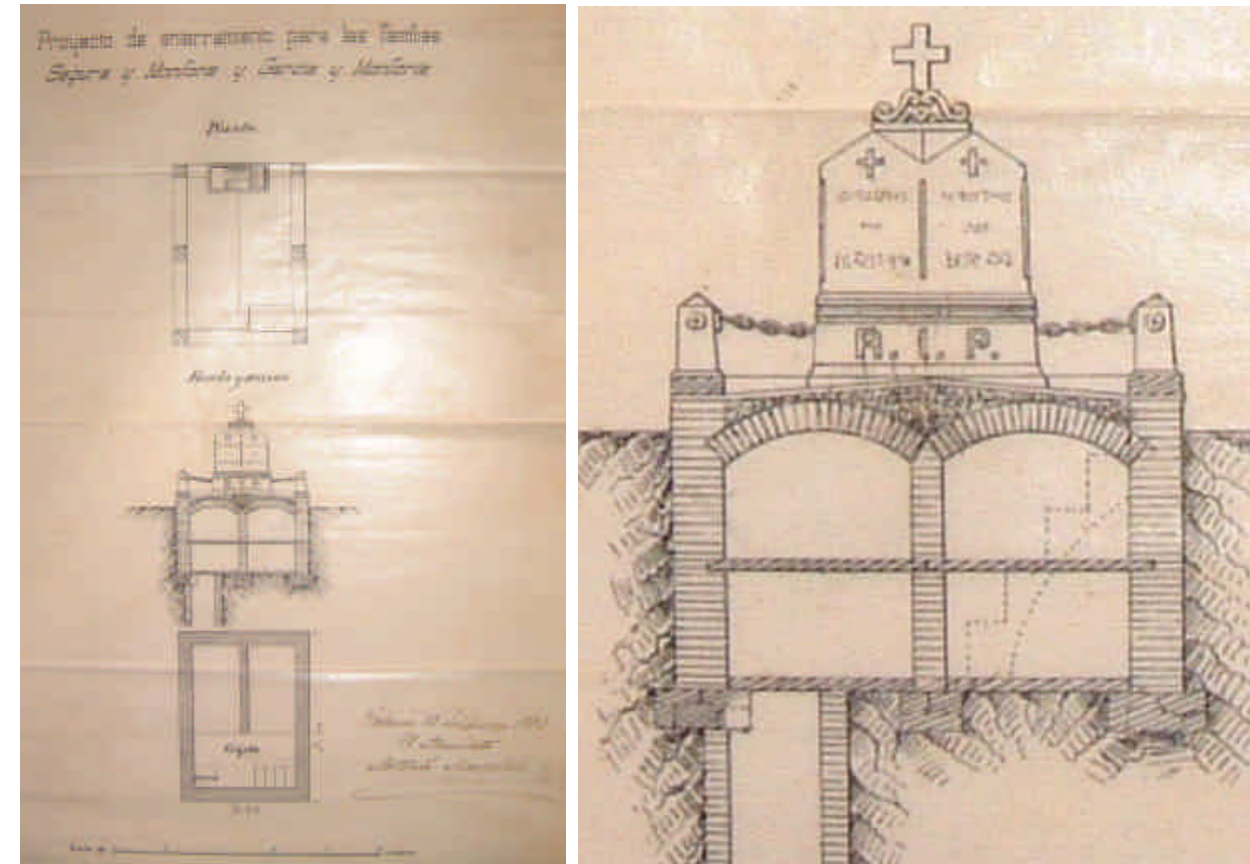
PANTEON 034

ENRIQUE VILLARROYA Y LLORENS

PANTEON de :

<b>P-035</b>	<b>PROPIEDAD</b>	<b>FERNANDO GARCIA Y EMILIO SEGURA</b>
<b>ARQUITECTO MAESTRO OBRAS</b>		ANTONIO MARTORELL TRILLES
<b>ARCHIVO MUNICIPAL COMPRA</b>	ARCHIVO LEGAJO EXPEDIENTE FECHA	ARCHIVO HISTORICO MUNICIPAL 1ª E/II-B 1882-1887 6 23-SEPTIEMBRE-1883
<b>ARCHIVO MUNICIPAL PROYECTO</b>	ARCHIVO LEGAJO EXPEDIENTE FECHA	ARCHIVO HISTORICO MUNICIPAL 1ª E/II-B 1882-1887 6 23-SEPTIEMBRE-1883
<b>SUPERFICIE</b>	SUELO SUBSUELO	7.70 M <sup>2</sup> -
<b>PRECIO</b>	SUELO SUBSUELO PERMUTA	770 Pesetas - -
	PRECIO TOTAL	770 Pesetas
<b>LOCALIZACION</b>	CUADRO SECCION D/I	2 2 I
	PARCELA ANT. PARCELA MOD.	- 216
<b>CLASIFICACION PROTOTIPICA</b>	FORMAL ESTILO	Reducidas Dimensiones, Con Cripta, Estela Tumular -
<b>COMENTARIOS</b>		

FOTOGRAFIA DEL PROYECTO

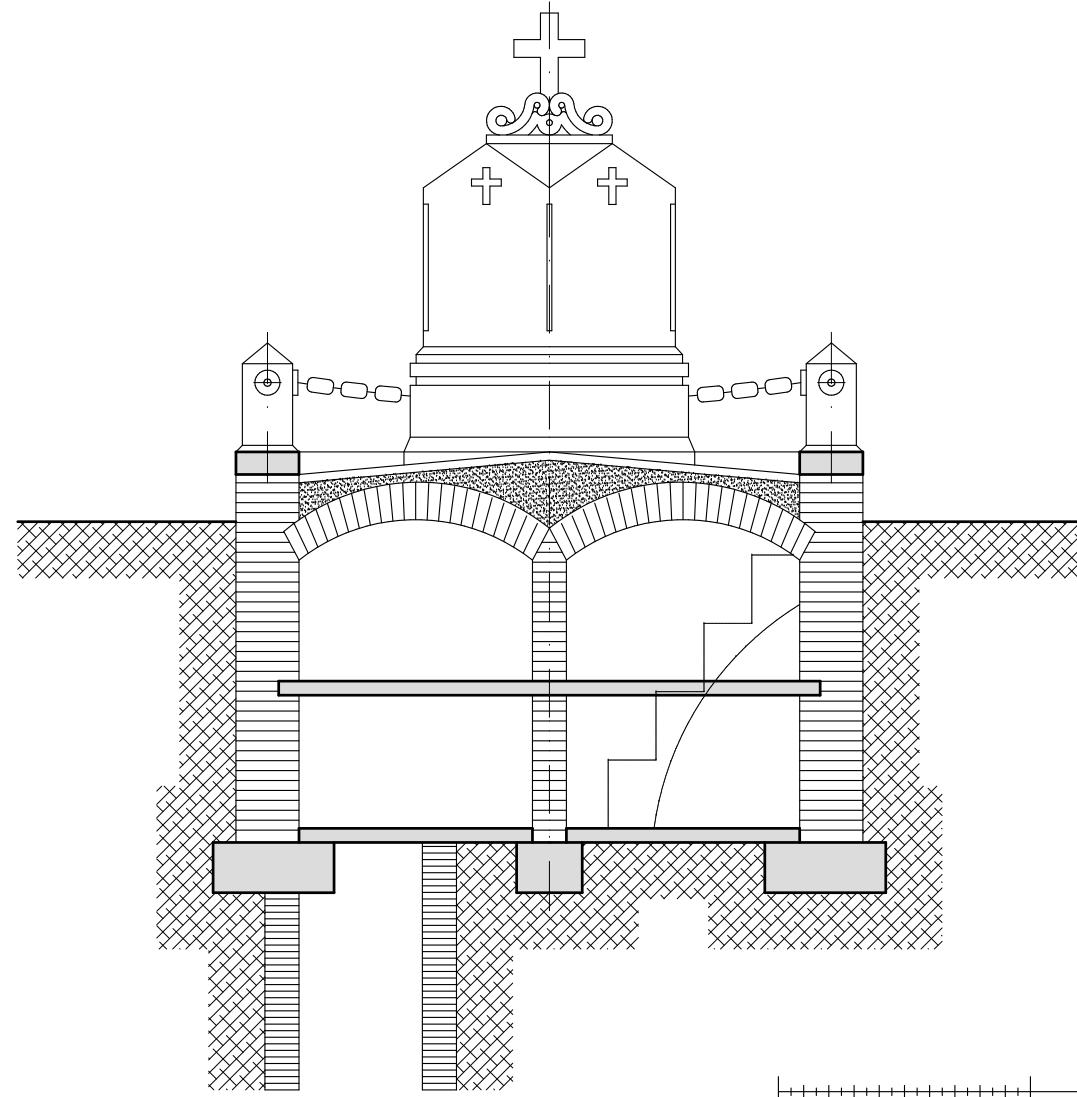


PLANO DE SITUACION

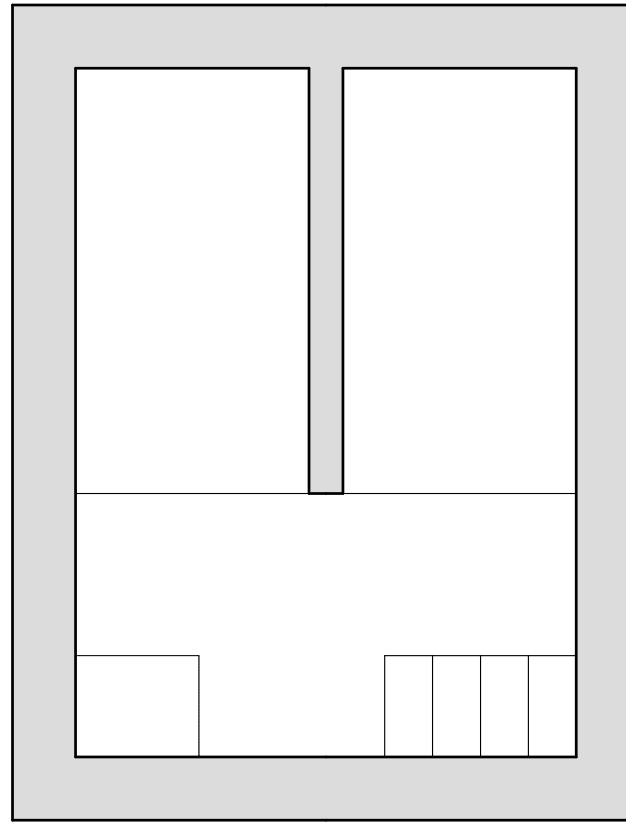


FOTOGRAFIA ACTUALIDAD

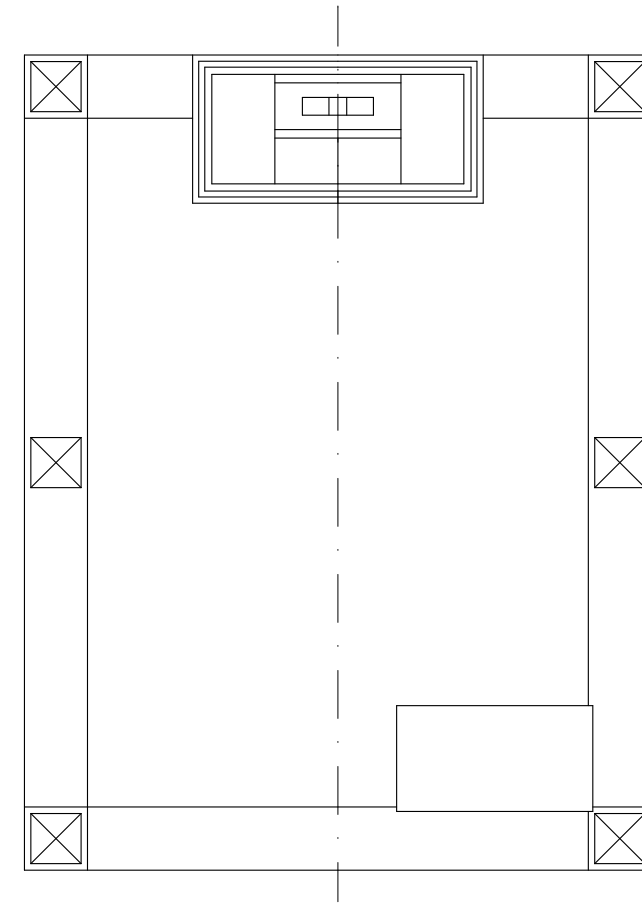
ALZADO



PLANTA CRIPTA



PLANTA



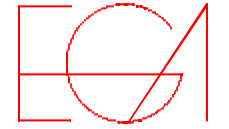
PANTEON 035

FERNANDO GARCIA Y EMILIO SEGURA

PANTEON de :



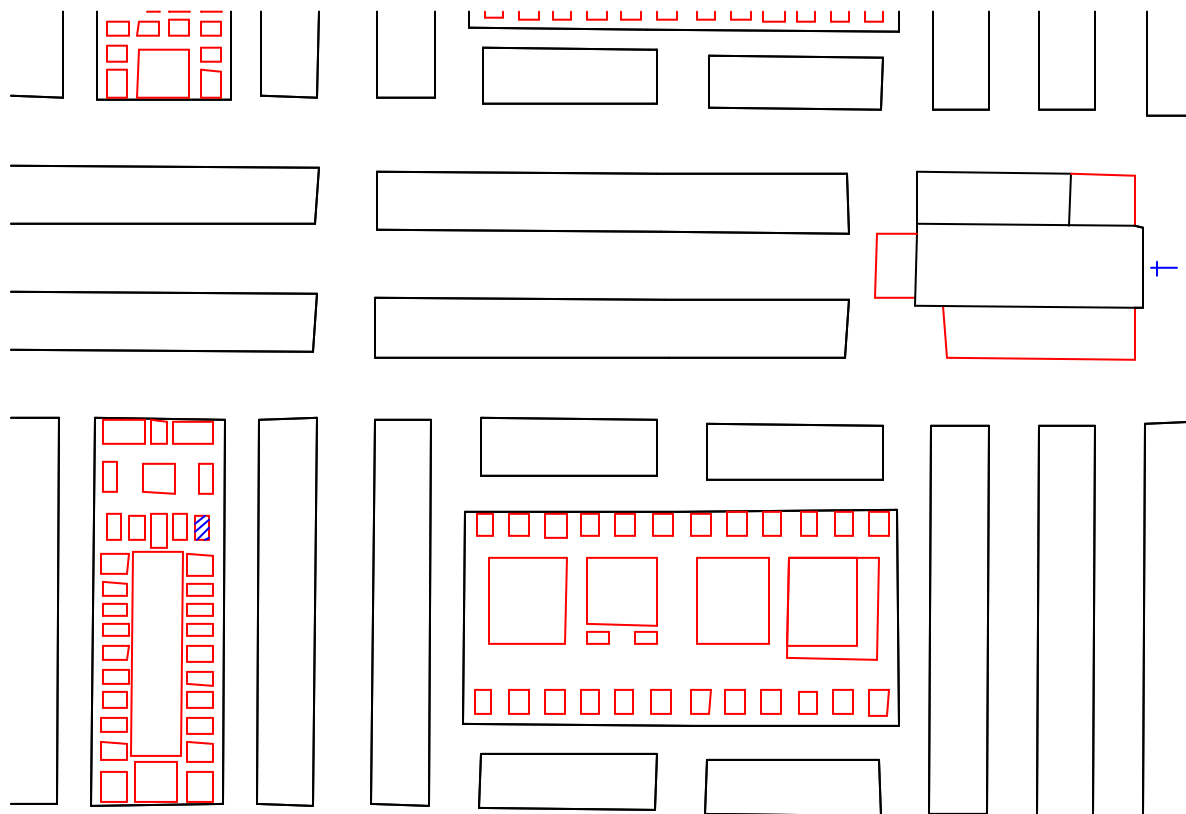
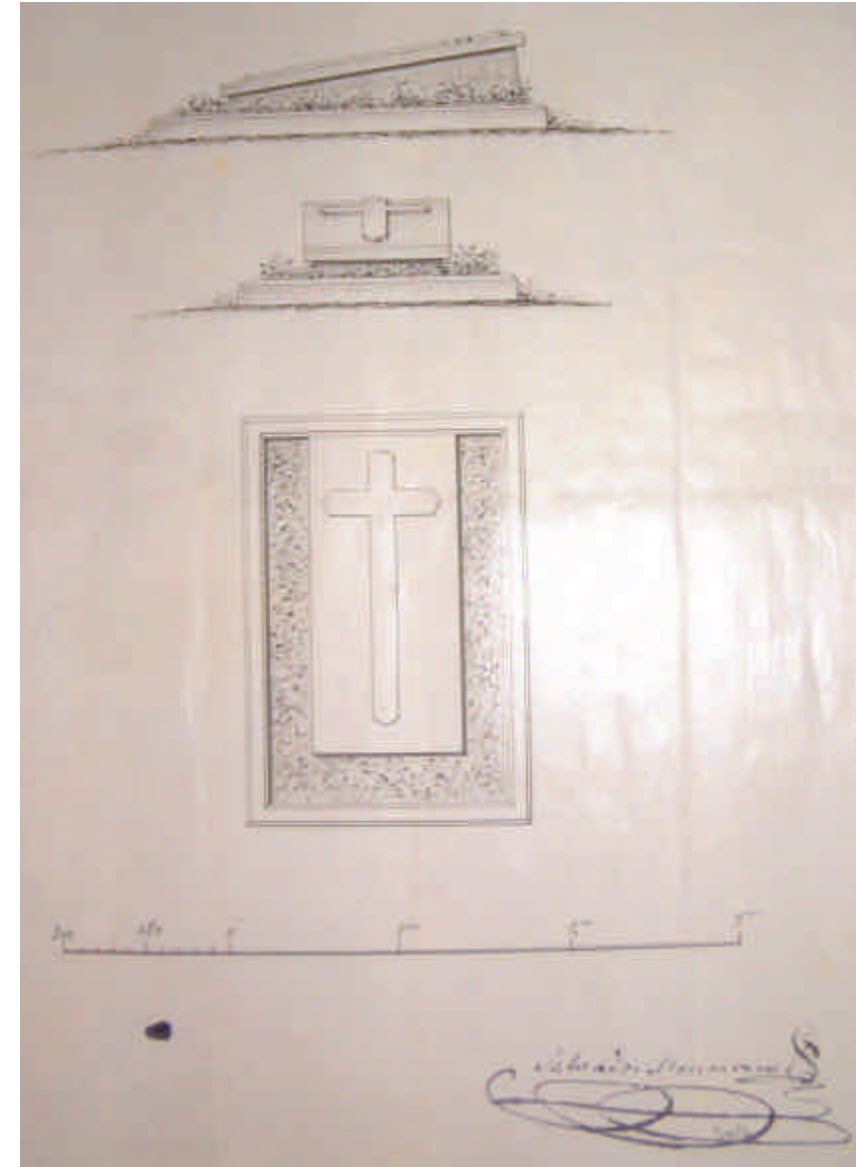
ARQUITECTURA ECLÉCTICO FUNERARIA DE LA CIUDAD DE VALENCIA  
EL CEMENTERIO GENERAL DE VALENCIA



JORGE GIRBÉS PÉREZ

P-036	PROPIEDAD	RAFAEL A. TAMARIT
ARQUITECTO		SALVADOR MONMENEU ESCRIG
MAESTRO OBRAS		
ARCHIVO MUNICIPAL COMPRA	ARCHIVO LEGAJO EXPEDIENTE FECHA	ARCHIVO HISTORICO MUNICIPAL 1º E/II-B 1882-1887 3 29-NOVIEMBRE-1883
ARCHIVO MUNICIPAL PROYECTO	ARCHIVO LEGAJO EXPEDIENTE FECHA	ARCHIVO HISTORICO MUNICIPAL 1º E/II-B 1882-1887 3 29-NOVIEMBRE-1883
SUPERFICIE	SUELO SUBSUELO	4 M <sup>2</sup> -
PRECIO	SUELO SUBSUELO PERMUTA	400 Pesetas - -
	PRECIO TOTAL	400 Pesetas
LOCALIZACION	CUADRO	2
	SECCION	2
	D/I	I
	PARCELA ANT. PARCELA MOD.	- 206
CLASIFICACION PROTOTIPICA	FORMAL ESTILO	Reducidas Dimensiones, sin Cripta, Losa Tumular -
COMENTARIOS		

FOTOGRAFIA DEL PROYECTO



PLANO DE SITUACION

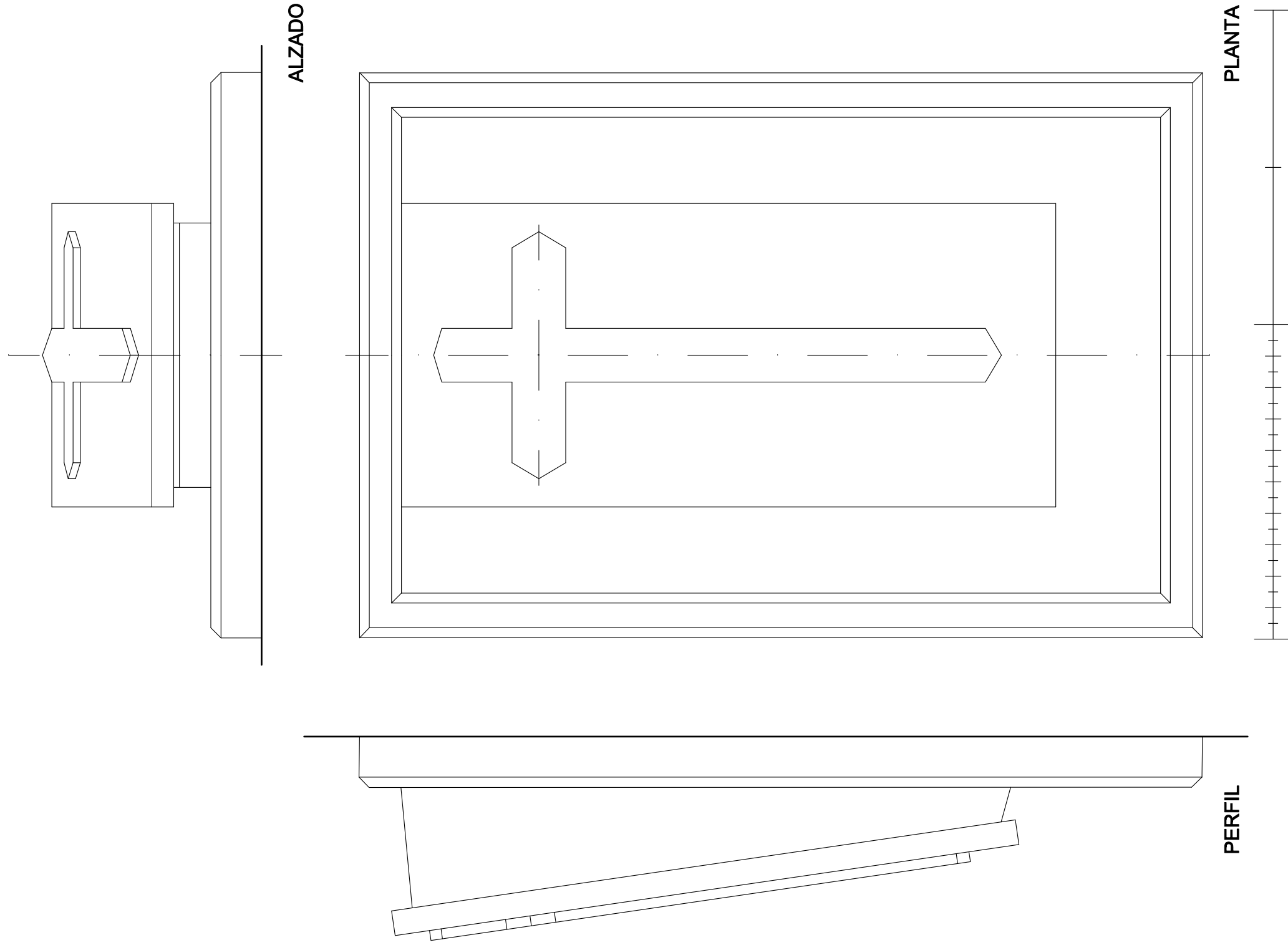
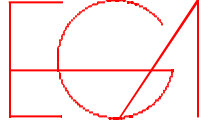


FOTOGRAFIA ACTUALIDAD



ARQUITECTURA ECLÉCTICO FUNERARIA DE LA CIUDAD DE VALENCIA  
EL CEMENTERIO GENERAL DE VALENCIA

JORGE GIRBÉS PÉREZ



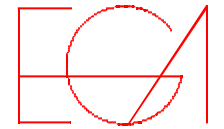
PANTEON 036

RAFAEL A. TAMARIT

PANTEON de :



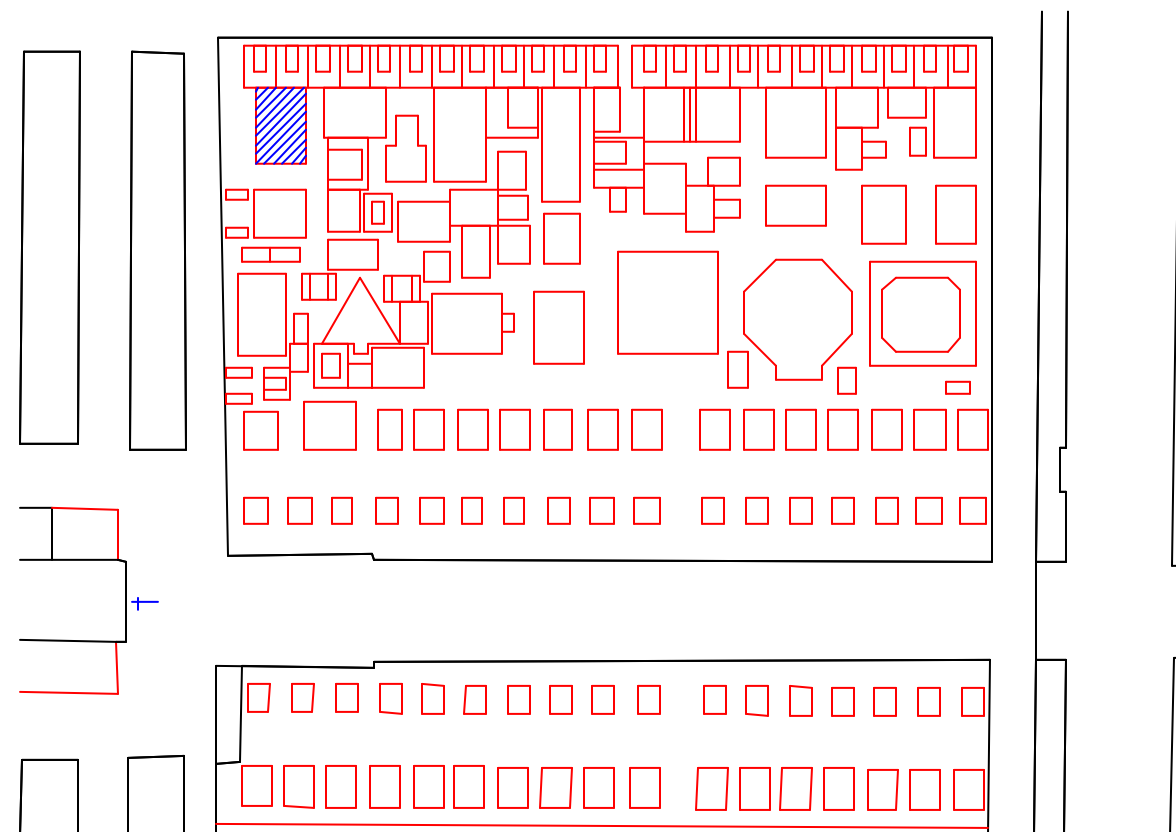
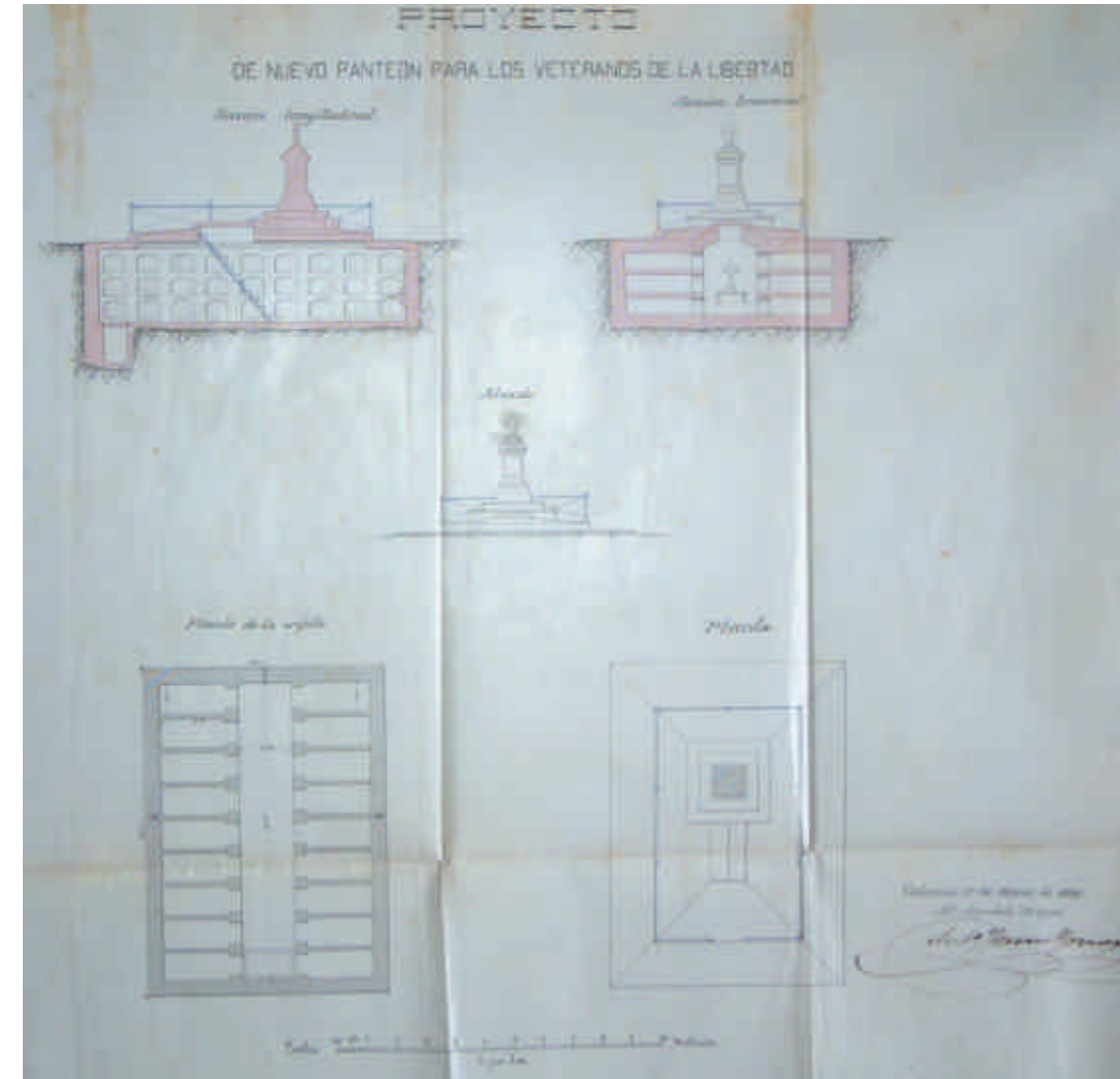
ARQUITECTURA ECLÉCTICO FUNERARIA DE LA CIUDAD DE VALENCIA  
EL CEMENTERIO GENERAL DE VALENCIA



JORGE GIBÉS PÉREZ

P-038	PROPIEDAD	SOCIEDAD FILANTROPICA DE VOLUNTARIOS VETERANOS DE LA LIBERTAD
ARQUITECTO MAESTRO OBRAS		ANTONIO FERRER GOMEZ
ARCHIVO MUNICIPAL COMPRA	ARCHIVO LEGAJO EXPEDIENTE FECHA	ARCHIVO HISTORICO MUNICIPAL 1ª E/II-B 1882-1887 40 17-MARZO-1.892
ARCHIVO MUNICIPAL PROYECTO	ARCHIVO LEGAJO EXPEDIENTE FECHA	ARCHIVO HISTORICO MUNICIPAL 1ª E/II-B 1882-1887 40 17-MARZO-1.892
SUPERFICIE	SUELO SUBSUELO	5 X 8 Metros (40 M <sup>2</sup> ) 8.13 X 11.39 Metros (92.60 M <sup>2</sup> )
PRECIO	SUELO SUBSUELO PERMUTA	-
	PRECIO TOTAL	4.000 Pesetas
LOCALIZACION	CUADRO	-
	SECCION	1
	D / I	D
	PARCELA ANT. PARCELA MOD.	- 108
CLASIFICACION PROTOTIPICA	FORMAL ESTILO	Reducidas Dimensiones, Gran Cripta, Estela Tumular
COMENTARIOS	Estado ruinoso de la reja de cerramiento por caída de un árbol sobre el Panteón, la reparación queda suspendida por no llegar el Ayuntamiento y Ejército (Propietarios actuales) a un acuerdo para su reparación.	

FOTOGRAFIA DEL PROYECTO



PLANO DE SITUACION

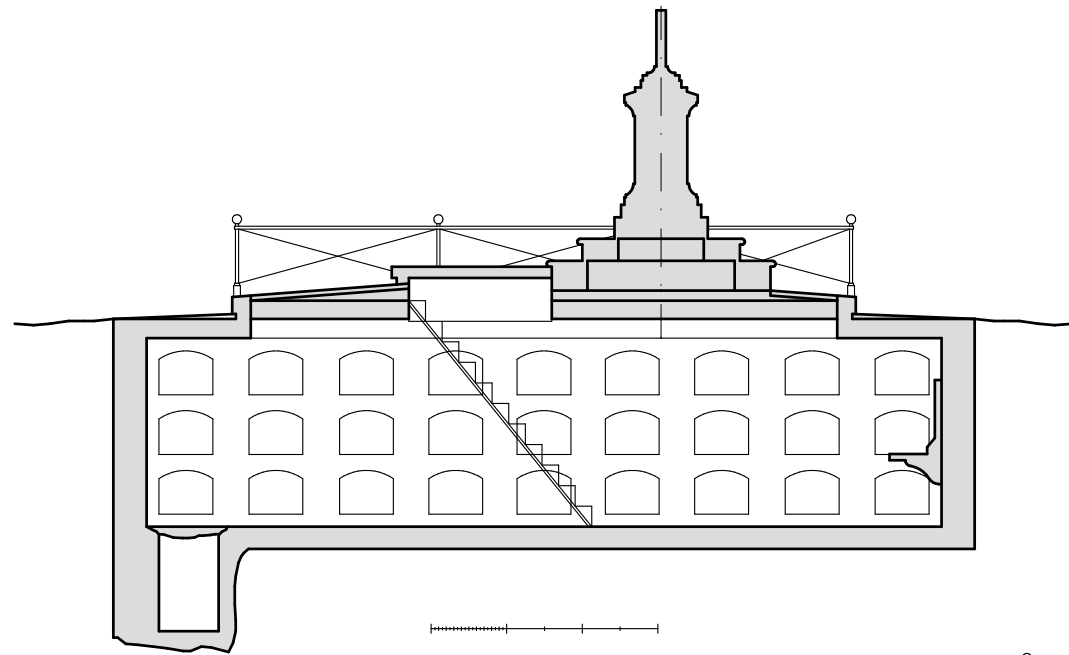
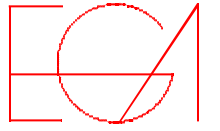


FOTOGRAFIA ACTUALIDAD




ARQUITECTURA ECLÉCTICO FUNERARIA DE LA CIUDAD DE VALENCIA  
EL CEMENTERIO GENERAL DE VALENCIA

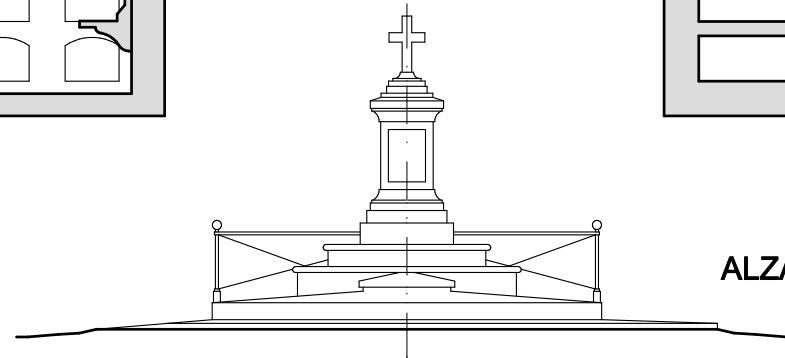
JORGE GIRBÉS PÉREZ



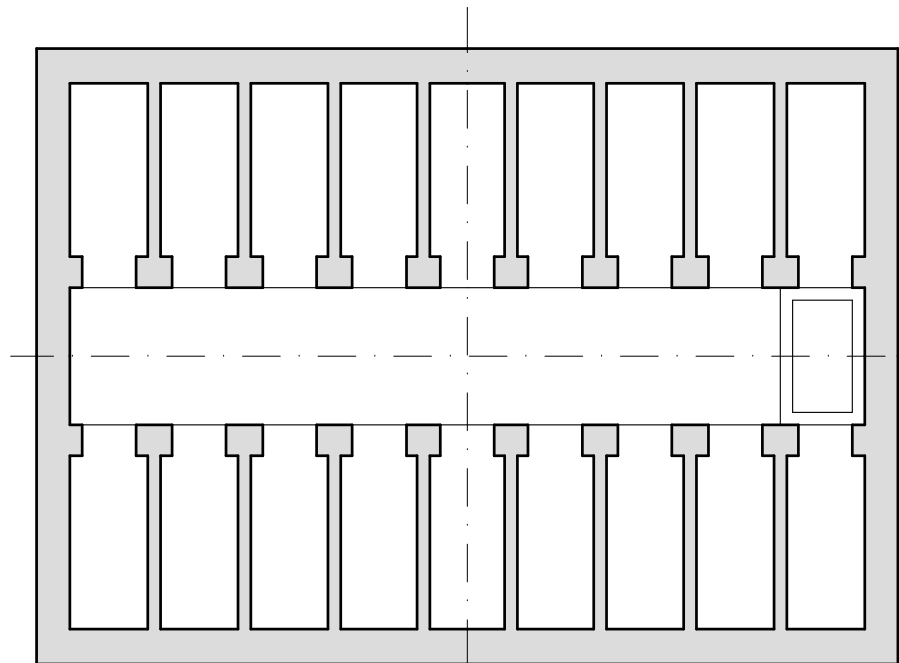
SECCION



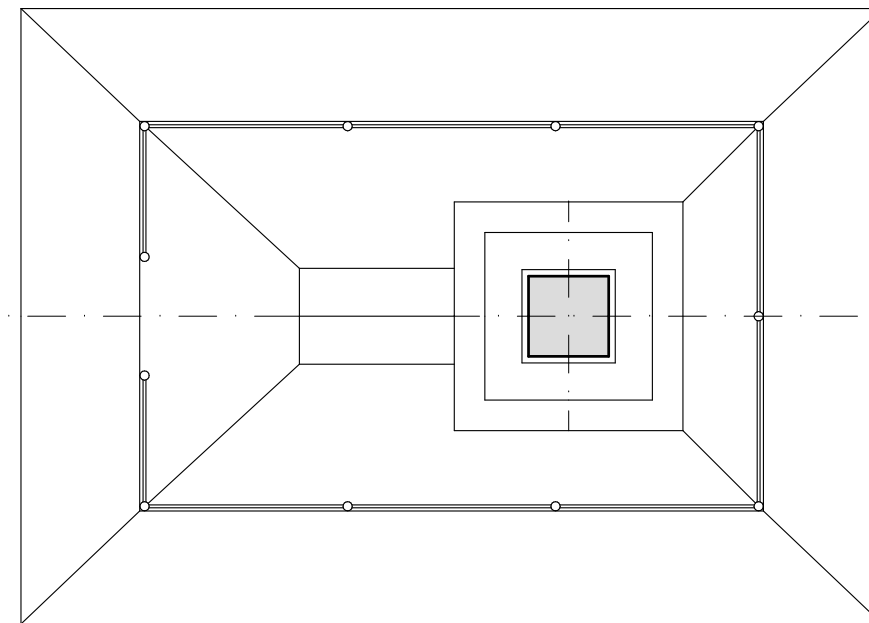
SECCION



ALZADO



PLANTA CRIPTA



PLANTA

PANTEON 038

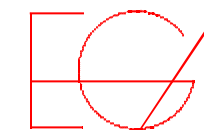
SOCIEDAD FILANTROPICA DE VOLUNTARIOS  
VETERANOS DE LA LIBERTAD

PANTEON de :





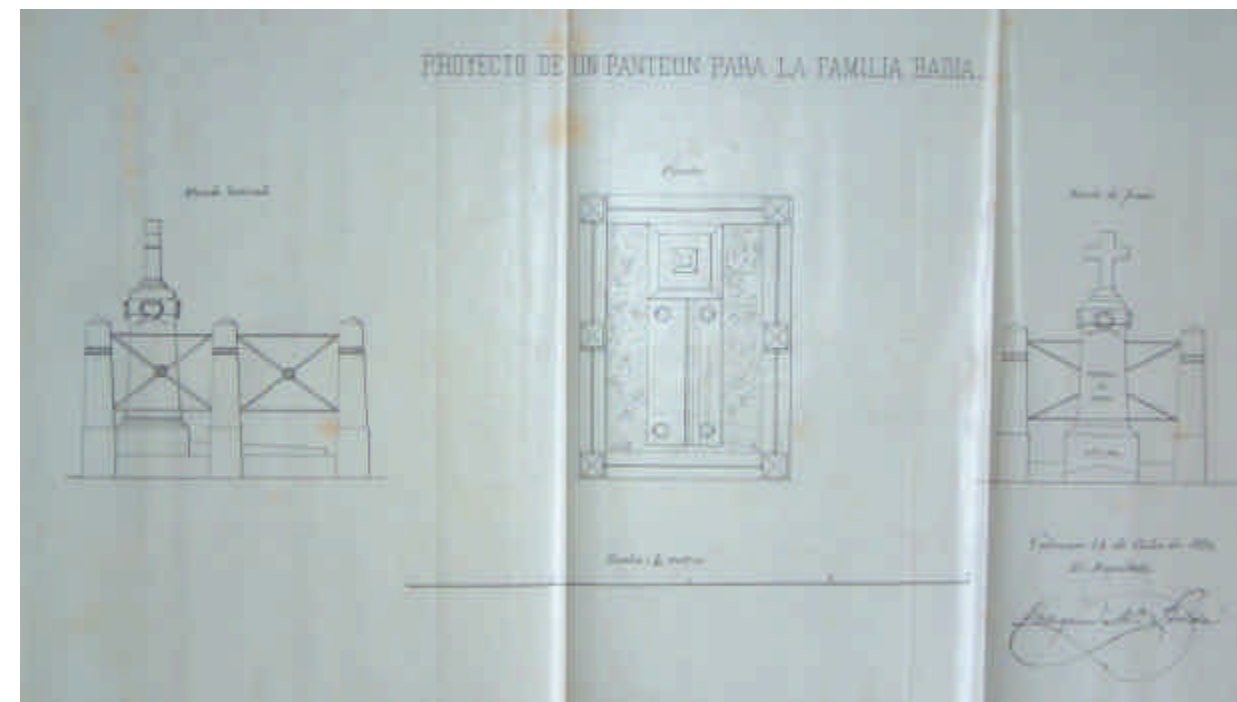
ARQUITECTURA ECLÉCTICO FUNERARIA DE LA CIUDAD DE VALENCIA  
EL CEMENTERIO GENERAL DE VALENCIA



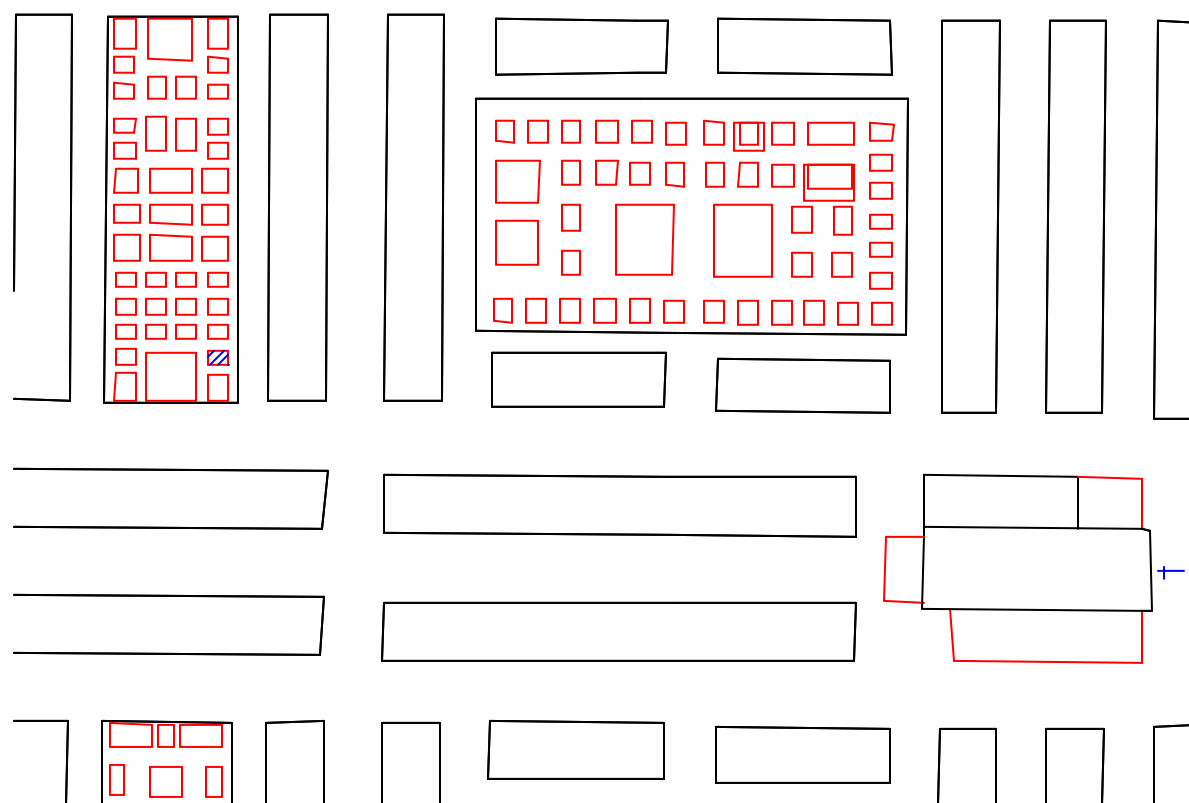
JORGE GORBÉS PÉREZ

P-039	PROPIEDAD	LUIS BADIA
ARQUITECTO MAESTRO OBRAS		JOAQUIN MARIA BELDA IBAÑEZ
ARCHIVO MUNICIPAL COMPRA	ARCHIVO LEGAJO EXPEDIENTE FECHA	ARCHIVO HISTORICO MUNICIPAL 1ª E/II-B 1882-1887 18 29-ABRIL-1884
ARCHIVO MUNICIPAL PROYECTO	ARCHIVO LEGAJO EXPEDIENTE FECHA	ARCHIVO HISTORICO MUNICIPAL 1ª E/II-B 1882-1887 18 29-ABRIL-1884
SUPERFICIE	SUELO SUBSUELO	3.75 M <sup>2</sup> -
PRECIO	SUELO SUBSUELO PERMUTA	375 Pesetas - -
	PRECIO TOTAL	375 Pesetas
LOCALIZACION	CUADRO	2
	SECCION	2
	D/I	D
	PARCELA ANT. PARCELA MOD.	5 218
CLASIFICACION PROTOTIPICA	FORMAL ESTILO	Reducidas Dimensiones, sin Cripta, Losa Tumular -
COMENTARIOS	En la actualidad desaparece la Losa Tumular existente en Proyecto.	

FOTOGRAFIA DEL PROYECTO



FOTOGRAFIA ACTUALIDAD

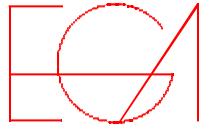


PLANO DE SITUACION

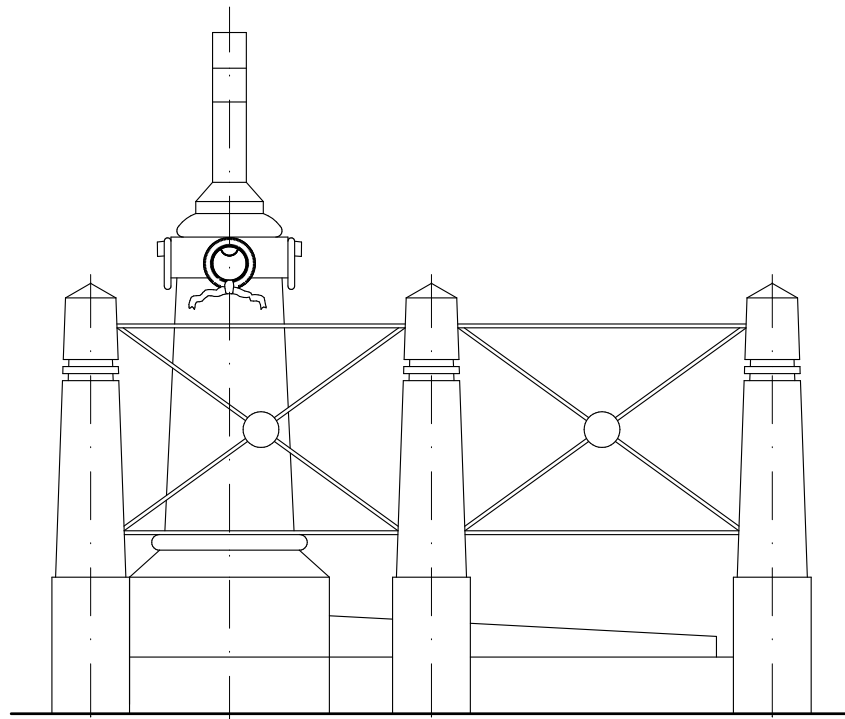


ARQUITECTURA ECLÉCTICO FUNERARIA DE LA CIUDAD DE VALENCIA  
EL CEMENTERIO GENERAL DE VALENCIA

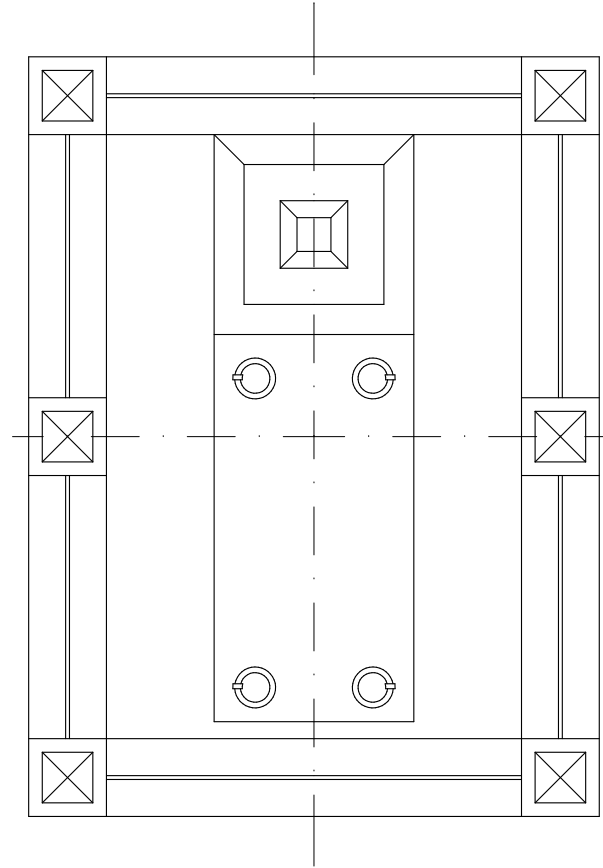
JORGE GIRBÉS PÉREZ




PANTEON 039



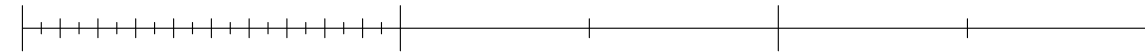
PERFIL



PLANTA



ALZADO

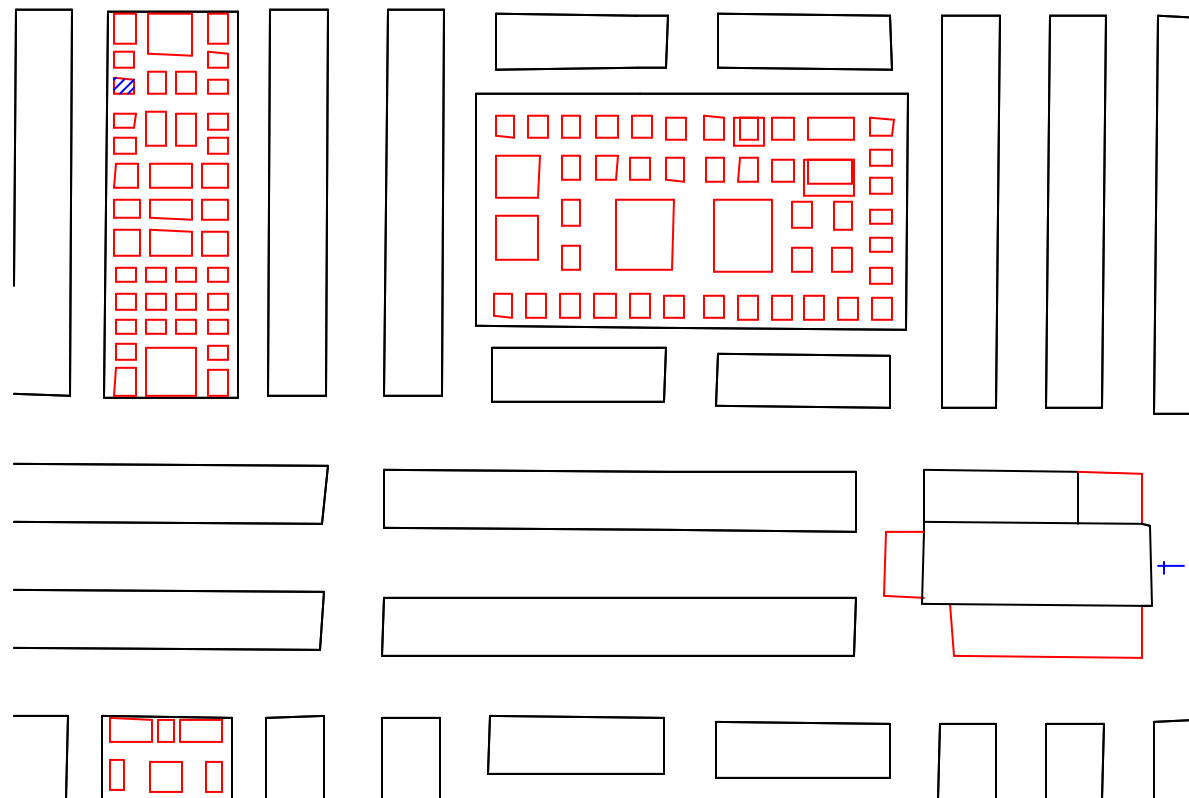



LUIS BADIA

PANTEON de :

P-040	PROPIEDAD	RAMON ORTEGA
<b>ARQUITECTO MAESTRO OBRAS</b>		JOAQUIN MARIA ARNAU MARIMON
<b>ARCHIVO MUNICIPAL COMPRA</b>	ARCHIVO LEGAJO EXPEDIENTE FECHA	ARCHIVO HISTORICO MUNICIPAL 1ª E/II-B 1882-1887 22 23-JUNIO-1884
<b>ARCHIVO MUNICIPAL PROYECTO</b>	ARCHIVO LEGAJO EXPEDIENTE FECHA	ARCHIVO HISTORICO MUNICIPAL 1ª E/II-B 1882-1887 22 23-JUNIO-1884
<b>SUPERFICIE</b>	SUELO SUBSUELO	3 M <sup>2</sup> -
<b>PRECIO</b>	SUELO SUBSUELO PERMUTA	300 Pesetas - -
	PRECIO TOTAL	300 Pesetas
<b>LOCALIZACION</b>	CUADRO	2
	SECCION	2
	D / I	D
	PARCELA ANT. PARCELA MOD.	30 246
<b>CLASIFICACION PROTOTIPICA</b>	FORMAL ESTILO	Reducidas Dimensiones, con Cripta, EstelaTumular -
<b>COMENTARIOS</b>	Diferencias ornamentales, en la forma de la Estela Tumular.	

FOTOGRAFIA DEL PROYECTO



PLANO DE SITUACION

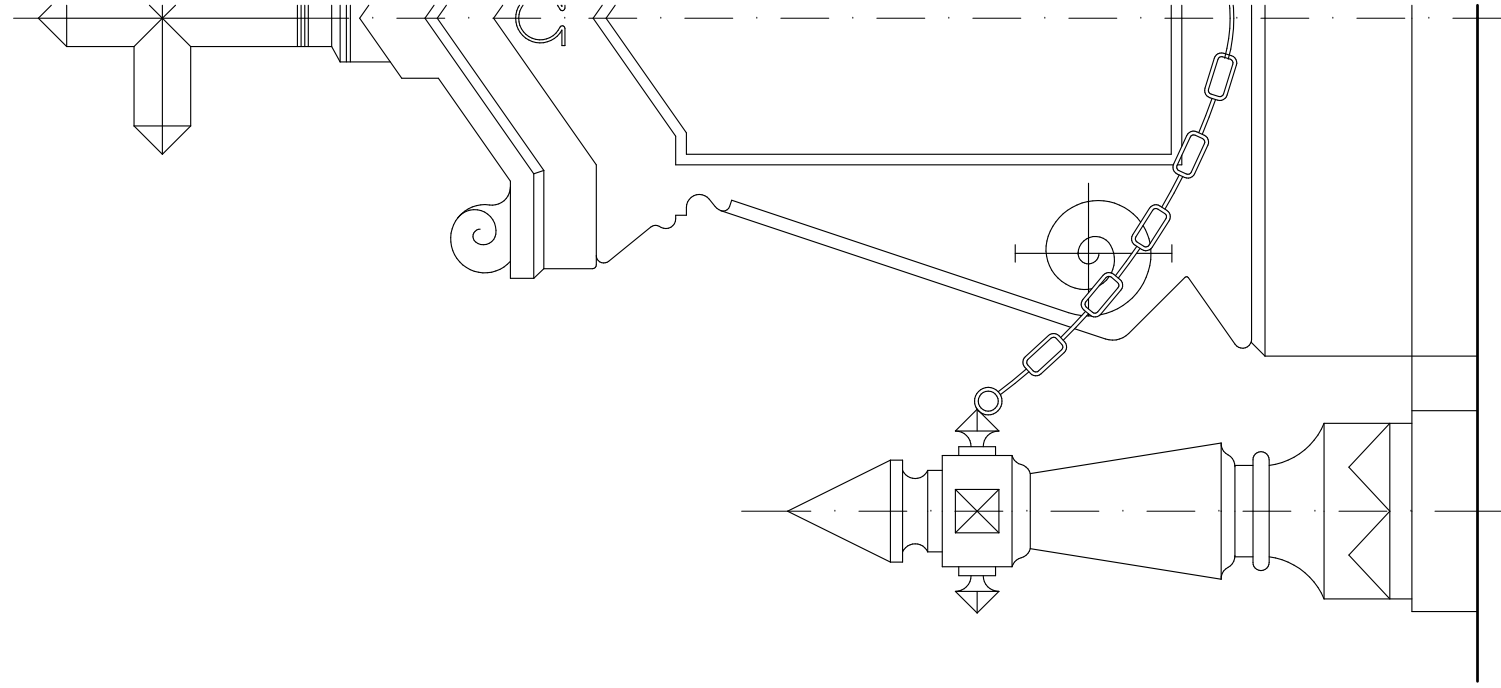
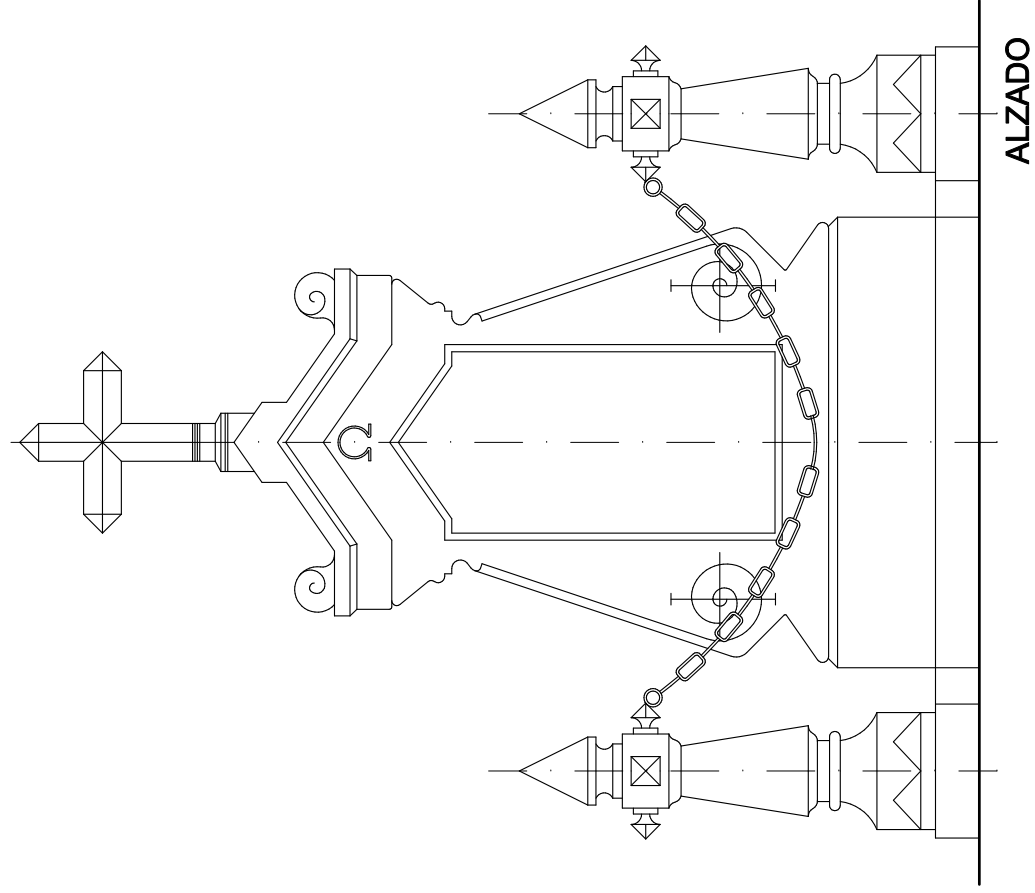



FOTOGRAFIA ACTUALIDAD

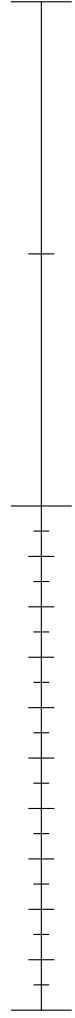


ARQUITECTURA ECLÉCTICO FUNERARIA DE LA CIUDAD DE VALENCIA  
EL CEMENTERIO GENERAL DE VALENCIA

JORGE GIRBÉS PÉREZ



PLANTA



PANTEON 040

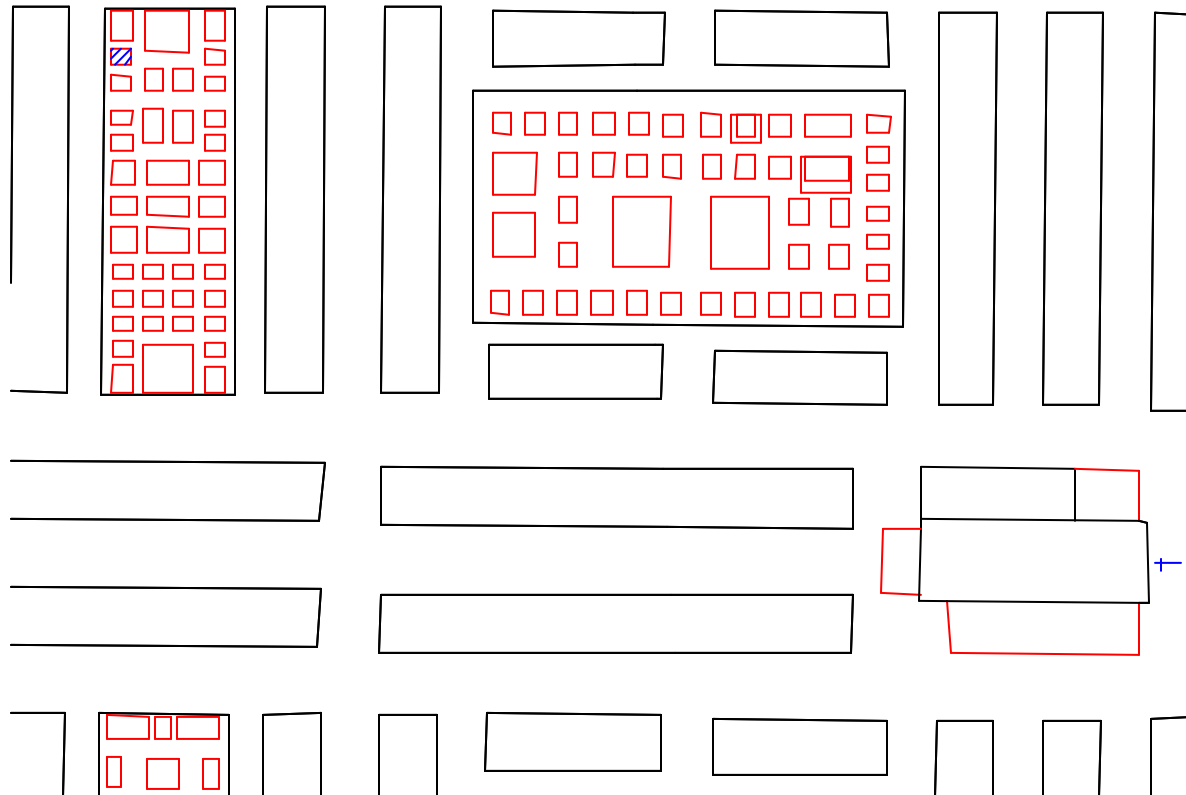

RAMON ORTEGA

PANTEON de :

JORGE GIBBÉS PÉREZ

<b>P-041</b>	<b>PROPIEDAD</b>	<b>PASCUALA LAMIRANT Y PEREZ</b>
<b>ARQUITECTO MAESTRO OBRAS</b>		JOAQUIN MARIA Y JOSE CALVO TOMAS
<b>ARCHIVO MUNICIPAL COMPRA</b>	ARCHIVO LEGAJO EXPEDIENTE FECHA	ARCHIVO HISTORICO MUNICIPAL 1ª E/II-B 1882-1887 12 2-OCTUBRE-1884
<b>ARCHIVO MUNICIPAL PROYECTO</b>	ARCHIVO LEGAJO EXPEDIENTE FECHA	ARCHIVO HISTORICO MUNICIPAL 1ª E/II-B 1882-1887 12 2-OCTUBRE-1884
<b>SUPERFICIE</b>	SUELO SUBSUELO	3 M <sup>2</sup> -
<b>PRECIO</b>	SUELO SUBSUELO PERMUTA	300 Pesetas - -
	PRECIO TOTAL	300 Pesetas
<b>LOCALIZACION</b>	CUADRO	2
	SECCION	2
	D / I	D
	PARCELA ANT. PARCELA MOD.	31 251
<b>CLASIFICACION PROTOTIPICA</b>	FORMAL ESTILO	Reducidas Dimensiones, con Cripta, EstelaTumular -
<b>COMENTARIOS</b>	Diferencias en la Lápida de la Estela Tumular. Fecha en Plano (20 Agosto 1886) y en la Estela que no coinciden con las fechas de Expedientes.	

FOTOGRAFIA DEL PROYECTO



PLANO DE SITUACION

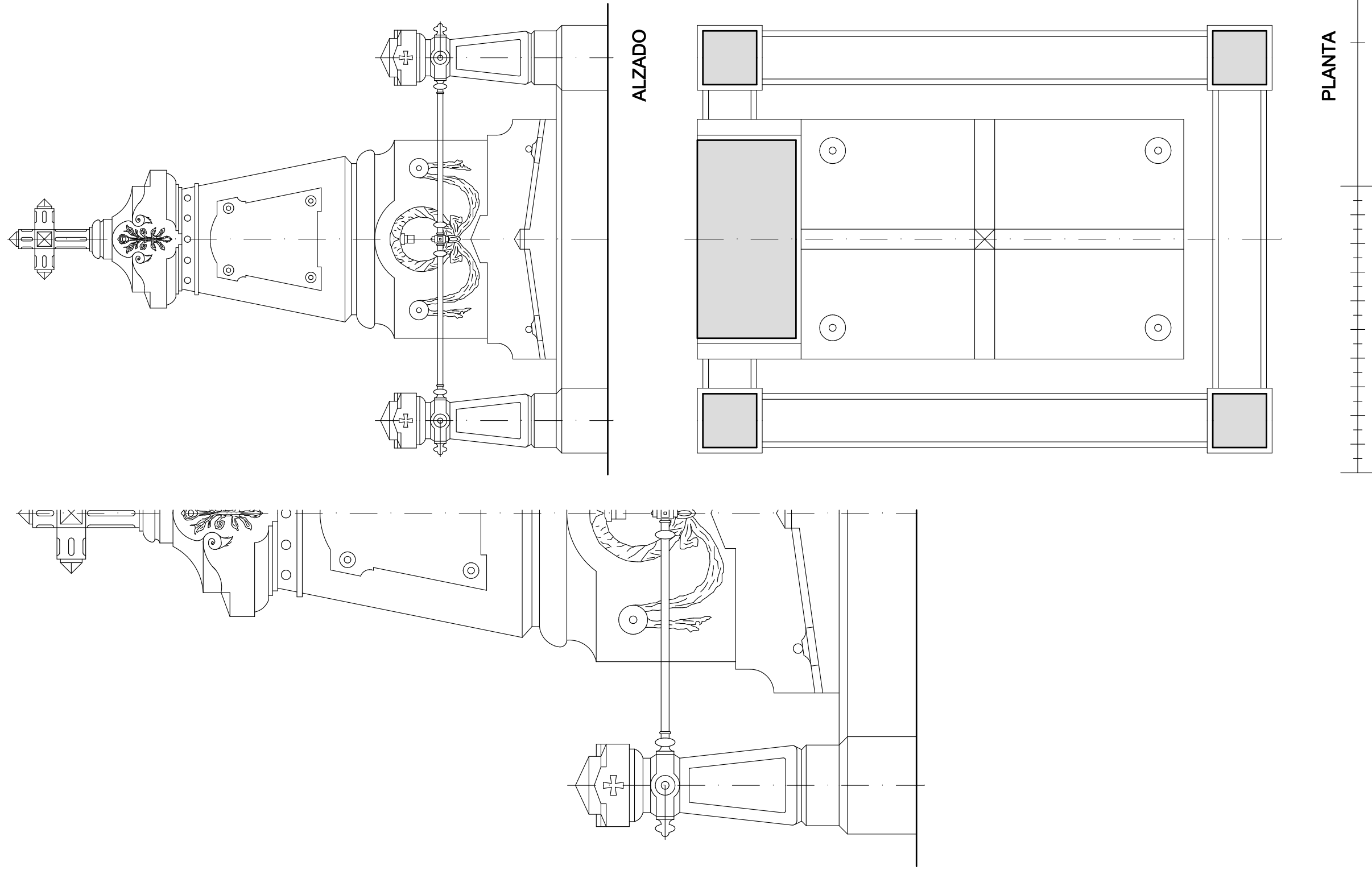
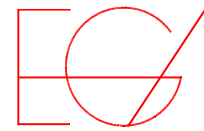


FOTOGRAFIA ACTUALIDAD



ARQUITECTURA ECLÉCTICO FUNERARIA DE LA CIUDAD DE VALENCIA  
EL CEMENTERIO GENERAL DE VALENCIA

JORGE GIRBÉS PÉREZ



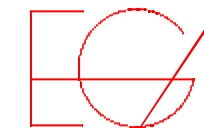
PANTEON de :

PASCUALA LAMIRANT PEREZ

PANTEON 041



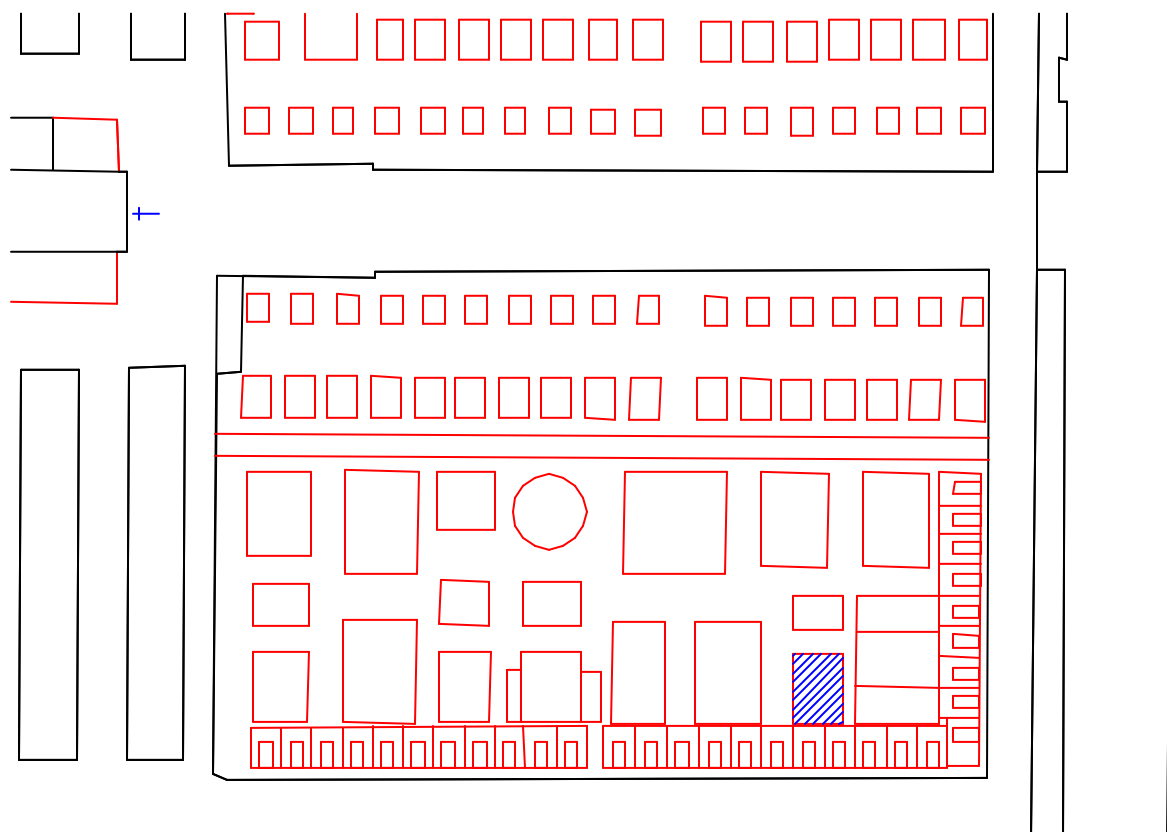

ARQUITECTURA ECLÉCTICO FUNERARIA DE LA CIUDAD DE VALENCIA  
EL CEMENTERIO GENERAL DE VALENCIA



JORGE GORBÉS PÉREZ

P-042	PROPIEDAD	CARLOS DUPUY DE LÔME
ARQUITECTO MAESTRO OBRAS		ANTONIO MARTORRELL TRILLES
ARCHIVO MUNICIPAL COMPRA	ARCHIVO LEGAJO EXPEDIENTE FECHA	ARCHIVO HISTORICO MUNICIPAL 1ª E/II-B 1882-1887 18 9-OCTUBRE-1884
ARCHIVO MUNICIPAL PROYECTO	ARCHIVO LEGAJO EXPEDIENTE FECHA	ARCHIVO HISTORICO MUNICIPAL 1ª E/II-B 1882-1887 18 9-OCTUBRE-1884
SUPERFICIE	SUELO SUBSUELO	25 M <sup>2</sup> -
PRECIO	SUELO SUBSUELO PERMUTA	2.500 Pesetas - -
	PRECIO TOTAL	2.500 Pesetas
LOCALIZACION	CUADRO	-
	SECCION	1
	D/I	I
	PARCELA ANT. PARCELA MOD.	16 39
CLASIFICACION PROTOTIPICA	FORMAL ESTILO	Amplias Dimensiones, con Cripta Neoclasicismo
COMENTARIOS	Planos fechados en Mayo de 1885	

FOTOGRAFIA DEL PROYECTO



PLANO DE SITUACION

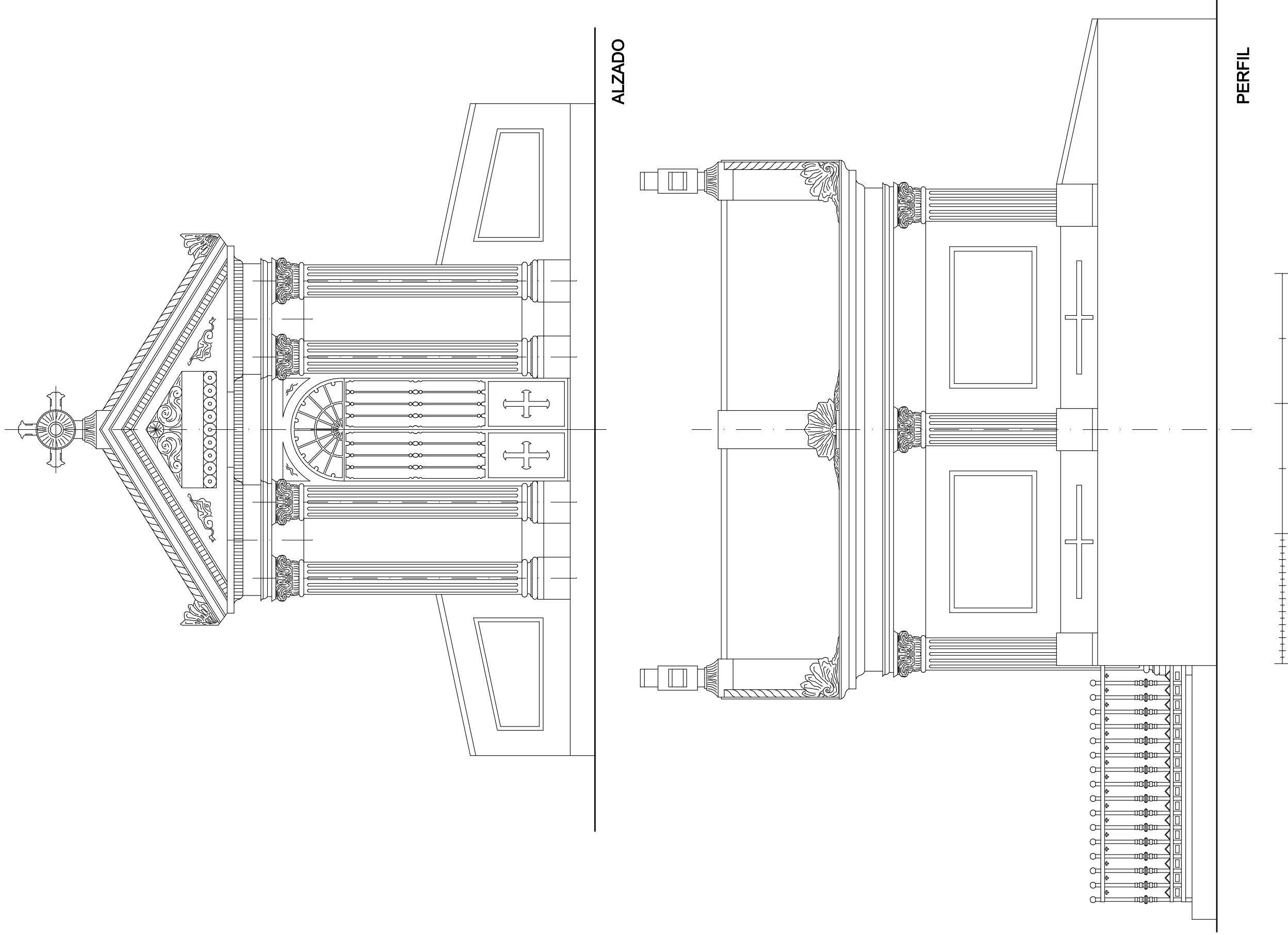
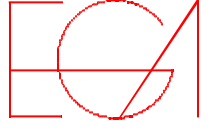


FOTOGRAFIA ACTUALIDAD



ARQUITECTURA ECLÉCTICO FUNERARIA DE LA CIUDAD DE VALENCIA  
EL CEMENTERIO GENERAL DE VALENCIA

JORGE GIRBÉS PÉREZ



ALZADO

PERFIL

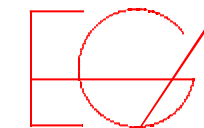
PANTEON de : CARLOS DUPUY DE LOME

PANTEON 042





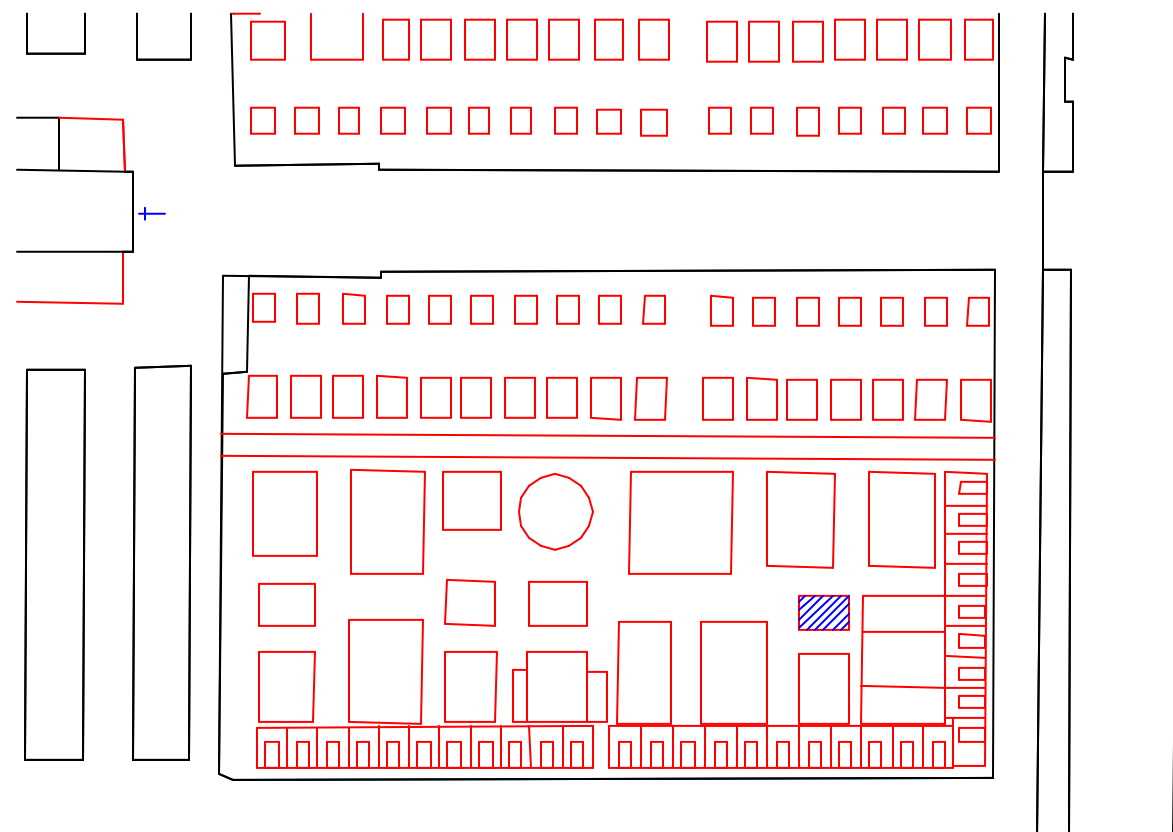

ARQUITECTURA ECLÉCTICO FUNERARIA DE LA CIUDAD DE VALENCIA  
EL CEMENTERIO GENERAL DE VALENCIA



JORGE GIBBÉS PÉREZ

P-043	PROPIEDAD	RAMON EZENARRO
ARQUITECTO MAESTRO OBRAS		LUIS FERRERES SOLER
ARCHIVO MUNICIPAL COMPRA	ARCHIVO LEGAJO EXPEDIENTE FECHA	ARCHIVO HISTORICO MUNICIPAL 1ª E/II-B 1882-1887 19 20-NOVIEMBRE-1884
ARCHIVO MUNICIPAL PROYECTO	ARCHIVO LEGAJO EXPEDIENTE FECHA	ARCHIVO HISTORICO MUNICIPAL 1ª E/II-B 1882-1887 19 20-NOVIEMBRE-1884
SUPERFICIE	SUELO SUBSUELO	20 M <sup>2</sup> -
PRECIO	SUELO SUBSUELO PERMUTA	2.000 Pesetas - -
	PRECIO TOTAL	2.000 Pesetas
LOCALIZACION	CUADRO	-
	SECCION	1
	D/I	I
	PARCELA ANT. PARCELA MOD.	28 40
CLASIFICACION PROTOTIPICA	FORMAL ESTILO	Reducidas Dimensiones, con Cripta, Estela Tumular Neoclasicismo
COMENTARIOS	Planos fechados en Julio de 1885. Plano designado como E 1/50 incorrecto.	

FOTOGRAFIA DEL PROYECTO



PLANO DE SITUACION


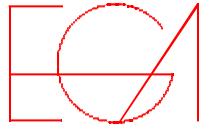


FOTOGRAFIA ACTUALIDAD




ARQUITECTURA ECLÉCTICO FUNERARIA DE LA CIUDAD DE VALENCIA  
EL CEMENTERIO GENERAL DE VALENCIA


JORGE GIRBÉS PÉREZ



PERFIL

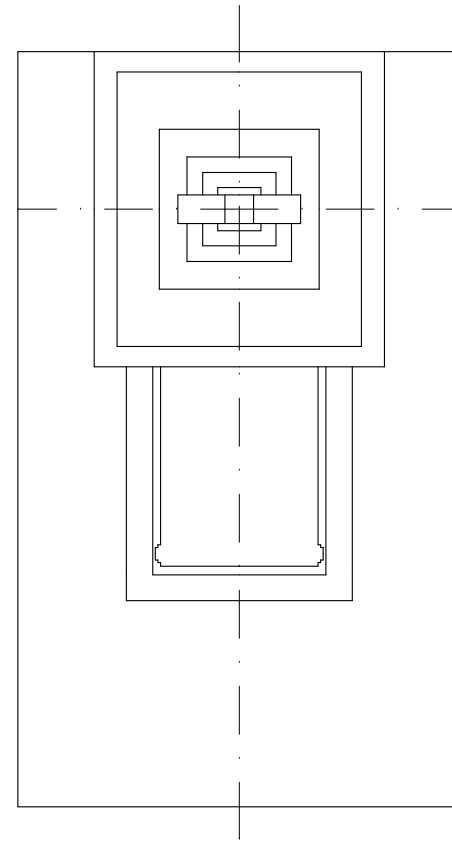
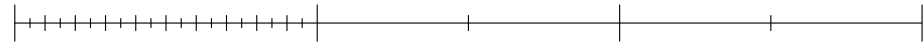


ALZADO POST.



ALZADO

PANTEON 043



PLANTA

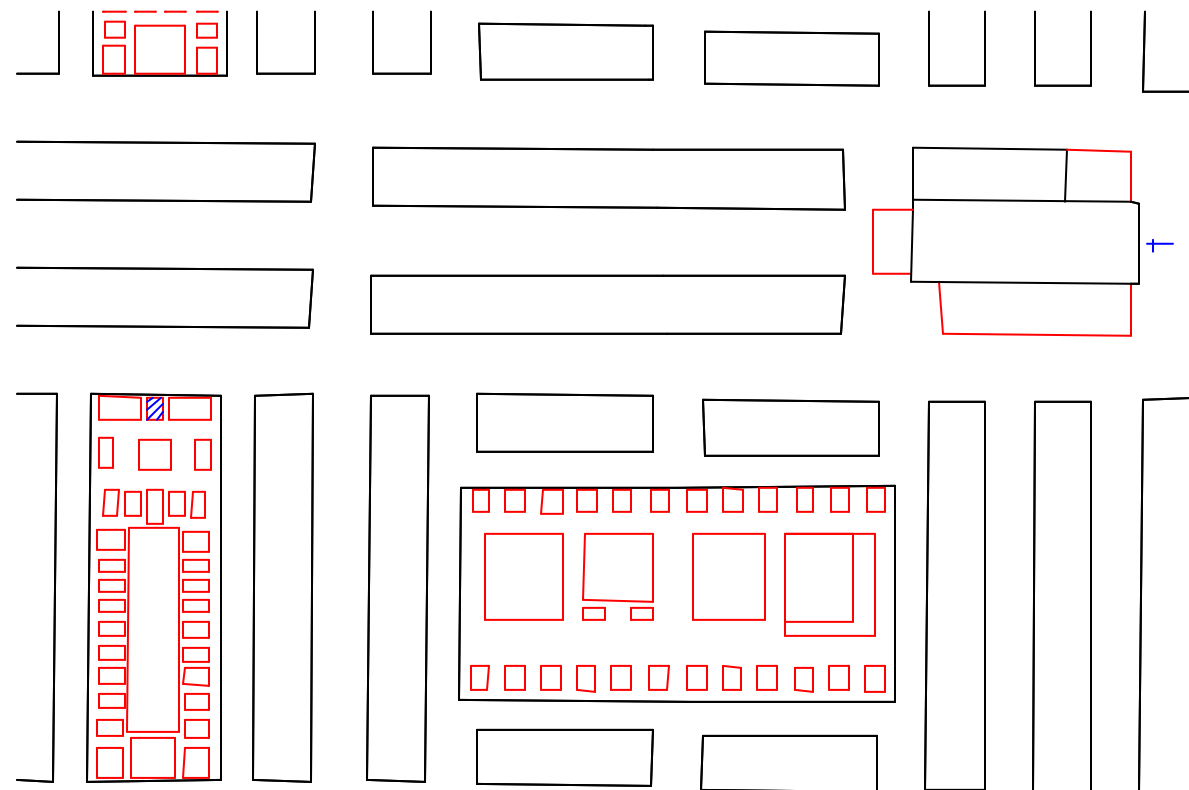
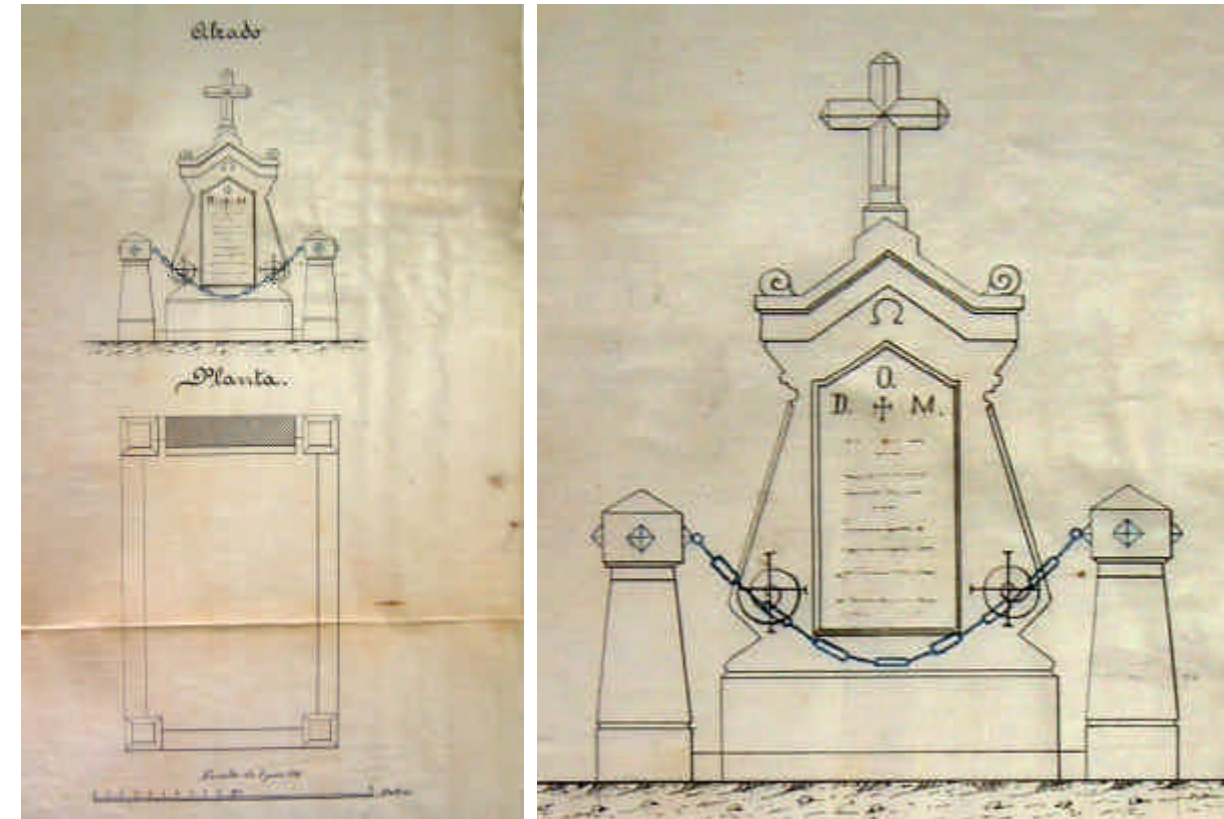
RAMON EZENARRO

PANTEON de :

JORGE GIBBÉS PÉREZ

<b>P-044</b>	<b>PROPIEDAD</b>	<b>VICENTE ESCORIHUELA</b>
<b>ARQUITECTO MAESTRO OBRAS</b>		JOAQUIN MARIA ARNAU MARIMON
<b>ARCHIVO MUNICIPAL COMPRA</b>	ARCHIVO LEGAJO EXPEDIENTE FECHA	ARCHIVO HISTORICO MUNICIPAL 1ª E/II-B 1882-1887 88 5-FEBRERO-1885
<b>ARCHIVO MUNICIPAL PROYECTO</b>	ARCHIVO LEGAJO EXPEDIENTE FECHA	ARCHIVO HISTORICO MUNICIPAL 1ª E/II-B 1882-1887 88 5-FEBRERO-1885
<b>SUPERFICIE</b>	SUELO SUBSUELO	4.52 M <sup>2</sup> -
<b>PRECIO</b>	SUELO SUBSUELO PERMUTA	452 Pesetas - -
	PRECIO TOTAL	452 Pesetas
<b>LOCALIZACION</b>	CUADRO	2
	SECCION	2
	D / I	I
	PARCELA ANT. PARCELA MOD.	31 215
<b>CLASIFICACION PROTOTIPICA</b>	FORMAL ESTILO	Reducidas Dimensiones, con Cripta, Losa y Estela Tumular ¿Neoclasicismo?
<b>COMENTARIOS</b>	Planos ni fechados ni firmados Modificado de la base de la Losa.	

FOTOGRAFIA DEL PROYECTO



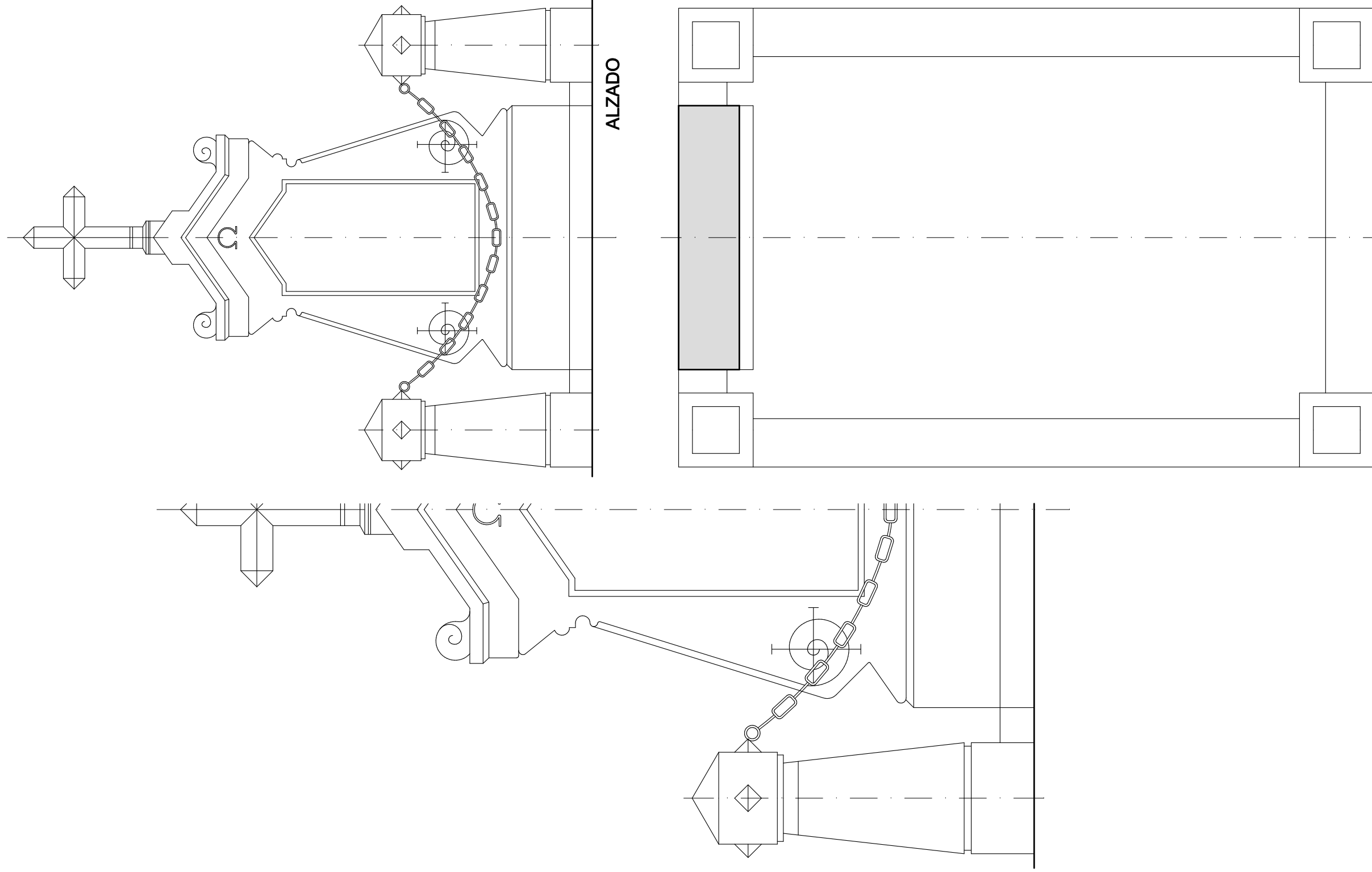

PLANO DE SITUACION

FOTOGRAFIA ACTUALIDAD



ARQUITECTURA ECLÉCTICO FUNERARIA DE LA CIUDAD DE VALENCIA  
EL CEMENTERIO GENERAL DE VALENCIA

JORGE GIRBÉS PÉREZ



PLANTA

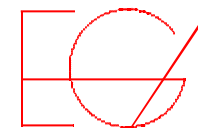
PANTEON de :

VICENTE ESCORIHUELA

PANTEON 044



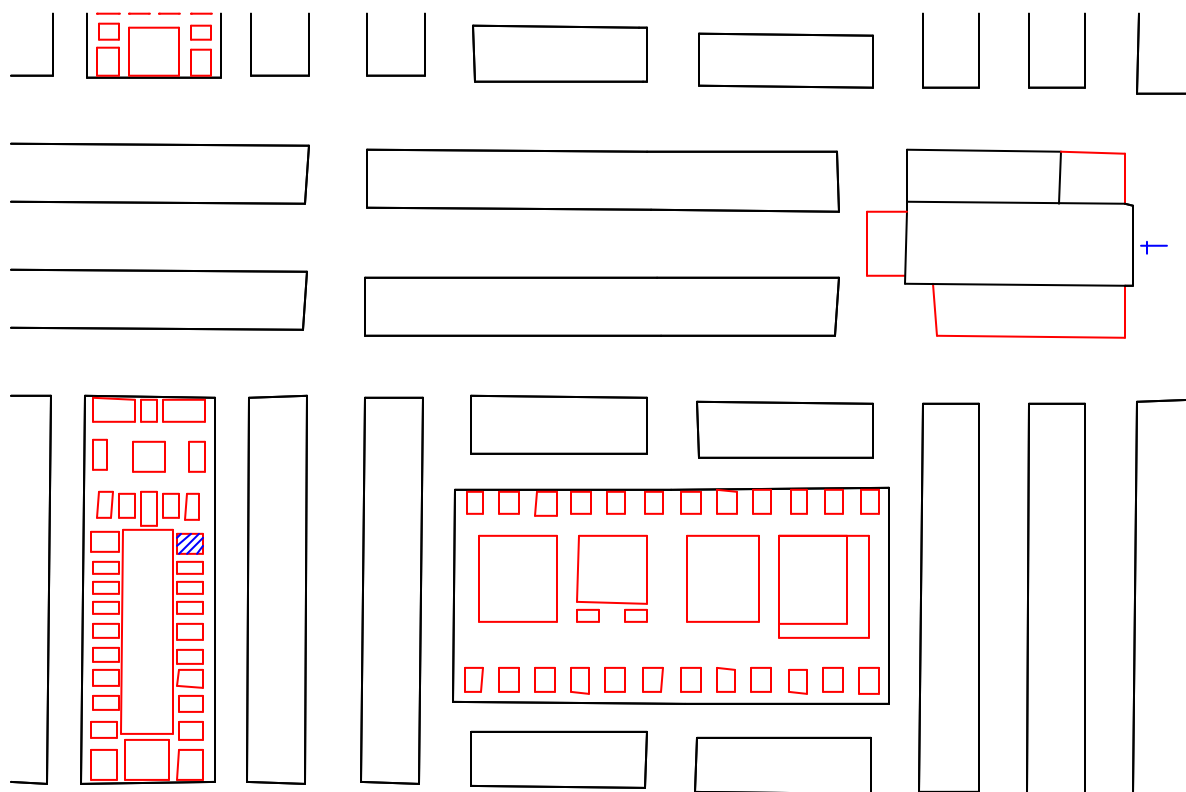
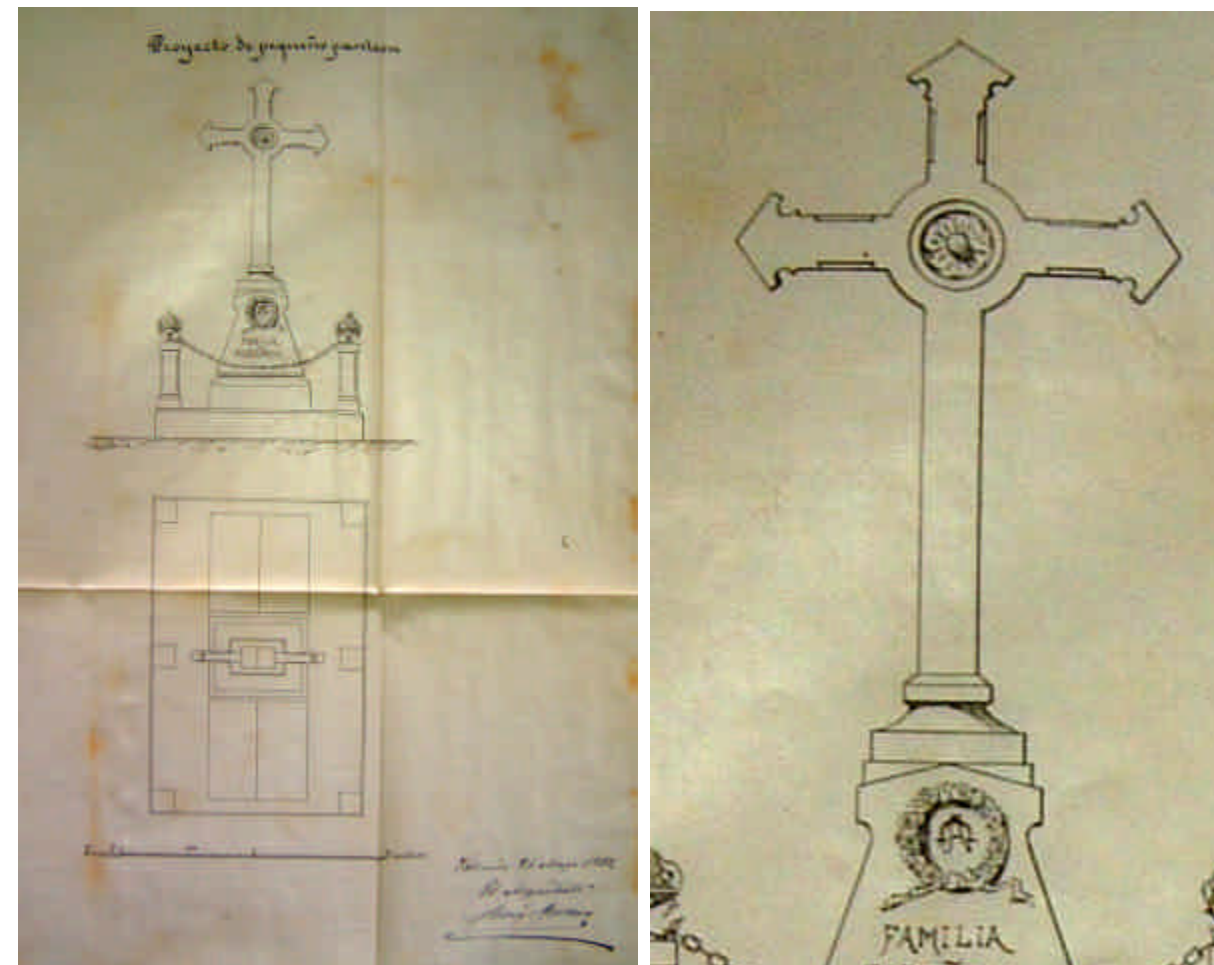
ARQUITECTURA ECLÉCTICO FUNERARIA DE LA CIUDAD DE VALENCIA  
EL CEMENTERIO GENERAL DE VALENCIA



JORGE GORBÉS PÉREZ

P-045	PROPIEDAD	FEDERICO SARAÑANA ESPEÑEZ
ARQUITECTO MAESTRO OBRAS		LUIS FERRERES SOLER
ARCHIVO MUNICIPAL COMPRA	ARCHIVO LEGAJO EXPEDIENTE FECHA	ARCHIVO HISTORICO MUNICIPAL 1ª E/II-B 1882-1887 2 7-ABRIL-1885
ARCHIVO MUNICIPAL PROYECTO	ARCHIVO LEGAJO EXPEDIENTE FECHA	ARCHIVO HISTORICO MUNICIPAL 1ª E/II-B 1882-1887 2 7-ABRIL-1885
SUPERFICIE	SUELO SUBSUELO	3.84 M <sup>2</sup> -
PRECIO	SUELO SUBSUELO PERMUTA	384 Pesetas - -
	PRECIO TOTAL	384 Pesetas
LOCALIZACION	CUADRO	2
	SECCION	2
	D/I	I
	PARCELA ANT. PARCELA MOD.	21 205
CLASIFICACION PROTOTIPICA	FORMAL ESTILO	Reducidas Dimensiones, con Cripta, Losa y Cruz Tumular -
COMENTARIOS	Desplazamiento de la Cruz, respecto del Proyecto, inicio de Cruz Celta, con la ornamentación propia de estas.	

FOTOGRAFIA DEL PROYECTO



PLANO DE SITUACION

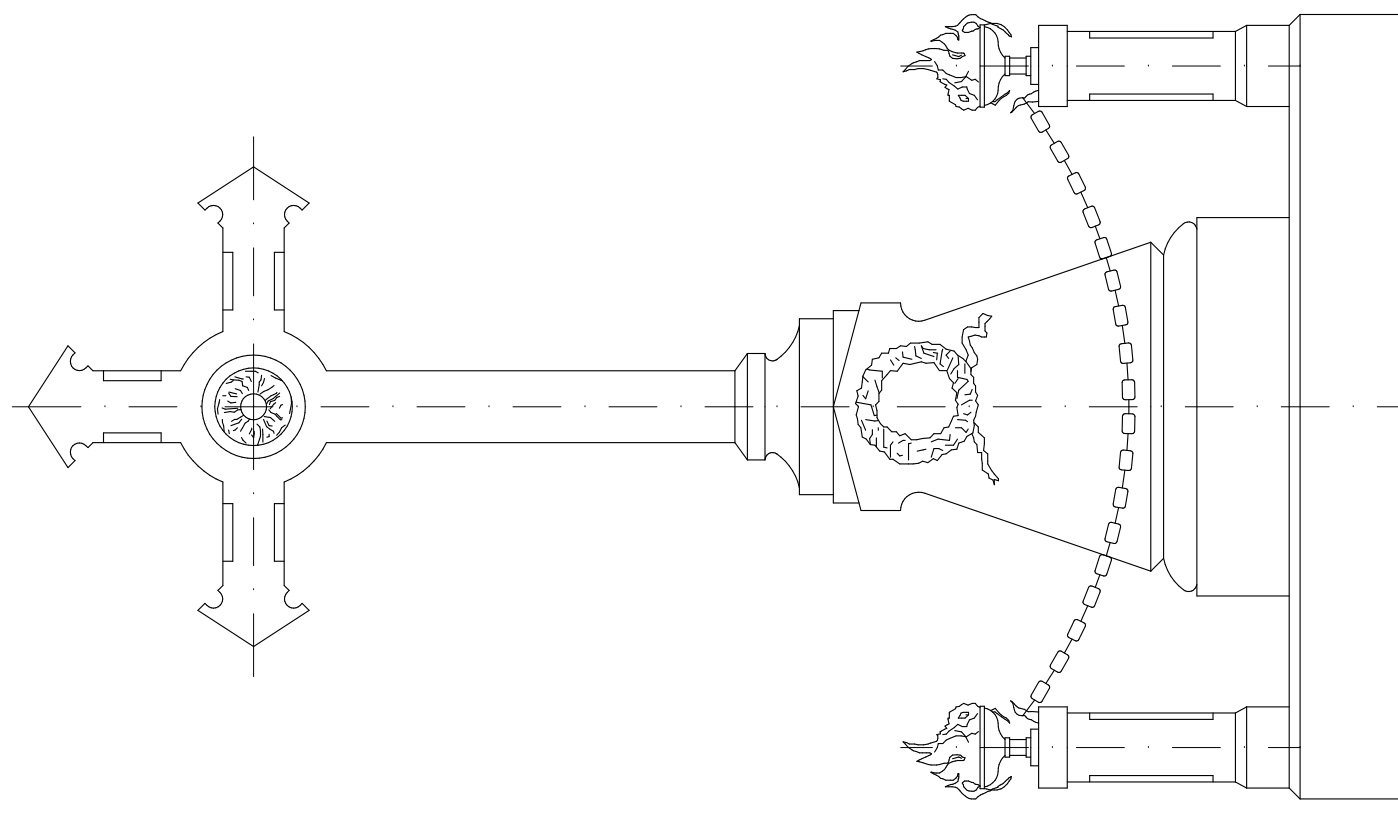
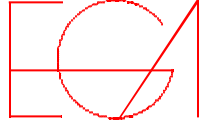
FOTOGRAFIA ACTUALIDAD



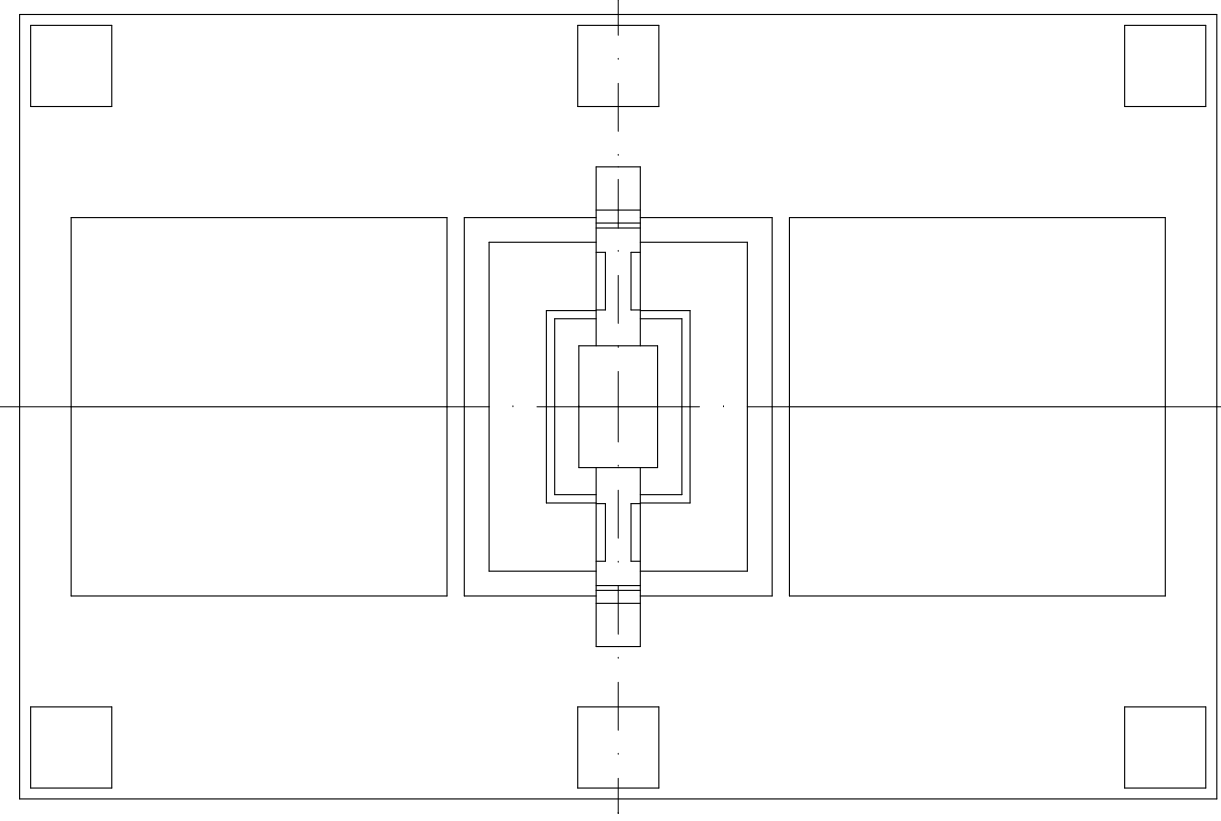


ARQUITECTURA ECLÉCTICO FUNERARIA DE LA CIUDAD DE VALENCIA  
EL CEMENTERIO GENERAL DE VALENCIA

JORGE GIRBÉS PÉREZ

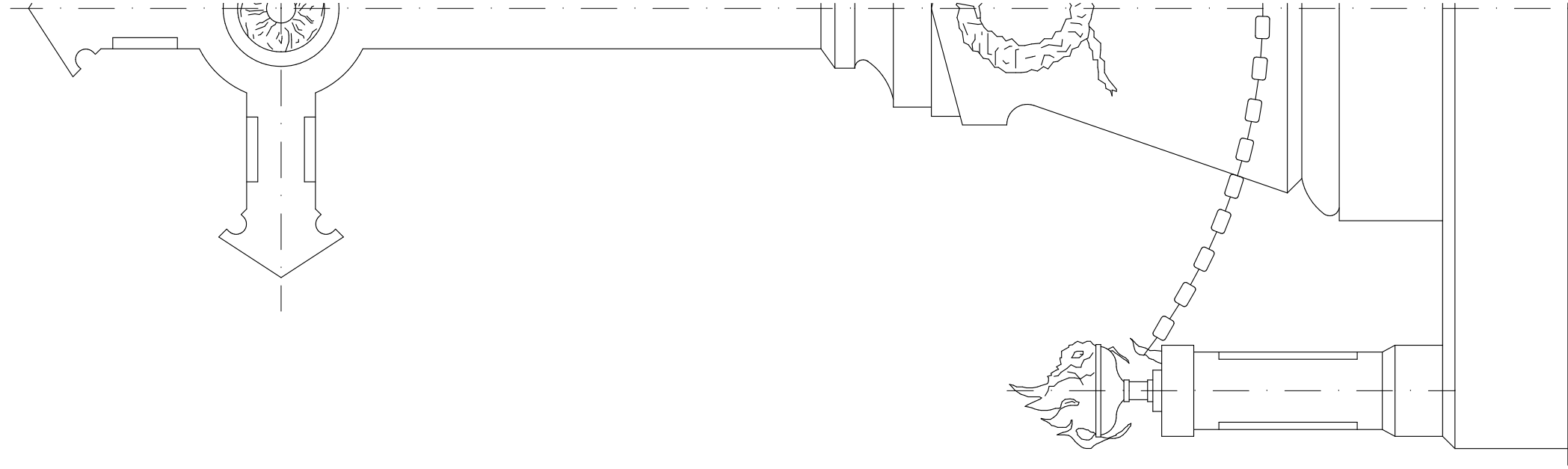


ALZADO



PLANTA

PANTEON 045

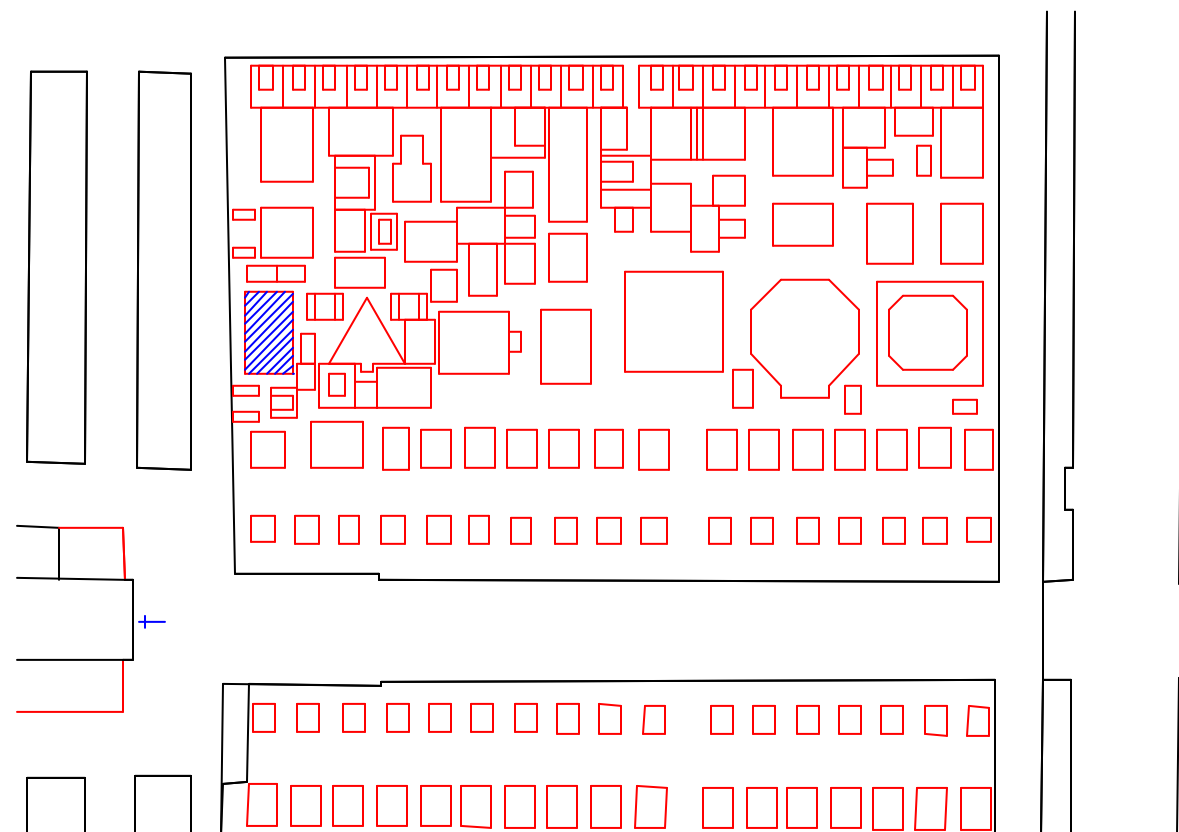


FEDERICO SARAÑAANA ESPEÑEZ

PANTEON de :

P-046	PROPIEDAD	ANTONIA RODRIGUEZ DE VALCARCEL Vda. Jura Real
ARQUITECTO MAESTRO OBRAS		ANTONIO MARTORELL TRILLES
ARCHIVO MUNICIPAL COMPRA	ARCHIVO LEGAJO EXPEDIENTE FECHA	ARCHIVO HISTORICO MUNICIPAL 1ª E/II-B 1882-1887 4 8-MAYO-1885
ARCHIVO MUNICIPAL PROYECTO	ARCHIVO LEGAJO EXPEDIENTE FECHA	ARCHIVO HISTORICO MUNICIPAL 1ª E/II-B 1882-1887 4 8-MAYO-1885
SUPERFICIE	SUELO SUBSUELO	40.00 M <sup>2</sup> -
PRECIO	SUELO SUBSUELO PERMUTA	- - -
	PRECIO TOTAL	4.000 Pesetas
LOCALIZACION	CUADRO	-
	SECCION	1
	D / I	D
	PARCELA ANT. PARCELA MOD.	52 110
CLASIFICACION PROTOTIPICA	FORMAL ESTILO	Amplias Dimensiones sin Cripta Eclecticismo Gotico
COMENTARIOS		

FOTOGRAFIA DEL PROYECTO



PLANO DE SITUACION




FOTOGRAFIA ACTUALIDAD




ARQUITECTURA ECLÉCTICO FUNERARIA DE LA CIUDAD DE VALENCIA  
EL CEMENTERIO GENERAL DE VALENCIA


JORGE GIRBÉS PÉREZ




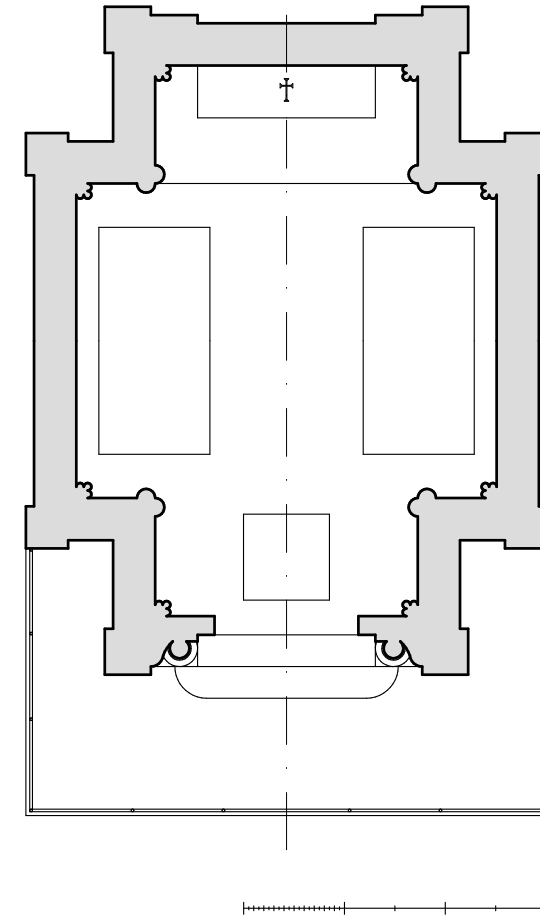
ALZADO



PERFIL



PLANTA



DETALLE  
E 1/25

PANTEON 046

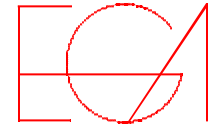
ANTONIA RODRIGUEZ DE VALCARCEL (VDA. JURA REAL)

PANTEON de :





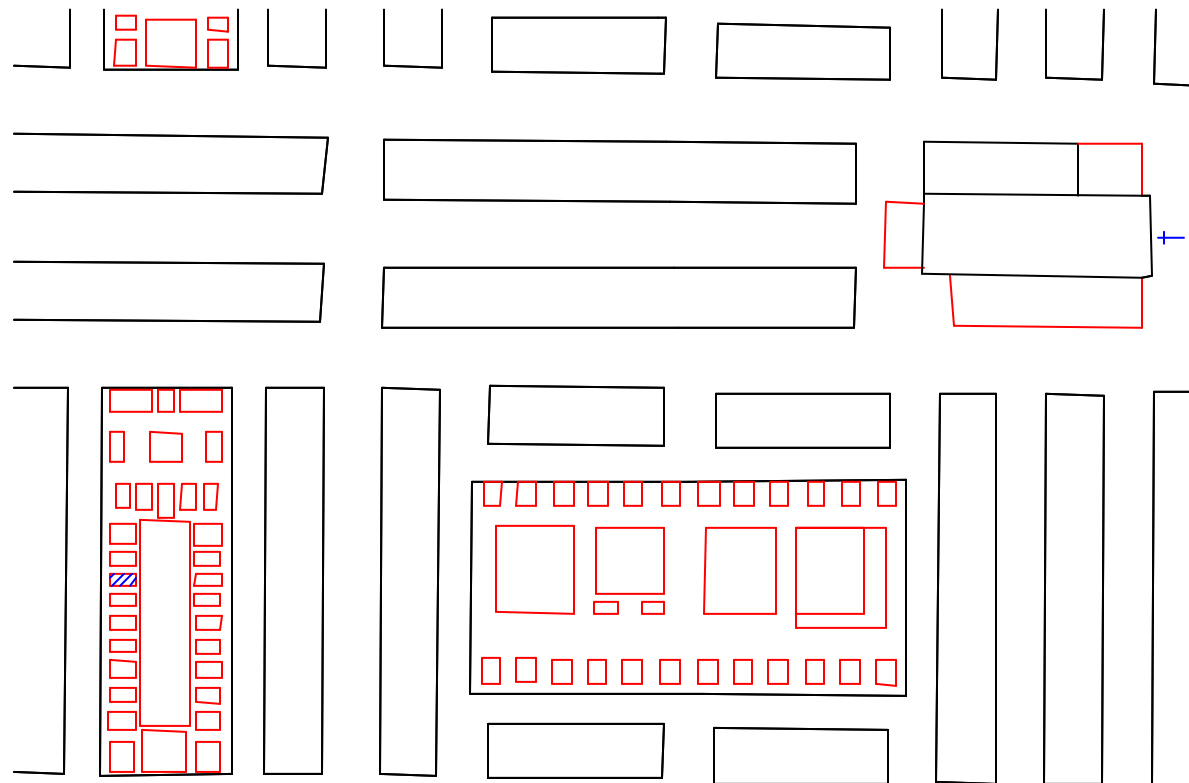
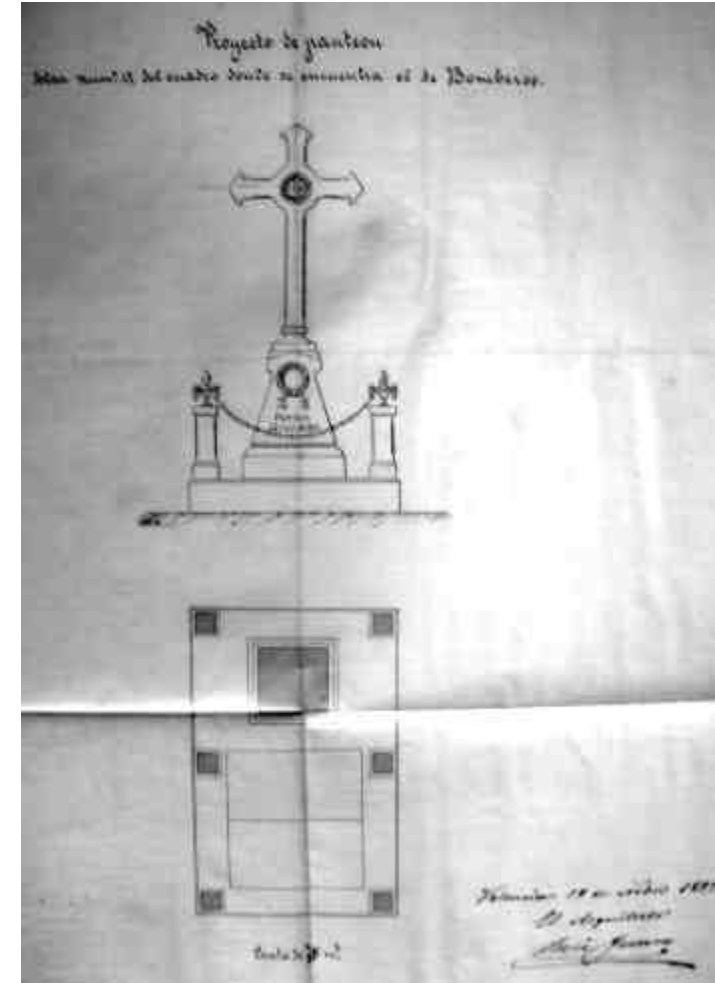
ARQUITECTURA ECLÉCTICO FUNERARIA DE LA CIUDAD DE VALENCIA  
EL CEMENTERIO GENERAL DE VALENCIA



JORGE GIBBÉS PÉREZ

P-047	PROPIEDAD	ESCOLASTICA BOIL PUCHADES
ARQUITECTO MAESTRO OBRAS		LUIS FERRERES SOLER
ARCHIVO MUNICIPAL COMPRA	ARCHIVO LEGAJO EXPEDIENTE FECHA	ARCHIVO HISTORICO MUNICIPAL 1ª E/II-B 1882-1887 5 9-SEPTIEMBRE-1885
ARCHIVO MUNICIPAL PROYECTO	ARCHIVO LEGAJO EXPEDIENTE FECHA	ARCHIVO HISTORICO MUNICIPAL 1ª E/II-B 1882-1887 5 9-SEPTIEMBRE-1885
SUPERFICIE	SUELO SUBSUELO	3.84 M <sup>2</sup> -
PRECIO	SUELO SUBSUELO PERMUTA	384 Pesetas - -
	PRECIO TOTAL	384 Pesetas
LOCALIZACION	CUADRO	2
	SECCION	2
	D/I	I
	PARCELA ANT. PARCELA MOD.	17 200
CLASIFICACION PROTOTIPICA	FORMAL ESTILO	Reducidas Dimensiones, con Cripta, Losa y Cruz Tumular -
COMENTARIOS		

FOTOGRAFIA DEL PROYECTO



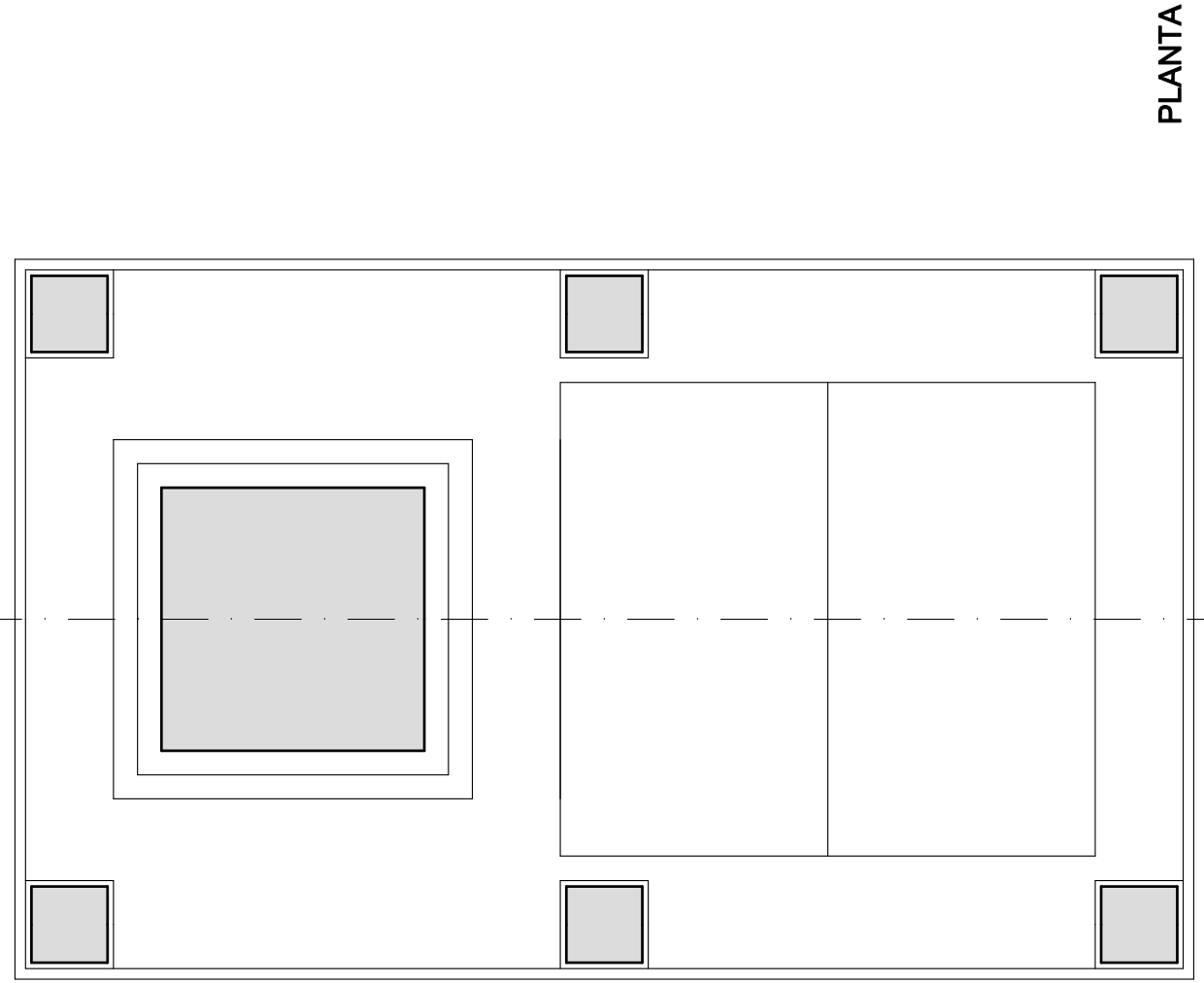
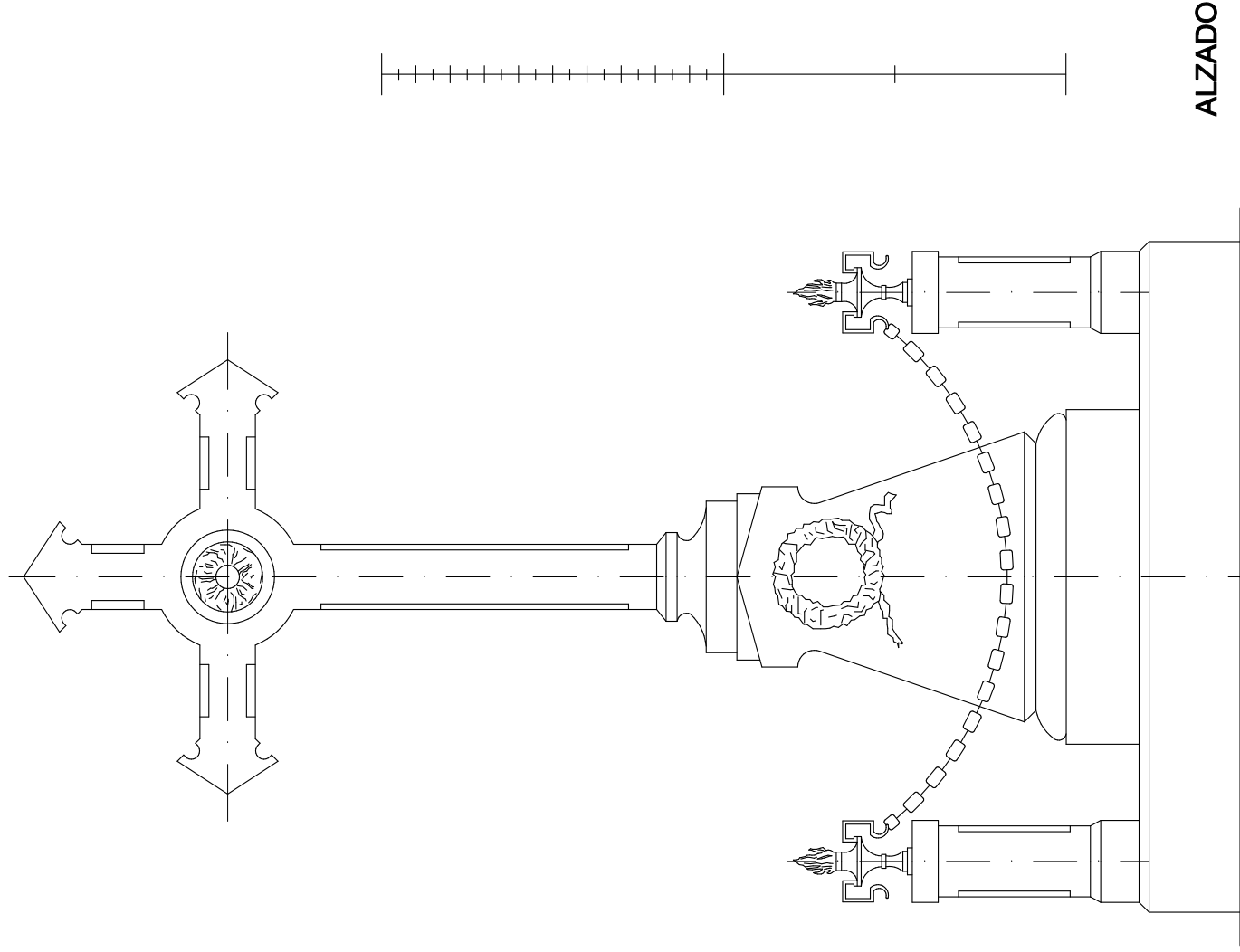
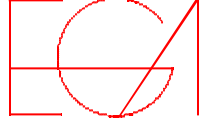
PLANO DE SITUACION

FOTOGRAFIA ACTUALIDAD



ARQUITECTURA ECLÉCTICO FUNERARIA DE LA CIUDAD DE VALENCIA  
EL CEMENTERIO GENERAL DE VALENCIA

JORGE GIRBÉS PÉREZ



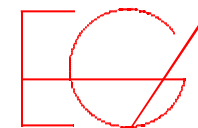
PANTEON 047

ESCOLASTICA BOIL PUCHADES

PANTEON de :



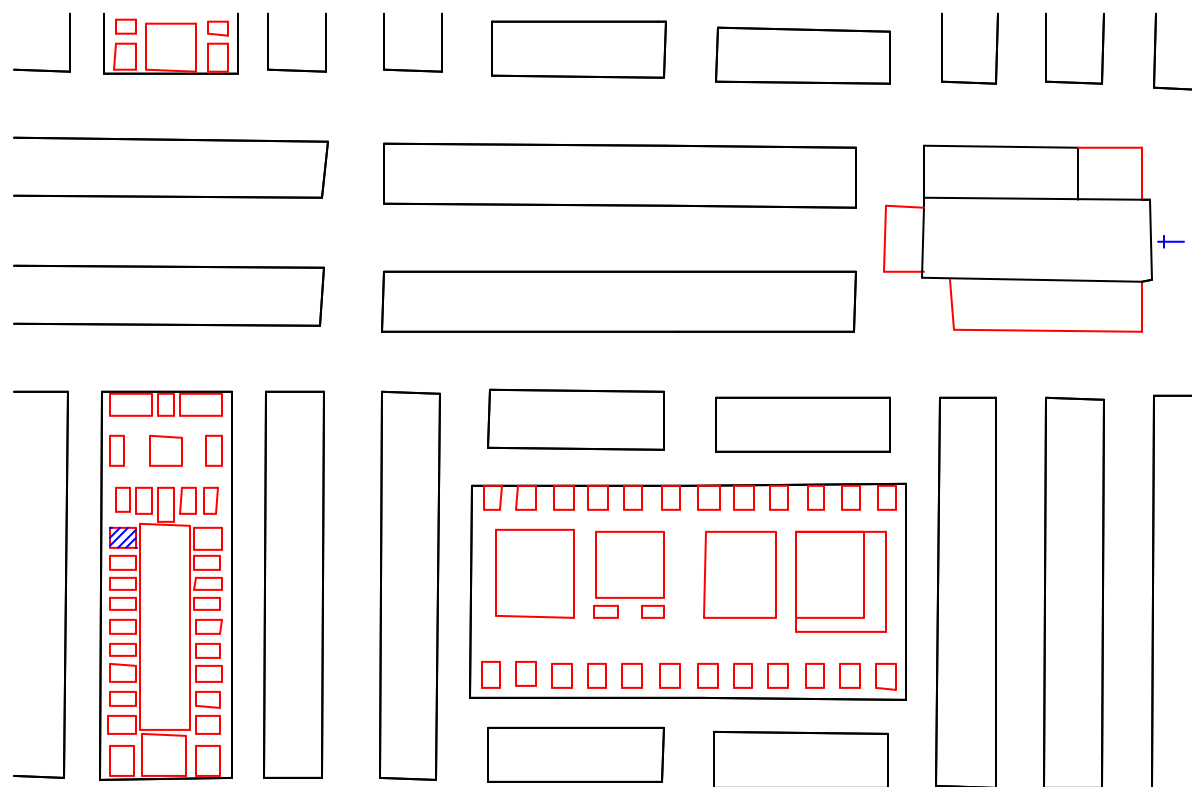

ARQUITECTURA ECLÉCTICO FUNERARIA DE LA CIUDAD DE VALENCIA  
EL CEMENTERIO GENERAL DE VALENCIA



JORGE GORBÉS PÉREZ

P-048	PROPIEDAD	MIGUEL SALES JULIA
ARQUITECTO MAESTRO OBRAS		LUIS FERRERES SOLER
ARCHIVO MUNICIPAL COMPRA	ARCHIVO LEGAJO EXPEDIENTE FECHA	ARCHIVO HISTORICO MUNICIPAL 1ª E/II-B 1882-1887 6 1-DICIEMBRE-1885
ARCHIVO MUNICIPAL PROYECTO	ARCHIVO LEGAJO EXPEDIENTE FECHA	ARCHIVO HISTORICO MUNICIPAL 1ª E/II-B 1882-1887 6 1-DICIEMBRE-1885
SUPERFICIE	SUELO SUBSUELO	3.84 M <sup>2</sup> -
PRECIO	SUELO SUBSUELO PERMUTA	384 Pesetas - -
	PRECIO TOTAL	384 Pesetas
LOCALIZACION	CUADRO	2
	SECCION	2
	D/I	I
	PARCELA ANT. PARCELA MOD.	20 204
CLASIFICACION PROTOTIPICA	FORMAL ESTILO	Reducidas Dimensiones, con Cripta, Losa y Estela Tumular ¿Neoclasicismo?
COMENTARIOS		

FOTOGRAFIA DEL PROYECTO



PLANO DE SITUACION


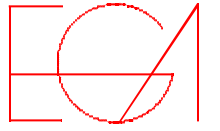


FOTOGRAFIA ACTUALIDAD

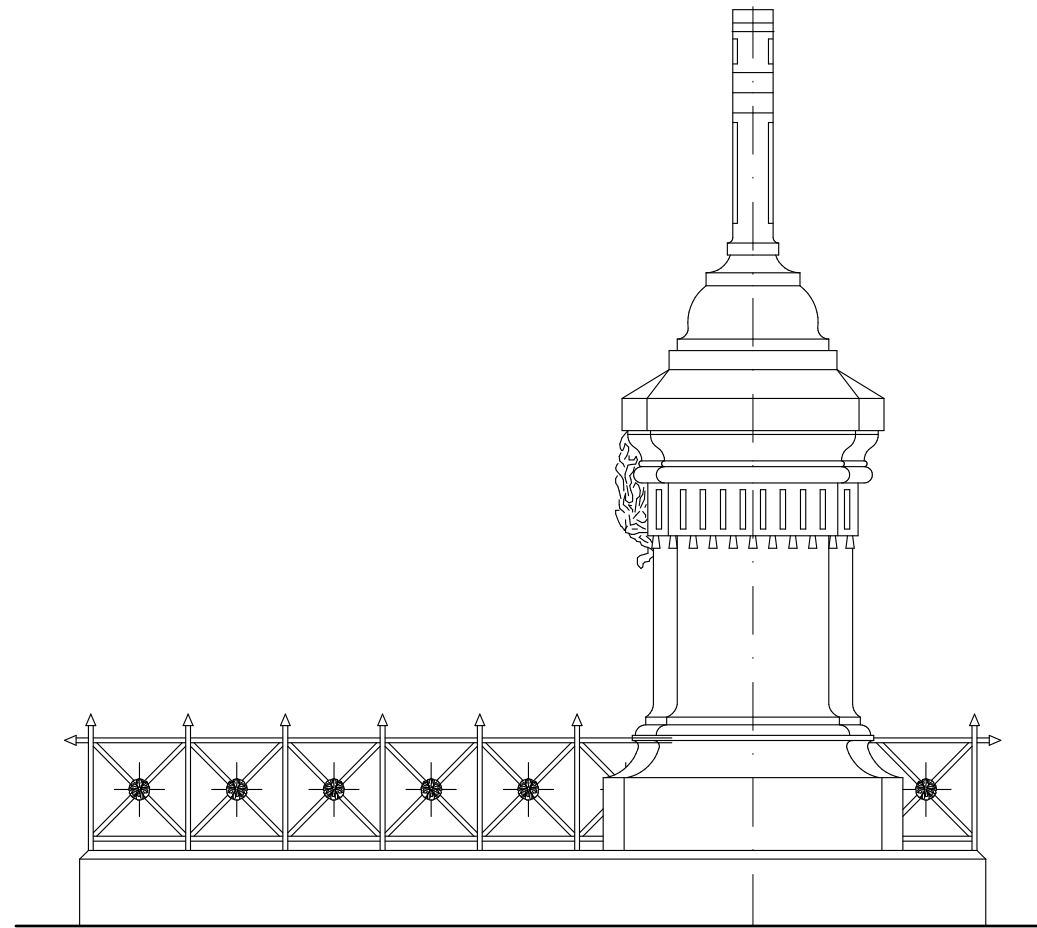


ARQUITECTURA ECLÉCTICO FUNERARIA DE LA CIUDAD DE VALENCIA  
EL CEMENTERIO GENERAL DE VALENCIA

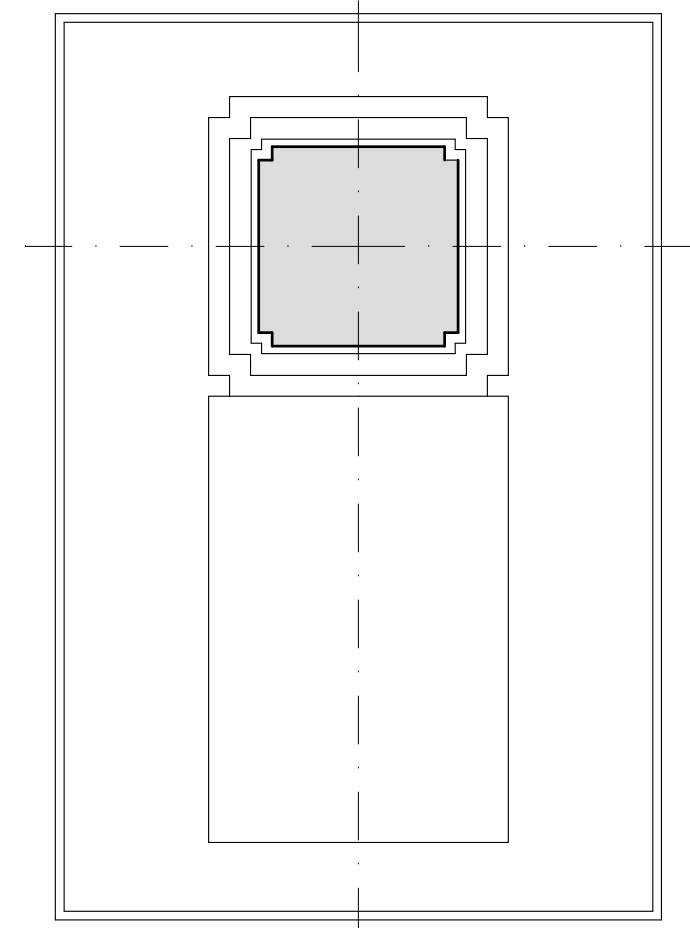
JORGE GIRBÉS PÉREZ



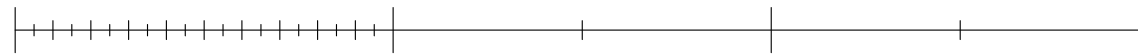
ALZADO



PERFIL



PLANTA



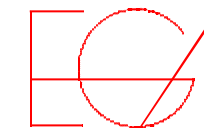
PANTEON 048

MIGUEL SALES JULIA

PANTEON de :



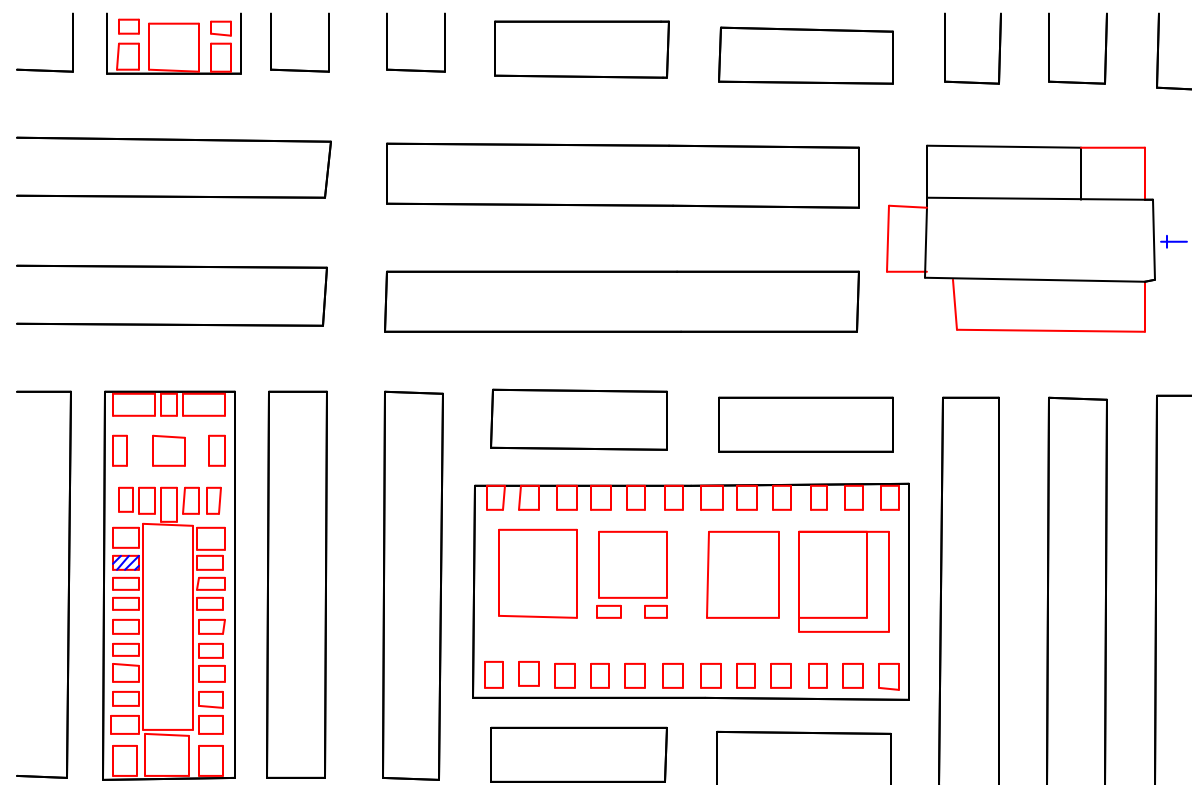
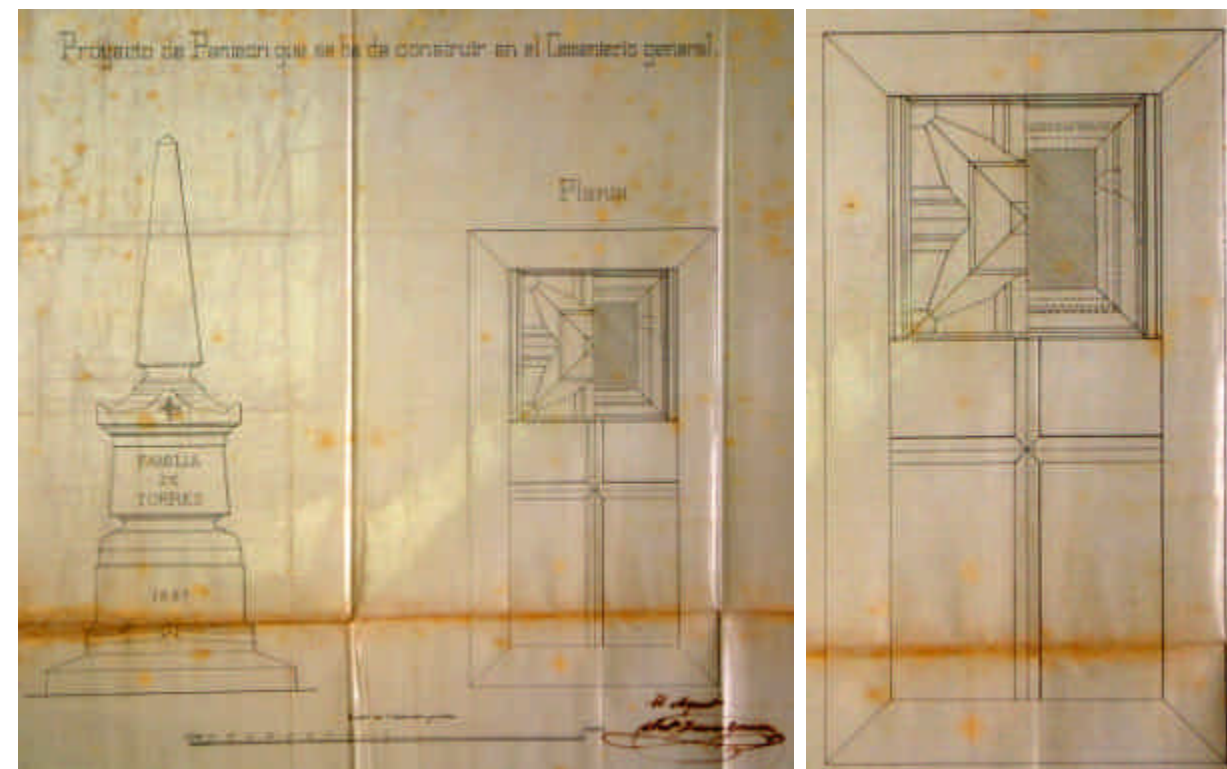
ARQUITECTURA ECLÉCTICO FUNERARIA DE LA CIUDAD DE VALENCIA  
EL CEMENTERIO GENERAL DE VALENCIA



JORGE GIRBÉS PÉREZ


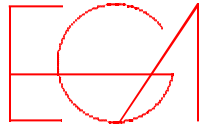
P-049	PROPIEDAD	JAIMES TORRES MOLINER
ARQUITECTO MAESTRO OBRAS		ANTONIO FERRER GOMEZ
ARCHIVO MUNICIPAL COMPRA	ARCHIVO LEGAJO EXPEDIENTE FECHA	ARCHIVO HISTORICO MUNICIPAL 1ª E/II-B 1882-1887 7 23-FEBRERO-1886
ARCHIVO MUNICIPAL PROYECTO	ARCHIVO LEGAJO EXPEDIENTE FECHA	ARCHIVO HISTORICO MUNICIPAL 1ª E/II-B 1882-1887 7 23-FEBRERO-1886
SUPERFICIE	SUELO SUBSUELO	3 M <sup>2</sup> -
PRECIO	SUELO SUBSUELO PERMUTA	300 Pesetas - -
	PRECIO TOTAL	300 Pesetas
LOCALIZACION	CUADRO	2
	SECCION	2
	D/I	I
	PARCELA ANT. PARCELA MOD.	19 203
CLASIFICACION PROTOTIPICA	FORMAL ESTILO	Reducidas Dimensiones, con Cripta, Losa y Estela Tumular Neoclasicismo
COMENTARIOS	Correcto y esmerado desarrollo de proyecciones en el Plano de sección.	

FOTOGRAFIA DEL PROYECTO

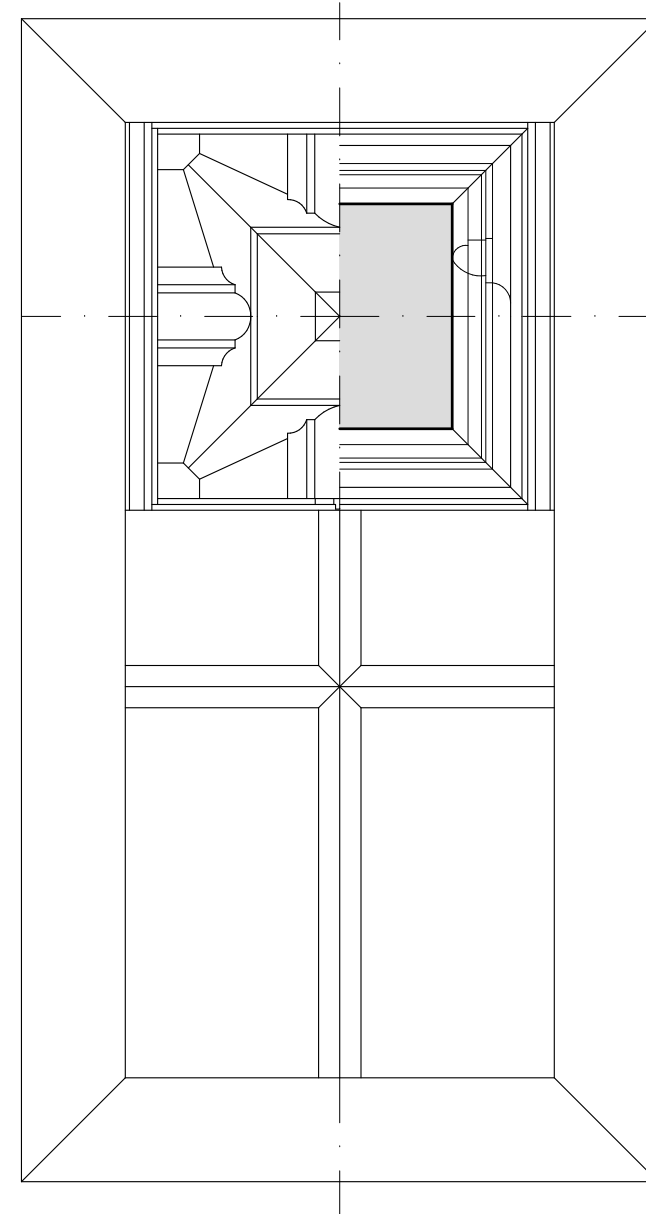


PLANO DE SITUACION

FOTOGRAFIA ACTUALIDAD

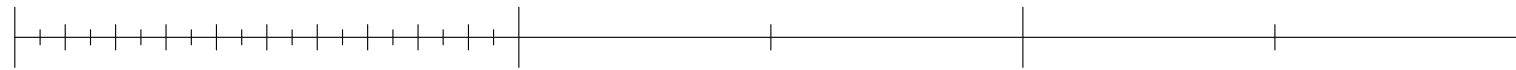


ALZADO



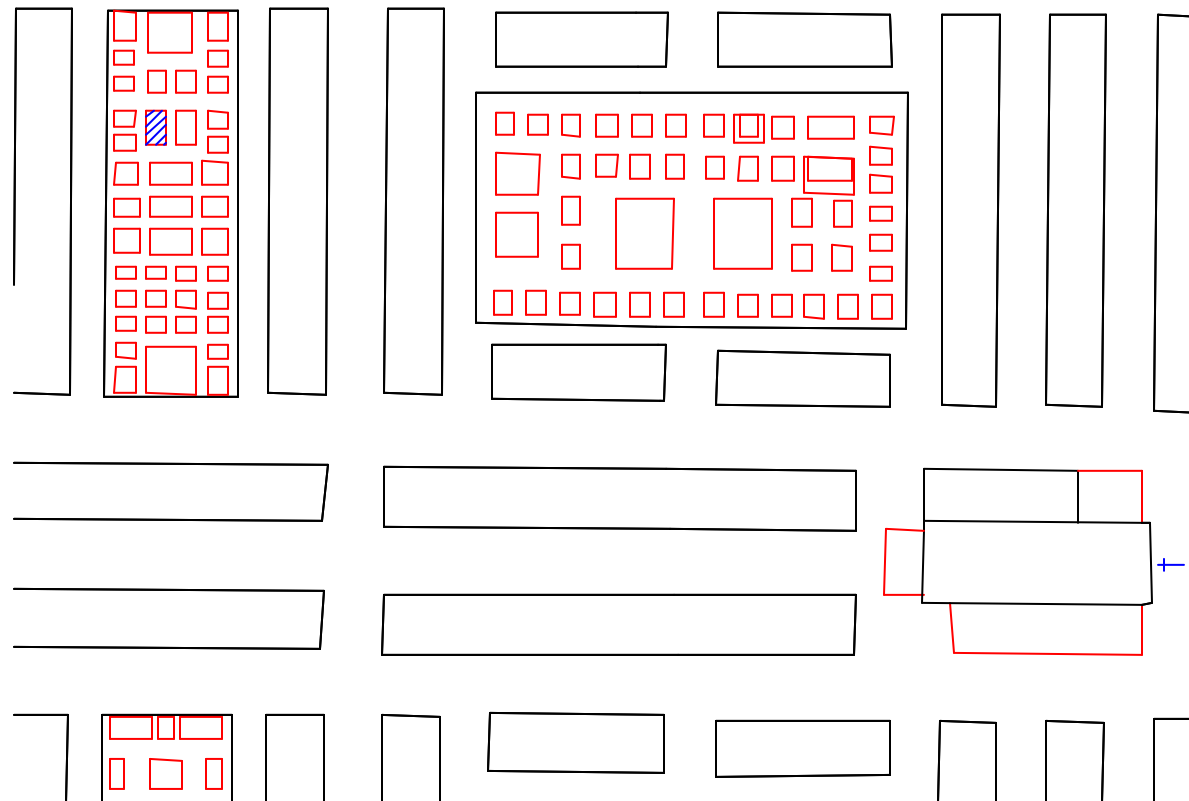

PLANTA

SECCION



<b>P-050</b>	<b>PROPIEDAD</b>	<b>LISARDO GARCIA BLANCO</b>
<b>ARQUITECTO MAESTRO OBRAS</b>		VICENTE PERIS PASCUAL
<b>ARCHIVO MUNICIPAL COMPRA</b>	ARCHIVO LEGAJO EXPEDIENTE FECHA	ARCHIVO HISTORICO MUNICIPAL 1ª E/II-B 1882-1887 16 1-MAYO-1886
<b>ARCHIVO MUNICIPAL PROYECTO</b>	ARCHIVO LEGAJO EXPEDIENTE FECHA	ARCHIVO HISTORICO MUNICIPAL 1ª E/II-B 1882-1887 16 1-MAYO-1886
<b>SUPERFICIE</b>	SUELO SUBSUELO	5.80 M <sup>2</sup> -
<b>PRECIO</b>	SUELO SUBSUELO PERMUTA	580 Pesetas - -
	PRECIO TOTAL	580 Pesetas
<b>LOCALIZACION</b>	CUADRO	2
	SECCION	2
	D/I	D
	PARCELA ANT. PARCELA MOD.	26 243
<b>CLASIFICACION PROTOTIPICA</b>	FORMAL ESTILO	Reducidas Dimensiones, con Cripta, Losa y Estela Tumular -
<b>COMENTARIOS</b>	Reloj de Arena y Alas de Buho en el frontis de la Losa.	

FOTOGRAFIA DEL PROYECTO



PLANO DE SITUACION

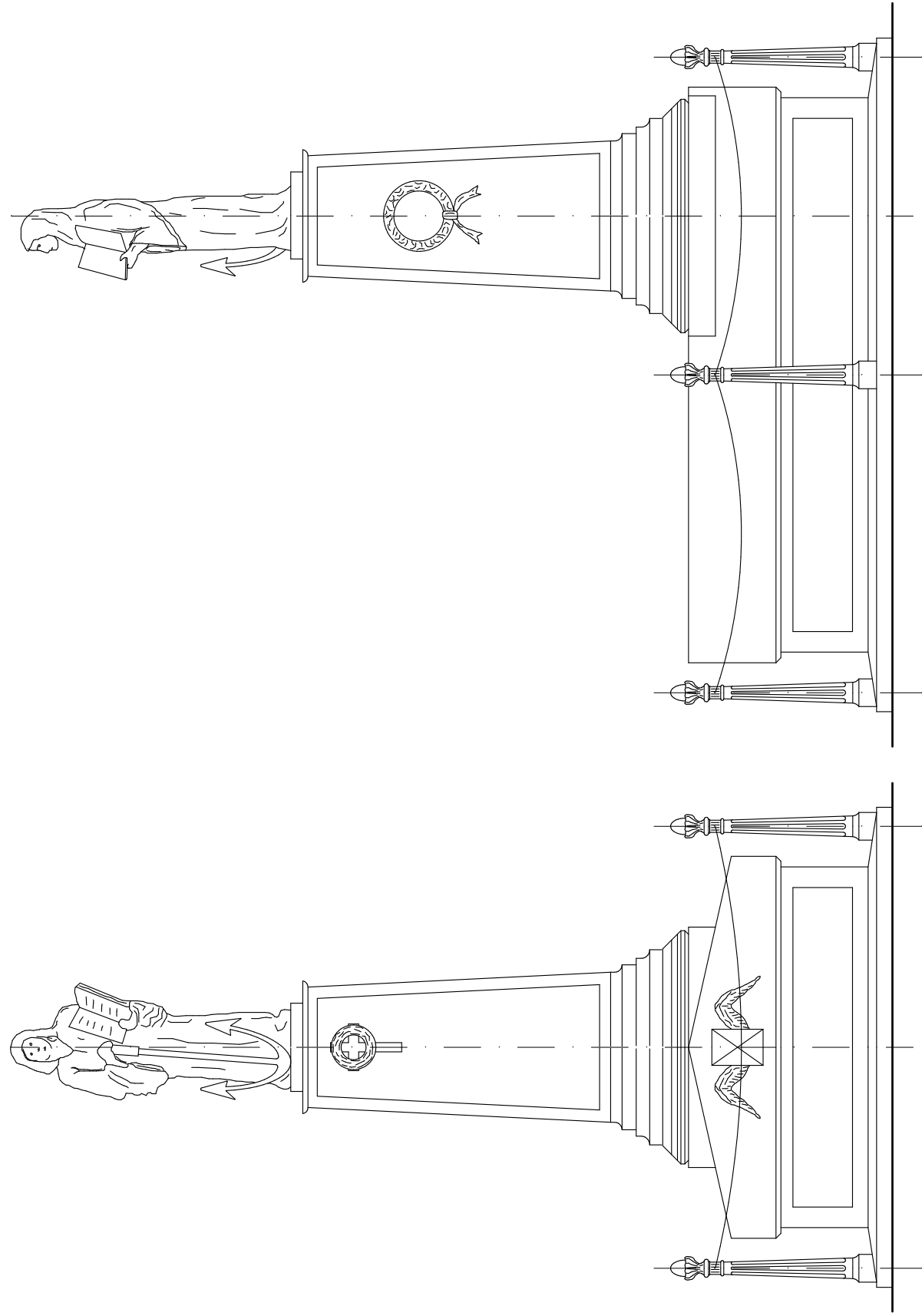
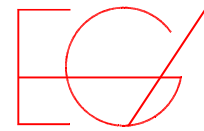


FOTOGRAFIA ACTUALIDAD



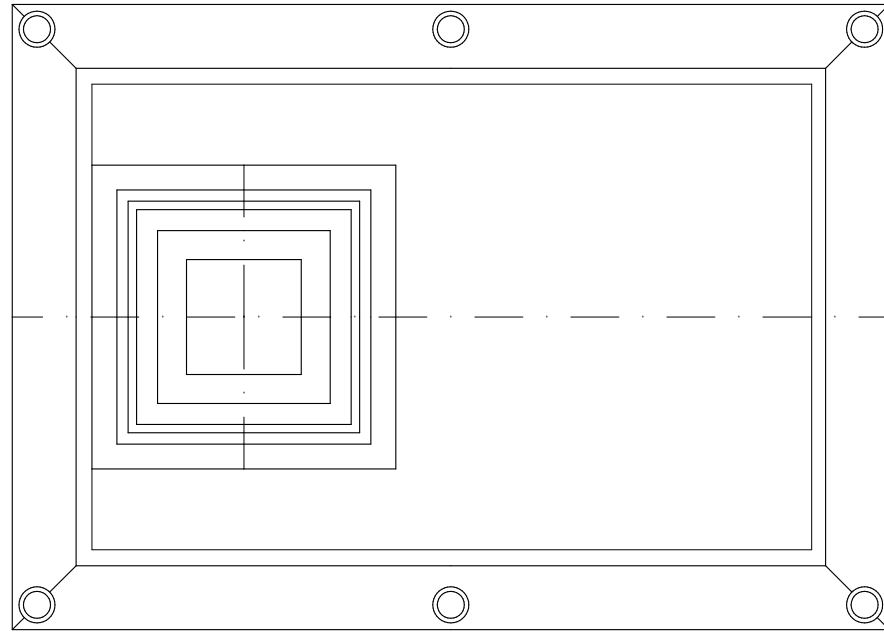
ARQUITECTURA ECLÉCTICO FUNERARIA DE LA CIUDAD DE VALENCIA  
EL CEMENTERIO GENERAL DE VALENCIA

JORGE GIRBÉS PÉREZ



ALZADO

PERFIL



PLANTA

PANTEON de :

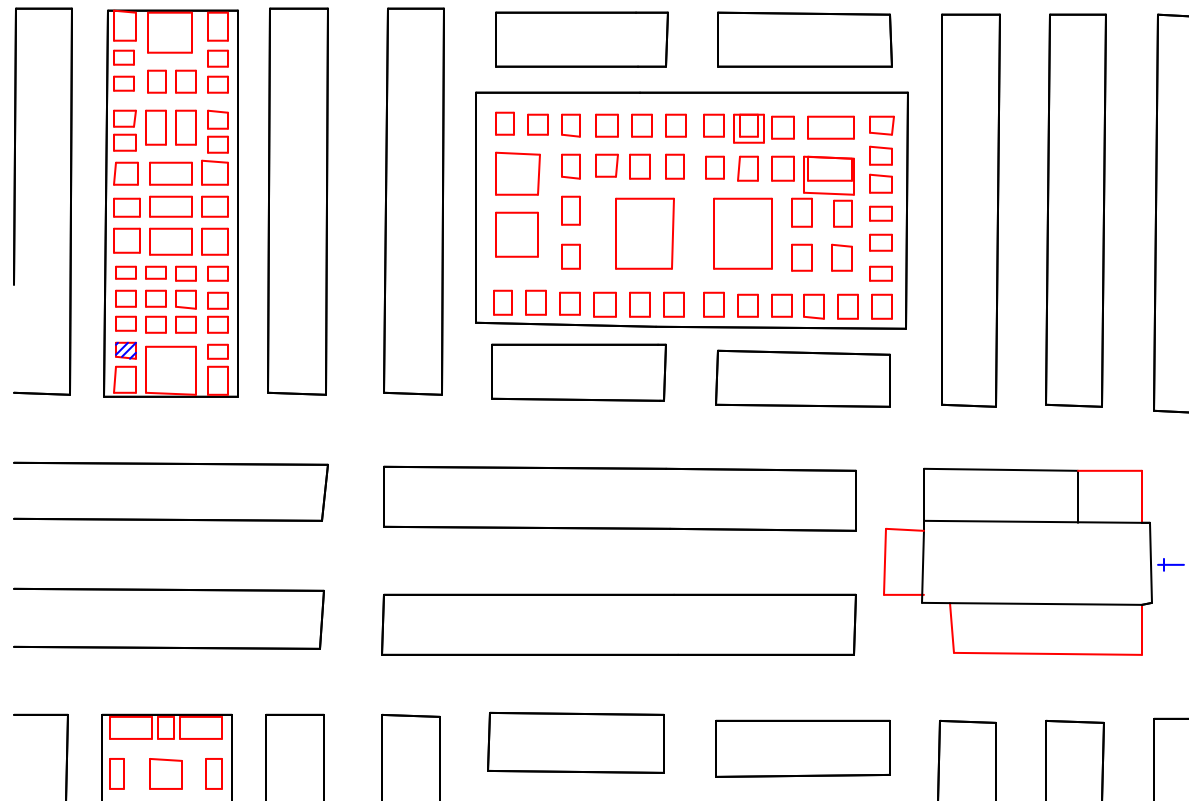

LISARDO GARCIA BLANCO

PANTEON 050



<b>P-051</b>	<b>PROPIEDAD</b>	<b>EDUARDO PEREZ TOUS</b>
<b>ARQUITECTO MAESTRO OBRAS</b>		LUIS FERRERES SOLER
<b>ARCHIVO MUNICIPAL COMPRA</b>	ARCHIVO LEGAJO EXPEDIENTE FECHA	ARCHIVO HISTORICO MUNICIPAL 1ª E/II-B 1882-1887 5 17-JUNIO-1886
<b>ARCHIVO MUNICIPAL PROYECTO</b>	ARCHIVO LEGAJO EXPEDIENTE FECHA	ARCHIVO HISTORICO MUNICIPAL 1ª E/II-B 1882-1887 5 17-JUNIO-1886
<b>SUPERFICIE</b>	SUELO SUBSUELO	3 M <sup>2</sup> -
<b>PRECIO</b>	SUELO SUBSUELO PERMUTA	300 Pesetas - -
	PRECIO TOTAL	300 Pesetas
<b>LOCALIZACION</b>	CUADRO	2
	SECCION	2
	D/I	D
	PARCELA ANT. PARCELA MOD.	4 221
<b>CLASIFICACION PROTOTIPICA</b>	FORMAL ESTILO	Reducidas Dimensiones, con Cripta, Losa y Estela Tumular -
<b>COMENTARIOS</b>		

FOTOGRAFIA DEL PROYECTO



PLANO DE SITUACION

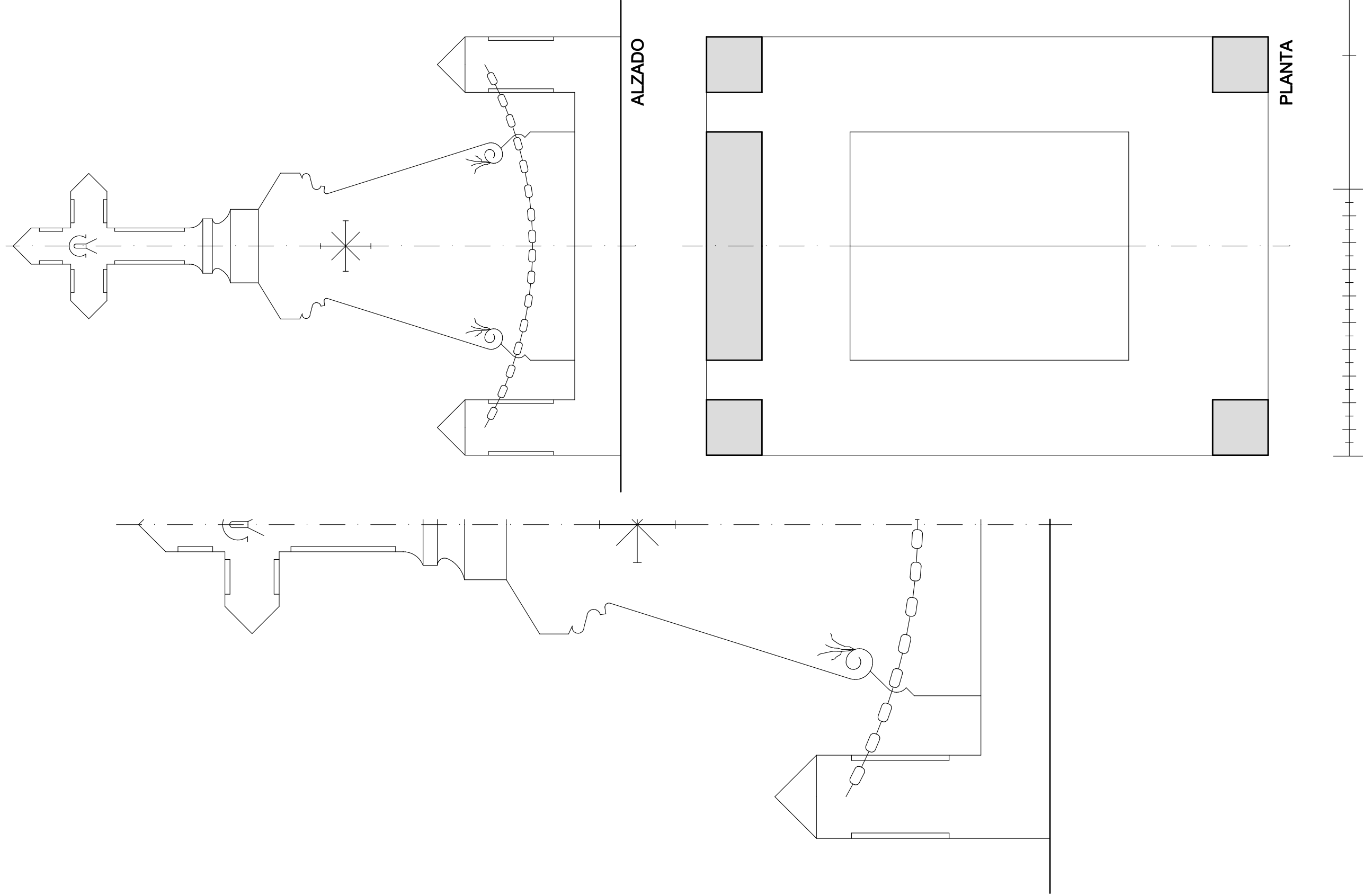



FOTOGRAFIA ACTUALIDAD



ARQUITECTURA ECLÉCTICO FUNERARIA DE LA CIUDAD DE VALENCIA  
EL CEMENTERIO GENERAL DE VALENCIA

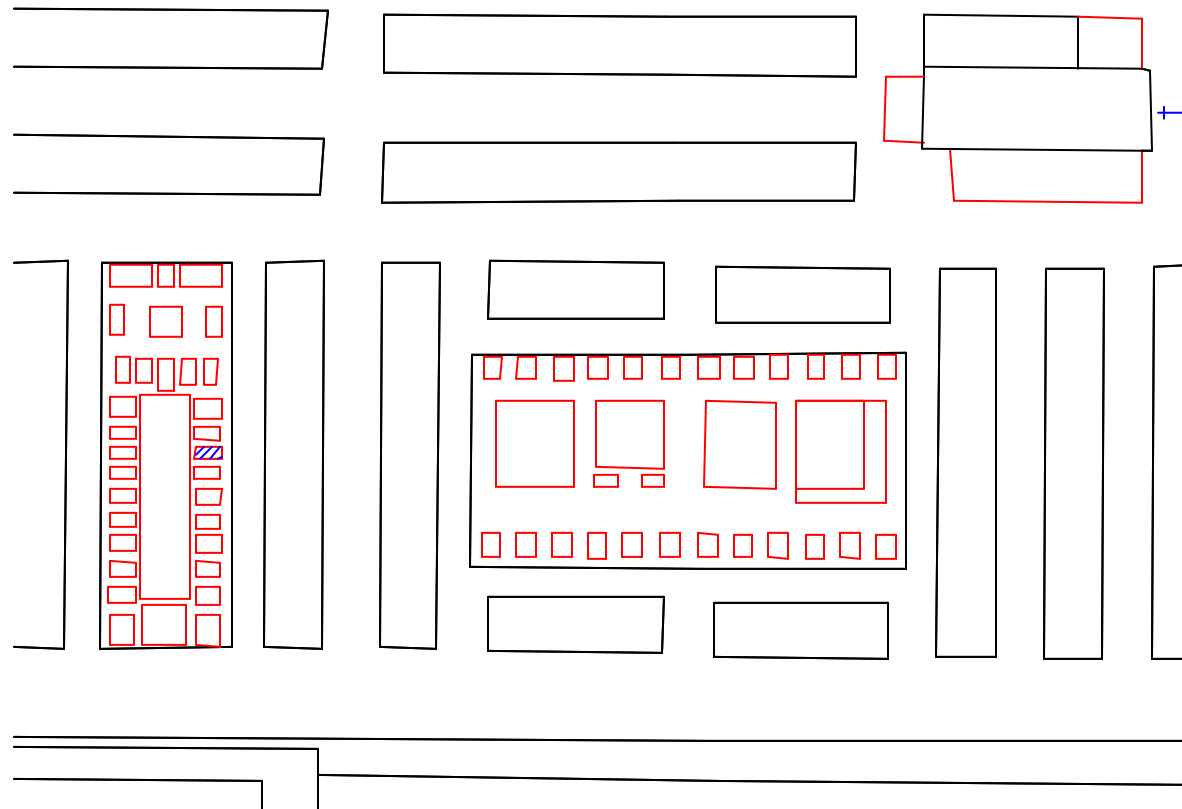
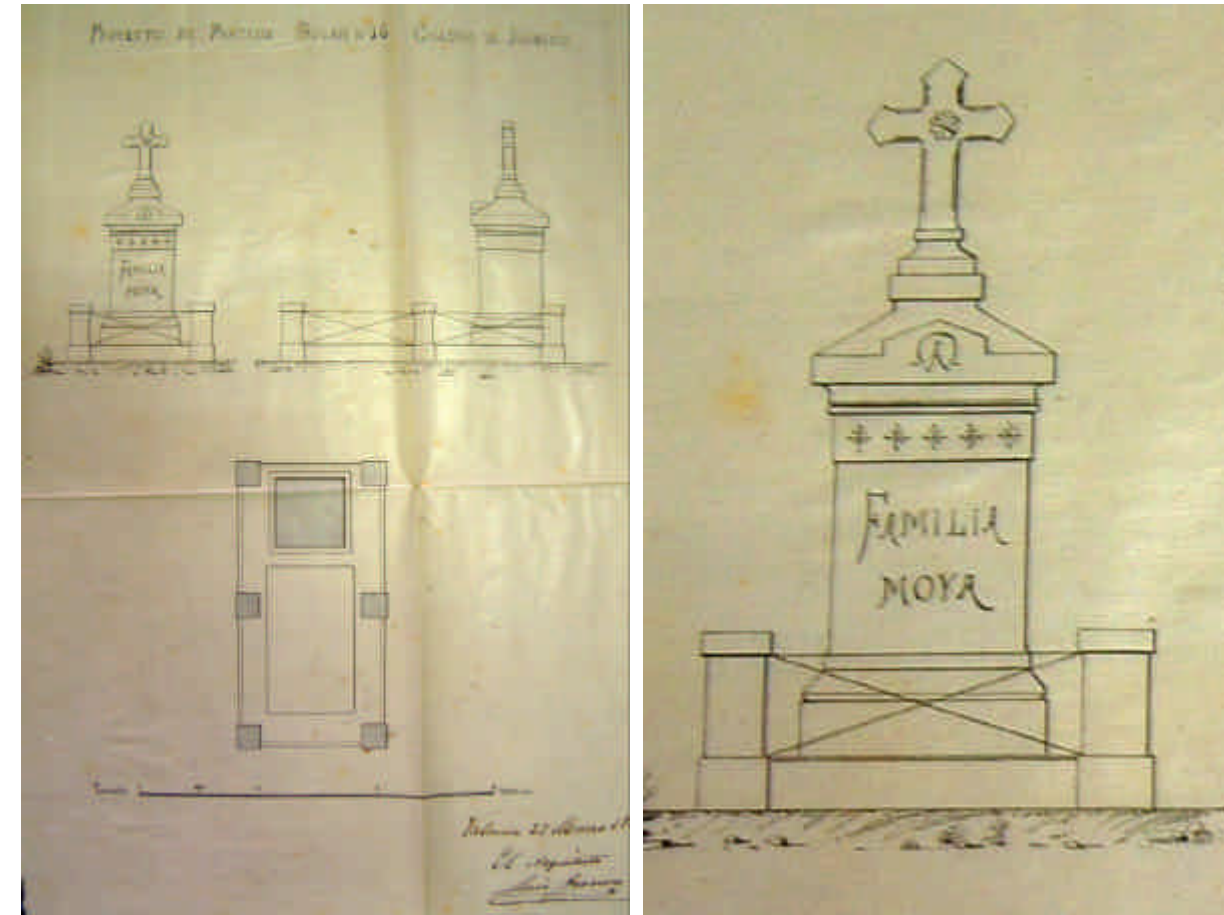
JORGE GIRBÉS PÉREZ



JORGE GIBBÉS PÉREZ

<b>P-052</b>	<b>PROPIEDAD</b>	<b>JULIAN MOYA PEREZ</b>
<b>ARQUITECTO MAESTRO OBRAS</b>		<b>LUIS FERRERES SOLER</b>
<b>ARCHIVO MUNICIPAL COMPRA</b>	ARCHIVO LEGAJO EXPEDIENTE FECHA	ARCHIVO HISTORICO MUNICIPAL 1ª E/II-B 1882-1887 11 2-ENERO-1886
<b>ARCHIVO MUNICIPAL PROYECTO</b>	ARCHIVO LEGAJO EXPEDIENTE FECHA	ARCHIVO HISTORICO MUNICIPAL 1ª E/II-B 1882-1887 11 2-ENERO-1886
<b>SUPERFICIE</b>	SUELO SUBSUELO	3.84 M <sup>2</sup> -
<b>PRECIO</b>	SUELO SUBSUELO PERMUTA	384 Pesetas - -
	PRECIO TOTAL	384 Pesetas
<b>LOCALIZACION</b>	CUADRO	2
	SECCION	2
	D/I	I
	PARCELA ANT. PARCELA MOD.	16 201
<b>CLASIFICACION PROTOTIPICA</b>	FORMAL ESTILO	Reducidas Dimensiones, con Cripta, Losa y Estela Tumular -
<b>COMENTARIOS</b>		

FOTOGRAFIA DEL PROYECTO



PLANO DE SITUACION

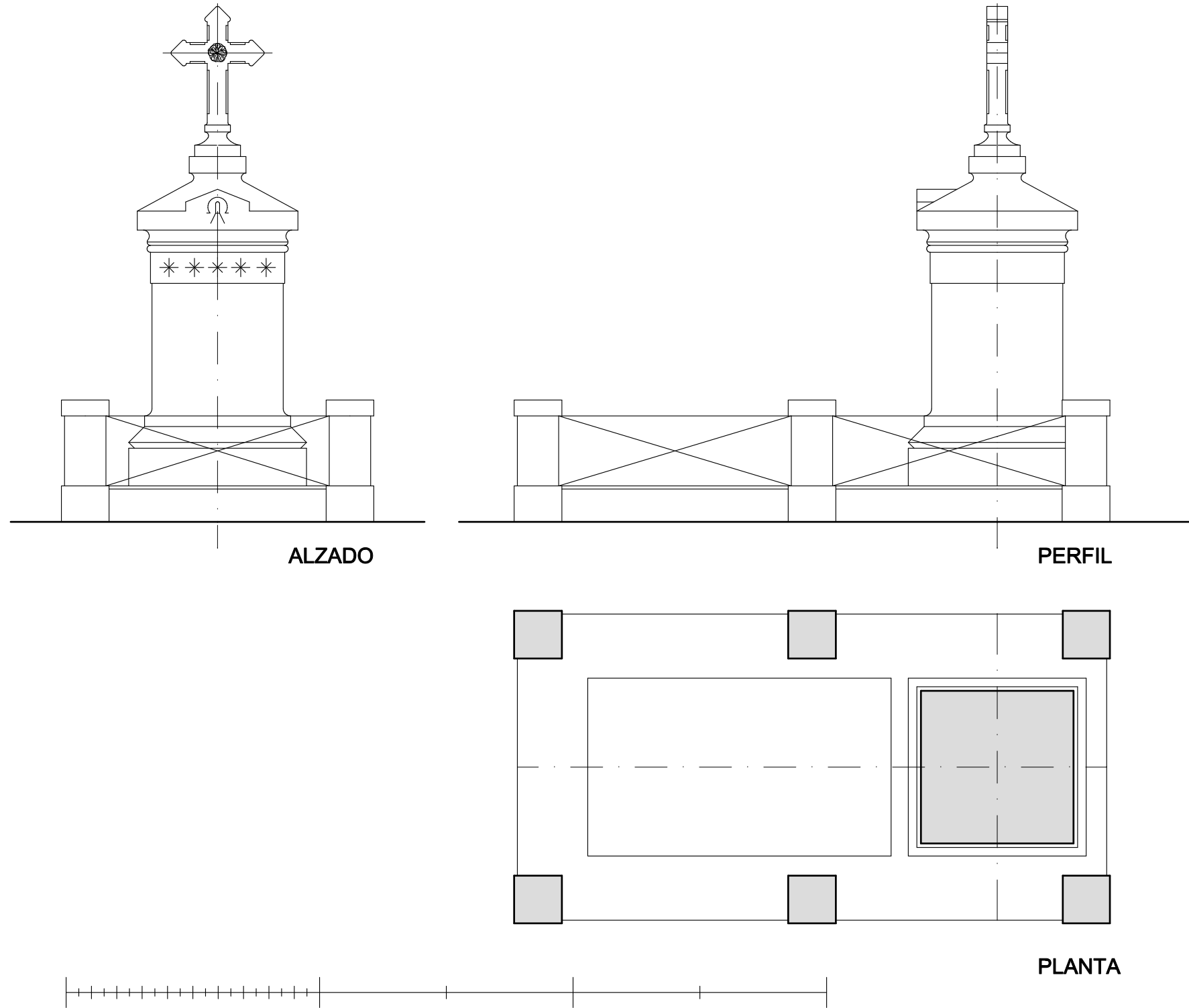



FOTOGRAFIA ACTUALIDAD



ARQUITECTURA ECLÉCTICO FUNERARIA DE LA CIUDAD DE VALENCIA  
EL CEMENTERIO GENERAL DE VALENCIA

JORGE GIRBÉS PÉREZ



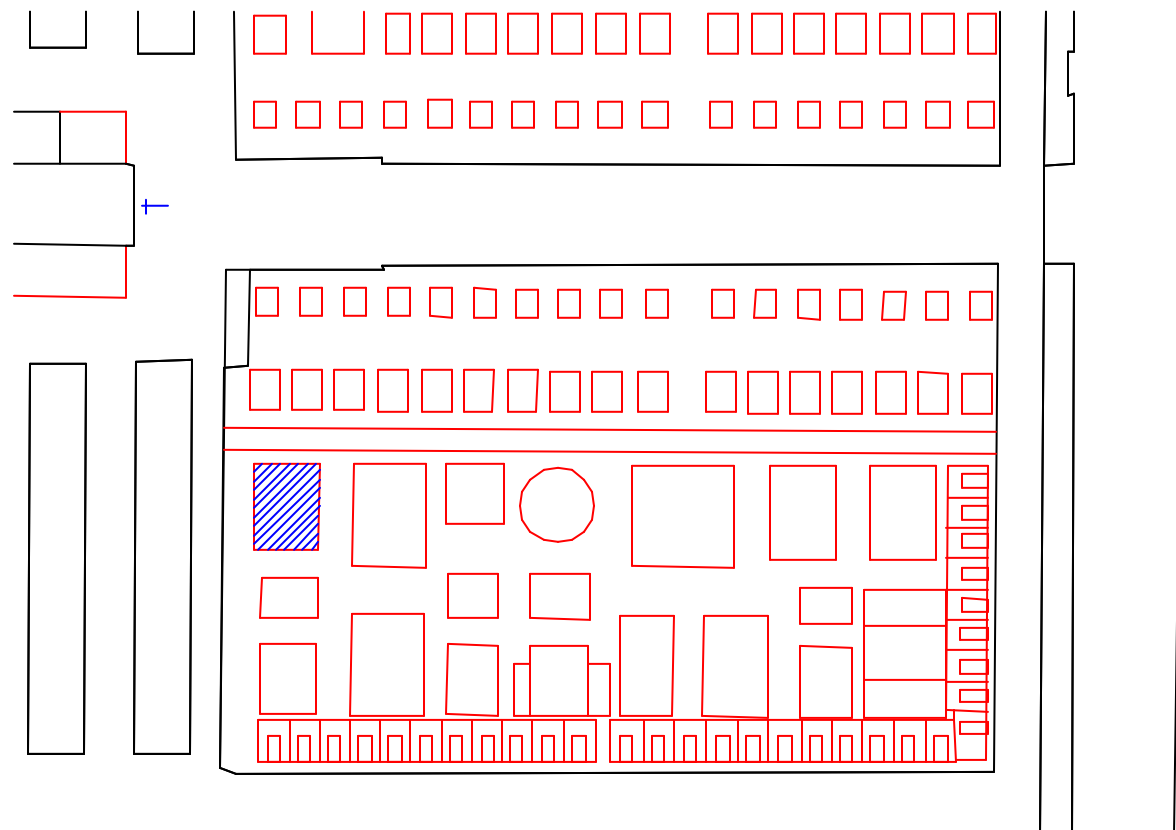

PANTEON 052

JULIAN MOYA PEREZ

PANTEON de :

P-053	PROPIEDAD	FAMILIA GIL DE AVALLE	
<b>ARQUITECTO MAESTRO OBRAS</b>		JOSE CALVO TOMAS	
<b>ARCHIVO MUNICIPAL COMPRA</b>	ARCHIVO LEGAJO EXPEDIENTE FECHA	ARCHIVO HISTORICO MUNICIPAL 1ª E/II-B 1882-1887 14 14-ENERO-1886	
<b>ARCHIVO MUNICIPAL PROYECTO</b>	ARCHIVO LEGAJO EXPEDIENTE FECHA	ARCHIVO HISTORICO MUNICIPAL 1ª E/II-B 1882-1887 14 14-ENERO-1886	
<b>SUPERFICIE</b>	SUELO SUBSUELO	56.70 M <sup>2</sup> -	
<b>PRECIO</b>	SUELO SUBSUELO PERMUTA	5670 Pesetas - -	
	PRECIO TOTAL	5670 Pesetas	
<b>LOCALIZACION</b>	CUADRO SECCION D / I	- 1 I	
	PARCELA ANT. PARCELA MOD.	9 53	
	<b>CLASIFICACION PROTOTIPICA</b>	FORMAL ESTILO	Amplias Dimensiones, sin Cripta Eclecticismo Neoromanico
	<b>COMENTARIOS</b>		

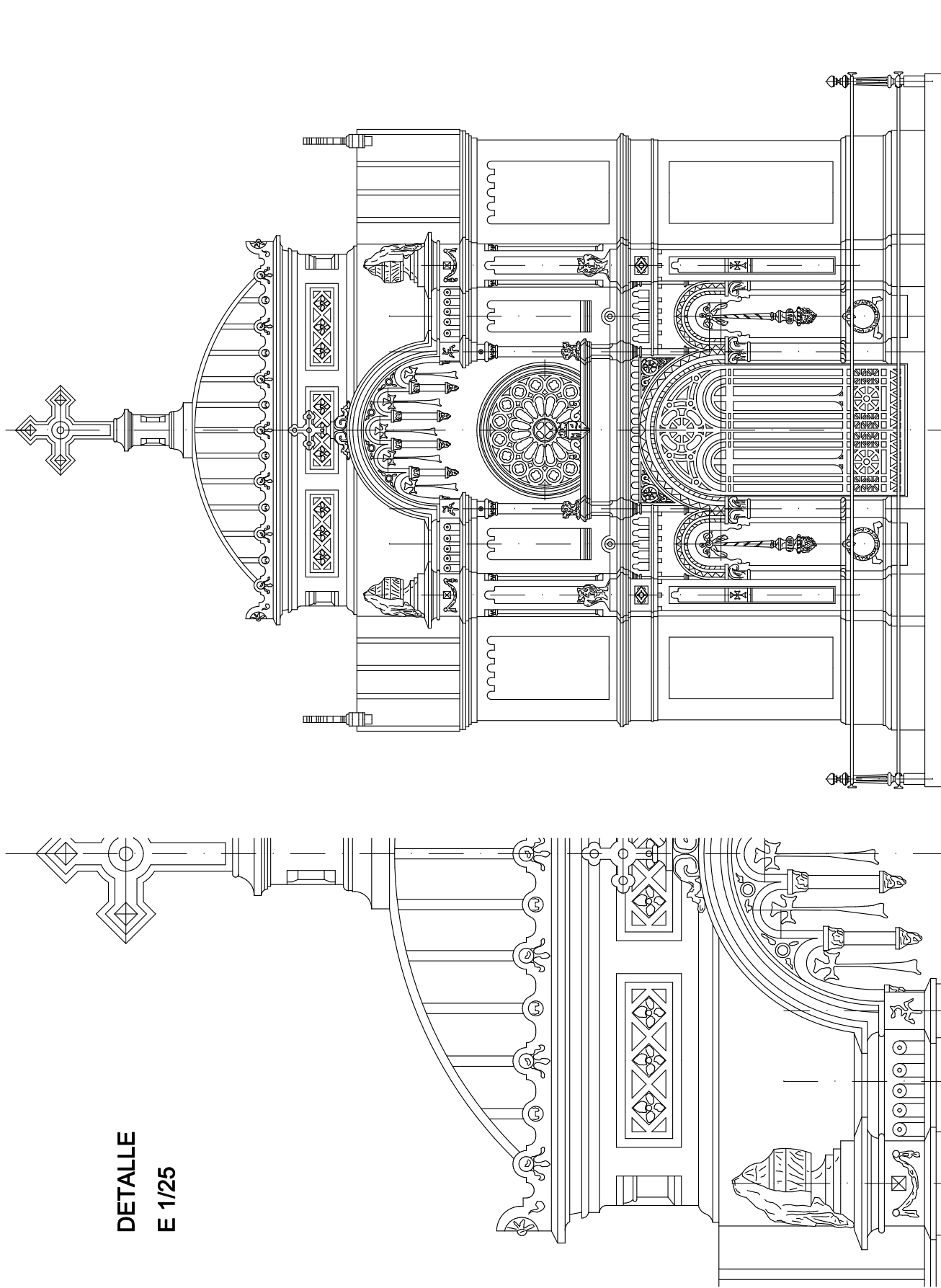
FOTOGRAFIA DEL PROYECTO



PLANO DE SITUACION

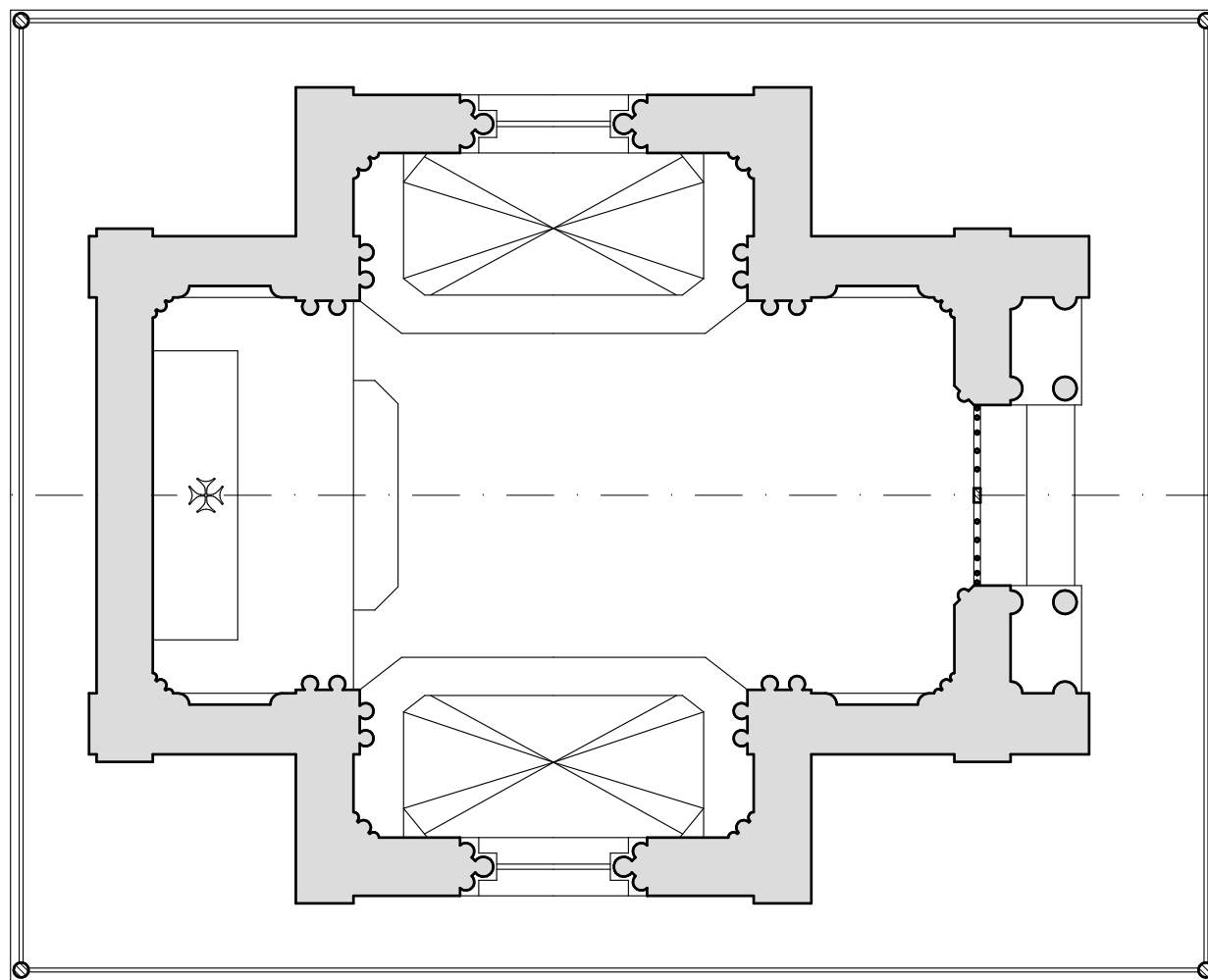


FOTOGRAFIA ACTUALIDAD



DETALLE  
E 1/25

ALZADO  
PLANTA



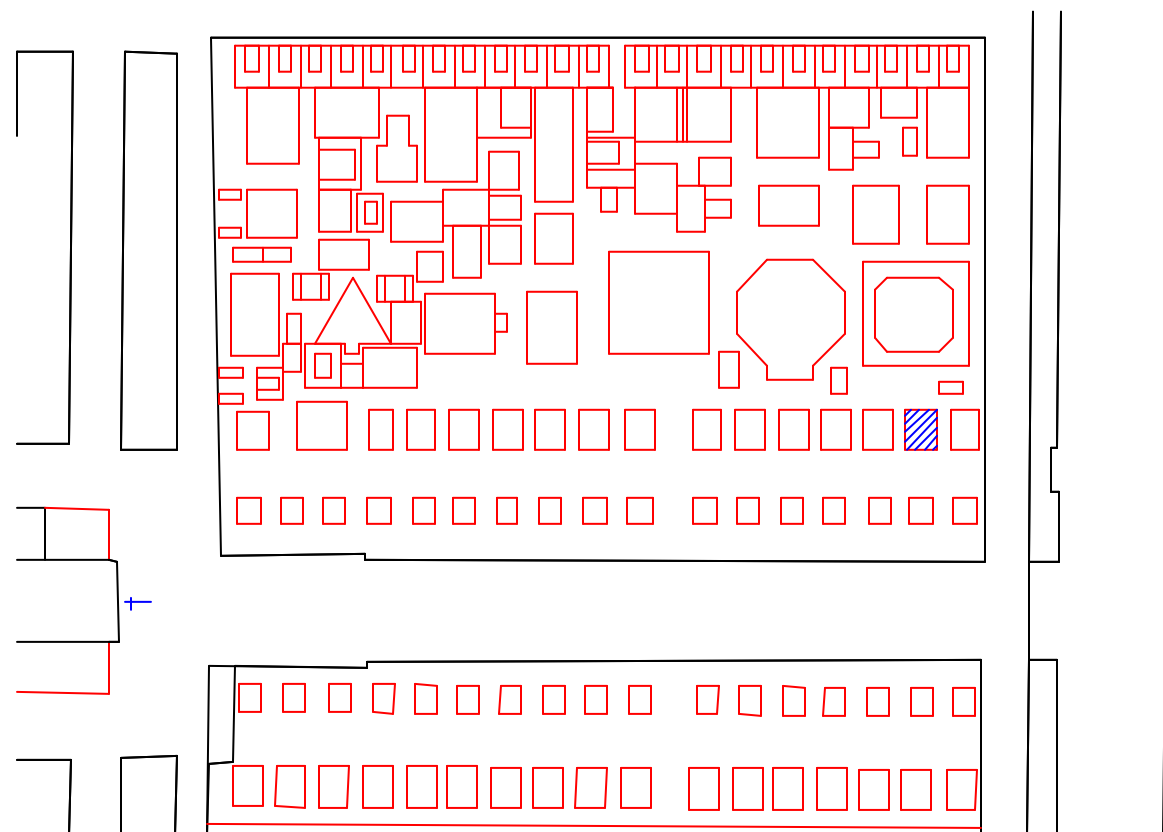
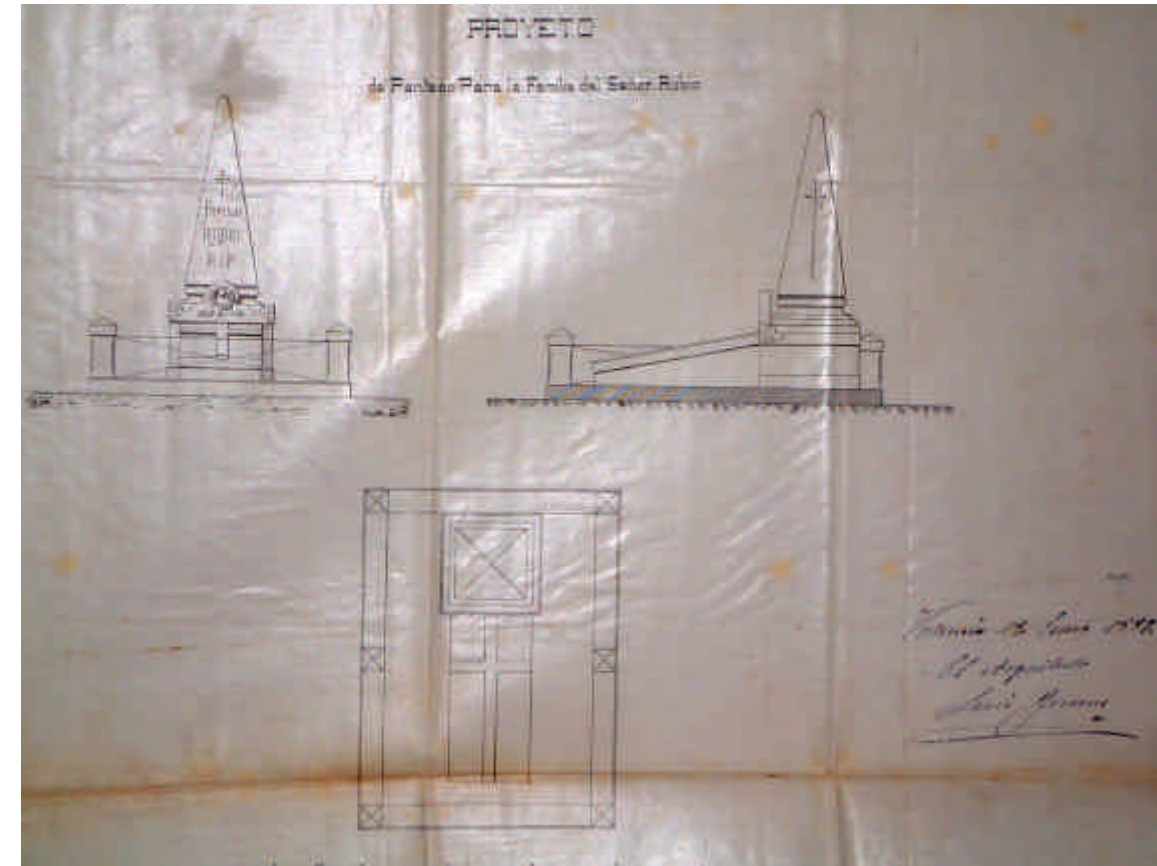
PANTEON 053

FAMILIA GIL DE AVALLE

PANTEON de :

<b>P-054</b>	<b>PROPIEDAD</b>	<b>HERMINIO RUBIO Y GUILLEN</b>
<b>ARQUITECTO MAESTRO OBRAS</b>		LUIS FERRERES SOLER
<b>ARCHIVO MUNICIPAL COMPRA</b>	ARCHIVO LEGAJO EXPEDIENTE FECHA	ARCHIVO HISTORICO MUNICIPAL 1ª E/II-B 1882-1887 17 3-JULIO-1886
<b>ARCHIVO MUNICIPAL PROYECTO</b>	ARCHIVO LEGAJO EXPEDIENTE FECHA	ARCHIVO HISTORICO MUNICIPAL 1ª E/II-B 1882-1887 17 3-JULIO-1886
<b>SUPERFICIE</b>	SUELO SUBSUELO	12.00 M <sup>2</sup> -
<b>PRECIO</b>	SUELO SUBSUELO PERMUTA	1.200 Pesetas - -
	<b>PRECIO TOTAL</b>	1.200 Pesetas
<b>LOCALIZACION</b>	CUADRO	-
	SECCION	1
	D / I	D
	PARCELA ANT. PARCELA MOD.	47 87
<b>CLASIFICACION PROTOTIPICA</b>	FORMAL ESTILO	Reducidas dimensiones, con Cripta, Losa y Obelisco Tum. Eclecticismo Egipcio
<b>COMENTARIOS</b>	Estado de conservación optimo, se mantiene y limpia.	

FOTOGRAFIA DEL PROYECTO



PLANO DE SITUACION

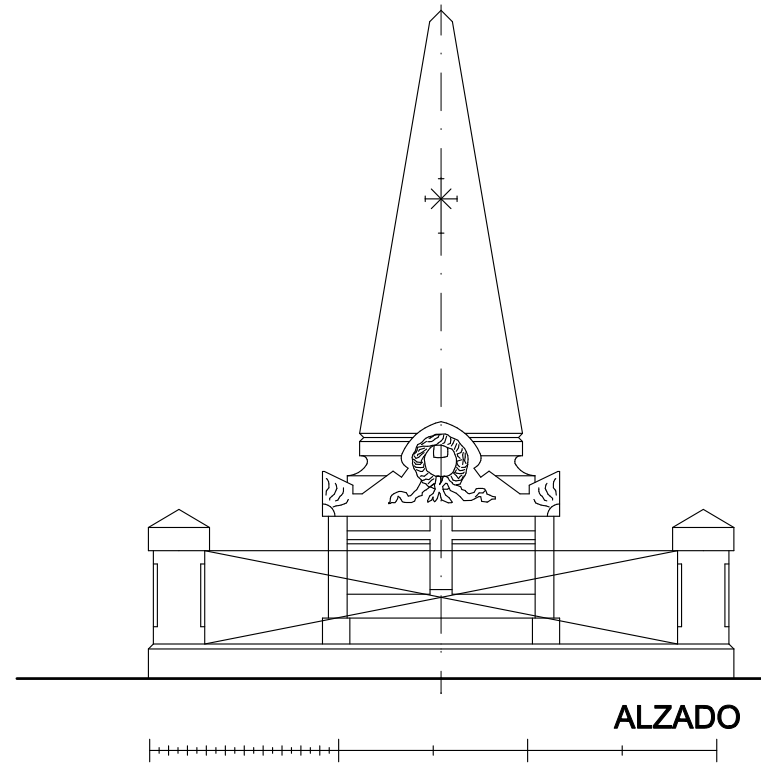



FOTOGRAFIA ACTUALIDAD

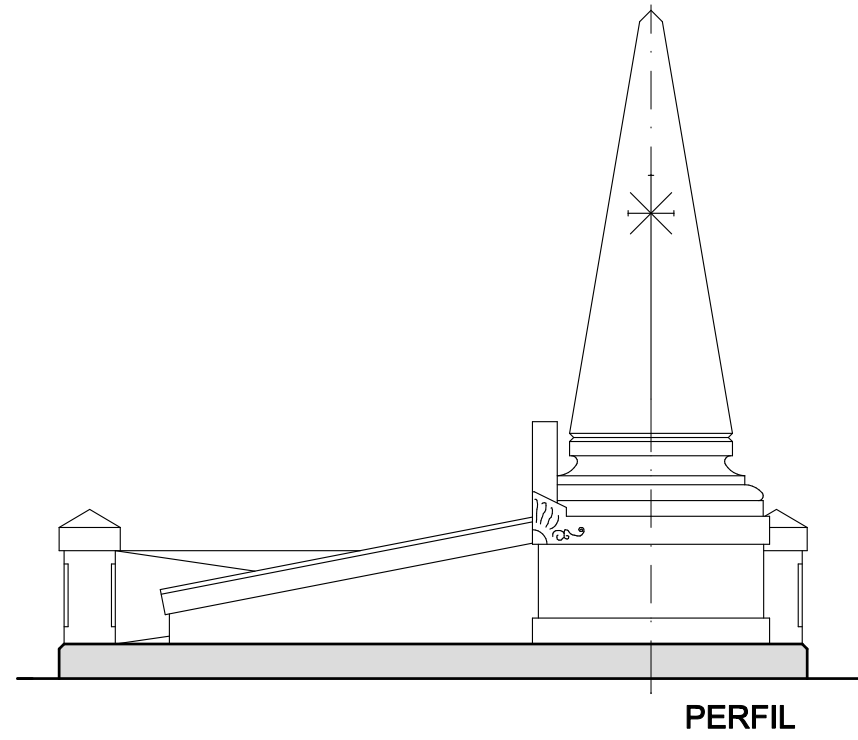


ARQUITECTURA ECLÉCTICO FUNERARIA DE LA CIUDAD DE VALENCIA  
EL CEMENTERIO GENERAL DE VALENCIA

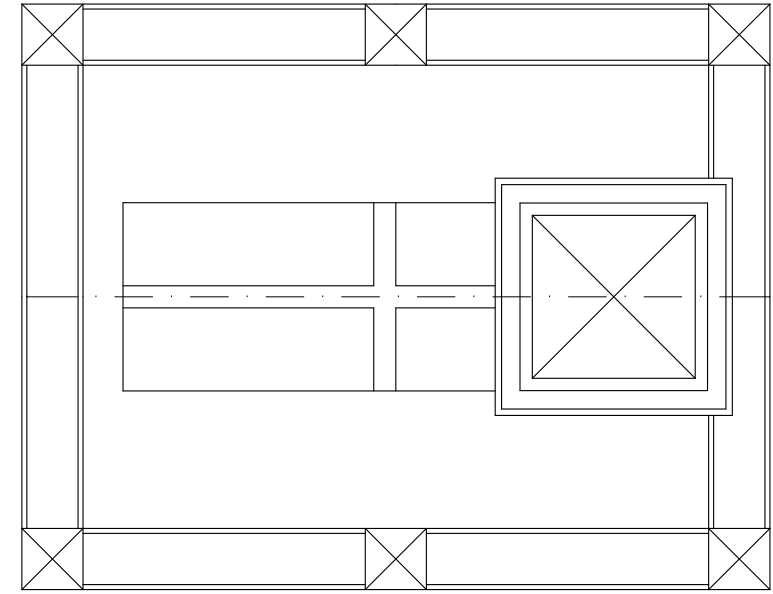
JORGE GIRBÉS PÉREZ




ALZADO



PERFIL



PLANTA



PANTEON 054

HERMINIO RUBIO GUILLEN

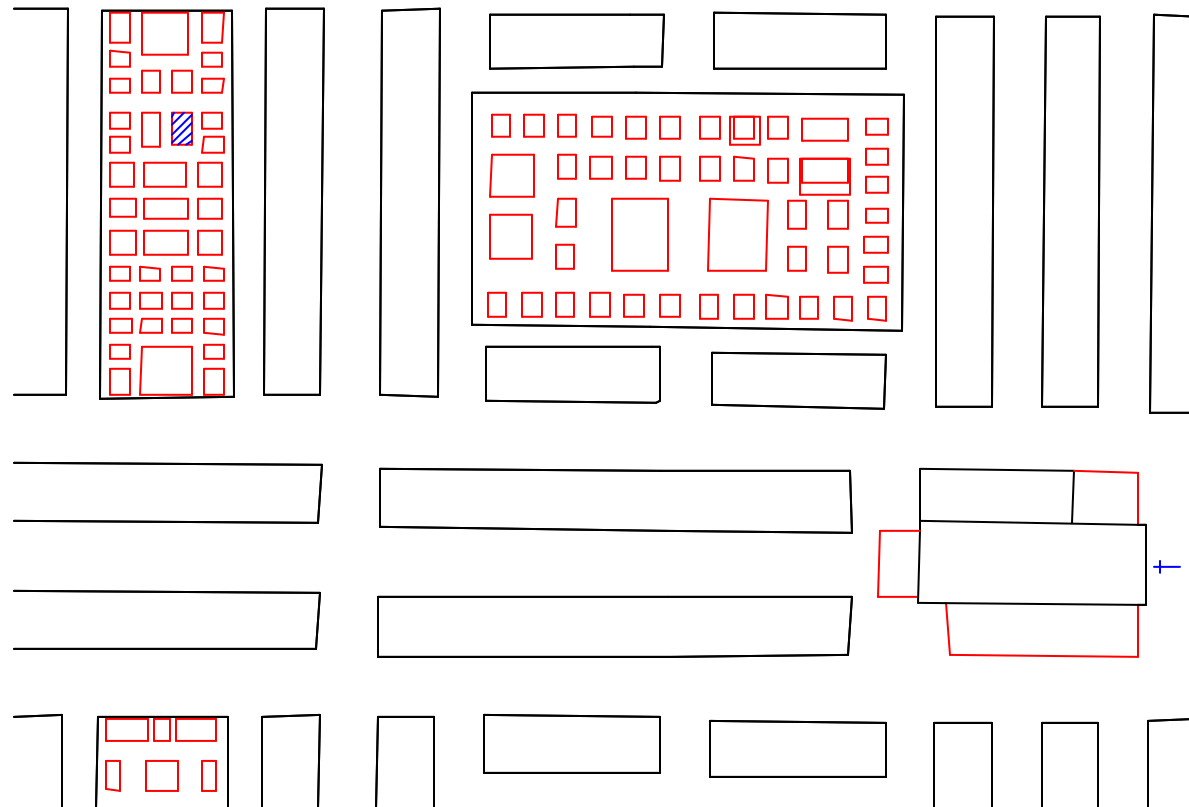

PANTEON de :



JORGE GIBÉS PÉREZ

<b>P-055</b>	<b>PROPIEDAD</b>	<b>JUAN MARIANO Y SANZ</b>
<b>ARQUITECTO MAESTRO OBRAS</b>		JOSE CALVO TOMAS
<b>ARCHIVO MUNICIPAL COMPRA</b>	ARCHIVO LEGAJO EXPEDIENTE FECHA	ARCHIVO HISTORICO MUNICIPAL 1ª E/II-B 1882-1887 3 9-OCTUBRE-1886
<b>ARCHIVO MUNICIPAL PROYECTO</b>	ARCHIVO LEGAJO EXPEDIENTE FECHA	ARCHIVO HISTORICO MUNICIPAL 1ª E/II-B 1882-1887 3 9-OCTUBRE-1886
<b>SUPERFICIE</b>	SUELO SUBSUELO	5.80 M <sup>2</sup> -
<b>PRECIO</b>	SUELO SUBSUELO PERMUTA	580 Pesetas - -
	PRECIO TOTAL	580 Pesetas
<b>LOCALIZACION</b>	CUADRO	2
	SECCION	2
	D / I	D
	PARCELA ANT. PARCELA MOD.	27 242
<b>CLASIFICACION PROTOTIPICA</b>	FORMAL ESTILO	Reducidas dimensiones, con Cripta, Losa y Estela Tumular Eclecticismo Gotico
<b>COMENTARIOS</b>	Estado de conservación optimo, se mantiene y limpia.	

FOTOGRAFIA DEL PROYECTO



PLANO DE SITUACION

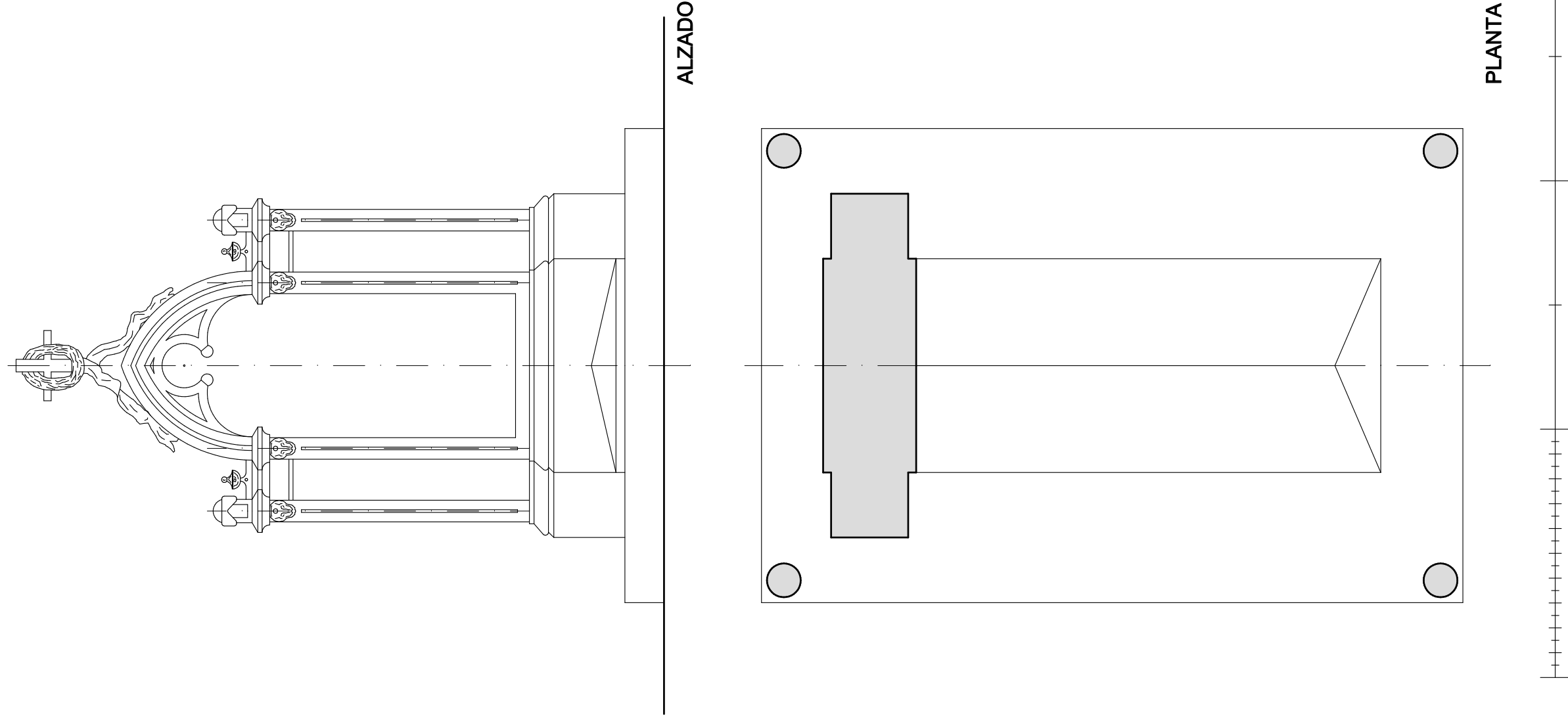



FOTOGRAFIA ACTUALIDAD



ARQUITECTURA ECLÉCTICO FUNERARIA DE LA CIUDAD DE VALENCIA  
EL CEMENTERIO GENERAL DE VALENCIA

JORGE GIRBÉS PÉREZ



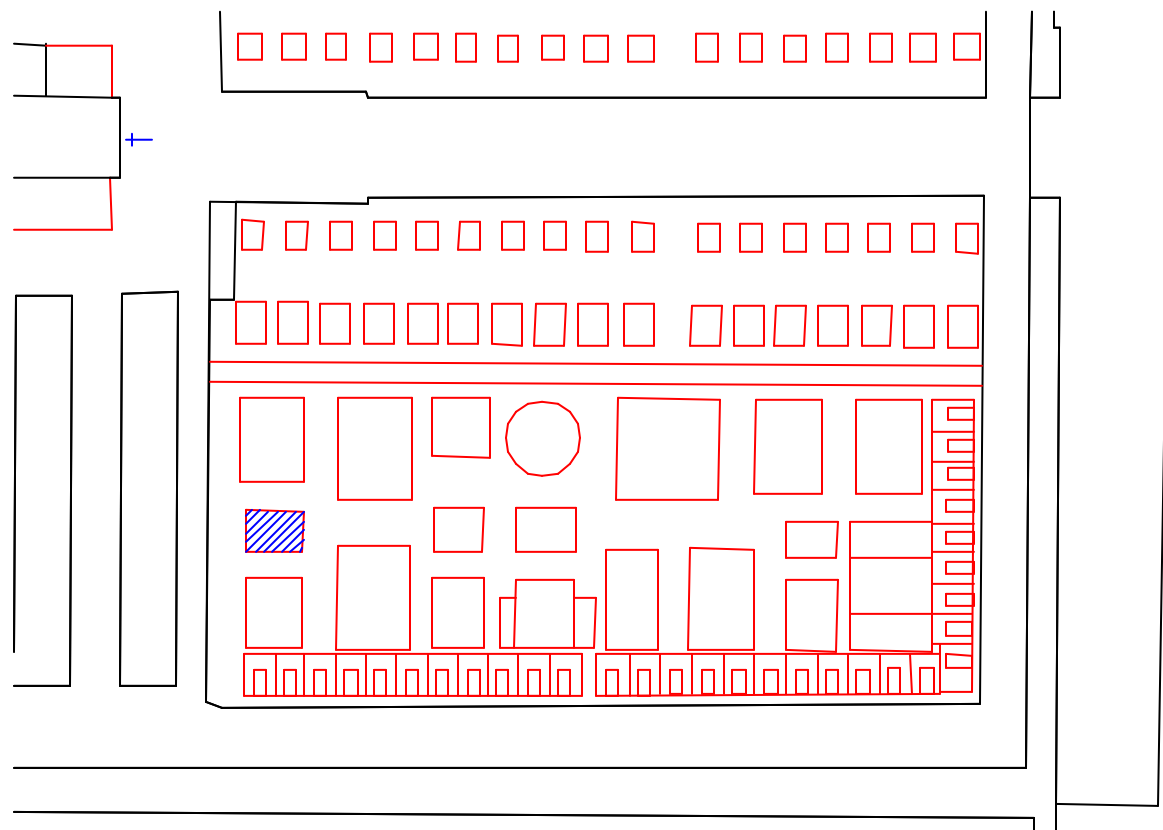

PANTEON de :

JUAN MARIANO SANZ

PANTEON 055

<b>P-056</b>	<b>PROPIEDAD</b>	<b>ANTONIO LOPEZ GARCIA</b>
<b>ARQUITECTO MAESTRO OBRAS</b>		JOAQUIN MARIA BELDA IBAÑEZ
<b>ARCHIVO MUNICIPAL COMPRA</b>	ARCHIVO LEGAJO EXPEDIENTE FECHA	ARCHIVO HISTORICO MUNICIPAL 1ª E/II-B 1882-1887 6 6-NOVIEMBRE-1886
<b>ARCHIVO MUNICIPAL PROYECTO</b>	ARCHIVO LEGAJO EXPEDIENTE FECHA	ARCHIVO HISTORICO MUNICIPAL 1ª E/II-B 1882-1887 6 6-NOVIEMBRE-1886
<b>SUPERFICIE</b>	SUELO SUBSUELO	23.60 M <sup>2</sup> -
<b>PRECIO</b>	SUELO SUBSUELO PERMUTA	2.360 Pesetas - -
	PRECIO TOTAL	2.360 Pesetas
<b>LOCALIZACION</b>	CUADRO	-
	SECCION	1
	D/I	I
	PARCELA ANT. PARCELA MOD.	4 54
<b>CLASIFICACION PROTOTIPICA</b>	FORMAL ESTILO	Amplias dimensiones, sin Cripta Eclecticismo Goticista
<b>COMENTARIOS</b>		

FOTOGRAFIA DEL PROYECTO



PLANO DE SITUACION

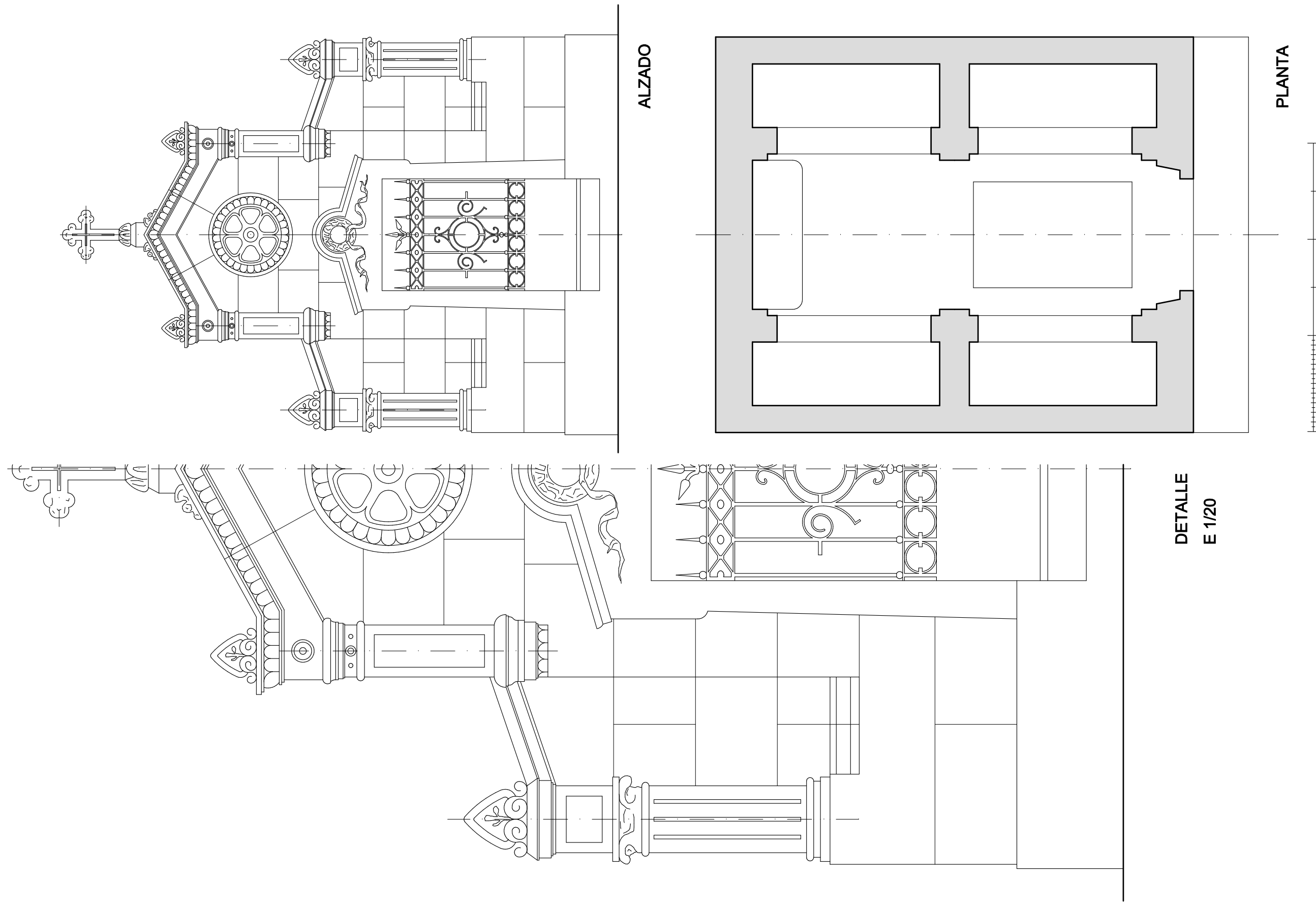
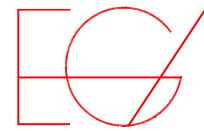


FOTOGRAFIA ACTUALIDAD



ARQUITECTURA ECLÉCTICO FUNERARIA DE LA CIUDAD DE VALENCIA  
EL CEMENTERIO GENERAL DE VALENCIA

JORGE GIRBÉS PÉREZ



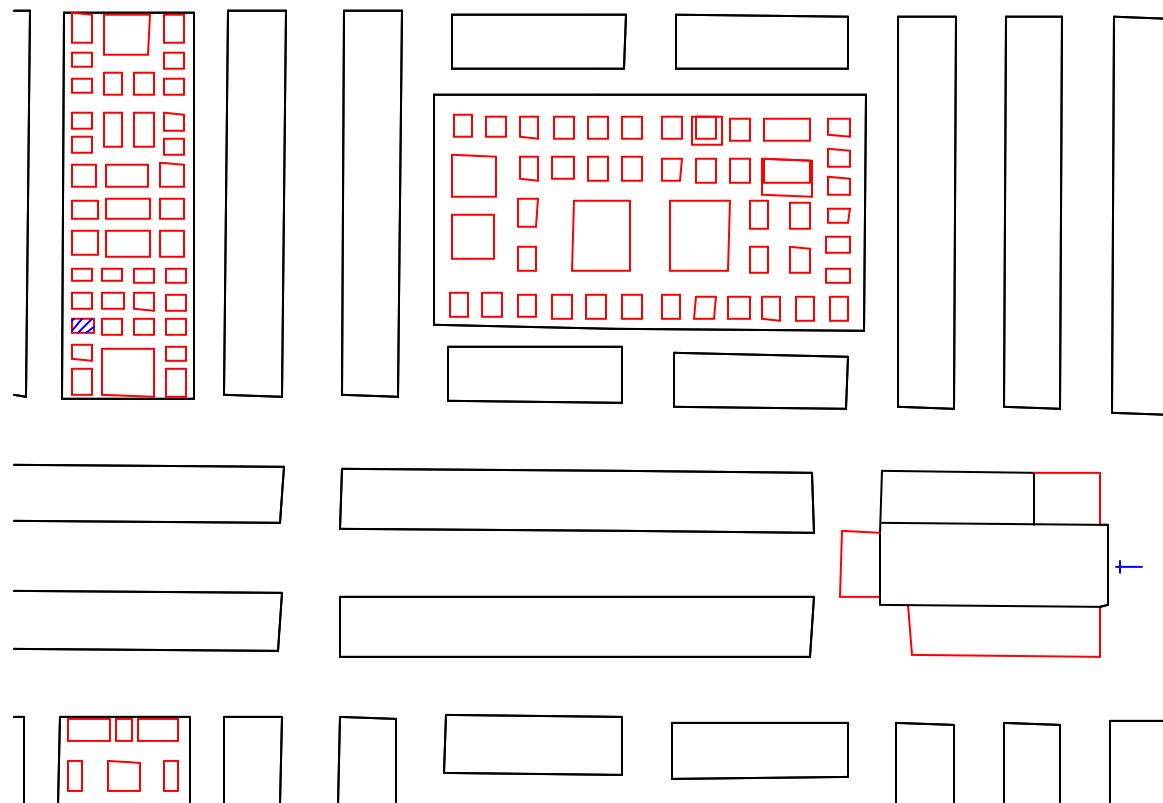

PANTEON de :

ANTONIO LOPEZ GARCIA

PANTEON 056

P-057	PROPIEDAD	DOLORES TOMAS DOLZ
ARQUITECTO MAESTRO OBRAS		JOAQUIN MARIA ARNAU MARIMON
ARCHIVO MUNICIPAL COMPRA	ARCHIVO LEGAJO EXPEDIENTE FECHA	ARCHIVO HISTORICO MUNICIPAL 1ª E/II-B 1882-1887 19 26-NOVIEMBRE-1886
ARCHIVO MUNICIPAL PROYECTO	ARCHIVO LEGAJO EXPEDIENTE FECHA	ARCHIVO HISTORICO MUNICIPAL 1ª E/II-B 1882-1887 19 26-NOVIEMBRE-1886
SUPERFICIE	SUELO SUBSUELO	3 M <sup>2</sup> -
PRECIO	SUELO SUBSUELO PERMUTA	300 Pesetas - -
	PRECIO TOTAL	300 Pesetas
LOCALIZACION	CUADRO	2
	SECCION	2
	D / I	D
	PARCELA ANT. PARCELA MOD.	6 222
CLASIFICACION PROTOTIPICA	FORMAL ESTILO	Reducidas dimensiones, con Cripta, Losa y Estela Tumular Neoclasicismo
COMENTARIOS	Cruz Celta	

FOTOGRAFIA DEL PROYECTO



PLANO DE SITUACION

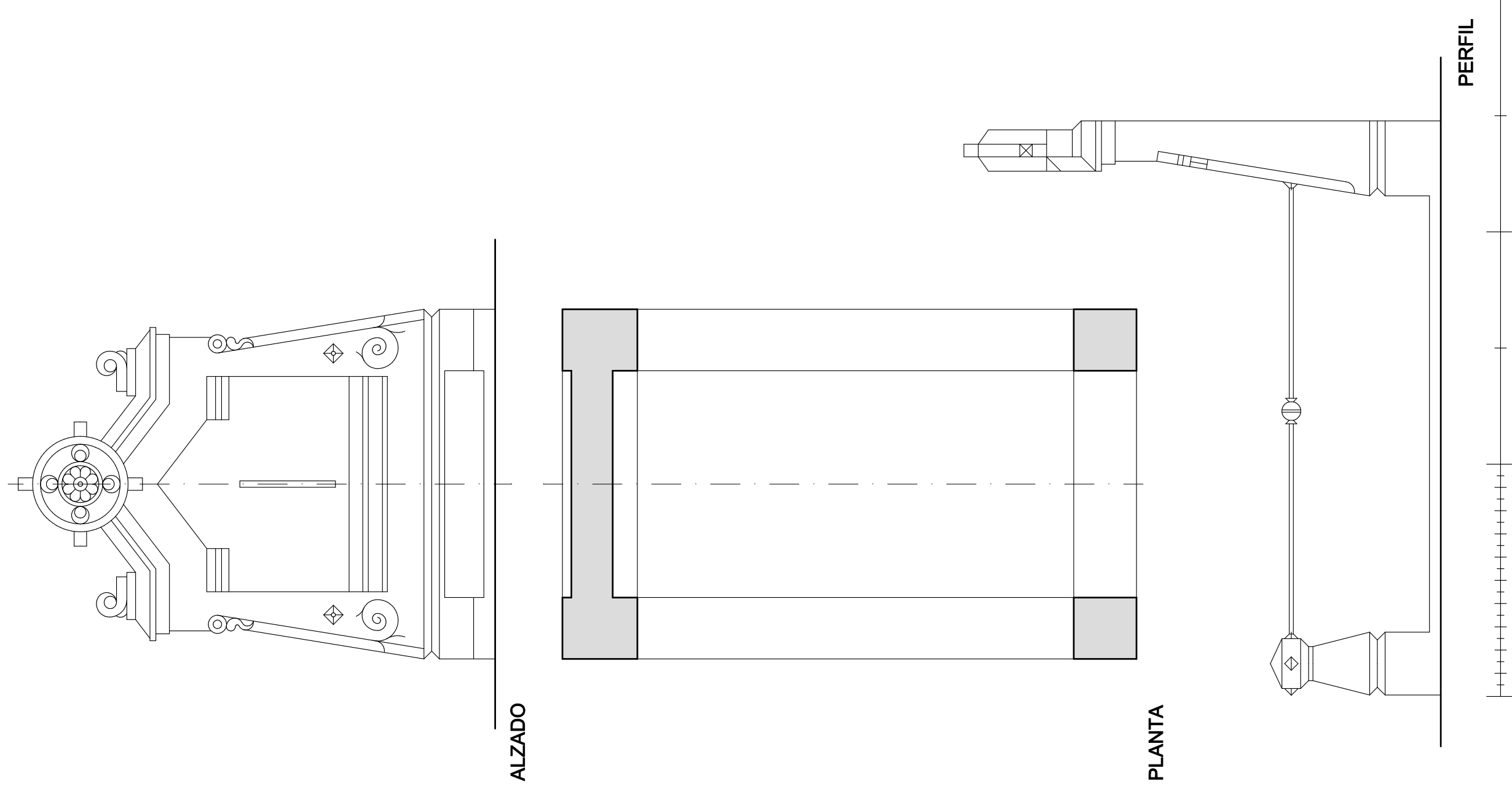


FOTOGRAFIA ACTUALIDAD



ARQUITECTURA ECLÉCTICO FUNERARIA DE LA CIUDAD DE VALENCIA  
EL CEMENTERIO GENERAL DE VALENCIA

JORGE GIRBÉS PÉREZ



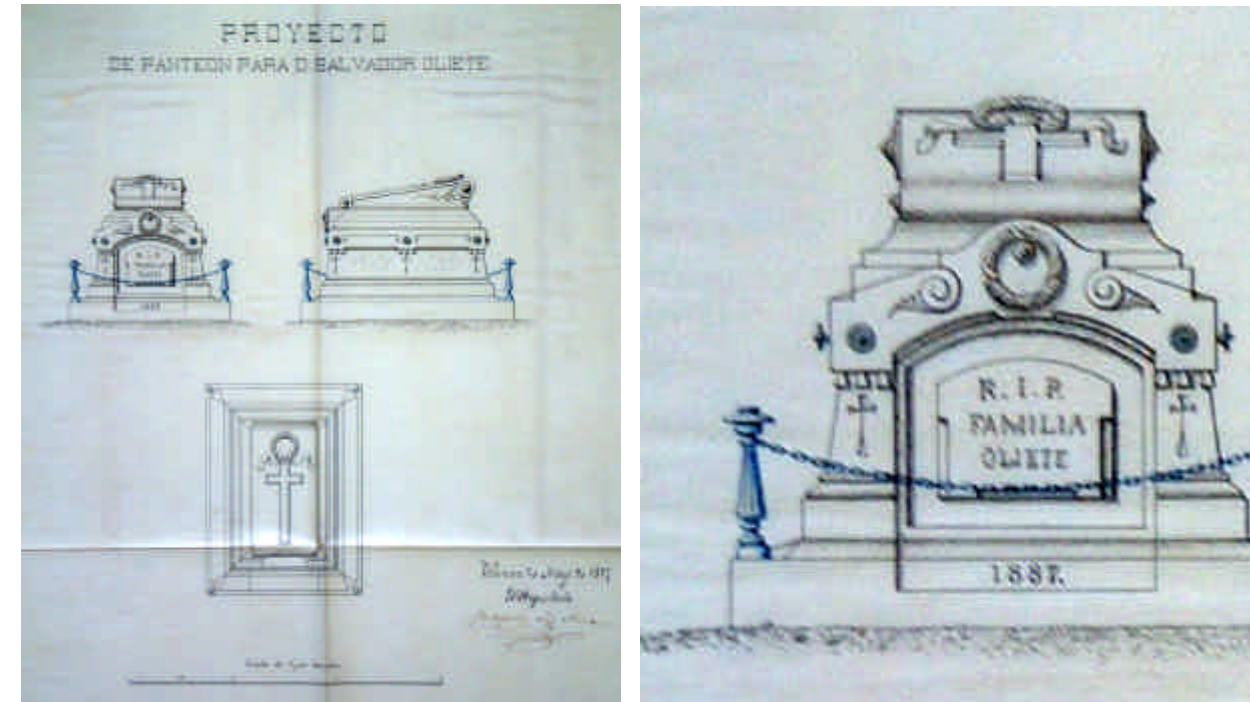
PANTEON de :

DOLORES TOMAS DOLZ

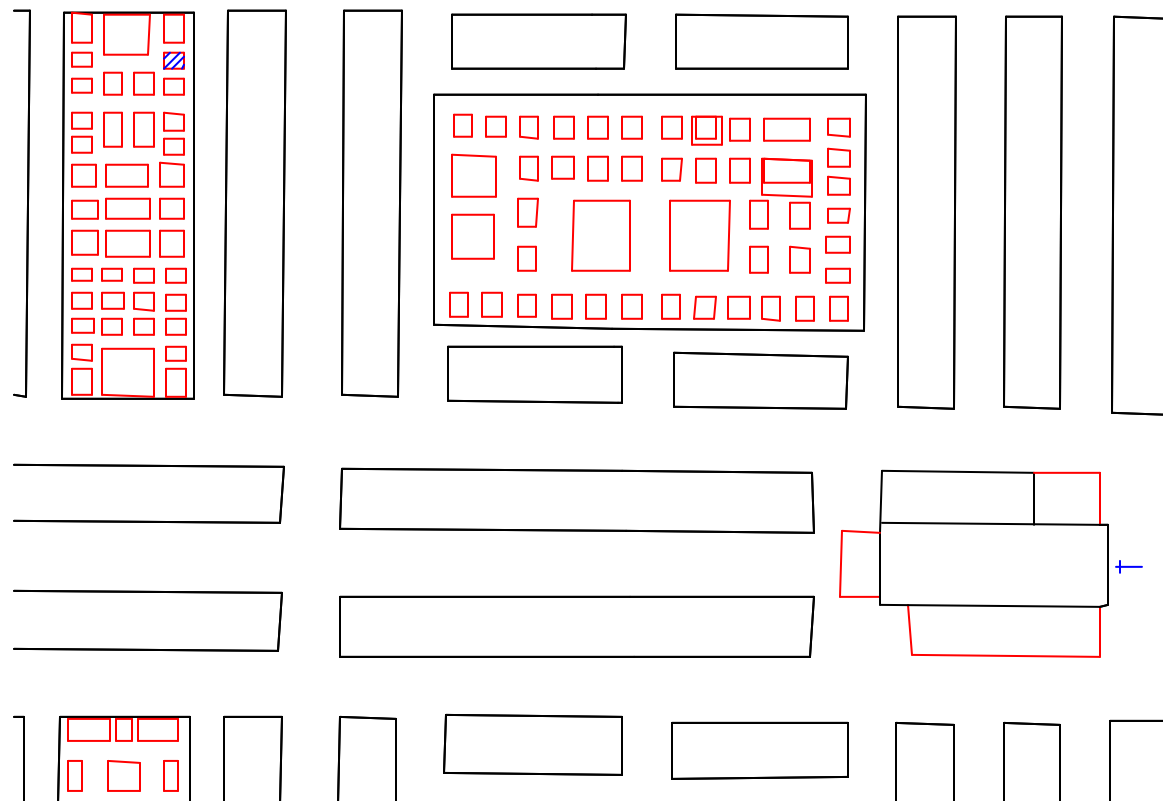
PANTEON 057

P-058	PROPIEDAD	SALVADOR OLIETE TUDELA
ARQUITECTO MAESTRO OBRAS		JOAQUIN MARIA ARNAU MARIMON
ARCHIVO MUNICIPAL COMPRA	ARCHIVO LEGAJO EXPEDIENTE FECHA	ARCHIVO HISTORICO MUNICIPAL 1ª E/II-B 1882-1887 18 21-DICIEMBRE-1886
ARCHIVO MUNICIPAL PROYECTO	ARCHIVO LEGAJO EXPEDIENTE FECHA	ARCHIVO HISTORICO MUNICIPAL 1ª E/II-B 1882-1887 18 21-DICIEMBRE-1886
SUPERFICIE	SUELO SUBSUELO	3 M <sup>2</sup> -
PRECIO	SUELO SUBSUELO PERMUTA	300 Pesetas - -
	PRECIO TOTAL	300 Pesetas
LOCALIZACION	CUADRO	2
	SECCION	2
	D / I	D
	PARCELA ANT. PARCELA MOD.	39 250
CLASIFICACION PROTOTIPICA	FORMAL ESTILO	Reducidas dimensiones, con Cripta, Losa Tumular -
COMENTARIOS		

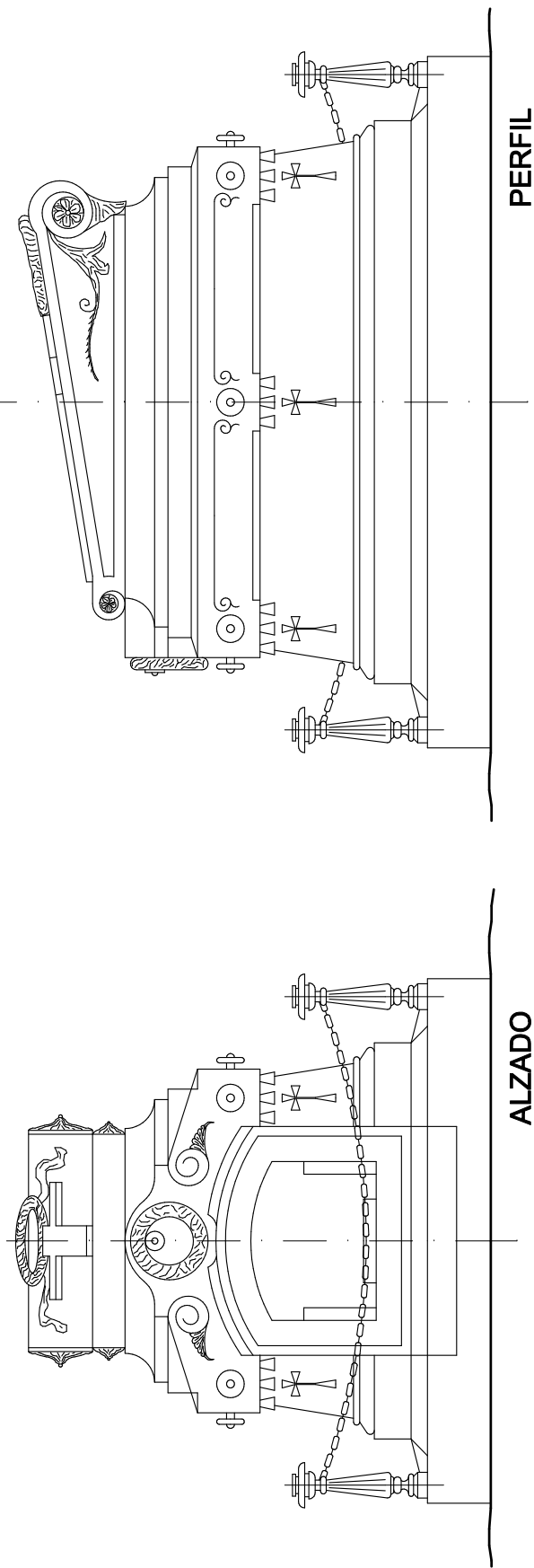
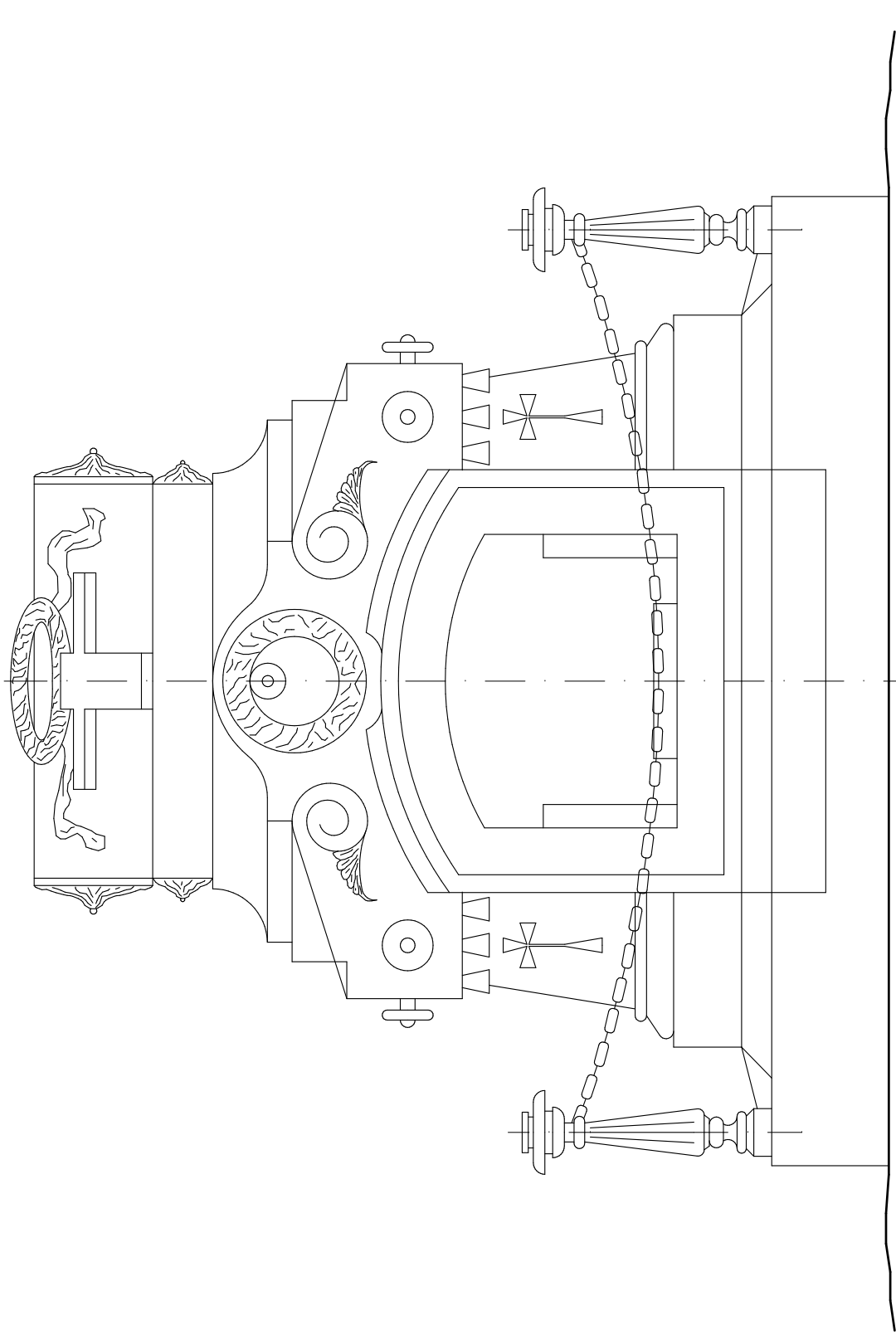
FOTOGRAFIA DEL PROYECTO



FOTOGRAFIA ACTUALIDAD

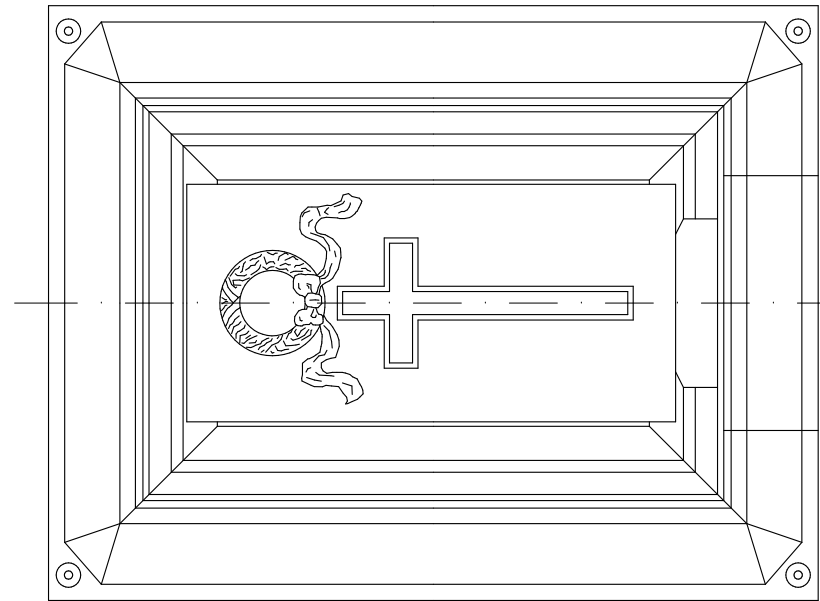


PLANO DE SITUACION



PERFIL

ALZADO



PLANTA

PANTEON 058

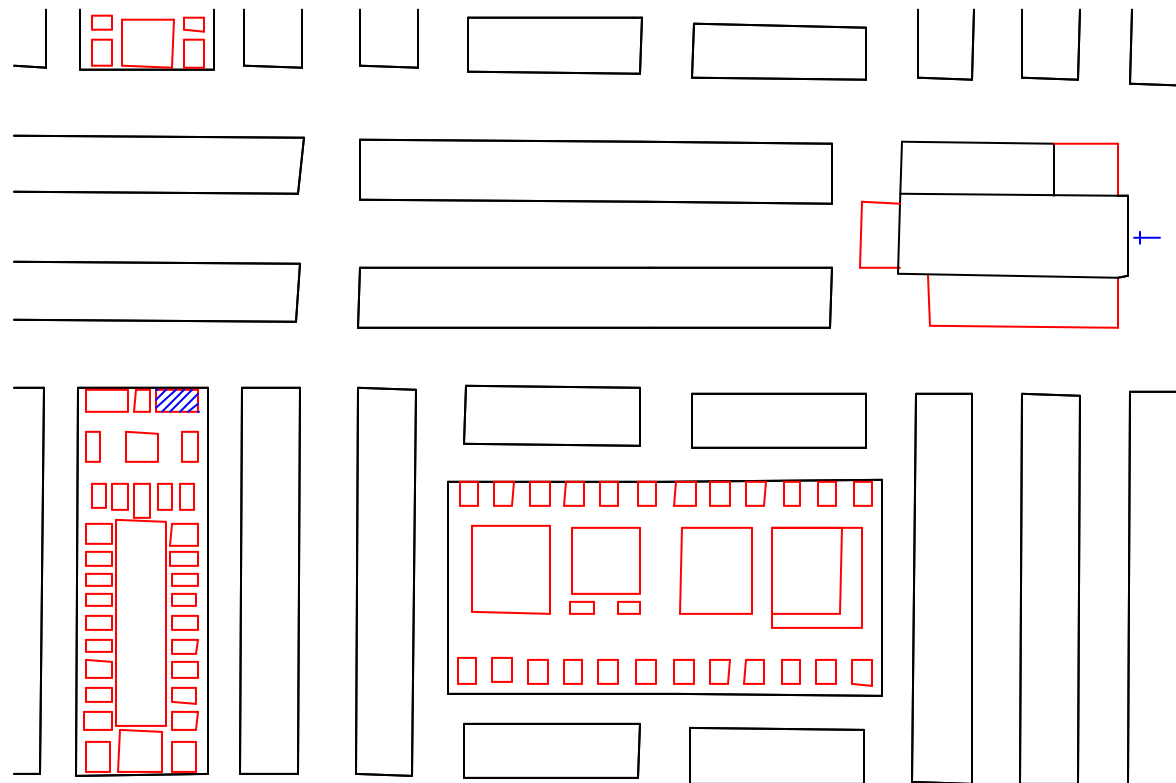
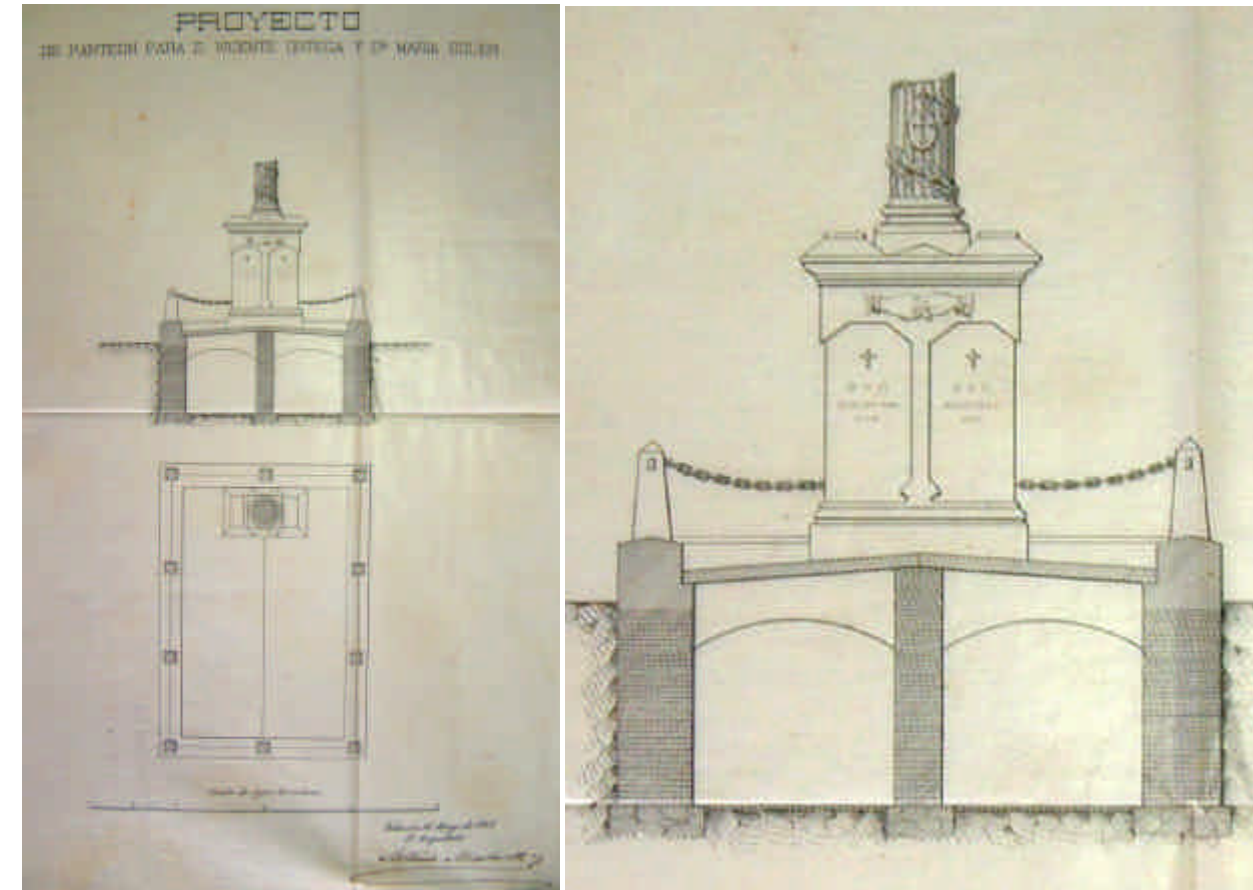
SALVADOR OLIETE TUDELA

PANTEON de :



P-059	PROPIEDAD	VICENTE ORTEGA CARBO Y MARIA SOLER
ARQUITECTO MAESTRO OBRAS		ANTONIO MARTORRELL TRILLES
ARCHIVO MUNICIPAL COMPRA	ARCHIVO LEGAJO EXPEDIENTE FECHA	ARCHIVO HISTORICO MUNICIPAL 1ª E/II-B 1882-1887 22 21-DICIEMBRE-1886
ARCHIVO MUNICIPAL PROYECTO	ARCHIVO LEGAJO EXPEDIENTE FECHA	ARCHIVO HISTORICO MUNICIPAL 1ª E/II-B 1882-1887 22 21-DICIEMBRE-1886
SUPERFICIE	SUELO SUBSUELO	8 M <sup>2</sup> -
PRECIO	SUELO SUBSUELO PERMUTA	800 Pesetas - -
	PRECIO TOTAL	800 Pesetas
LOCALIZACION	CUADRO SECCION D/I	2 2 I
	PARCELA ANT. PARCELA MOD.	30 214
CLASIFICACION PROTOTIPICA	FORMAL ESTILO	Reducidas dimensiones, con Cripta, Losa Tumular Eclecticismo Romántico
COMENTARIOS		

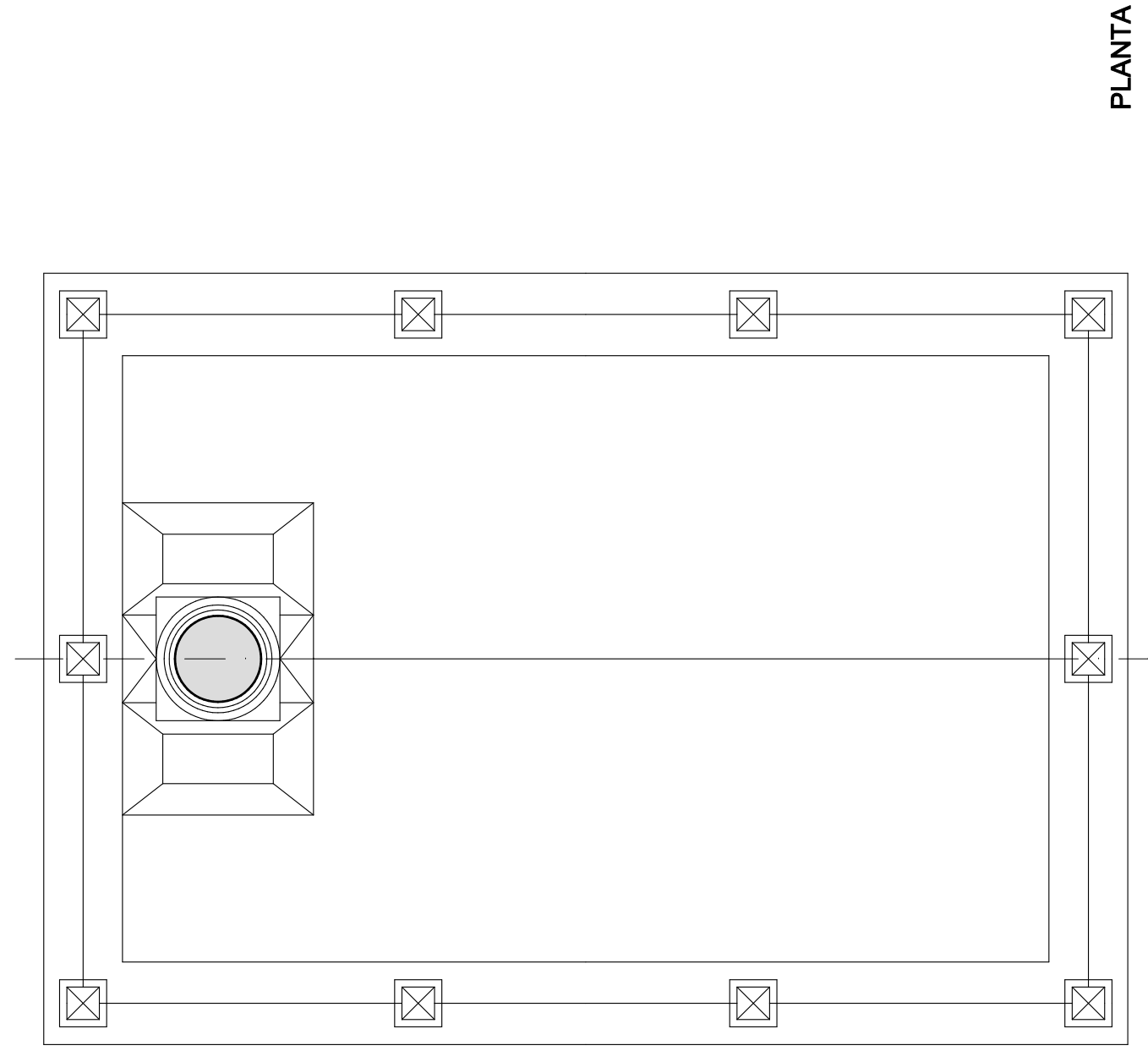
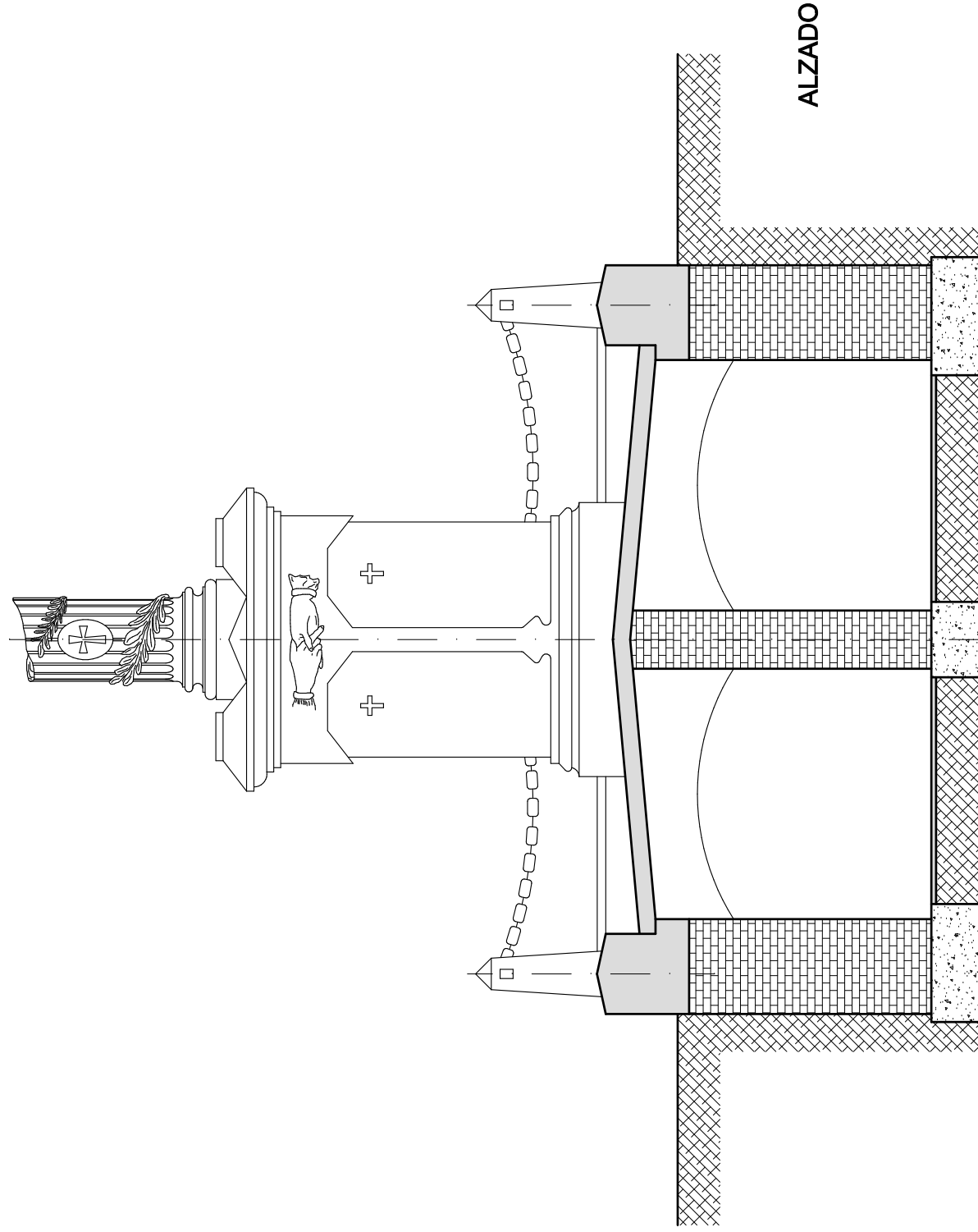
FOTOGRAFIA DEL PROYECTO



PLANO DE SITUACION



FOTOGRAFIA ACTUALIDAD



PANTEON 059

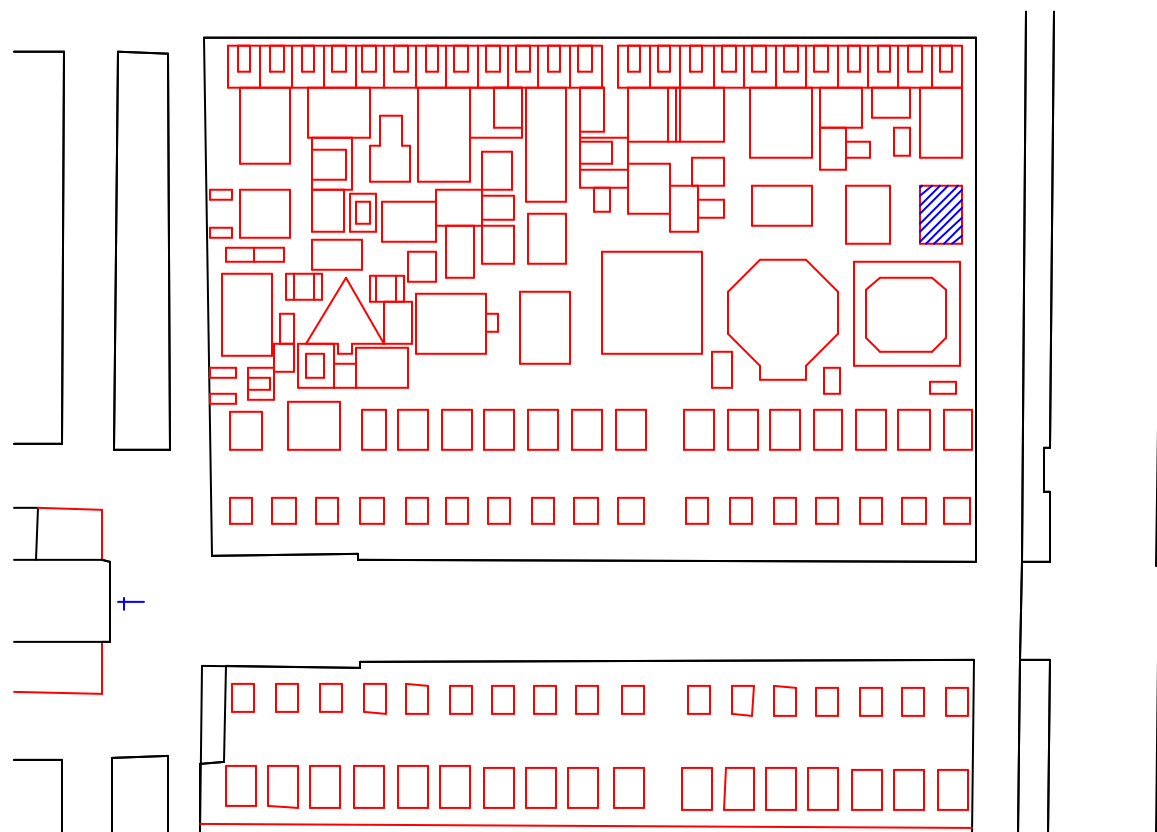
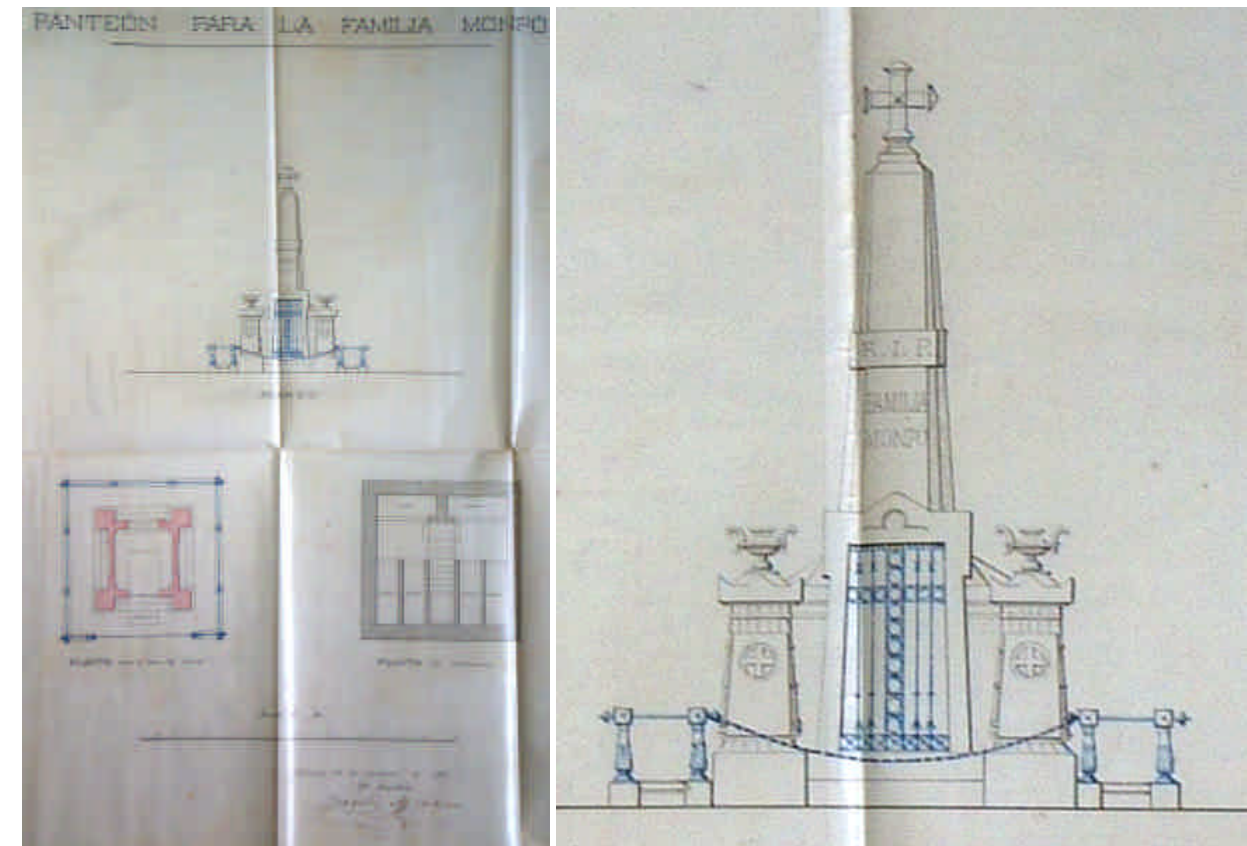
VICENTE ORTEGA CARBO

PANTEON de :

JORGE GIRBÉS PÉREZ

<b>P-060</b>	<b>PROPIEDAD</b>	<b>JUAN BAUTISTA Y JOAQUIN MONPO</b>
<b>ARQUITECTO MAESTRO OBRAS</b>		JOAQUIN MARIA ARNAU MARIMON
<b>ARCHIVO MUNICIPAL COMPRA</b>	ARCHIVO LEGAJO EXPEDIENTE FECHA	ARCHIVO HISTORICO MUNICIPAL 1ª E/II-B 1882-1887 8 20-ABRIL-1886
<b>ARCHIVO MUNICIPAL PROYECTO</b>	ARCHIVO LEGAJO EXPEDIENTE FECHA	ARCHIVO HISTORICO MUNICIPAL 1ª E/II-B 1882-1887 8 20-ABRIL-1886
<b>SUPERFICIE</b>	SUELO SUBSUELO	25.00 M <sup>2</sup> -
<b>PRECIO</b>	SUELO SUBSUELO PERMUTA	2.500 Pesetas - -
	<b>PRECIO TOTAL</b>	2.500 Pesetas
<b>LOCALIZACION</b>	CUADRO	-
	SECCION	1
	D / I	D
	PARCELA ANT. PARCELA MOD.	93 90
<b>CLASIFICACION PROTOTIPICA</b>	FORMAL ESTILO	Amplias Dimensiones con Cripta Eclecticismo Romano
<b>COMENTARIOS</b>	El 15 de Junio de 1888 (exp. 4) solicitan proroga de construcción. El 24 de Enero de 1889 (exp. 1) solicita permuta de solar	

FOTOGRAFIA DEL PROYECTO



PLANO DE SITUACION

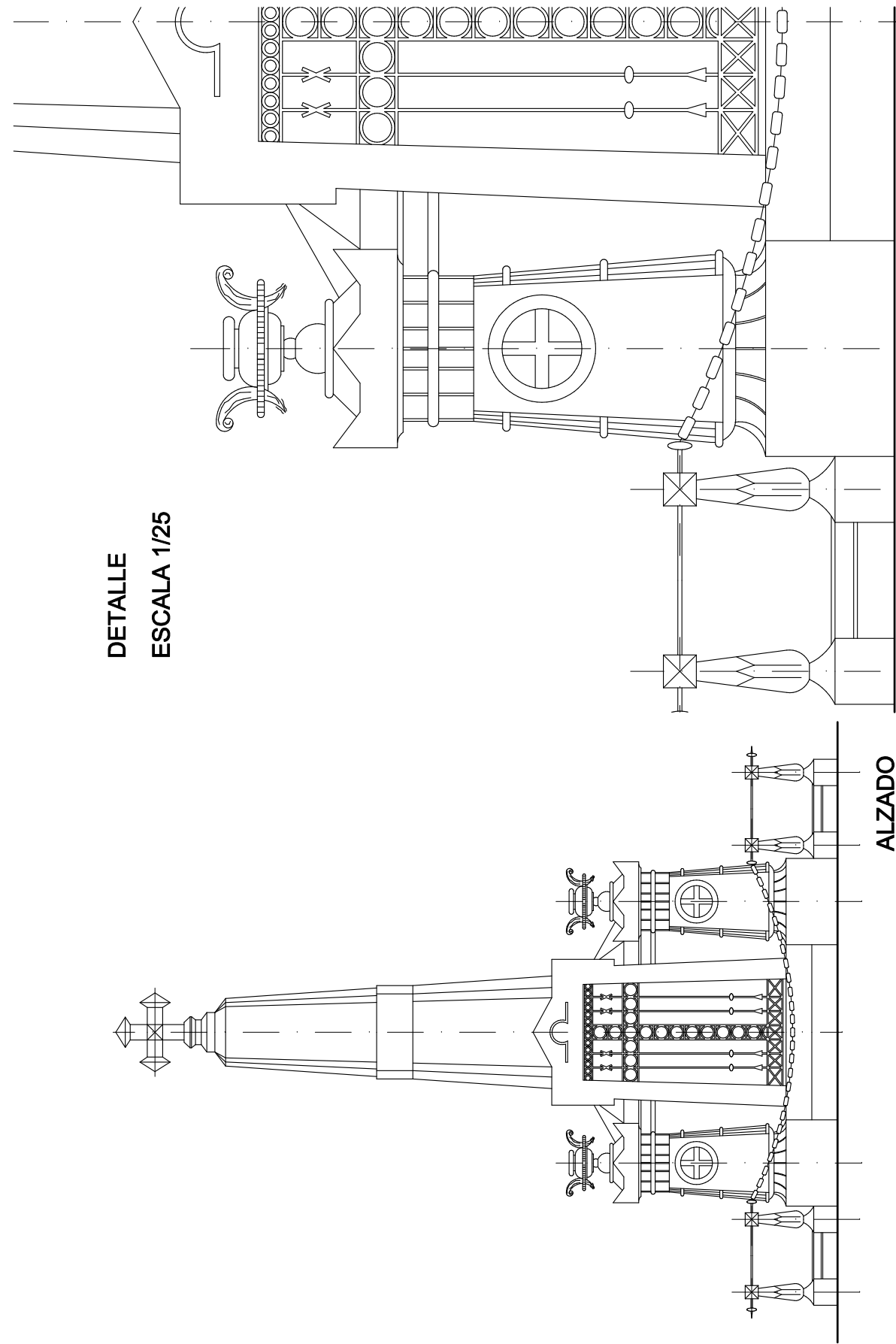
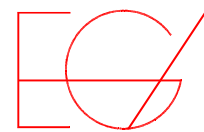


FOTOGRAFIA ACTUALIDAD



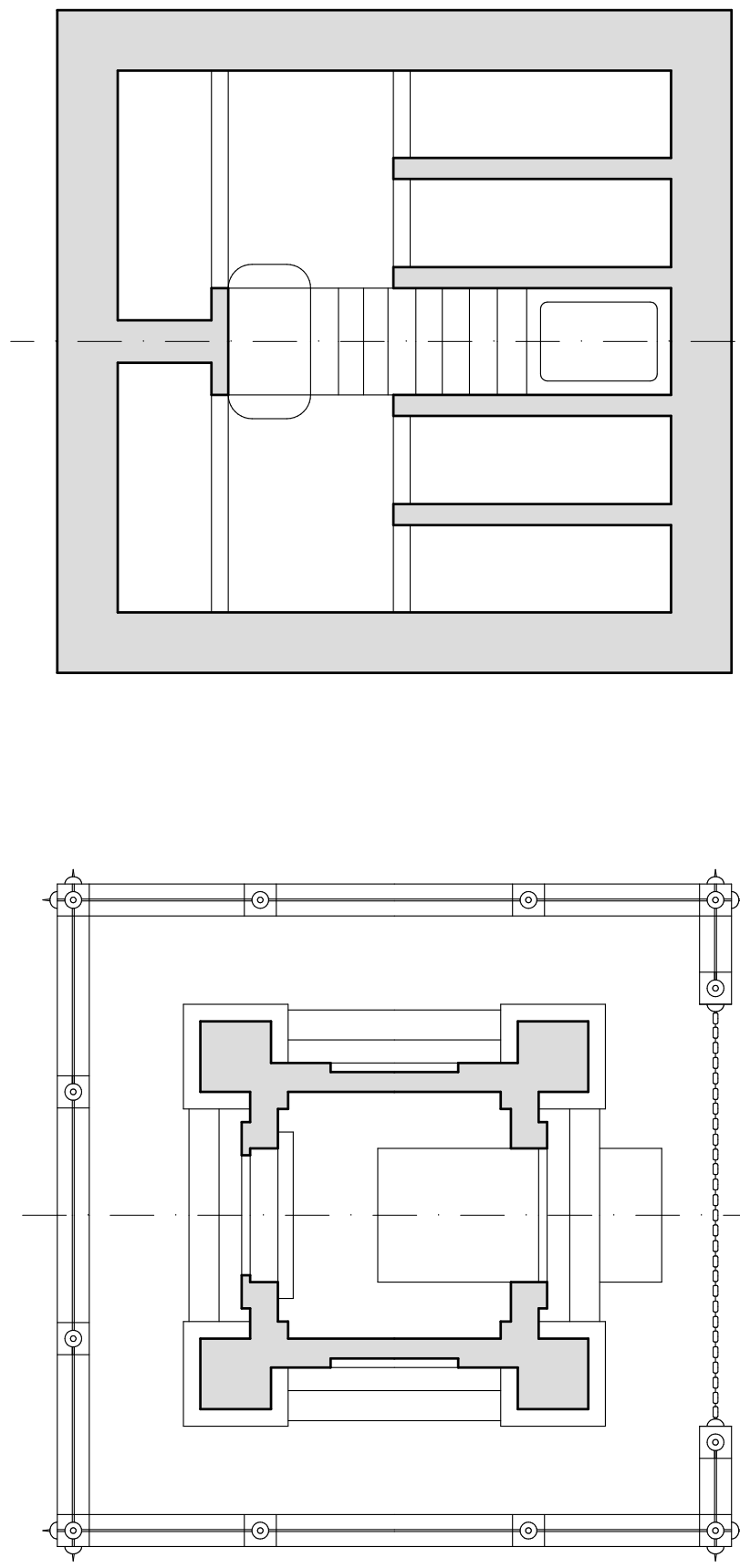
ARQUITECTURA ECLÉCTICO FUNERARIA DE LA CIUDAD DE VALENCIA  
EL CEMENTERIO GENERAL DE VALENCIA

JORGE GIRBÉS PÉREZ



DETALLE  
ESCALA 1/25

ALZADO



PLANTA

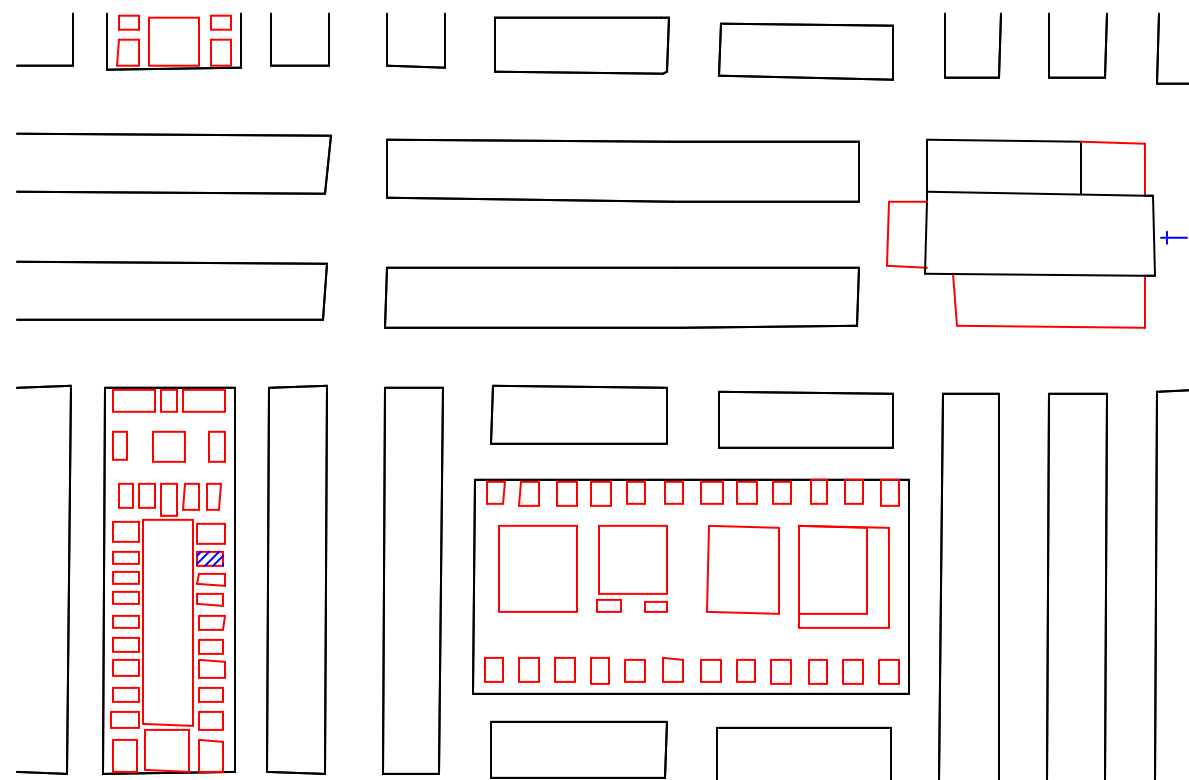
PLANTA CRIPTA

PANTEON de :

JUAN BAUTISTA Y JOAQUIN MOMPO


PANTEON 060

<b>P-061</b>	<b>PROPIEDAD</b>	<b>CLEMENTINA PROSPER RAMOS</b>
<b>ARQUITECTO MAESTRO OBRAS</b>		LUIS FERRERES SOLER
<b>ARCHIVO MUNICIPAL COMPRA</b>	ARCHIVO LEGAJO EXPEDIENTE FECHA	ARCHIVO HISTORICO MUNICIPAL 1ª E/II-B 1882-1887 1 28-ENERO-1887
<b>ARCHIVO MUNICIPAL PROYECTO</b>	ARCHIVO LEGAJO EXPEDIENTE FECHA	ARCHIVO HISTORICO MUNICIPAL 1ª E/II-B 1882-1887 1 28-ENERO-1887
<b>SUPERFICIE</b>	SUELO SUBSUELO	3 M <sup>2</sup> -
<b>PRECIO</b>	SUELO SUBSUELO PERMUTA	300 Pesetas - -
	PRECIO TOTAL	300 Pesetas
<b>LOCALIZACION</b>	CUADRO SECCION D / I	2 2 I
	PARCELA ANT. PARCELA MOD.	18 202
<b>CLASIFICACION PROTOTIPICA</b>	FORMAL ESTILO	Reducidas Dimensiones con Cripta, Losa y Estela Tumular -
<b>COMENTARIOS</b>		



PLANO DE SITUACION

FOTOGRAFIA DEL PROYECTO

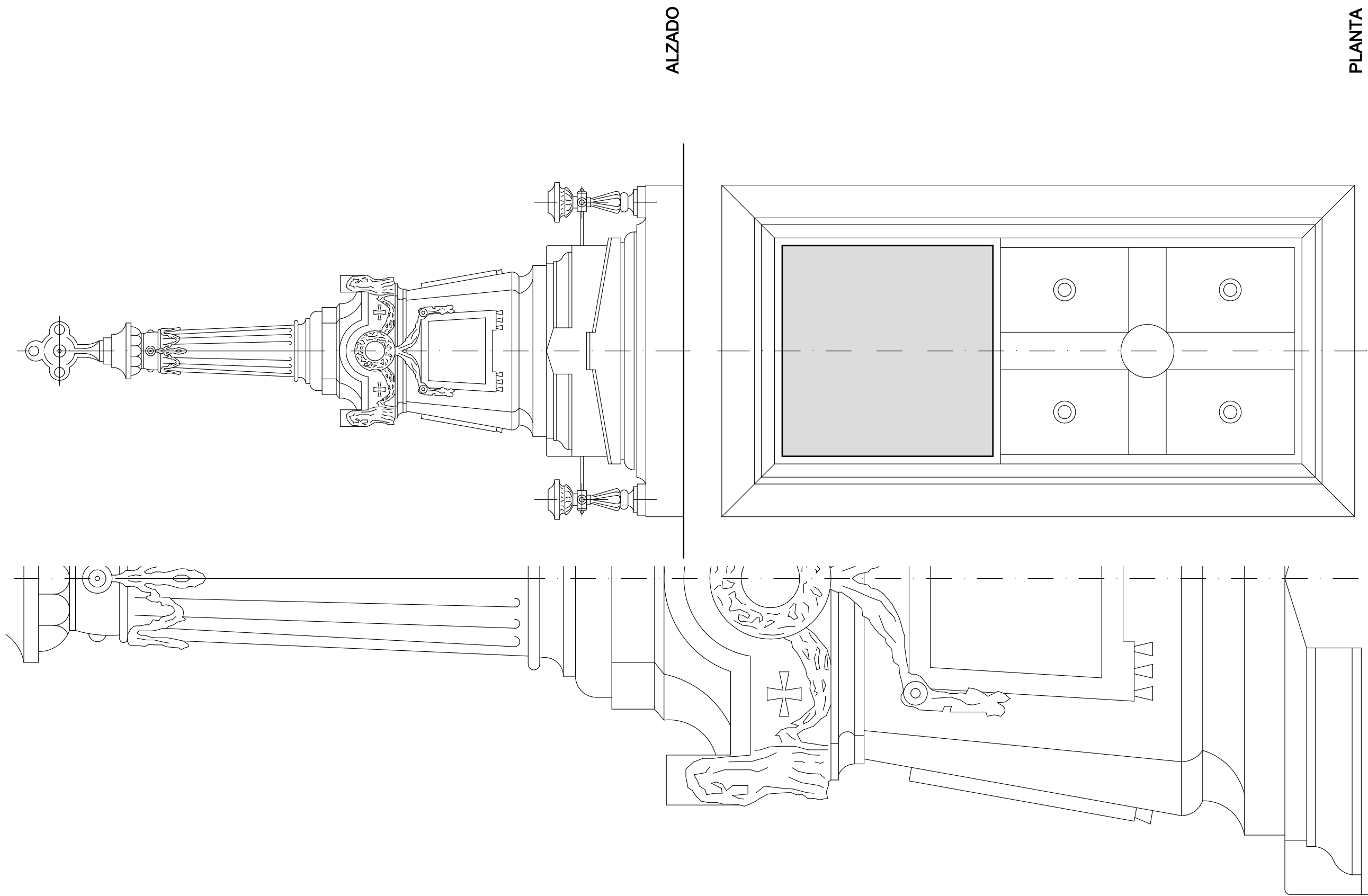
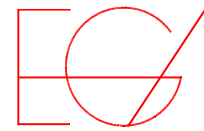


FOTOGRAFIA ACTUALIDAD



ARQUITECTURA ECLÉCTICO FUNERARIA DE LA CIUDAD DE VALENCIA  
EL CEMENTERIO GENERAL DE VALENCIA

JORGE GIRBÉS PÉREZ



DETALLE  
E 1/5

PANTEON de :

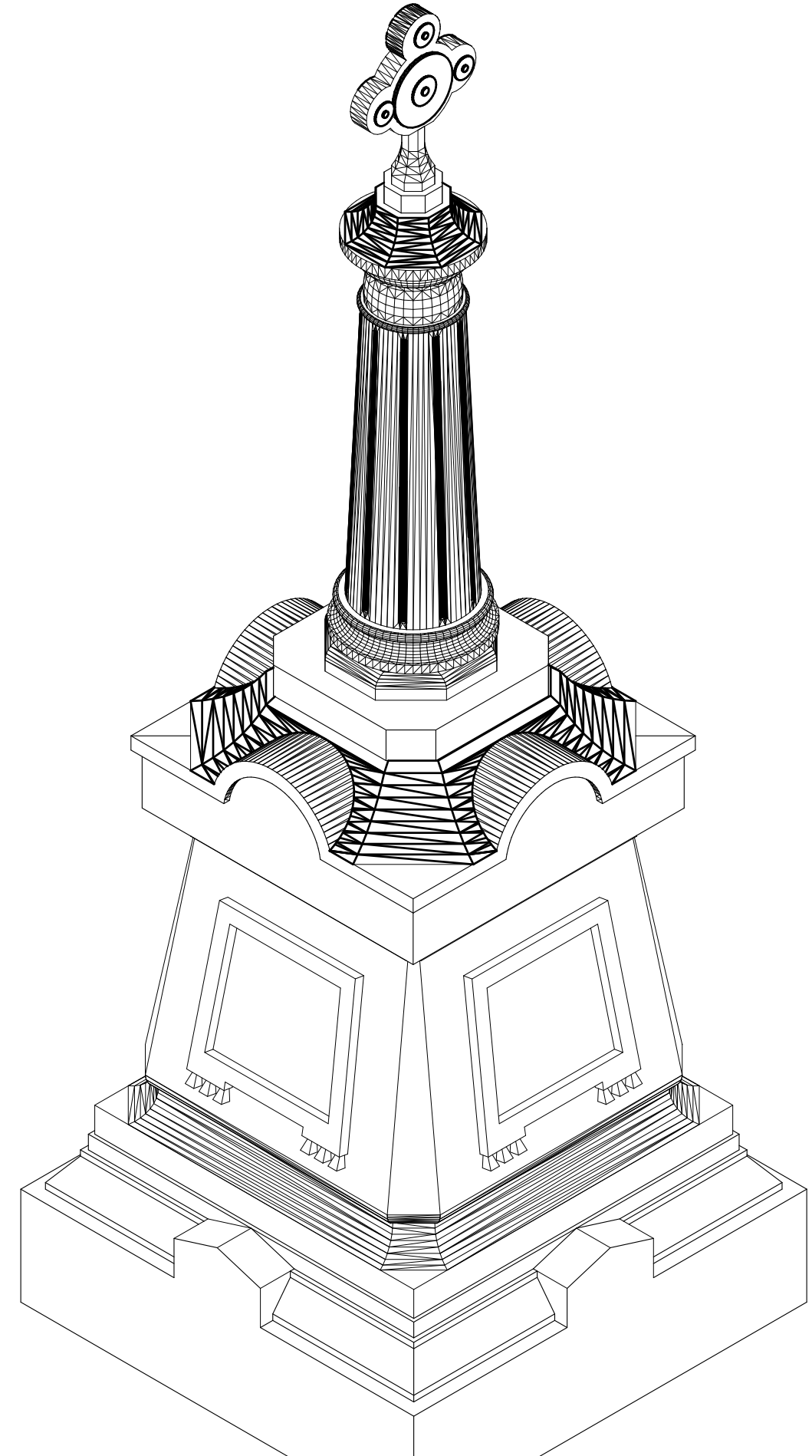

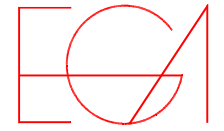
CLEMENTINA PROSPER RAMOS

PANTEON 061



ARQUITECTURA ECLÉCTICO FUNERARIA DE LA CIUDAD DE VALENCIA  
EL CEMENTERIO GENERAL DE VALENCIA

JORGE GIRBÉS PÉREZ



PANTEON 061

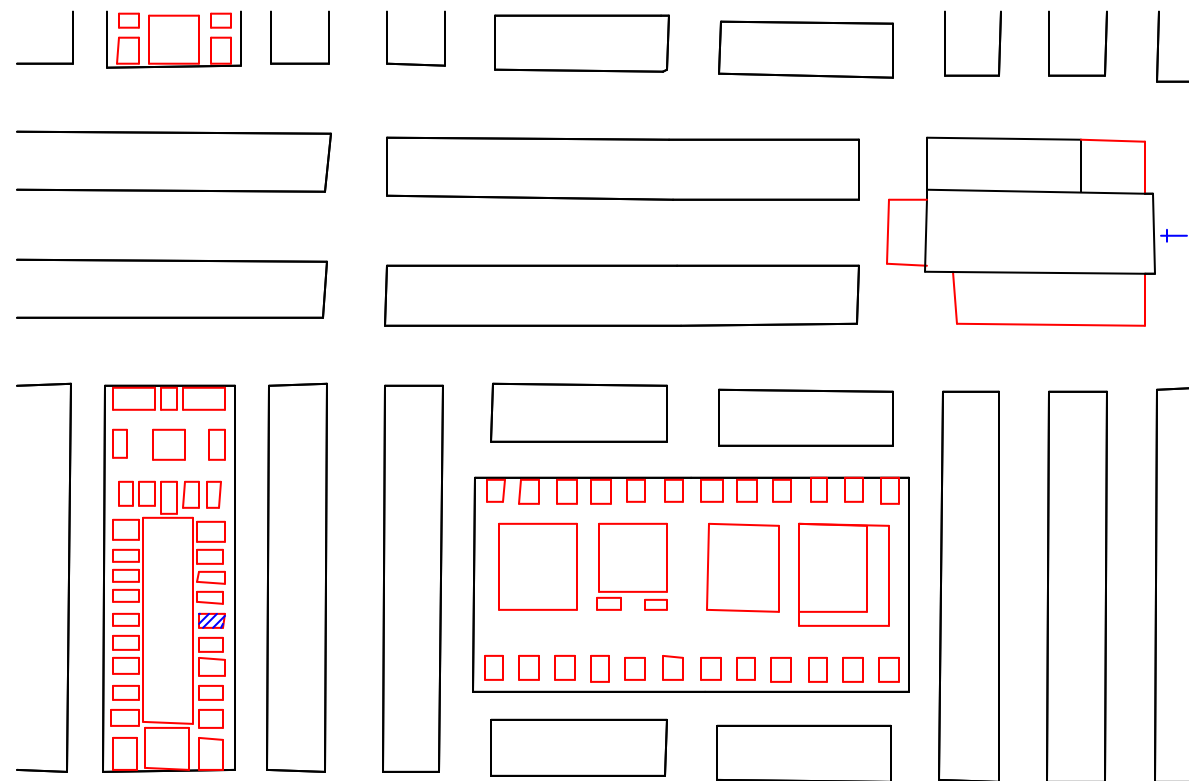
CLEMENTINA PROSPER RAMOS

PANTEON de :



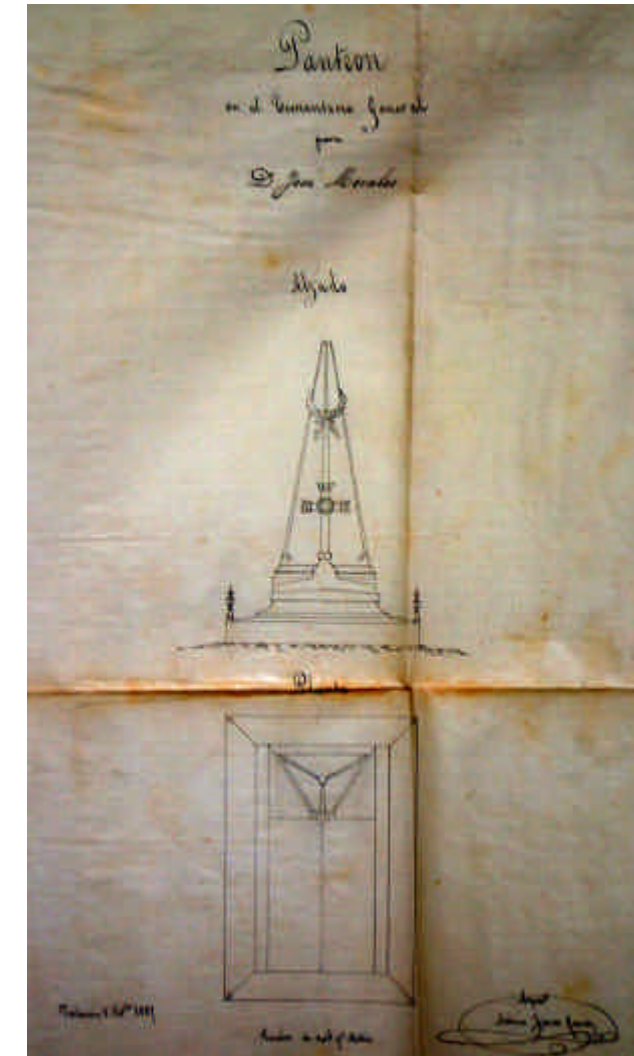


<b>P-062</b>	<b>PROPIEDAD</b>	<b>JOSE MORALES Y CABRERA</b>
<b>ARQUITECTO MAESTRO OBRAS</b>		ANTONIO FERRER GOMEZ
<b>ARCHIVO MUNICIPAL COMPRA</b>	ARCHIVO LEGAJO EXPEDIENTE FECHA	ARCHIVO HISTORICO MUNICIPAL 1ª E/II-B 1882-1887 3 10-MARZO-1887
<b>ARCHIVO MUNICIPAL PROYECTO</b>	ARCHIVO LEGAJO EXPEDIENTE FECHA	ARCHIVO HISTORICO MUNICIPAL 1ª E/II-B 1882-1887 3 10-MARZO-1887
<b>SUPERFICIE</b>	SUELO SUBSUELO	3.84 M <sup>2</sup> -
<b>PRECIO</b>	SUELO SUBSUELO PERMUTA	384 Pesetas - -
	<b>PRECIO TOTAL</b>	384 Pesetas
<b>LOCALIZACION</b>	CUADRO SECCION D / I	2 2 I
	PARCELA ANT. PARCELA MOD.	12 197
<b>CLASIFICACION PROTOTIPICA</b>	FORMAL ESTILO	Reducidas Dimensiones con Cripta, Losa y Estela Tumular -
<b>COMENTARIOS</b>		



PLANO DE SITUACION

FOTOGRAFIA DEL PROYECTO

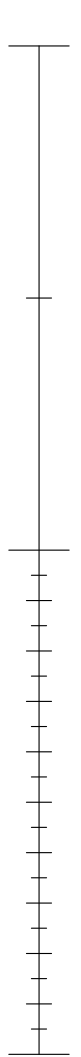
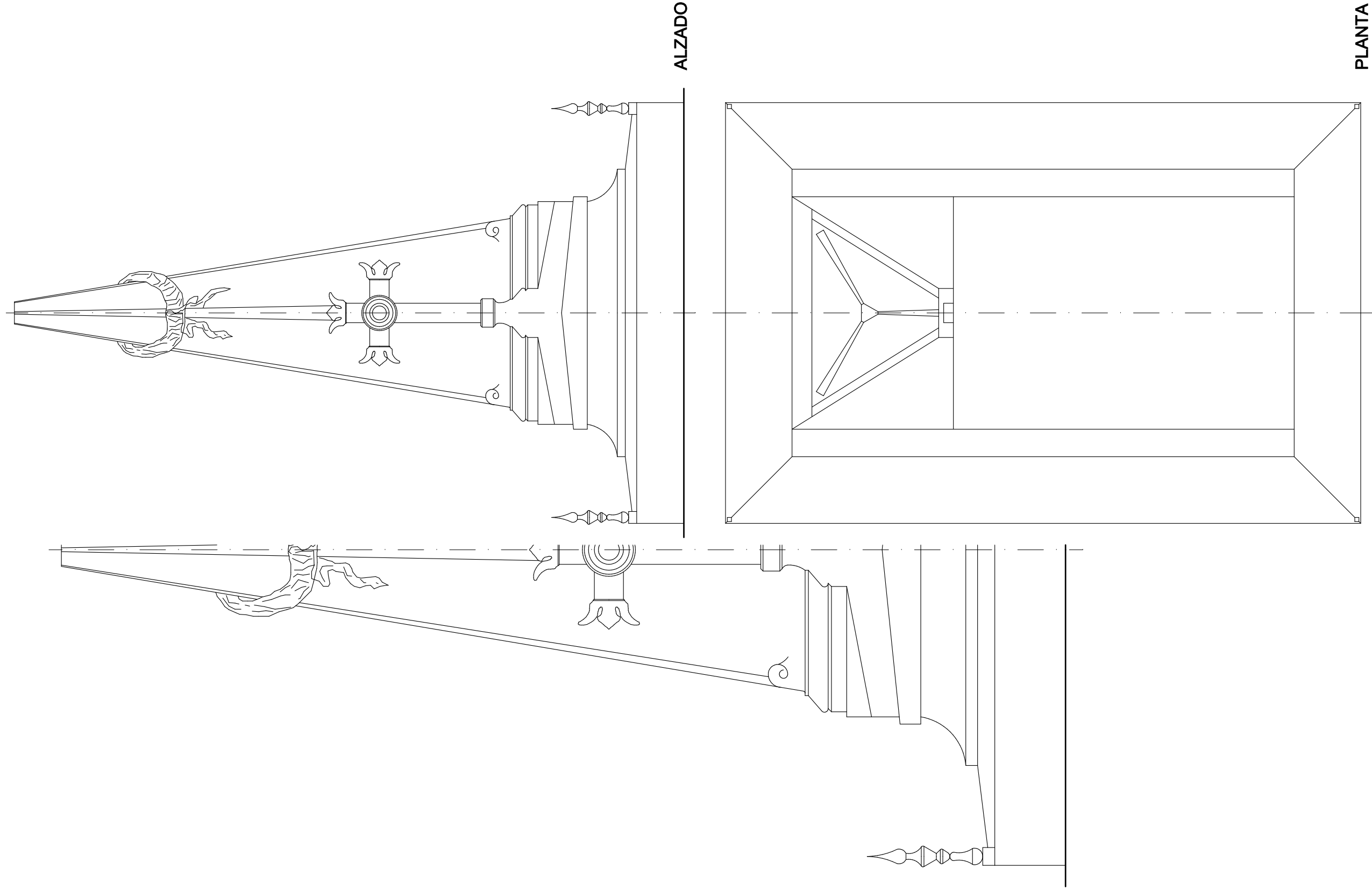



FOTOGRAFIA ACTUALIDAD



ARQUITECTURA ECLÉCTICO FUNERARIA DE LA CIUDAD DE VALENCIA  
EL CEMENTERIO GENERAL DE VALENCIA

JORGE GIRBÉS PÉREZ



PANTEON 062

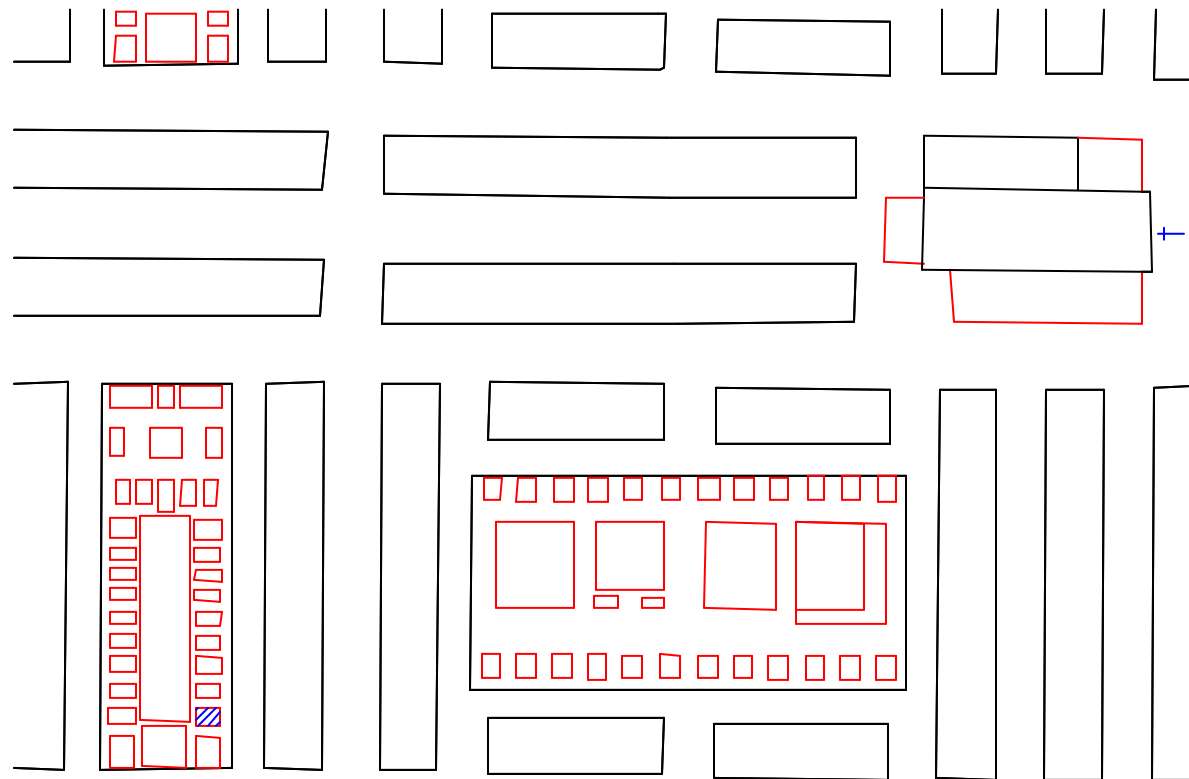
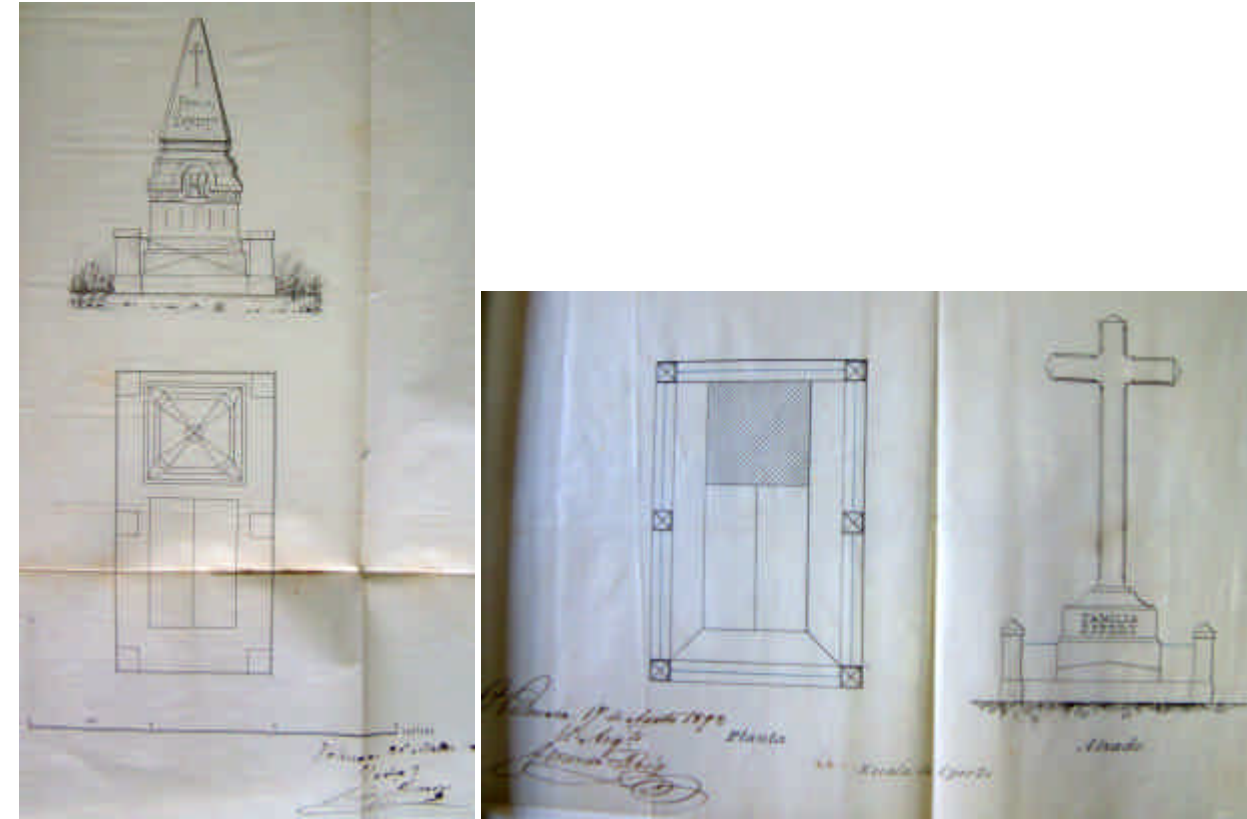
JOSE MORALES CABRERA

PANTEON de :

JORGE GIBÉS PÉREZ

<b>P-063</b>	<b>PROPIEDAD</b>	<b>VICENTE ESPERT Y CLIMENT</b>	
<b>ARQUITECTO MAESTRO OBRAS</b>		LUIS FERRERES SOLER	
<b>ARCHIVO MUNICIPAL COMPRA</b>	ARCHIVO LEGAJO EXPEDIENTE FECHA	ARCHIVO HISTORICO MUNICIPAL 1ª E/II-B 1882-1887 4 14-MARZO-1887	
<b>ARCHIVO MUNICIPAL PROYECTO</b>	ARCHIVO LEGAJO EXPEDIENTE FECHA	A. H. M. 1ª E/II-B 1882-1887 4 14-MARZO-1887	
<b>SUPERFICIE</b>	SUELO SUBSUELO	3.84 M <sup>2</sup> -	
<b>PRECIO</b>	SUELO SUBSUELO PERMUTA	384 Pesetas - -	
	PRECIO TOTAL	384 Pesetas	
<b>LOCALIZACION</b>	CUADRO SECCION D / I	2 2 I	
	PARCELA ANT. PARCELA MOD.	4 189	
	<b>CLASIFICACION PROTOTIPICA</b>	FORMAL ESTILO	Reducidas Dimensiones con Cripta, Losa Tumular -
	<b>COMENTARIOS</b>	Modificado de Proyecto de Gerardo Roig Gimeno en 25 Agosto de 1892 (exp. 115). El 20 de Noviembre de 1891 (exp. 127) solicita aumento de subsuelo.	

FOTOGRAFIA DEL PROYECTO



PLANO DE SITUACION




FOTOGRAFIA ACTUALIDAD

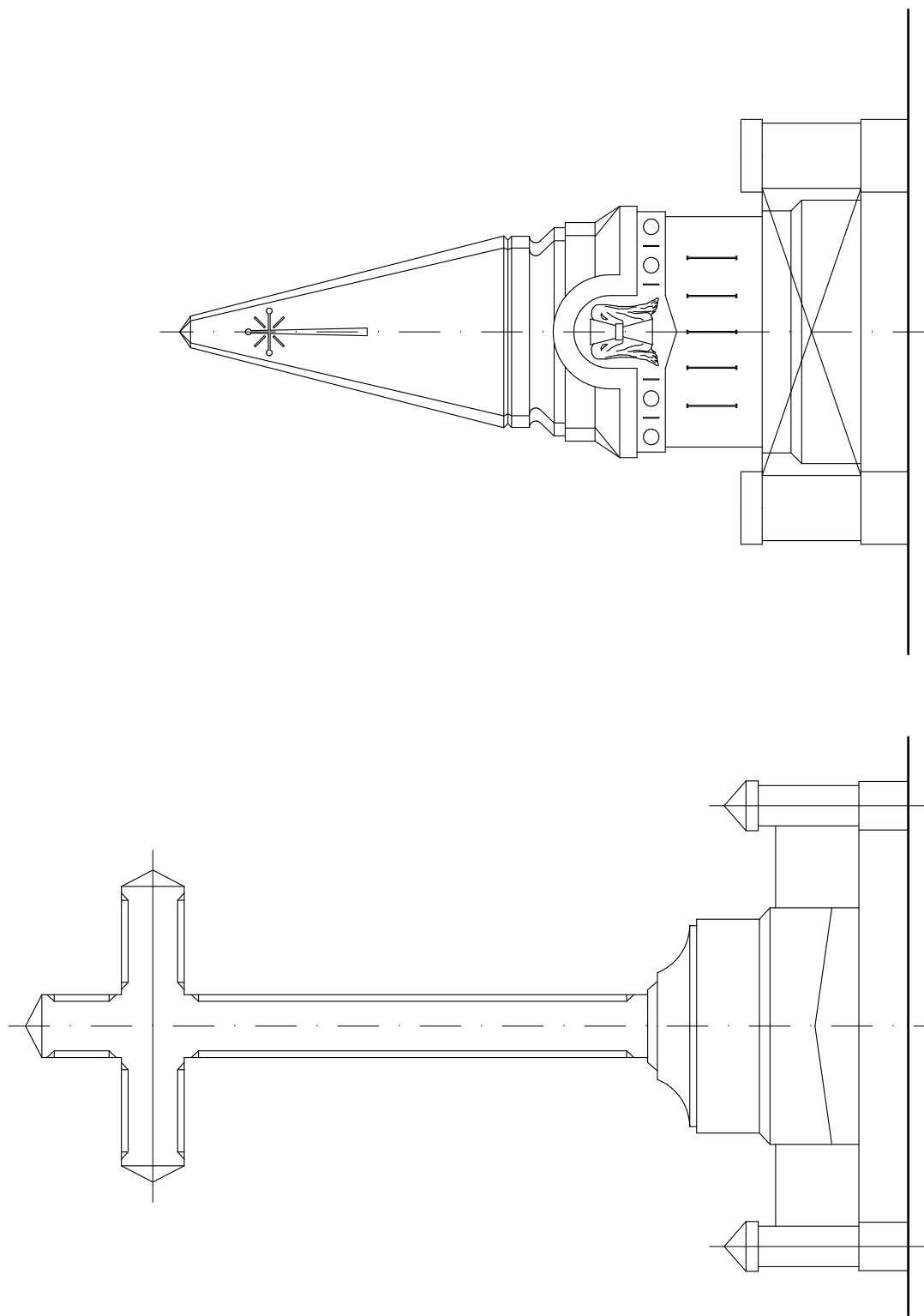


ARQUITECTURA ECLÉCTICO FUNERARIA DE LA CIUDAD DE VALENCIA  
EL CEMENTERIO GENERAL DE VALENCIA

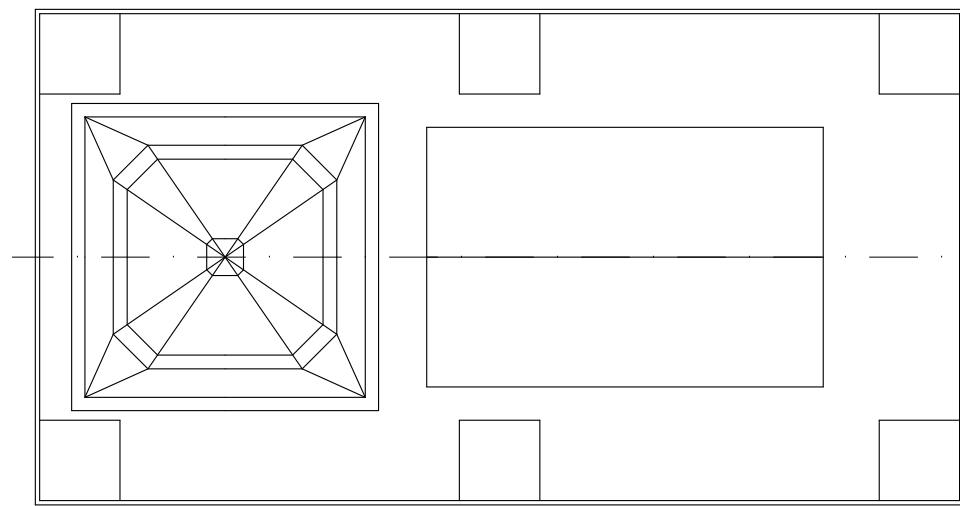
JORGE GIRBÉS PÉREZ



PROYECTO ORIGINAL

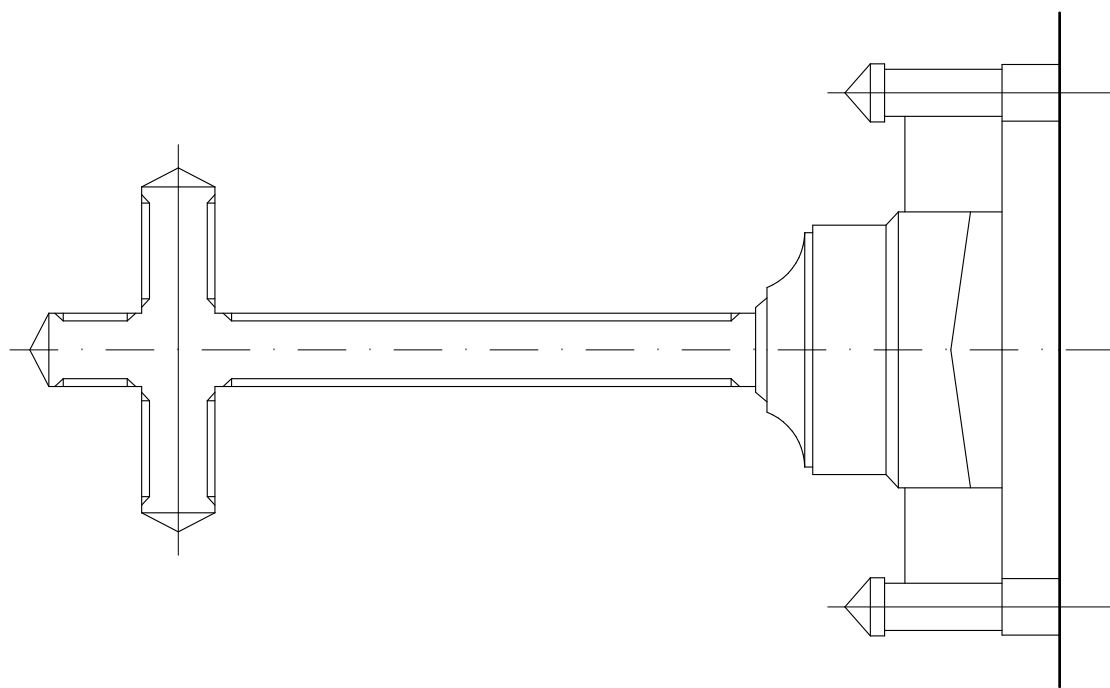


ALZADO

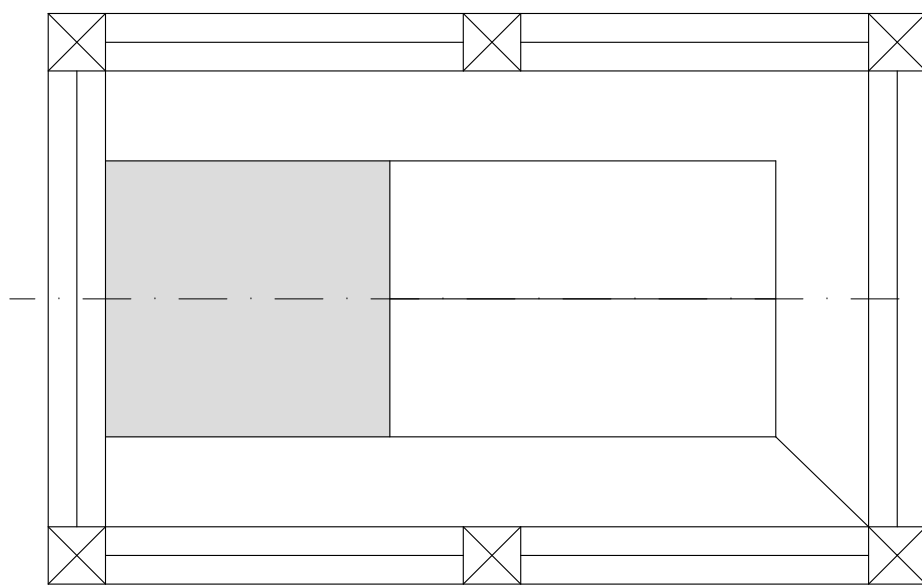


PLANTA

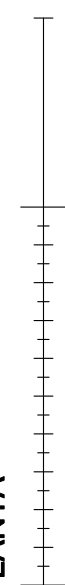
PROYECTO MODIFICADO



ALZADO



PLANTA



PANTEON de :

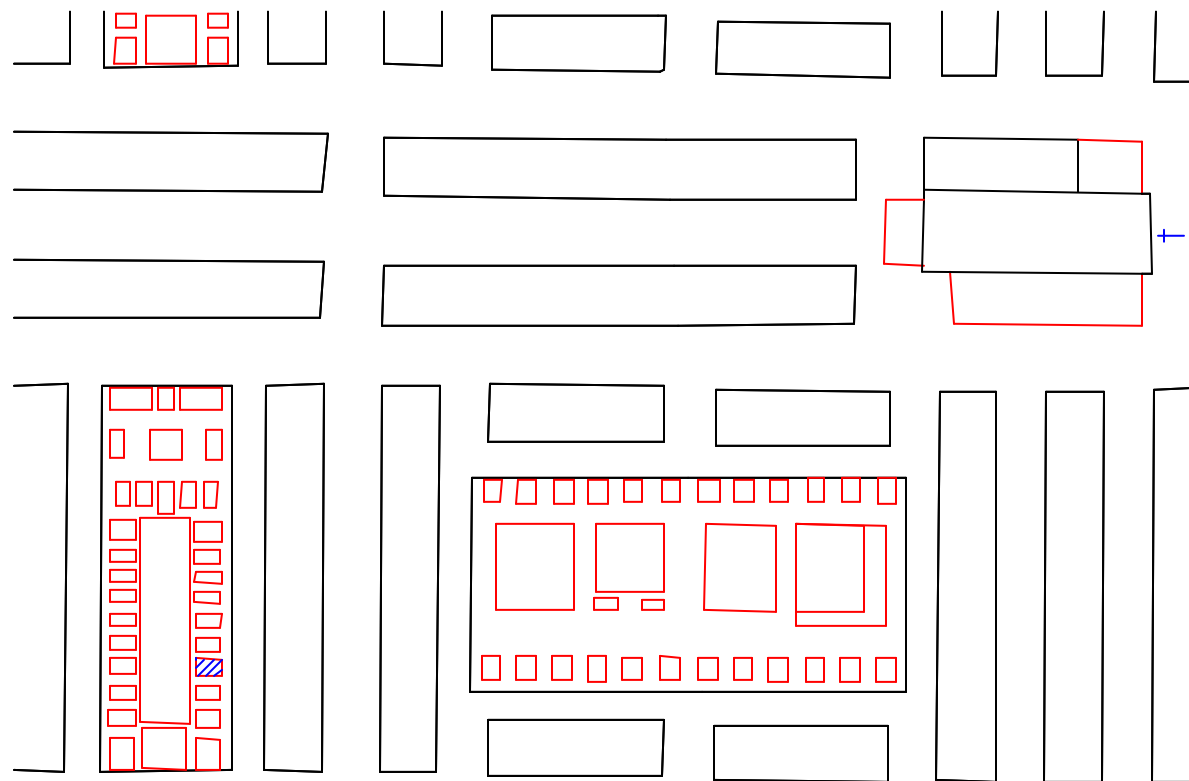

MARQUES DE COLOMINA

PANTEON 063

ESCALA 1/20

<b>P-064</b>	<b>PROPIEDAD</b>	<b>BIENVENIDA PUCHADES ROYO ISABEL MARTINEZ</b>
<b>ARQUITECTO MAESTRO OBRAS</b>		LUIS FERRERES SOLER
<b>ARCHIVO MUNICIPAL COMPRA</b>	ARCHIVO LEGAJO EXPEDIENTE FECHA	ARCHIVO HISTORICO MUNICIPAL 1ª E/II-B 1882-1887 9 22-MARZO-1887
<b>ARCHIVO MUNICIPAL PROYECTO</b>	ARCHIVO LEGAJO EXPEDIENTE FECHA	ARCHIVO HISTORICO MUNICIPAL 1ª E/II-B 1882-1887 3 10-MARZO-1887
<b>SUPERFICIE</b>	SUELO SUBSUELO	3.84 M <sup>2</sup> -
<b>PRECIO</b>	SUELO SUBSUELO PERMUTA	384 Pesetas - -
	PRECIO TOTAL	384 Pesetas
<b>LOCALIZACION</b>	CUADRO	2
	SECCION	2
	D/I	I
	PARCELA ANT. PARCELA MOD.	8 193
<b>CLASIFICACION PROTOTIPICA</b>	FORMAL ESTILO	Reducidas Dimensiones con Cripta, Losa y Estela Tumular -
<b>COMENTARIOS</b>		

FOTOGRAFIA DEL PROYECTO



PLANO DE SITUACION

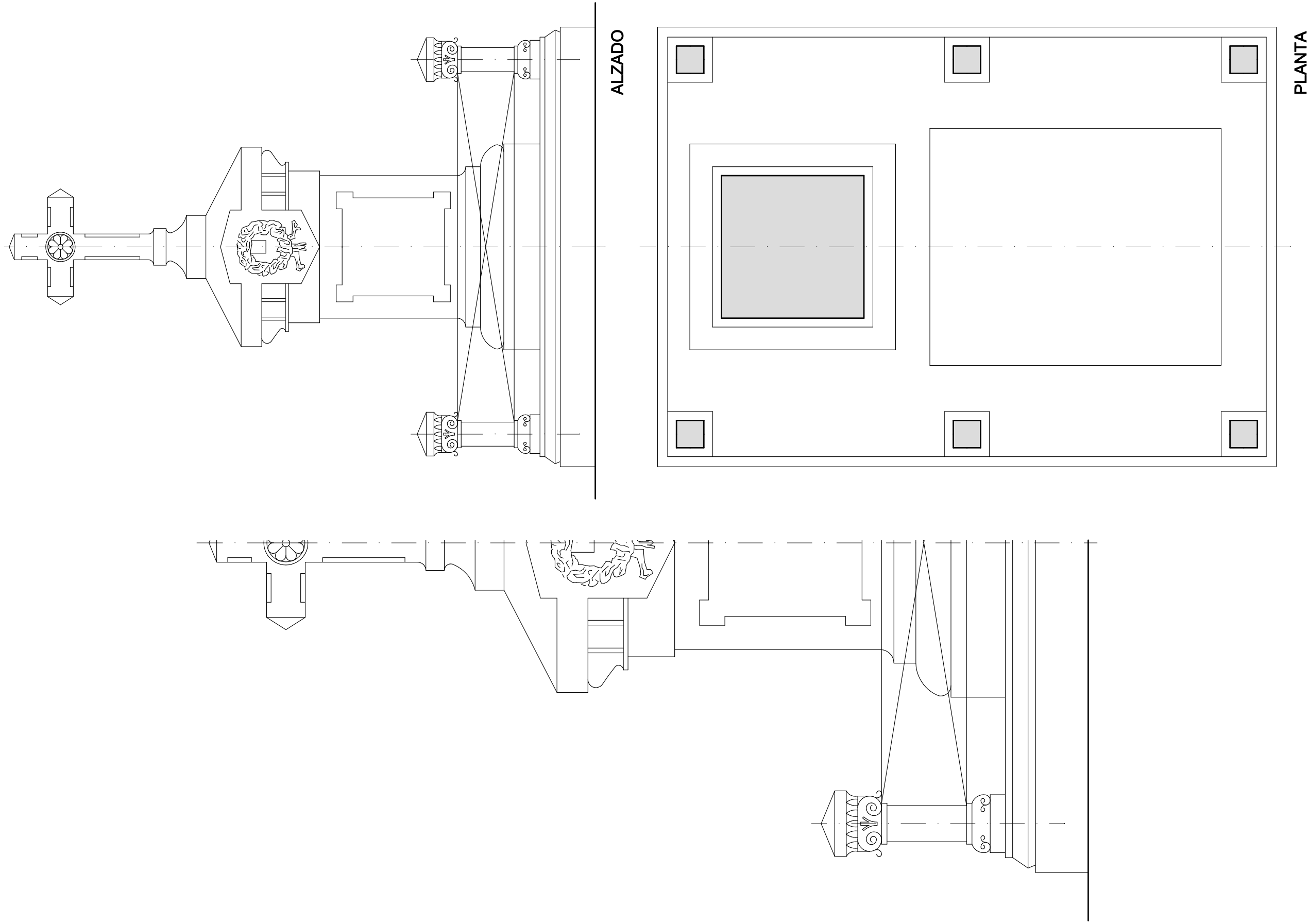
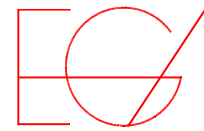


FOTOGRAFIA ACTUALIDAD



ARQUITECTURA ECLÉCTICO FUNERARIA DE LA CIUDAD DE VALENCIA  
EL CEMENTERIO GENERAL DE VALENCIA

JORGE GIRBÉS PÉREZ



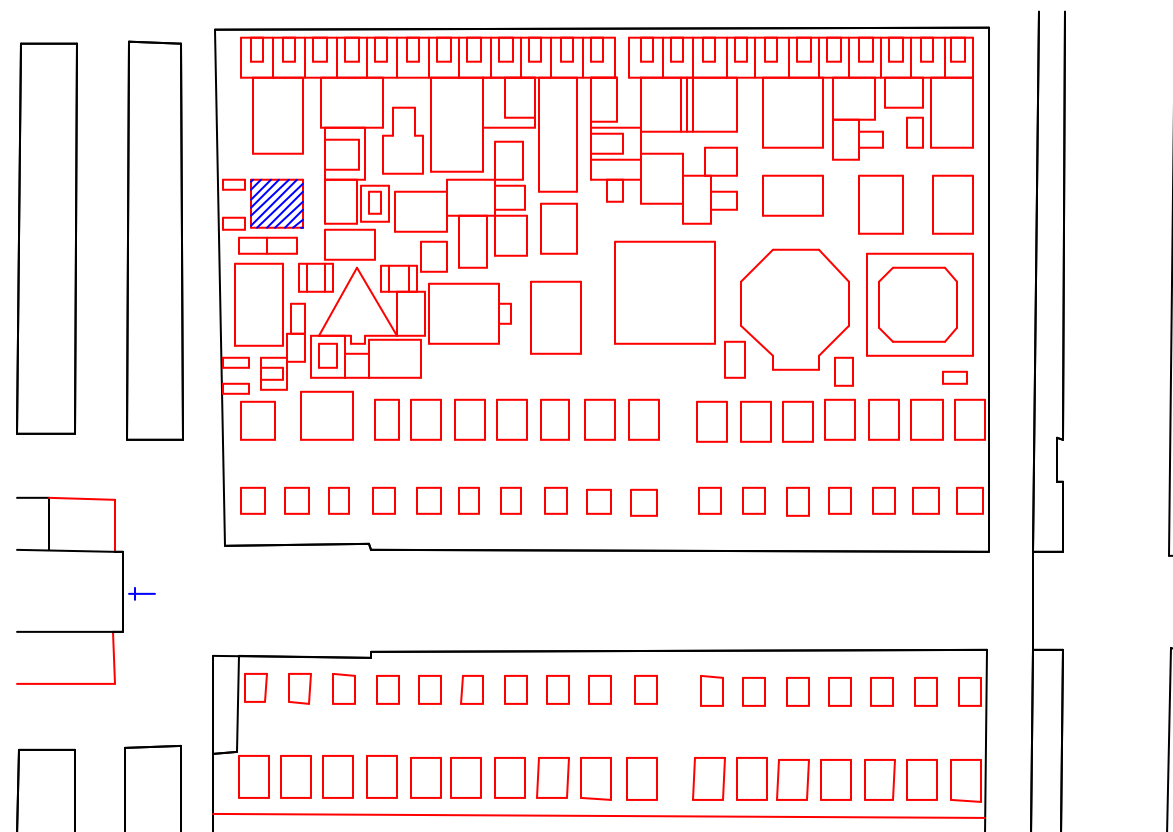
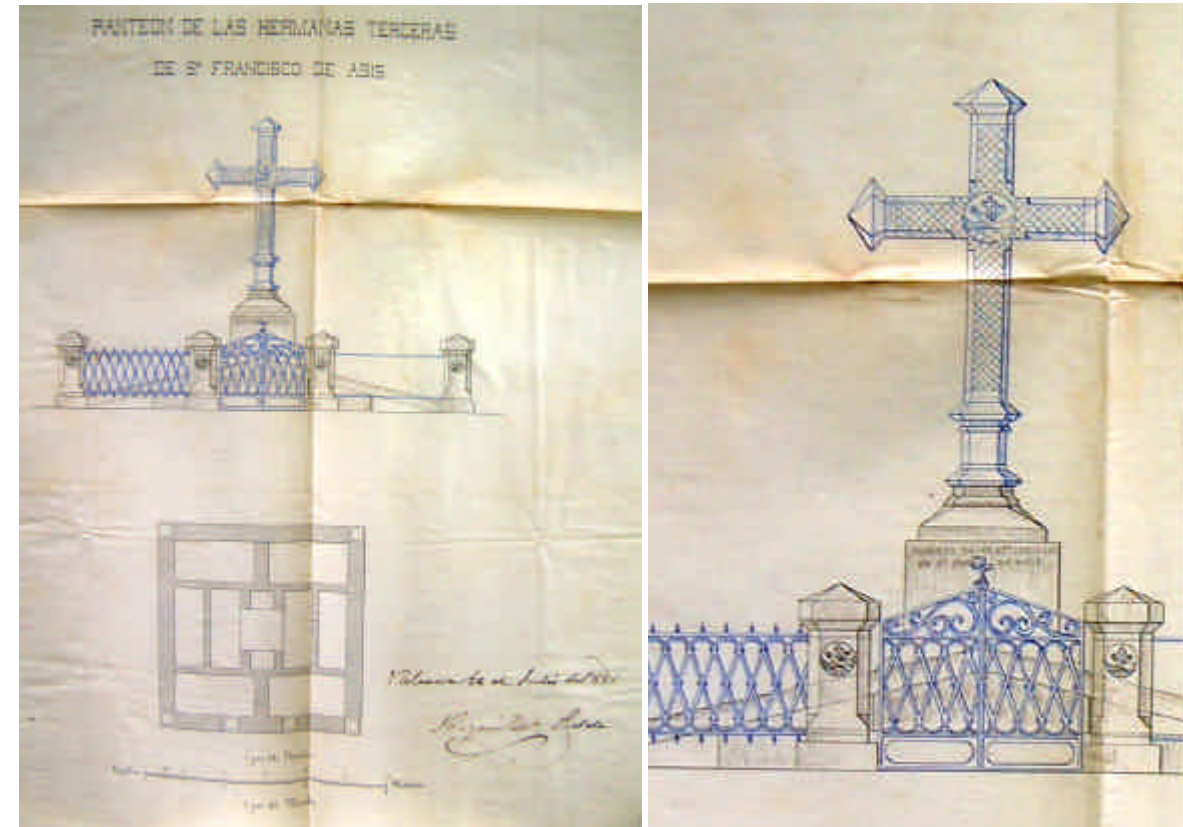
PANTEON 064

BIENVENIDA PUCHADES ROYO

PANTEON de :

P-065	PROPIEDAD	HERMANAS TERCARIAS DE SAN FRANCISCO DE ASIS
<b>ARQUITECTO MAESTRO OBRAS</b>		JOAQUIN MARIA BELDA IBAÑEZ
<b>ARCHIVO MUNICIPAL COMPRA</b>	ARCHIVO LEGAJO EXPEDIENTE FECHA	ARCHIVO HISTORICO MUNICIPAL 1ª E/II-B 1882-1887 29 2-ABRIL-1887
	ARCHIVO LEGAJO EXPEDIENTE FECHA	ARCHIVO HISTORICO MUNICIPAL 1ª E/II-B 1882-1887 29 2-ABRIL-1887
<b>SUPERFICIE</b>	SUELO	22.00 M <sup>2</sup>
	SUBSUELO	22.00 M <sup>2</sup>
<b>PRECIO</b>	SUELO	-
	SUBSUELO	-
	PERMUTA	-
PRECIO TOTAL		Gratis
<b>LOCALIZACION</b>	CUADRO	-
	SECCION D / I	1 D
	PARCELA ANT.	-
	PARCELA MOD.	109
<b>CLASIFICACION PROTOTIPICA</b>	FORMAL ESTILO	Reducidas Dimensiones, con Cripta, Losa y Estela Tumular
<b>COMENTARIOS</b>	Modificado de la Base de la Cruz. Ventiladores no previstos en Proyecto. Cruz más Monolítica en Proyecto que en la realidad, Se modifica el Basamento para hacer una Losa tumular corrediza.	

FOTOGRAFIA DEL PROYECTO

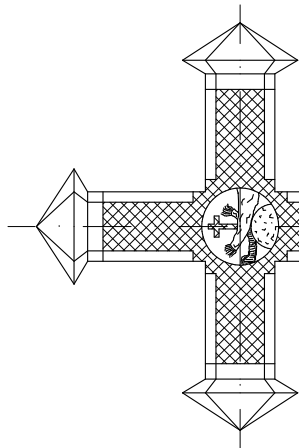


PLANO DE SITUACION

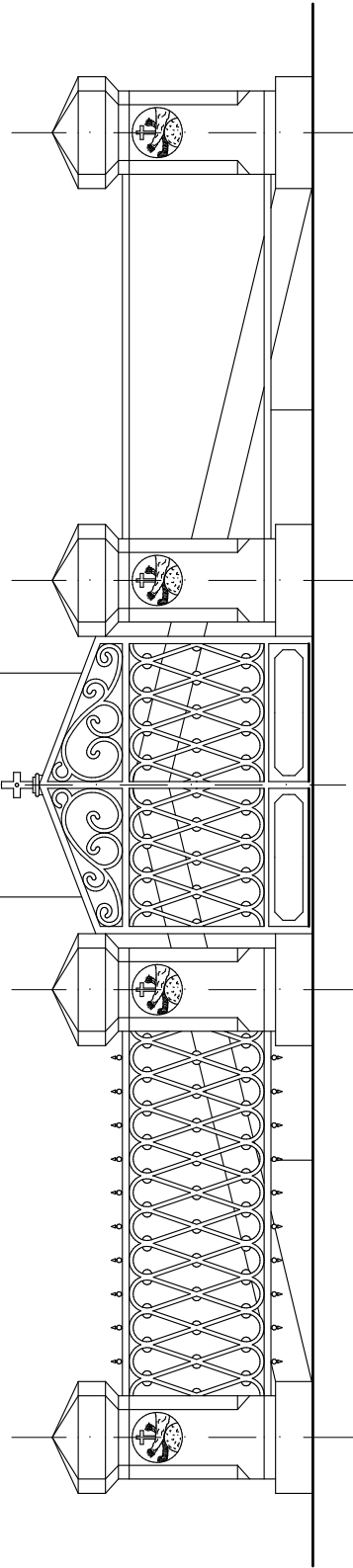


FOTOGRAFIA ACTUALIDAD

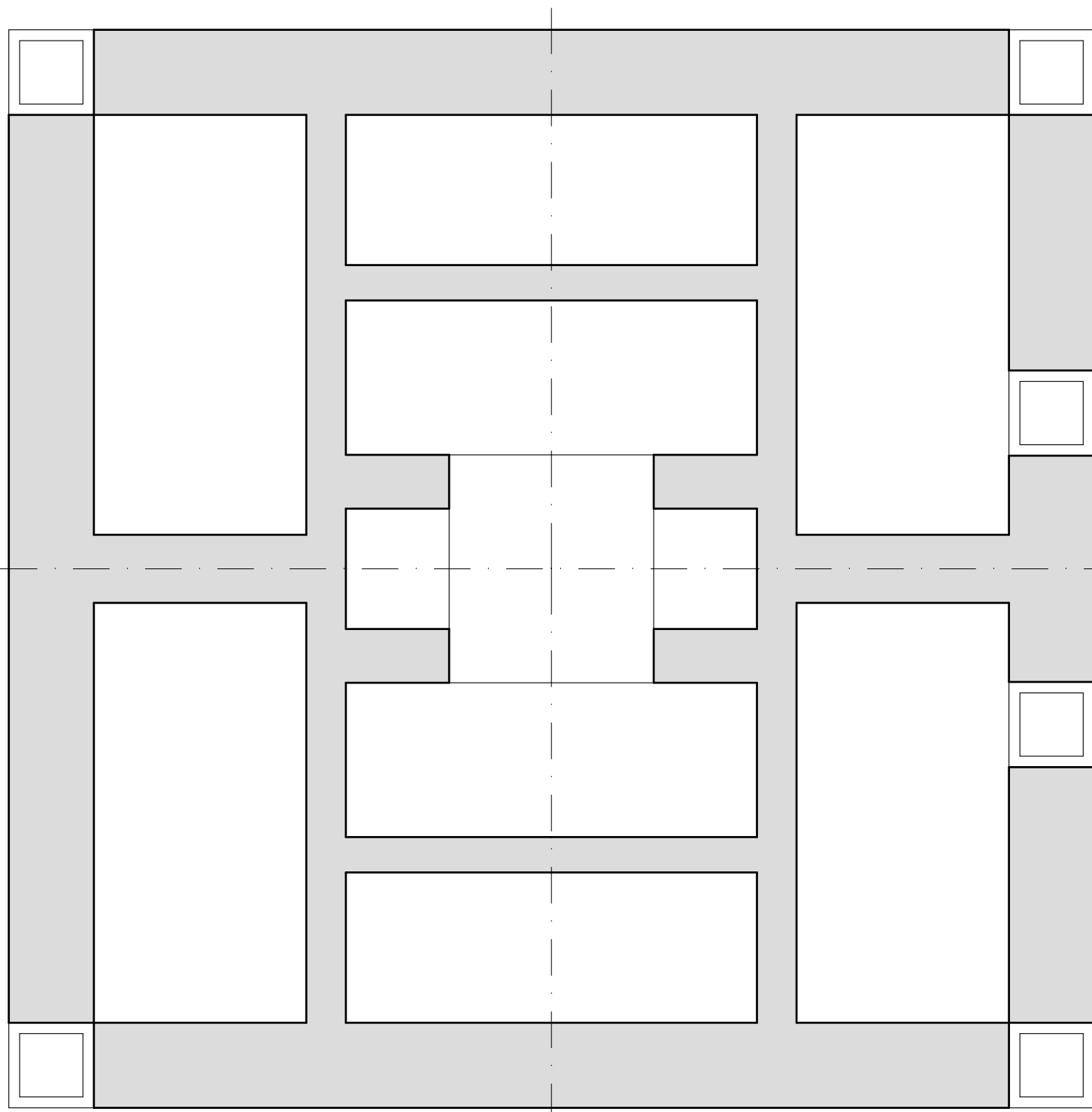
ALZADO



ACCESO CRIPTA



PLANTA CRIPTA



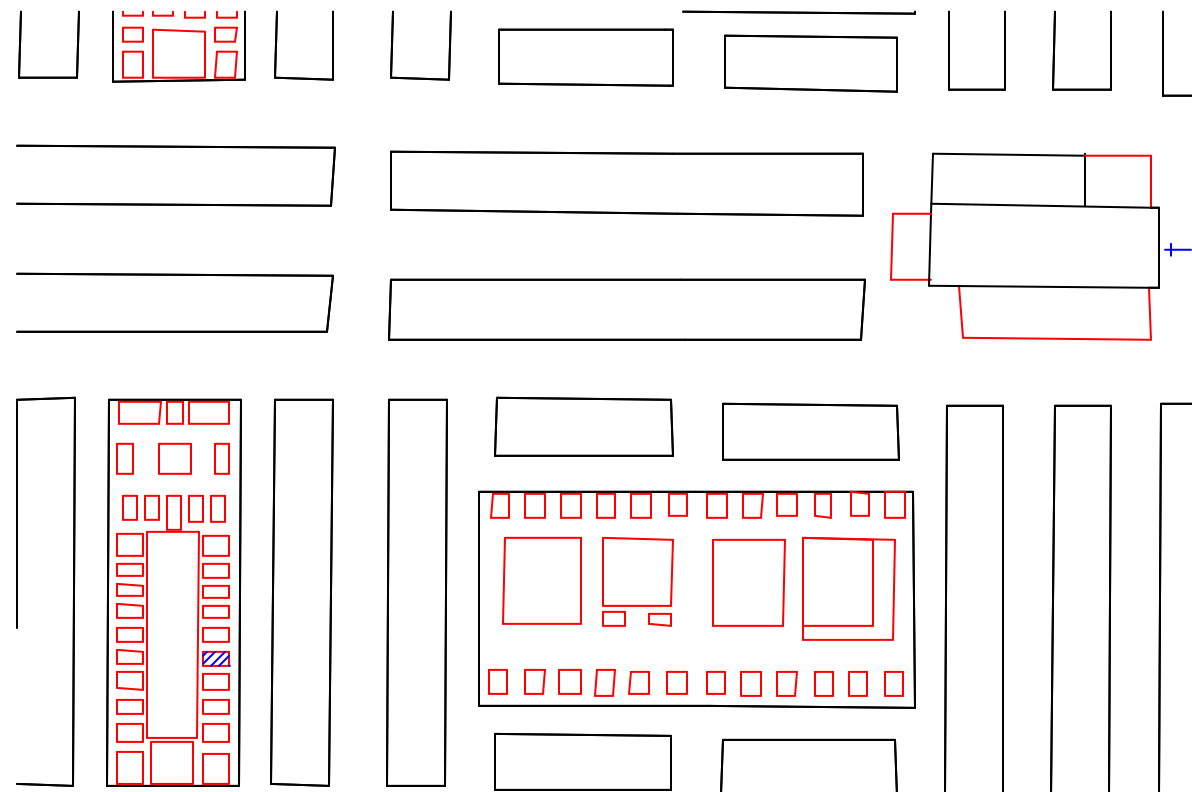
PANTEON de :

HERMANOS TERCARIOS DE SAN FRANCISCO DE ASIS

PANTEON 065




<b>P-068</b>	<b>PROPIEDAD</b>	<b>VICENTE GOMEZ MONLEON</b>	
<b>ARQUITECTO MAESTRO OBRAS</b>		ANTONIO FERRER GOMEZ	
<b>ARCHIVO MUNICIPAL COMPRA</b>	ARCHIVO LEGAJO EXPEDIENTE FECHA	ARCHIVO HISTORICO MUNICIPAL 1ª E/II-B 1882-1887 18 20-NOVIEMBRE-1887	
<b>ARCHIVO MUNICIPAL PROYECTO</b>	ARCHIVO LEGAJO EXPEDIENTE FECHA	ARCHIVO HISTORICO MUNICIPAL 1ª E/II-B 1882-1887 18 20-NOVIEMBRE-1887	
<b>SUPERFICIE</b>	SUELO SUBSUELO	3 M <sup>2</sup> -	
<b>PRECIO</b>	SUELO SUBSUELO PERMUTA	300 Pesetas - -	
	PRECIO TOTAL	300 Pesetas	
<b>LOCALIZACION</b>	CUADRO SECCION D / I	2 2 I	
	PARCELA ANT. PARCELA MOD.	10 194	
	<b>CLASIFICACION PROTOTIPICA</b>	FORMAL ESTILO	Reducidas Dimensiones con Cripta, Losa y Estela Tumular -
	<b>COMENTARIOS</b>		

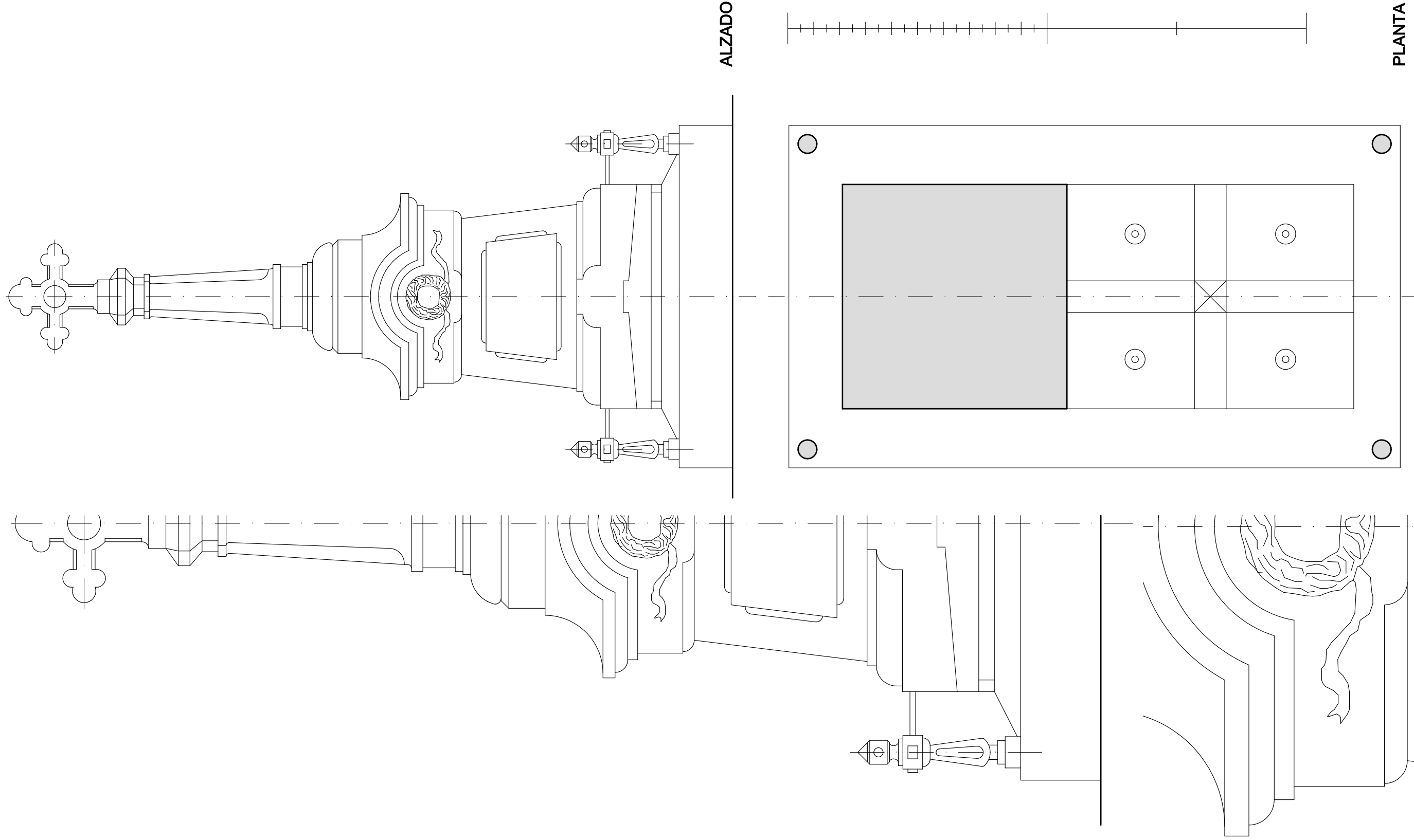


PLANO DE SITUACION

FOTOGRAFIA DEL PROYECTO



FOTOGRAFIA ACTUALIDAD



ALZADO

PLANTA

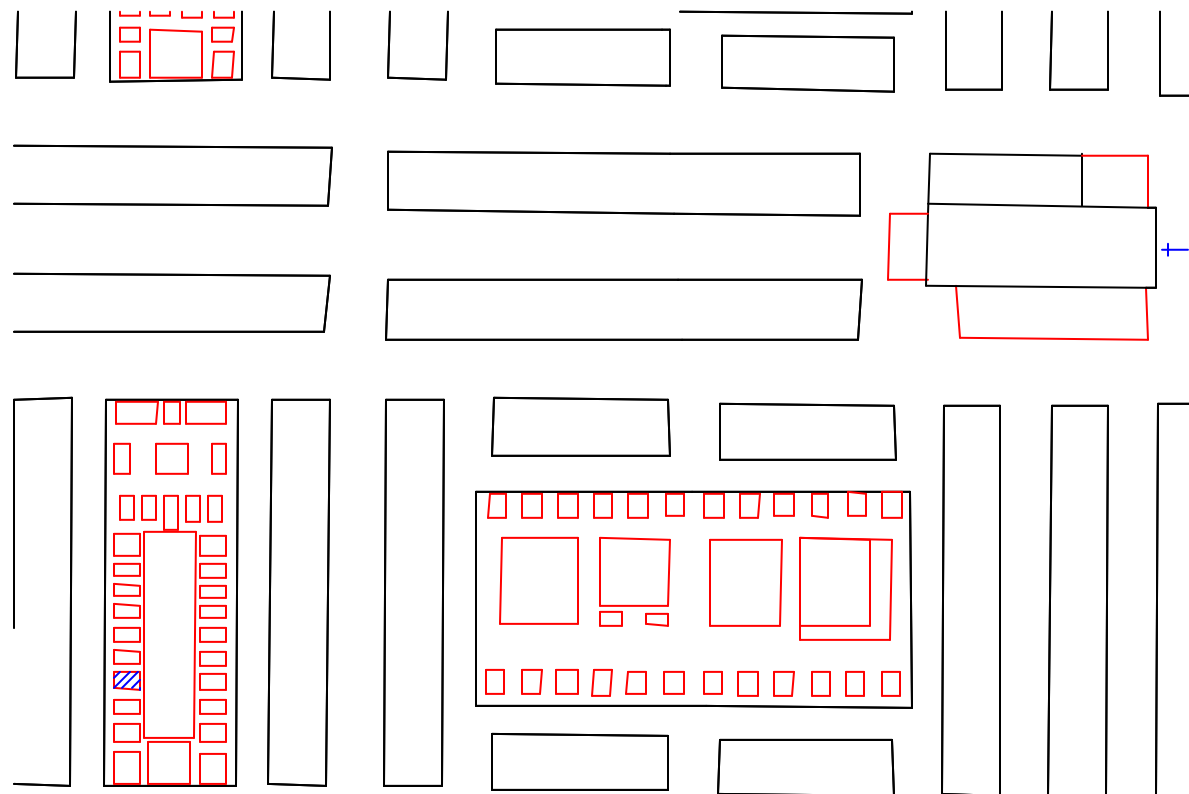
PANTEON de :

VICENTE GOMEZ MONLEON

PANTEON 068

P-069	PROPIEDAD	VALERIANO SANZ MARTINEZ
ARQUITECTO MAESTRO OBRAS		ANTONIO FERRER GOMEZ
ARCHIVO MUNICIPAL COMPRA	ARCHIVO LEGAJO EXPEDIENTE FECHA	ARCHIVO HISTORICO MUNICIPAL 1ª E/II-B 1882-1887 19 7-NOVIEMBRE-1887
ARCHIVO MUNICIPAL PROYECTO	ARCHIVO LEGAJO EXPEDIENTE FECHA	ARCHIVO HISTORICO MUNICIPAL 1ª E/II-B 1882-1887 19 7-NOVIEMBRE-1887
SUPERFICIE	SUELO SUBSUELO	3.84 M <sup>2</sup> -
PRECIO	SUELO	384 Pesetas
	SUBSUELO	-
	PERMUTA	-
PRECIO TOTAL		384 Pesetas
LOCALIZACION	CUADRO	2
	SECCION	2
	D / I	1
	PARCELA ANT. PARCELA MOD.	9 192
CLASIFICACION PROTOTIPICA	FORMAL ESTILO	Reducidas Dimensiones con Cripta, Losa y Estela Tumular -
COMENTARIOS		

FOTOGRAFIA DEL PROYECTO



PLANO DE SITUACION






FOTOGRAFIA ACTUALIDAD

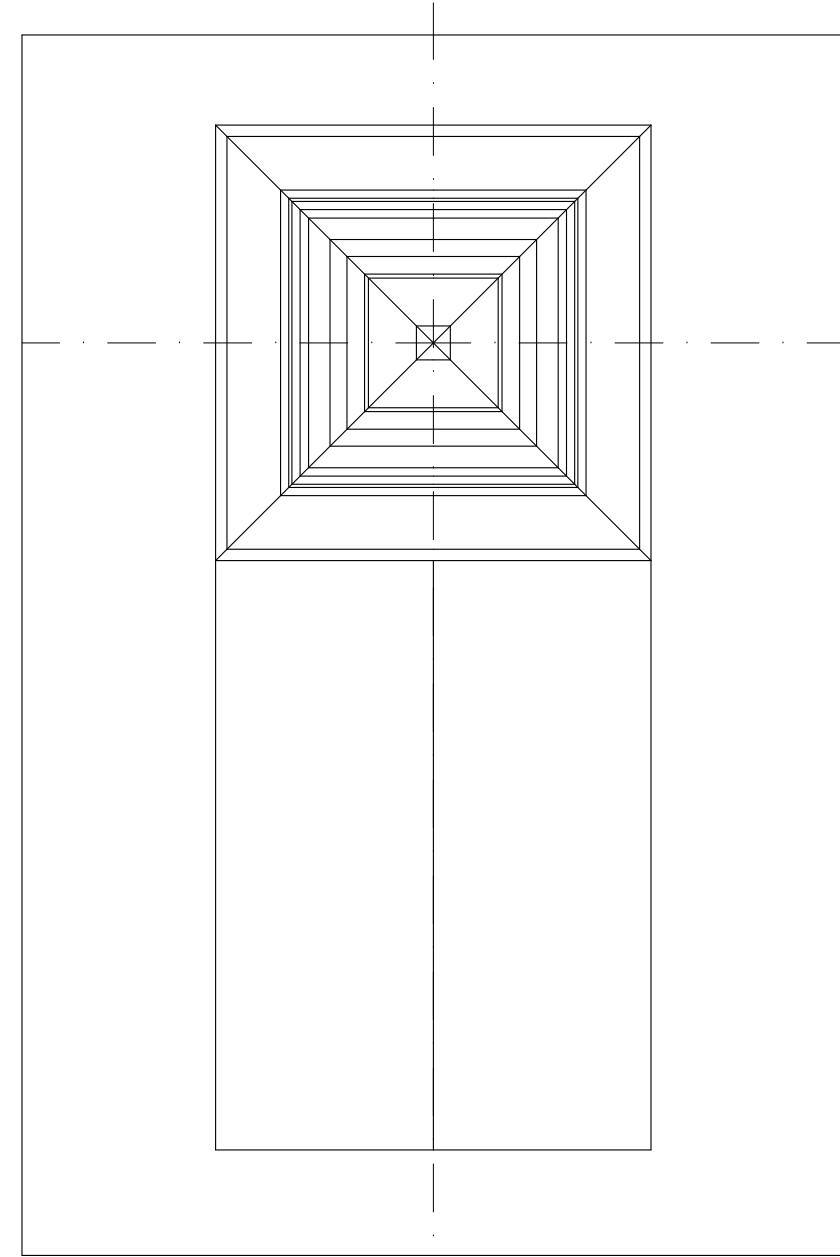


ARQUITECTURA ECLÉCTICO FUNERARIA DE LA CIUDAD DE VALENCIA  
EL CEMENTERIO GENERAL DE VALENCIA

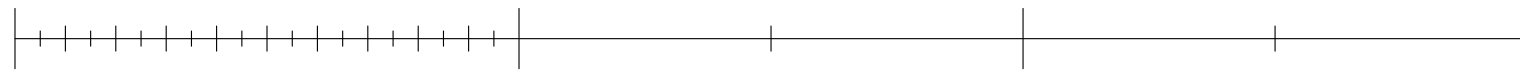
JORGE GIRBÉS PÉREZ



ALZADO



PLANTA



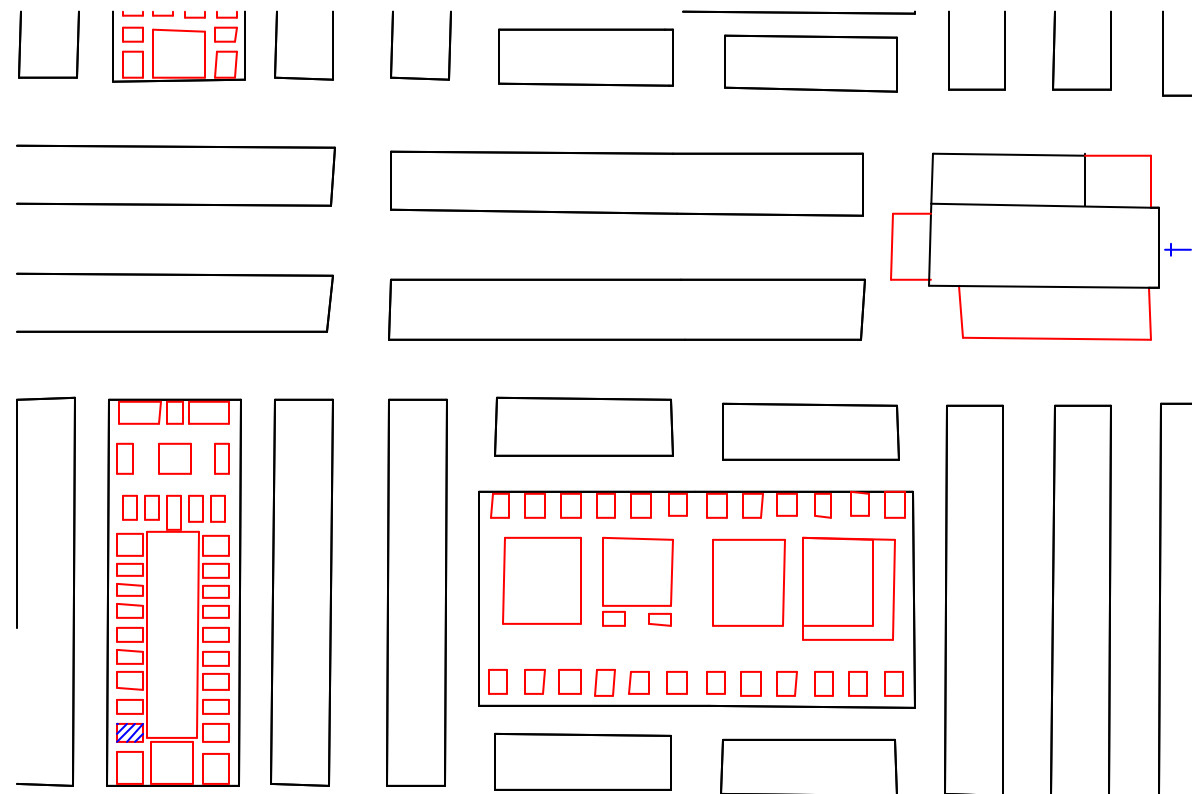

PANTEON 069

VALERIANO SANZ MARTINEZ

PANTEON de :

<b>P-070</b>	<b>PROPIEDAD</b>	<b>MIGUEL PUCHOL LORENTE</b>
<b>ARQUITECTO MAESTRO OBRAS</b>		ANTONIO FERRER GOMEZ
<b>ARCHIVO MUNICIPAL COMPRA</b>	ARCHIVO LEGAJO EXPEDIENTE FECHA	ARCHIVO HISTORICO MUNICIPAL 1ª E/II-B 1882-1887 16 8-NOVIEMBRE-1887
<b>ARCHIVO MUNICIPAL PROYECTO</b>	ARCHIVO LEGAJO EXPEDIENTE FECHA	ARCHIVO HISTORICO MUNICIPAL 1ª E/II-B 1882-1887 19 7-NOVIEMBRE-1887
<b>SUPERFICIE</b>	SUELO SUBSUELO	3.84 M <sup>2</sup> 4.40 M <sup>2</sup>
<b>PRECIO</b>	SUELO SUBSUELO PERMUTA	384 Pesetas 200 Pesetas -
	<b>PRECIO TOTAL</b>	604 Pesetas
<b>LOCALIZACION</b>	CUADRO SECCION D / I	2 2 I
	PARCELA ANT. PARCELA MOD.	5 188
<b>CLASIFICACION PROTOTIPICA</b>	FORMAL ESTILO	Amplias Dimensiones con Cripta Neoclasicismo
<b>COMENTARIOS</b>	Variaciones respecto del Proyecto, en Acceso y remate cubierta, así como en huecos laterales.	

FOTOGRAFIA DEL PROYECTO





PLANO DE SITUACION

FOTOGRAFIA ACTUALIDAD




ARQUITECTURA ECLÉCTICO FUNERARIA DE LA CIUDAD DE VALENCIA  
EL CEMENTERIO GENERAL DE VALENCIA


JORGE GIRBÉS PÉREZ



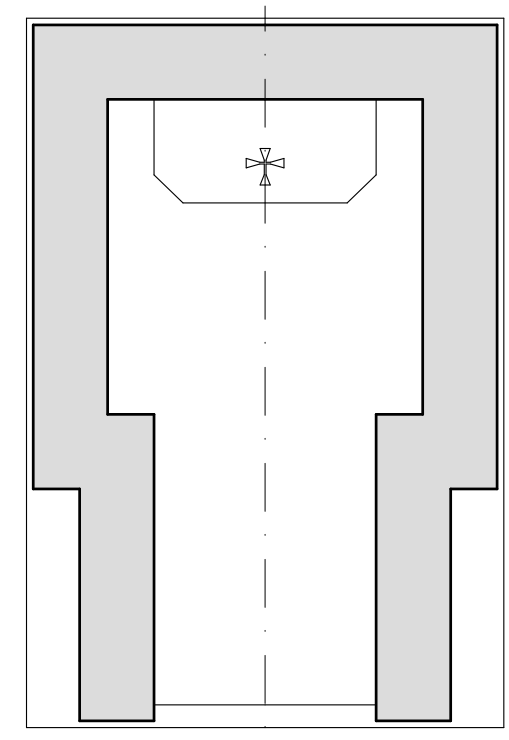
ALZADO



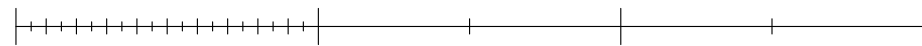
PERFIL



ALZADO POSTERIOR



PLANTA



PANTEON 070

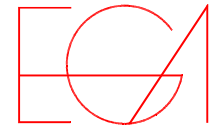
FAMILIA PUCHOL

PANTEON de :



ARQUITECTURA ECLÉCTICO FUNERARIA DE LA CIUDAD DE VALENCIA  
EL CEMENTERIO GENERAL DE VALENCIA

JORGE GIBBÉS PÉREZ



P-037	PROPIEDAD	ENRIQUE CASTELLS Y MIRALLES
ARQUITECTO MAESTRO OBRAS		NO CONSTA ARQUITECTO NI PROYECTO
ARCHIVO MUNICIPAL COMPRA	ARCHIVO LEGAJO EXPEDIENTE FECHA	ARCHIVO HISTORICO MUNICIPAL 1ª E/II-B 1882-1887 1 7-DICIEMBRE-1883
ARCHIVO MUNICIPAL PROYECTO	ARCHIVO LEGAJO EXPEDIENTE FECHA	- - -
SUPERFICIE	SUELO SUBSUELO	3 M <sup>2</sup> -
PRECIO	SUELO SUBSUELO PERMUTA	-
	PRECIO TOTAL	
LOCALIZACION	CUADRO SECCION D / I PARCELA ANT. PARCELA MOD.	
COMENTARIOS	No constan más datos en los Archivos Municipales. Existe Una Carta de Pago de ilegible lectura.	

P-066	PROPIEDAD	LUIS ROSELL MARTINEZ
ARQUITECTO MAESTRO OBRAS		CONSTRUIDO, NO CONSTA ARQUITECTO NI PROYECTO
ARCHIVO MUNICIPAL COMPRA	ARCHIVO LEGAJO EXPEDIENTE FECHA	ARCHIVO HISTORICO MUNICIPAL 1ª E/II-B 1882-1887 8 14- JUNIO-1887
ARCHIVO MUNICIPAL PROYECTO	ARCHIVO LEGAJO EXPEDIENTE FECHA	- - -
SUPERFICIE	SUELO SUBSUELO	3 M <sup>2</sup> -
PRECIO	SUELO SUBSUELO PERMUTA	300 Pesetas -
	PRECIO TOTAL	300 Pesetas
LOCALIZACION	CUADRO SECCION D / I PARCELA ANT. PARCELA MOD.	2 2 1 14 198
COMENTARIOS	Se observa la huella de una posible Estela Tumular, pero el estado de abandono y la falta de Expediente Municipal impiden el dar mayor información. Imagen inferior.	

P-067	PROPIEDAD	LORENZO BLANCH ESCRIVA
ARQUITECTO MAESTRO OBRAS		NO CONSTA ARQUITECTO NI PROYECTO
ARCHIVO MUNICIPAL COMPRA	ARCHIVO LEGAJO EXPEDIENTE FECHA	ARCHIVO HISTORICO MUNICIPAL 1ª E/II-B 1882-1887 14 29-OCTUBRE-1885
ARCHIVO MUNICIPAL PROYECTO	ARCHIVO LEGAJO EXPEDIENTE FECHA	- - -
SUPERFICIE	SUELO SUBSUELO	8.20 M <sup>2</sup> -
PRECIO	SUELO SUBSUELO PERMUTA	820 Pesetas -
	PRECIO TOTAL	820 Pesetas
LOCALIZACION	CUADRO SECCION D / I PARCELA ANT. PARCELA MOD.	2 2 1 3 187
COMENTARIOS	Anula la compra de la Parcela. Posteriormente en fecha 4 de Julio de 1890, compra la misma parcela, pero con 0.04 M <sup>2</sup> menos de terreno de suelo y compra 2.72 M <sup>2</sup> de subsuelo. (P-106)	



P-066

LUIS ROSELL MARTINEZ

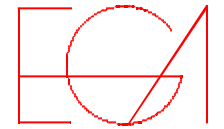
- EN EL AÑO 1894, SE APRUEBA EN JUNTA DEL PLENO MUNICIPAL UN CANON DE 100 PESETAS POR METRO CUADRADO DE SUELO Y DE 50 PESETAS POR METRO DE SUBSUELO.

- SE DETERMINA UN PLAZO DE DOS AÑOS PARA CONSTRUIR EL PANTEON O UNA SOLICITUD DE PRORROGA DE SEIS MESES PARA INICIO DE LAS OBRAS, SI NO SE CONSTRUYE EL TERRENO REVIERTE A PROPIEDAD MUNICIPAL.

- SE PRODUCEN HECHOS DE SOLICITUDES DE CAMBIOS DE PARCELA PARA RETRASAR EL INICIO DE OBRAS, DADOS LOS RETRASOS EN LA COMUNICACIÓN DE ACEPTACION DE CAMBIOS DE PARCELA POR PARTE MUNICIPAL (SE TIENE QUE COMPROBAR PRECIO PAGADO, SUPERFICIES Y PRECIO ACTUAL).



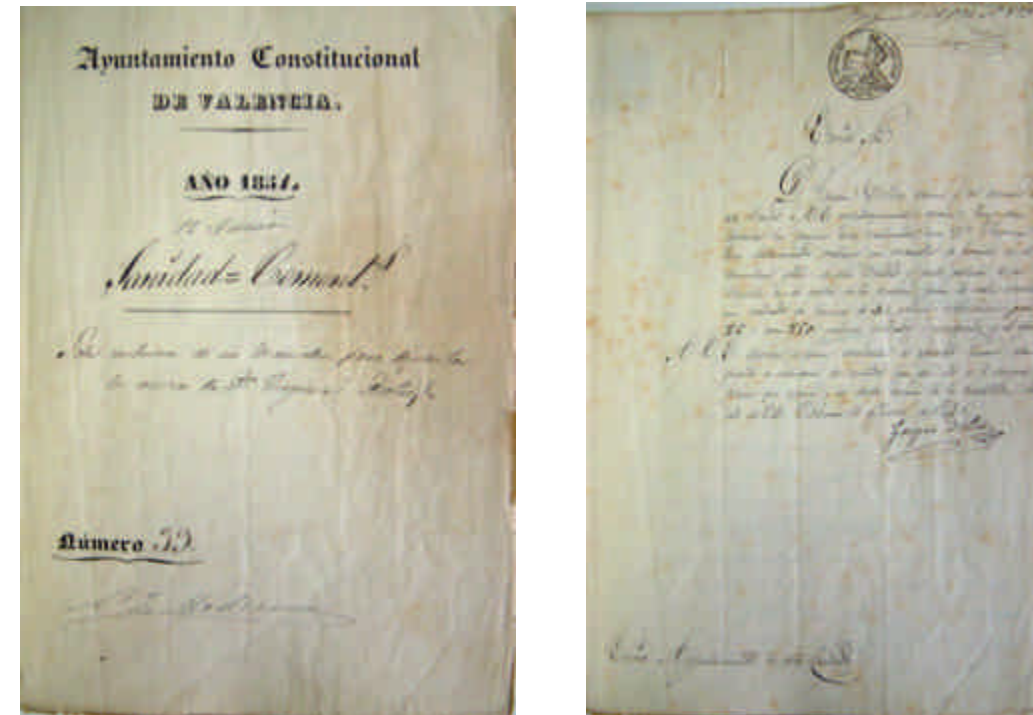
ARQUITECTURA ECLÉCTICO FUNERARIA DE LA CIUDAD DE VALENCIA  
EL CEMENTERIO GENERAL DE VALENCIA



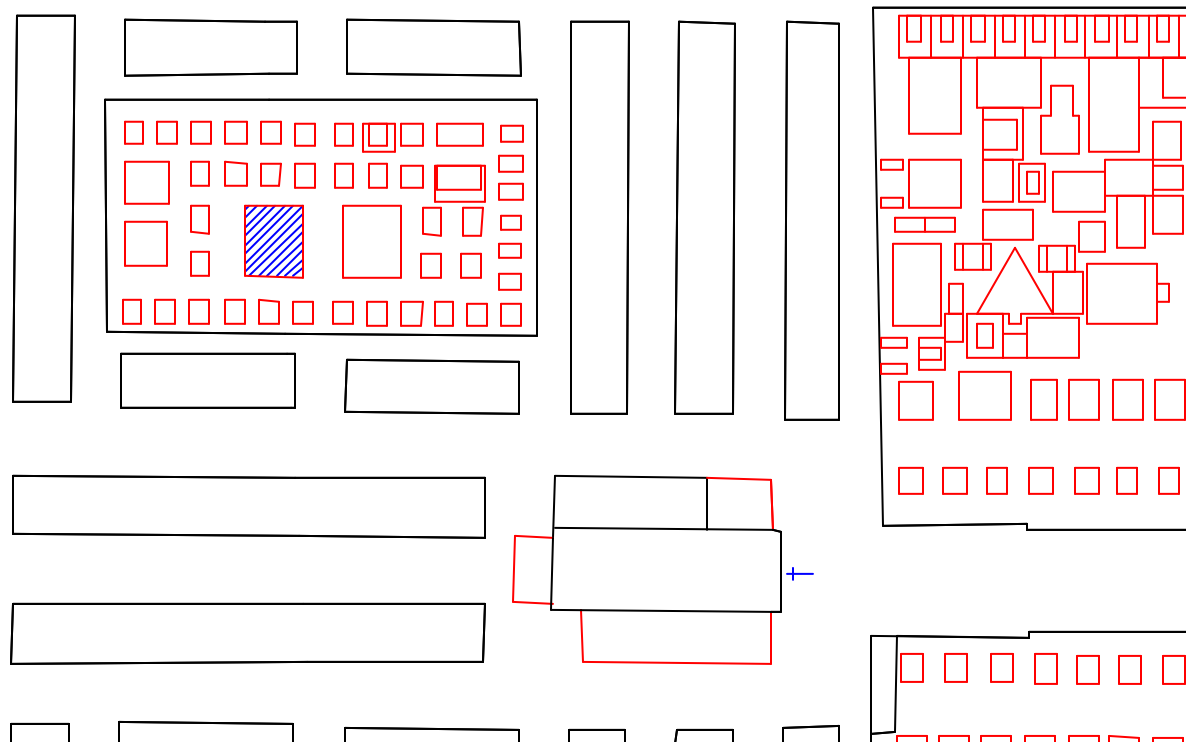
JORGE GORBÉS PÉREZ

P-001	PROPIEDAD	VIRGINIA DOTRES GUIX	
ARQUITECTO MAESTRO OBRAS		NO CONSTA ARQUITECTO NI PROYECTO	
ARCHIVO MUNICIPAL COMPRA	ARCHIVO LEGAJO EXPEDIENTE FECHA	ARCHIVO HISTORICO MUNICIPAL 1ª E/II-B 1.849-1.881 39 11-JUNIO-1851	
ARCHIVO MUNICIPAL PROYECTO	ARCHIVO LEGAJO EXPEDIENTE FECHA	- - -	
SUPERFICIE	SUELO	816 PL <sup>2</sup>	
	SUBSUELO	816 PL <sup>2</sup>	
PRECIO	SUELO	-	
	SUBSUELO	-	
	PERMUTA	-	
PRECIO TOTAL		-	
LOCALIZACION	CUADRO	1	
	SECCION	2	
	D/I	D	
	PARCELA ANT.	-	
	PARCELA MOD.	154	
CLASIFICACION PROTOTIPICA	FORMAL ESTILO	Capilla Inferior con Cripta Ecléctico Griego	
COMENTARIOS	Diseñado y fabricado en Italia, en marmol blanco de Carrara, y transportado a piezas, a Valencia. El diseño pertenece al escultor italiano Vivelli B. Santo Verini. Estado lamentable de conservación, ya que no existe heredero alguno de la familia Dotres. Se menciona en escritos de la época, la posibilidad que en la Urna estén los restos de Virginia Dotres.		

FOTOGRAFIA DEL PROYECTO



FOTOGRAFIA ACTUALIDAD




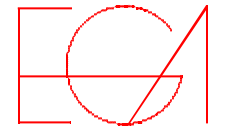
PLANO DE SITUACION

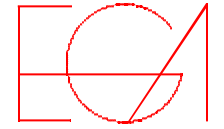




ARQUITECTURA ECLÉCTICO FUNERARIA DE LA CIUDAD DE VALENCIA  
EL CEMENTERIO GENERAL DE VALENCIA

JORGE GIRBÉS PÉREZ






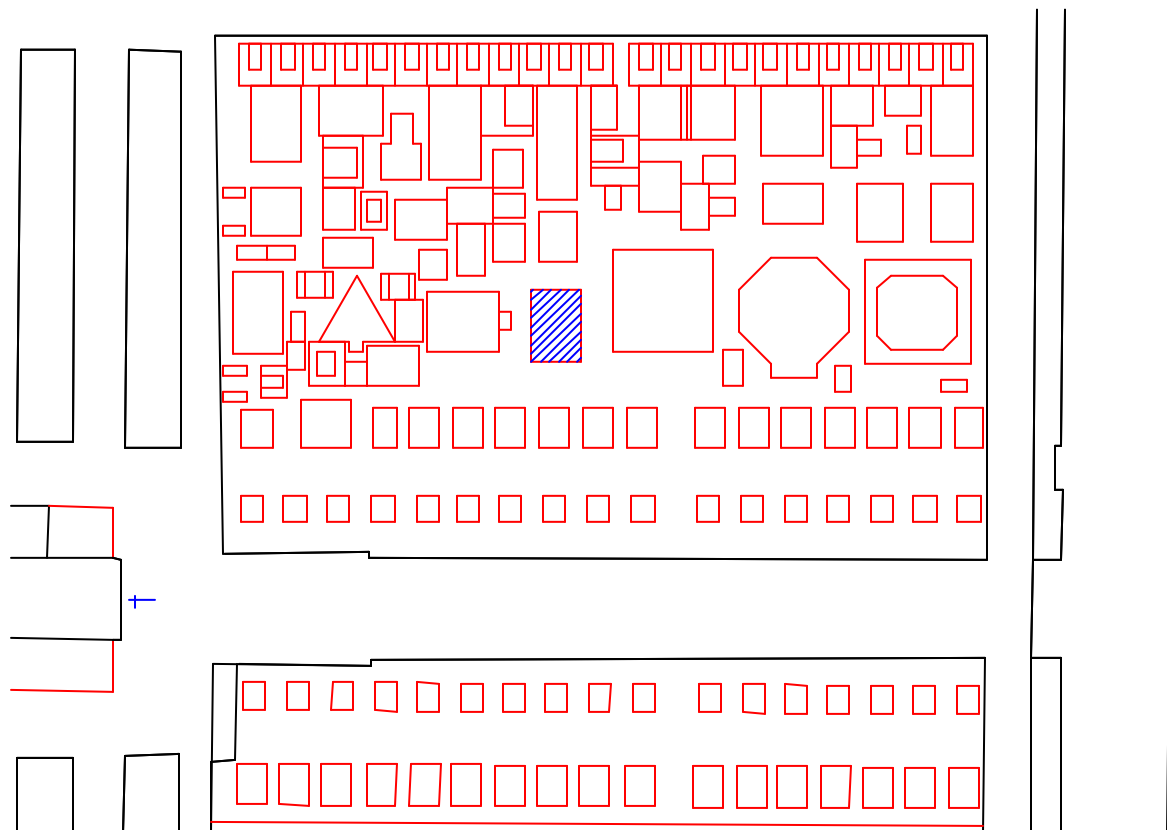
JORGE GIRBÉS PÉREZ

P-002	PROPIEDAD	JUAN BAUTISTA ROMERO CORCHES
ARQUITECTO MAESTRO OBRAS		NO CONSTA ARQUITECTO NI PROYECTO
ARCHIVO MUNICIPAL COMPRA	ARCHIVO LEGAJO EXPEDIENTE FECHA	ARCHIVO HISTORICO MUNICIPAL LIBRO DE ACTAS MUNICIPALES 5 Y 11 MAYO DE 1846
ARCHIVO MUNICIPAL PROYECTO	ARCHIVO LEGAJO EXPEDIENTE FECHA	- - -
SUPERFICIE	SUELO SUBSUELO	- -
PRECIO	SUELO SUBSUELO PERMUTA	- - -
	PRECIO TOTAL	CARTA DE PAGO FECHADA EN 1872
LOCALIZACION	CUADRO	-
	SECCION	1
	D/I	D
	PARCELA ANT. PARCELA MOD.	- 100
CLASIFICACION PROTOTIPICA	FORMAL ESTILO	Amplias Dimensiones, ¿Urna? Eclecticismo Egipcio
COMENTARIOS	No apreciable su estado de conservación, dada la imposibilidad de aproximación al monumento, por la abundante vegetación del entorno, que imposibilita el poder definir el Estilo Formal, parece que es del tipo de Urna.	

FOTOGRAFIA DEL PROYECTO



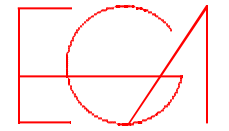
FOTOGRAFIA ACTUALIDAD



PLANO DE SITUACION



ARQUITECTURA ECLÉCTICO FUNERARIA DE LA CIUDAD DE VALENCIA  
EL CEMENTERIO GENERAL DE VALENCIA

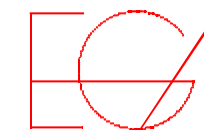


JORGE GIRBÉS PÉREZ





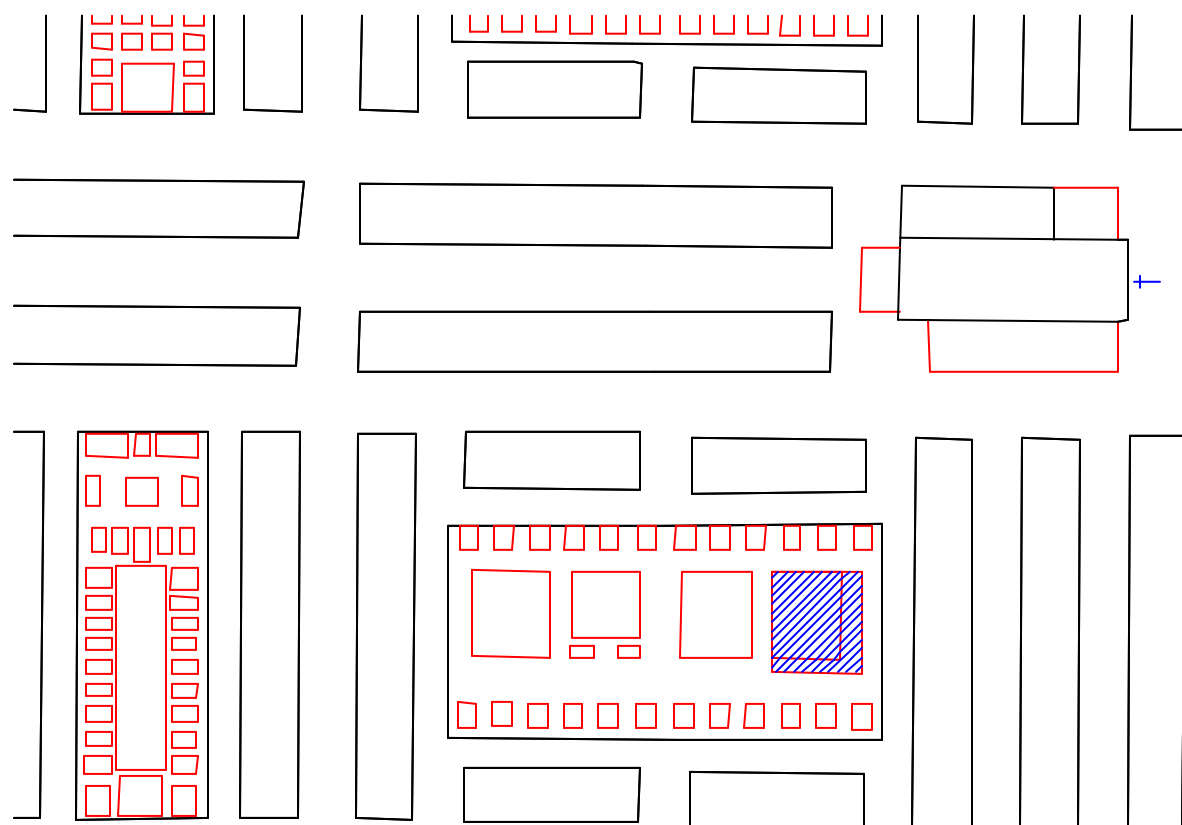

ARQUITECTURA ECLÉCTICO FUNERARIA DE LA CIUDAD DE VALENCIA  
EL CEMENTERIO GENERAL DE VALENCIA



JORGE GORBÉS PÉREZ

P-003A	PROPIEDAD	INSTITUTO MEDICO VALENCIANO (A)
<b>ARQUITECTO MAESTRO OBRAS</b>		JOSE ZACARIAS CAMAÑA LAYMON
<b>ARCHIVO MUNICIPAL COMPRA</b>	ARCHIVO LEGAJO EXPEDIENTE FECHA	ARCHIVO HISTORICO MUNICIPAL 1ª E/II-B 1.849-1.881 13 16 FEBRERO 1853
<b>ARCHIVO MUNICIPAL PROYECTO</b>	ARCHIVO LEGAJO EXPEDIENTE FECHA	ARCHIVO HISTORICO MUNICIPAL 1ª E/II-B 1.849-1.881 13 16 FEBRERO 1853
<b>SUPERFICIE</b>	SUELO SUBSUELO	1000 PL <sup>2</sup> (50 M <sup>2</sup> ) 1000 PL <sup>2</sup> (50 M <sup>2</sup> )
<b>PRECIO</b>	SUELO	4.800 Rs. Vs.
	SUBSUELO PERMUTA	- -
	PRECIO TOTAL	4.800 Rs. Vs.
<b>LOCALIZACION</b>	CUADRO	1
	SECCION	2
	D/I	I
	PARCELA ANT.	116
	PARCELA MOD.	126
<b>CLASIFICACION PROTOTIPICA</b>	FORMAL ESTILO	Amplias Dimensiones con Cripta ¿?
<b>COMENTARIOS</b>	No llegó nunca a construirse. Inicialmente se situa en la Parcela indicada, pero se produce un cambio de Parcela con la Familia Trenor y se sitúan junto a la Iglesia. Don Daniel Benito Goerlich, lo clasifica de Eclecticismo Egipcio.	

FOTOGRAFIA DEL PROYECTO

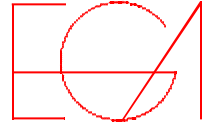


PLANO DE SITUACION

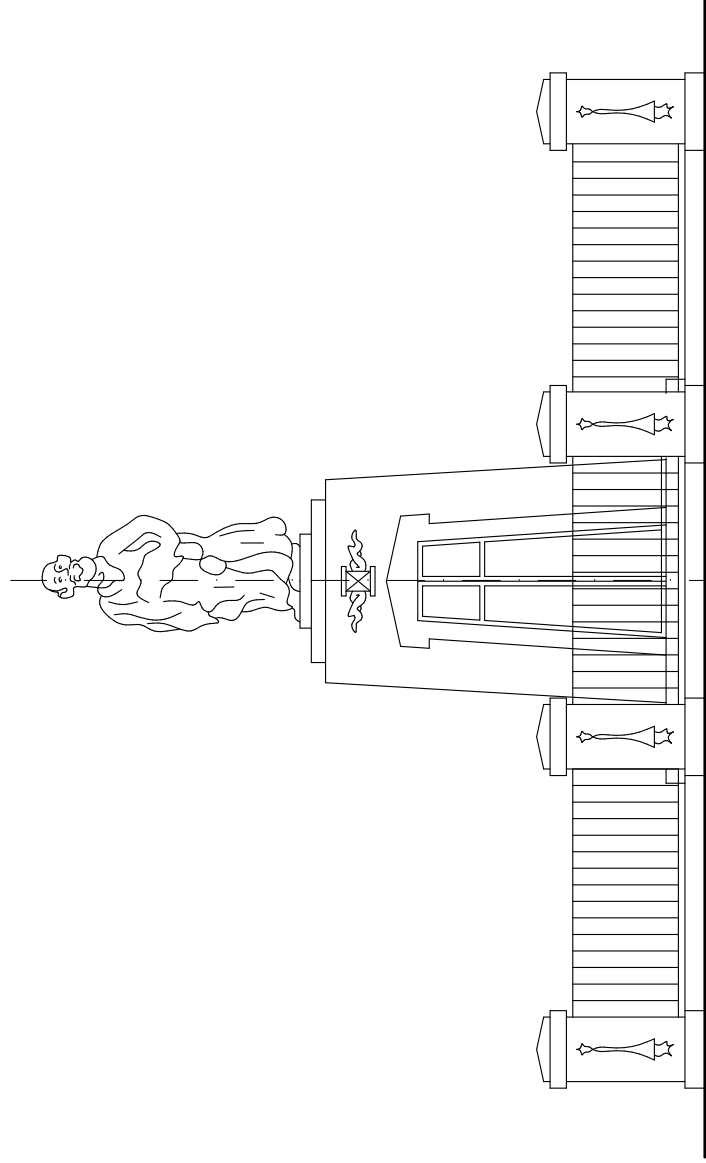


ARQUITECTURA ECLÉCTICO FUNERARIA DE LA CIUDAD DE VALENCIA  
EL CEMENTERIO GENERAL DE VALENCIA

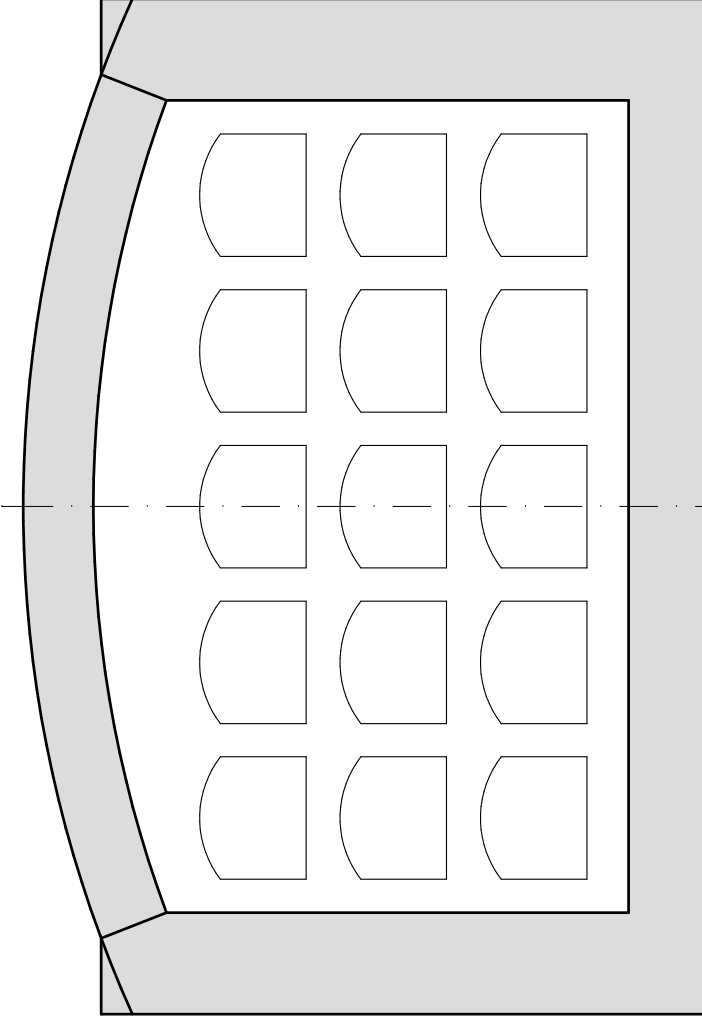
JORGE GIRBÉS PÉREZ



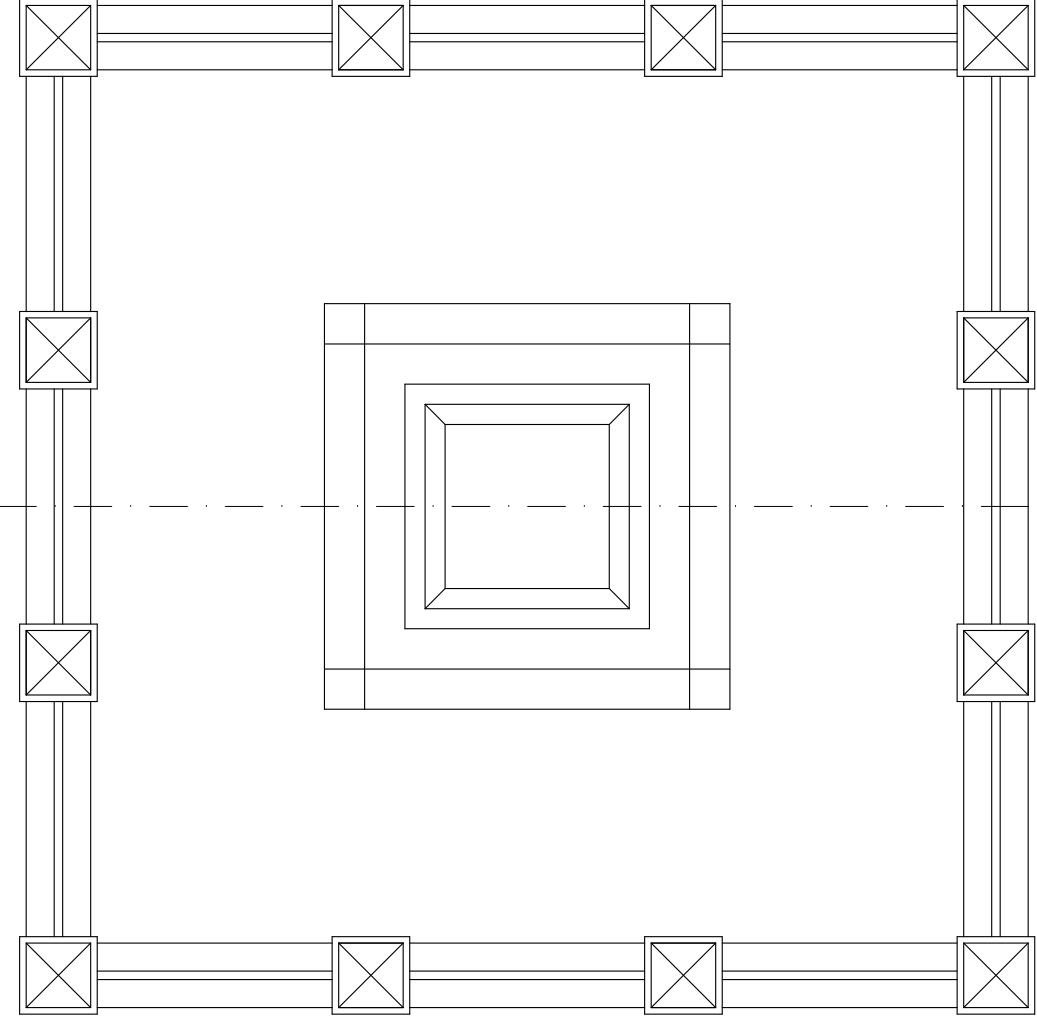
ALZADO



SECCION



PLANTA



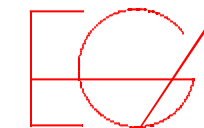
PANTEON 003 A

INSTITUTO MEDICO VALENCIANO

PANTEON de :



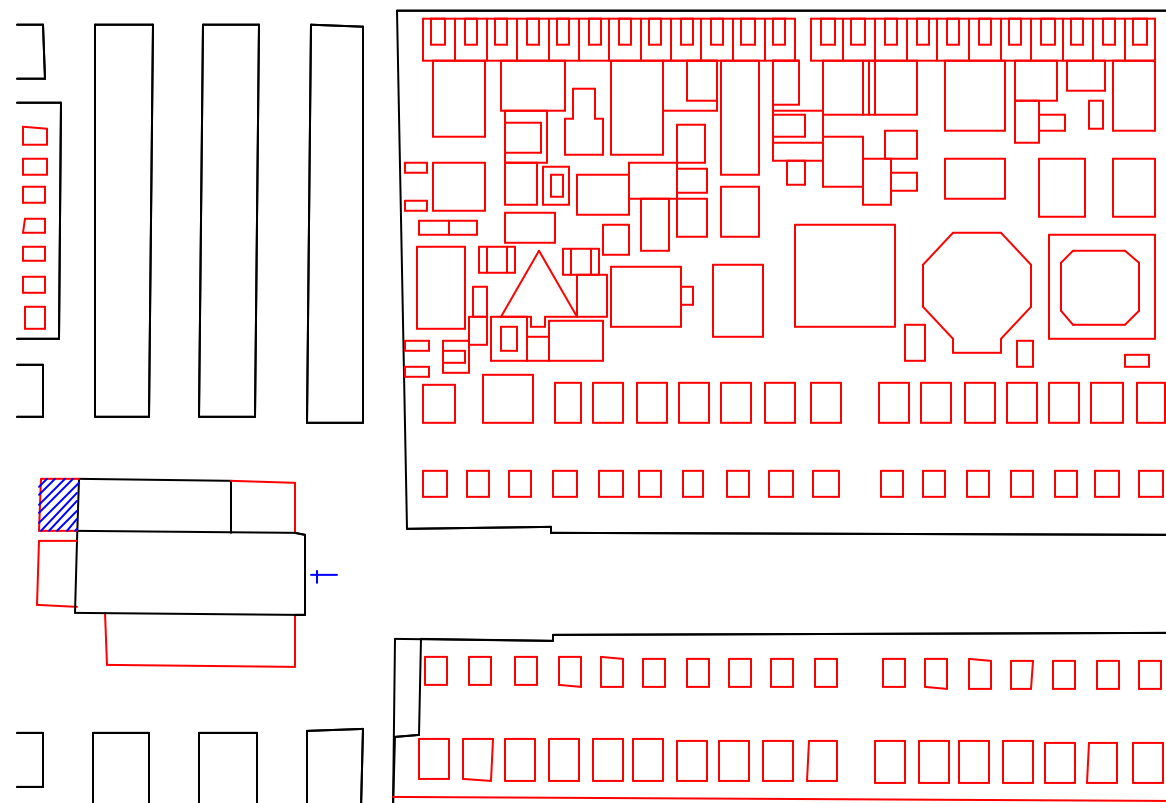

ARQUITECTURA ECLÉCTICO FUNERARIA DE LA CIUDAD DE VALENCIA  
EL CEMENTERIO GENERAL DE VALENCIA



JORGE GORBÉS PÉREZ

P-003B	PROPIEDAD	INSTITUTO MEDICO VALENCIANO (B)
ARQUITECTO MAESTRO OBRAS		JOAQUIN MARIA BELDA IBAÑEZ
ARCHIVO MUNICIPAL COMPRA	ARCHIVO LEGAJO EXPEDIENTE FECHA	ARCHIVO HISTORICO MUNICIPAL 1ª E/II-B 1.849-1.881 3 JULIO 1861 52
ARCHIVO MUNICIPAL PROYECTO	ARCHIVO LEGAJO EXPEDIENTE FECHA	ARCHIVO HISTORICO MUNICIPAL 1ª E/II-B 1.849-1.881 3 JULIO 1861 52
SUPERFICIE	SUELO SUBSUELO	247 PL <sup>2</sup> (12.35 M <sup>2</sup> ) -
PRECIO	SUELO SUBSUELO PERMUTA	2.470 Rs. Vs.
	PRECIO TOTAL	2.470 Rs. Vs.
LOCALIZACION	CUADRO SECCION D/I PARCELA ANT. PARCELA MOD.	DIAGONAL DERECHA TESTERO IGLESIA ACTUALES ASEOS  Permuta de terreno con la familia Trenor
CLASIFICACION PROTOTIPICA	FORMAL ESTILO	Grandes dimensiones sin Cripta. Eclecticismo Goticista
COMENTARIOS	No existe, se procedió a su demolición por el precario estado de la obra. Existen dos Proyectos anteriores (Fichas anterior y siguiente), que no se llegaron a construir. Consta en los Archivos Municipales, escritos del Instituto Médico, solicitando otros terrenos para la construcción de un nuevo Panteón y del posterior traslado de los restos, al nuevo, con la correspondiente negativa Municipal y exigiendo su restauración ó demolición.	

FOTOGRAFIA DEL PROYECTO

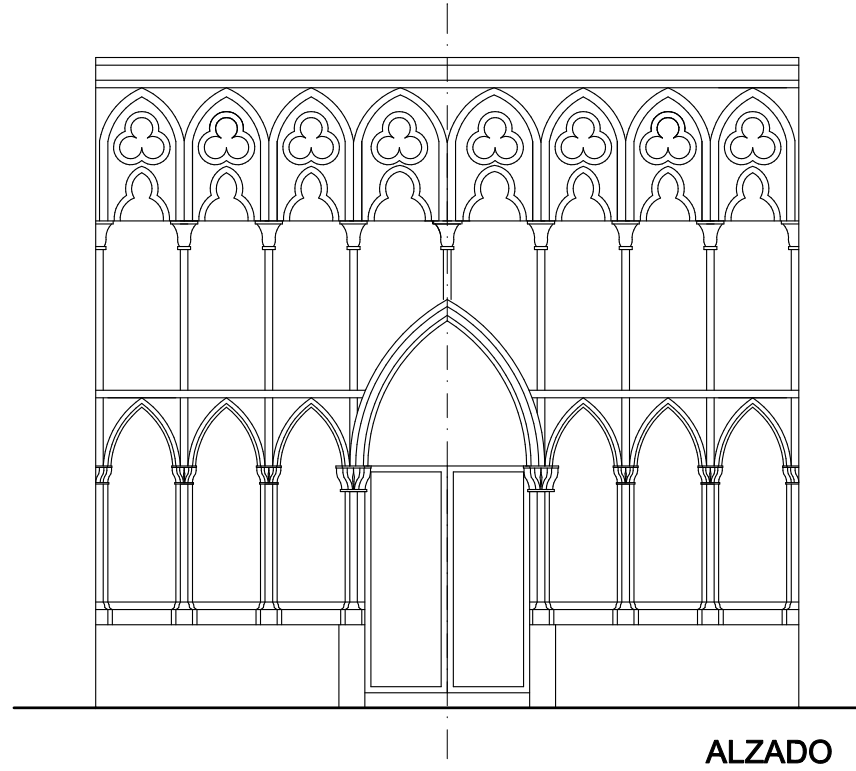
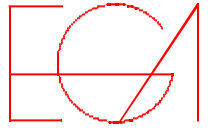


PLANO DE SITUACION

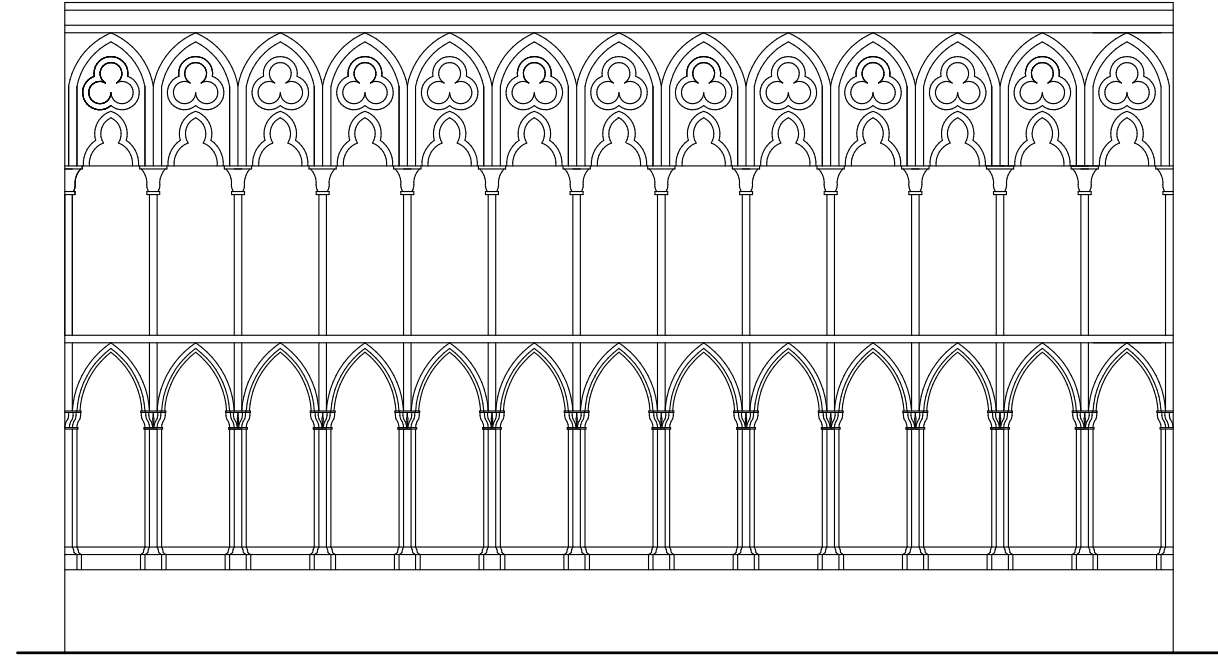


ARQUITECTURA ECLÉCTICO FUNERARIA DE LA CIUDAD DE VALENCIA  
EL CEMENTERIO GENERAL DE VALENCIA

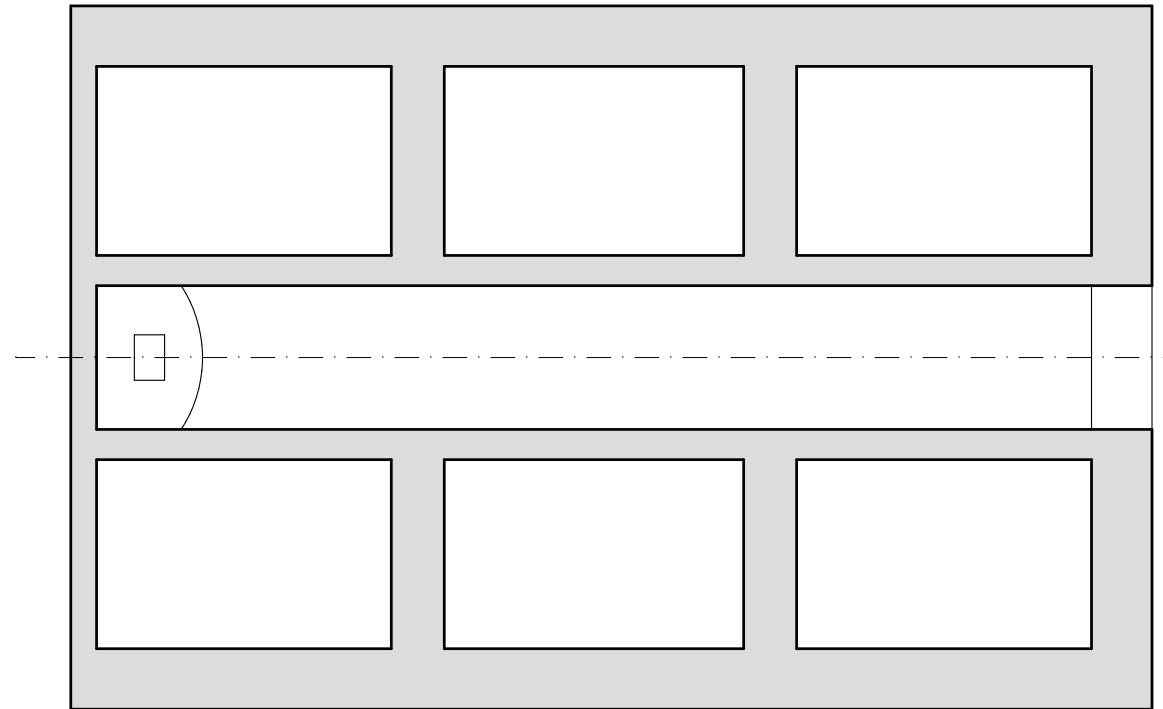
JORGE GIRBÉS PÉREZ



ALZADO



ALZADO LATERAL



PLANTA

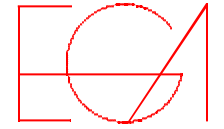
PANTEON 003 B

INSTITUTO MEDICO VALENCIANO

PANTEON de :



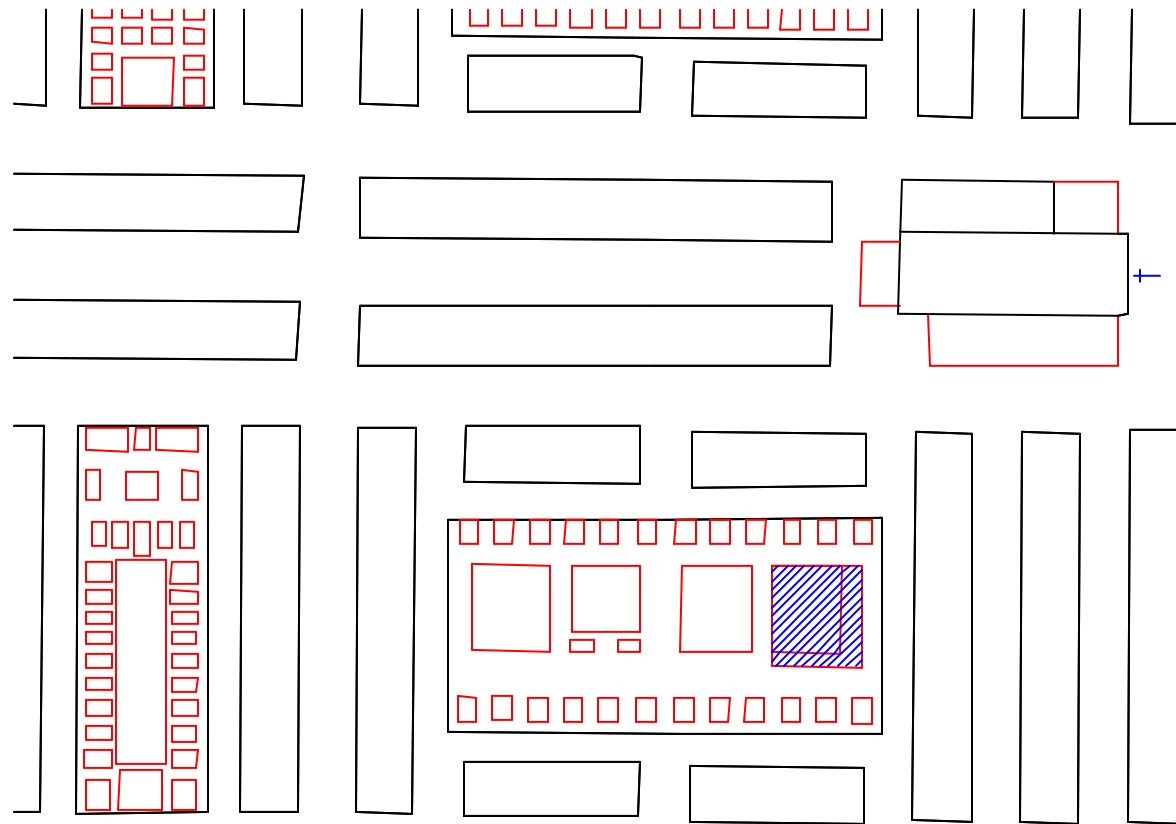

ARQUITECTURA ECLÉCTICO FUNERARIA DE LA CIUDAD DE VALENCIA  
EL CEMENTERIO GENERAL DE VALENCIA




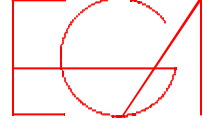
JORGE GIRBÉS PÉREZ

P-003C	PROPIEDAD	INSTITUTO MEDICO VALENCIANO (C)
<b>ARQUITECTO MAESTRO OBRAS</b>		JOSE ZACARIAS CAMAÑA LAYMON
<b>ARCHIVO MUNICIPAL COMPRA</b>	ARCHIVO LEGAJO EXPEDIENTE FECHA	- - - -
<b>ARCHIVO MUNICIPAL PROYECTO</b>	ARCHIVO LEGAJO EXPEDIENTE FECHA	ARCHIVO HISTORICO MUNICIPAL POLICIA URBANA const. 90BIS 250 2-JULIO-1860
<b>SUPERFICIE</b>	SUELO SUBSUELO	- -
<b>PRECIO</b>	SUELO SUBSUELO PERMUTA	- - -
	PRECIO TOTAL	-
<b>LOCALIZACION</b>	CUADRO SECCION D/I PARCELA ANT. PARCELA MOD.	- - - - -
<b>CLASIFICACION PROTOTIPICA</b>	FORMAL ESTILO	Amplias Dimensiones con Cripta Neoclasicismo
<b>COMENTARIOS</b>	No llegó nunca a construirse.	

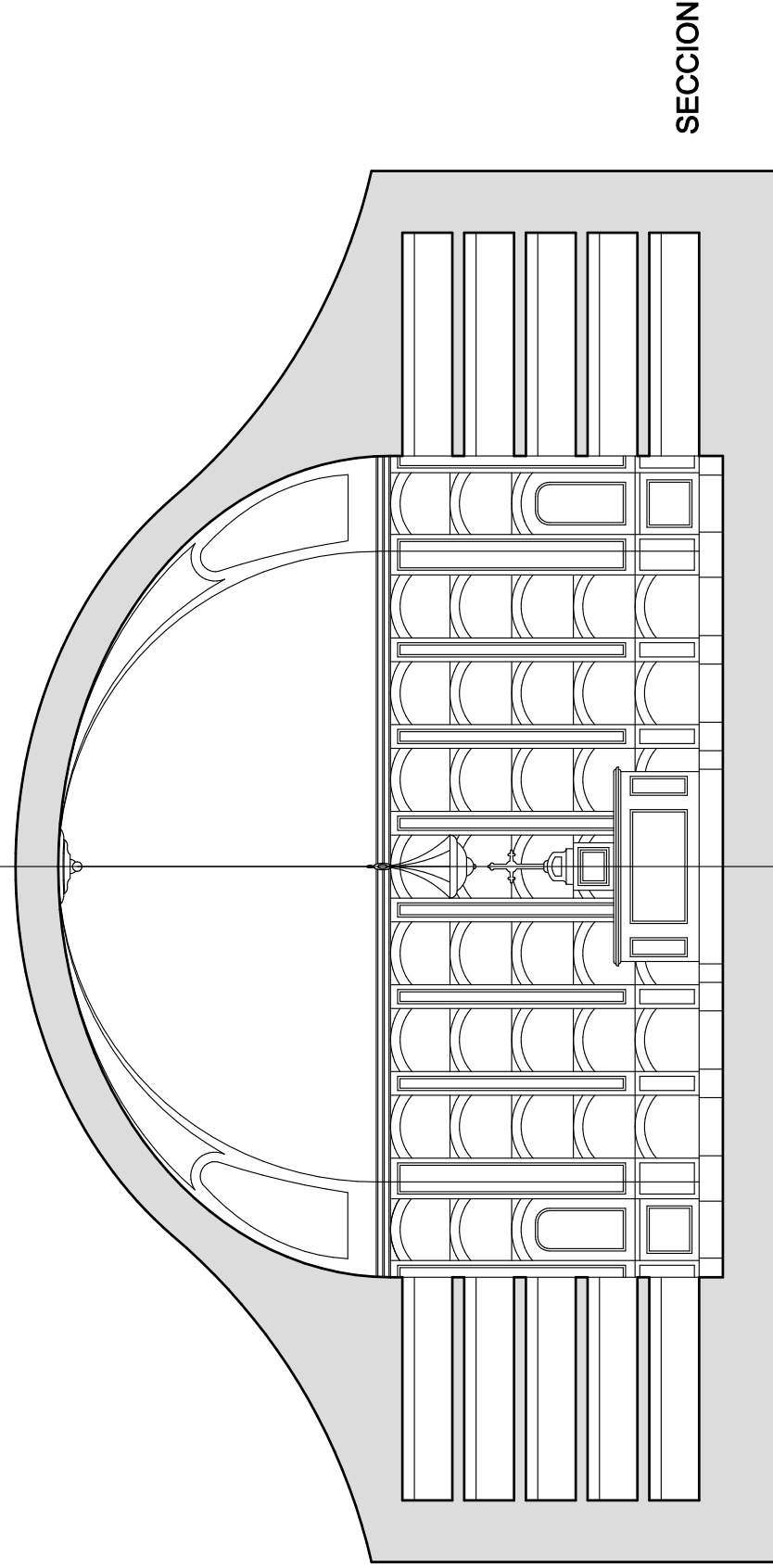
FOTOGRAFIA DEL PROYECTO



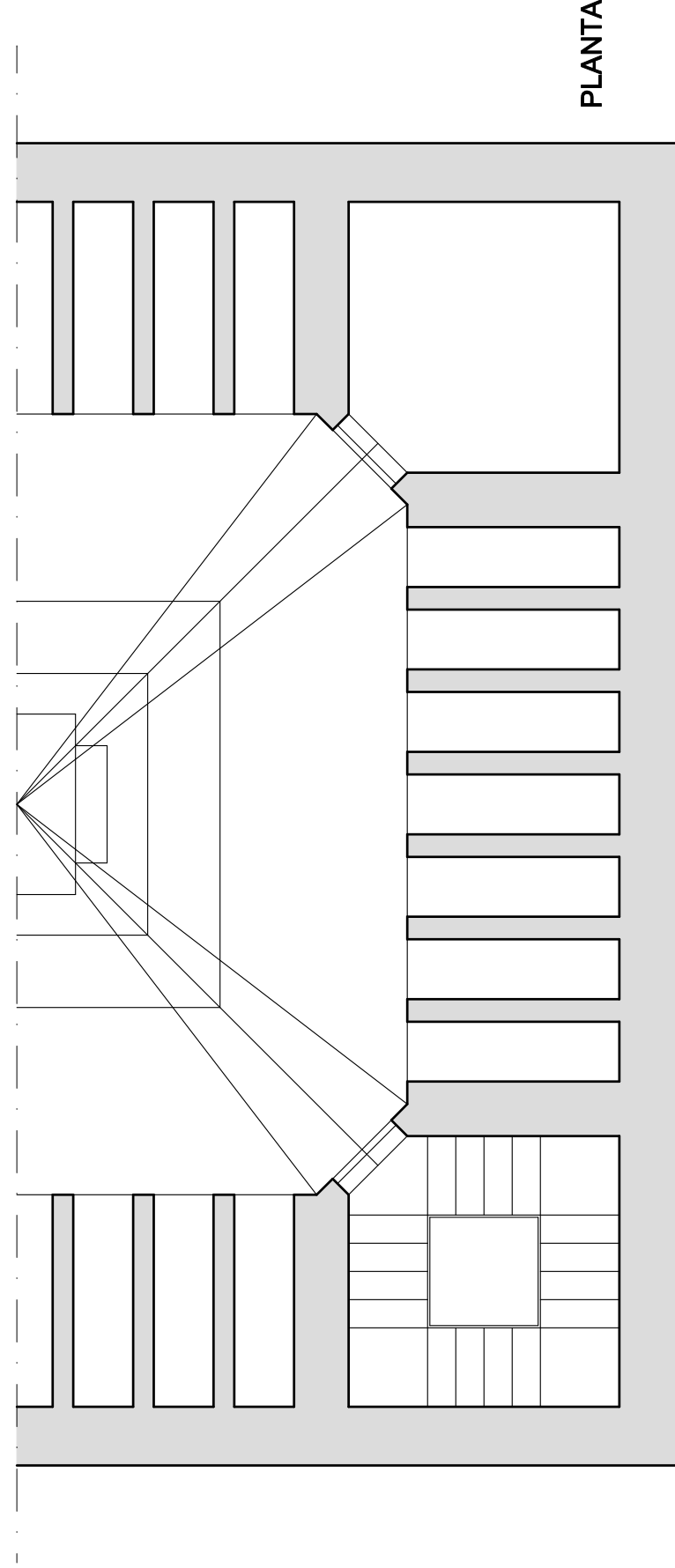




ALZADO



SECCION



PLANTA

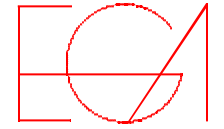
PANTEON de :

INSTITUTO MEDICO VALENCIANO

PANTEON 003 C



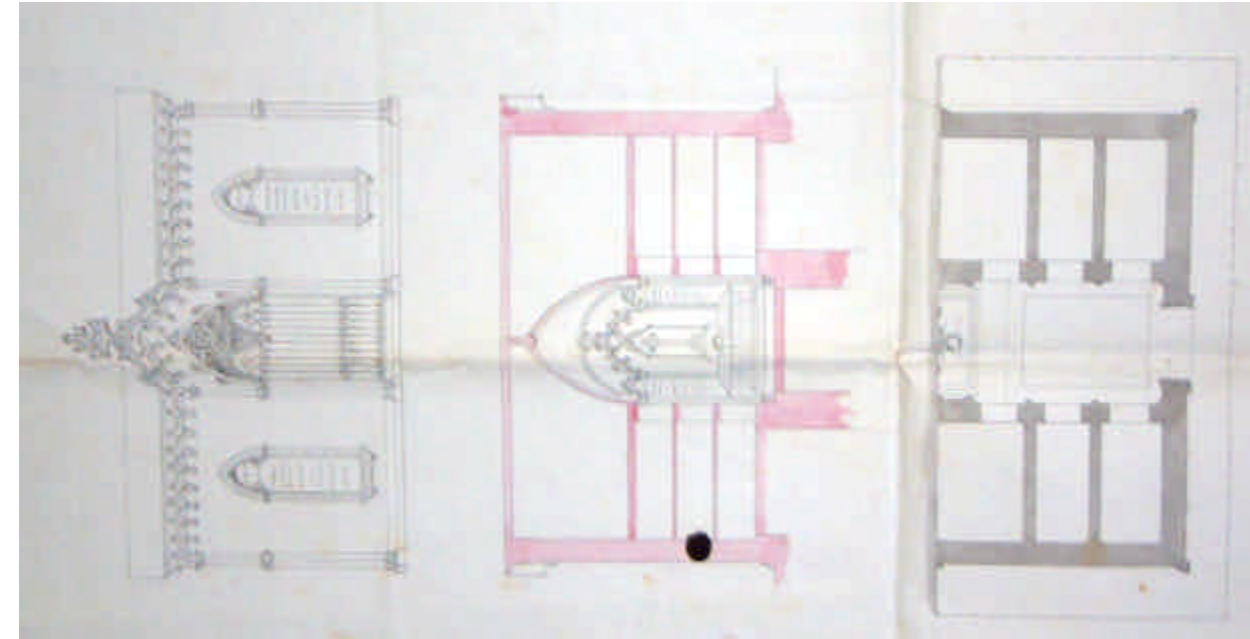
ARQUITECTURA ECLÉCTICO FUNERARIA DE LA CIUDAD DE VALENCIA  
EL CEMENTERIO GENERAL DE VALENCIA



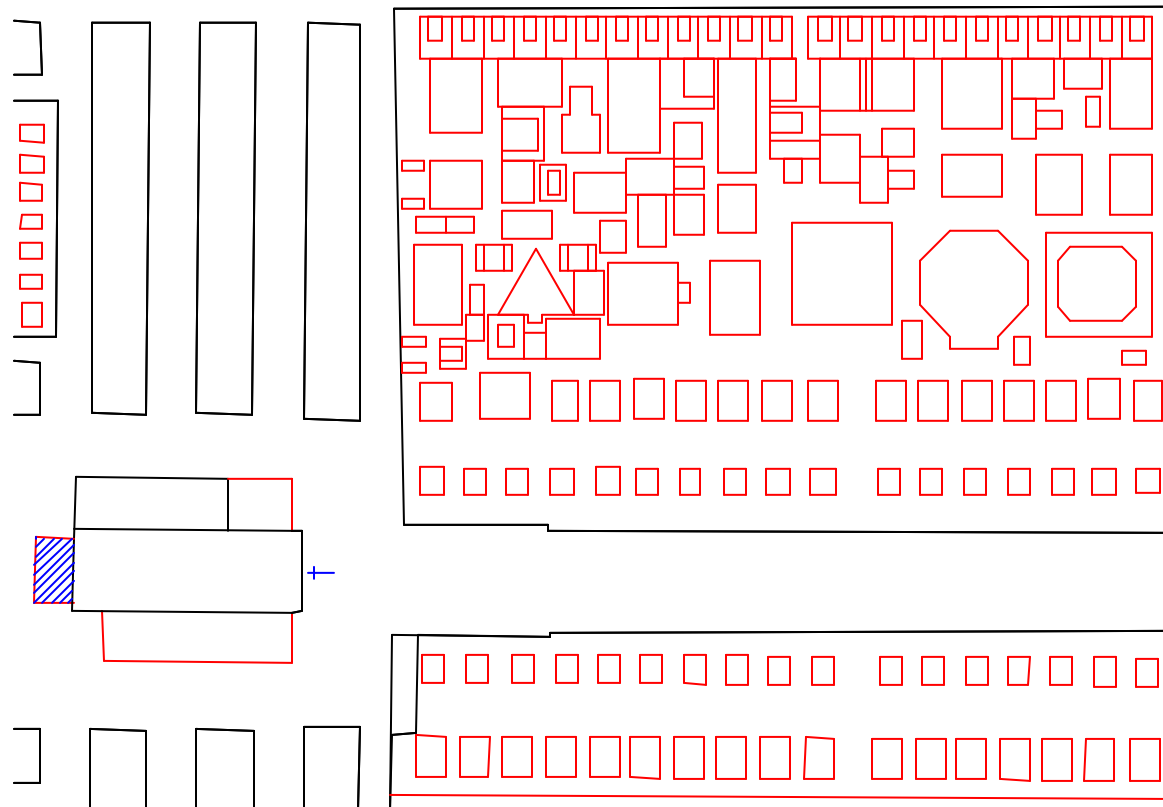
JORGE GIRBÉS PÉREZ

P-004	PROPIEDAD	FRANCISCO DE LLANO VAGUE Y JUAN B. WHITE
ARQUITECTO MAESTRO OBRAS		SEBASTIAN MOLEON ESTELLES
ARCHIVO MUNICIPAL COMPRA	ARCHIVO LEGAJO EXPEDIENTE FECHA	ARCHIVO HISTORICO MUNICIPAL 1ª E/II-B 1.849-1.881 47 15-SEPTIEMBRE-1.858
ARCHIVO MUNICIPAL PROYECTO	ARCHIVO LEGAJO EXPEDIENTE FECHA	ARCHIVO HISTORICO MUNICIPAL 1ª E/II-B 1.849-1.881 47 15-SEPTIEMBRE-1.858
SUPERFICIE	SUELO SUBSUELO	540 PL <sup>2</sup> (27 M <sup>2</sup> ) -
PRECIO	SUELO SUBSUELO PERMUTA	5.420 Rs. Vs. - -
	PRECIO TOTAL	5.420 Rs. Vs.
LOCALIZACION	CUADRO SECCION D/I PARCELA ANT. PARCELA MOD.	TESTERO CAPILLA - - -
CLASIFICACION PROTOTIPICA	FORMAL ESTILO	Amplias Dimensiones sin Cripta Ecléctico Goticista
COMENTARIOS	Modificación de la cubierta de proyecto original a dos aguas, respecto de la realidad, dos aguas en dirección opuesta. Incorporación de un cuarto nivel de Nichos en altura y otro cuarto en planta.	

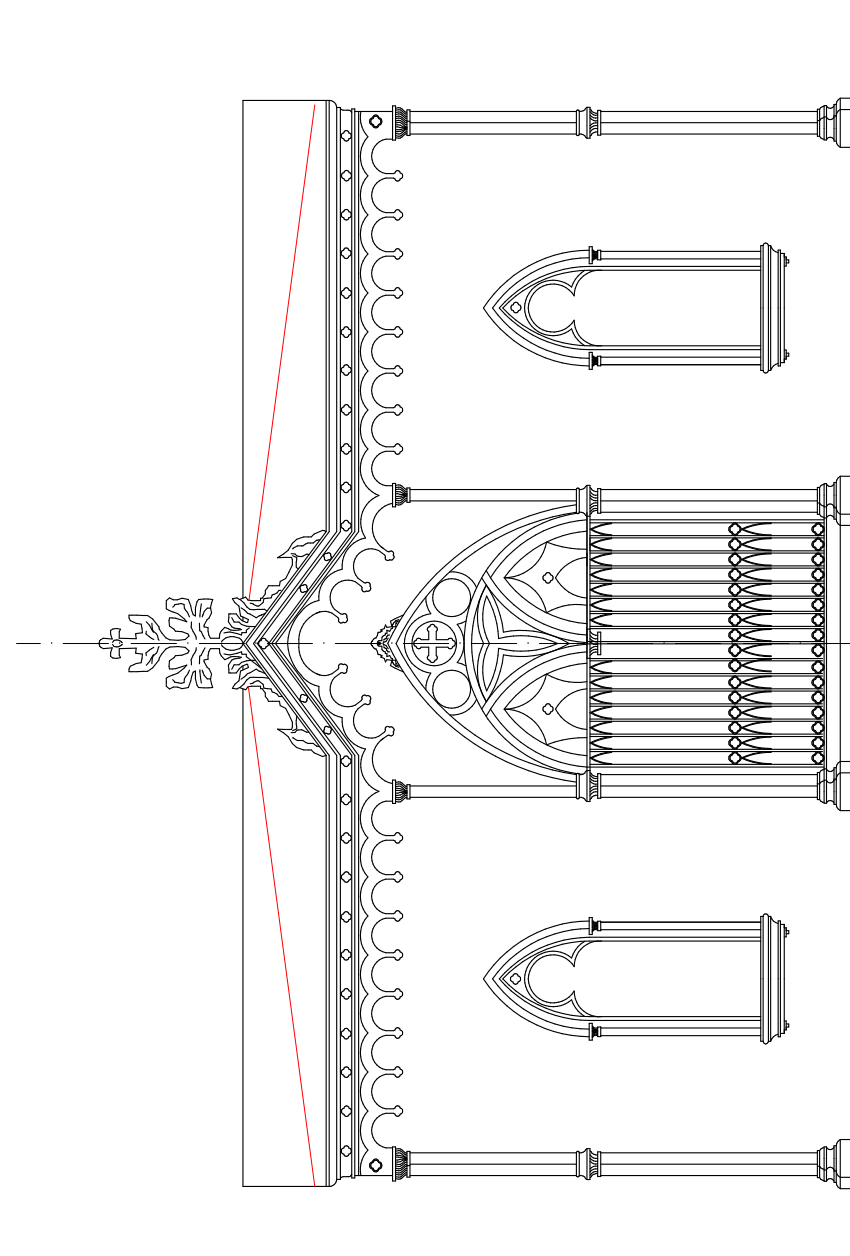
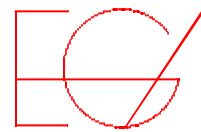
FOTOGRAFIA DEL PROYECTO



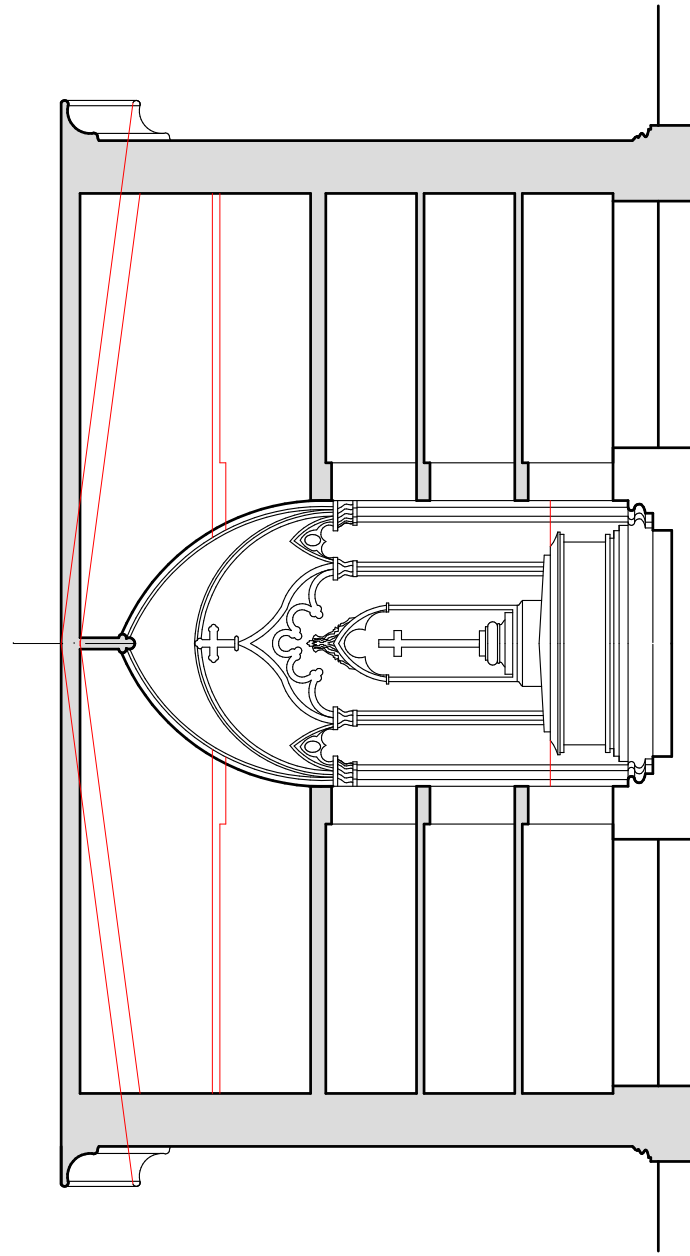
FOTOGRAFIA ACTUALIDAD



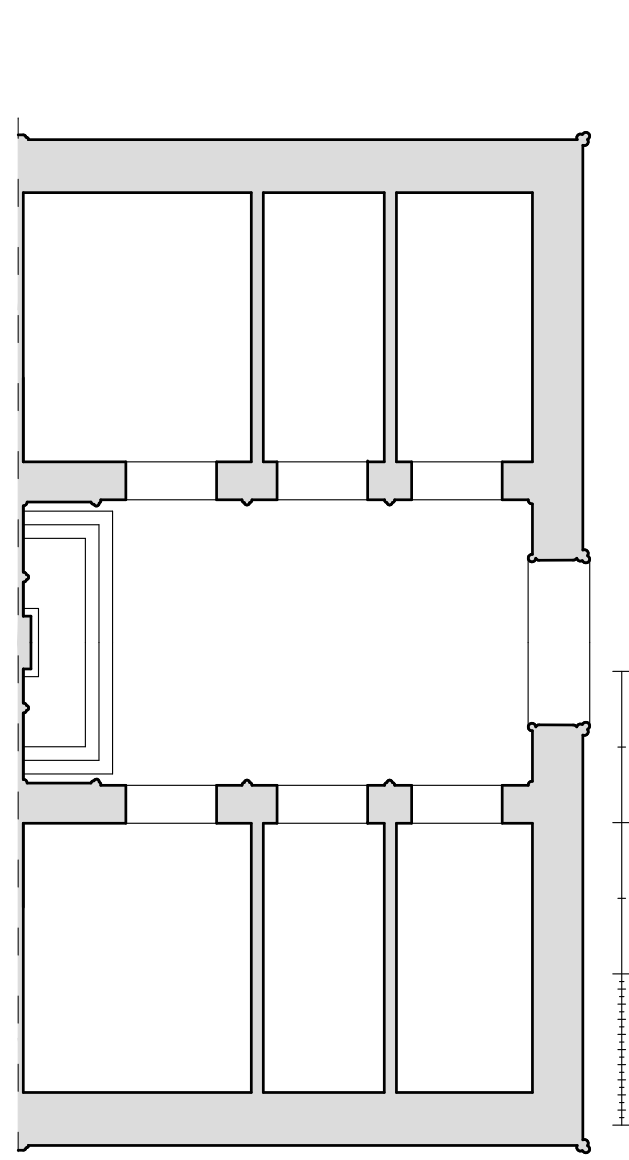
PLANO DE SITUACION



ALZADO



SECCION



PLANTA



FOTOGRAFIA INTERIOR

PANTEON de :

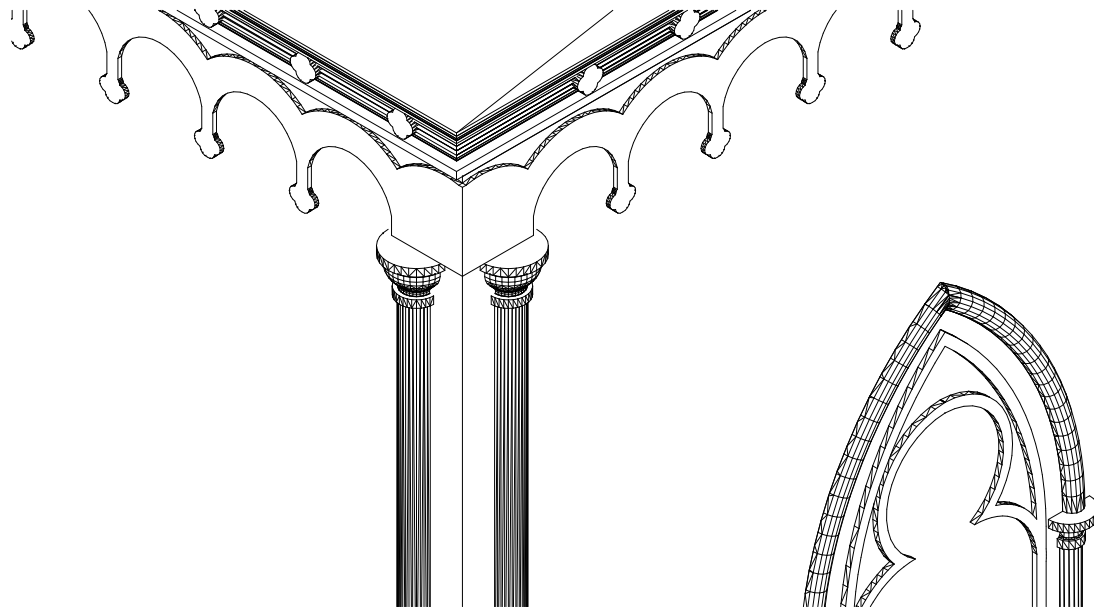
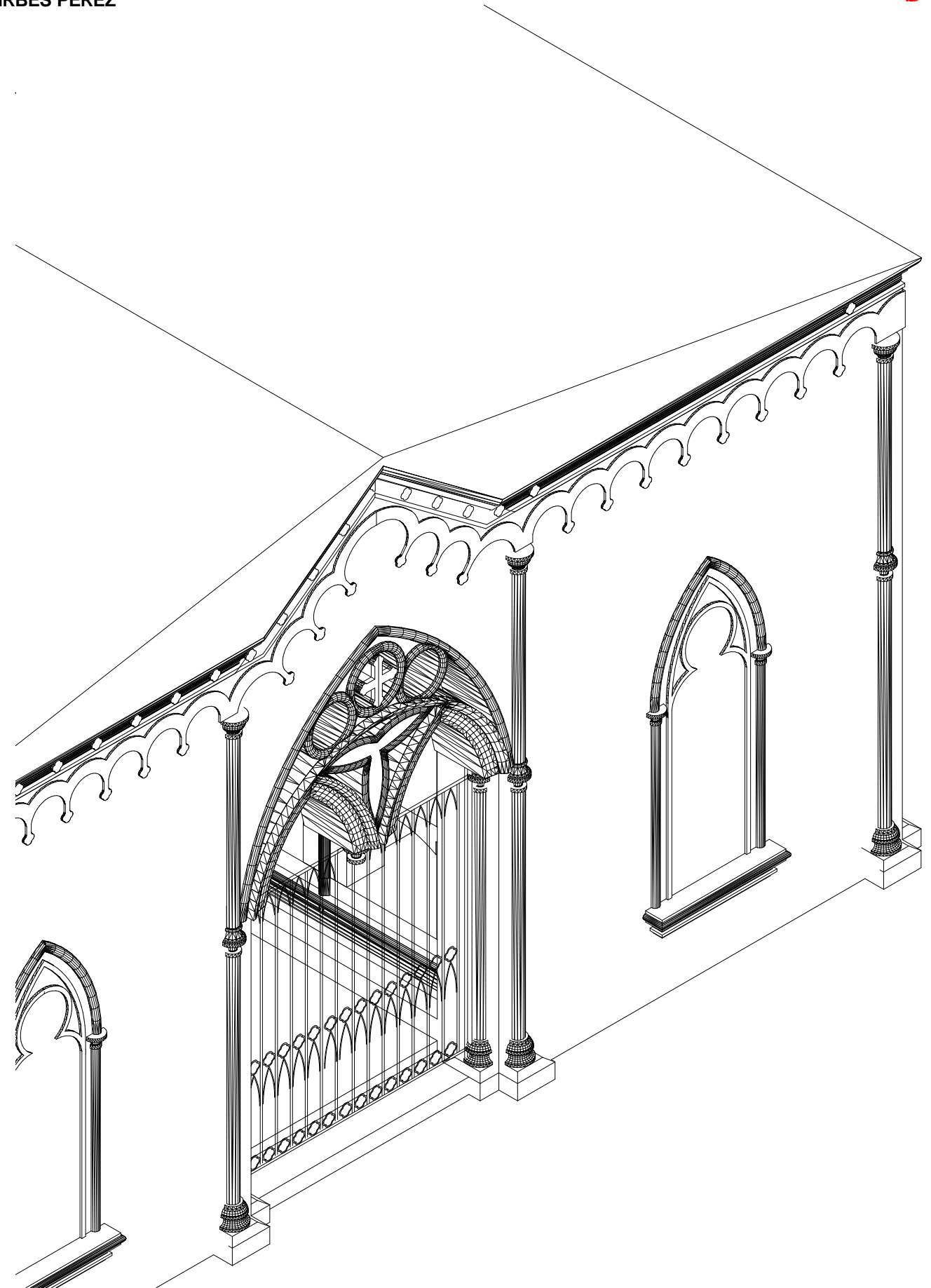
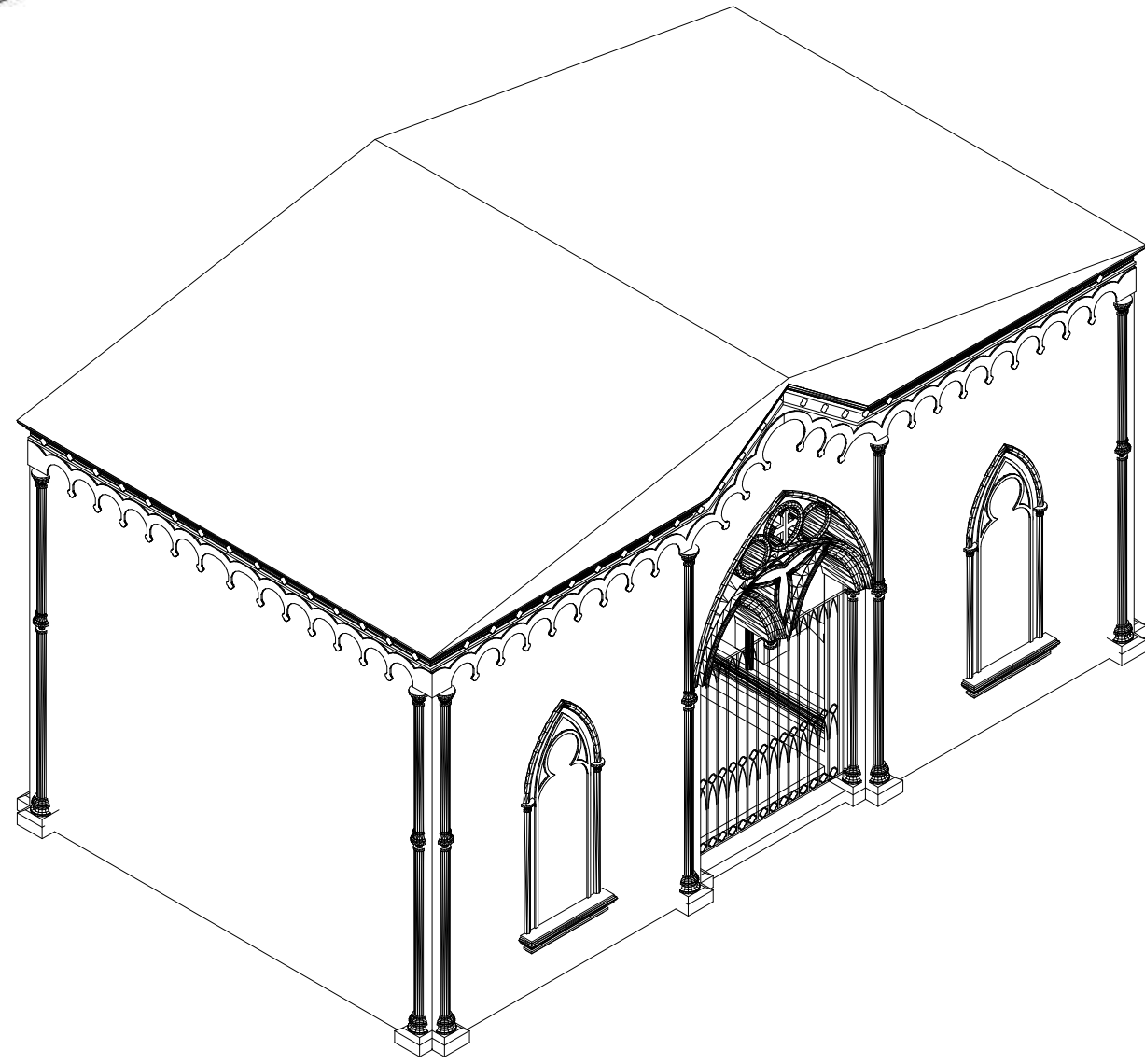
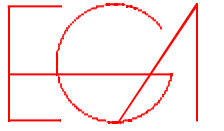
FRANCISCO DE LLANO Y JUAN WHITE

PANTEON 004



ARQUITECTURA ECLÉCTICO FUNERARIA DE LA CIUDAD DE VALENCIA  
EL CEMENTERIO GENERAL DE VALENCIA

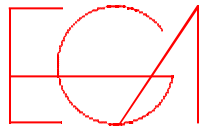
JORGE GIRBÉS PÉREZ





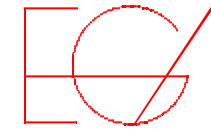
ARQUITECTURA ECLÉCTICO FUNERARIA DE LA CIUDAD DE VALENCIA  
EL CEMENTERIO GENERAL DE VALENCIA

JORGE GIRBÉS PÉREZ





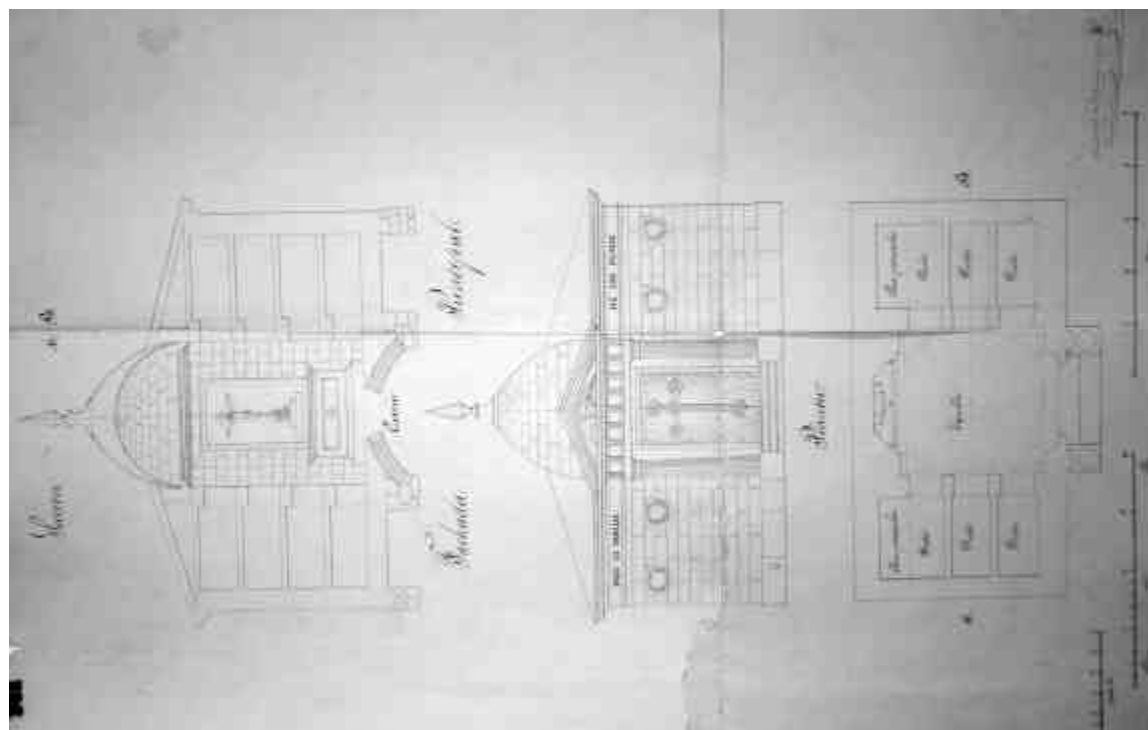
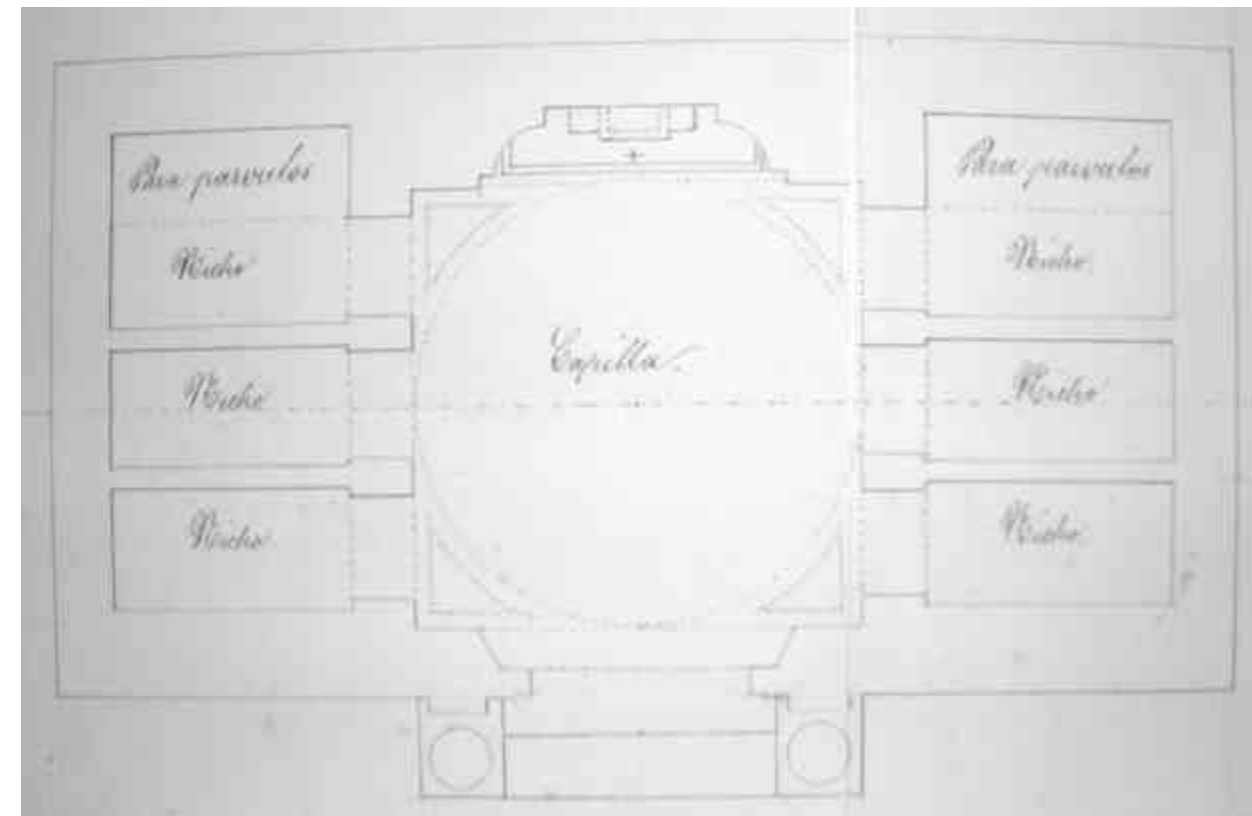
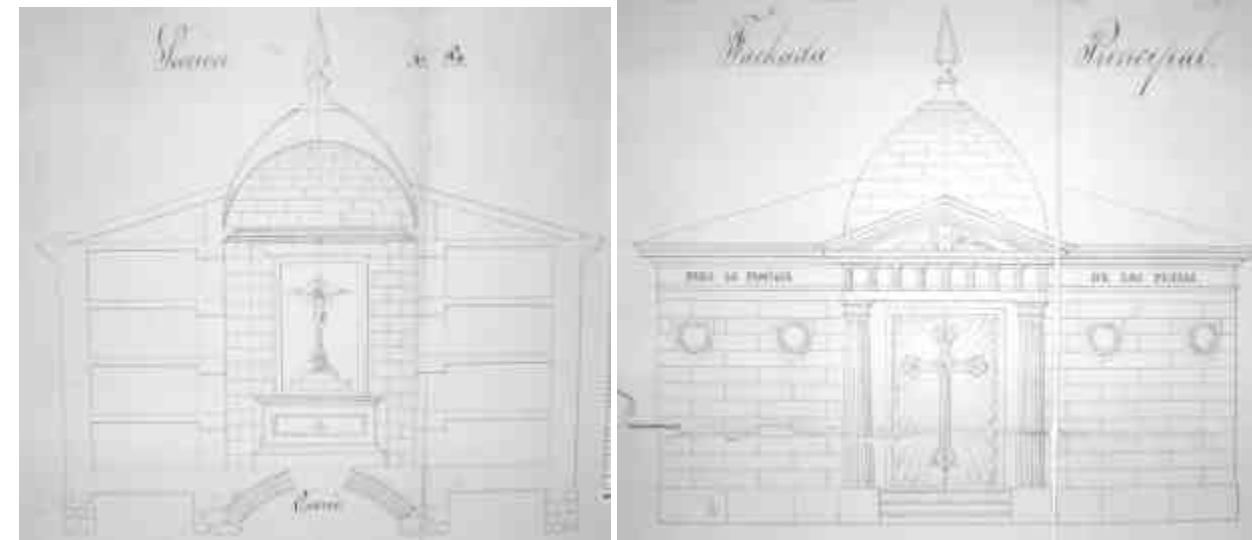
ARQUITECTURA ECLÉCTICO FUNERARIA DE LA CIUDAD DE VALENCIA  
EL CEMENTERIO GENERAL DE VALENCIA



JORGE GORBÉS PÉREZ

<b>P-005</b>	<b>PROPIEDAD</b>	<b>FRANCISCO PUJALS Y SANTALO</b>	
<b>ARQUITECTO MAESTRO OBRAS</b>		SALVADOR MONMENEU ESCRIG	
<b>ARCHIVO MUNICIPAL COMPRA</b>	ARCHIVO LEGAJO EXPEDIENTE FECHA	ARCHIVO HISTORICO MUNICIPAL 1ª E/II-B 1.849-1.881 121 14-MARZO-1859	
<b>ARCHIVO MUNICIPAL PROYECTO</b>	ARCHIVO LEGAJO EXPEDIENTE FECHA	ARCHIVO HISTORICO MUNICIPAL 1ª E/II-B 1.849-1.881 121 14-MARZO-1859	
<b>SUPERFICIE</b>	SUELO SUBSUELO	247 PL <sup>2</sup> (12.35 M <sup>2</sup> ) -	
<b>PRECIO</b>	SUELO SUBSUELO PERMUTA	2.470 Rs. Vs. - -	
	PRECIO TOTAL	2.470 Rs. Vs.	
<b>LOCALIZACION</b>	CUADRO SECCION D / I PARCELA ANT. PARCELA MOD.	- - - - -	
	<b>CLASIFICACION PROTOTIPICA</b>	FORMAL ESTILO	Amplias Dimensiones sin Cripta Neoclasicismo
	<b>COMENTARIOS</b>	Nos se le autoriza por parte Municipal, la construcción del Panteón. Estado de pésima conservación del proyecto original, tan solo de intentar dejarlo plano el dibujo el papel de parte.	

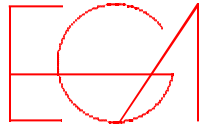
FOTOGRAFIAS AMPLIADAS DEL PROYECTO




FOTOGRAFIA DEL PROYECTO



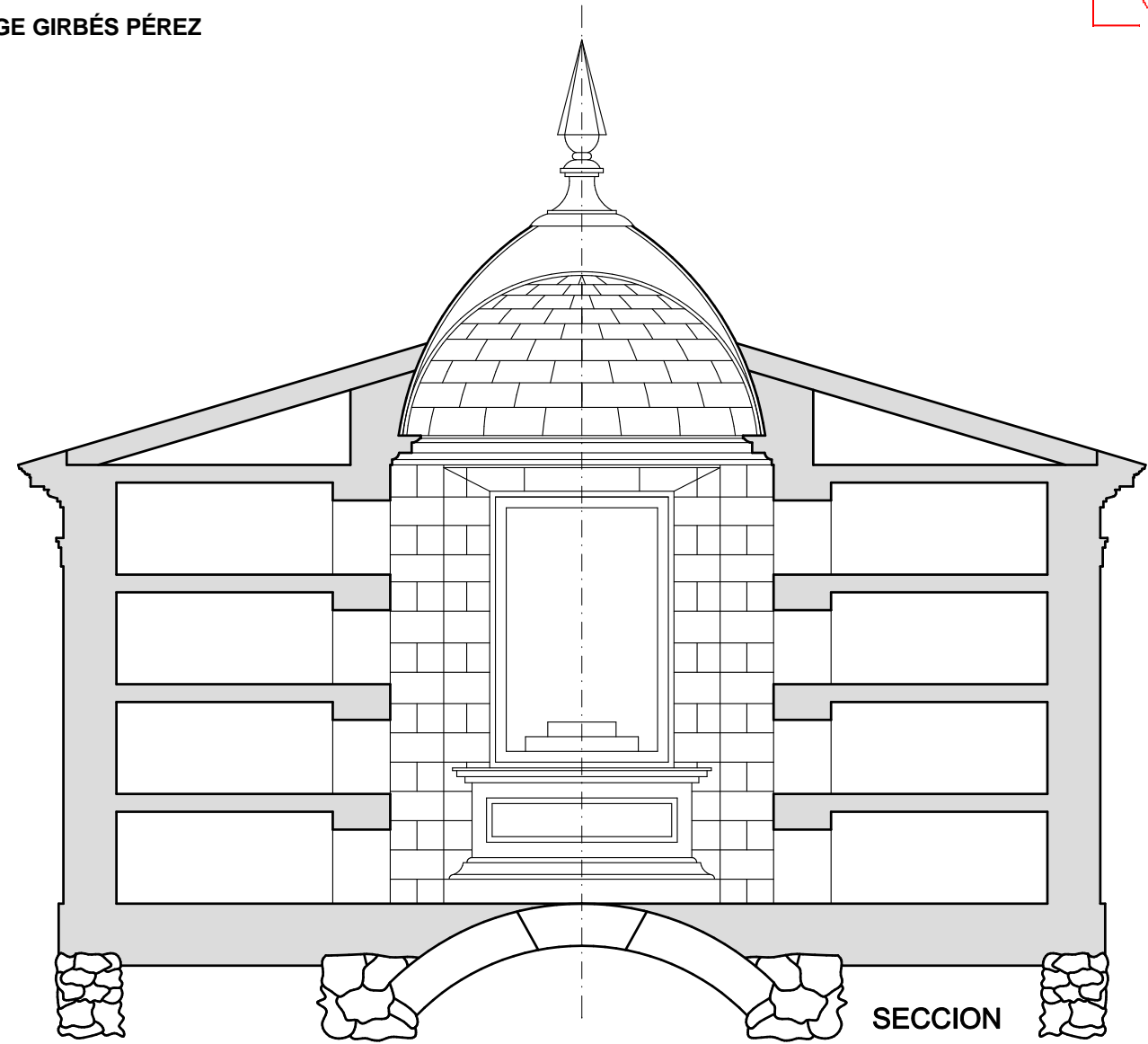
ARQUITECTURA ECLÉCTICO FUNERARIA DE LA CIUDAD DE VALENCIA  
EL CEMENTERIO GENERAL DE VALENCIA



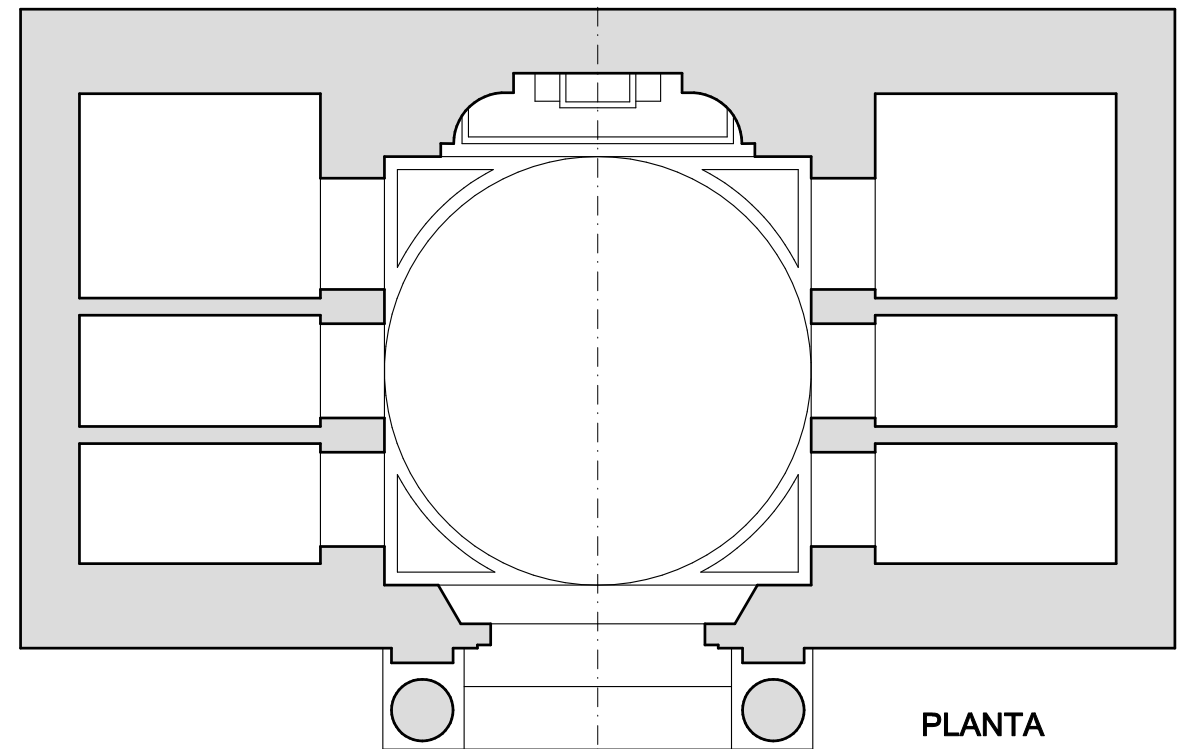
JORGE GIBBÉS PÉREZ



ALZADO



SECCION



PLANTA

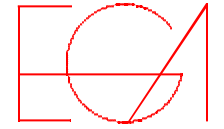
PANTEON 005

FRANCISCO PUJALS Y SANTALO

PANTEON de :



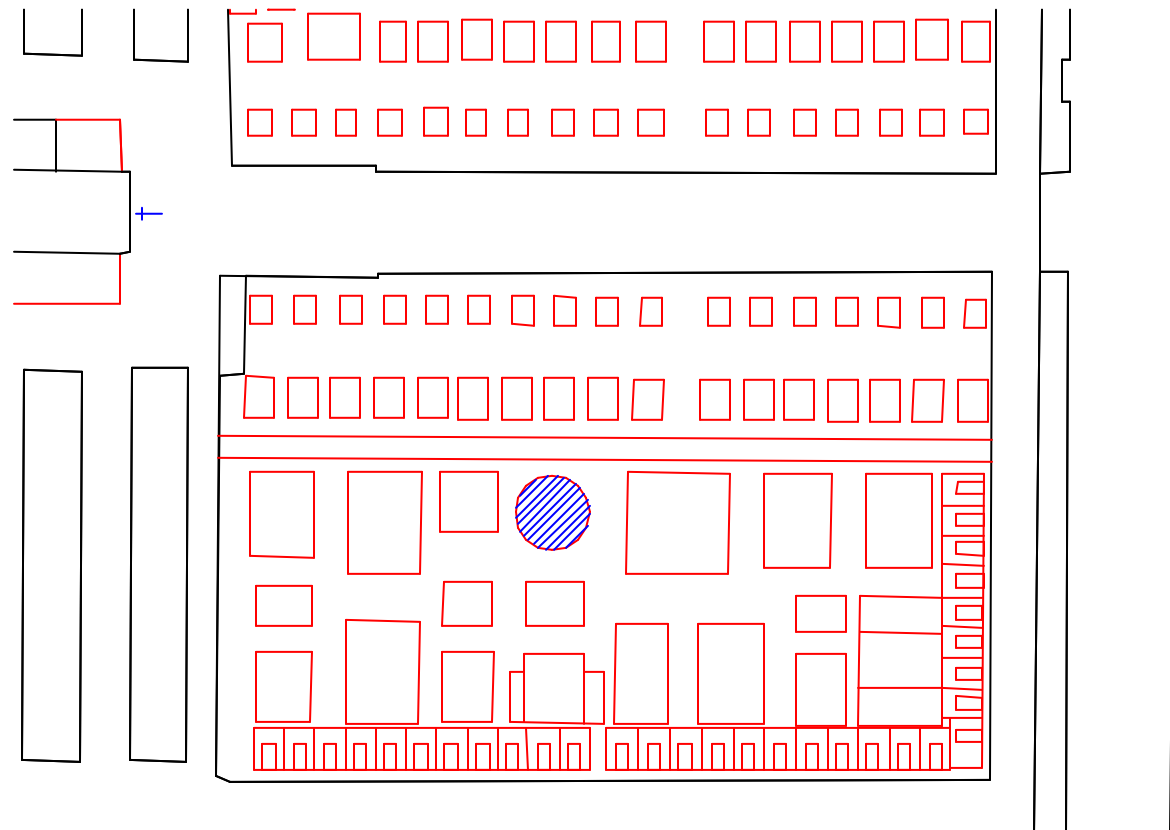
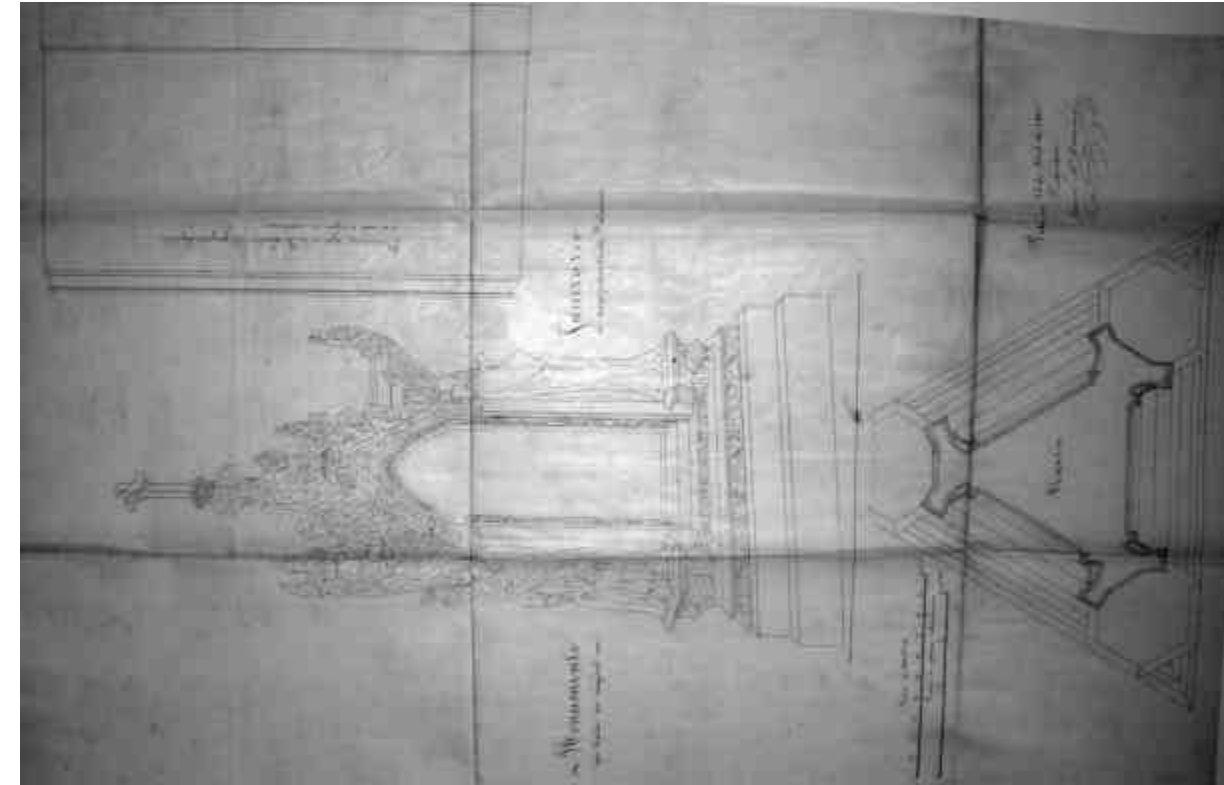
ARQUITECTURA ECLÉCTICO FUNERARIA DE LA CIUDAD DE VALENCIA  
EL CEMENTERIO GENERAL DE VALENCIA



JORGE GIRBÉS PÉREZ

P-006	PROPIEDAD	VICENTE BELTRÁN DE LIS Y RIBES
	ARQUITECTO	RAMÓN MARIA JIMÉNEZ (MO)
	MAESTRO OBRAS	
ARCHIVO MUNICIPAL COMPRA	ARCHIVO LEGAJO EXPEDIENTE FECHA	ARCHIVO HISTORICO MUNICIPAL 1ª E/II-B 1.849-1.881 70 18-JUNIO-1860
ARCHIVO MUNICIPAL PROYECTO	ARCHIVO LEGAJO EXPEDIENTE FECHA	ARCHIVO HISTORICO MUNICIPAL 1ª E/II-B 1.849-1.881 70 18-JUNIO-1860
SUPERFICIE	SUELO SUBSUELO	600 PL <sup>2</sup> (30 M <sup>2</sup> ) -
PRECIO	SUELO SUBSUELO PERMUTA	6.000 Rs. Vs. - -
	PRECIO TOTAL	6.000 Rs. Vs.
LOCALIZACION	CUADRO	-
	SECCION	1
	D/I	I
	PARCELA ANT. PARCELA MOD.	- 47
CLASIFICACION PROTOTIPICA	FORMAL ESTILO	Amplias Dimensiones con Cripta Eclecticismo Goticista
COMENTARIOS	Edificio de planta triangular en parcela Circular. Trabajo de forja de la reja circundante de calidad.	

FOTOGRAFIA DEL PROYECTO

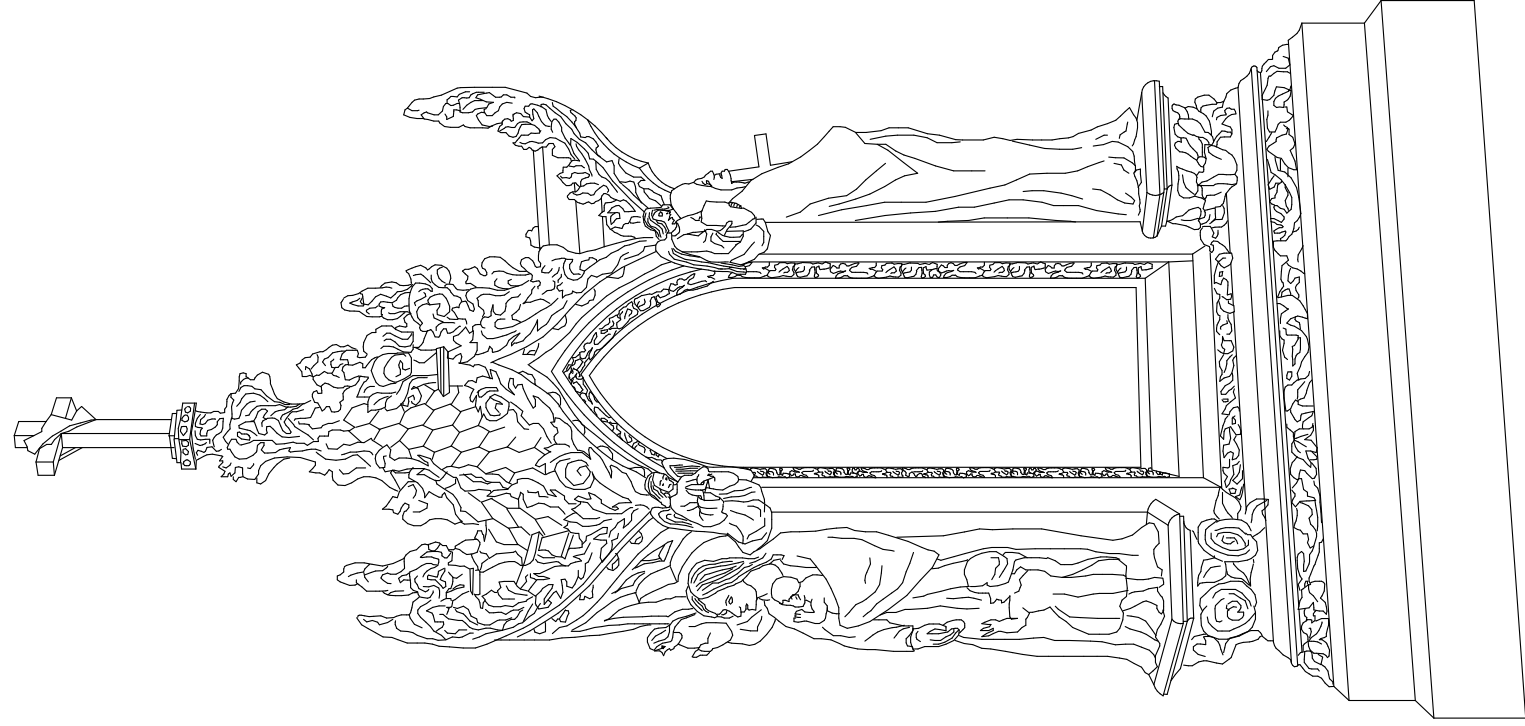


PLANO DE SITUACION

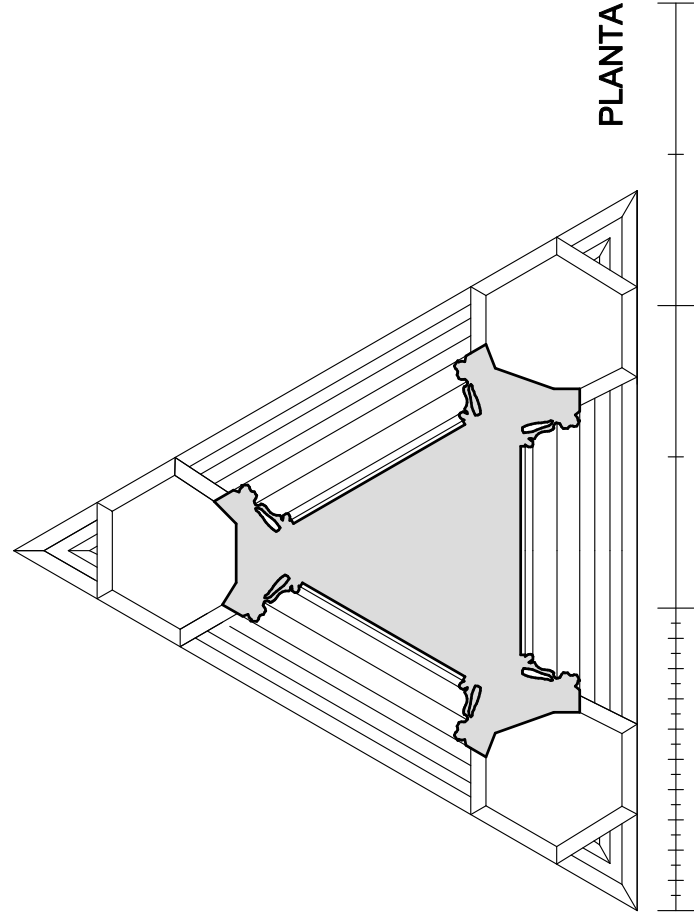


FOTOGRAFIA ACTUALIDAD





ALZADO PROYECTADO

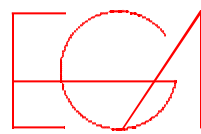


PLANTA

PANTEON de :

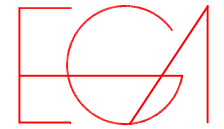
VICENTE BELTRAN DE LIS Y RIBES

PANTEON 6





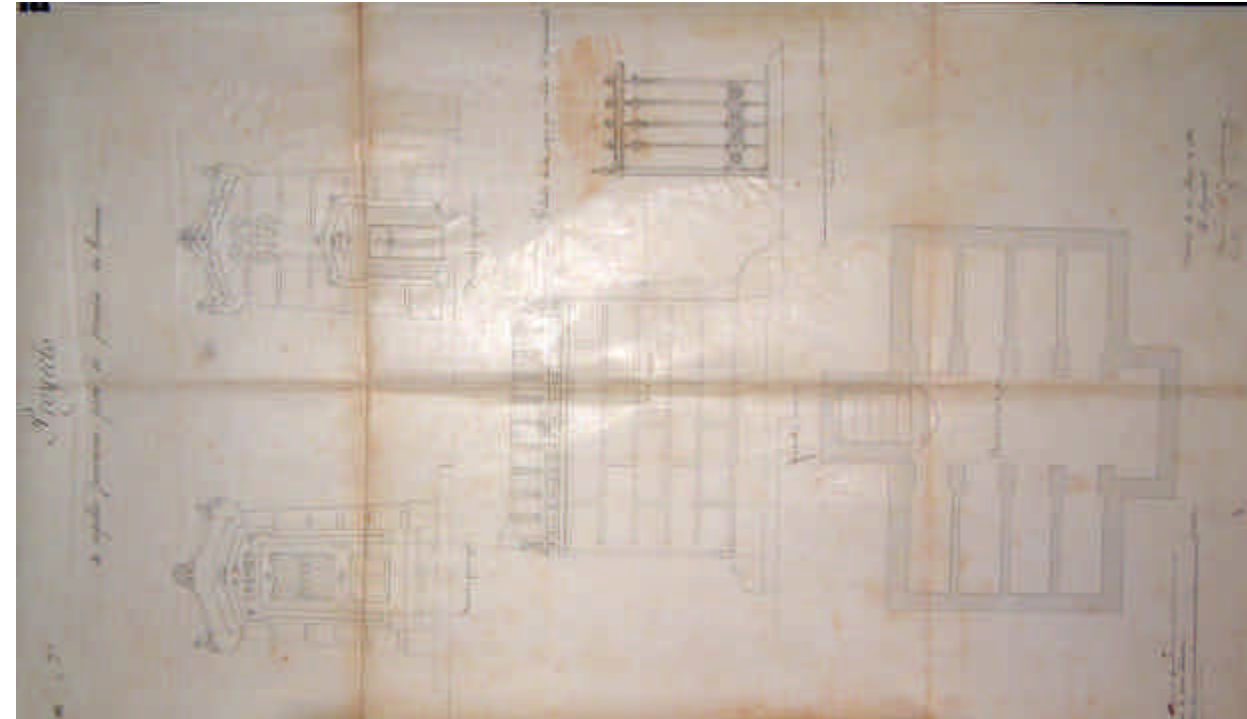
ARQUITECTURA ECLÉCTICO FUNERARIA DE LA CIUDAD DE VALENCIA  
EL CEMENTERIO GENERAL DE VALENCIA



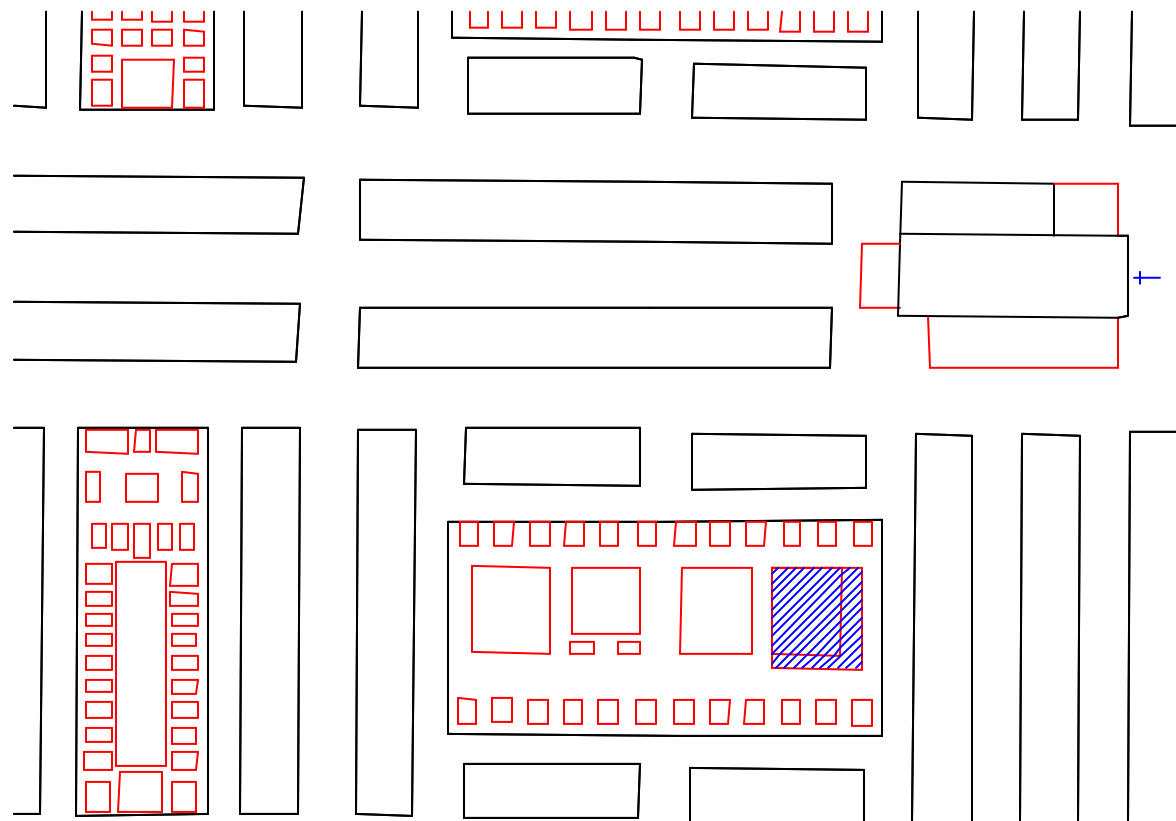
JORGE GIBÉS PÉREZ

P-007	PROPIEDAD	FAMILIA TRENOR			
<b>ARQUITECTO MAESTRO OBRAS</b>		<b>RAMÓN MARIA JIMÉNEZ (MO)</b>			
<b>ARCHIVO MUNICIPAL COMPRA</b>	ARCHIVO LEGAJO EXPEDIENTE FECHA	ARCHIVO HISTORICO MUNICIPAL 1ª E/II-B 1.849-1.881 61 9-MAYO-1863			
<b>ARCHIVO MUNICIPAL PROYECTO</b>	ARCHIVO LEGAJO EXPEDIENTE FECHA	ARCHIVO HISTORICO MUNICIPAL 1ª E/II-B 1.849-1.881 61 9-MAYO-1863			
<b>SUPERFICIE</b>	SUELO	1.000 PL <sup>2</sup> (50M <sup>2</sup> )	-	-	17.50 M <sup>2</sup>
	SUBSUELO	1.000 PL <sup>2</sup>	62.60 M <sup>2</sup>	1.60 M <sup>2</sup>	-
<b>PRECIO</b>	SUELO	10.000 Rs.Vs.	-	-	3.500 Pts.
	SUBSUELO	-	6.260 Pts.	160 Pts.	-
	PERMUTA	-	-	-	-
	<b>PRECIO TOTAL</b>	10.000 Rs.Vs.	6.260 Pts.	160 Pts.	3.500 Pts.
<b>LOCALIZACION</b>	CUADRO SECCION D / I PARCELA ANT. PARCELA MOD.	1 2 I 116 126			
<b>CLASIFICACION PROTOTIPICA</b>	FORMAL ESTILO	Grandes Dimensiones con Cripta Eclecticismo Griego			
<b>COMENTARIOS</b>	En fecha de 18 Junio de 1910 (exp. 15), presenta solicitud para ampliación, por el Arquitecto Antonio Martorell Trilles. Anterior y posteriormente, presenta en fechas 6 de Junio de 1908 (exp 3) y 22 de Julio y 3 de Mayo de 1910 (exps. 6 y 7), compras de suelo y subsuelo.				

FOTOGRAFIA DEL PROYECTO



FOTOGRAFIA ACTUALIDAD

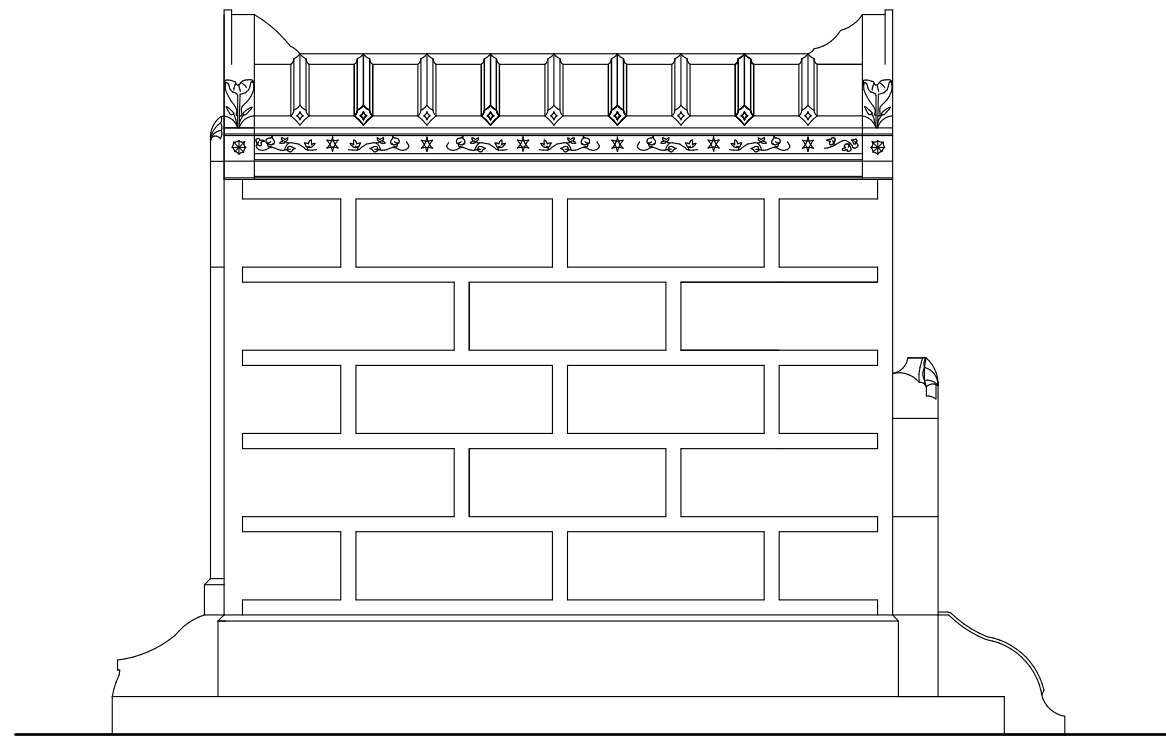



PLANO DE SITUACION




ARQUITECTURA ECLÉCTICO FUNERARIA DE LA CIUDAD DE VALENCIA  
EL CEMENTERIO GENERAL DE VALENCIA

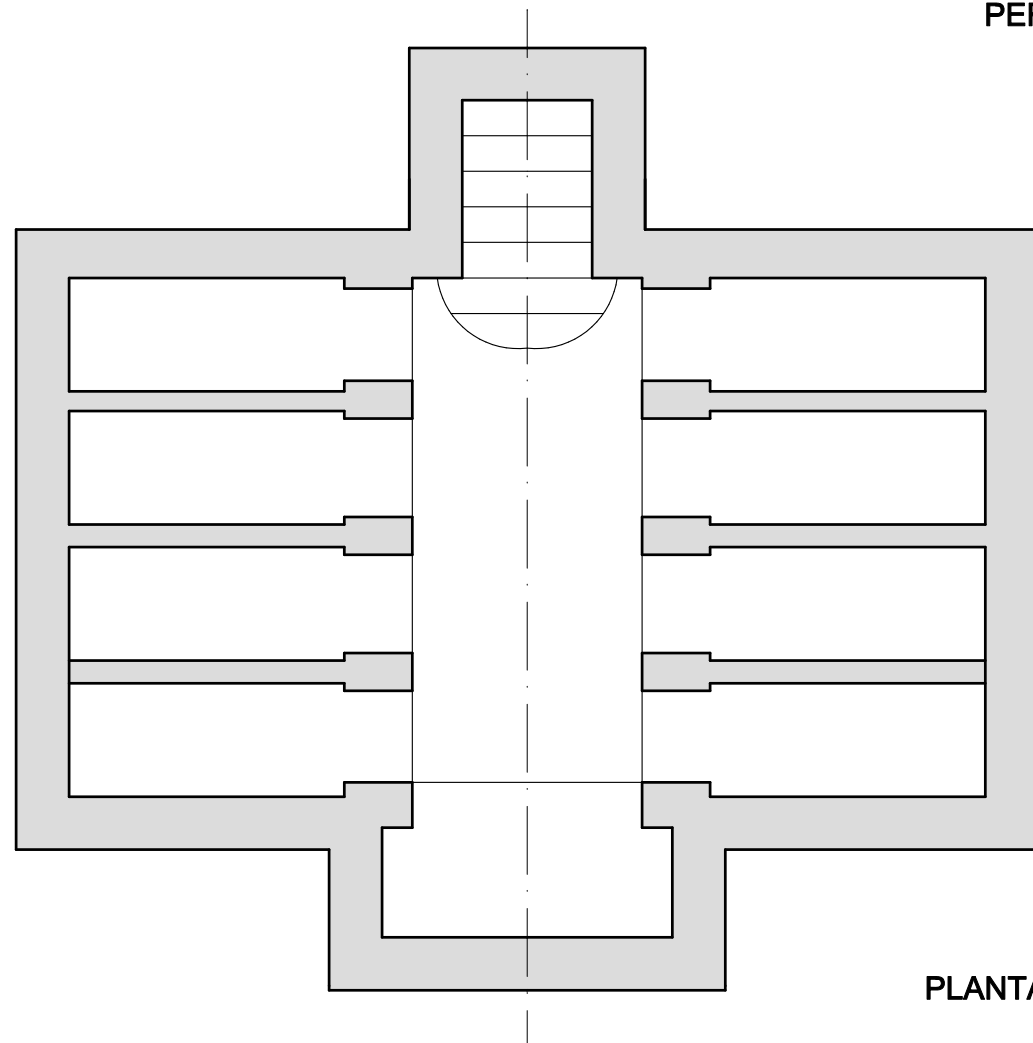
JORGE GIRBÉS PÉREZ



PERFIL



ALZADO



PLANTA

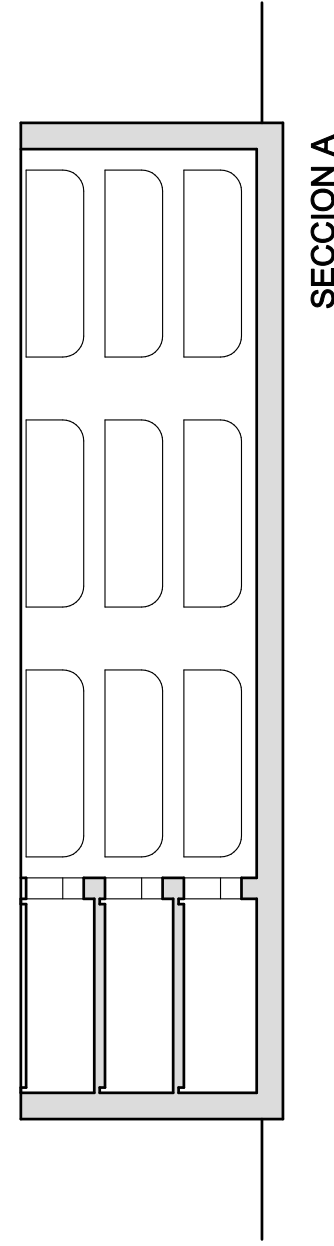
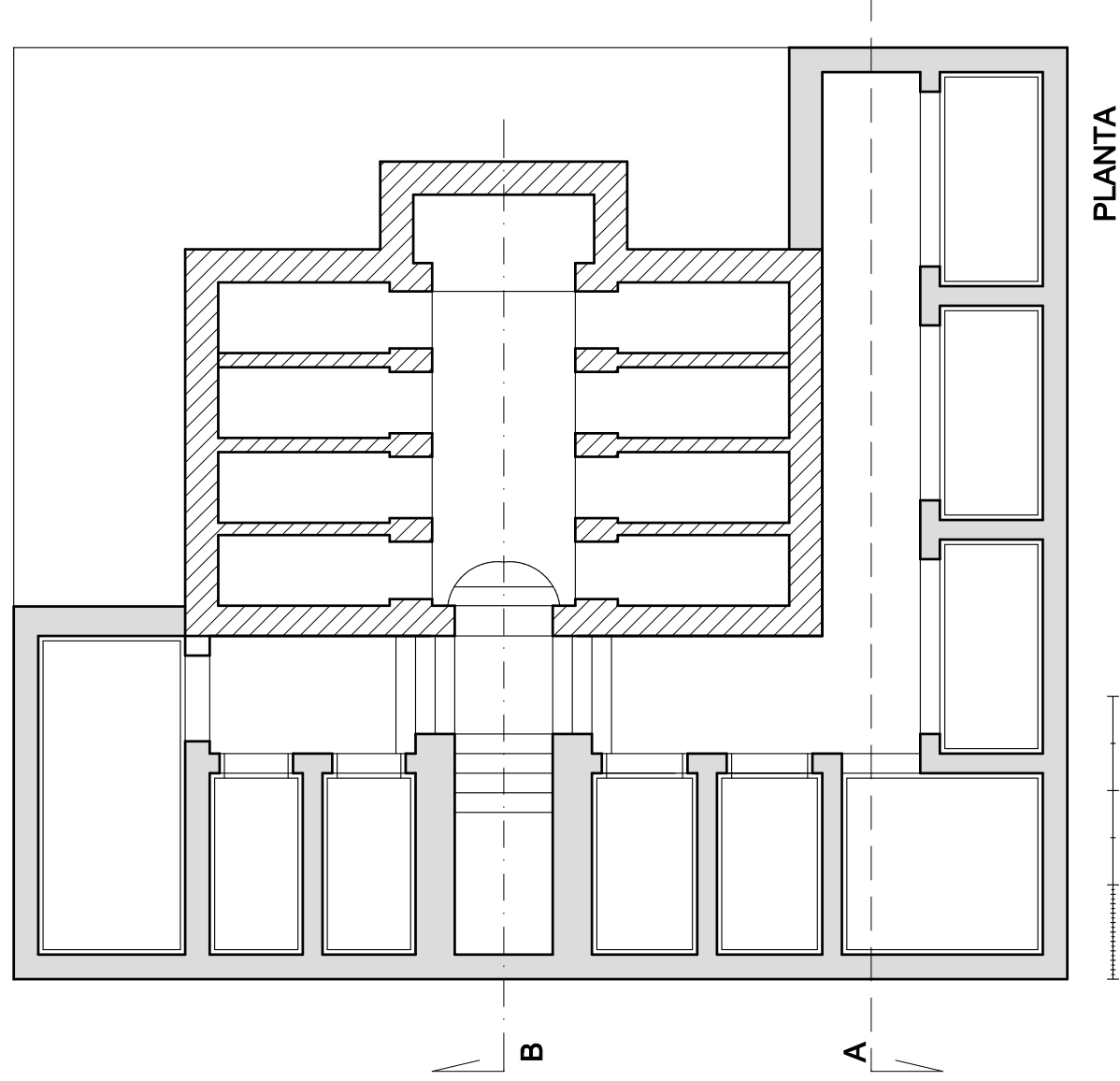
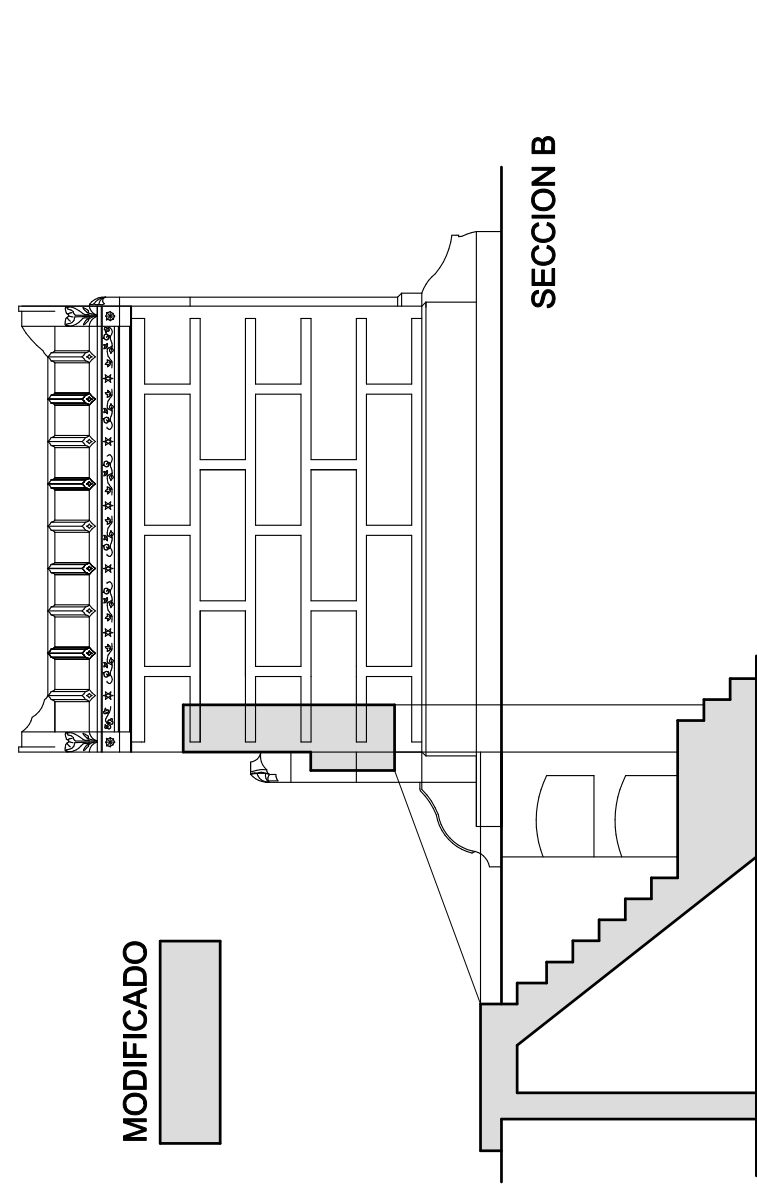


ALZADO POSTERIOR

PANTEON 007

FAMILIA TRENOR

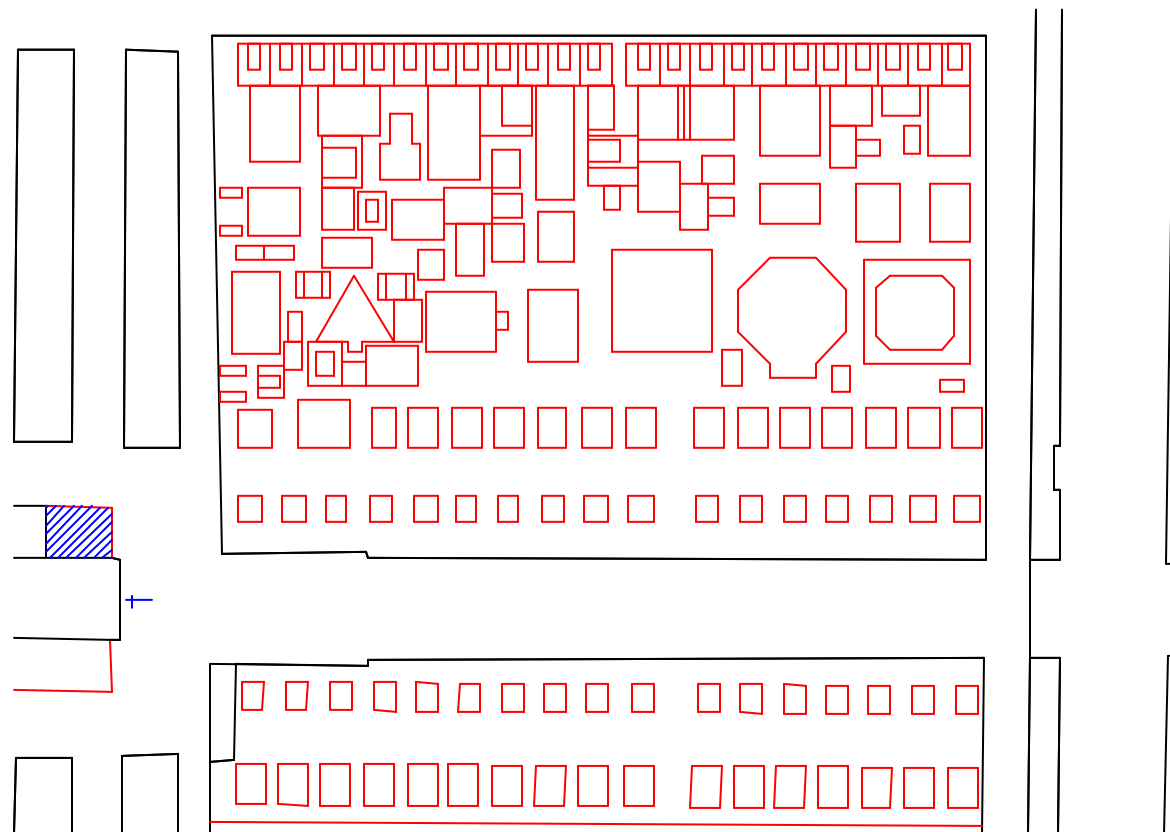
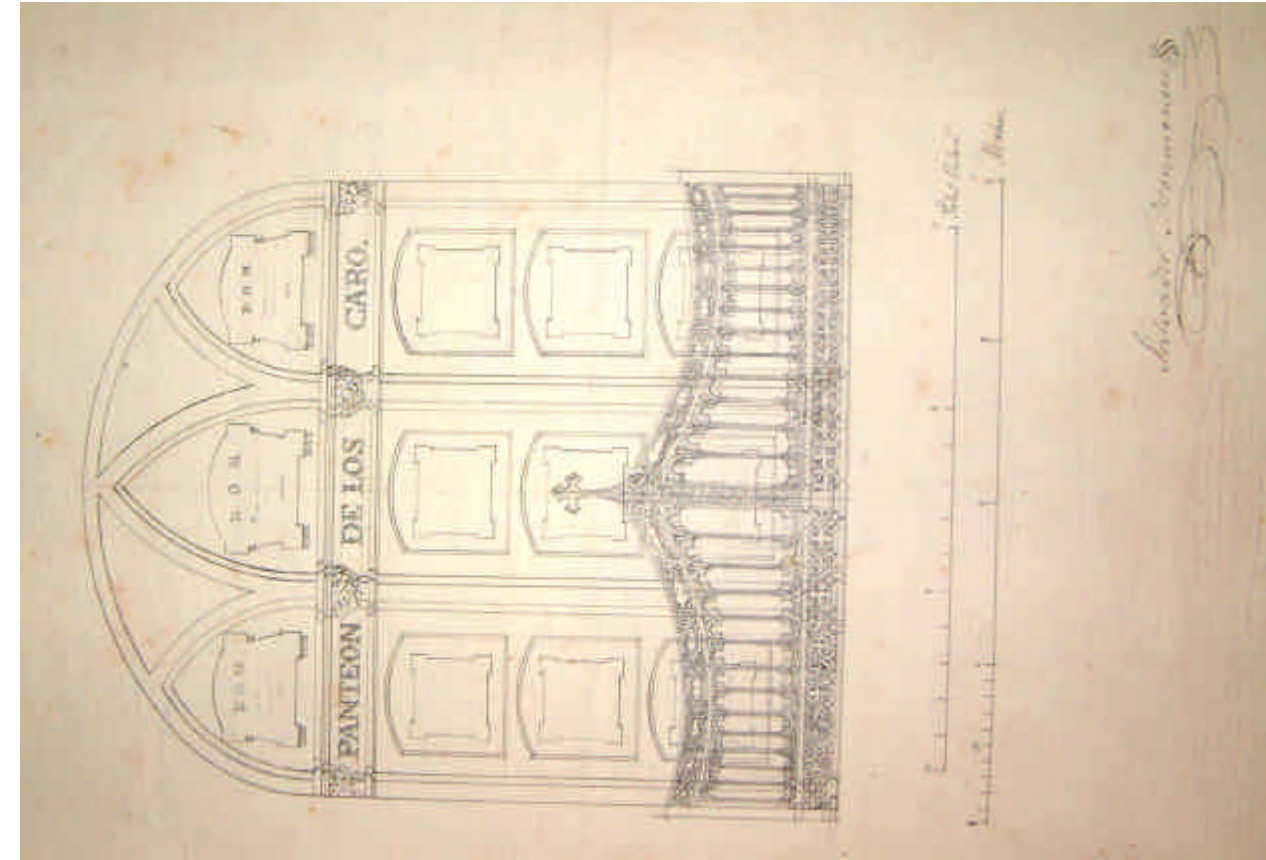
PANTEON de :





P-008	PROPIEDAD	FAMILIA CARO
<b>ARQUITECTO MAESTRO OBRAS</b>		SALVADOR MONMENEU ESCRIG
<b>ARCHIVO MUNICIPAL COMPRA</b>	ARCHIVO LEGAJO EXPEDIENTE FECHA	ARCHIVO HISTORICO MUNICIPAL 1ª E/II-B 1.849-1.881 78 20-OCTUBRE-1865
<b>ARCHIVO MUNICIPAL PROYECTO</b>	ARCHIVO LEGAJO EXPEDIENTE FECHA	ARCHIVO HISTORICO MUNICIPAL 1ª E/II-B 1.849-1.881 78 20-OCTUBRE-1865
<b>SUPERFICIE</b>	SUELO SUBSUELO	-
<b>PRECIO</b>	SUELO SUBSUELO PERMUTA	-
	PRECIO TOTAL	-
<b>LOCALIZACION</b>	CUADRO SECCION D/I	LADO DERECHO IGLESIA
	PARCELA ANT.	-
	PARCELA MOD.	-
		-
<b>CLASIFICACION PROTOTIPICA</b>	FORMAL ESTILO	-
		-
<b>COMENTARIOS</b>	El Proyecto responde a una reforma del frontal interior del Panteón, sin proceder a modificados exteriores de la Fachada de la Iglesia.	

FOTOGRAFIA DEL PROYECTO



PLANO DE SITUACION

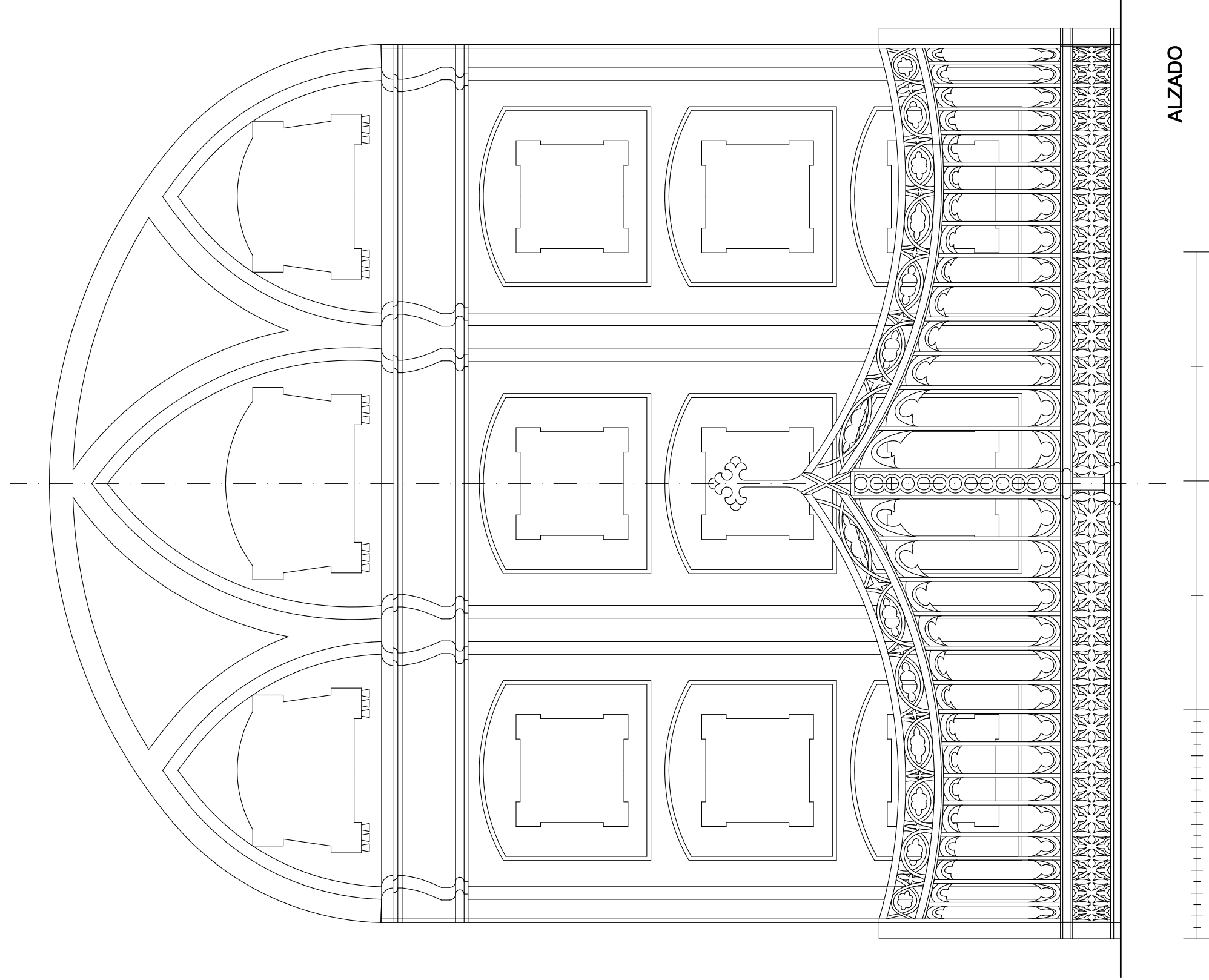



FOTOGRAFIA ACTUALIDAD



ARQUITECTURA ECLÉCTICO FUNERARIA DE LA CIUDAD DE VALENCIA  
EL CEMENTERIO GENERAL DE VALENCIA

JORGE GIRBÉS PÉREZ



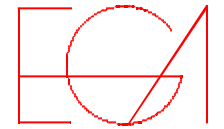
PANTEON 008

FAMILIA CARO

PANTEON de :




ARQUITECTURA ECLÉCTICO FUNERARIA DE LA CIUDAD DE VALENCIA  
EL CEMENTERIO GENERAL DE VALENCIA



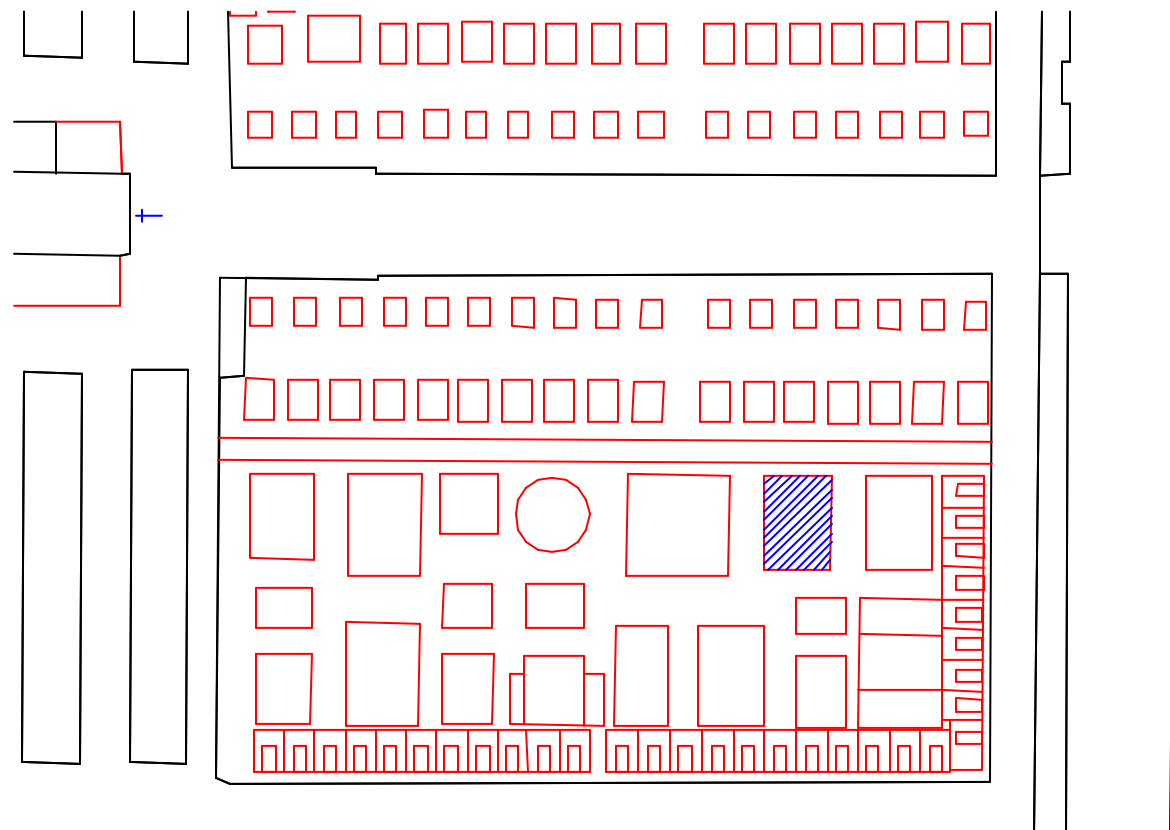
JORGE GORBÉS PÉREZ

P-009	PROPIEDAD	FERNANDO IBAÑEZ
ARQUITECTO MAESTRO OBRAS		JOSE ZACARIAS CAMAÑA LAYMON
ARCHIVO MUNICIPAL COMPRA	ARCHIVO LEGAJO EXPEDIENTE FECHA	ARCHIVO HISTORICO MUNICIPAL 1ª E/II-B 1.849-1.881 73 1-FEBRERO-1867
ARCHIVO MUNICIPAL PROYECTO	ARCHIVO LEGAJO EXPEDIENTE FECHA	ARCHIVO HISTORICO MUNICIPAL 1ª E/II-B 1.849-1.881 73 1-FEBRERO-1867
SUPERFICIE	SUELO SUBSUELO	1.200 PL <sup>2</sup> (60 M <sup>2</sup> ) 1.200 PL <sup>2</sup> (60 M <sup>2</sup> )
PRECIO	SUELO SUBSUELO PERMUTA	1.200 Escudos - -
	PRECIO TOTAL	1.200 Escudos
LOCALIZACION	CUADRO	-
	SECCION	1
	D/I	I
	PARCELA ANT. PARCELA MOD.	- 41
CLASIFICACION PROTOTIPICA	FORMAL ESTILO	Amplias Dimensiones con Cripta Eclecticismo Goticista
COMENTARIOS		

FOTOGRAFIA DEL PROYECTO



FOTOGRAFIA ACTUALIDAD




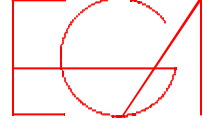
PLANO DE SITUACION



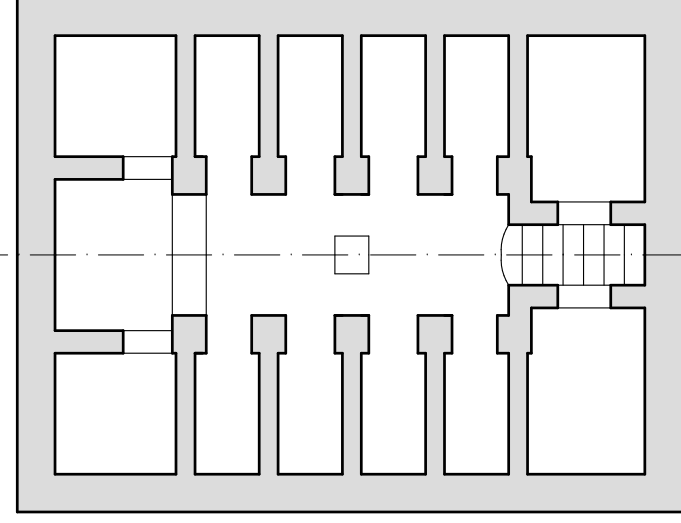


ARQUITECTURA ECLÉCTICO FUNERARIA DE LA CIUDAD DE VALENCIA  
EL CEMENTERIO GENERAL DE VALENCIA

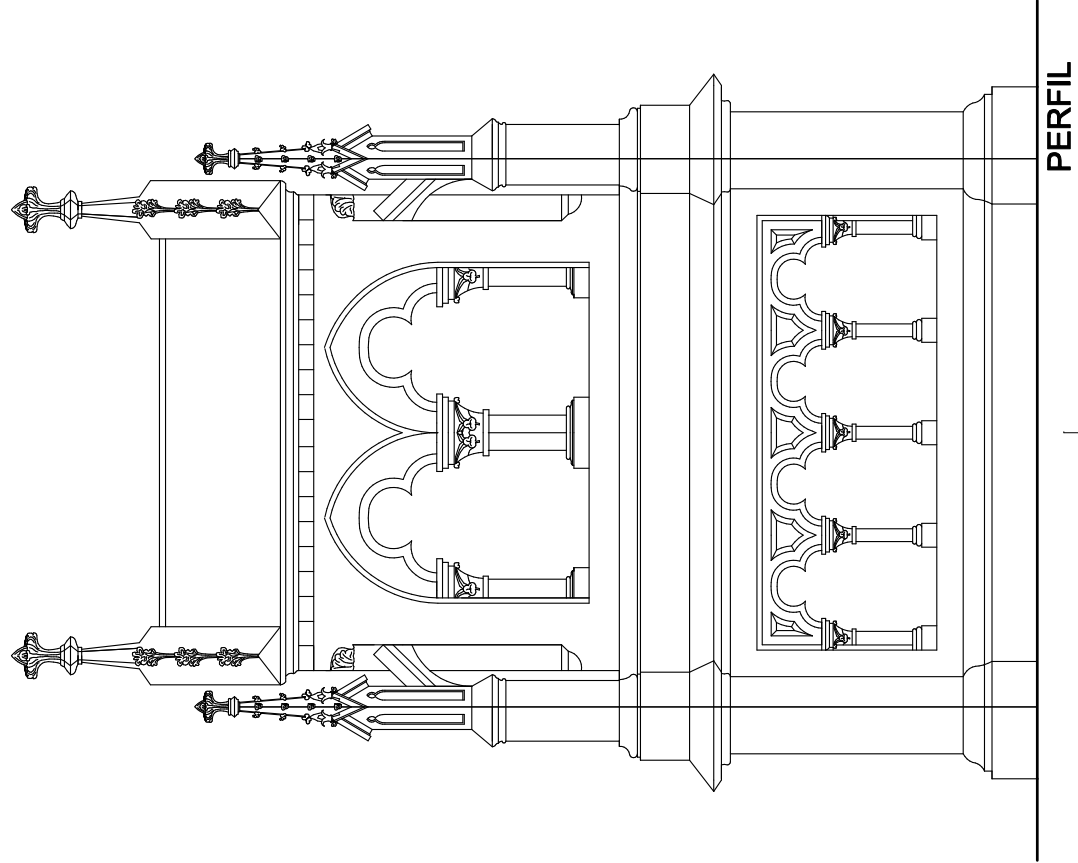
JORGE GIRBÉS PÉREZ



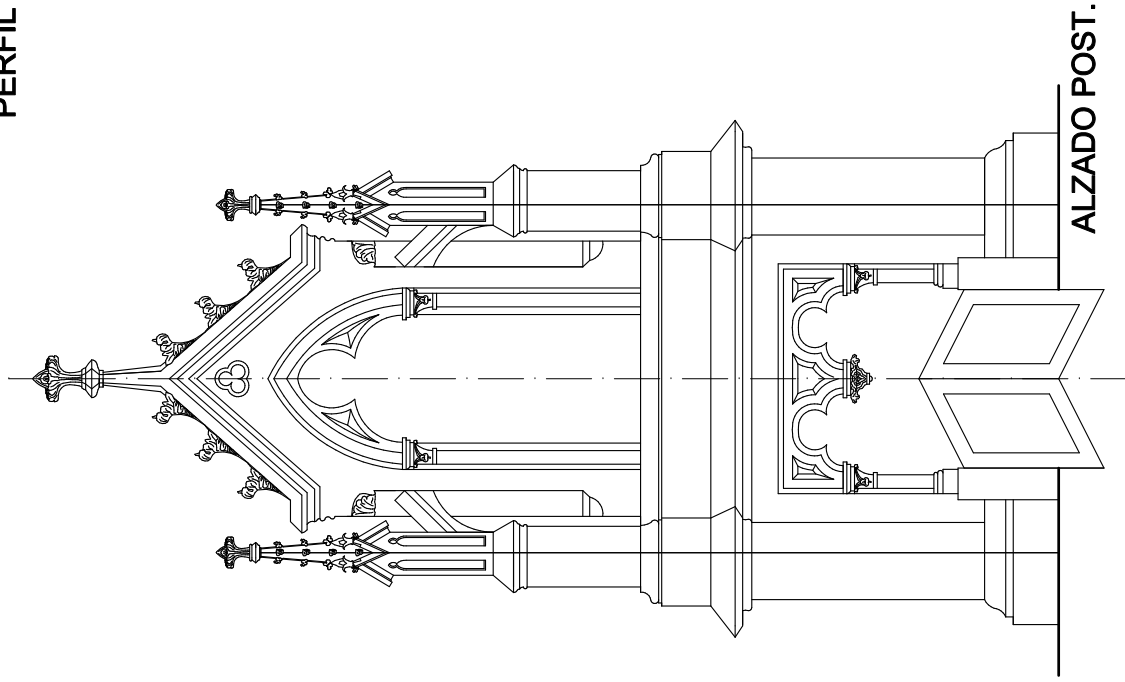
ALZADO



PLANTA



PERFIL



ALZADO POST.

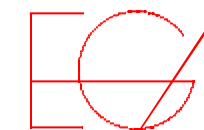
PANTEON 9

FERNANDO IBAÑEZ

PANTEON de :



ARQUITECTURA ECLÉCTICO FUNERARIA DE LA CIUDAD DE VALENCIA  
EL CEMENTERIO GENERAL DE VALENCIA



JORGE GIRBÉS PÉREZ

P-010A	PROPIEDAD	JOQUIN AZCON Y FERRAZ
	ARQUITECTO	VICENTE ALCAYNE ARMENGOL (MO)
	MAESTRO OBRAS	
ARCHIVO MUNICIPAL COMPRA	ARCHIVO LEGAJO EXPEDIENTE FECHA	ARCHIVO HISTORICO MUNICIPAL 1ª E/II-B 1.849-1.881 23 12-MARZO-1868
ARCHIVO MUNICIPAL PROYECTO	ARCHIVO LEGAJO EXPEDIENTE FECHA	ARCHIVO HISTORICO MUNICIPAL 1ª E/II-B 1.849-1.881 23 12-MARZO-1868
SUPERFICIE	SUELO SUBSUELO	320 PL <sup>2</sup> (16 M <sup>2</sup> ) -
PRECIO	SUELO	-
	SUBSUELO	-
	PERMUTA	-
	PRECIO TOTAL	-
LOCALIZACION	CUADRO	1
	SECCION	2
	D/I	I
	PARCELA ANT. PARCELA MOD.	- 124
CLASIFICACION PROTOTIPICA	FORMAL ESTILO	Amplias Dimensiones sin Cripta Ecléctico Goticista
COMENTARIOS	No se llega a construir. Aparece nuevo Proyecto (ficha siguiente) que corresponde al ejecutado	

FOTOGRAFIA DEL PROYECTO

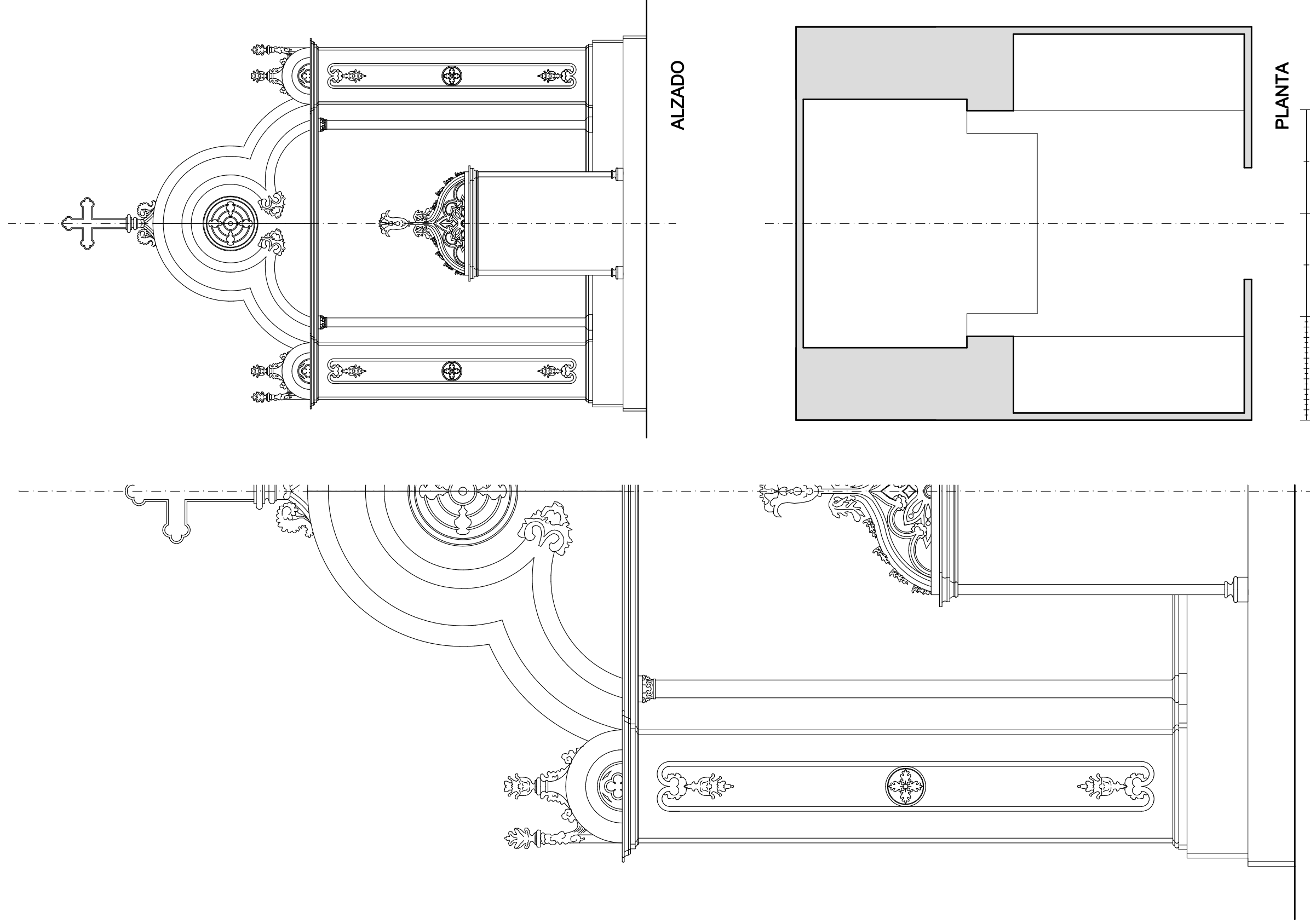
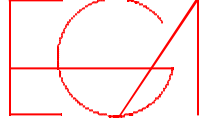


FOTOGRAFIA DEL PROYECTO



ARQUITECTURA ECLÉCTICO FUNERARIA DE LA CIUDAD DE VALENCIA  
EL CEMENTERIO GENERAL DE VALENCIA

JORGE GIRBÉS PÉREZ



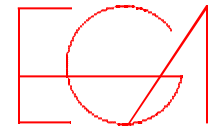
PANTEON de :

AZCON Y FERRAZ

PANTEON 010 A



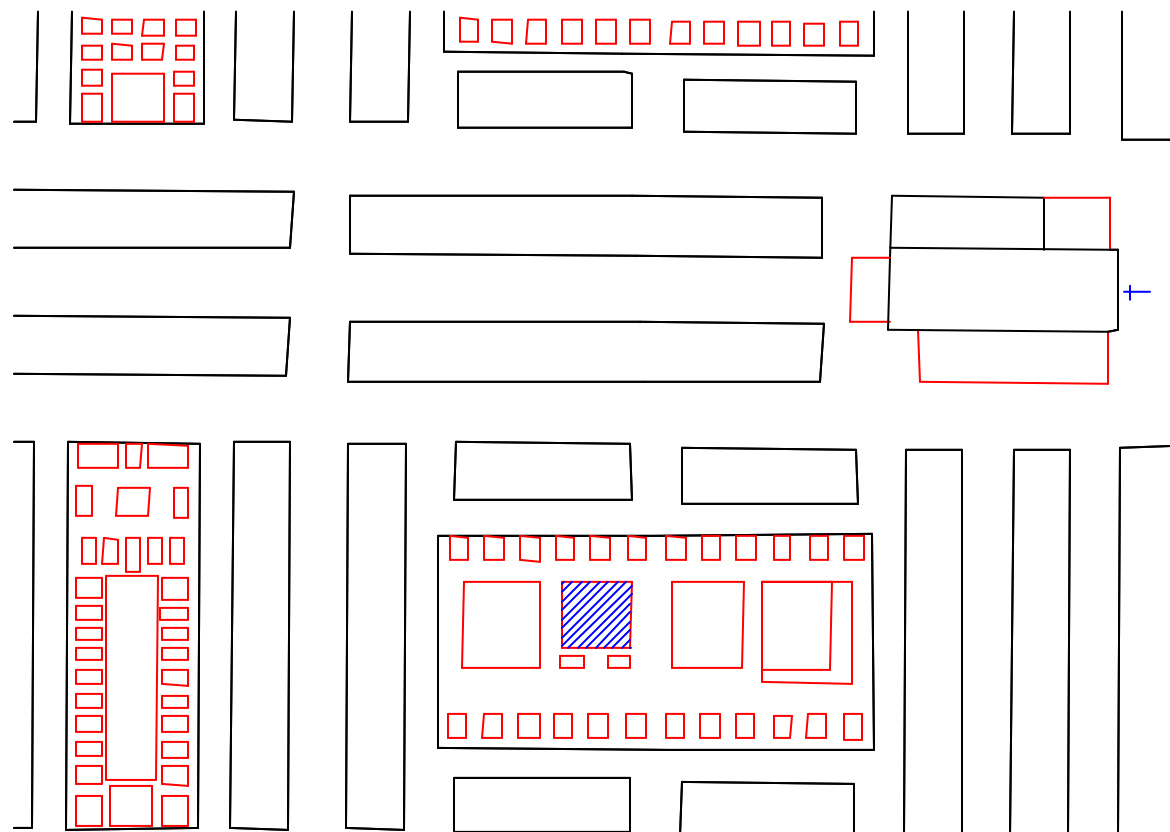

ARQUITECTURA ECLÉCTICO FUNERARIA DE LA CIUDAD DE VALENCIA  
EL CEMENTERIO GENERAL DE VALENCIA



JORGE GORBÉS PÉREZ

P-010B	PROPIEDAD	JOQUIN AZCON Y FERRAZ
ARQUITECTO MAESTRO OBRAS		ANTONIO SANCHO (MO)
ARCHIVO MUNICIPAL COMPRA	ARCHIVO LEGAJO EXPEDIENTE FECHA	ARCHIVO HISTORICO MUNICIPAL 1ª E/II-B 1.849-1.881 23 12-MARZO-1868
ARCHIVO MUNICIPAL PROYECTO	ARCHIVO LEGAJO EXPEDIENTE FECHA	ARCHIVO HISTORICO MUNICIPAL POLICIA URBANA 1871 Reedefs.109 32 8-AGOSTO-1871
SUPERFICIE	SUELO SUBSUELO	40 M <sup>2</sup> -
PRECIO	SUELO SUBSUELO PERMUTA	- -
	PRECIO TOTAL	2.340 Pts.
LOCALIZACION	CUADRO	1
	SECCION	2
	D/I	I
	PARCELA ANT. PARCELA MOD.	- 124
CLASIFICACION PROTOTIPICA	FORMAL ESTILO	Amplias Dimensiones con Cripta Eclecticismo Romano
COMENTARIOS		

FOTOGRAFIA DEL PROYECTO



PLANO DE SITUACION

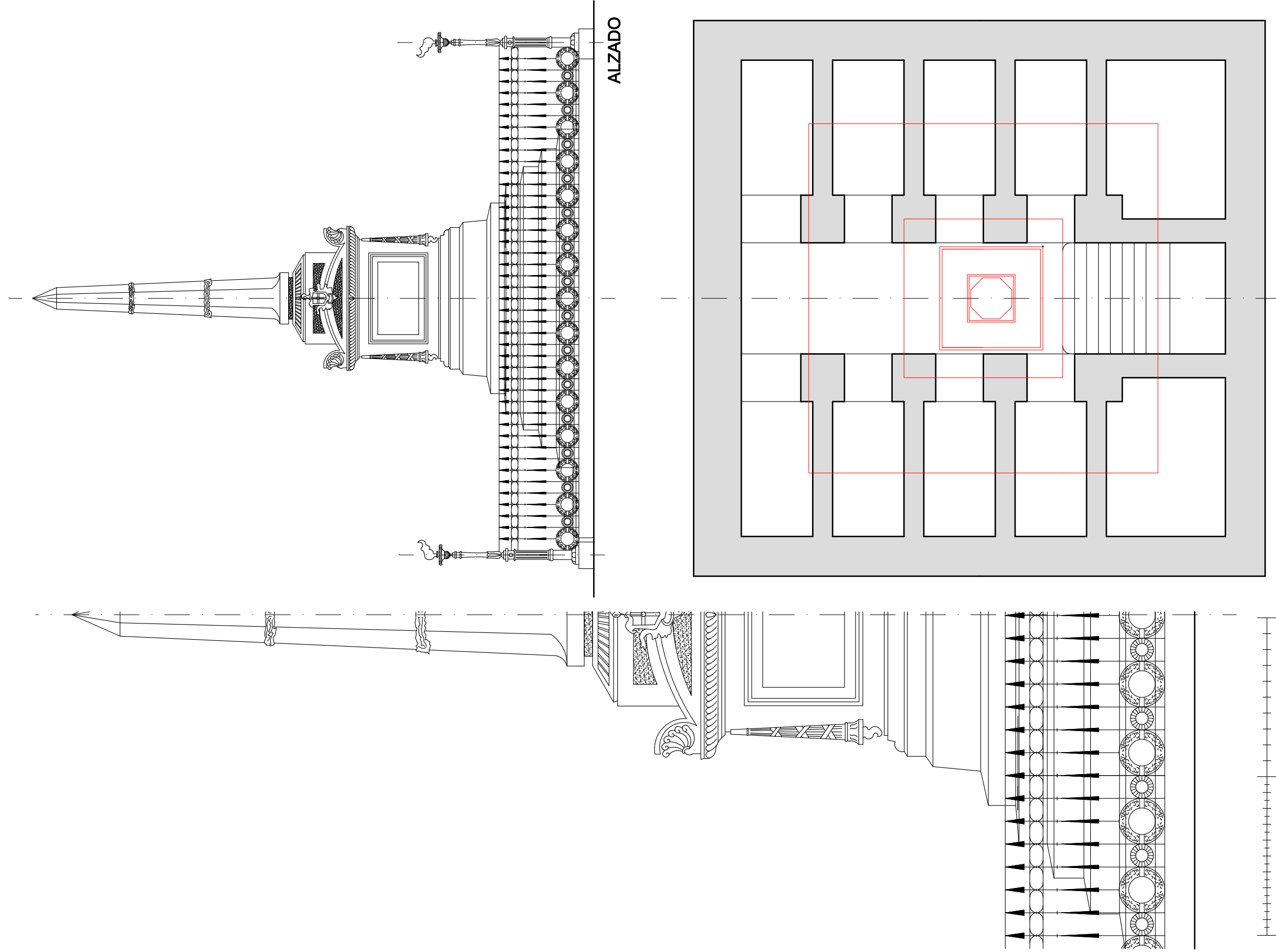


FOTOGRAFIA ACTUALIDAD



ARQUITECTURA ECLÉCTICO FUNERARIA DE LA CIUDAD DE VALENCIA  
EL CEMENTERIO GENERAL DE VALENCIA

JORGE GIRBÉS PÉREZ



PLANTA

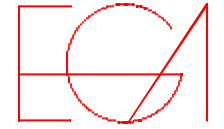
PANTEON 010 B

AZCON Y FERRAZ

PANTEON de :



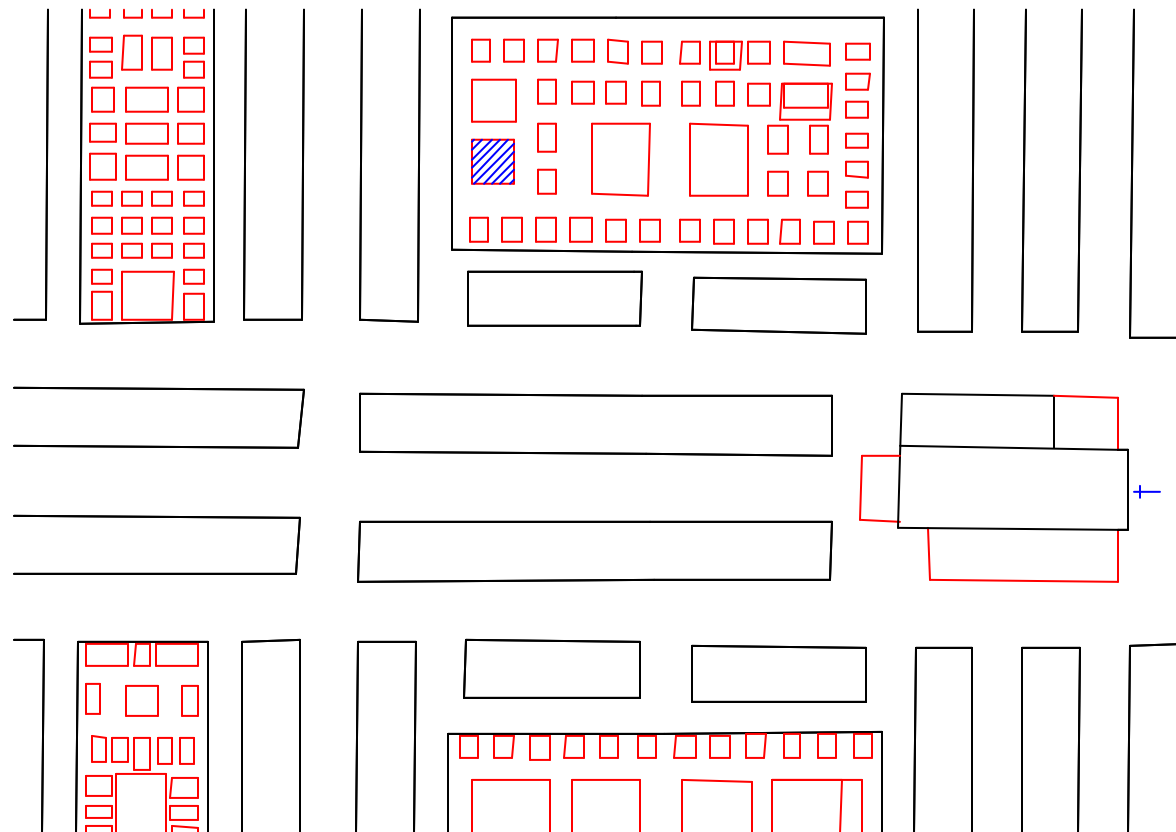
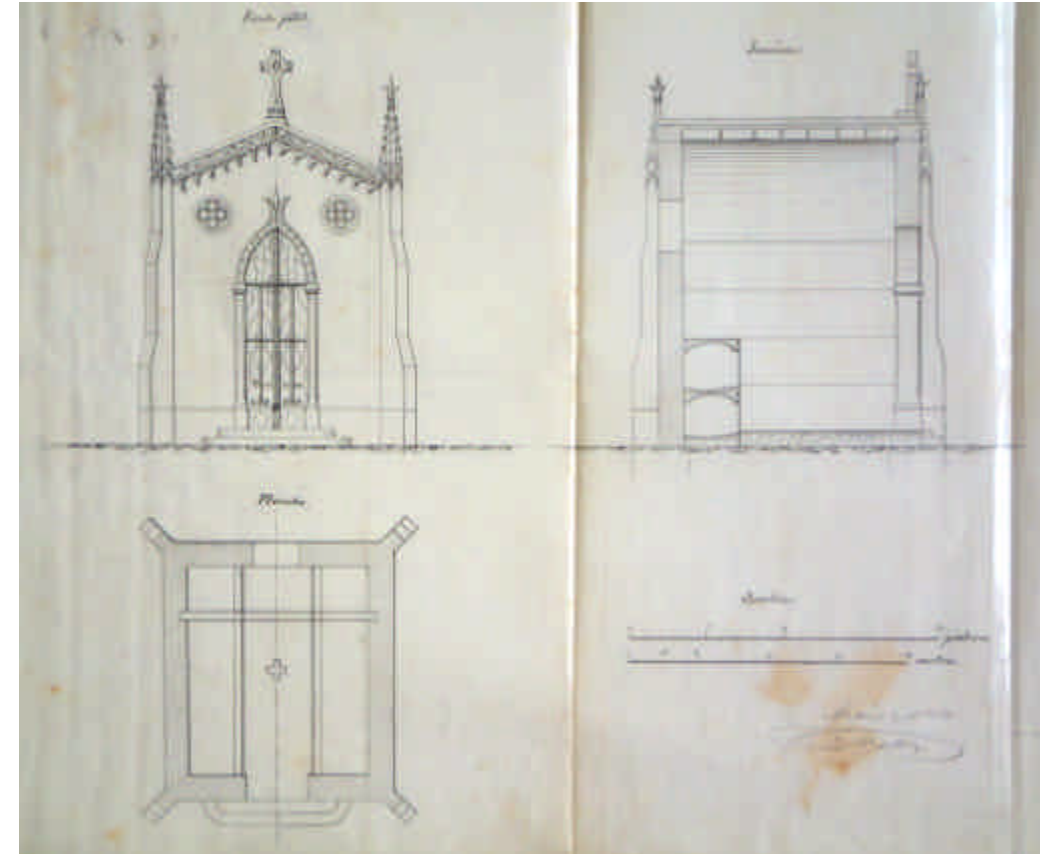
ARQUITECTURA ECLÉCTICO FUNERARIA DE LA CIUDAD DE VALENCIA  
EL CEMENTERIO GENERAL DE VALENCIA



JORGE GORBÉS PÉREZ

P-011	PROPIEDAD	JOSE MIRANDA Y SERRA
ARQUITECTO MAESTRO OBRAS		ANTONIO CORTINA GALLEGO (MO)
ARCHIVO MUNICIPAL COMPRA	ARCHIVO LEGAJO EXPEDIENTE FECHA	ARCHIVO HISTORICO MUNICIPAL 1ª E/II-B 1.849-1.881 - 18-ENERO-1873
ARCHIVO MUNICIPAL PROYECTO	ARCHIVO LEGAJO EXPEDIENTE FECHA	POLICIA URBANA Reedefs.113 43 11-ENERO-1873
SUPERFICIE	SUELO SUBSUELO	400 PL <sup>2</sup> -
PRECIO	SUELO SUBSUELO PERMUTA	1.170 Pts. - -
	PRECIO TOTAL	1.170 Pts.
LOCALIZACION	CUADRO SECCION D/I PARCELA ANT. PARCELA MOD.	1 2 D - 151
CLASIFICACION PROTOTIPICA	FORMAL ESTILO	Amplias Dimensiones sin Cripta Eclecticismo Goticista
COMENTARIOS		

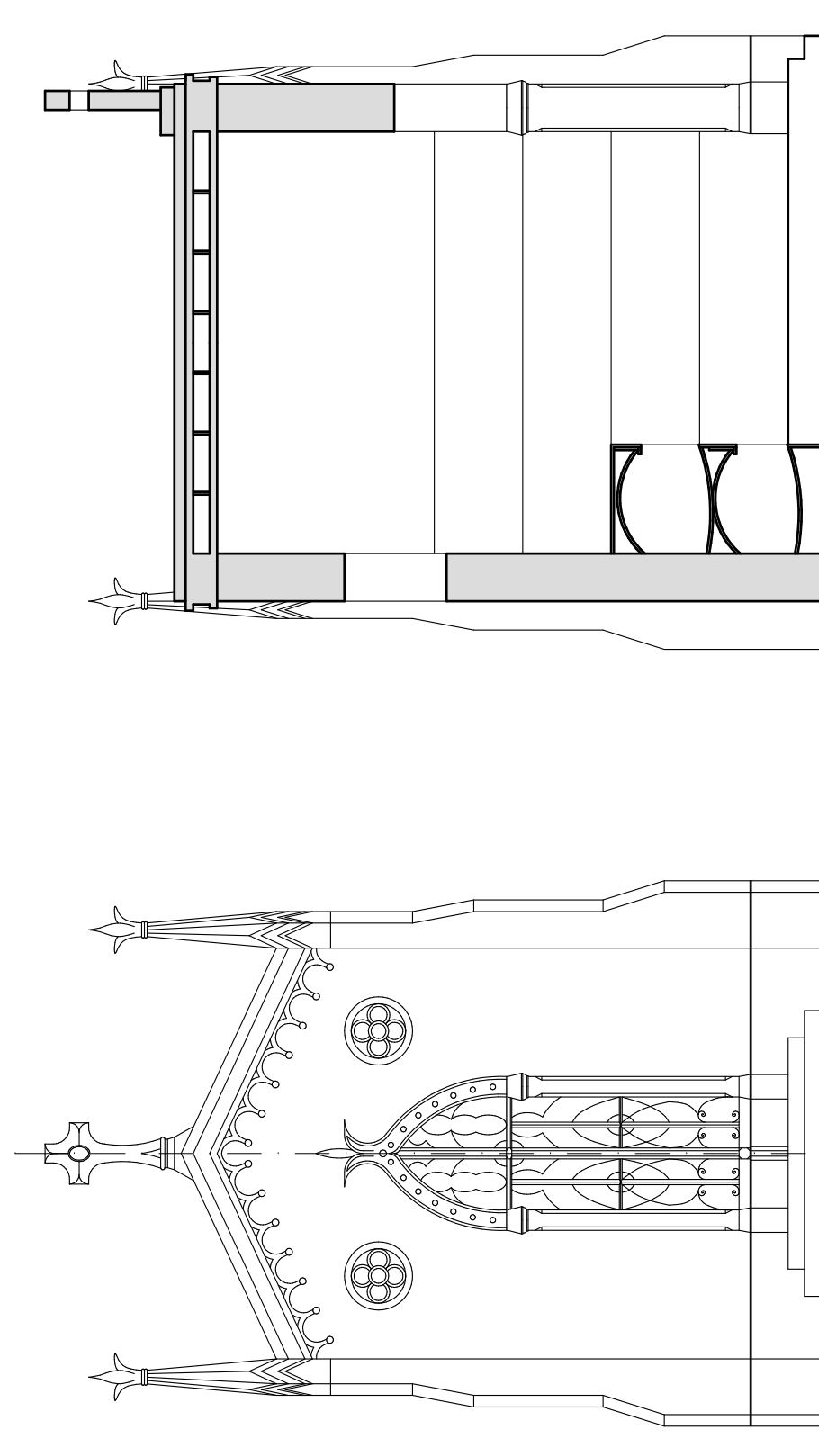
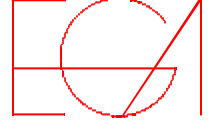
FOTOGRAFIA DEL PROYECTO



PLANO DE SITUACION

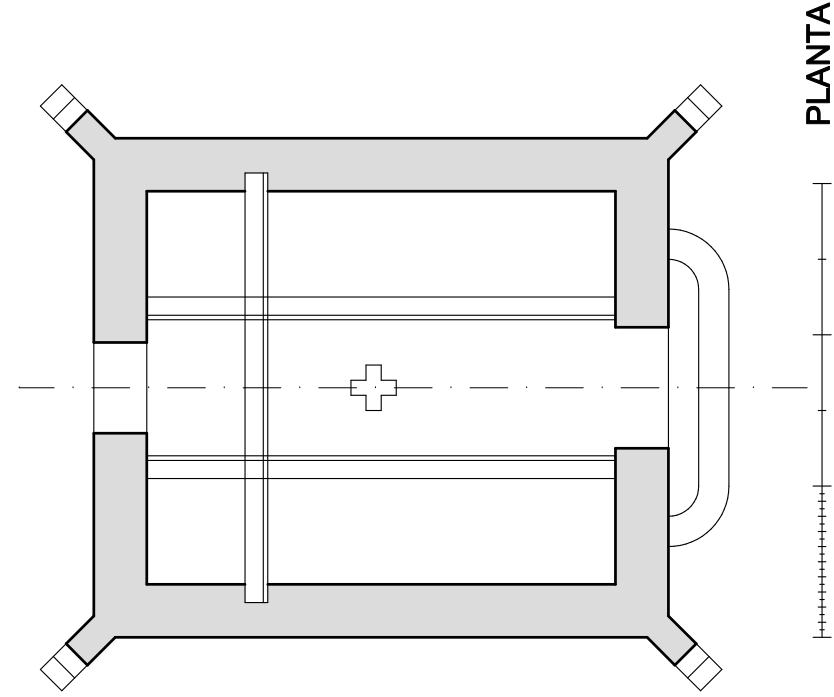


FOTOGRAFIA ACTUALIDAD



ALZADO

SECCION


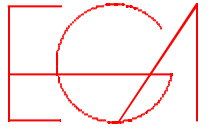


PLANTA



ARQUITECTURA ECLÉCTICO FUNERARIA DE LA CIUDAD DE VALENCIA  
EL CEMENTERIO GENERAL DE VALENCIA

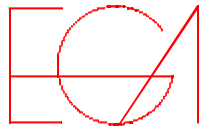
JORGE GIRBÉS PÉREZ







ARQUITECTURA ECLÉCTICO FUNERARIA DE LA CIUDAD DE VALENCIA  
EL CEMENTERIO GENERAL DE VALENCIA

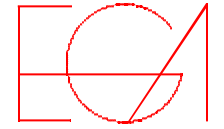


JORGE GIRBÉS PÉREZ





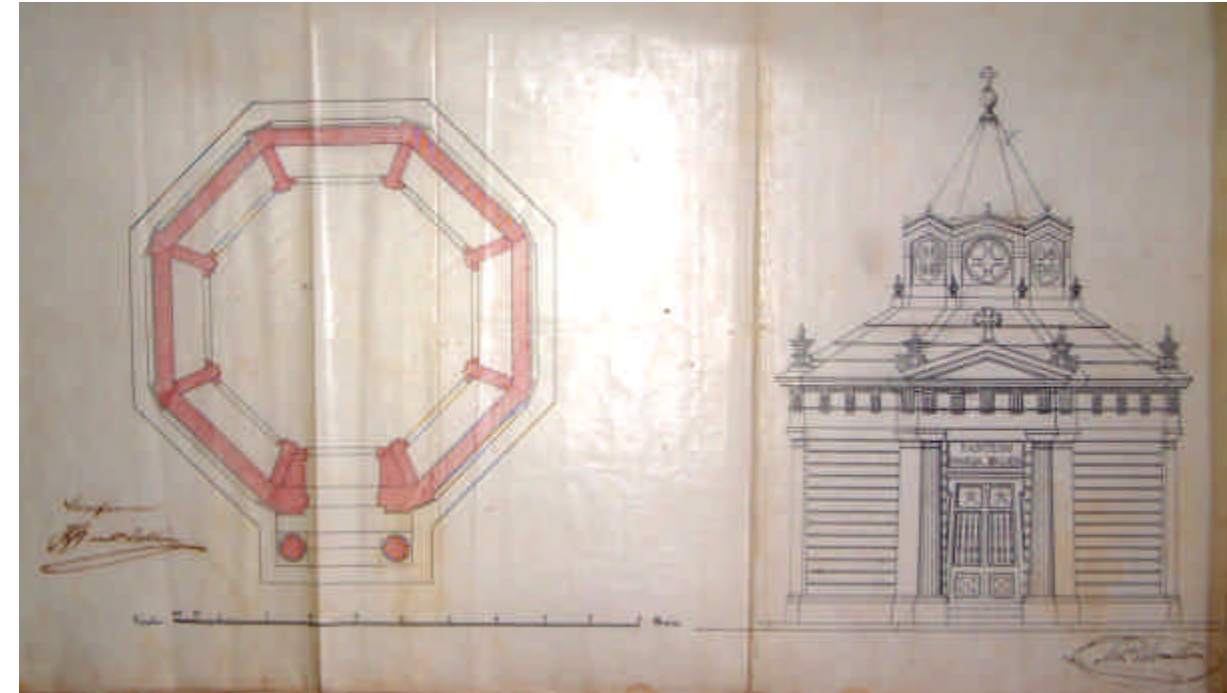
ARQUITECTURA ECLÉCTICO FUNERARIA DE LA CIUDAD DE VALENCIA  
EL CEMENTERIO GENERAL DE VALENCIA



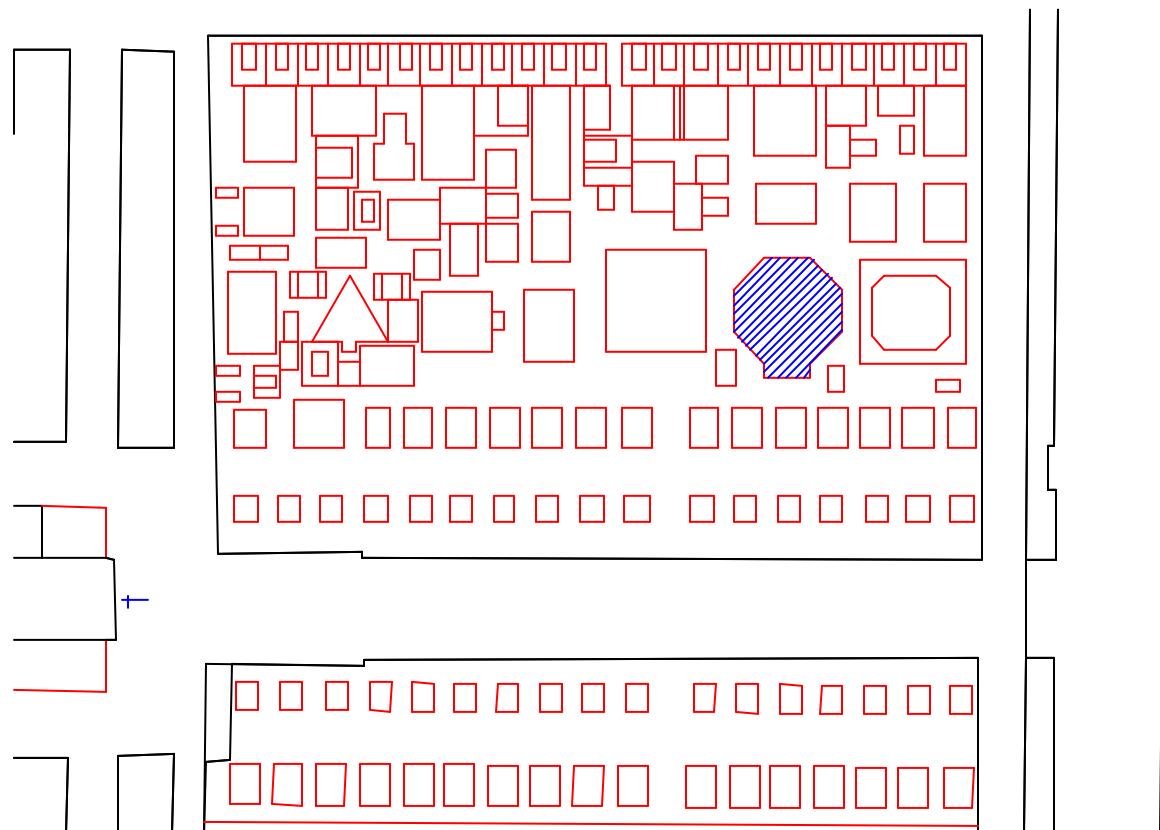
JORGE GORBÉS PÉREZ

P-013	PROPIEDAD	FAMILIA VALLIER FOURRAT
ARQUITECTO MAESTRO OBRAS		SEBASTIAN MONLEON ESTELLES
ARCHIVO MUNICIPAL COMPRA	ARCHIVO LEGAJO EXPEDIENTE FECHA	ARCHIVO HISTORICO MUNICIPAL 1ª E/II-B 1.849-1.881 42 13-ENERO-1.871
ARCHIVO MUNICIPAL PROYECTO	ARCHIVO LEGAJO EXPEDIENTE FECHA	ARCHIVO HISTORICO MUNICIPAL 1ª E/II-B 1.849-1.881 42 13-ENERO-1.871
SUPERFICIE	SUELO SUBSUELO	70.00 M <sup>2</sup> -
PRECIO	SUELO SUBSUELO PERMUTA	- -
	PRECIO TOTAL	4.095 Pesetas
LOCALIZACION	CUADRO	-
	SECCION	1
	D/I	D
	PARCELA ANT. PARCELA MOD.	- 94
CLASIFICACION PROTOTIPICA	FORMAL ESTILO	Amplias Dimensiones sin Cripta Neoclasicismo
COMENTARIOS		

FOTOGRAFIA DEL PROYECTO



FOTOGRAFIA ACTUALIDAD

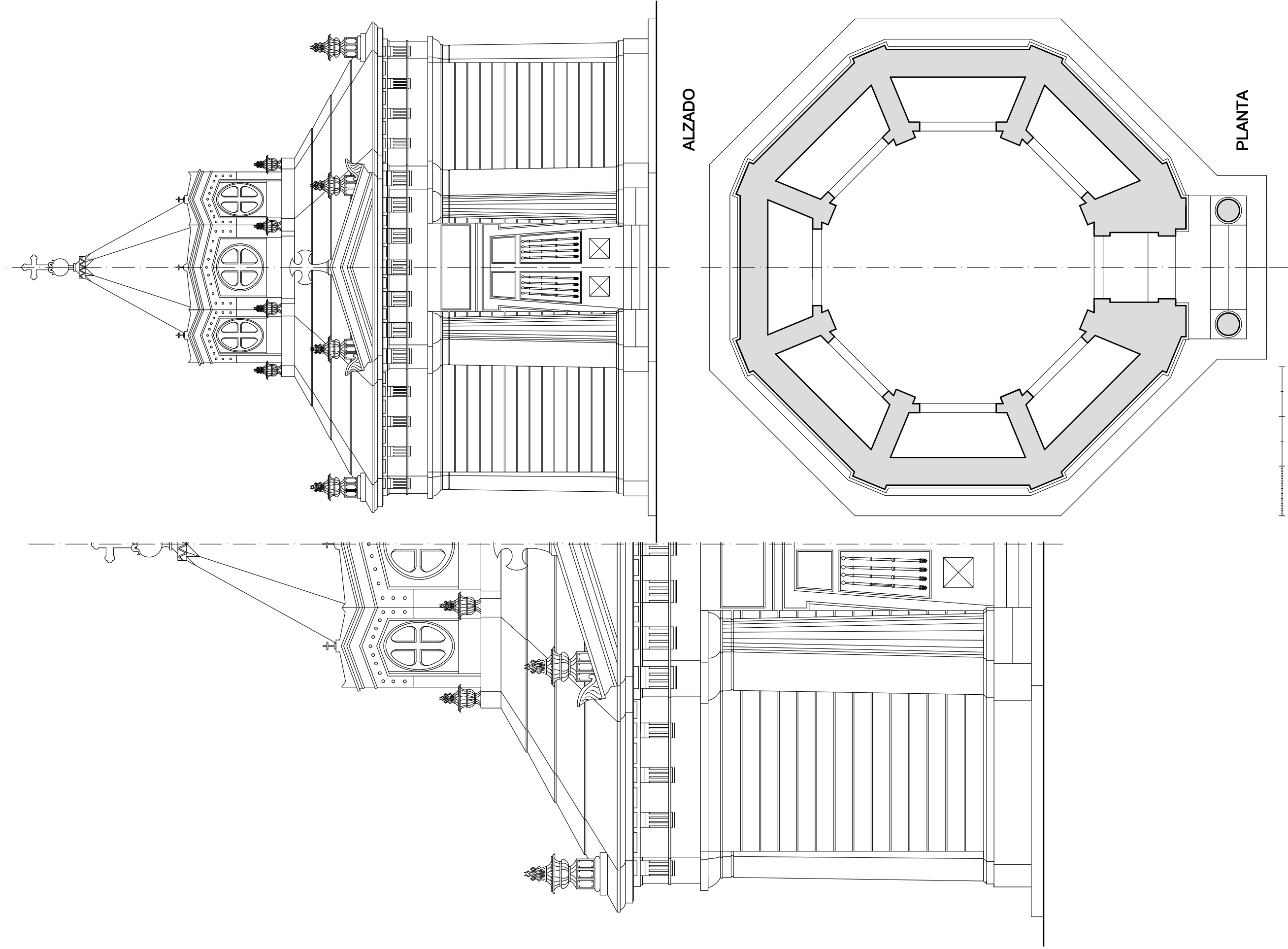
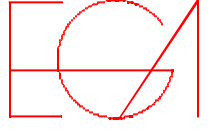


PLANO DE SITUACION



ARQUITECTURA ECLÉCTICO FUNERARIA DE LA CIUDAD DE VALENCIA  
EL CEMENTERIO GENERAL DE VALENCIA

JORGE GIRBÉS PÉREZ



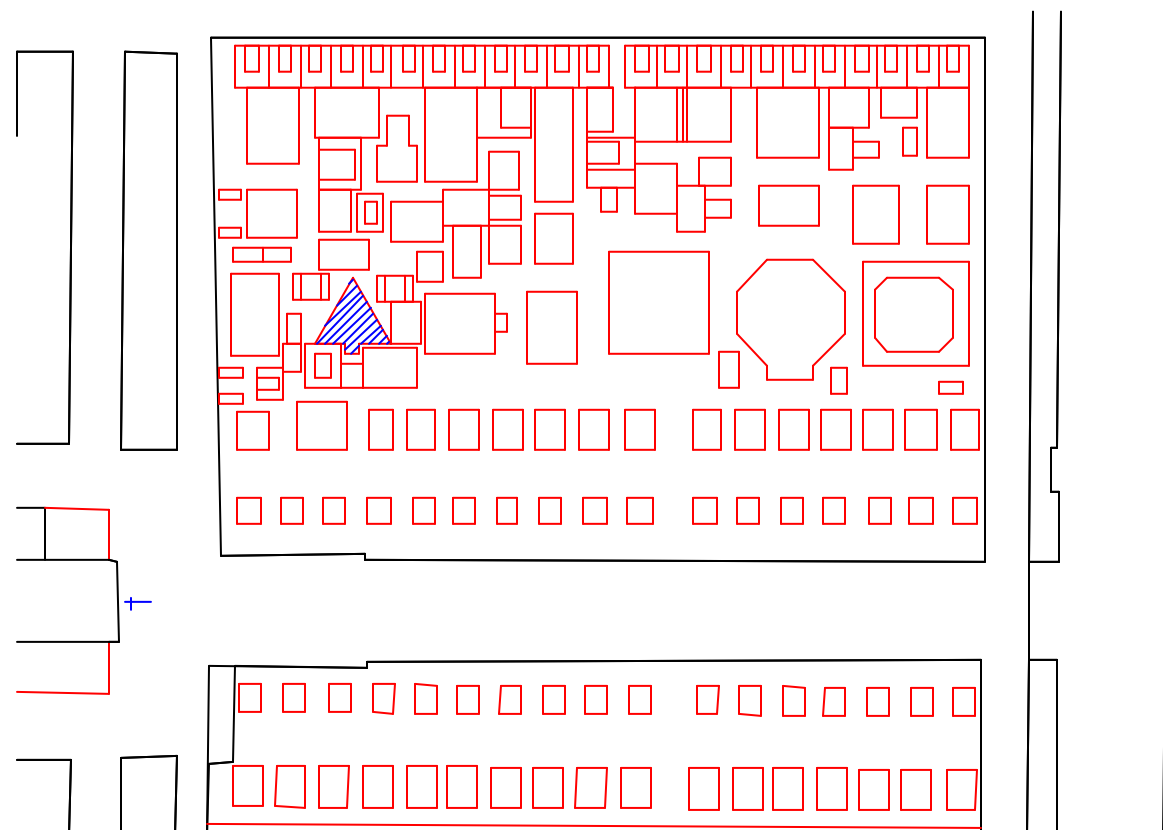

PANTEON 013

FAMILIA VALLIER FOURRAT

PANTEON de :

<b>P-014</b>	<b>PROPIEDAD</b>	<b>PASCUAL MARIA STRUCH Y MAYOR</b>
<b>ARQUITECTO MAESTRO OBRAS</b>		JOAQUIN BUESO MARTI (MO)
<b>ARCHIVO MUNICIPAL COMPRA</b>	ARCHIVO LEGAJO EXPEDIENTE FECHA	ARCHIVO HISTORICO MUNICIPAL 1ª E/II-B 1.849-1.881 37 15-MARZO-1.871
<b>ARCHIVO MUNICIPAL PROYECTO</b>	ARCHIVO LEGAJO EXPEDIENTE FECHA	POLICIA URBANA Reedefs. 110 32 10-FEBRERO-1872
<b>SUPERFICIE</b>	SUELO SUBSUELO	500 PI <sup>2</sup> -
<b>PRECIO</b>	SUELO SUBSUELO PERMUTA	- -
	PRECIO TOTAL	1.521 Pesetas
<b>LOCALIZACION</b>	CUADRO SECCION D / I	- 1 D
	PARCELA ANT. PARCELA MOD.	- 106
<b>CLASIFICACION PROTOTIPICA</b>	FORMAL ESTILO	Amplias Dimensiones sin Cripta -
<b>COMENTARIOS</b>	Planta Triangular. Mandado construir por Diega de San Hipólito.	

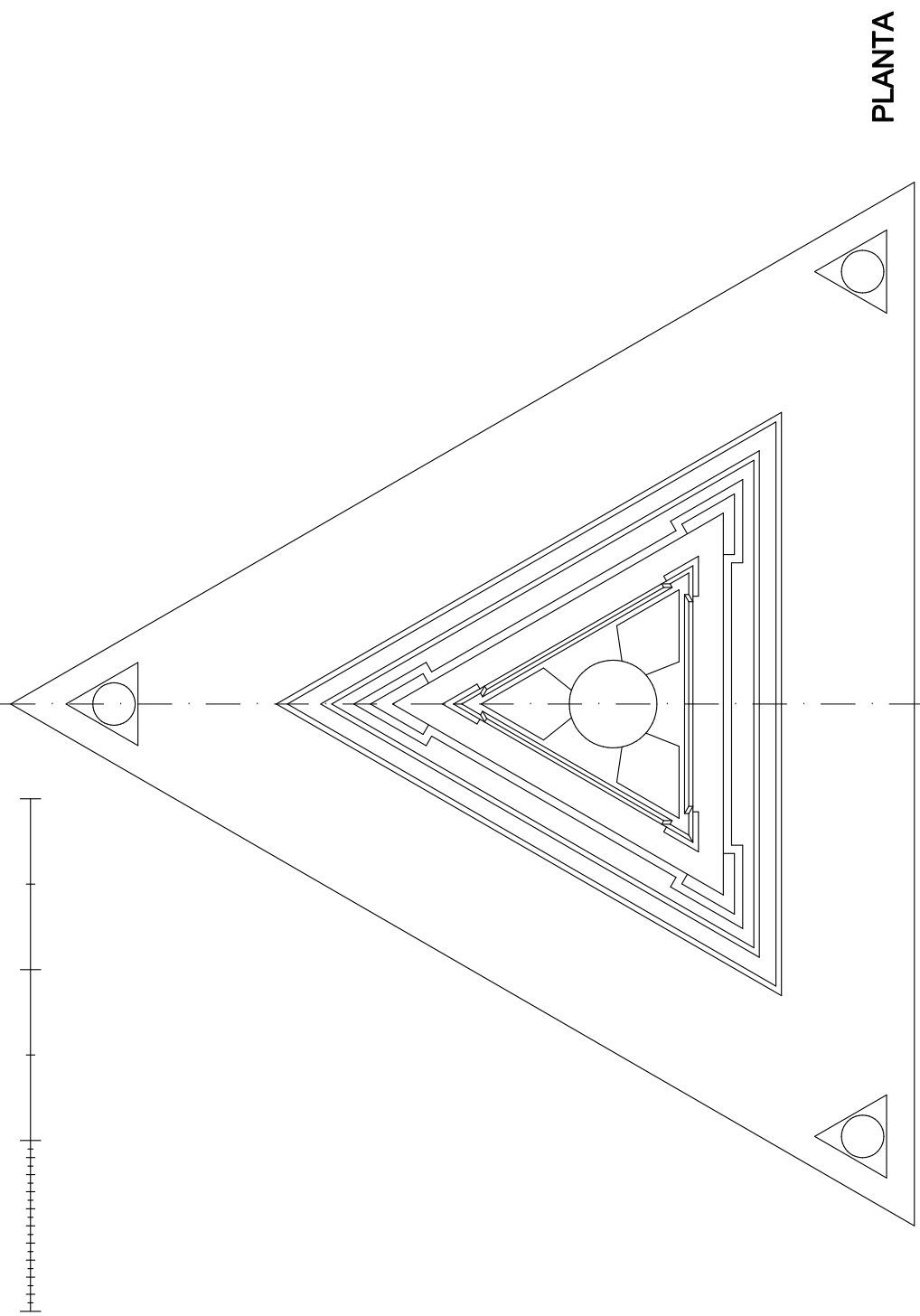
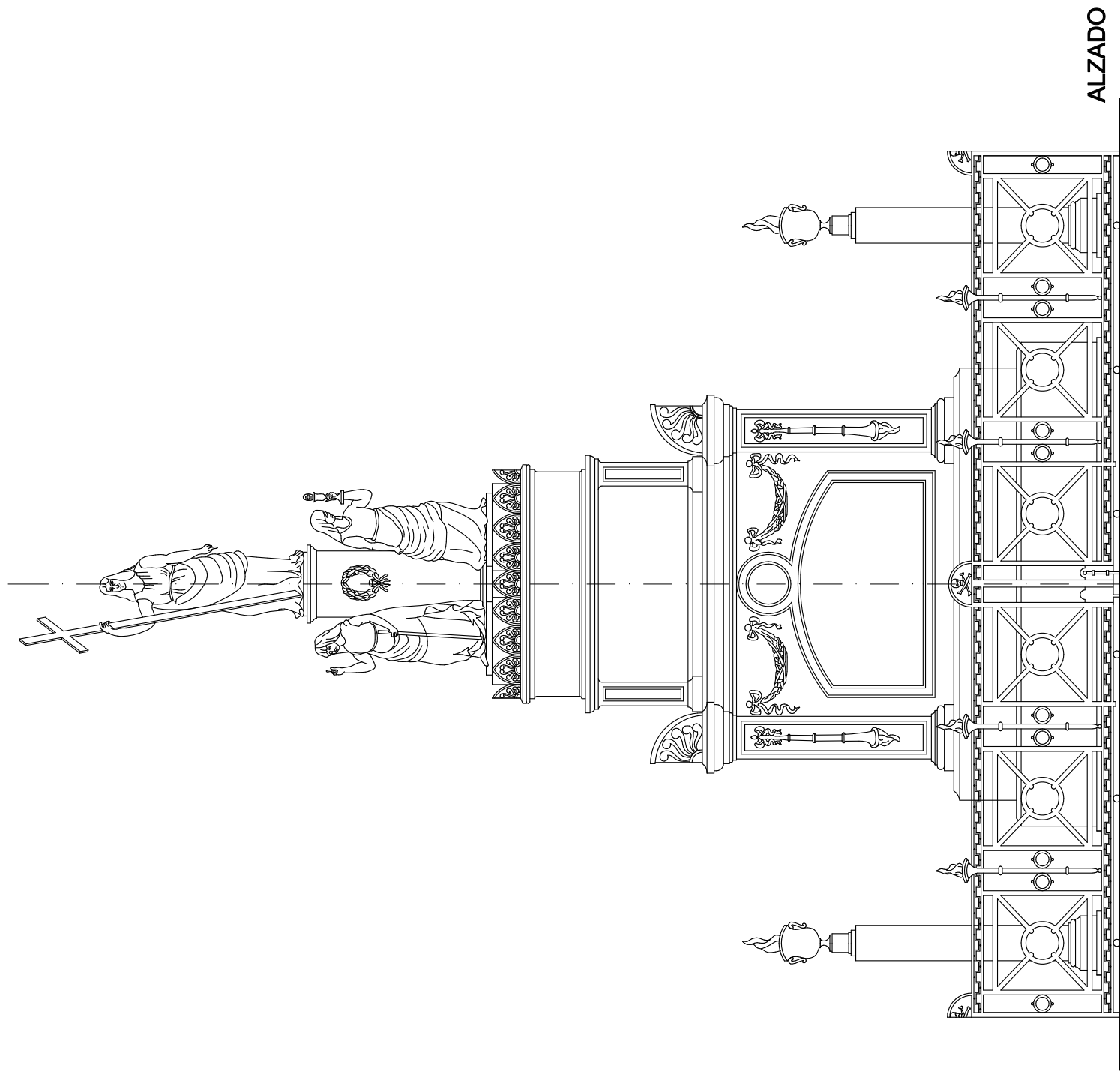
FOTOGRAFIA DEL PROYECTO



PLANO DE SITUACION



FOTOGRAFIA ACTUALIDAD



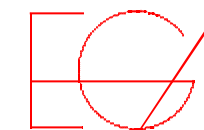
PANTEON 014

PASCUAL MARIA ESTRUCH Y MAYOR

PANTEON de :



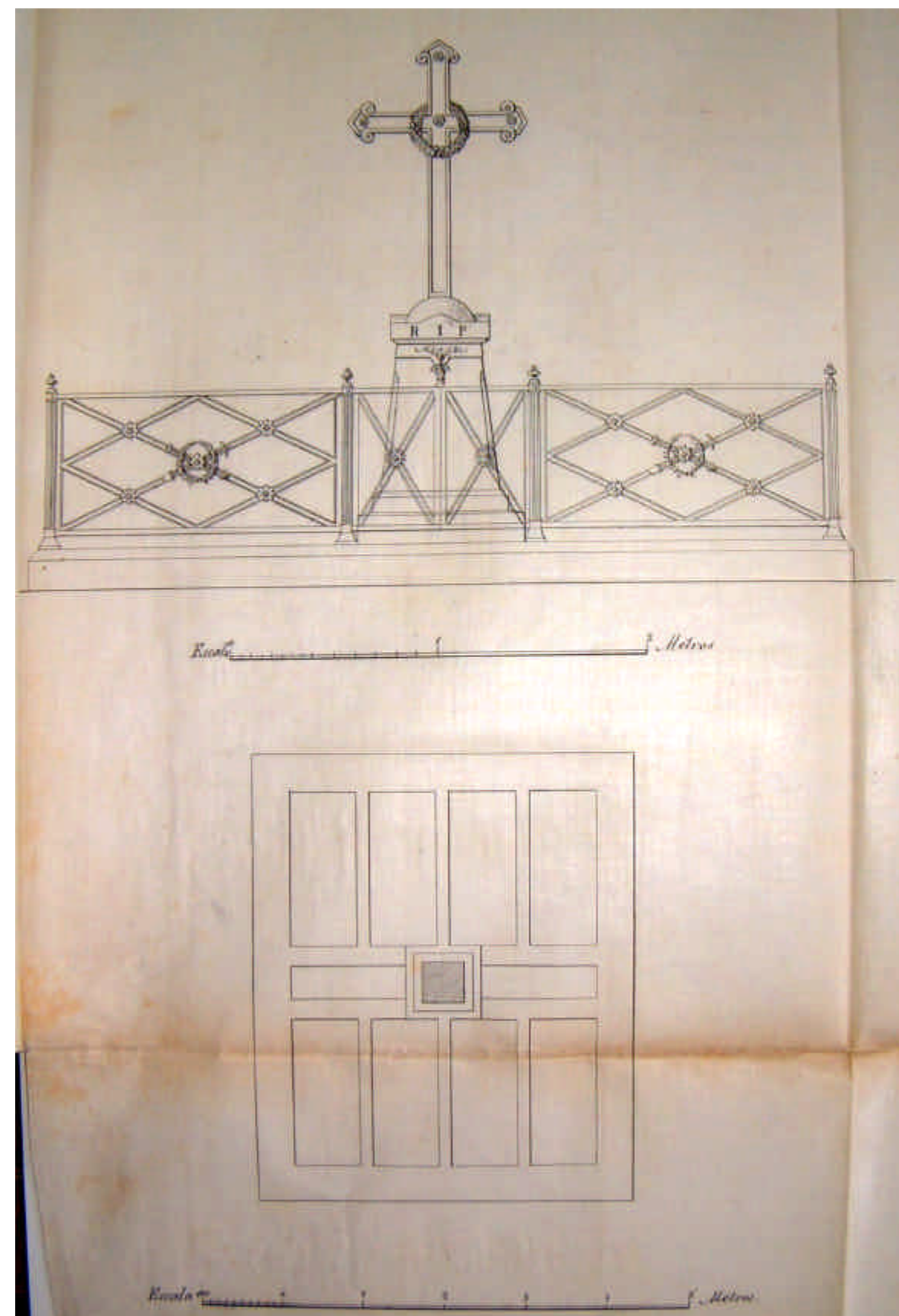
ARQUITECTURA ECLÉCTICO FUNERARIA DE LA CIUDAD DE VALENCIA  
EL CEMENTERIO GENERAL DE VALENCIA



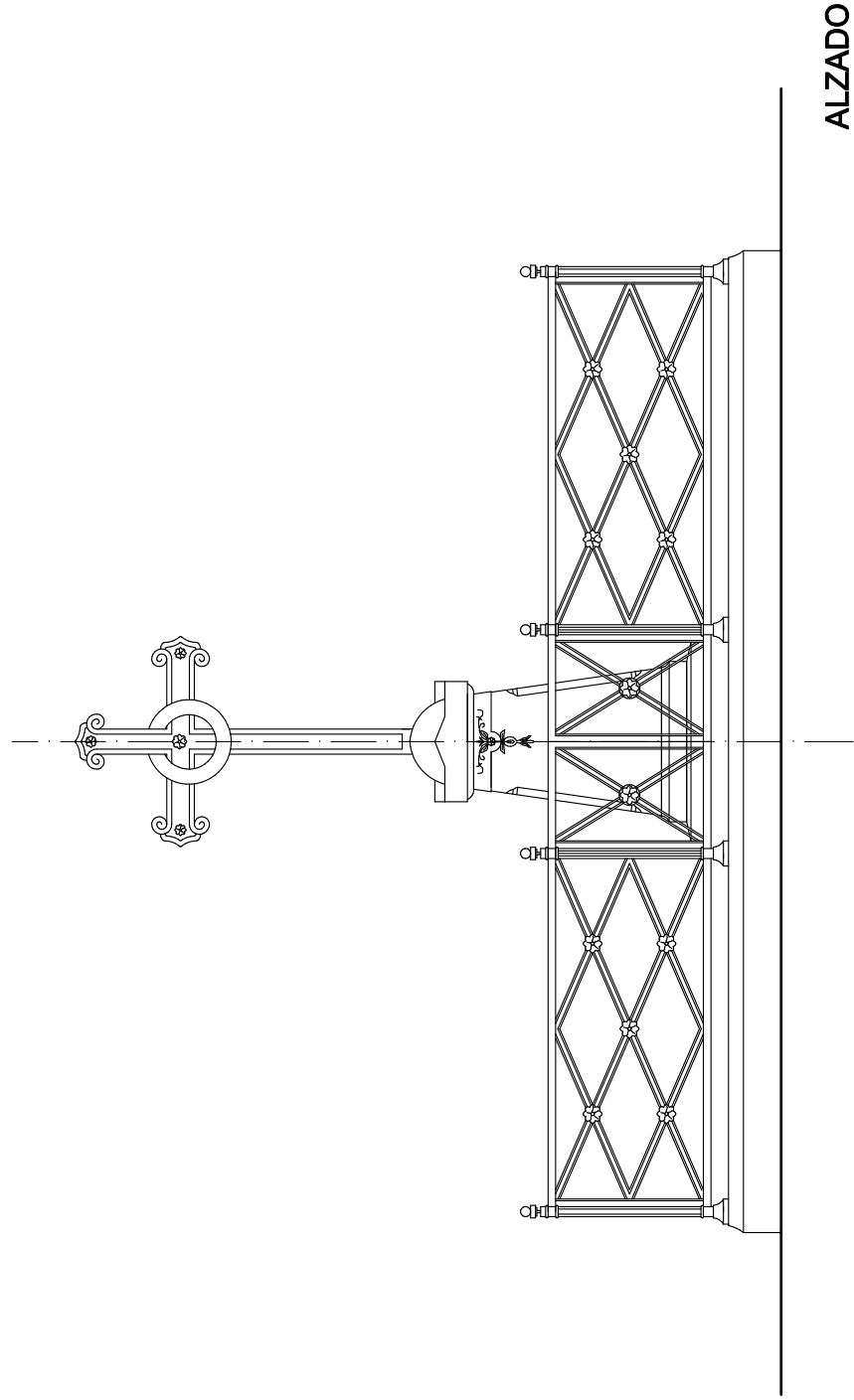
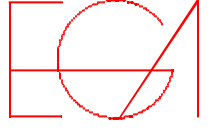
JORGE GIRBÉS PÉREZ

P-015	PROPIEDAD	ZAPADORES BOMBEROS
ARQUITECTO MAESTRO OBRAS		ARQUITECTO DE BOMBEROS
ARCHIVO MUNICIPAL COMPRA	ARCHIVO LEGAJO EXPEDIENTE FECHA	ARCHIVO HISTORICO MUNICIPAL 1ª E/II-B 1.849-1.881 7 29-DICIEMBRE-1874
ARCHIVO MUNICIPAL PROYECTO	ARCHIVO LEGAJO EXPEDIENTE FECHA	ARCHIVO HISTORICO MUNICIPAL 1ª E/II-B 1.849-1.881 7 29-DICIEMBRE-1874
SUPERFICIE	SUELO SUBSUELO	16 M <sup>2</sup> -
PRECIO	SUELO SUBSUELO PERMUTA	- -
	PRECIO TOTAL	gratuito
LOCALIZACION	CUADRO SECCION D/I PARCELA ANT. PARCELA MOD.	- 1 D 60 -
CLASIFICACION PROTOTIPICA	FORMAL ESTILO	Amplias Dimensiones sin Cripta -
COMENTARIOS	No existe en la actualidad, existe otro Panteón de Zapadores en Tercera Sección.	

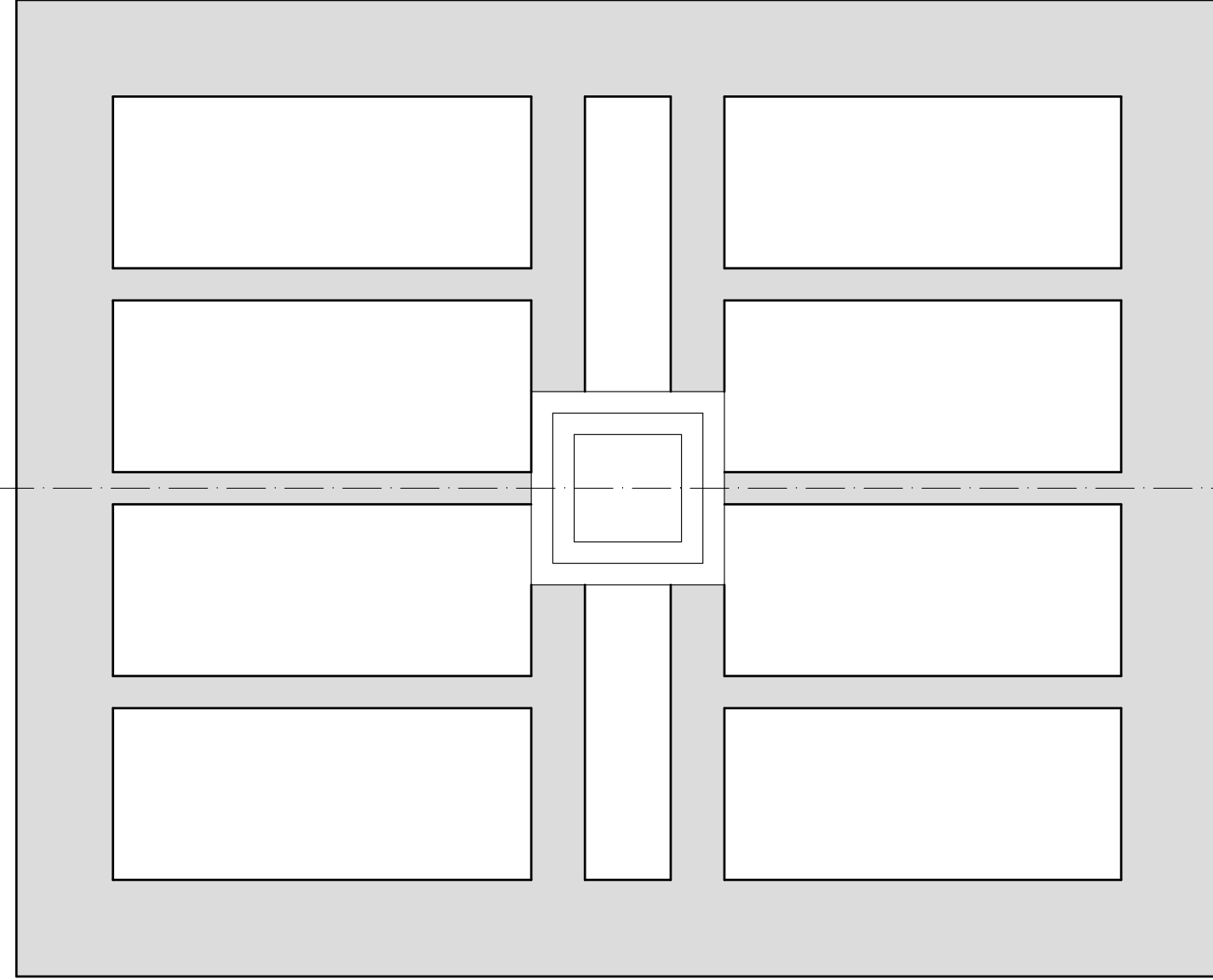
FOTOGRAFIA DEL PROYECTO



PLANO DE SITUACION



ALZADO



PLANTA

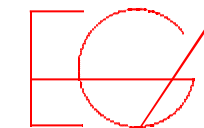
PANTEON 015

ZAPADORES BOMBEROS

PANTEON de :



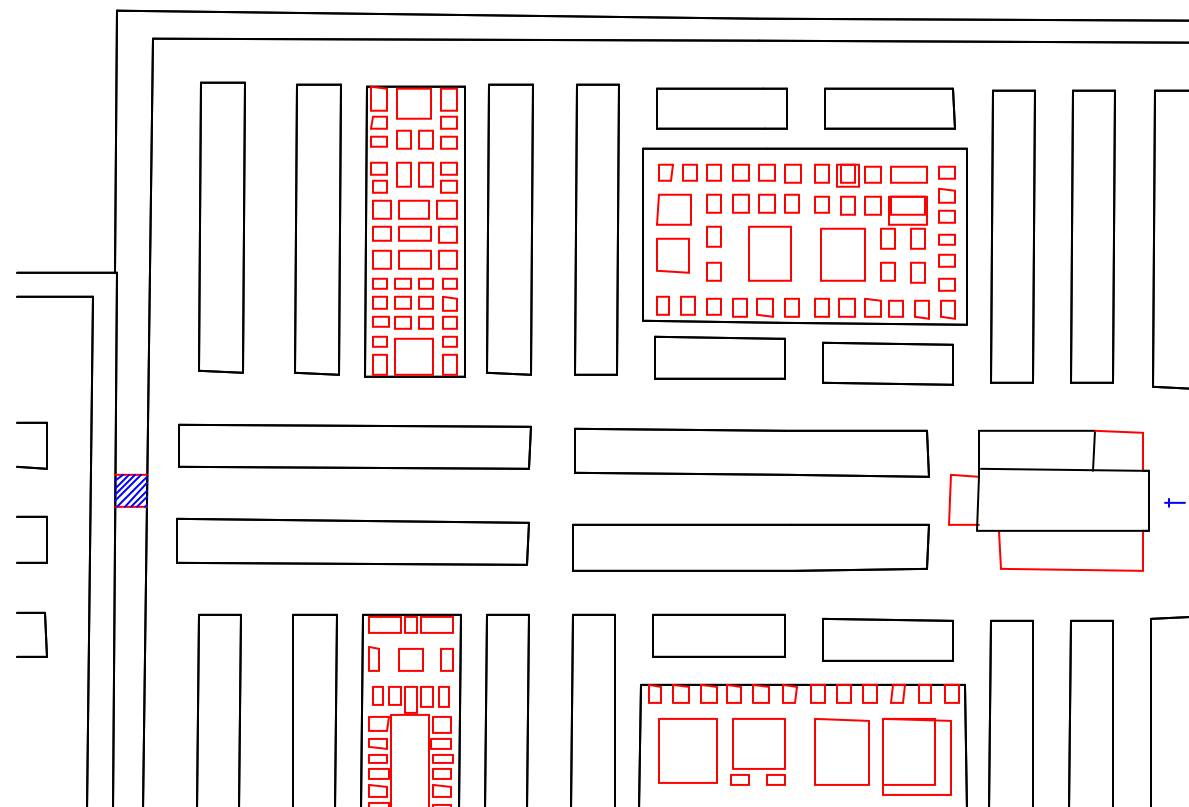

ARQUITECTURA ECLÉCTICO FUNERARIA DE LA CIUDAD DE VALENCIA  
EL CEMENTERIO GENERAL DE VALENCIA



JORGE GORBÉS PÉREZ

P-016	PROPIEDAD	CONDES DE PESTAGUA	
ARQUITECTO MAESTRO OBRAS		JOSE CALVO TOMAS	
ARCHIVO MUNICIPAL COMPRA	ARCHIVO LEGAJO EXPEDIENTE FECHA	ARCHIVO HISTORICO MUNICIPAL 1ª E/II-B 1.849-1.881 27 17-NOVIEMBRE-1.875	
ARCHIVO MUNICIPAL PROYECTO	ARCHIVO LEGAJO EXPEDIENTE FECHA	ARCHIVO HISTORICO MUNICIPAL 1ª E/II-B 1.849-1.881 27 17-NOVIEMBRE-1.875	
SUPERFICIE	SUELO SUBSUELO	17.74 M <sup>2</sup> -	
PRECIO	SUELO SUBSUELO PERMUTA	- 3 Nichos	
	PRECIO TOTAL	6.500 Pesetas	
LOCALIZACION	CUADRO SECCION D/I	- 2 -	
	PARCELA ANT. PARCELA MOD.	- -	
	CLASIFICACION PROTOTIPICA	FORMAL ESTILO	Amplias Dimensiones sin Cripta -
	COMENTARIOS		

FOTOGRAFIA DEL PROYECTO



PLANO DE SITUACION



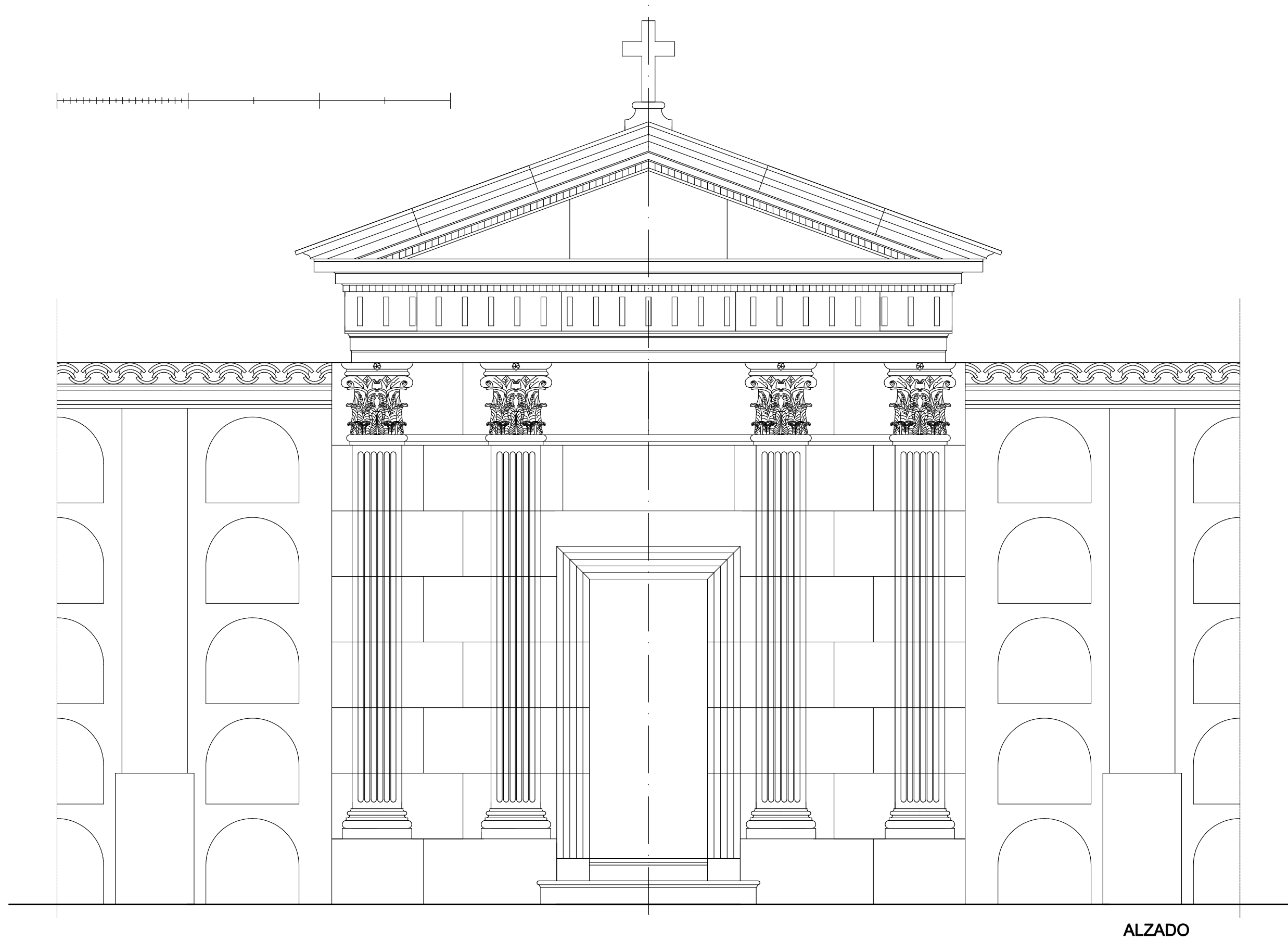
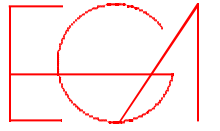
FOTOGRAFIA ACTUALIDAD





ARQUITECTURA ECLÉCTICO FUNERARIA DE LA CIUDAD DE VALENCIA  
EL CEMENTERIO GENERAL DE VALENCIA

JORGE GIRBÉS PÉREZ



PANTEON 016

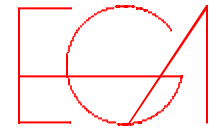
CONDES DE PESTAGUA

PANTEON de :

ALZADO





ARQUITECTURA ECLÉCTICO FUNERARIA DE LA CIUDAD DE VALENCIA  
EL CEMENTERIO GENERAL DE VALENCIA



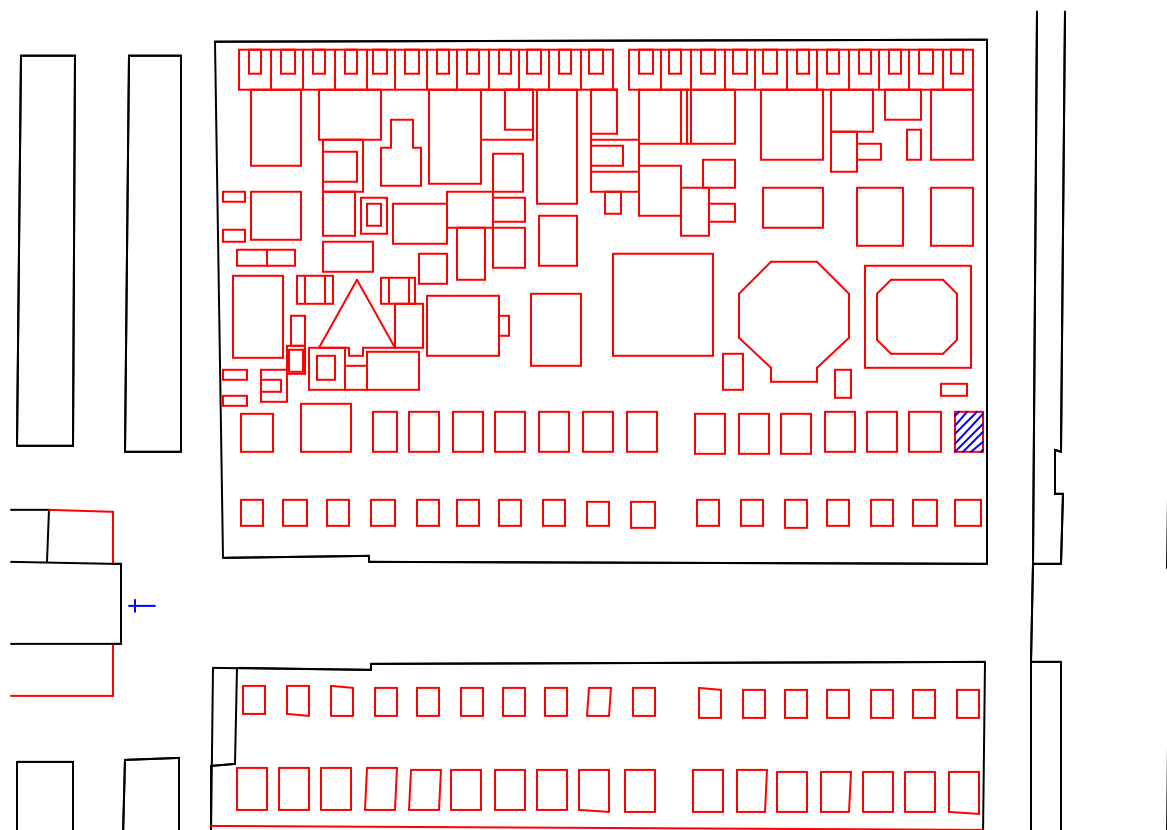
JORGE GIBÉS PÉREZ

P-017	PROPIEDAD	JOSE PERIS Y VALERO
ARQUITECTO MAESTRO OBRAS		ANTONIO MARTORELL TRILLES
ARCHIVO MUNICIPAL COMPRA	ARCHIVO LEGAJO EXPEDIENTE FECHA	ARCHIVO HISTORICO MUNICIPAL 1ª E/II-B 1.849-1.881 21 15-MAYO-1876
ARCHIVO MUNICIPAL PROYECTO	ARCHIVO LEGAJO EXPEDIENTE FECHA	ARCHIVO HISTORICO MUNICIPAL 1ª E/II-B 1.849-1.881 21 15-MAYO-1876
SUPERFICIE	SUELO SUBSUELO	6 M <sup>2</sup> -
PRECIO	SUELO SUBSUELO PERMUTA	351 Pts. - -
	PRECIO TOTAL	351 Pts.
LOCALIZACION	CUADRO	-
	SECCION	1
	D/I	D
	PARCELA ANT. PARCELA MOD.	- 88
CLASIFICACION PROTOTIPICA	FORMAL ESTILO	Reducidas Dimensiones Pequeña Cripta, Losa y Estela Tum. Neoclasicista
COMENTARIOS	Ejemplo de empleo de la Perspectiva como elemento aclaratorio del Proyecto. Alta calidad en la definición constructiva y en la exactitud del Proyecto respecto de la realidad. Detalles Constructivos de calidad.	

FOTOGRAFIA DEL PROYECTO



FOTOGRAFIA ACTUALIDAD

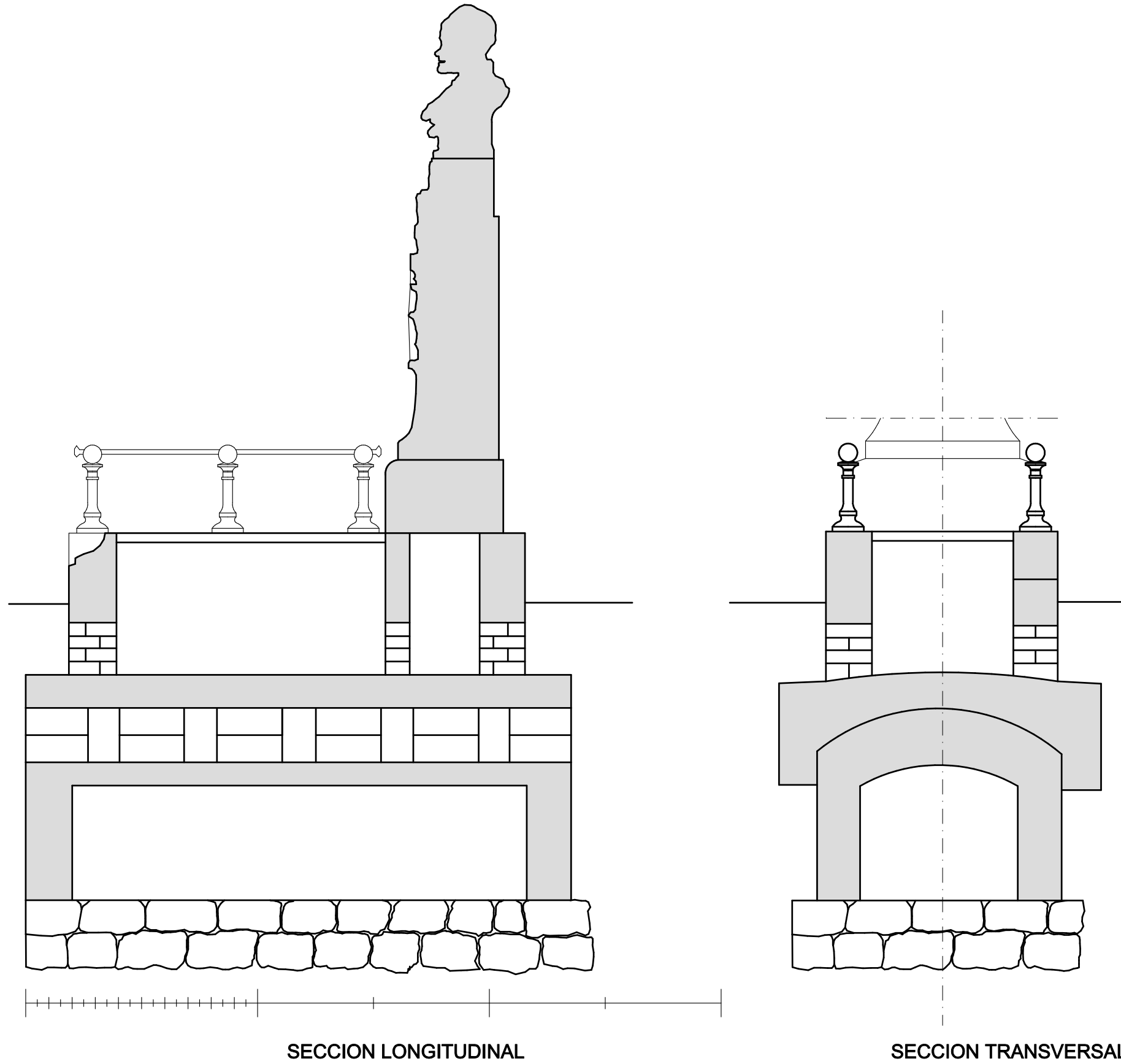
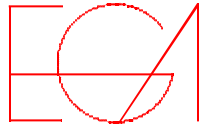


PLANO DE SITUACION



ARQUITECTURA ECLÉCTICO FUNERARIA DE LA CIUDAD DE VALENCIA  
EL CEMENTERIO GENERAL DE VALENCIA

JORGE GIRBÉS PÉREZ



SECCION LONGITUDINAL

SECCION TRANSVERSAL

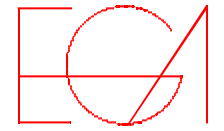
PANTEON 017

JOSE PERIS Y VALERO

PANTEON de :



ARQUITECTURA ECLÉCTICO FUNERARIA DE LA CIUDAD DE VALENCIA  
EL CEMENTERIO GENERAL DE VALENCIA



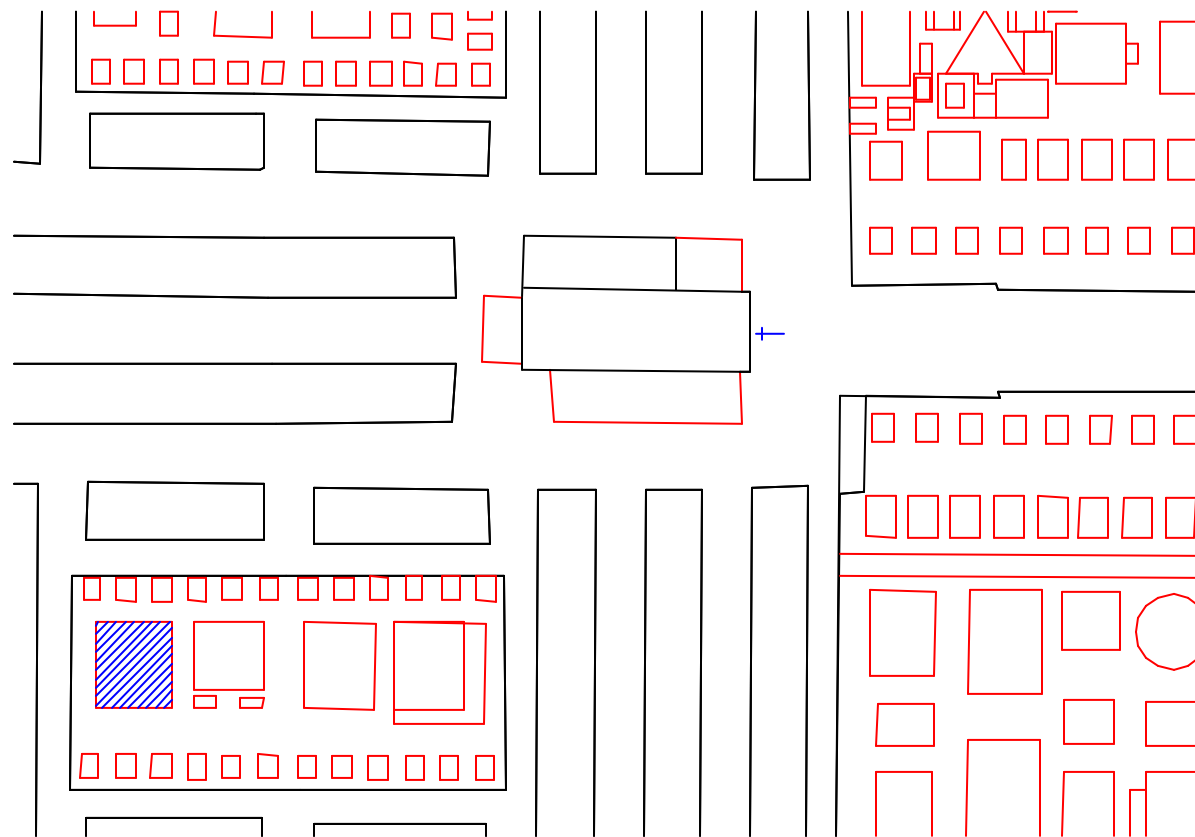
JORGE GIRBÉS PÉREZ

P-018	PROPIEDAD	SALVADOR CASTILLO MADROÑO
ARQUITECTO MAESTRO OBRAS		JOAQUIN MARIA BELDA
ARCHIVO MUNICIPAL COMPRA	ARCHIVO LEGAJO EXPEDIENTE FECHA	ARCHIVO HISTORICO MUNICIPAL 1ª E/II-B 1.849-1.881 15 8-MAYO-1877
ARCHIVO MUNICIPAL PROYECTO	ARCHIVO LEGAJO EXPEDIENTE FECHA	ARCHIVO HISTORICO MUNICIPAL 1ª E/II-B 1.849-1.881 15 8-MAYO-1877
SUPERFICIE	SUELO SUBSUELO	70 M <sup>2</sup> -
PRECIO	SUELO SUBSUELO PERMUTA	- -
	PRECIO TOTAL	14 Nichos sencillos y 1 Doble 14 Nichos sencillos y 1 Doble
LOCALIZACION	CUADRO	1
	SECCION	2
	D/I	I
	PARCELA ANT.	-
	PARCELA MOD.	123
CLASIFICACION PROTOTIPICA	FORMAL ESTILO	Amplias Dimensiones sin Cripta Neoclasicista
COMENTARIOS	Modificaciones considerables del Proyecto respecto el estado actual, en la parte de cubierta del Panteón y remates de esquina de cubierta.	

FOTOGRAFIA DEL PROYECTO



FOTOGRAFIA ACTUALIDAD

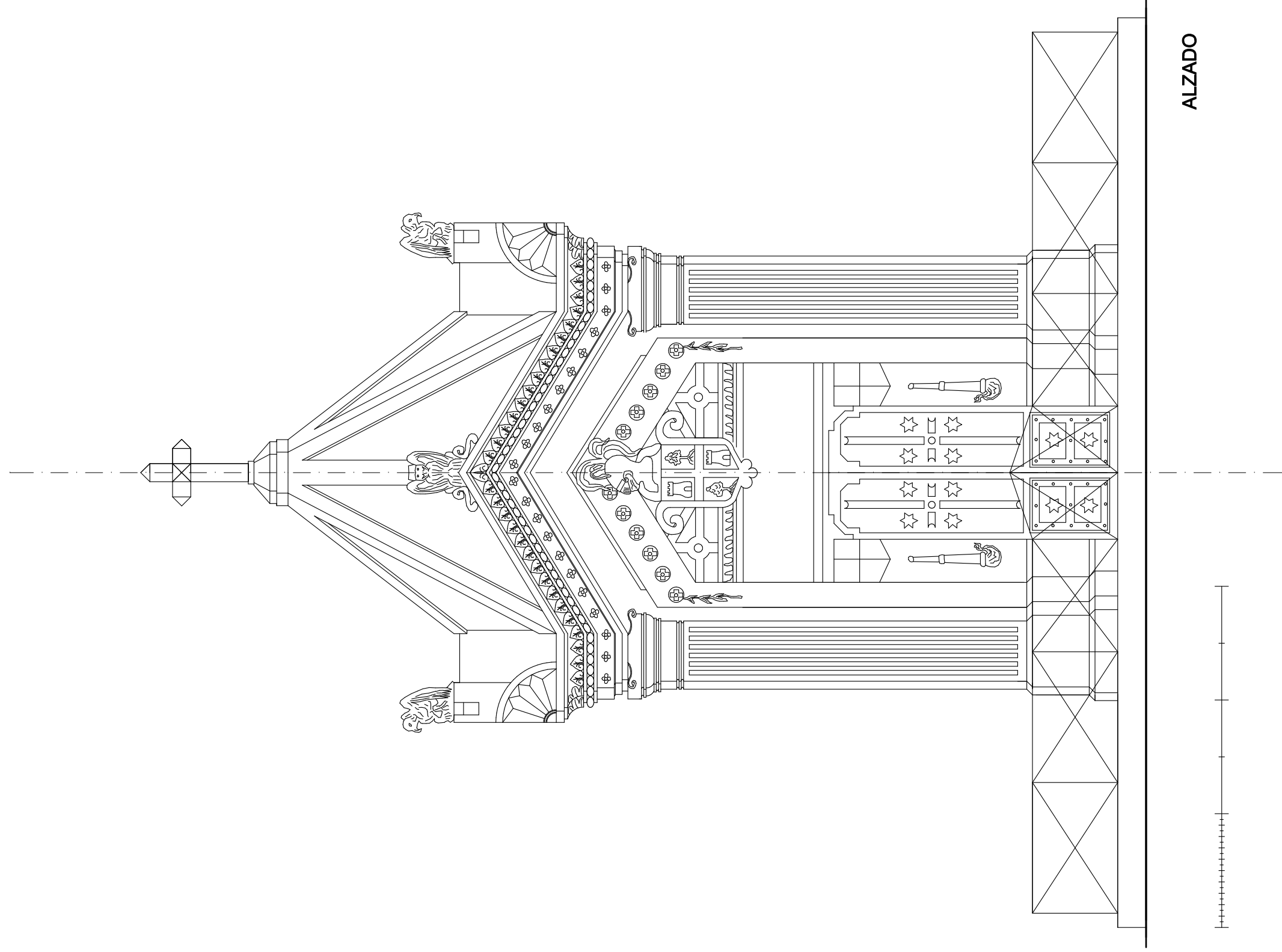


PLANO DE SITUACION



ARQUITECTURA ECLÉCTICO FUNERARIA DE LA CIUDAD DE VALENCIA  
EL CEMENTERIO GENERAL DE VALENCIA

JORGE GIRBÉS PÉREZ



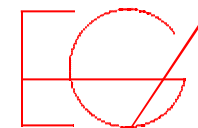
PANTEON de :

SALVADOR CASTILLO MADROÑO

PANTEON 018



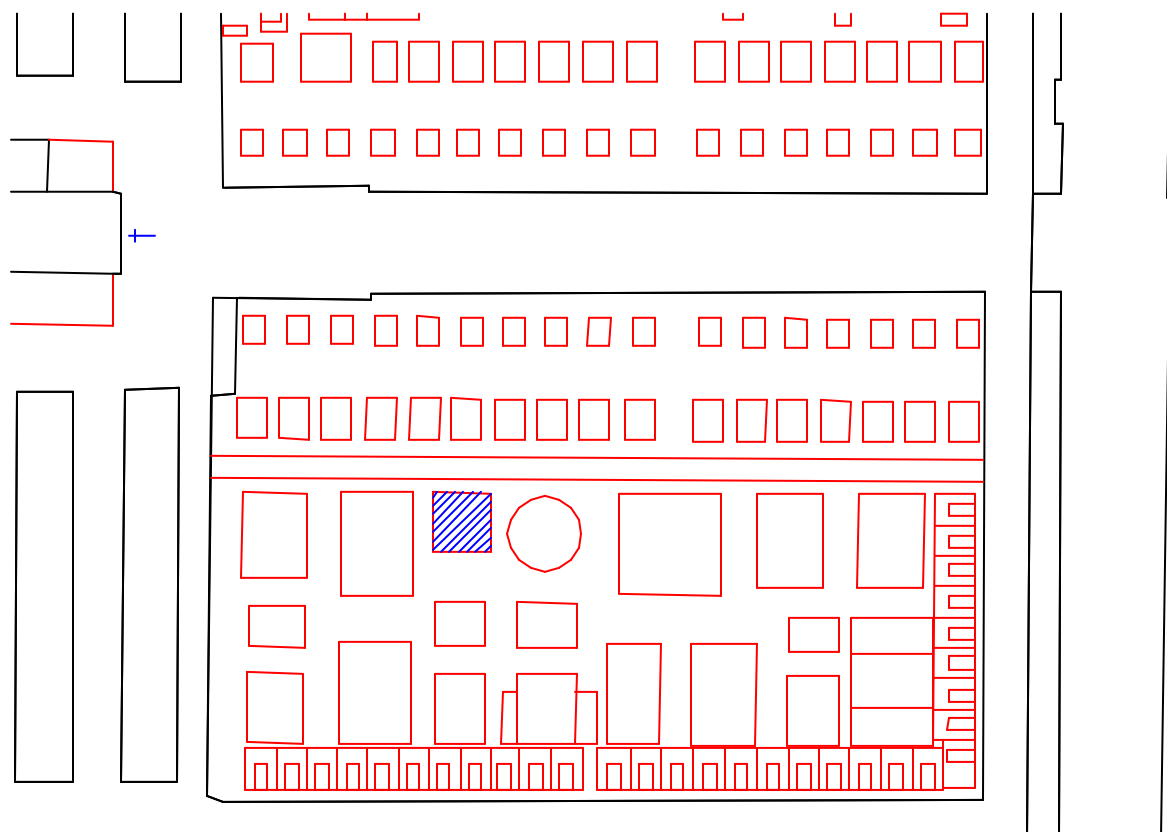

ARQUITECTURA ECLÉCTICO FUNERARIA DE LA CIUDAD DE VALENCIA  
EL CEMENTERIO GENERAL DE VALENCIA



JORGE GIRBÉS PÉREZ

P-019	PROPIEDAD	MARQUES DE COLOMINA
<b>ARQUITECTO MAESTRO OBRAS</b>		ANTONIO MARTORELL TRILLES
<b>ARCHIVO MUNICIPAL COMPRA</b>	ARCHIVO LEGAJO EXPEDIENTE FECHA	ARCHIVO HISTORICO MUNICIPAL 1ª E/II-B 1.849-1.881 8 6-NOVIEMBRE-1877
<b>ARCHIVO MUNICIPAL PROYECTO</b>	ARCHIVO LEGAJO EXPEDIENTE FECHA	ARCHIVO HISTORICO MUNICIPAL 1ª E/II-B 1.849-1.881 8 6-NOVIEMBRE-1877
<b>SUPERFICIE</b>	SUELO SUBSUELO	36 M <sup>2</sup> -
<b>PRECIO</b>	SUELO SUBSUELO PERMUTA	2.106 Pts. - -
	PRECIO TOTAL	2.106 Pts.
<b>LOCALIZACION</b>	CUADRO	-
	SECCION	1
	D/I	I
	PARCELA ANT. PARCELA MOD.	- 48
<b>CLASIFICACION PROTOTIPICA</b>	FORMAL ESTILO	Amplias Dimensiones con Cripta Eclecticista Romanticista
<b>COMENTARIOS</b>		

FOTOGRAFIA DEL PROYECTO



PLANO DE SITUACION

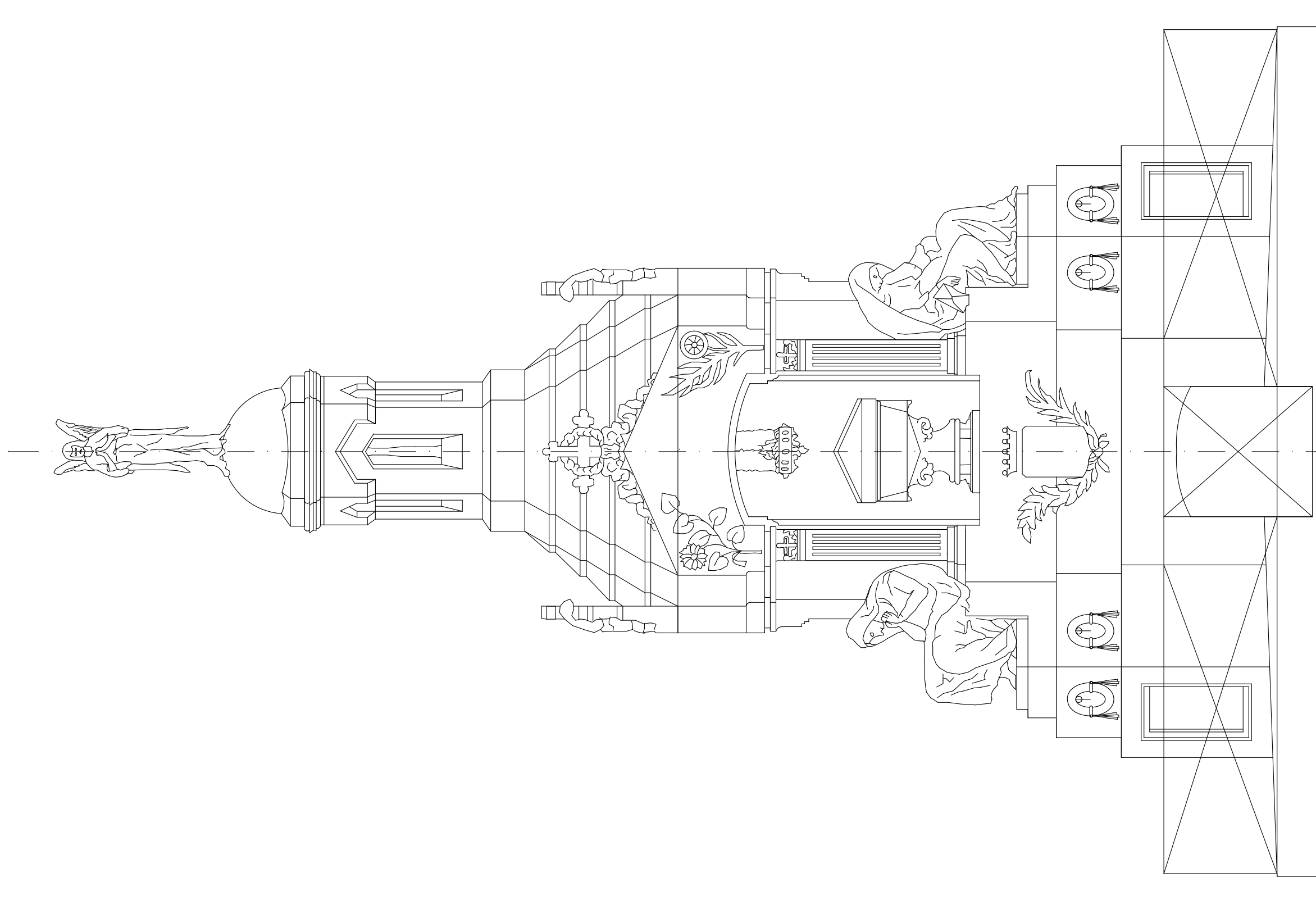
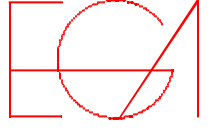


FOTOGRAFIA ACTUALIDAD



ARQUITECTURA ECLÉCTICO FUNERARIA DE LA CIUDAD DE VALENCIA  
EL CEMENTERIO GENERAL DE VALENCIA

JORGE GIRBÉS PÉREZ



ALZADO

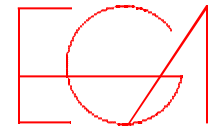
PANTEON 019

MARQUES DE COLOMINA

PANTEON de :



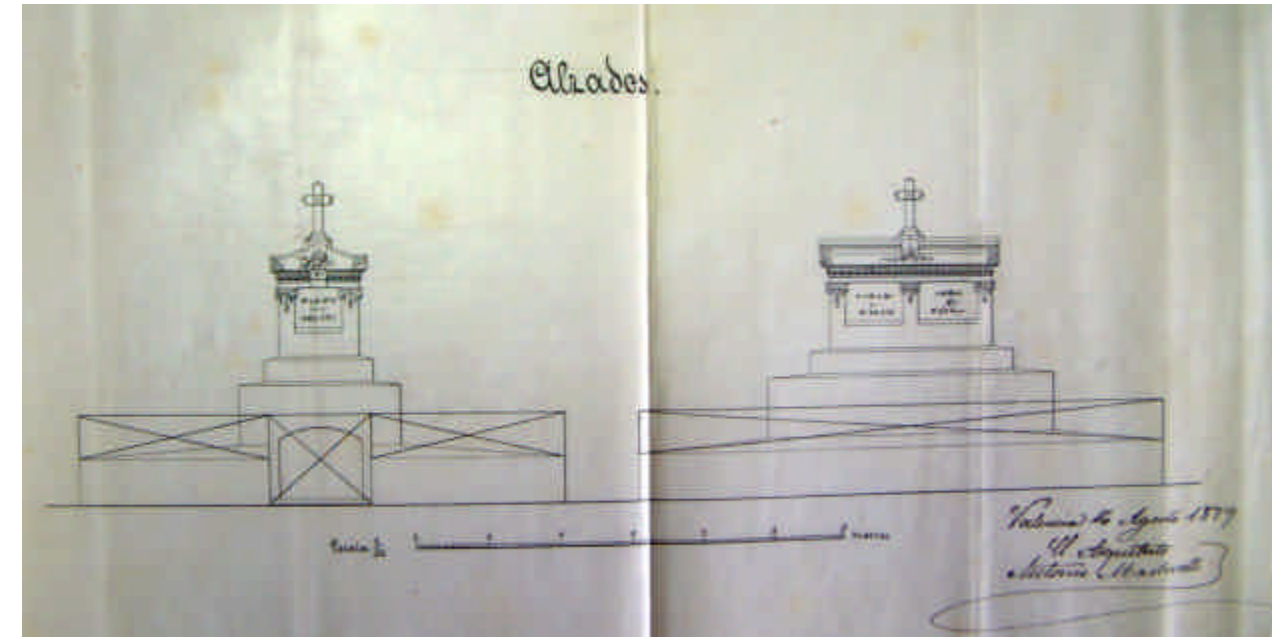
ARQUITECTURA ECLÉCTICO FUNERARIA DE LA CIUDAD DE VALENCIA  
EL CEMENTERIO GENERAL DE VALENCIA



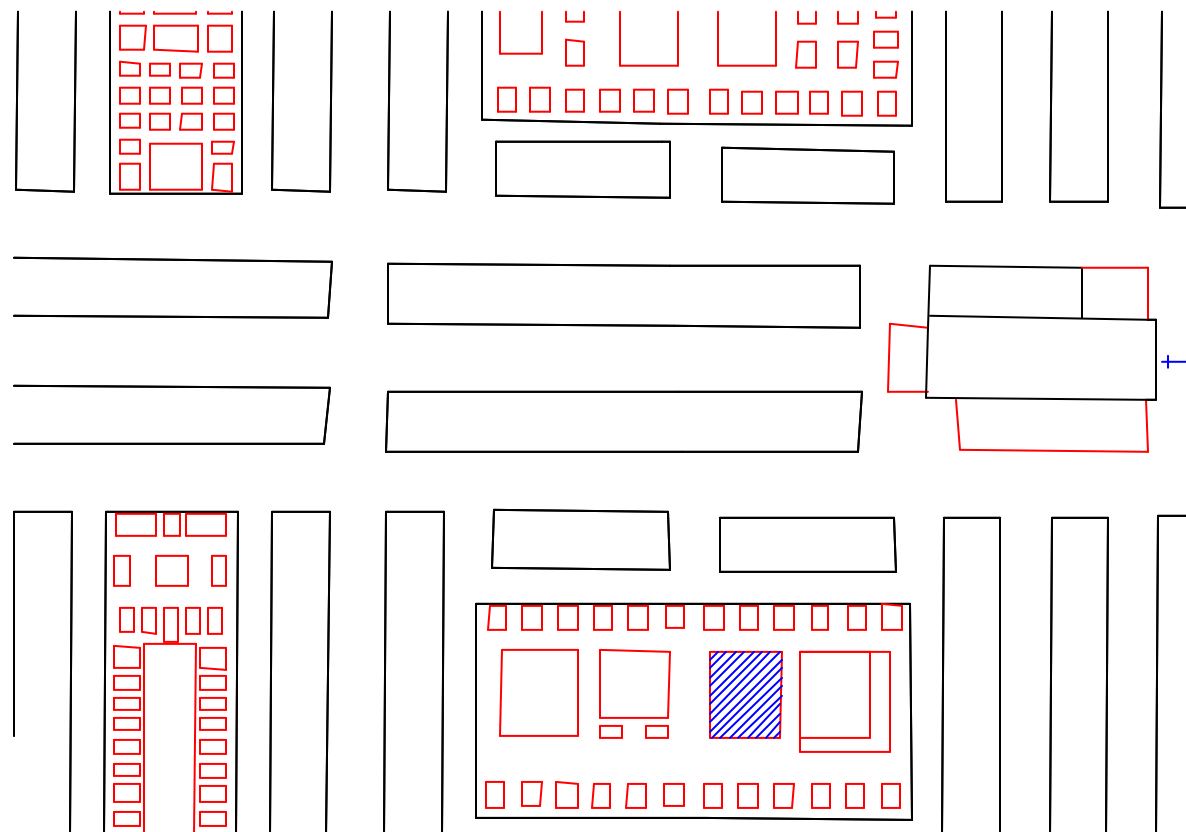
JORGE GORBÉS PÉREZ

P-021	PROPIEDAD	MANUEL MONTESINOS SACRISTAN
ARQUITECTO MAESTRO OBRAS		ANTONIO MARTORRELL TRILLES
ARCHIVO MUNICIPAL COMPRA	ARCHIVO LEGAJO EXPEDIENTE FECHA	ARCHIVO HISTORICO MUNICIPAL 1ª E/II-B 1.849-1.881 16 7-MAYO-1878
ARCHIVO MUNICIPAL PROYECTO	ARCHIVO LEGAJO EXPEDIENTE FECHA	ARCHIVO HISTORICO MUNICIPAL 1ª E/II-B 1.849-1.881 16 7-MAYO-1878
SUPERFICIE	SUELO SUBSUELO	52 M <sup>2</sup> -
PRECIO	SUELO	3.042 Pts.
	SUBSUELO	-
	PERMUTA	-
PRECIO TOTAL		3.042 Pts.
LOCALIZACION	CUADRO	1
	SECCION	2
	D/I	1
	PARCELA ANT. PARCELA MOD.	- 125
CLASIFICACION PROTOTIPICA	FORMAL ESTILO	Reducidass Dimensiones con Cripta -
COMENTARIOS		

FOTOGRAFIA DEL PROYECTO



FOTOGRAFIA ACTUALIDAD





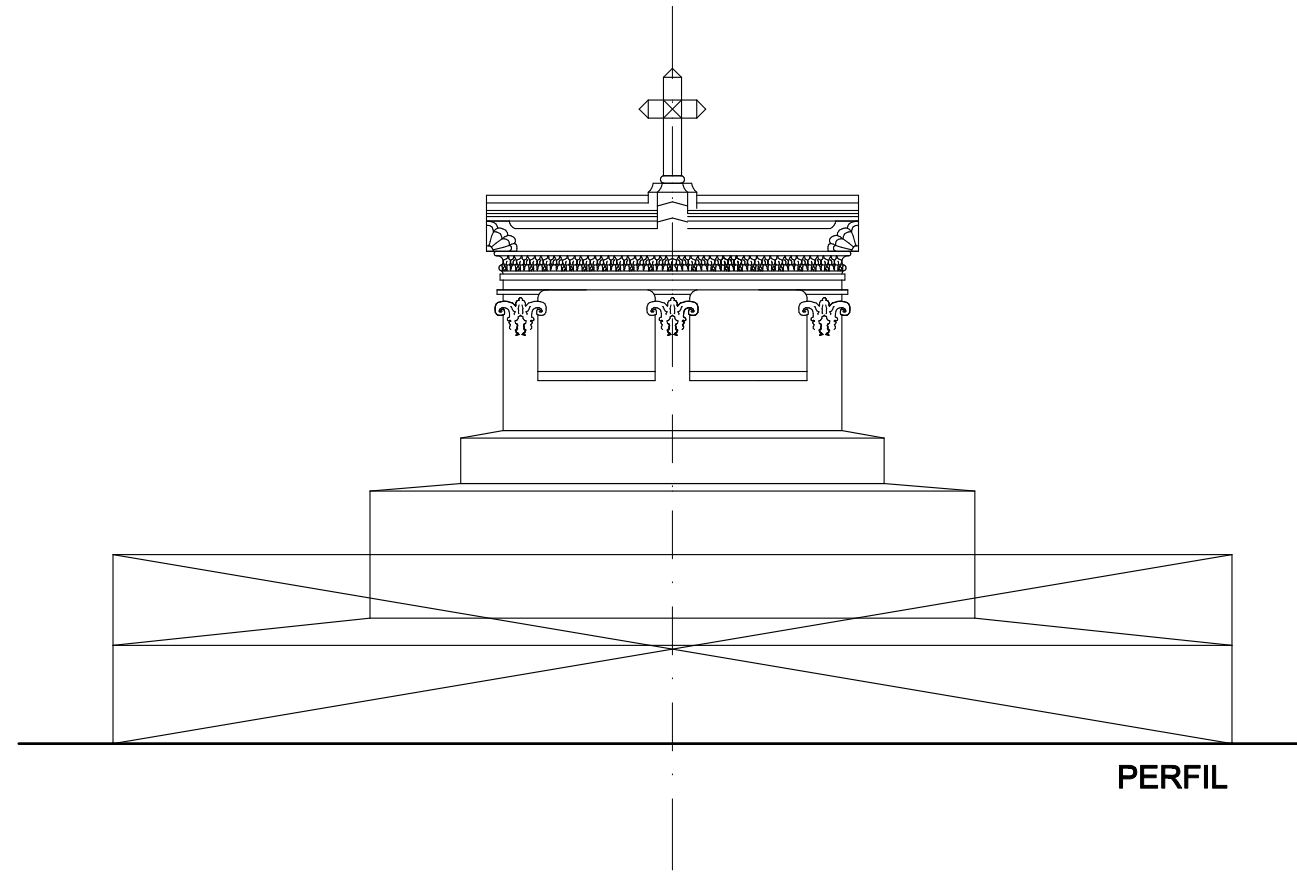
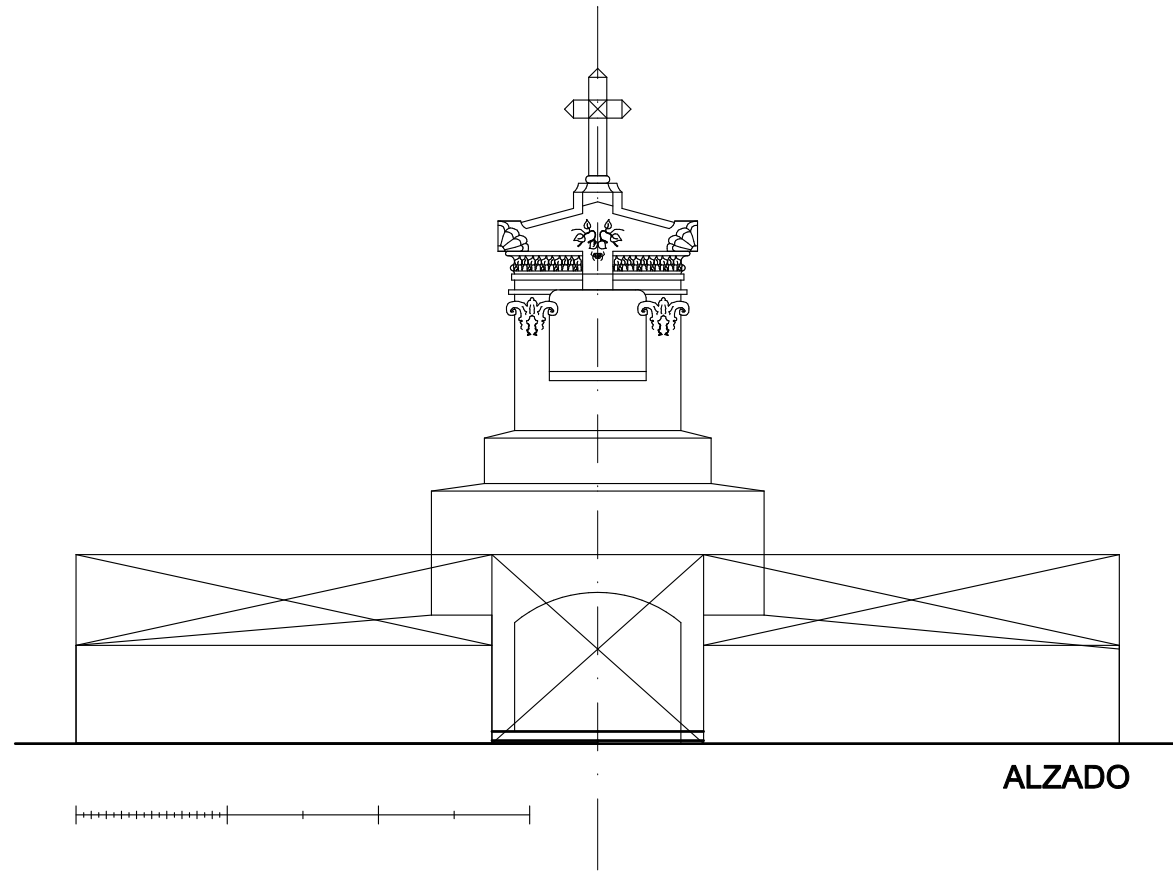
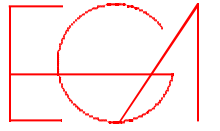
PLANO DE SITUACION





ARQUITECTURA ECLÉCTICO FUNERARIA DE LA CIUDAD DE VALENCIA  
EL CEMENTERIO GENERAL DE VALENCIA

JORGE GIRBÉS PÉREZ



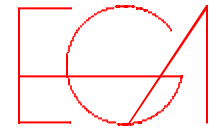
PANTEON 021

MANUEL MONTESINOS SACRISTAN

PANTEON de :




ARQUITECTURA ECLÉCTICO FUNERARIA DE LA CIUDAD DE VALENCIA  
EL CEMENTERIO GENERAL DE VALENCIA



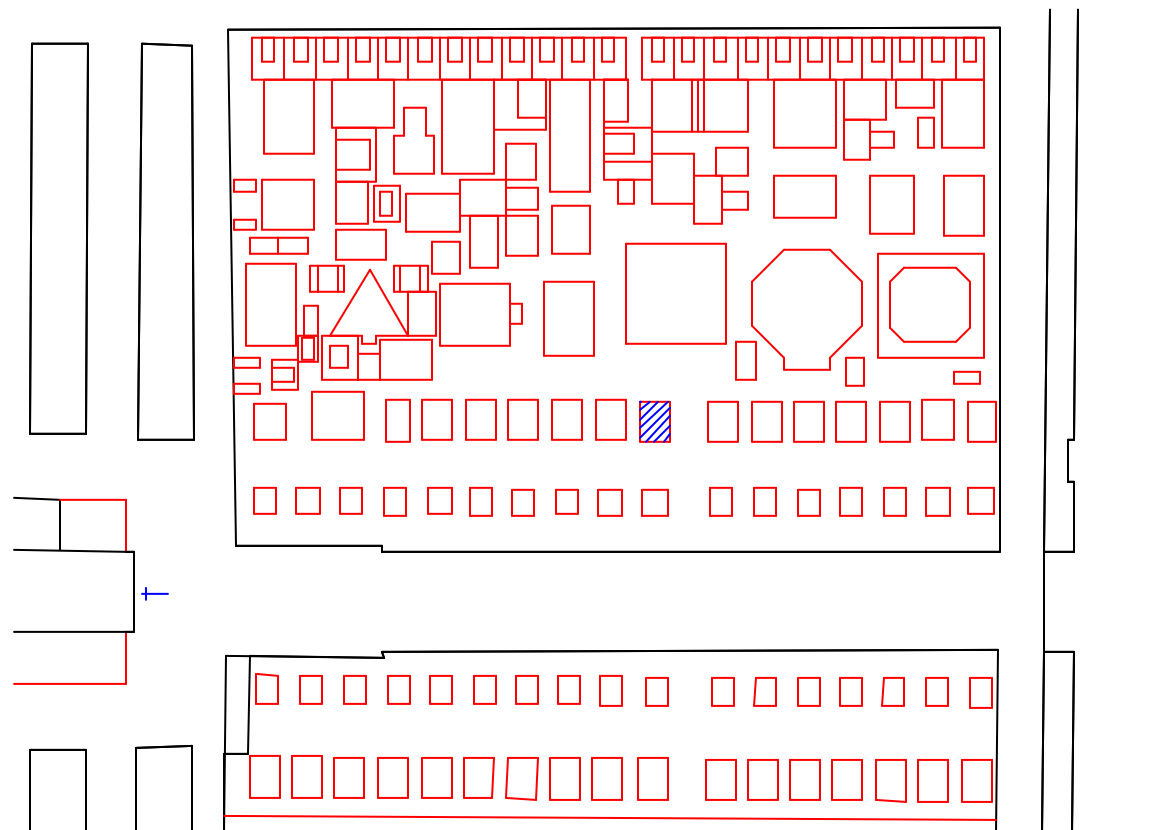
JORGE GIRBÉS PÉREZ

P-023	PROPIEDAD	JAVIER PAULINO Y ROSA RUATE
ARQUITECTO MAESTRO OBRAS		SEBASTIAN MOLEON ESTELLES
ARCHIVO MUNICIPAL COMPRA	ARCHIVO LEGAJO EXPEDIENTE FECHA	ARCHIVO HISTORICO MUNICIPAL 1ª E/II-B 1.849-1.881 6 2-DICIEMBRE-1.878
ARCHIVO MUNICIPAL PROYECTO	ARCHIVO LEGAJO EXPEDIENTE FECHA	ARCHIVO HISTORICO MUNICIPAL 1ª E/II-B 1.849-1.881 6 2-DICIEMBRE-1.878
SUPERFICIE	SUELO SUBSUELO	12 M <sup>2</sup> -
PRECIO	SUELO SUBSUELO PERMUTA	702 Pesetas - -
	PRECIO TOTAL	702 Pesetas
LOCALIZACION	CUADRO	-
	SECCION	1
	D/I	D
	PARCELA ANT. PARCELA MOD.	16 81
CLASIFICACION PROTOTIPICA	FORMAL ESTILO	Amplias Dimensiones, Urna -
COMENTARIOS		

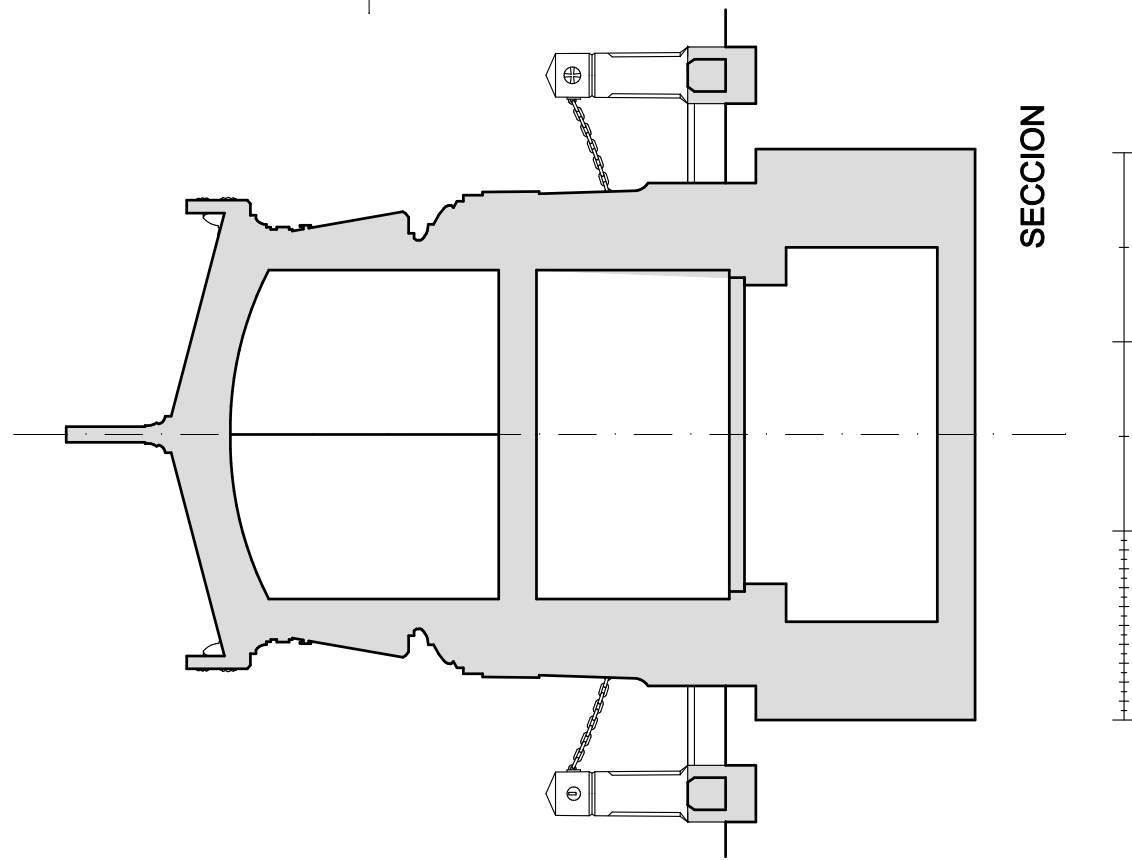
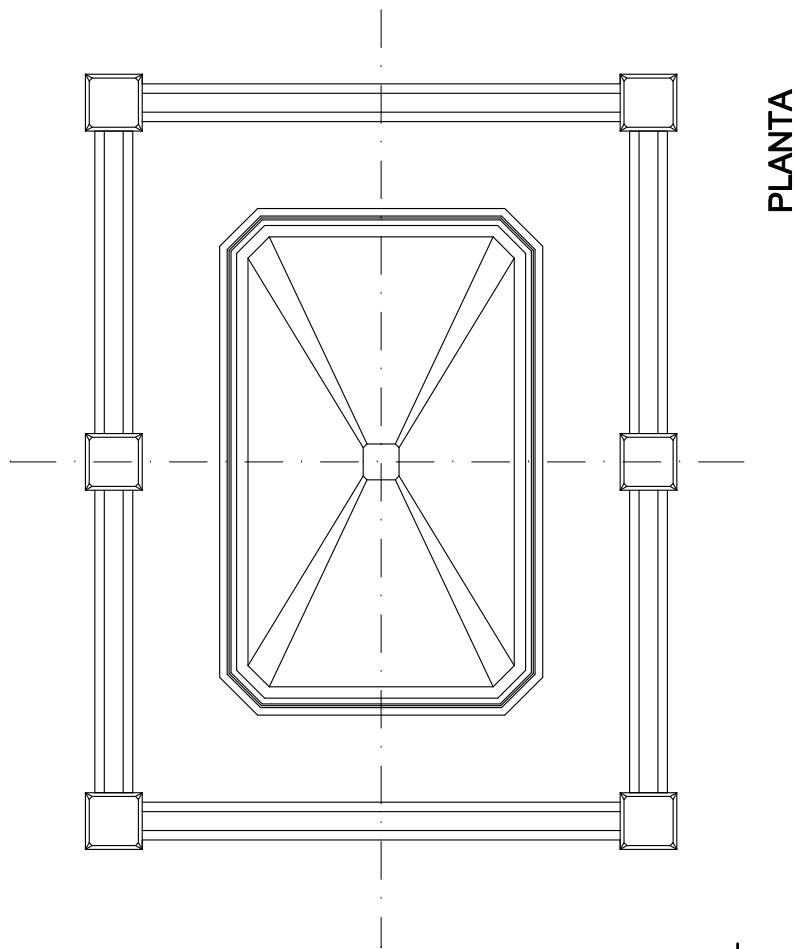
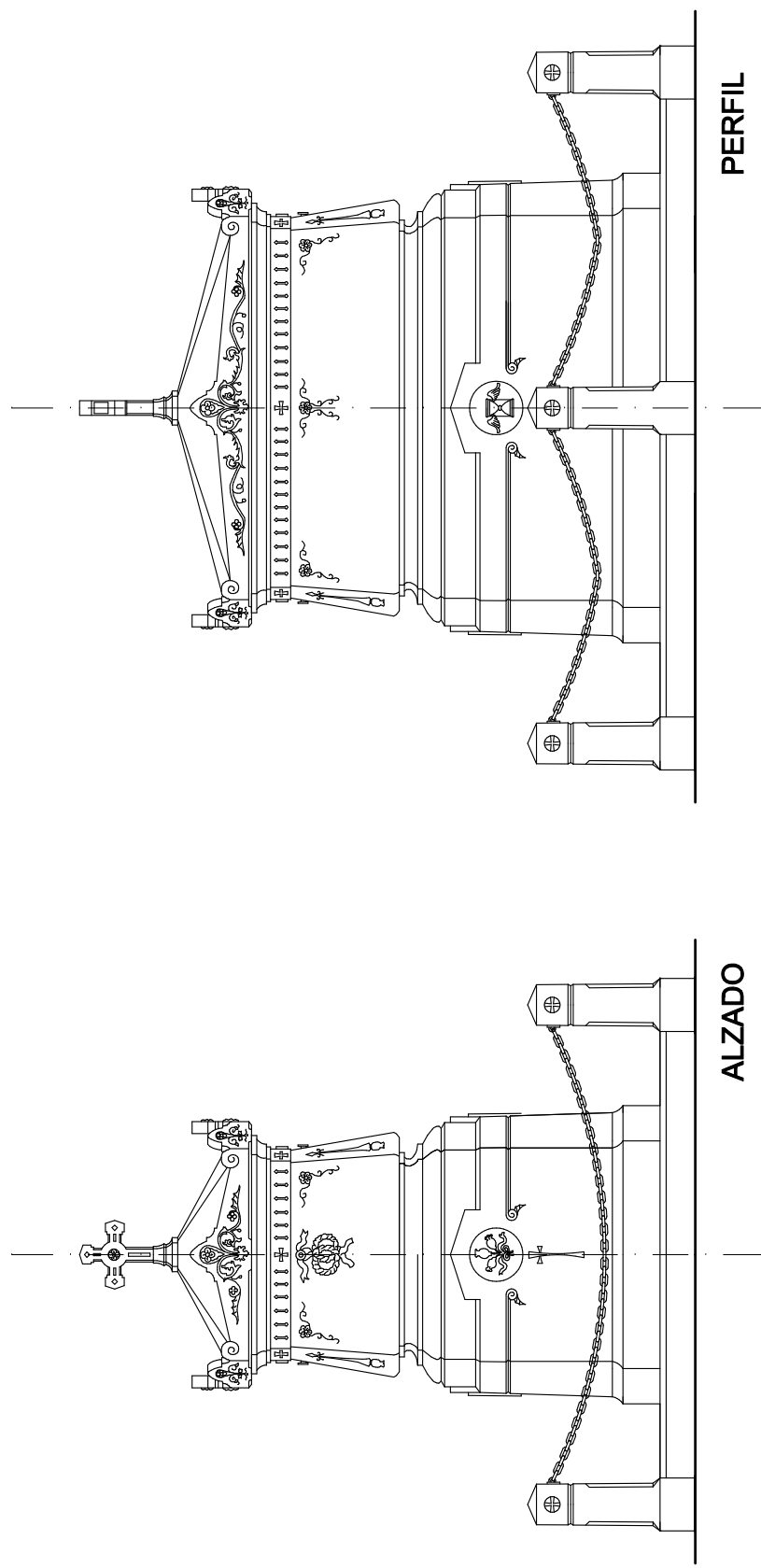
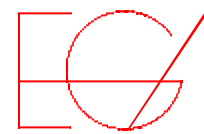
FOTOGRAFIA DEL PROYECTO



FOTOGRAFIA ACTUALIDAD

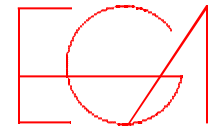


PLANO DE SITUACION





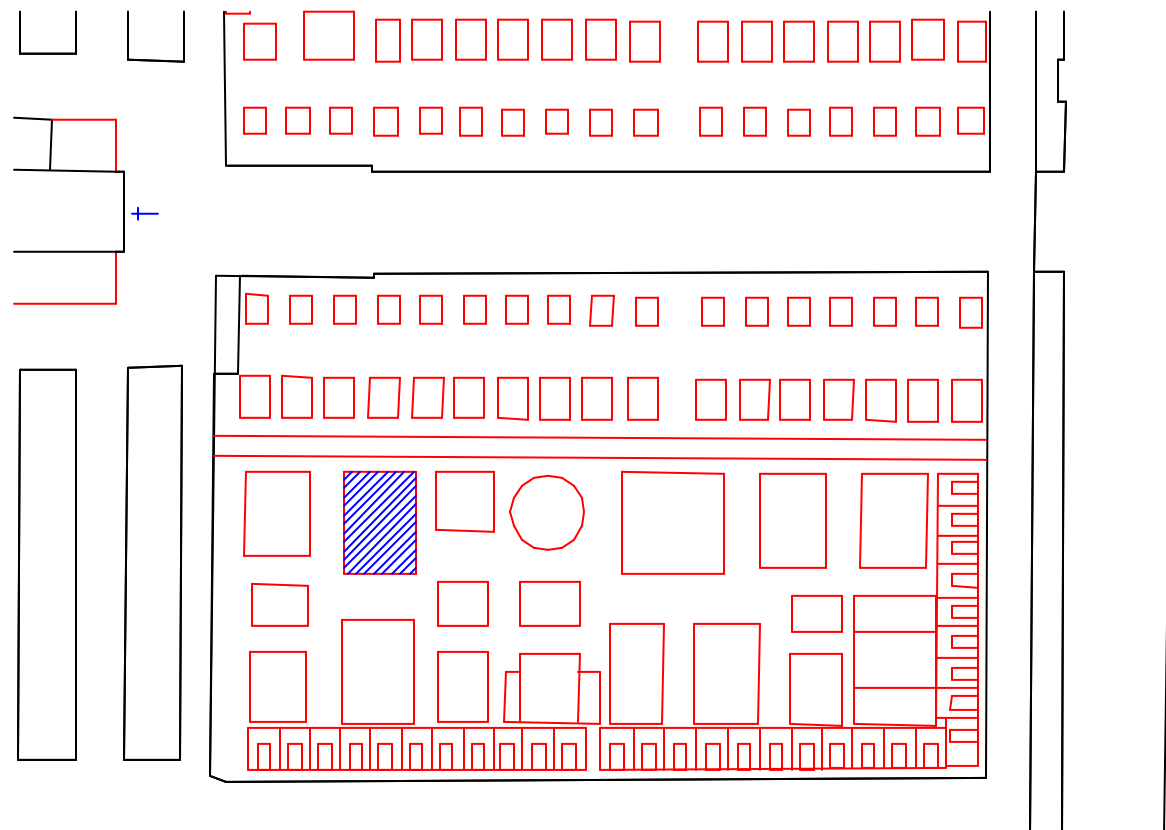
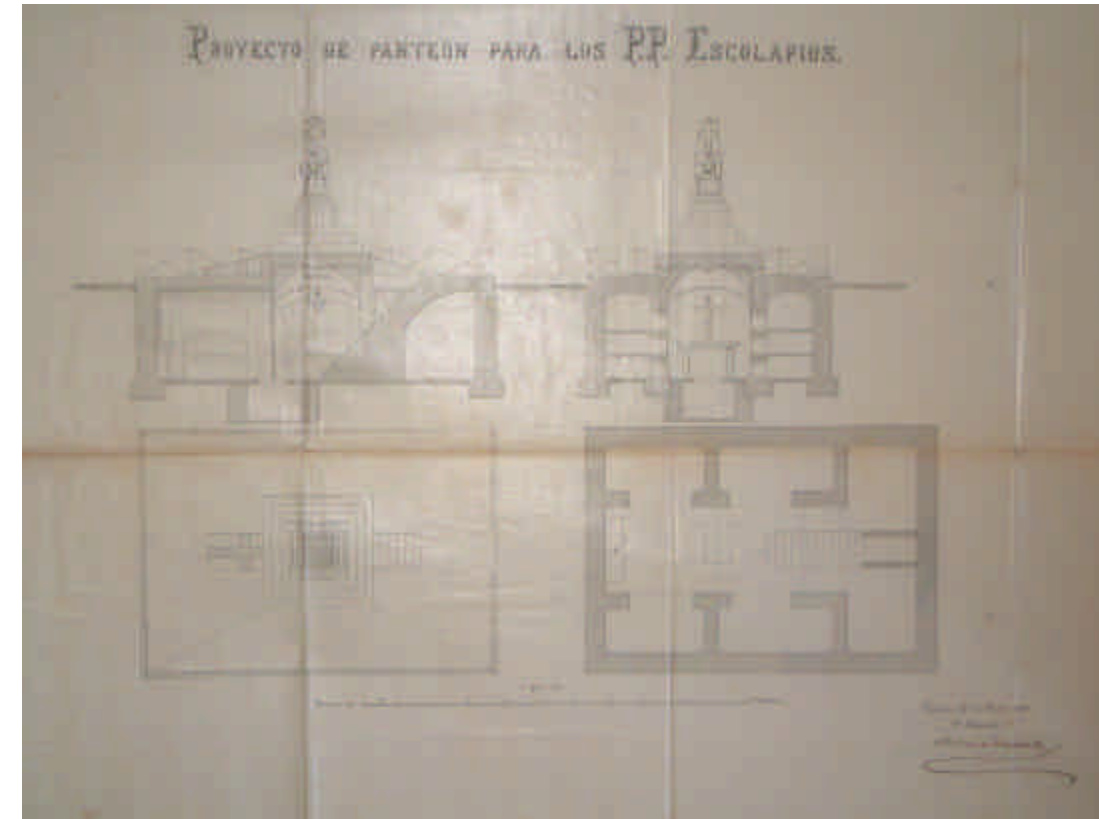
ARQUITECTURA ECLÉCTICO FUNERARIA DE LA CIUDAD DE VALENCIA  
EL CEMENTERIO GENERAL DE VALENCIA



JORGE GIRBÉS PÉREZ

P-024	PROPIEDAD	PADRES ESCOLAPIOS
<b>ARQUITECTO MAESTRO OBRAS</b>		ANTONIO MARTORRELL TRILES
<b>ARCHIVO MUNICIPAL COMPRA</b>	ARCHIVO LEGAJO EXPEDIENTE FECHA	ARCHIVO HISTORICO MUNICIPAL 1ª E/II-B 1.849-1.881 118 24-NOVIEMBRE-1880
<b>ARCHIVO MUNICIPAL PROYECTO</b>	ARCHIVO LEGAJO EXPEDIENTE FECHA	ARCHIVO HISTORICO MUNICIPAL 1ª E/II-B 1.849-1.881 118 24-NOVIEMBRE-1880
<b>SUPERFICIE</b>	SUELO SUBSUELO	70 M <sup>2</sup> -
<b>PRECIO</b>	SUELO	gratuito
	SUBSUELO PERMUTA	- -
PRECIO TOTAL		gratuito
<b>LOCALIZACION</b>	CUADRO	-
	SECCION	1
	D/I	D
	PARCELA ANT. PARCELA MOD.	16 81
<b>CLASIFICACION PROTOTIPICA</b>	FORMAL ESTILO	Reducidas Dimensiones, gran Cripta, Losa y Columna Tum. -
<b>COMENTARIOS</b>	Excelente estado exterior de conservación.	

FOTOGRAFIA DEL PROYECTO



PLANO DE SITUACION

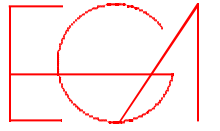


FOTOGRAFIA ACTUALIDAD



ARQUITECTURA ECLÉCTICO FUNERARIA DE LA CIUDAD DE VALENCIA  
EL CEMENTERIO GENERAL DE VALENCIA

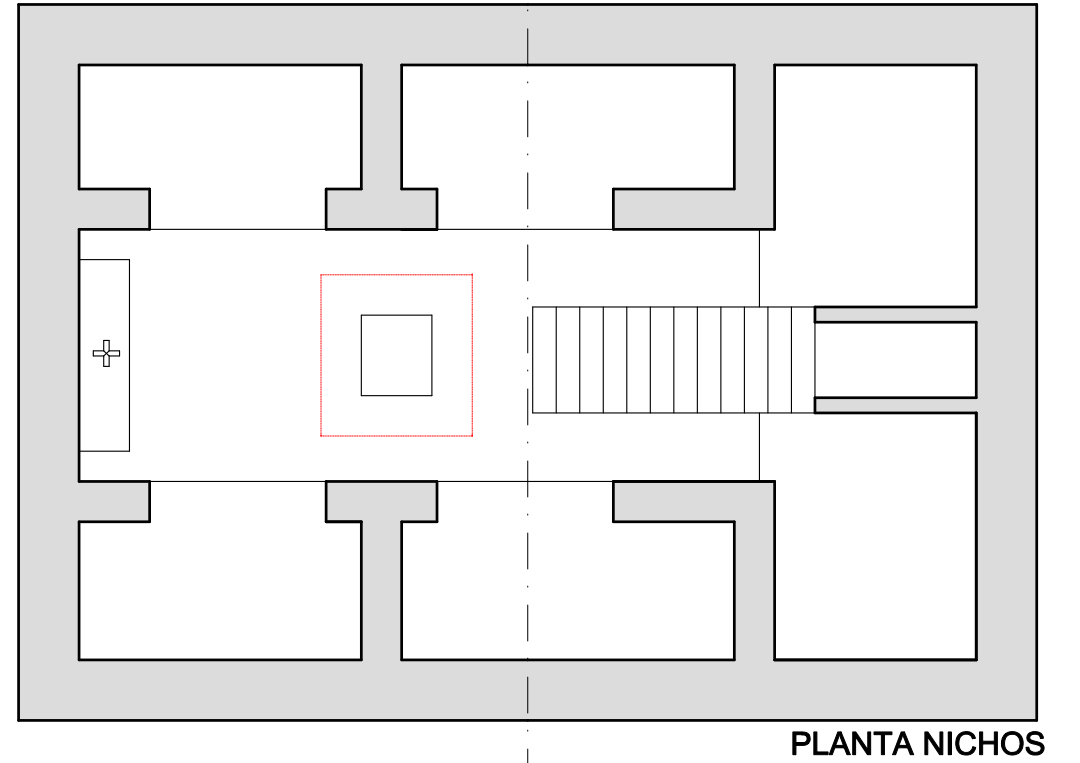
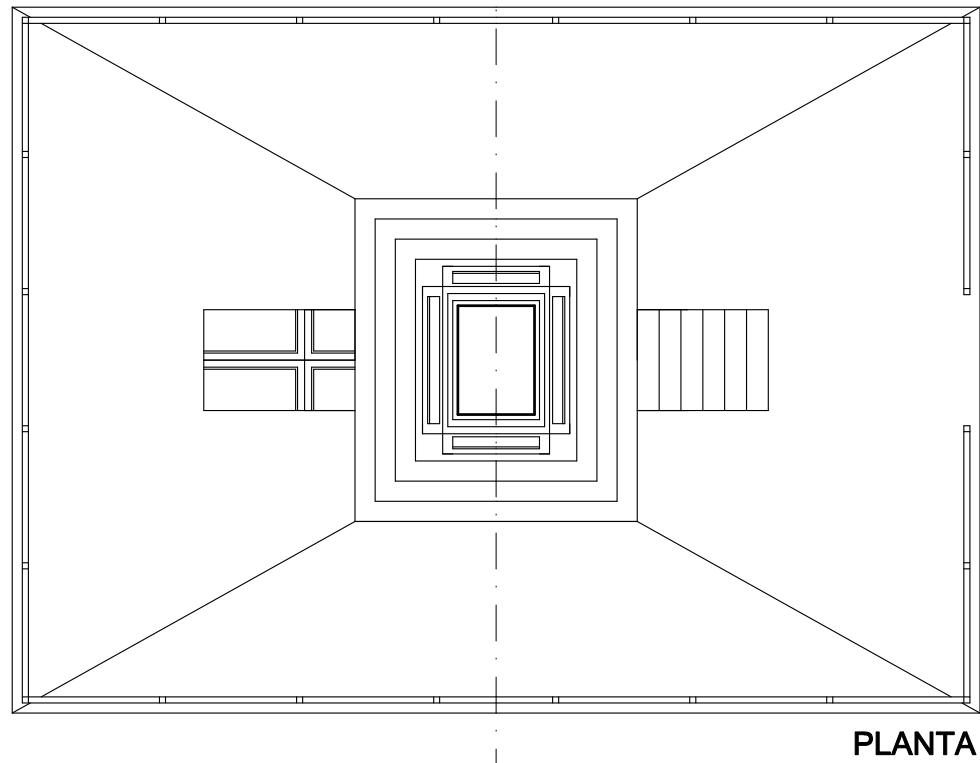
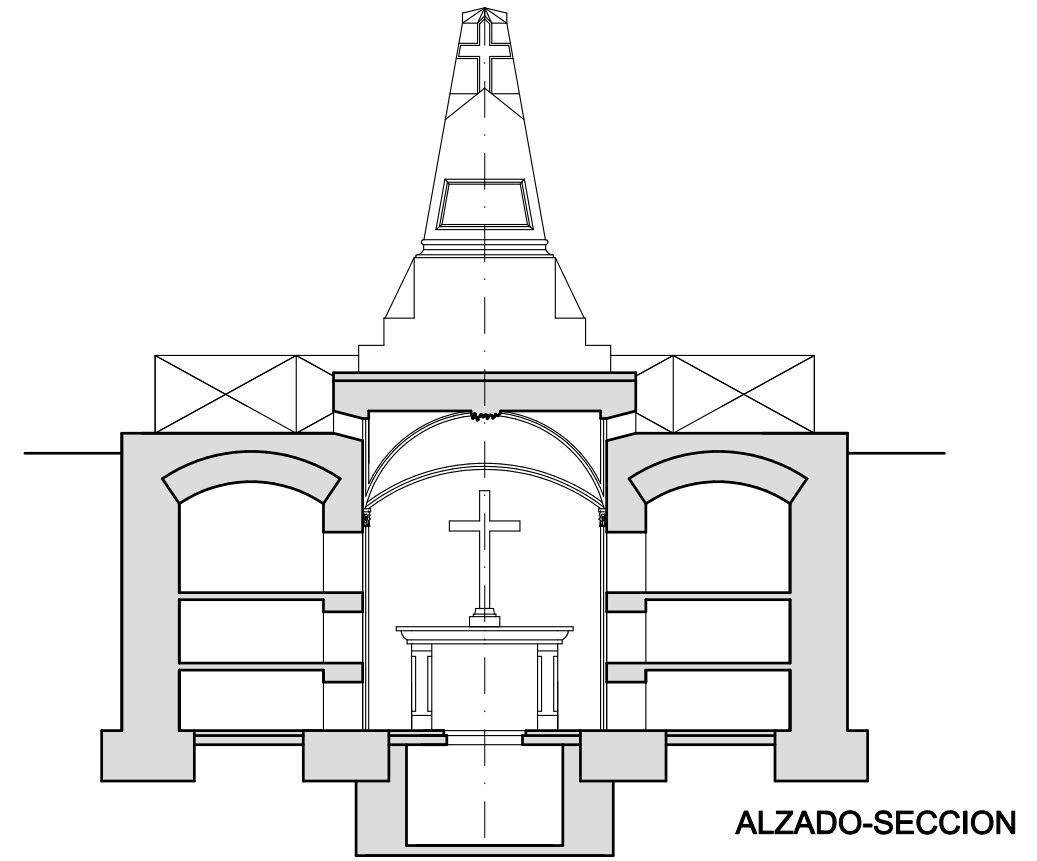
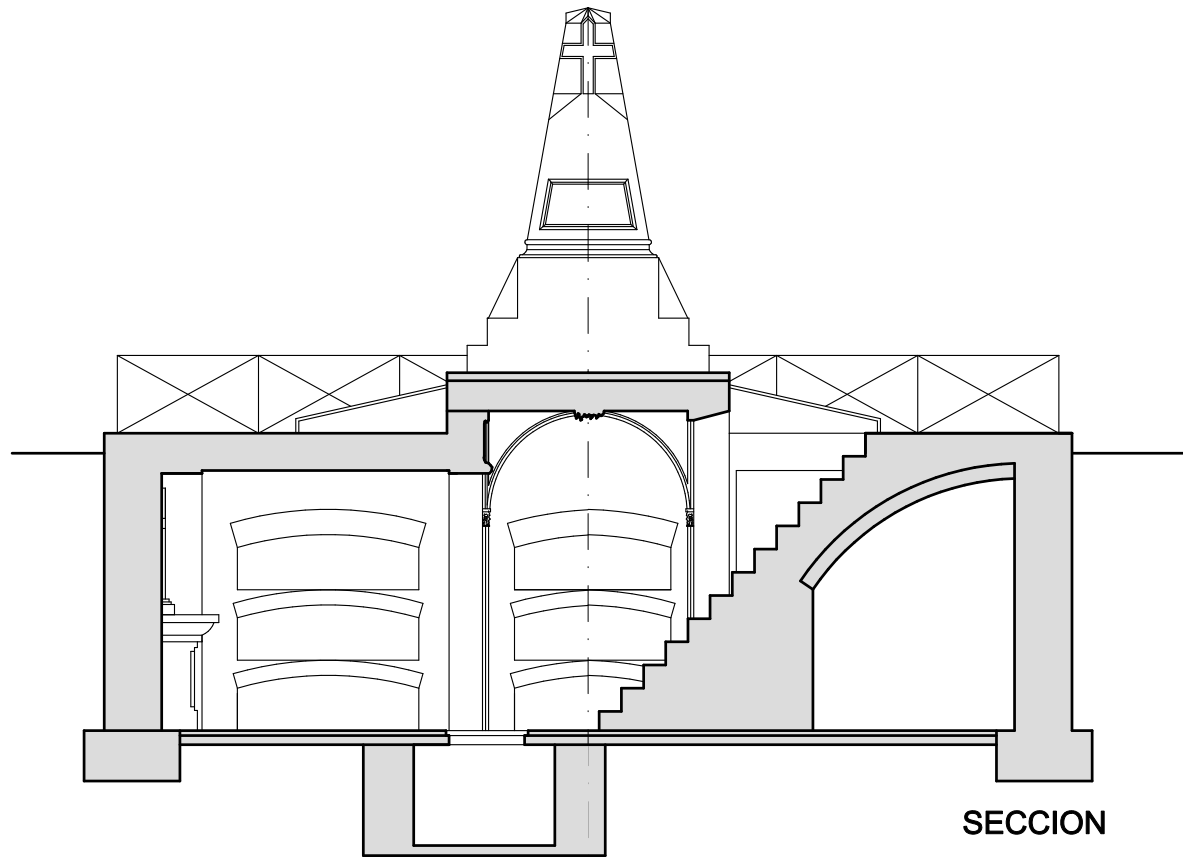
JORGE GIRBÉS PÉREZ



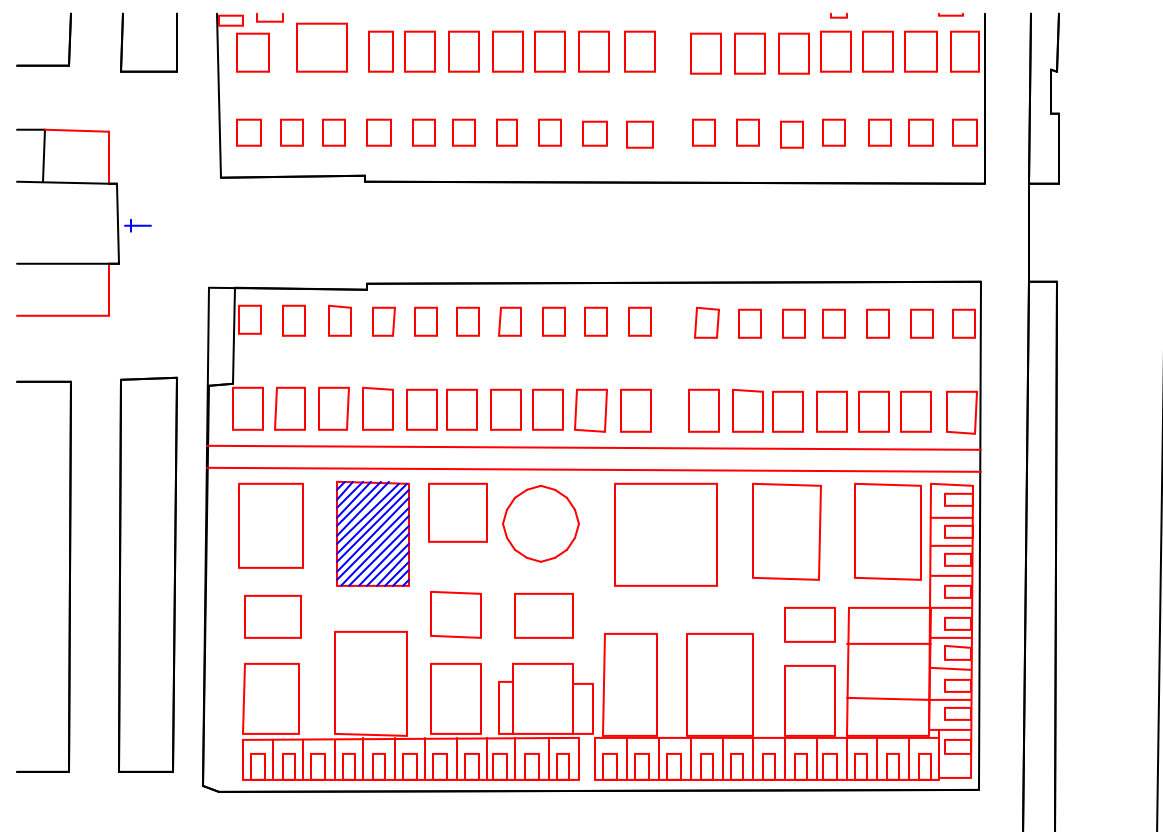
PANTEON 024

PADRES ESCOLAPIOS

PANTEON de :




P-025	PROPIEDAD	FAMILIA LLOVERA
<b>ARQUITECTO MAESTRO OBRAS</b>		ANTONIO MARTORRELL TRILES
<b>ARCHIVO MUNICIPAL COMPRA</b>	ARCHIVO LEGAJO EXPEDIENTE FECHA	ARCHIVO HISTORICO MUNICIPAL 1ª E/II-B 1.849-1.881 82 29-NOVIEMBRE-1881
<b>ARCHIVO MUNICIPAL PROYECTO</b>	ARCHIVO LEGAJO EXPEDIENTE FECHA	ARCHIVO HISTORICO MUNICIPAL 1ª E/II-B 1.849-1.881 82 29-NOVIEMBRE-1881
<b>SUPERFICIE</b>	SUELO SUBSUELO	64 M <sup>2</sup> -
<b>PRECIO</b>	SUELO	3.744 Pesetas
	SUBSUELO	-
	PERMUTA	-
PRECIO TOTAL		3.744 Pesetas
<b>LOCALIZACION</b>	CUADRO	-
	SECCION	1
	D / I	I
	PARCELA ANT.	-
	PARCELA MOD.	42
<b>CLASIFICACION PROTOTIPICA</b>	FORMAL ESTILO	Amplias Dimensiones, gran Cripta Eclecticismo Egipcio
<b>COMENTARIOS</b>	El 1 de Diciembre de 1892 solicita mas subsuelo (denegada por ayto.) Buen estado exterior de conservación, aunque se aprecia un inicio de poco mantenimiento	

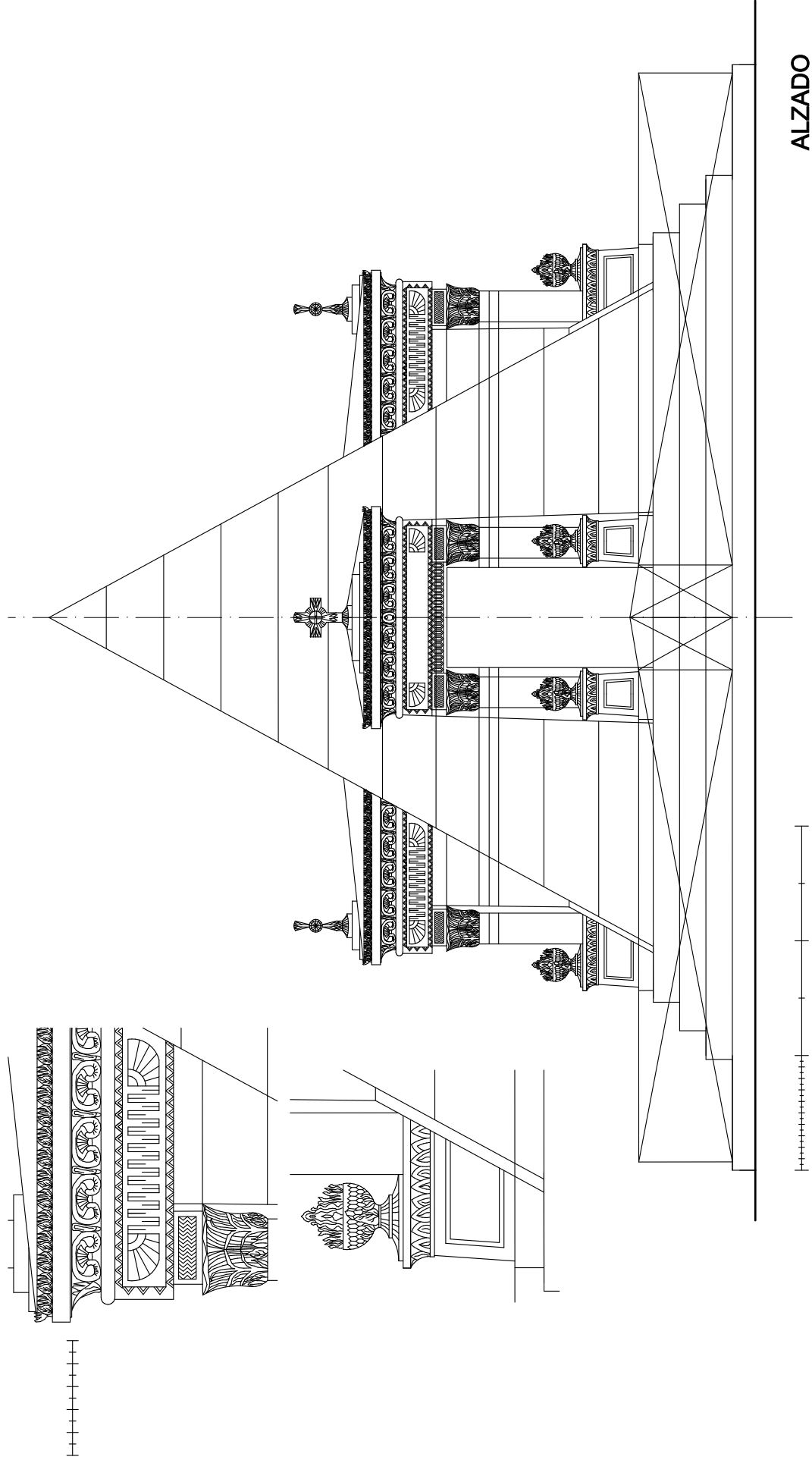


PLANO DE SITUACION

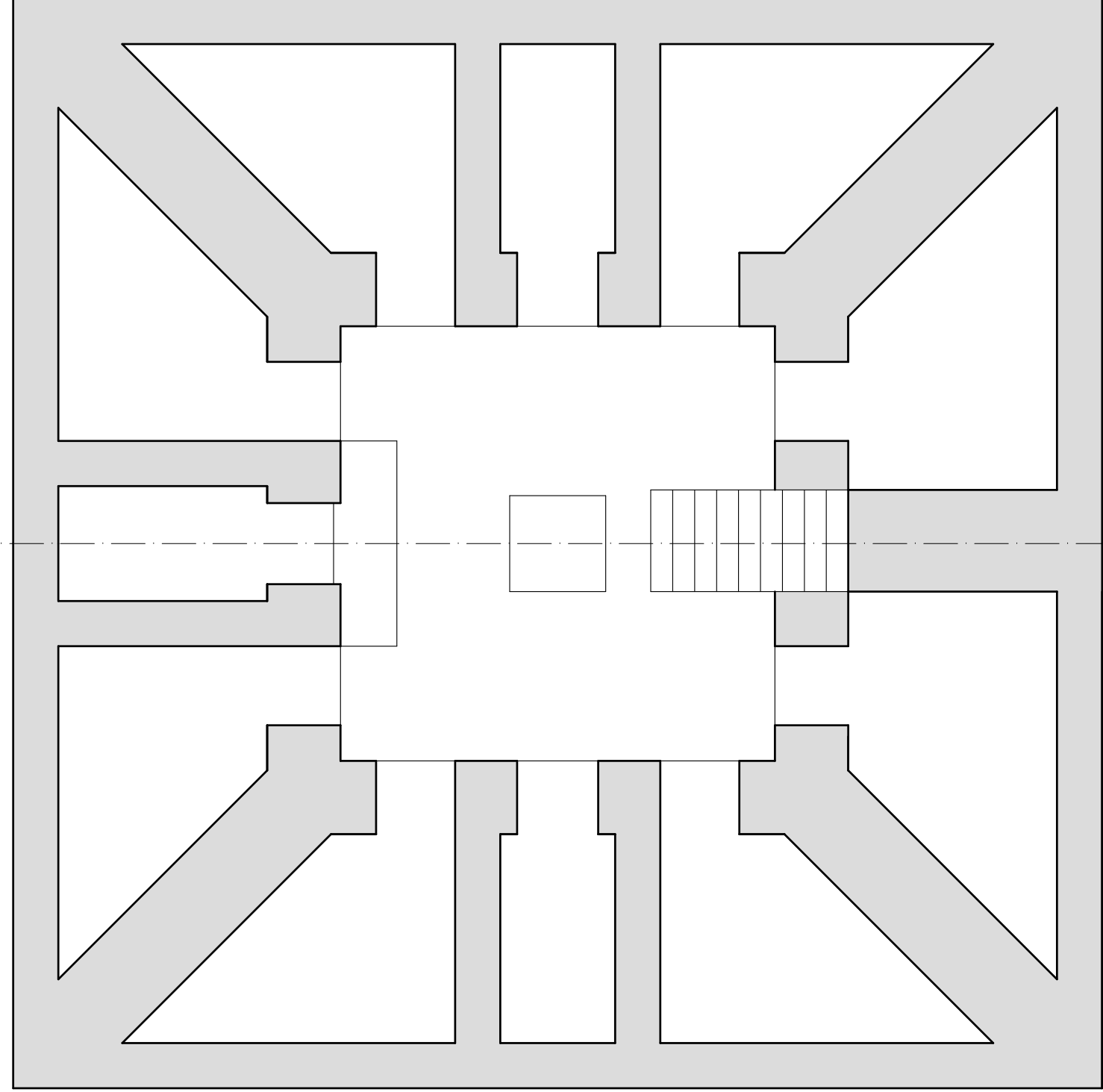
FOTOGRAFIA DEL PROYECTO



FOTOGRAFIA ACTUALIDAD



ALZADO



PLANTA

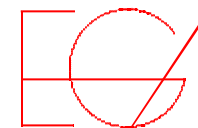
PANTEON 025

FAMILIA LLOVERA

PANTEON de :



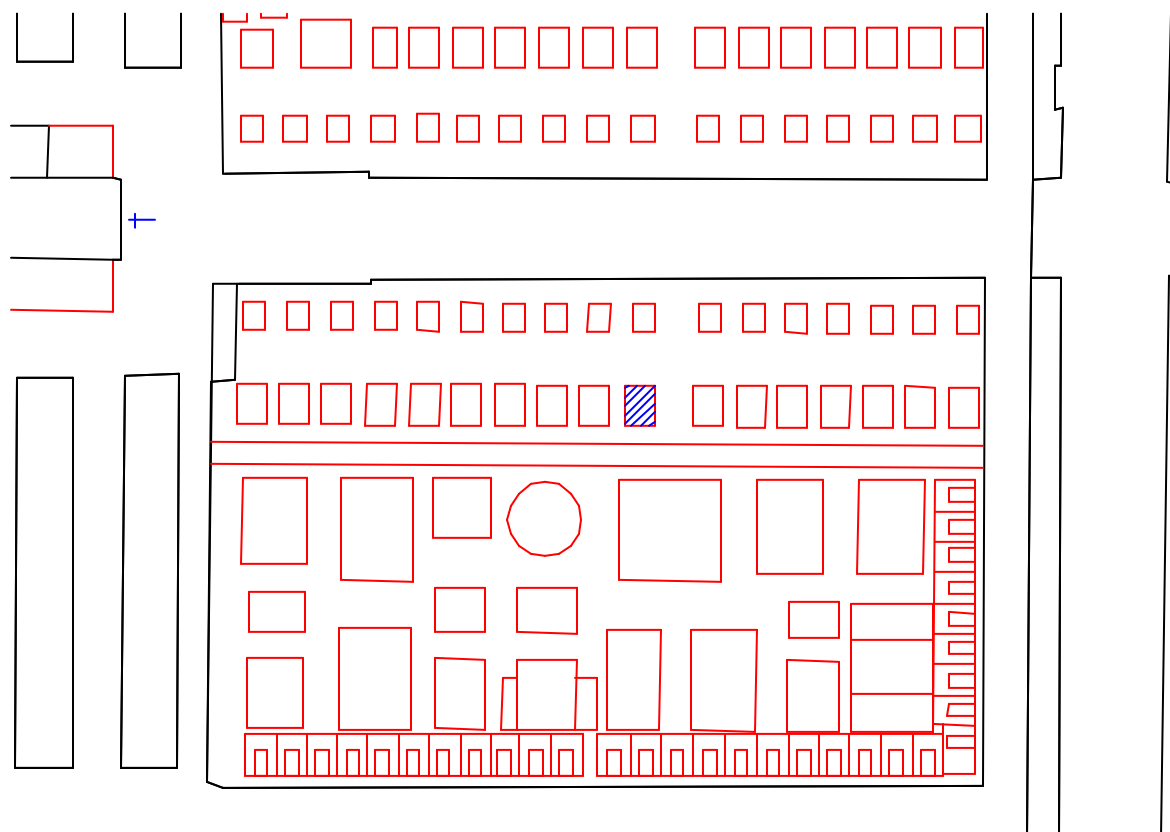

ARQUITECTURA ECLÉCTICO FUNERARIA DE LA CIUDAD DE VALENCIA  
EL CEMENTERIO GENERAL DE VALENCIA



JORGE GIRBÉS PÉREZ

P-026	PROPIEDAD	VICENTE BOIX
<b>ARQUITECTO MAESTRO OBRAS</b>		ASOC. ARQUITECTOS DE VALENCIA
<b>ARCHIVO MUNICIPAL COMPRA</b>	ARCHIVO LEGAJO EXPEDIENTE FECHA	ARCHIVO HISTORICO MUNICIPAL 1ª E/II-B 1.849-1.881 80 4-DICIEMBRE-1881
<b>ARCHIVO MUNICIPAL PROYECTO</b>	ARCHIVO LEGAJO EXPEDIENTE FECHA	ARCHIVO HISTORICO MUNICIPAL 1ª E/II-B 1.849-1.881 80 4-DICIEMBRE-1881
<b>SUPERFICIE</b>	SUELO SUBSUELO	12 M <sup>2</sup> -
<b>PRECIO</b>	SUELO SUBSUELO PERMUTA	500 Pesetas - -
	PRECIO TOTAL	500 Pesetas
<b>LOCALIZACION</b>	CUADRO	-
	SECCION	1
	D/I	I
	PARCELA ANT. PARCELA MOD.	27 27
<b>CLASIFICACION PROTOTIPICA</b>	FORMAL ESTILO	Reducida Dimension, pequeña Cripta, Losa y Columna Tum. Neoclasicismo
<b>COMENTARIOS</b>	Buen estado exterior de conservación.	

FOTOGRAFIA DEL PROYECTO



PLANO DE SITUACION



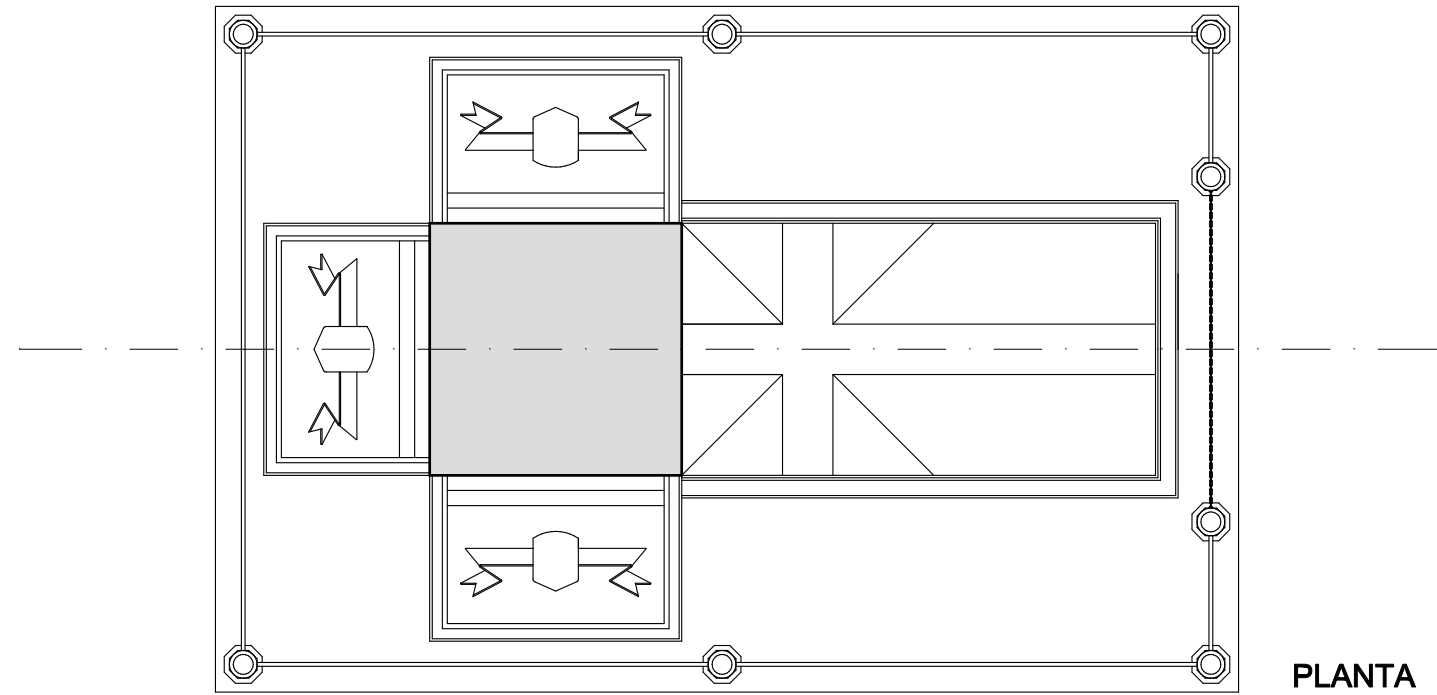
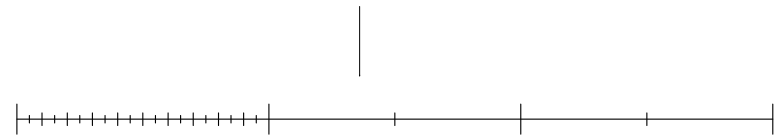
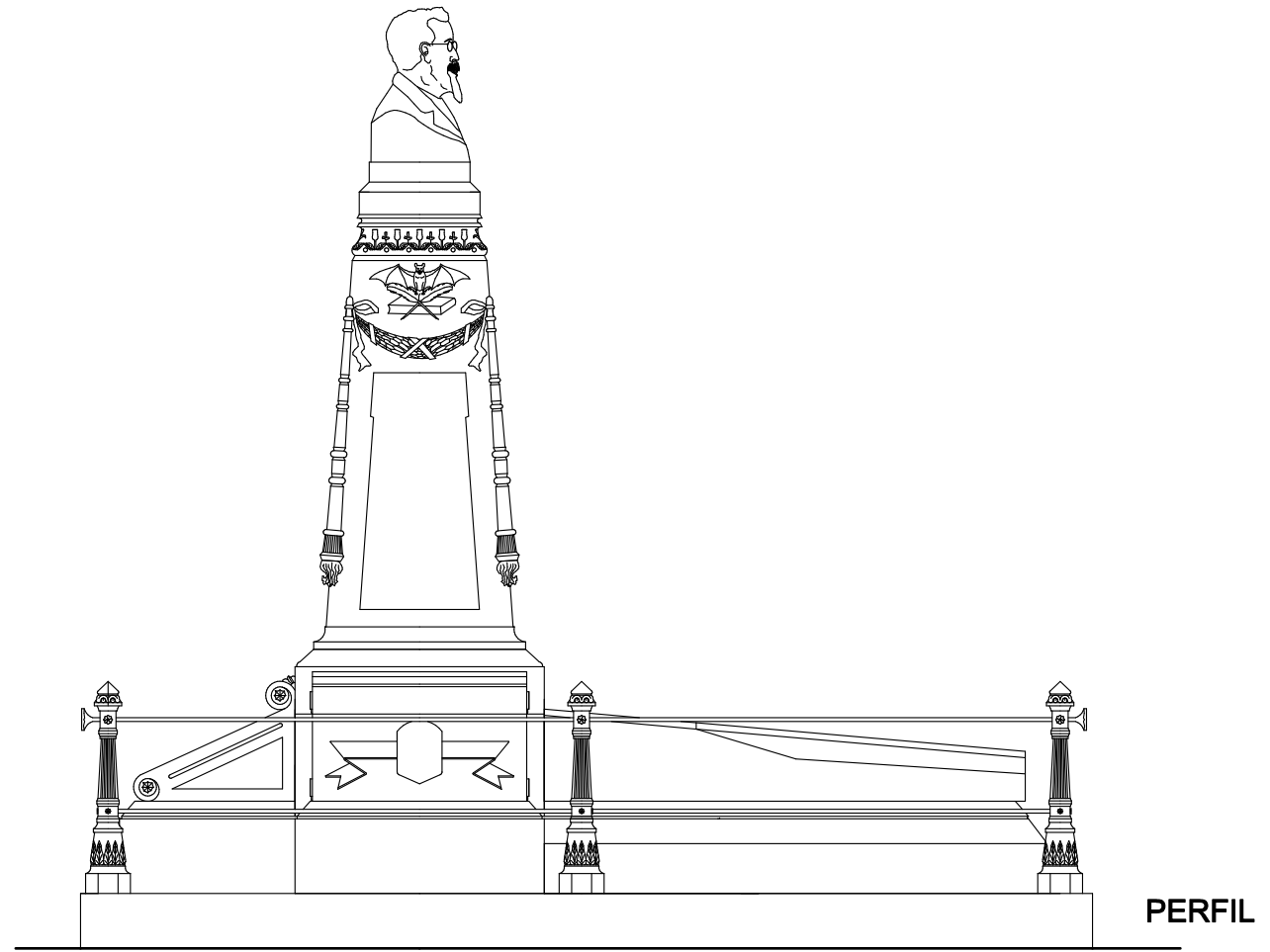

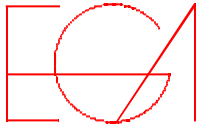
FOTOGRAFIA ACTUALIDAD





ARQUITECTURA ECLÉCTICO FUNERARIA DE LA CIUDAD DE VALENCIA  
EL CEMENTERIO GENERAL DE VALENCIA

JORGE GIRBÉS PÉREZ



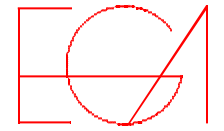
PANTEON 026

VICENTE BOIX

PANTEON de :



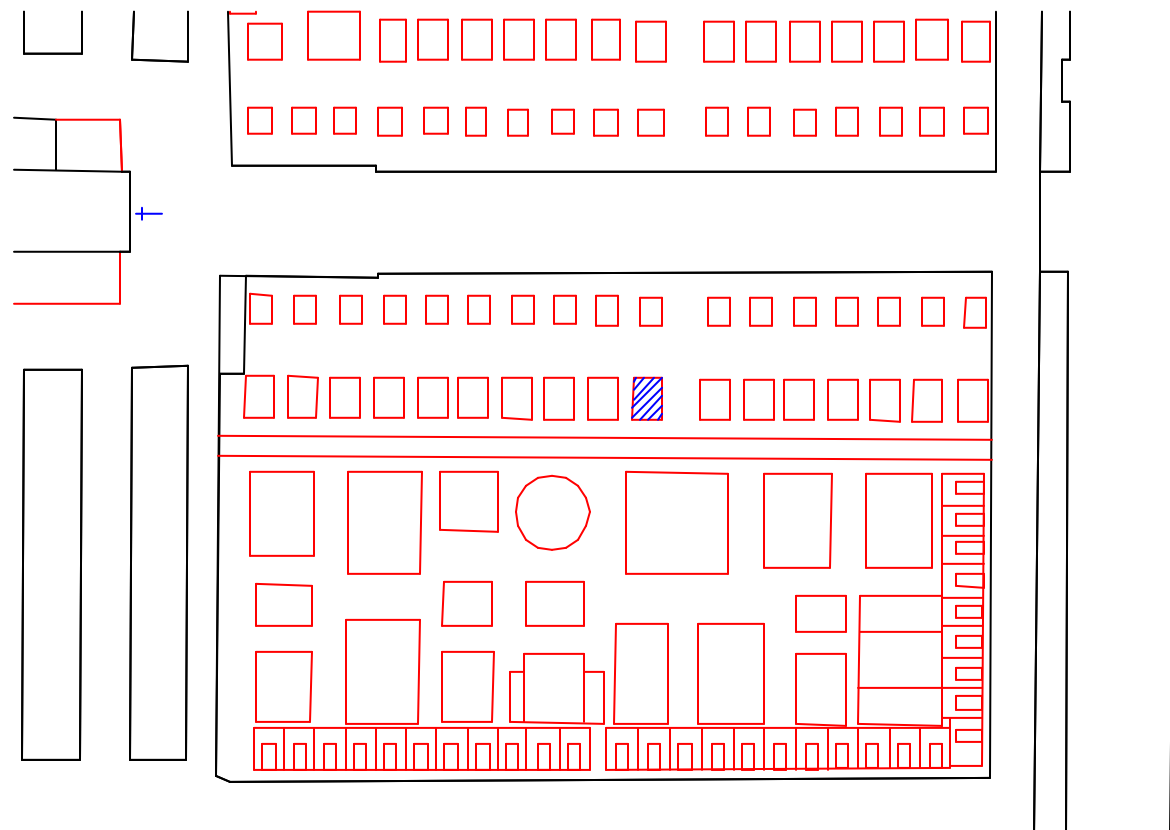
ARQUITECTURA ECLÉCTICO FUNERARIA DE LA CIUDAD DE VALENCIA  
EL CEMENTERIO GENERAL DE VALENCIA



JORGE GIRBÉS PÉREZ

P-027	PROPIEDAD	PEDRO ENRIQUEZ (FAMILIA GARRIGUES)
ARQUITECTO MAESTRO OBRAS		NO CONSTA ARQUITECTO NI PROYECTO
ARCHIVO MUNICIPAL COMPRA	ARCHIVO LEGAJO EXPEDIENTE FECHA	ARCHIVO HISTORICO MUNICIPAL 1ª E/II-B 1.849-1.881 83 24-DICIEMBRE-1881
ARCHIVO MUNICIPAL PROYECTO	ARCHIVO LEGAJO EXPEDIENTE FECHA	- - -
SUPERFICIE	SUELO SUBSUELO	100 M <sup>2</sup> -
PRECIO	SUELO SUBSUELO PERMUTA	5.850 Pesetas - -
	PRECIO TOTAL	5.850 Pesetas
LOCALIZACION	CUADRO	-
	SECCION	1
	D/I	D
	PARCELA ANT. PARCELA MOD.	- 89
CLASIFICACION PROTOTIPICA	FORMAL ESTILO	Amplias Dimensiones con Cripta Neoclasicismo
COMENTARIOS	Buen estado exterior de conservación, pero oculta graves daños de humedades de cubierta, apreciables solo desde el interior del Panteón.	

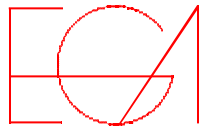
FOTOGRAFIA ACTUALIDAD



PLANO DE SITUACION



**ARQUITECTURA ECLÉCTICO FUNERARIA DE LA CIUDAD DE VALENCIA  
EL CEMENTERIO GENERAL DE VALENCIA**



**JORGE GORBÉS PÉREZ**

P-012	PROPIEDAD	JUAN FONTANALS
<b>ARQUITECTO MAESTRO OBRAS</b>		NO CONSTA ARQUITECTO NI PROYECTO
<b>ARCHIVO MUNICIPAL COMPRA</b>	ARCHIVO LEGAJO EXPEDIENTE FECHA	ARCHIVO HISTORICO MUNICIPAL 1ª E/II-B 1.849-1.881 29 8-ABRIL-1868
<b>ARCHIVO MUNICIPAL PROYECTO</b>	ARCHIVO LEGAJO EXPEDIENTE FECHA	- - -
<b>SUPERFICIE</b>	SUELO SUBSUELO	600 PL <sup>2</sup> -
<b>PRECIO</b>	SUELO SUBSUELO PERMUTA	4.800 Escudos - -
	PRECIO TOTAL	4.800 Escudos
<b>LOCALIZACION</b>	CUADRO SECCION D/I PARCELA ANT. PARCELA MOD.	- - - - -
<b>COMENTARIOS</b>	No constan más datos en los Archivos Municipales, así como la posible anulación de la compra de terrenos.	

P-020	PROPIEDAD	JESUSA ABARQUES
<b>ARQUITECTO MAESTRO OBRAS</b>		NO CONSTA ARQUITECTO NI PROYECTO
<b>ARCHIVO MUNICIPAL COMPRA</b>	ARCHIVO LEGAJO EXPEDIENTE FECHA	ARCHIVO HISTORICO MUNICIPAL 1ª E/II-B 1.849-1.881 18 19-ENERO-1878
<b>ARCHIVO MUNICIPAL PROYECTO</b>	ARCHIVO LEGAJO EXPEDIENTE FECHA	- - -
<b>SUPERFICIE</b>	SUELO SUBSUELO	12 M <sup>2</sup> -
<b>PRECIO</b>	SUELO SUBSUELO PERMUTA	702 Pts. - -
	PRECIO TOTAL	702 Pts.
<b>LOCALIZACION</b>	CUADRO SECCION D/I PARCELA ANT. PARCELA MOD.	- - - 4 -
<b>COMENTARIOS</b>	No constan más datos en los Archivos Municipales, así como la posible anulación de la compra de terrenos.	


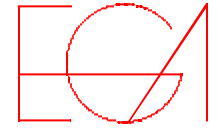
P-022	PROPIEDAD	VICENTA MASALO Y VILLARROYA
<b>ARQUITECTO MAESTRO OBRAS</b>		NO CONSTA ARQUITECTO NI PROYECTO
<b>ARCHIVO MUNICIPAL COMPRA</b>	ARCHIVO LEGAJO EXPEDIENTE FECHA	ARCHIVO HISTORICO MUNICIPAL 1ª E/II-B 1.849-1.881 15 25-JUNIO-1878
<b>ARCHIVO MUNICIPAL PROYECTO</b>	ARCHIVO LEGAJO EXPEDIENTE FECHA	- - -
<b>SUPERFICIE</b>	SUELO SUBSUELO	25 M <sup>2</sup> -
<b>PRECIO</b>	SUELO SUBSUELO PERMUTA	- - -
	PRECIO TOTAL	-
<b>LOCALIZACION</b>	CUADRO SECCION D/I PARCELA ANT. PARCELA MOD.	- 1 I - -
<b>COMENTARIOS</b>	SE ANULA POR FALLECER SIN HEREDEROS	


	PROPIEDAD	CEMENTERIO BRITANICO
<b>ARQUITECTO MAESTRO OBRAS</b>		ANTONIO MARTORELL TRILLES
<b>ARCHIVO MUNICIPAL COMPRA</b>	ARCHIVO LEGAJO EXPEDIENTE FECHA	ARCHIVO HISTORICO MUNICIPAL 1ª E/II-B 1.849-1.881 2-ABRIL-1879
<b>ARCHIVO MUNICIPAL PROYECTO</b>	ARCHIVO LEGAJO EXPEDIENTE FECHA	- - -
<b>SUPERFICIE</b>	SUELO SUBSUELO	- -
<b>PRECIO</b>	SUELO SUBSUELO PERMUTA	- - -
	PRECIO TOTAL	-
<b>LOCALIZACION</b>	CUADRO SECCION D/I PARCELA ANT. PARCELA MOD.	- - - - -
<b>COMENTARIOS</b>	FRENTE AL ACTUAL CEMENTERIO GENERAL	



ARQUITECTURA ECLÉCTICO FUNERARIA DE LA CIUDAD DE VALENCIA  
EL CEMENTERIO GENERAL DE VALENCIA

JORGE GIRBÉS PÉREZ





## DESARROLLO GRAFICO DE LOS PANTEONES DEL CEMENTERIO GENERAL DE VALENCIA

TODOS Y CADA UNO DE LOS PANTEONES ESTUDIADOS ESTA DEFINIDO EN DOS O CUATRO PAGINAS

EN LA PRIMERA PAGINA (IZQUIERDA) SE DAN DATOS EXTRAIDOS DE LOS ARCHIVOS MUNICIPALES (HISTORICO Y MODERNO), UN PLANO DE SITUACION DEL PANTEON Y AL LADO DOCUMENTACION FOTOGRAFICA DEL PROYECTO ORIGINAL Y DEL ESTADO ACTUAL DEL PANTEON

EN LA SEGUNDA PAGINA (DERECHA) ES EL LEVANTAMIENTO GRAFICO DEL PANTEON, DESDE EL PLANO ORIGINAL DEL AYUNTAMIENTO, DEL PLANO DE LOS ACTUALES PROPIETARIOS O DOCUMENTACION DE LOS MISMOS, POR FOTOGRAMETRIA, SUPERFICIES HOMOGRAFAS, O POR CROQUIZACION (DENTRO DE LOS LIMITES ESTABLECIDOS) EN ALGUNOS APARECEN LINEAS ROJAS QUE MARCAN VARIACIONES CONSIDERABLES, RESPECTO DEL PROYECTO ORIGINAL

LA TERCERA Y CUARTA PAGINA (SI LAS TIENE) ES UN LEVANTAMIENTO EN TRES DIMENSIONES Y UN COMPLEMENTO FOTOGRAFICO DEL PANTEON

ARCHIVO HISTORICO MUNICIPAL  
LEGAJO C 1.882 – 1.887

EL DESARROLLO GRAFICO SIGUE EL MISMO ORDEN QUE EL DE OBTENCION DE DATOS, LOS LEGAJOS DEL ARCHIVO MUNICIPAL Y DENTRO DE ESTOS EL NUMERO DE EXPEDIENTE Y AÑO


### RESUMEN LEGAJOS

#### ARCHIVO HISTORICO MUNICIPAL

A	1.849 – 1.881	B	1.882 – 1.887
C	1.887 – 1.888	D	1.888 – 1.889
E	1.890 – 1.891	F	1.891 – 1.891
G	1.892 – 1.892	H	1.892 – 1.893
I	1.894 – 1.894	J	1.891 – 1.892 1.894 – 1.896
K	1.893 – 1.900		

#### ARCHIVO MODERNO MUNICIPAL

L	1.901 – 1.903	M	1.904 – 1.905
N	1.906 – 1.909	Ñ	1.910 – 1.913



## DESARROLLO GRAFICO DE LOS PANTEONES DEL CEMENTERIO GENERAL DE VALENCIA

TODOS Y CADA UNO DE LOS PANTEONES ESTUDIADOS ESTA DEFINIDO EN DOS O CUATRO PAGINAS

EN LA PRIMERA PAGINA (IZQUIERDA) SE DAN DATOS EXTRAIDOS DE LOS ARCHIVOS MUNICIPALES (HISTORICO Y MODERNO), UN PLANO DE SITUACION DEL PANTEON Y AL LADO DOCUMENTACION FOTOGRAFICA DEL PROYECTO ORIGINAL Y DEL ESTADO ACTUAL DEL PANTEON

EN LA SEGUNDA PAGINA (DERECHA) ES EL LEVANTAMIENTO GRAFICO DEL PANTEON, DESDE EL PLANO ORIGINAL DEL AYUNTAMIENTO, DEL PLANO DE LOS ACTUALES PROPIETARIOS O DOCUMENTACION DE LOS MISMOS, POR FOTOGRAMETRIA, SUPERFICIES HOMOGRAFAS, O POR CROQUIZACION (DENTRO DE LOS LIMITES ESTABLECIDOS) EN ALGUNOS APARECEN LINEAS ROJAS QUE MARCAN VARIACIONES CONSIDERABLES, RESPECTO DEL PROYECTO ORIGINAL

LA TERCERA Y CUARTA PAGINA (SI LAS TIENE) ES UN LEVANTAMIENTO EN TRES DIMENSIONES Y UN COMPLEMENTO FOTOGRAFICO DEL PANTEON

ARCHIVO HISTORICO MUNICIPAL  
LEGAJO D 1.888 – 1.889

EL DESARROLLO GRAFICO SIGUE EL MISMO ORDEN QUE EL DE OBTENCION DE DATOS, LOS LEGAJOS DEL ARCHIVO MUNICIPAL Y DENTRO DE ESTOS EL NUMERO DE EXPEDIENTE Y AÑO

### RESUMEN LEGAJOS

#### ARCHIVO HISTORICO MUNICIPAL

A	1.849 – 1.881	B	1.882 – 1.887
C	1.887 – 1.888	D	1.888 – 1.889
E	1.890 – 1.891	F	1.891 – 1.891
G	1.892 – 1.892	H	1.892 – 1.893
I	1.894 – 1.894	J	1.891 – 1.892 1.894 – 1.896
K	1.893 – 1.900		

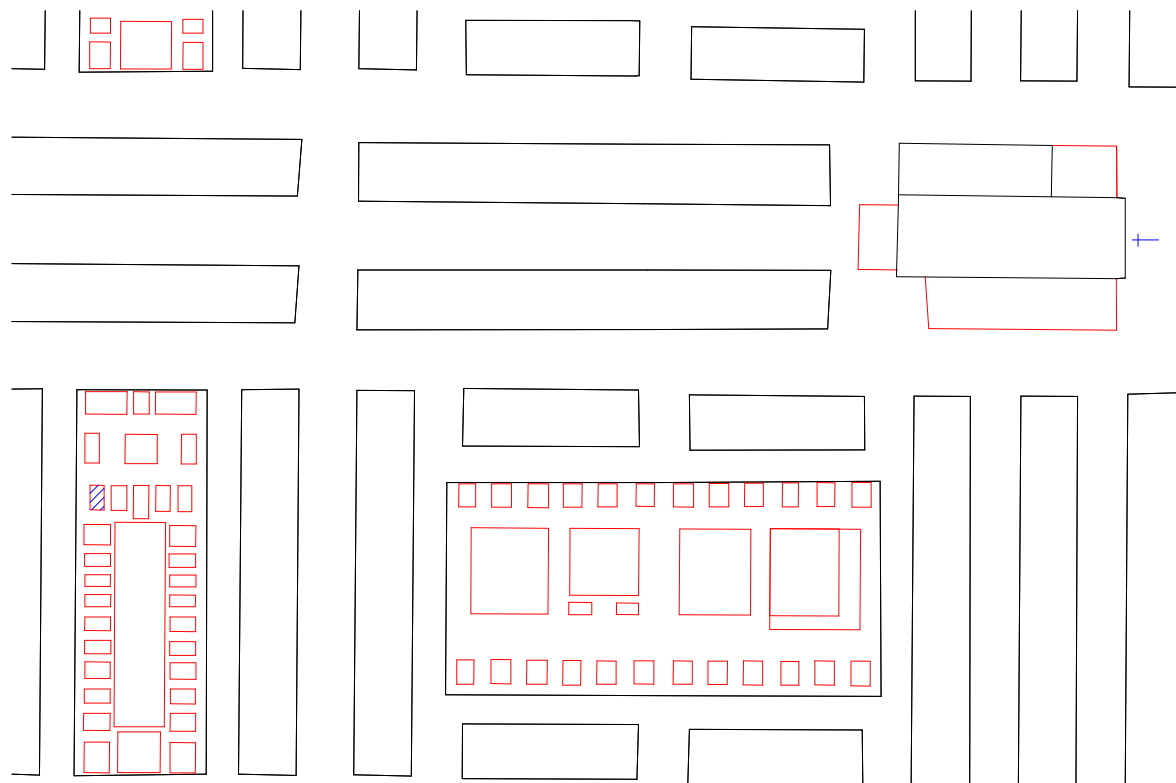

#### ARCHIVO MODERNO MUNICIPAL

L	1.901 – 1.903	M	1.904 – 1.905
N	1.906 – 1.909	Ñ	1.910 – 1.913

APARECE EN ESTE GRUPO UN DESORDEN EN LA NUMERACION DEL PANTEON RESPECTO DE LA NUMERACION DE LOS EXPEDIENTES, ESTO ES POR CAUSA DE UN EXTRAÑO COSIDO DE EXPEDIENTES NO RELACIONADOS ENTRE SI, COSIDO QUE TRAS COMENTARLO EN EL ARCHIVO DESAPARECIO

P-086	PROPIEDAD	JOSE MORELLA CAYETANO
ARQUITECTO MAESTRO OBRAS		GERARDO ROIG GIMENO
ARCHIVO MUNICIPAL COMPRA	ARCHIVO LEGAJO EXPEDIENTE FECHA	ARCHIVO HISTORICO MUNICIPAL 1ª E/II-B 1888-1889 4 30-ENERO-1888
ARCHIVO MUNICIPAL PROYECTO	ARCHIVO LEGAJO EXPEDIENTE FECHA	ARCHIVO HISTORICO MUNICIPAL 1ª E/II-B 1888-1889 4 30-ENERO-1888
SUPERFICIE	SUELO SUBSUELO	3.96 M <sup>2</sup> 4.93 M <sup>2</sup>
PRECIO	SUELO SUBSUELO PERMUTA	396 Pesetas 246.5 Pesetas -
	PRECIO TOTAL	642.5 Pesetas
LOCALIZACION	CUADRO SECCION D / I PARCELA ANT. PARCELA MOD.	2 2 I 26 210
CLASIFICACION PROTOTIPICA	FORMAL ESTILO	Reducidas Dimensiones, ¿Urna? Neoclasicismo
COMENTARIOS	Muy sucia, sin mantenimiento. El Proyecto aparece firmado en fecha 1 de Mayo de 1890. Expediente de Proyecto, cosido al inicial de solicitud de terreno.	

FOTOGRAFIA DEL PROYECTO



PLANO DE SITUACION

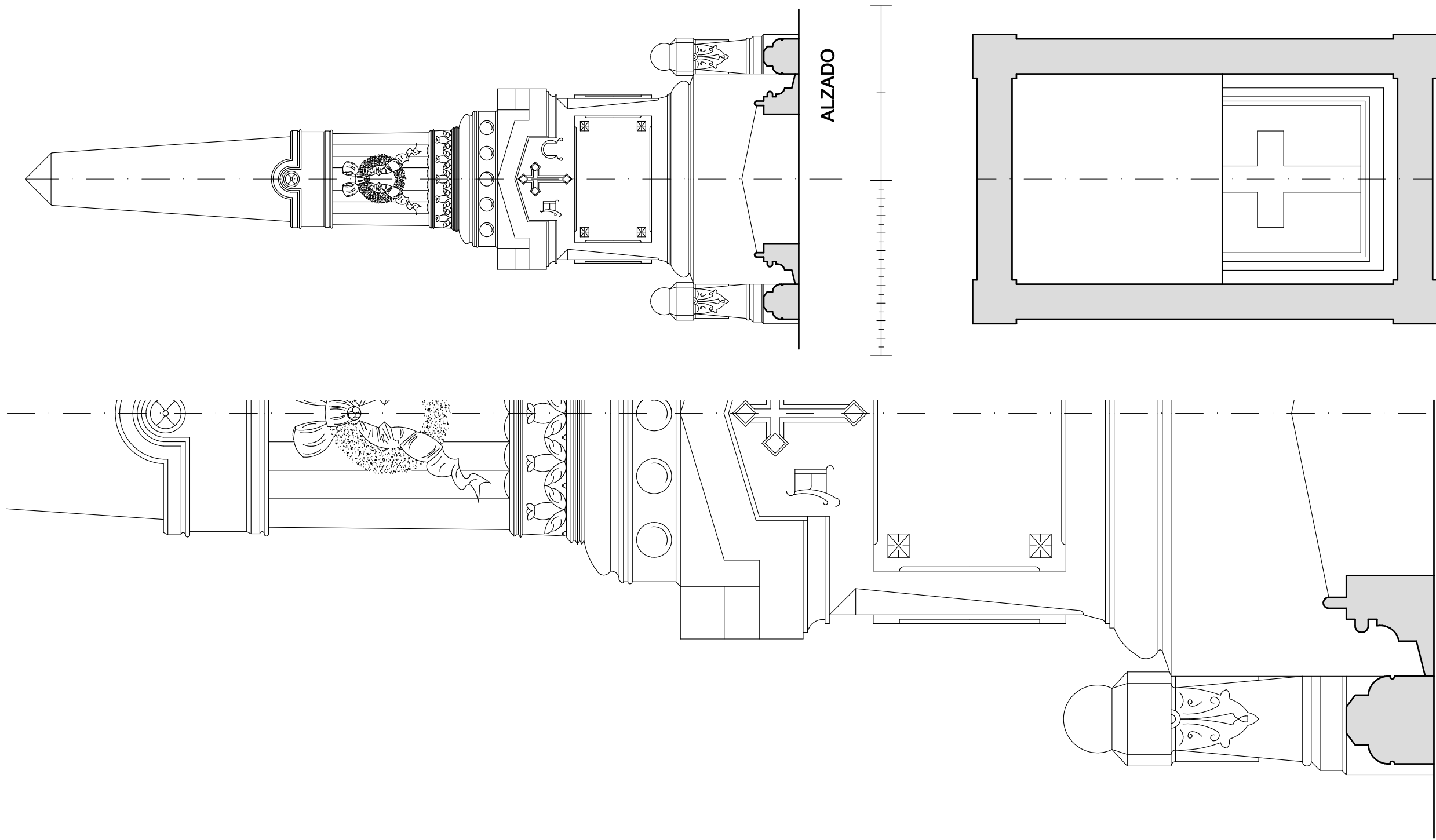
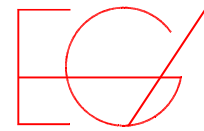


FOTOGRAFIA ACTUALIDAD



ARQUITECTURA ECLÉCTICO FUNERARIA DE LA CIUDAD DE VALENCIA  
EL CEMENTERIO GENERAL DE VALENCIA

JORGE GIRBÉS PÉREZ



ALZADO

PLANTA

PANTEON de :

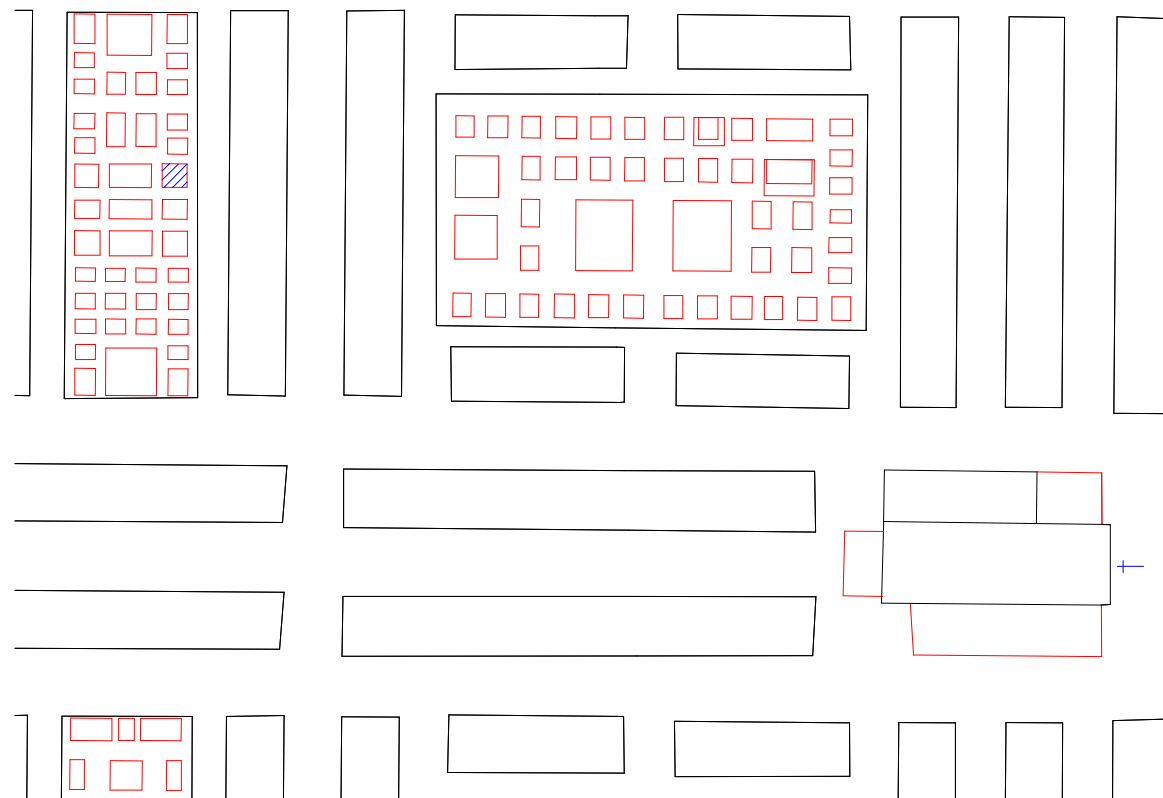
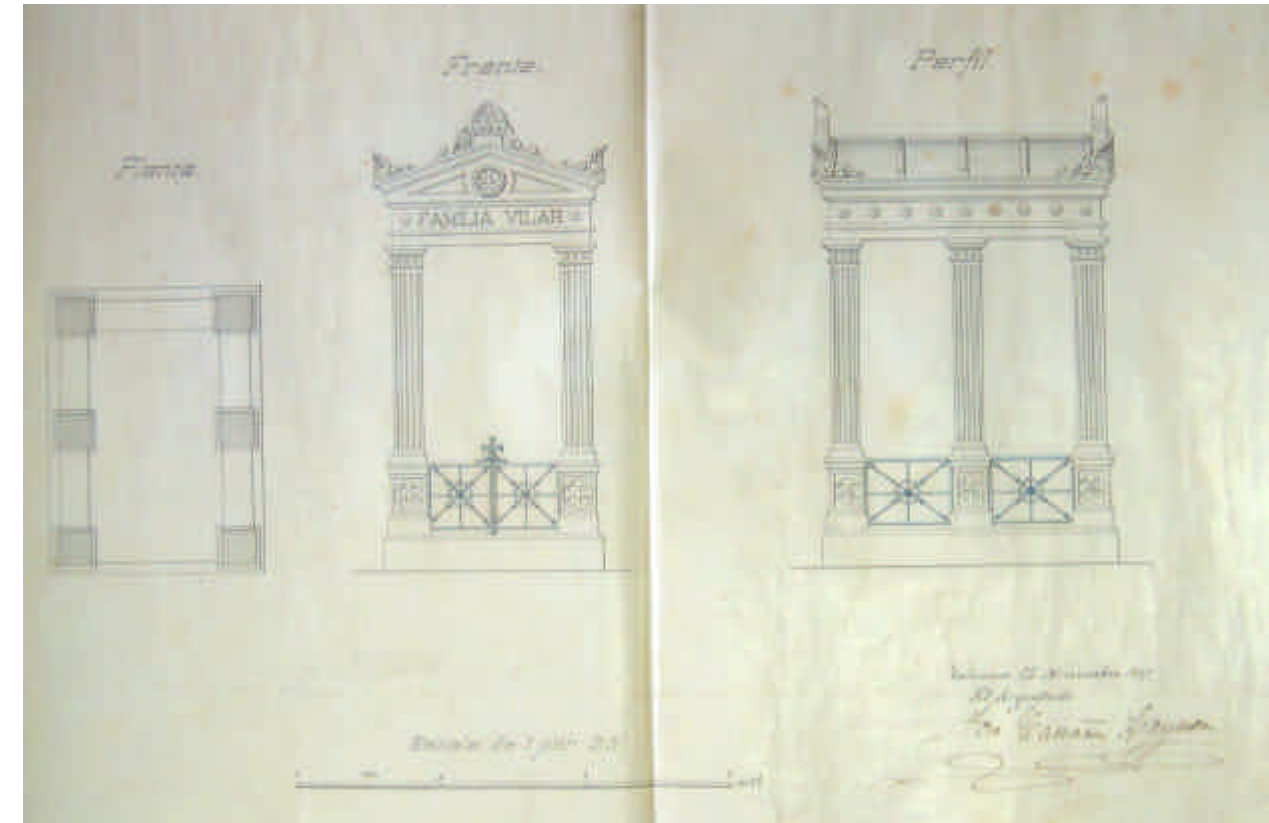
JOSE MORELLA CAYETANO

PANTEON 086



<b>P-088</b>	<b>PROPIEDAD</b>	<b>DOLORES PUCHADES MARTINEZ</b>	
<b>ARQUITECTO MAESTRO OBRAS</b>		JOSE ZACARIAS CAMAÑA LAYMON	
<b>ARCHIVO MUNICIPAL COMPRA</b>	ARCHIVO LEGAJO EXPEDIENTE FECHA	ARCHIVO HISTORICO MUNICIPAL 1ª E/II-B 1888-1889 19 16-AGOSTO-1889	
<b>ARCHIVO MUNICIPAL PROYECTO</b>	ARCHIVO LEGAJO EXPEDIENTE FECHA	ARCHIVO HISTORICO MUNICIPAL 1ª E/II-B 1888-1889 19 16-AGOSTO-1889	
<b>SUPERFICIE</b>	SUELO SUBSUELO	3,80 M <sup>2</sup> 1,76 M <sup>2</sup>	
<b>PRECIO</b>	SUELO SUBSUELO PERMUTA	380 Pesetas 88 Pesetas -	
	PRECIO TOTAL	468 Pesetas	
<b>LOCALIZACION</b>	CUADRO SECCION D/I	2 2 D	
	PARCELA ANT. PARCELA MOD.	22 239	
	<b>CLASIFICACION PROTOTIPICA</b>	FORMAL ESTILO	Amplias Dimensiones con Cripta Noclasicismo
	<b>COMENTARIOS</b>	La reja no existe y tal como parece desde el exterior del Panteón parece que nunca existió, pues no aparecen signos que puedan evidenciar los puntos de anclaje de la misma.	


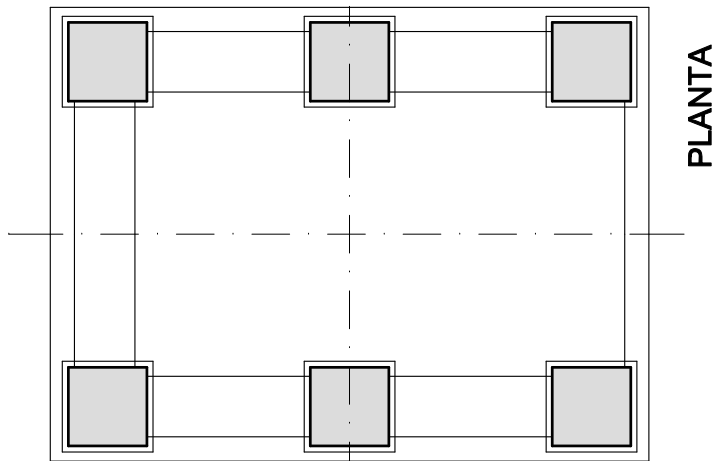
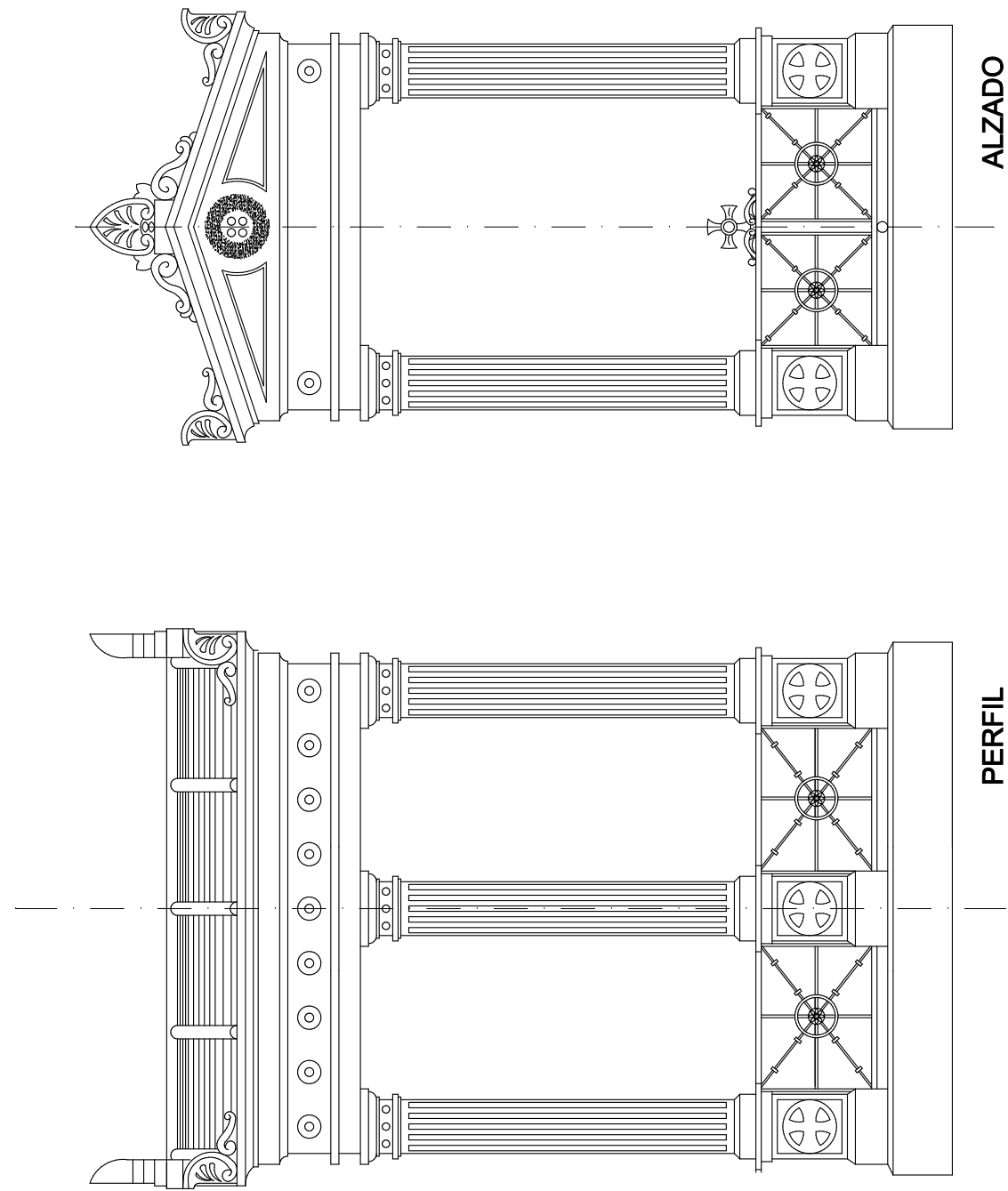
FOTOGRAFIA DEL PROYECTO



PLANO DE SITUACION

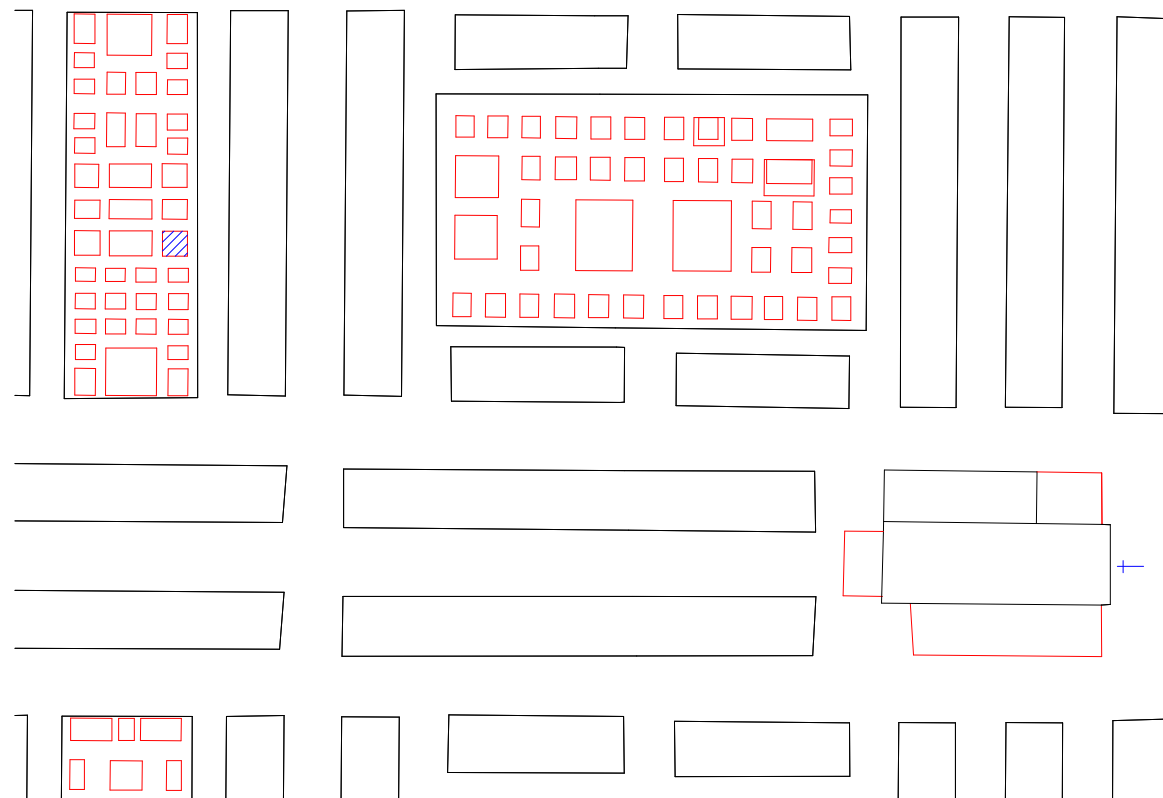



FOTOGRAFIA ACTUALIDAD



<b>P-089</b>	<b>PROPIEDAD</b>	<b>SALVADORA PIÑOL GOZALVO</b>
<b>ARQUITECTO MAESTRO OBRAS</b>		<b>LUIS FERRERES SOLER</b>
<b>ARCHIVO MUNICIPAL COMPRA</b>	ARCHIVO LEGAJO EXPEDIENTE FECHA	ARCHIVO HISTORICO MUNICIPAL 1ª E/II-B 1888-1889 16 7-MAYO-1889
<b>ARCHIVO MUNICIPAL PROYECTO</b>	ARCHIVO LEGAJO EXPEDIENTE FECHA	ARCHIVO HISTORICO MUNICIPAL 1ª E/II-B 1888-1889 16 7-MAYO-1889
<b>SUPERFICIE</b>	SUELO SUBSUELO	6,25 M <sup>2</sup> 1,57 M <sup>2</sup>
<b>PRECIO</b>	SUELO SUBSUELO PERMUTA	625 Pesetas 78,50 Pesetas -
	<b>PRECIO TOTAL</b>	703,50 Pesetas
<b>LOCALIZACION</b>	CUADRO	2
	SECCION	2
	D / I	D
	PARCELA ANT. PARCELA MOD.	20 234
<b>CLASIFICACION PROTOTIPICA</b>	FORMAL ESTILO	Reducidas Dimensiones con Cripta -
<b>COMENTARIOS</b>		

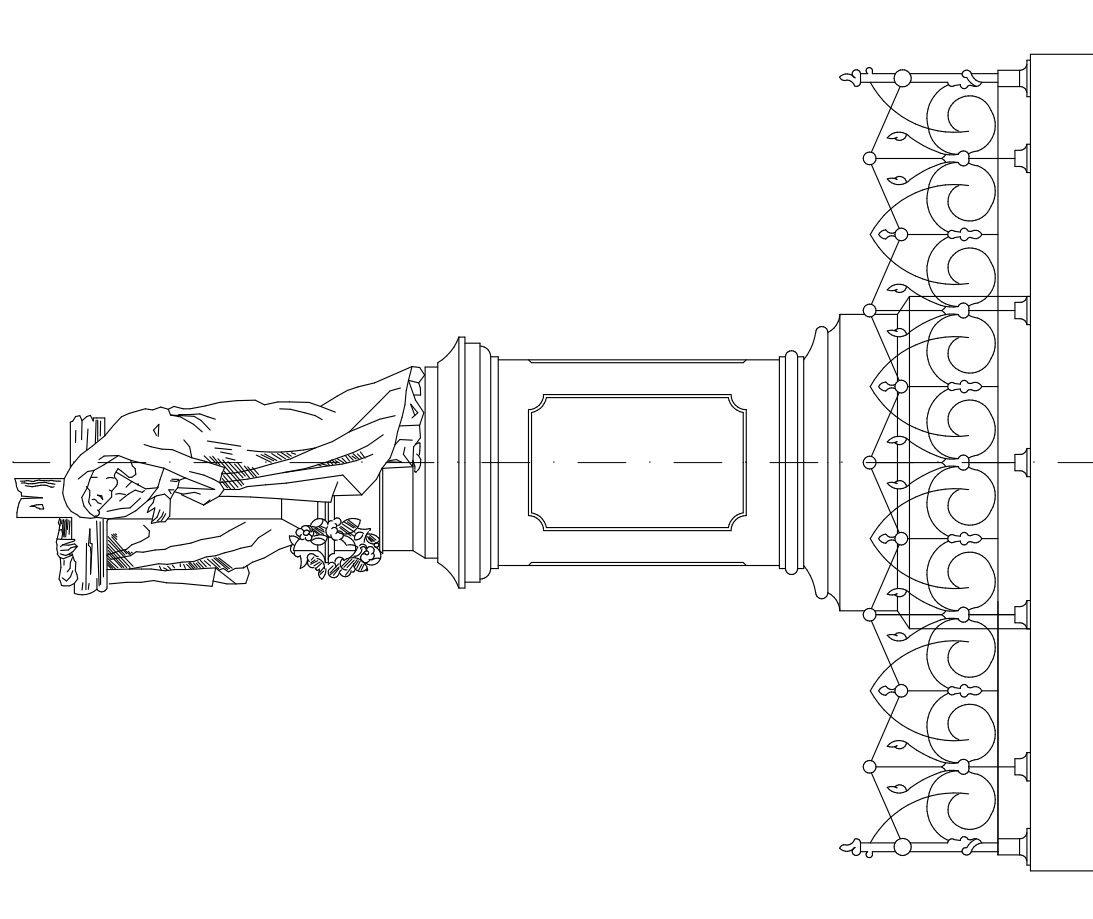
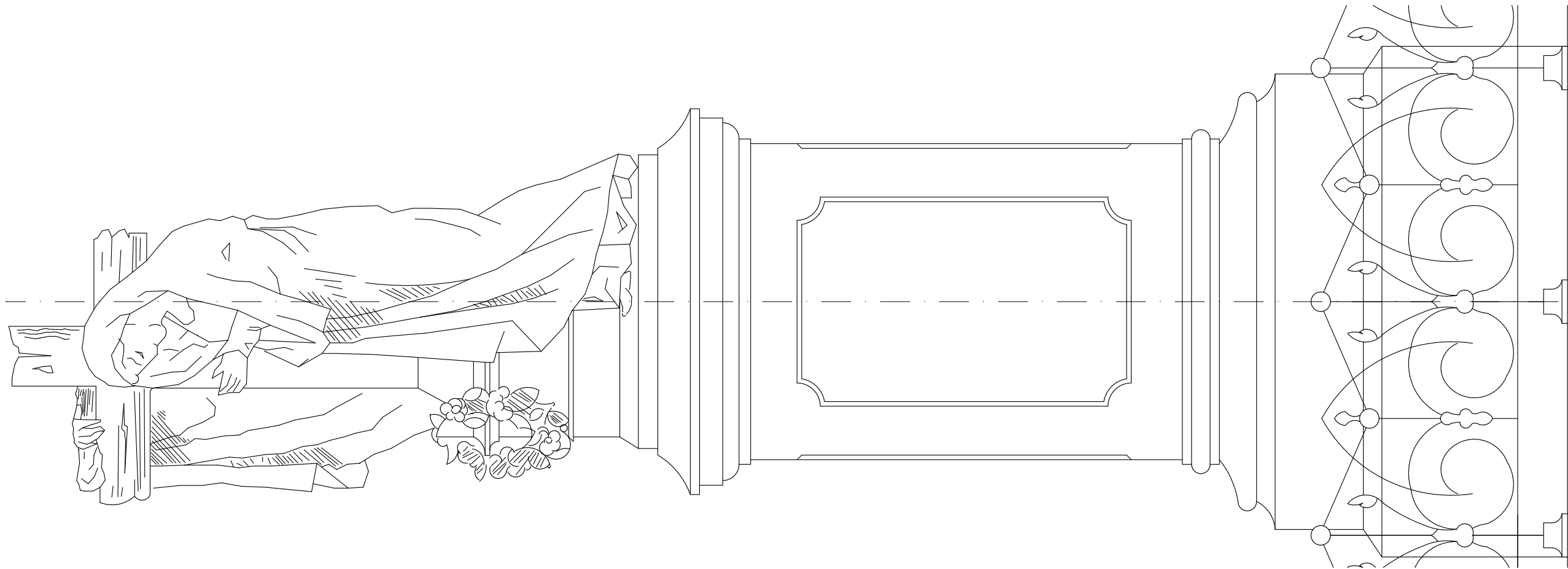
FOTOGRAFIA DEL PROYECTO



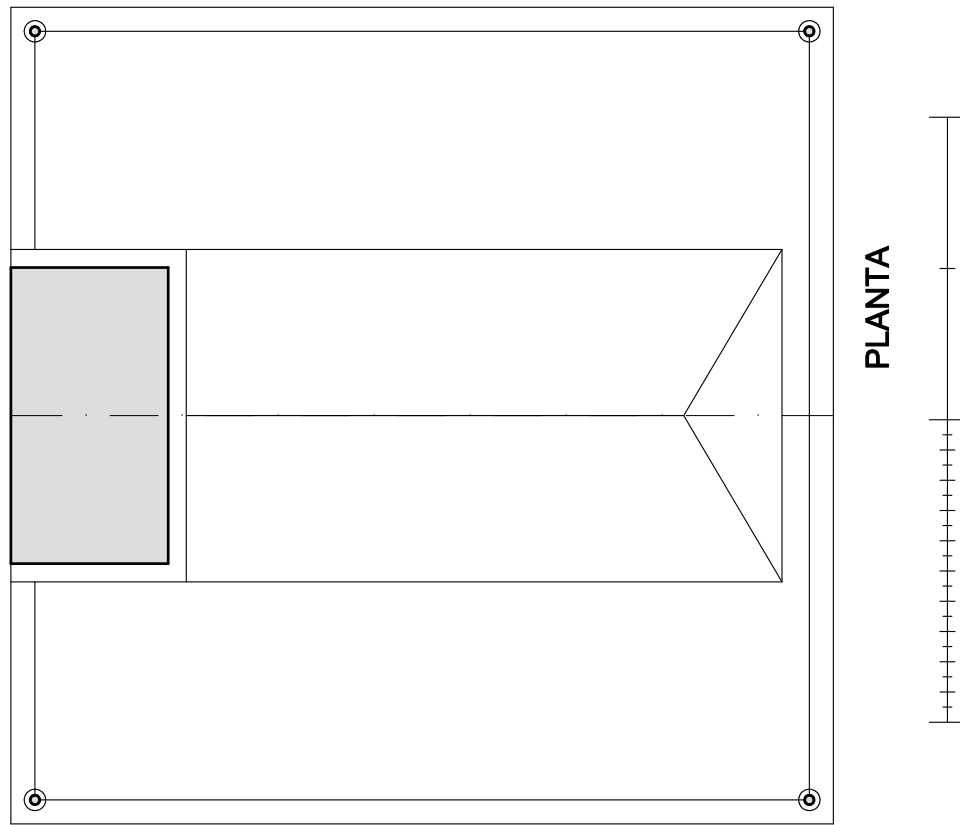
PLANO DE SITUACION



FOTOGRAFIA ACTUALIDAD




ALZADO



PLANTA



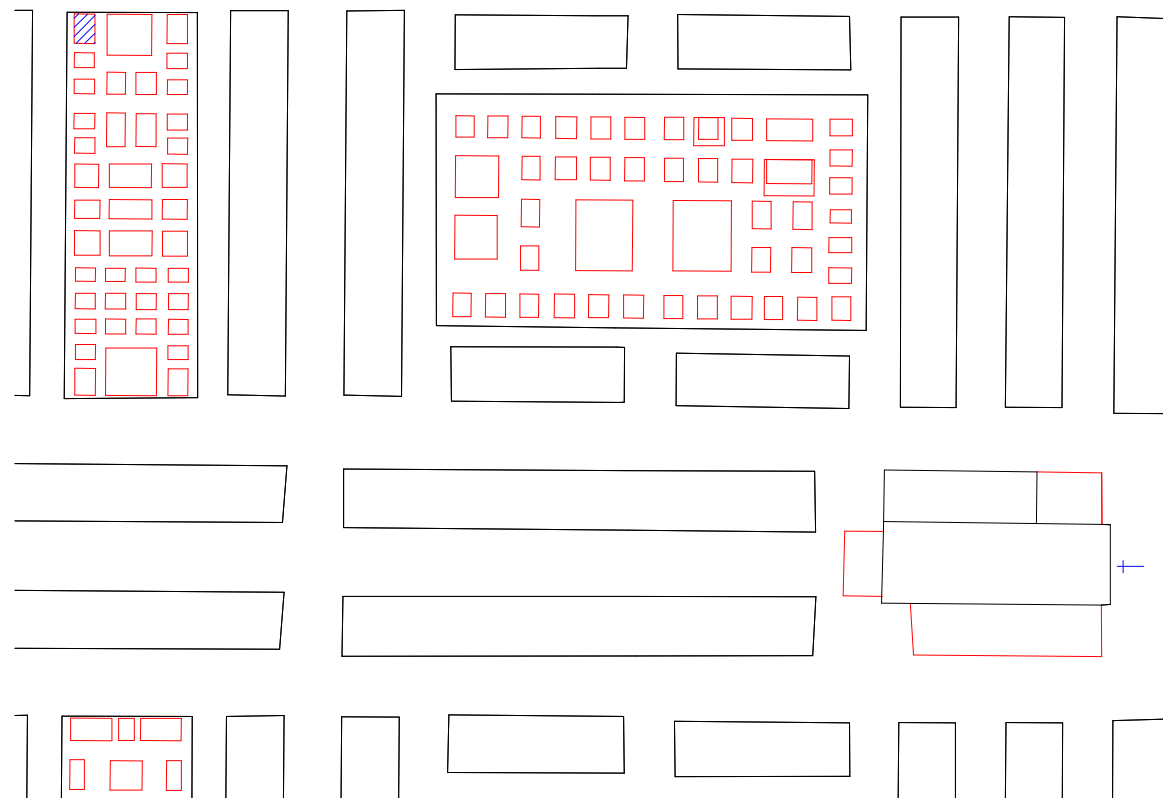
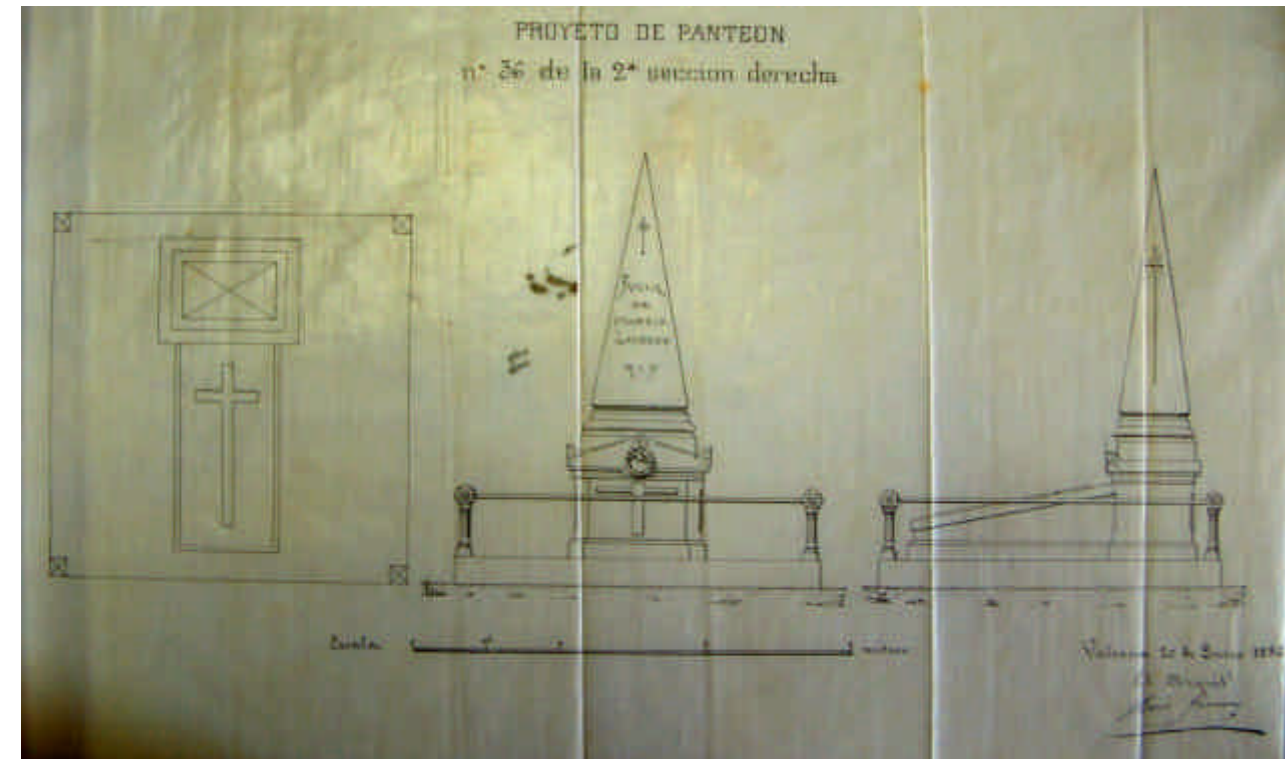
ARQUITECTURA ECLÉCTICO FUNERARIA DE LA CIUDAD DE VALENCIA  
EL CEMENTERIO GENERAL DE VALENCIA



JORGE GIBBÉS PÉREZ

<b>P-090</b>	<b>PROPIEDAD</b>	<b>RAFAEL BORRELL ROLANDO ( FAMILIA MARTIN )</b>	
<b>ARQUITECTO MAESTRO OBRAS</b>		LUIS FERRERES SOLER	
<b>ARCHIVO MUNICIPAL COMPRA</b>	ARCHIVO LEGAJO EXPEDIENTE FECHA	ARCHIVO HISTORICO MUNICIPAL 1ª E/II-B 1888-1889 17 25-NOVIEMBRE-1889	
<b>ARCHIVO MUNICIPAL PROYECTO</b>	ARCHIVO LEGAJO EXPEDIENTE FECHA	ARCHIVO HISTORICO MUNICIPAL 1ª E/II-B 1888-1889 17 25-NOVIEMBRE-1889	
<b>SUPERFICIE</b>	SUELO SUBSUELO	6,25 M <sup>2</sup> 4,90 M <sup>2</sup>	
<b>PRECIO</b>	SUELO SUBSUELO PERMUTA	625 Pesetas 245 Pesetas -	
	PRECIO TOTAL	870 Pesetas	
<b>LOCALIZACION</b>	CUADRO SECCION D / I	- 2 D	
	PARCELA ANT. PARCELA MOD.	36 -	
	<b>CLASIFICACION PROTOTIPICA</b>	FORMAL ESTILO	Reducidas Dimensiones con Cripta -
	<b>COMENTARIOS</b>		

FOTOGRAFIA DEL PROYECTO



PLANO DE SITUACION

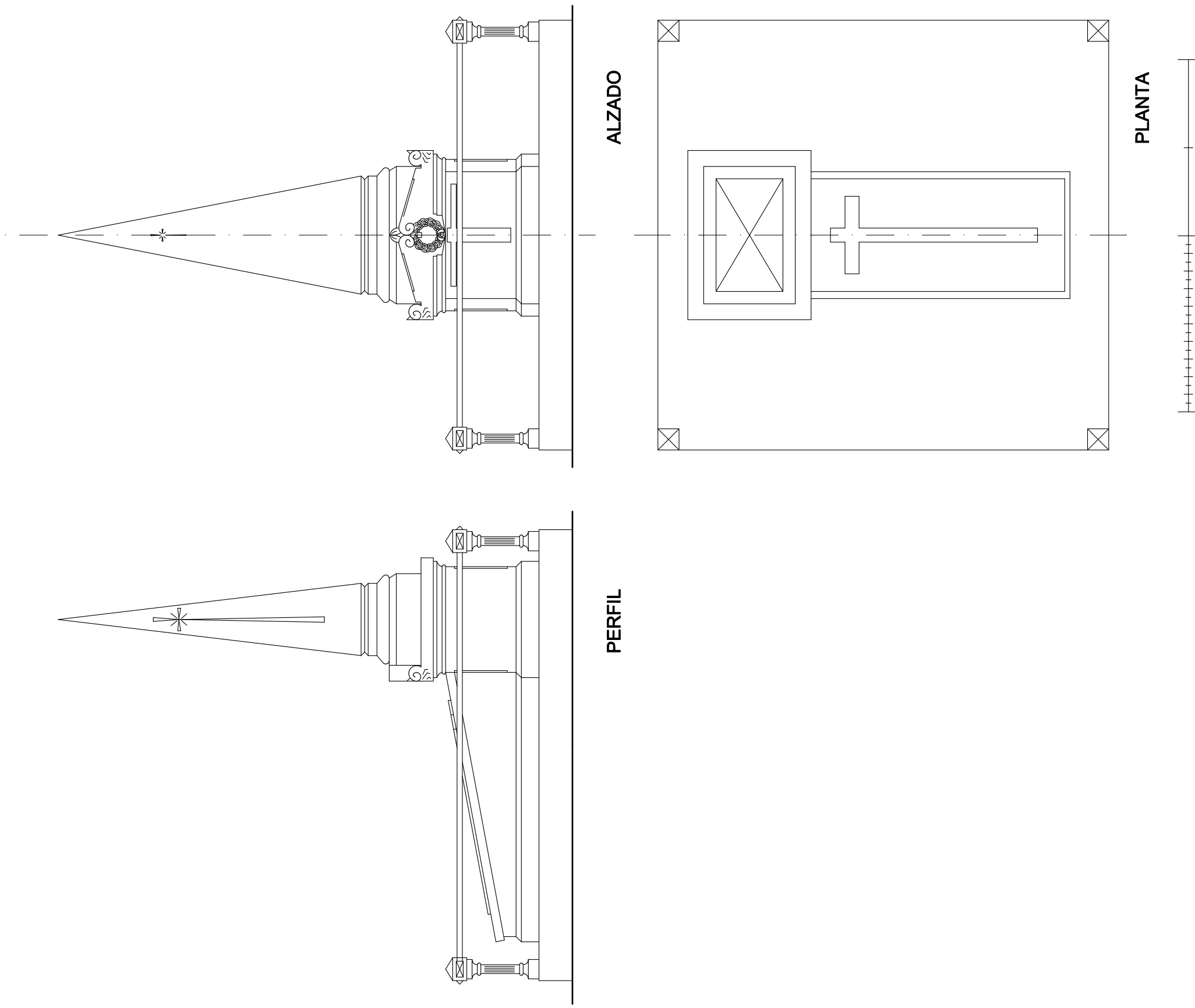
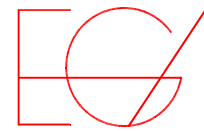


FOTOGRAFIA ACTUALIDAD



ARQUITECTURA ECLÉCTICO FUNERARIA DE LA CIUDAD DE VALENCIA  
EL CEMENTERIO GENERAL DE VALENCIA

JORGE GIRBÉS PÉREZ



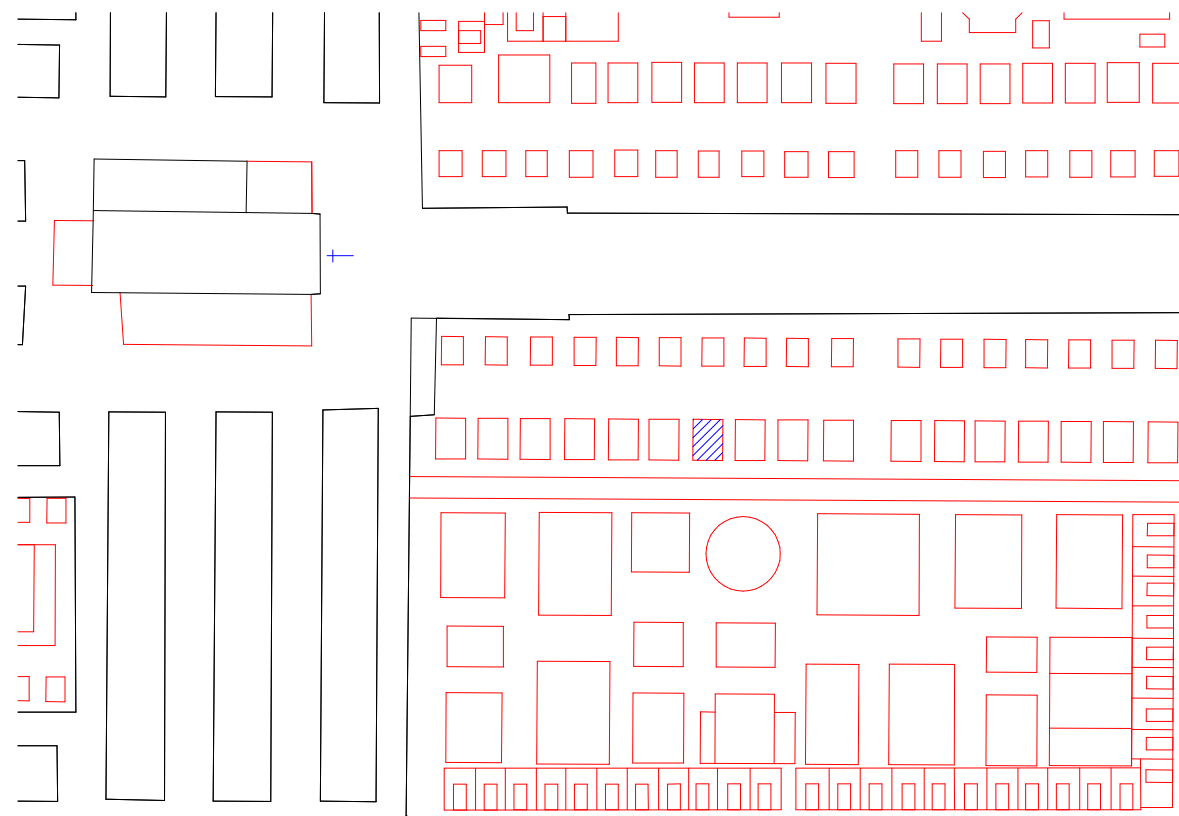

PANTEON 090

RAFAEL BORRELL ROLANDO

PANTEON de :

P-091	PROPIEDAD	JOSE LLEO ABAD	
<b>ARQUITECTO MAESTRO OBRAS</b>		ENRIQUE SEMPER BONDIA	
<b>ARCHIVO MUNICIPAL COMPRA</b>	ARCHIVO LEGAJO EXPEDIENTE FECHA	ARCHIVO HISTORICO MUNICIPAL 1ª E/II-B 1888-1889 18 12-DICIEMBRE-1889	
<b>ARCHIVO MUNICIPAL PROYECTO</b>	ARCHIVO LEGAJO EXPEDIENTE FECHA	ARCHIVO HISTORICO MUNICIPAL 1ª E/II-B 1891-1891 133 9-DICIEMBRE-1891	
<b>SUPERFICIE</b>	SUELO SUBSUELO	12 M <sup>2</sup> 1,50 M <sup>2</sup>	
<b>PRECIO</b>	SUELO SUBSUELO PERMUTA	1200 Pesetas 75 Pesetas -	
	PRECIO TOTAL	1275 Pesetas	
<b>LOCALIZACION</b>	CUADRO SECCION D / I	- 1 I	
	PARCELA ANT. PARCELA MOD.	24 24	
	<b>CLASIFICACION PROTOTIPICA</b>	FORMAL ESTILO	Amplias Dimensiones con Cripta Eclecticismo Romanticista
	<b>COMENTARIOS</b>	El 9 de Diciembre de 1891 (exp. 132) solicita mas subsuelo. El 23 de enero de 1892 (exp. 5) solicita prorroga de seis meses.	

FOTOGRAFIA DEL PROYECTO



PLANO DE SITUACION

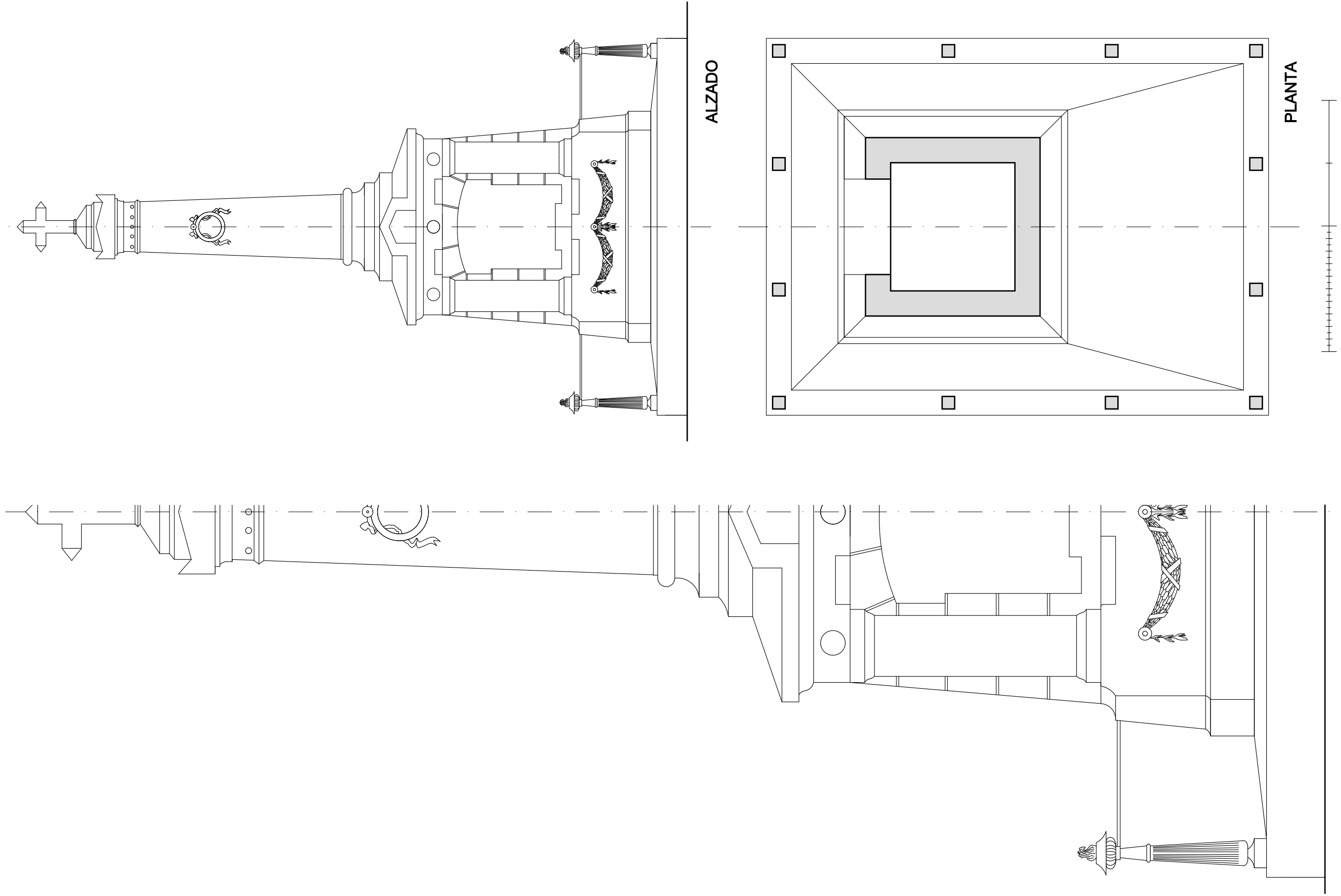



FOTOGRAFIA ACTUALIDAD



ARQUITECTURA ECLÉCTICO FUNERARIA DE LA CIUDAD DE VALENCIA  
EL CEMENTERIO GENERAL DE VALENCIA

JORGE GIRBÉS PÉREZ



PANTEON de :

JOSE LLEO ABAD

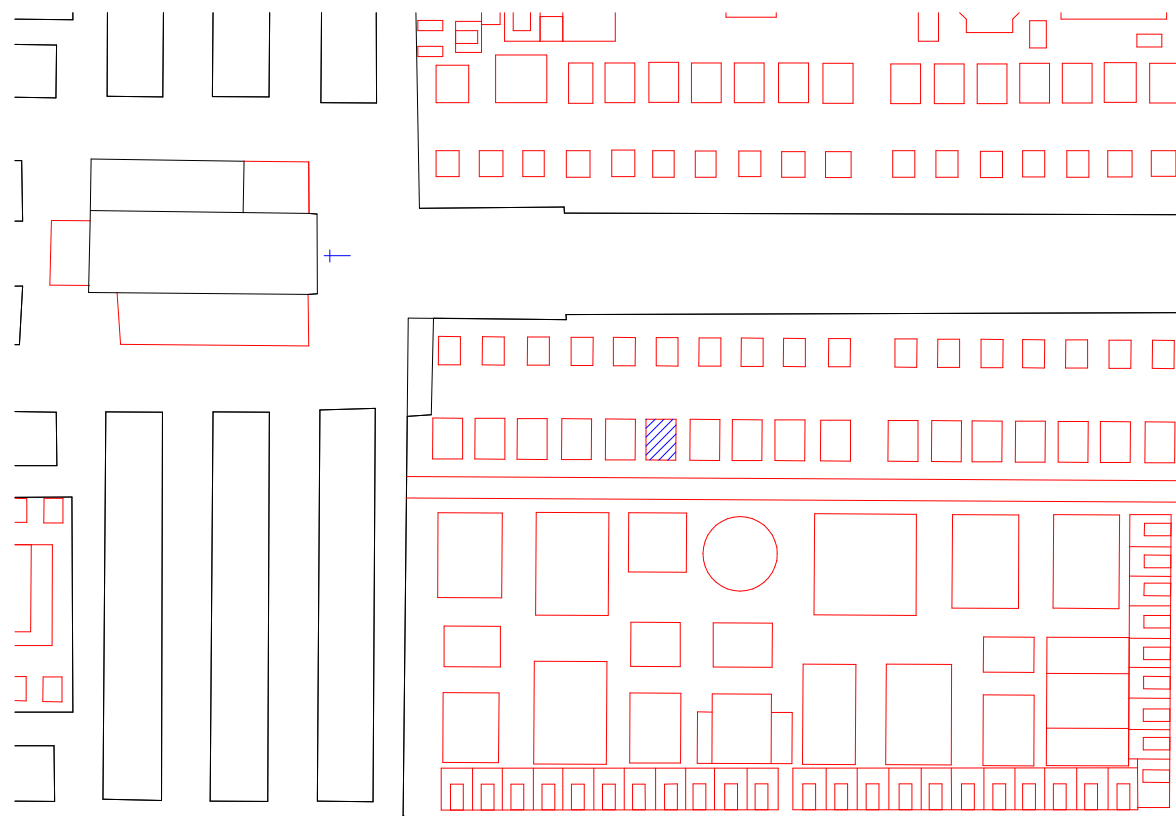

PANTEON 091



JORGE GIBBÉS PÉREZ

<b>P-092</b>	<b>PROPIEDAD</b>	<b>ATANASIO LLEO ABAD</b>	
<b>ARQUITECTO MAESTRO OBRAS</b>		<b>ENRIQUE SEMPER BONDIA</b>	
<b>ARCHIVO MUNICIPAL COMPRA</b>	ARCHIVO LEGAJO EXPEDIENTE FECHA	ARCHIVO HISTORICO MUNICIPAL 1ª E/II-B 1888-1889 19 13-NOVIEMBRE-1889	
<b>ARCHIVO MUNICIPAL PROYECTO</b>	ARCHIVO LEGAJO EXPEDIENTE FECHA	ARCHIVO HISTORICO MUNICIPAL 1ª E/II-B 1891-1891 128 23-NOVIEMBRE-1891	
<b>SUPERFICIE</b>	SUELO SUBSUELO	12 M <sup>2</sup> 1,50 M <sup>2</sup>	
<b>PRECIO</b>	SUELO SUBSUELO PERMUTA	1200 Pesetas 75 Pesetas -	
	<b>PRECIO TOTAL</b>	1275 Pesetas	
<b>LOCALIZACION</b>	CUADRO SECCION D / I	- 1 I	
	PARCELA ANT. PARCELA MOD.	23 23	
	<b>CLASIFICACION PROTOTIPICA</b>	FORMAL ESTILO	Amplias Dimensiones con Cripta Eclecticismo Griego
	<b>COMENTARIOS</b>	El 9 de Diciembre de 1891 (exp. 133) solicitan mas subsuelo. El 23 de enero de 1892 (exp. 5) solicita proroga de seis meses.	

FOTOGRAFIA DEL PROYECTO



PLANO DE SITUACION

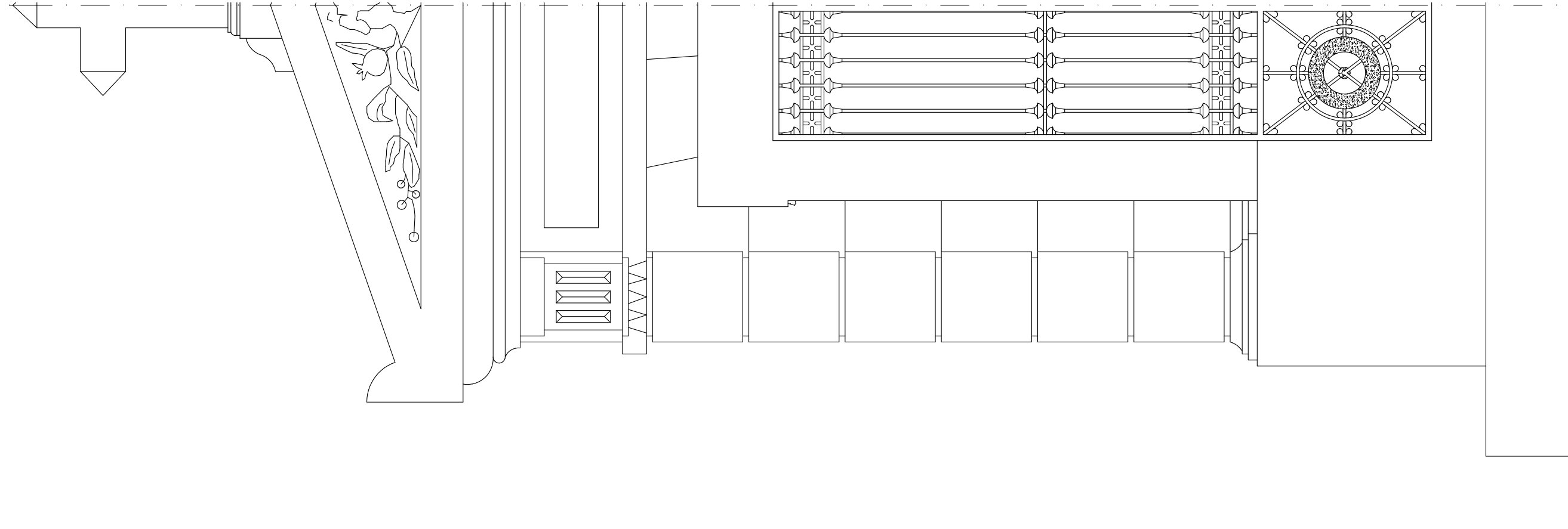
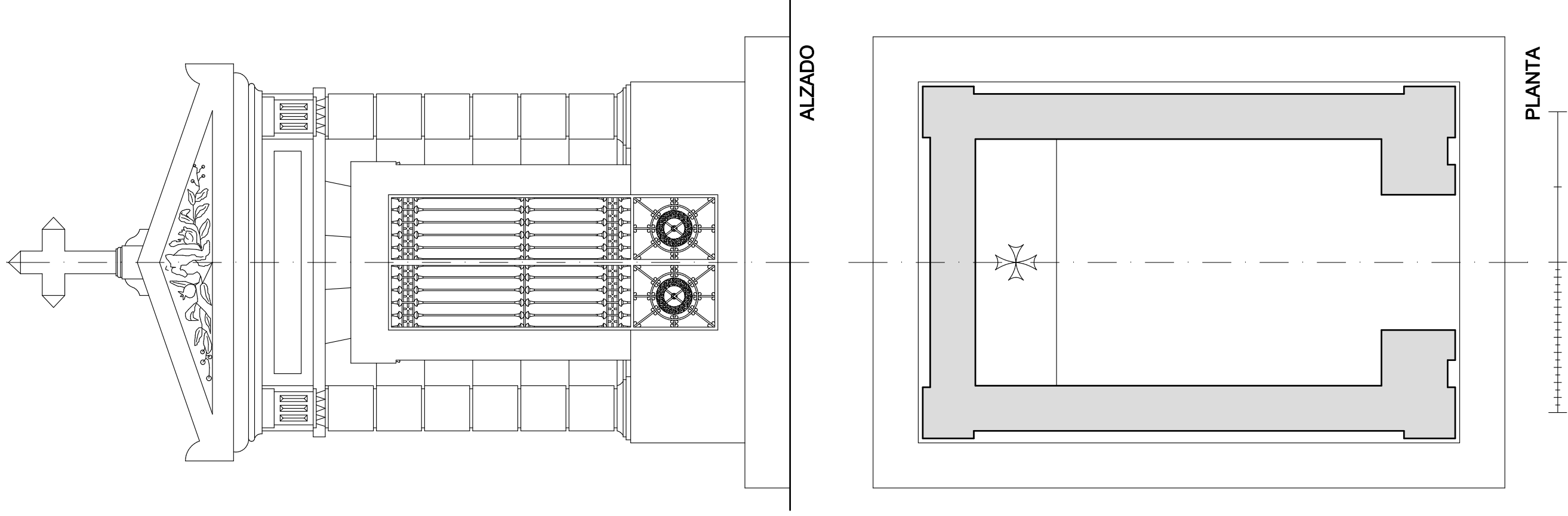



FOTOGRAFIA ACTUALIDAD



ARQUITECTURA ECLÉCTICO FUNERARIA DE LA CIUDAD DE VALENCIA  
EL CEMENTERIO GENERAL DE VALENCIA

JORGE GIRBÉS PÉREZ



PANTEON 092

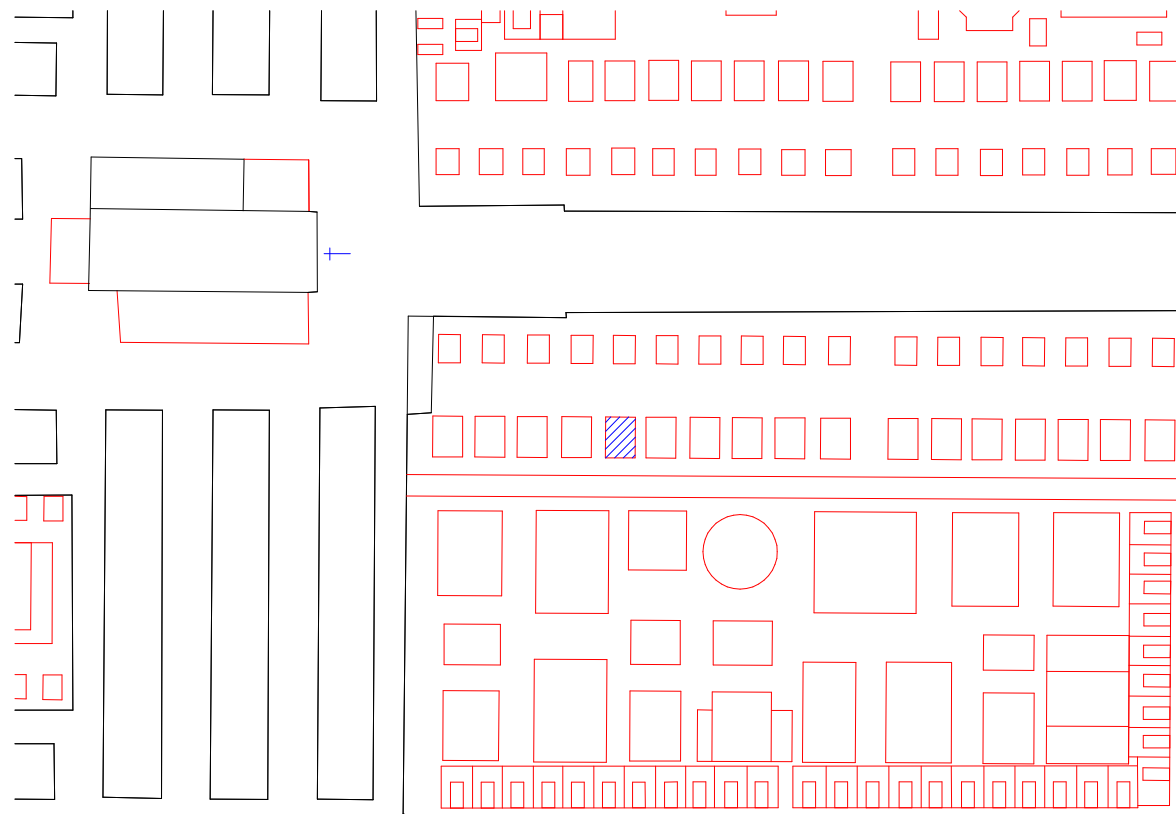
ATANASIO LLEO ABAD

PANTEON de :

JORGE GIBBÉS PÉREZ

P-093	PROPIEDAD	TADEO SANCHO
<b>ARQUITECTO MAESTRO OBRAS</b>		ENRIQUE SEMPER BONDIA
<b>ARCHIVO MUNICIPAL COMPRA</b>	ARCHIVO LEGAJO EXPEDIENTE FECHA	ARCHIVO HISTORICO MUNICIPAL 1ª E/II-B 1888-1889 20 13-NOVIEMBRE-1889
<b>ARCHIVO MUNICIPAL PROYECTO</b>	ARCHIVO LEGAJO EXPEDIENTE FECHA	ARCHIVO HISTORICO MUNICIPAL 1ª E/II-B 1891-1891 135 9-DICIEMBRE-1891
<b>SUPERFICIE</b>	SUELO SUBSUELO	12 M <sup>2</sup> 1,50 M <sup>2</sup>
<b>PRECIO</b>	SUELO SUBSUELO PERMUTA	1200 Pesetas 75 Pesetas -
	PRECIO TOTAL	1275 Pesetas
<b>LOCALIZACION</b>	CUADRO	-
	SECCION	1
	D / I	I
	PARCELA ANT. PARCELA MOD.	22 22
<b>CLASIFICACION PROTOTIPICA</b>	FORMAL ESTILO	Amplias Dimensiones con Capilla y Cripta Eclecticismo Griego
<b>COMENTARIOS</b>	El 9 de Diciembre de 1891 (exp. 135) solicita mas subsuelo. El 23 de enero de 1892 (exp. 5) solicita prorroga de seis meses.	

FOTOGRAFIA DEL PROYECTO



PLANO DE SITUACION

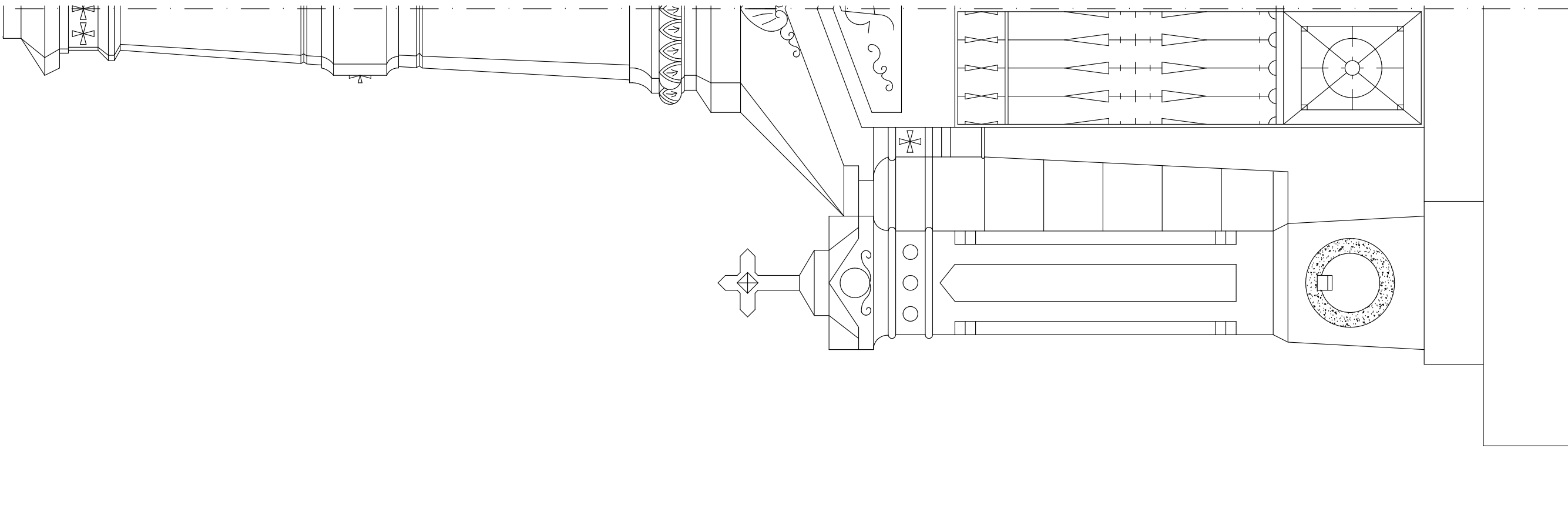
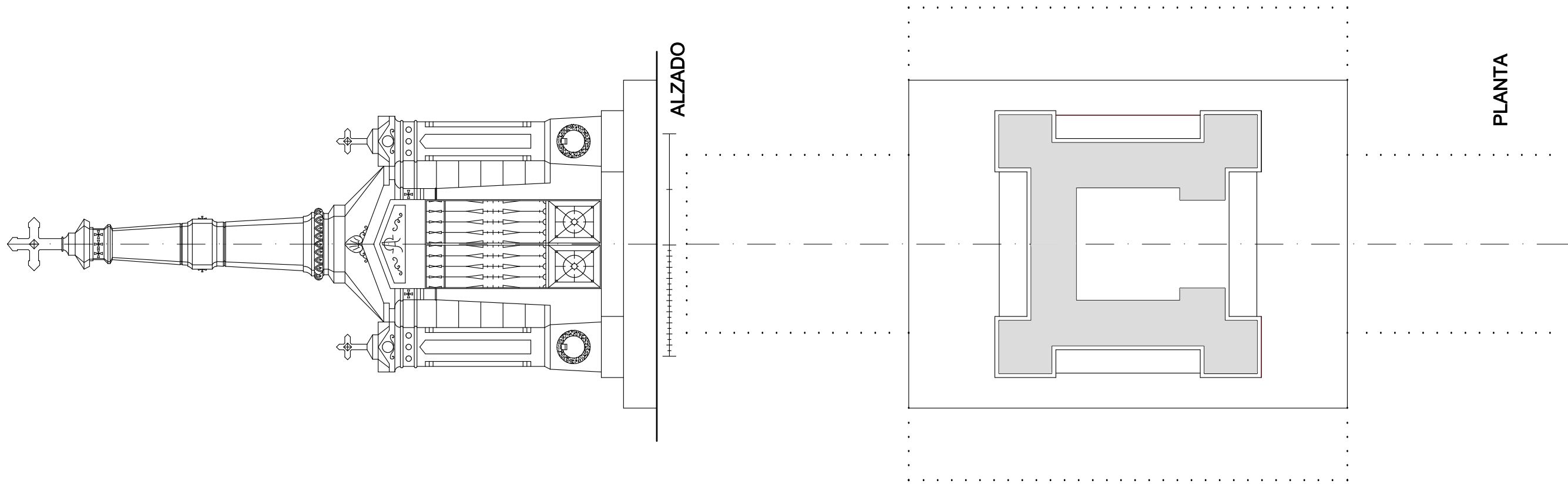
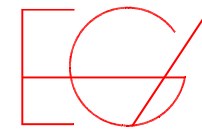


FOTOGRAFIA ACTUALIDAD



ARQUITECTURA ECLÉCTICO FUNERARIA DE LA CIUDAD DE VALENCIA  
EL CEMENTERIO GENERAL DE VALENCIA

JORGE GIRBÉS PÉREZ



PANTEON 093

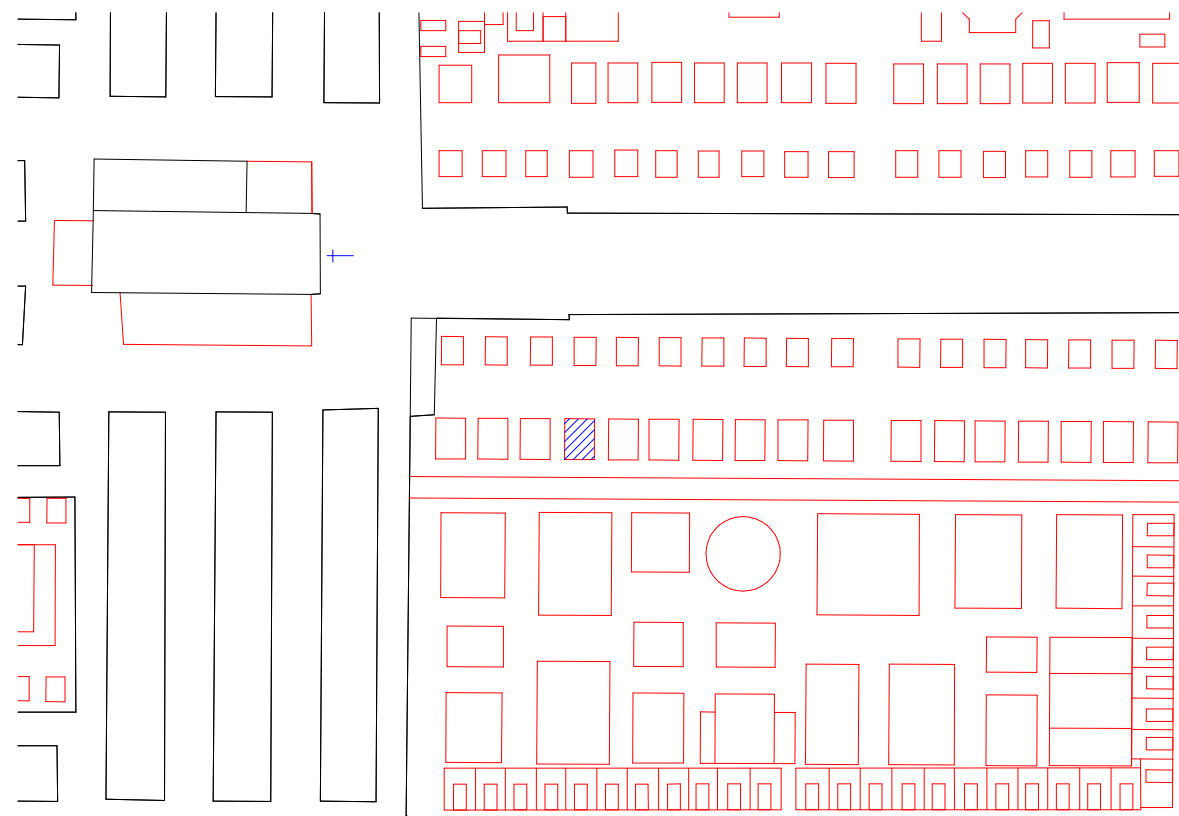

TADEO SANCHO

PANTEON de :

JORGE GIRBÉS PÉREZ

<b>P-094</b>	<b>PROPIEDAD</b>	<b>JOSEFA SANCHO (Viuda Monforte )</b>
<b>ARQUITECTO MAESTRO OBRAS</b>		ENRIQUE SEMPER BONDIA
<b>ARCHIVO MUNICIPAL COMPRA</b>	ARCHIVO LEGAJO EXPEDIENTE FECHA	ARCHIVO HISTORICO MUNICIPAL 1ª E/II-B 1888-1889 21 13-NOVIEMBRE-1889
<b>ARCHIVO MUNICIPAL PROYECTO</b>	ARCHIVO LEGAJO EXPEDIENTE FECHA	ARCHIVO HISTORICO MUNICIPAL 1ª E/II-B 1891-1891 134 9-DICIEMBRE-1891
<b>SUPERFICIE</b>	SUELO SUBSUELO	12 M <sup>2</sup> 1,50 M <sup>2</sup>
<b>PRECIO</b>	SUELO SUBSUELO PERMUTA	1200 Pesetas 75 Pesetas -
	<b>PRECIO TOTAL</b>	1275 Pesetas
<b>LOCALIZACION</b>	CUADRO	-
	SECCION	1
	D / I	I
	PARCELA ANT. PARCELA MOD.	21 21
<b>CLASIFICACION PROTOTIPICA</b>	FORMAL ESTILO	Amplias Dimensiones con Cripta Eclecticismo Griego
<b>COMENTARIOS</b>	El 9 de Diciembre de 1891 (exp. 134) solicita mas subsuelo. El 23 de enero de 1892 (exp. 5) solicita prorroga de seis meses.	

FOTOGRAFIA DEL PROYECTO



PLANO DE SITUACION

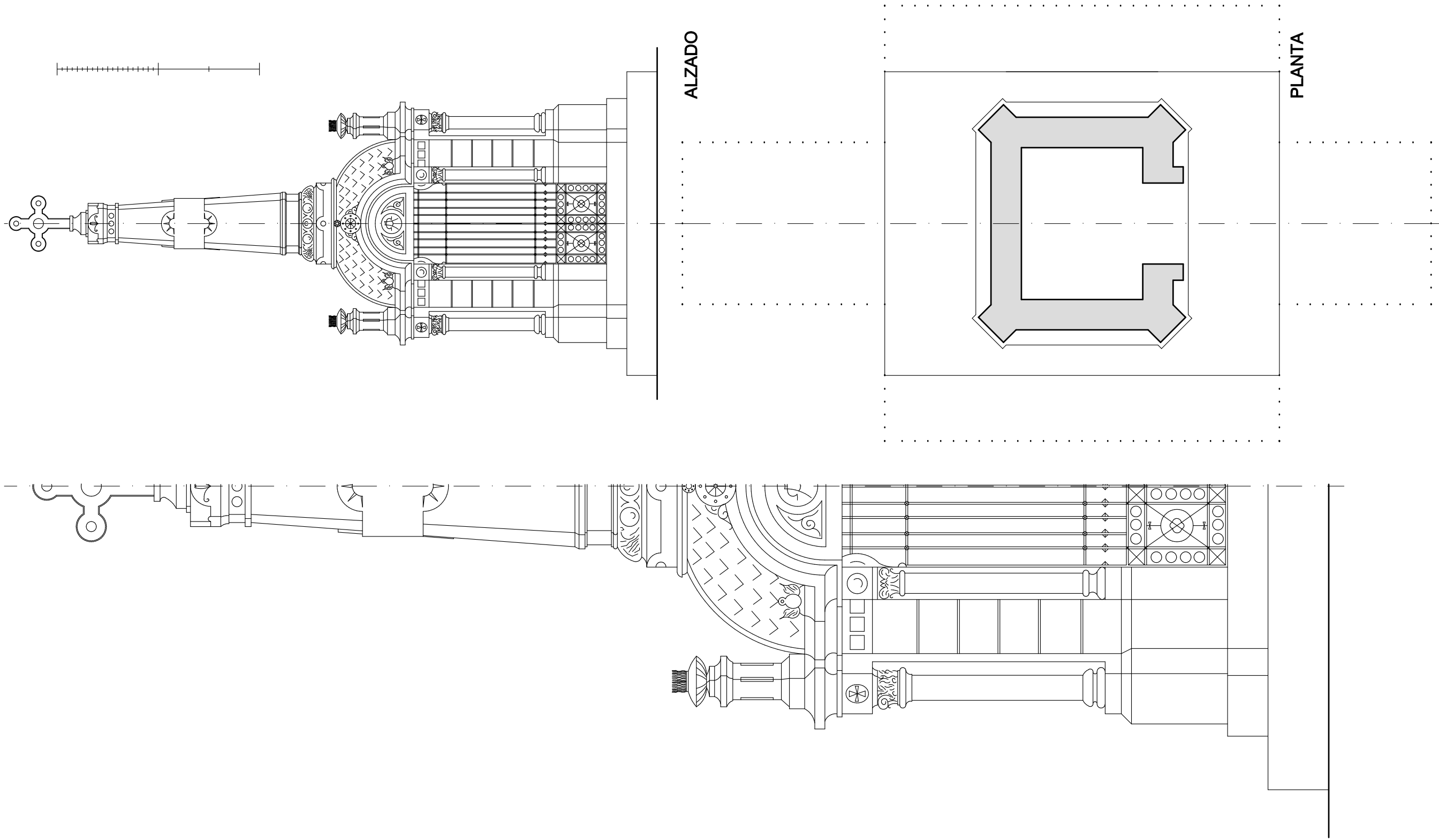
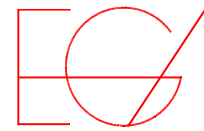


FOTOGRAFIA ACTUALIDAD



ARQUITECTURA ECLÉCTICO FUNERARIA DE LA CIUDAD DE VALENCIA  
EL CEMENTERIO GENERAL DE VALENCIA

JORGE GIRBÉS PÉREZ



PANTEON 094

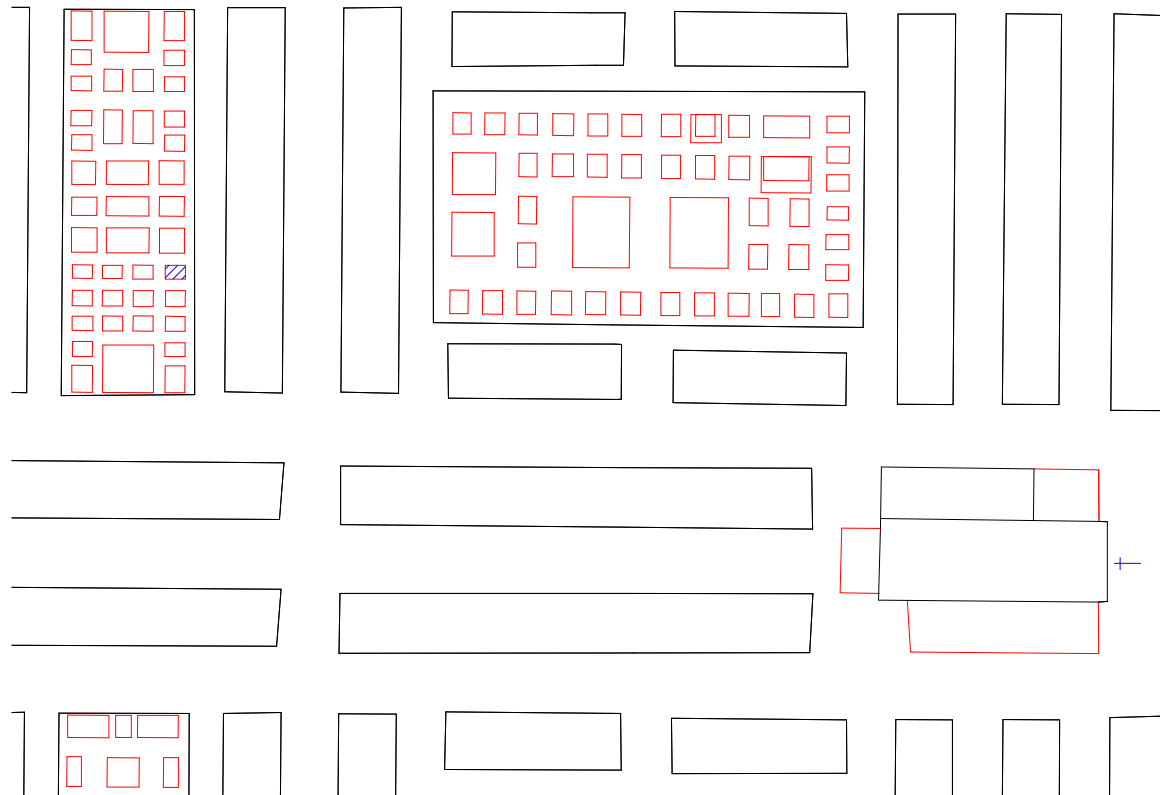

JOSEFA SANCHO VDA. MONFORTE

PANTEON de :

JORGE GIBBÉS PÉREZ

<b>P-095</b>	<b>PROPIEDAD</b>	<b>MANUEL CARBONELL ROCA</b>
<b>ARQUITECTO MAESTRO OBRAS</b>		<b>LUIS FERRERES SOLER</b>
<b>ARCHIVO MUNICIPAL COMPRA</b>	ARCHIVO LEGAJO EXPEDIENTE FECHA	ARCHIVO HISTORICO MUNICIPAL 1ª E/II-B 1888-1889 24 9-OCTUBRE-1889
<b>ARCHIVO MUNICIPAL PROYECTO</b>	ARCHIVO LEGAJO EXPEDIENTE FECHA	ARCHIVO HISTORICO MUNICIPAL 1ª E/II-B 1888-1889 24 9-OCTUBRE-1889
<b>SUPERFICIE</b>	SUELO SUBSUELO	3 M <sup>2</sup> 1,75 M <sup>2</sup>
<b>PRECIO</b>	SUELO SUBSUELO PERMUTA	300 Pesetas 87,50 Pesetas -
	<b>PRECIO TOTAL</b>	387,50 Pesetas
<b>LOCALIZACION</b>	CUADRO	2
	SECCION	2
	D/I	D
	PARCELA ANT. PARCELA MOD.	17 233
<b>CLASIFICACION PROTOTIPICA</b>	FORMAL ESTILO	Reducidas Dimensiones con Cripta -
<b>COMENTARIOS</b>		

FOTOGRAFIA DEL PROYECTO



PLANO DE SITUACION

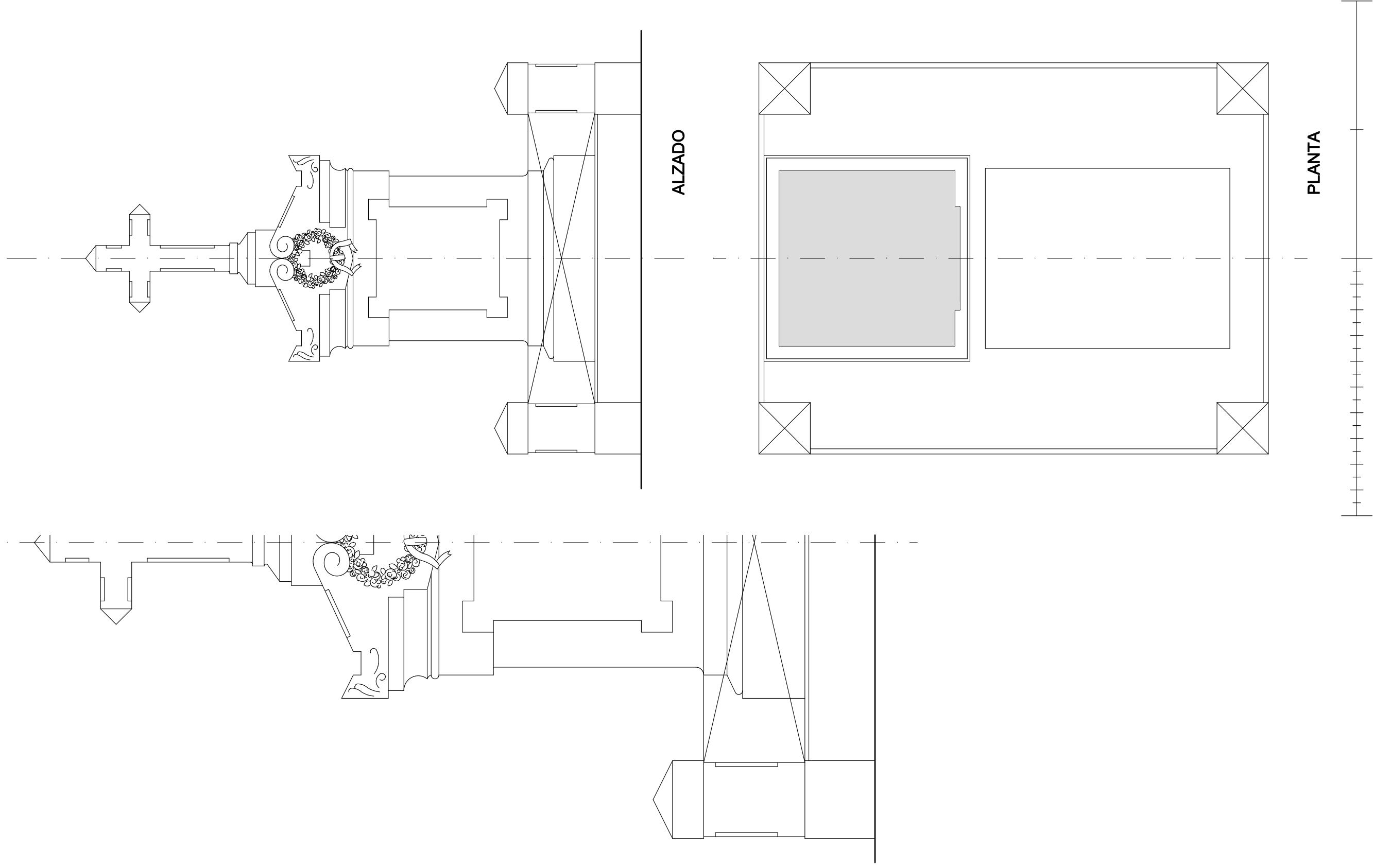



FOTOGRAFIA ACTUALIDAD



ARQUITECTURA ECLÉCTICO FUNERARIA DE LA CIUDAD DE VALENCIA  
EL CEMENTERIO GENERAL DE VALENCIA

JORGE GIRBÉS PÉREZ



PANTEON de :


MANUEL CARBONELL ROCA

PANTEON 095





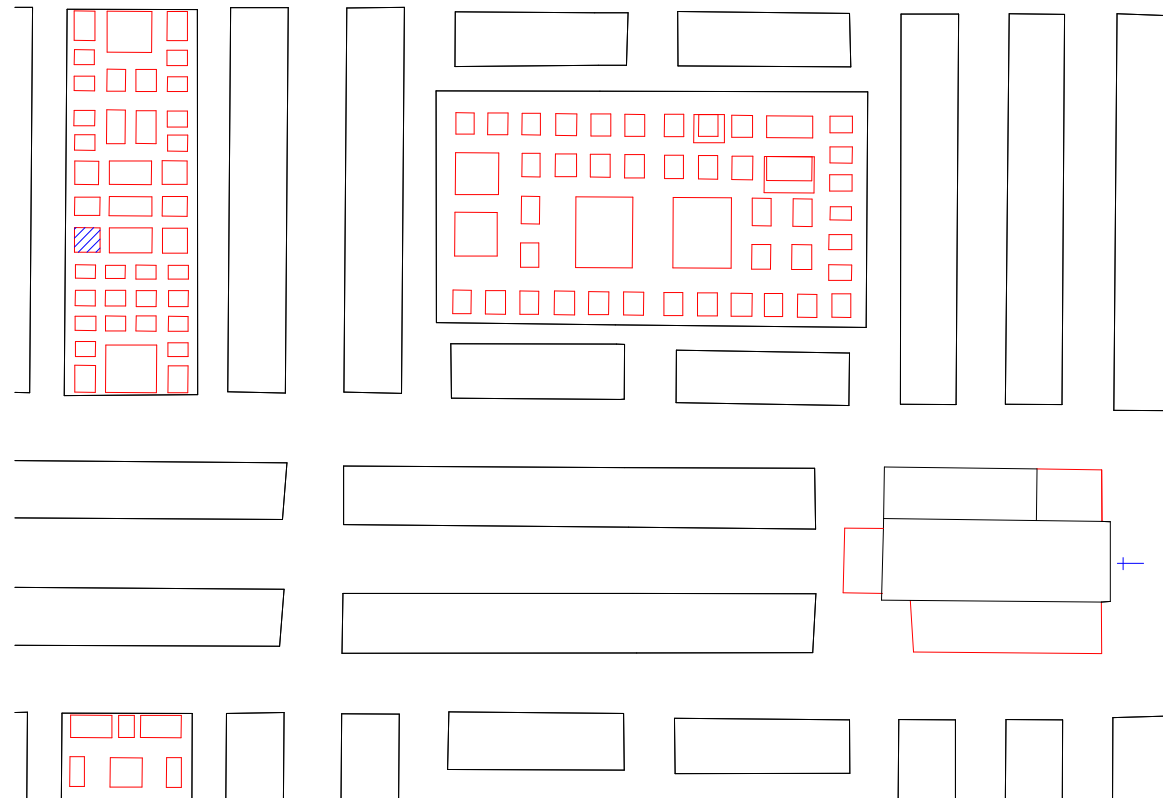

ARQUITECTURA ECLÉCTICO FUNERARIA DE LA CIUDAD DE VALENCIA  
EL CEMENTERIO GENERAL DE VALENCIA



JORGE GORBÉS PÉREZ

<b>P-096</b>	<b>PROPIEDAD</b>	<b>ROMA Y LOPEZ</b>	
<b>ARQUITECTO MAESTRO OBRAS</b>		ANTONIO FERRER GOMEZ	
<b>ARCHIVO MUNICIPAL COMPRA</b>	ARCHIVO LEGAJO EXPEDIENTE FECHA	ARCHIVO HISTORICO MUNICIPAL 1ª E/II-B 1888-1889 29 7-JUNIO-1889	
<b>ARCHIVO MUNICIPAL PROYECTO</b>	ARCHIVO LEGAJO EXPEDIENTE FECHA	ARCHIVO HISTORICO MUNICIPAL 1ª E/II-B 1890-1891 47 7-JULIO-1890	
<b>SUPERFICIE</b>	SUELO SUBSUELO	4,50 M <sup>2</sup> 3,75 M <sup>2</sup>	
<b>PRECIO</b>	SUELO SUBSUELO PERMUTA	450 Pesetas 187,50 Pesetas -	
	<b>PRECIO TOTAL</b>	637,50 Pesetas	
<b>LOCALIZACION</b>	CUADRO SECCION D/I	2 2 D	
	PARCELA ANT. PARCELA MOD.	18 236	
	<b>CLASIFICACION PROTOTIPICA</b>	FORMAL ESTILO	Reducidas Dimensiones con Cripta -
	<b>COMENTARIOS</b>		

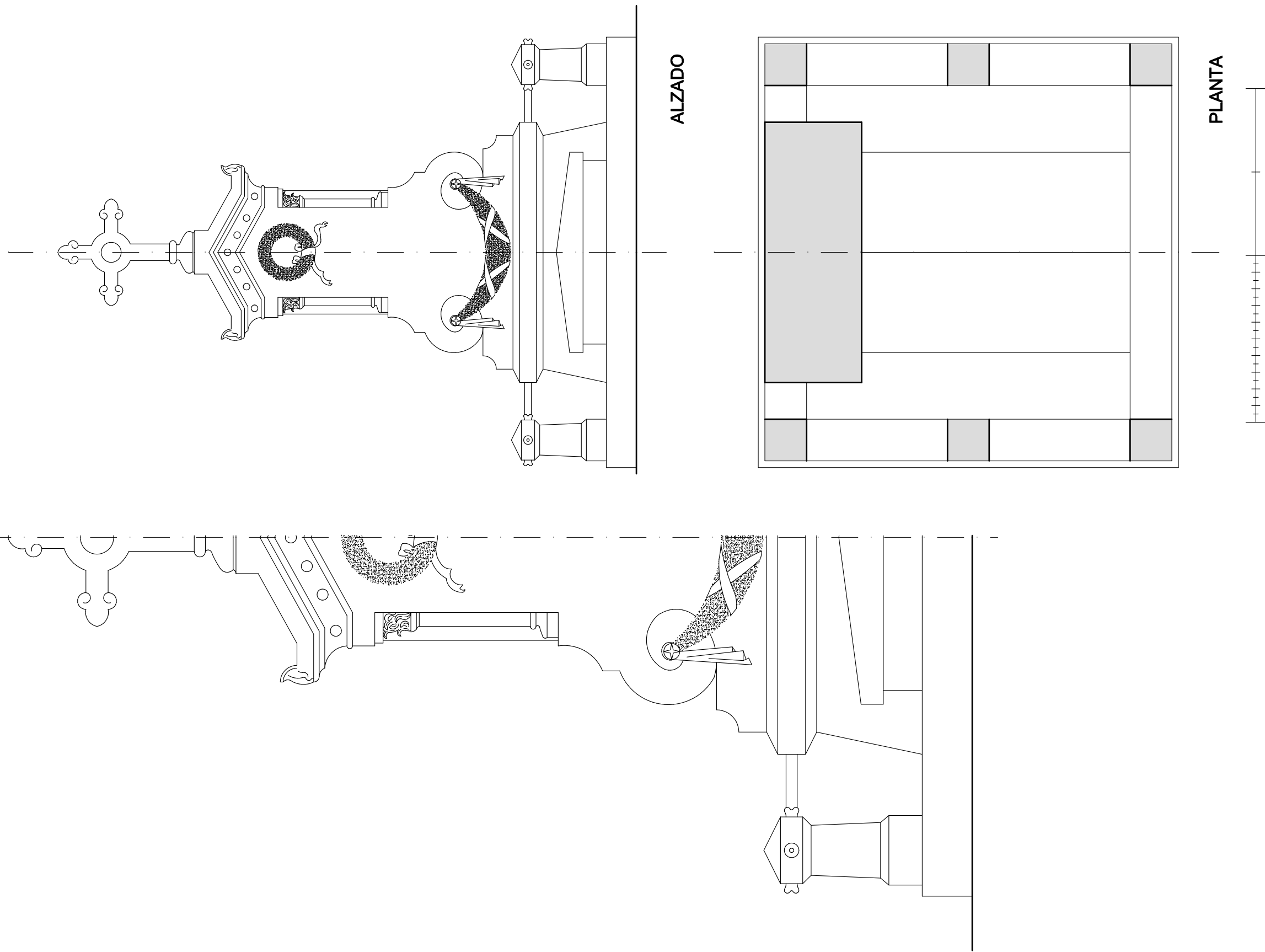
FOTOGRAFIA DEL PROYECTO



PLANO DE SITUACION



FOTOGRAFIA ACTUALIDAD




PANTEON de :

FAMILIAS ROMA Y LOPEZ

PANTEON 096



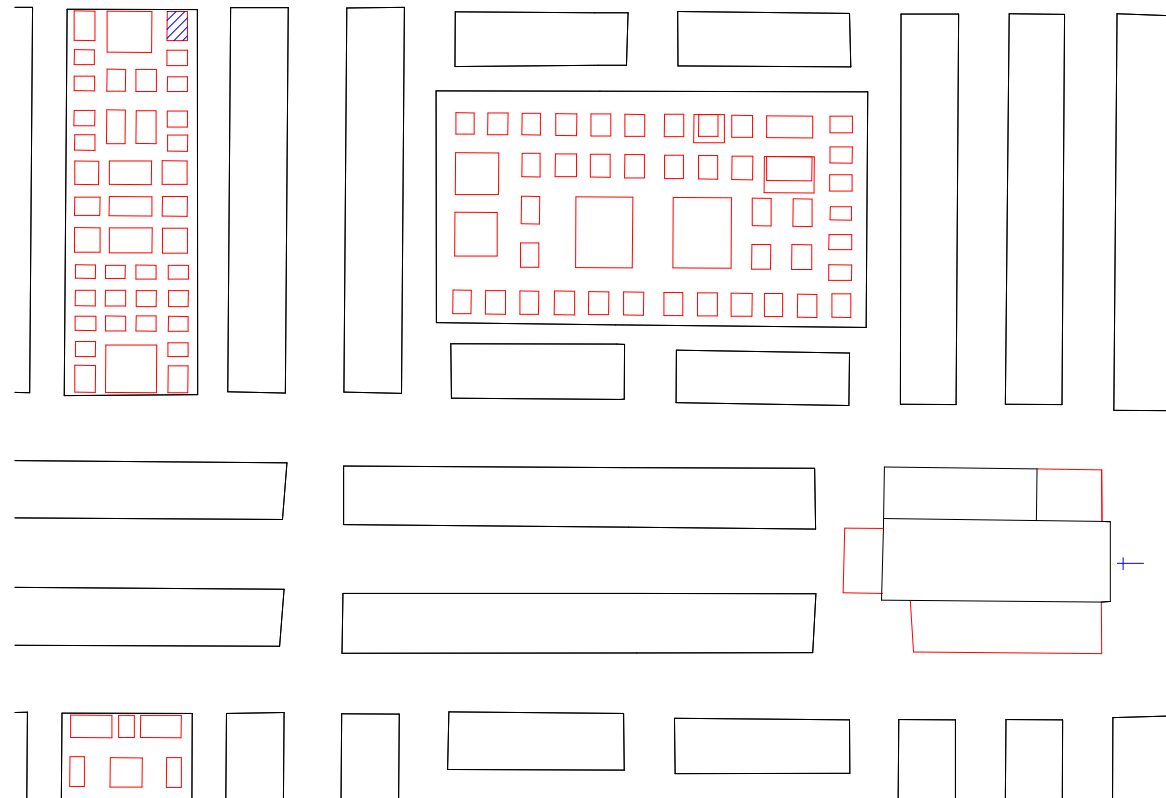

ARQUITECTURA ECLÉCTICO FUNERARIA DE LA CIUDAD DE VALENCIA  
EL CEMENTERIO GENERAL DE VALENCIA



JORGE GIRBÉS PÉREZ

<b>P-097</b>	<b>PROPIEDAD</b>	<b>VICENTE FERRANDO RUBIO</b>	
<b>ARQUITECTO MAESTRO OBRAS</b>		GERARDO ROIG GIMENO	
<b>ARCHIVO MUNICIPAL COMPRA</b>	ARCHIVO LEGAJO EXPEDIENTE FECHA	ARCHIVO HISTORICO MUNICIPAL 1ª E/II-B 1888-1889 30 7-JULIO-1889	
<b>ARCHIVO MUNICIPAL PROYECTO</b>	ARCHIVO LEGAJO EXPEDIENTE FECHA	ARCHIVO HISTORICO MUNICIPAL 1ª E/II-B 1890-1891 28 11-JULIO-1890	
<b>SUPERFICIE</b>	SUELO SUBSUELO	6,25 M <sup>2</sup> 4,25 M <sup>2</sup>	
<b>PRECIO</b>	SUELO SUBSUELO PERMUTA	625 Pesetas 212,50 Pesetas -	
	PRECIO TOTAL	837,50 Pesetas	
<b>LOCALIZACION</b>	CUADRO SECCION D/I	2 2 D	
	PARCELA ANT. PARCELA MOD.	38 254	
	<b>CLASIFICACION PROTOTIPICA</b>	FORMAL ESTILO	Reducidas Dimensiones con Cripta -
	<b>COMENTARIOS</b>	Alfa y Omega en la Inscripción.	

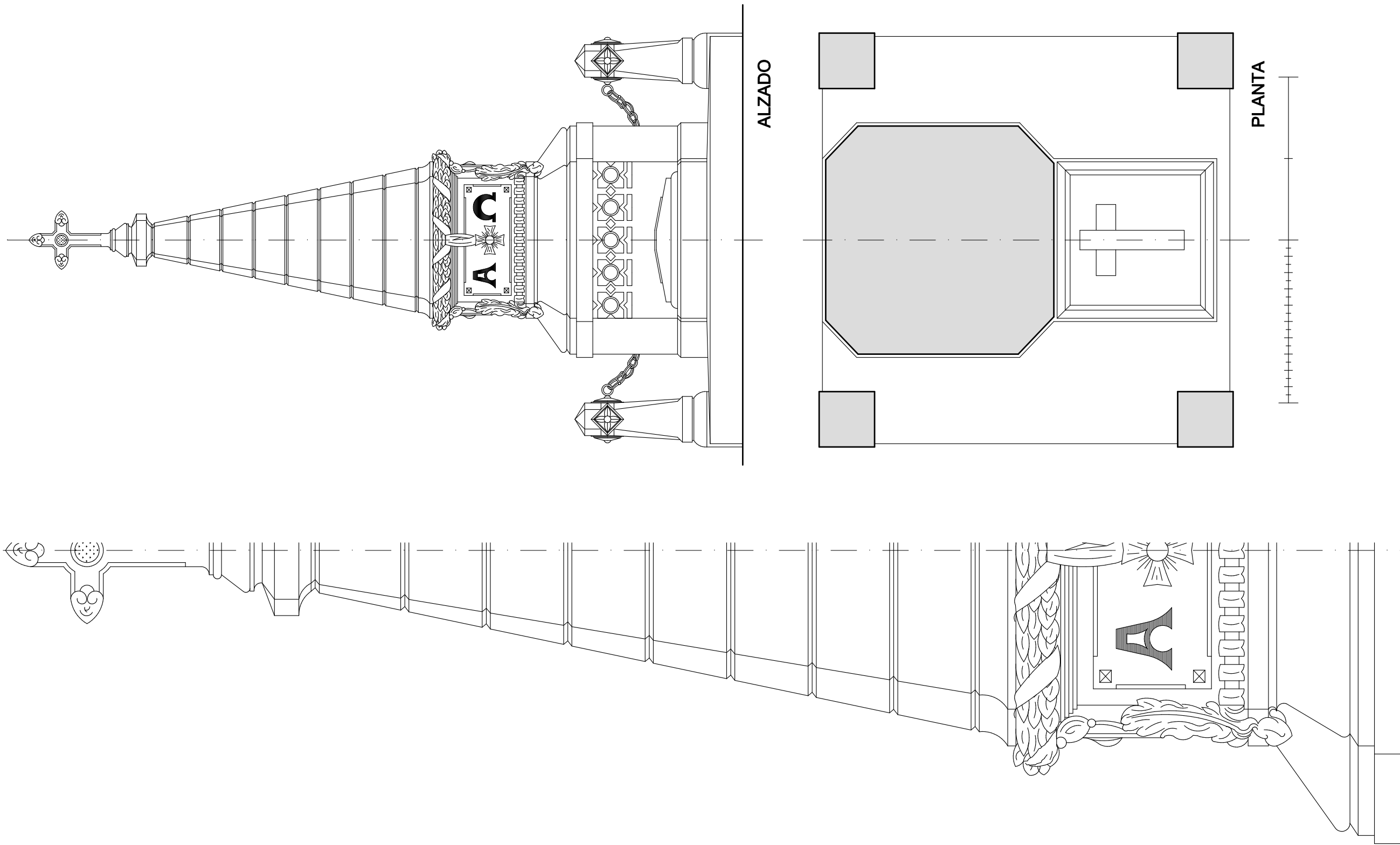
FOTOGRAFIA DEL PROYECTO



PLANO DE SITUACION

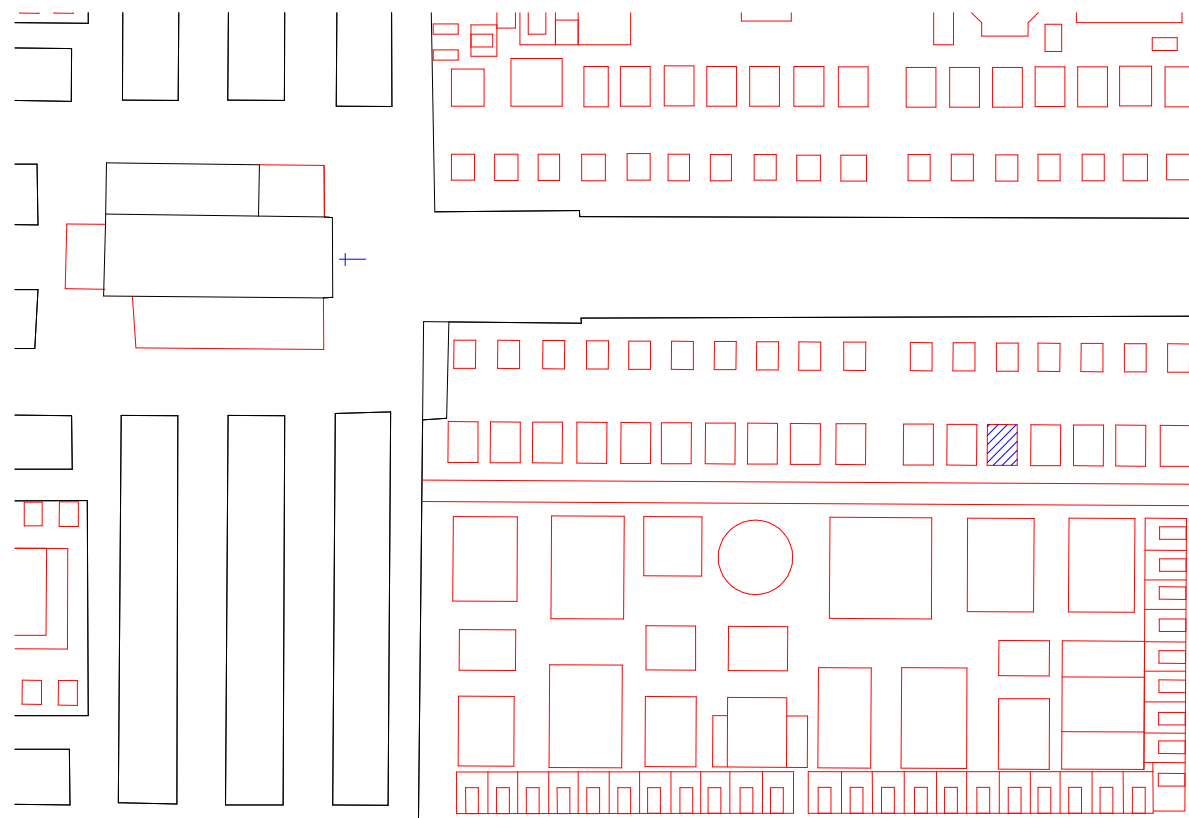



FOTOGRAFIA ACTUALIDAD



<b>P-098</b>	<b>PROPIEDAD</b>	<b>MARIANA DE YANGUAS VELANDIA</b>
<b>ARQUITECTO MAESTRO OBRAS</b>		ANTONIO FERRER GOMEZ
<b>ARCHIVO MUNICIPAL COMPRA</b>	ARCHIVO LEGAJO EXPEDIENTE FECHA	ARCHIVO HISTORICO MUNICIPAL 1ª E/II-B 1888-1889 31 27-DICIEMBRE-1889
<b>ARCHIVO MUNICIPAL PROYECTO</b>	ARCHIVO LEGAJO EXPEDIENTE FECHA	ARCHIVO HISTORICO MUNICIPAL 1ª E/II-B 1888-1889 31 27-DICIEMBRE-1889
<b>SUPERFICIE</b>	SUELO SUBSUELO	12 M <sup>2</sup> 4 M <sup>2</sup>
<b>PRECIO</b>	SUELO SUBSUELO PERMUTA	1200 Pesetas 200 Pesetas -
	<b>PRECIO TOTAL</b>	1400 Pesetas
<b>LOCALIZACION</b>	CUADRO SECCION D/I	- 1 I
	PARCELA ANT.	30
	PARCELA MOD.	30
	<b>CLASIFICACION PROTOTIPICA</b>	FORMAL ESTILO
<b>COMENTARIOS</b>		

FOTOGRAFIA DEL PROYECTO



PLANO DE SITUACION





FOTOGRAFIA ACTUALIDAD



ARQUITECTURA ECLÉCTICO FUNERARIA DE LA CIUDAD DE VALENCIA  
EL CEMENTERIO GENERAL DE VALENCIA

JORGE GIRBÉS PÉREZ

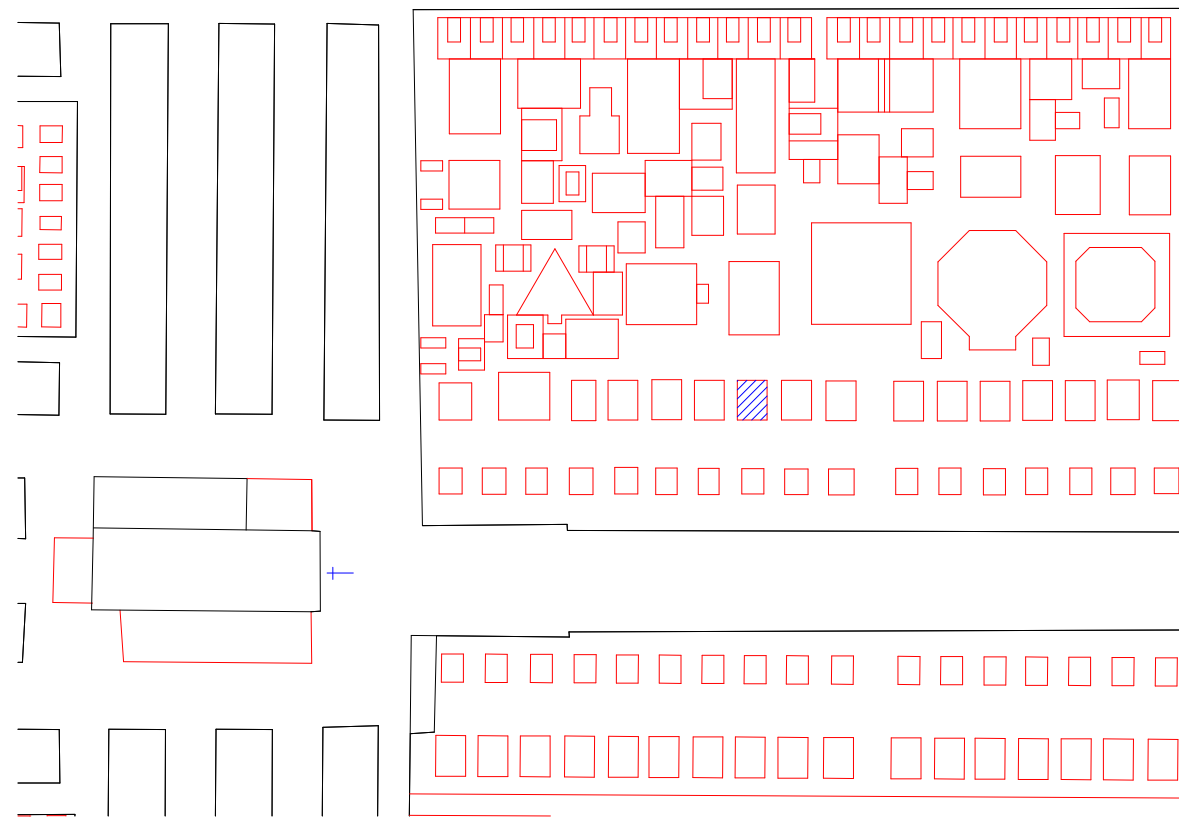



PANTEON de :

MARIANA YANGUAS VELANDIA

<b>P-099</b>	<b>PROPIEDAD</b>	<b>MERCEDES SANCHEZ DE LEON Y BALBUENA</b>
<b>ARQUITECTO MAESTRO OBRAS</b>		ENRIQUE SEMPER BONDIA
<b>ARCHIVO MUNICIPAL COMPRA</b>	ARCHIVO LEGAJO EXPEDIENTE FECHA	ARCHIVO HISTORICO MUNICIPAL 1ª E/II-B 1888-1889 38 27-DICIEMBRE-1889
<b>ARCHIVO MUNICIPAL PROYECTO</b>	ARCHIVO LEGAJO EXPEDIENTE FECHA	ARCHIVO HISTORICO MUNICIPAL 1ª E/II-B 1892-1892 34 22-MARZO-1892
<b>SUPERFICIE</b>	SUELO SUBSUELO	12 M <sup>2</sup> -
<b>PRECIO</b>	SUELO SUBSUELO PERMUTA	1200 Pesetas - -
	<b>PRECIO TOTAL</b>	1200 Pesetas
<b>LOCALIZACION</b>	CUADRO SECCION D / I	- 1 D
	PARCELA ANT.	39
	PARCELA MOD.	79
	<b>CLASIFICACION PROTOTIPICA</b>	FORMAL ESTILO
<b>COMENTARIOS</b>	El 17 de Mayo de 1892 (exp. 69) solicita mas subsuelo. Total Abandono. Imposible visualizar el estado de conservación del mismo.	

FOTOGRAFIA DEL PROYECTO



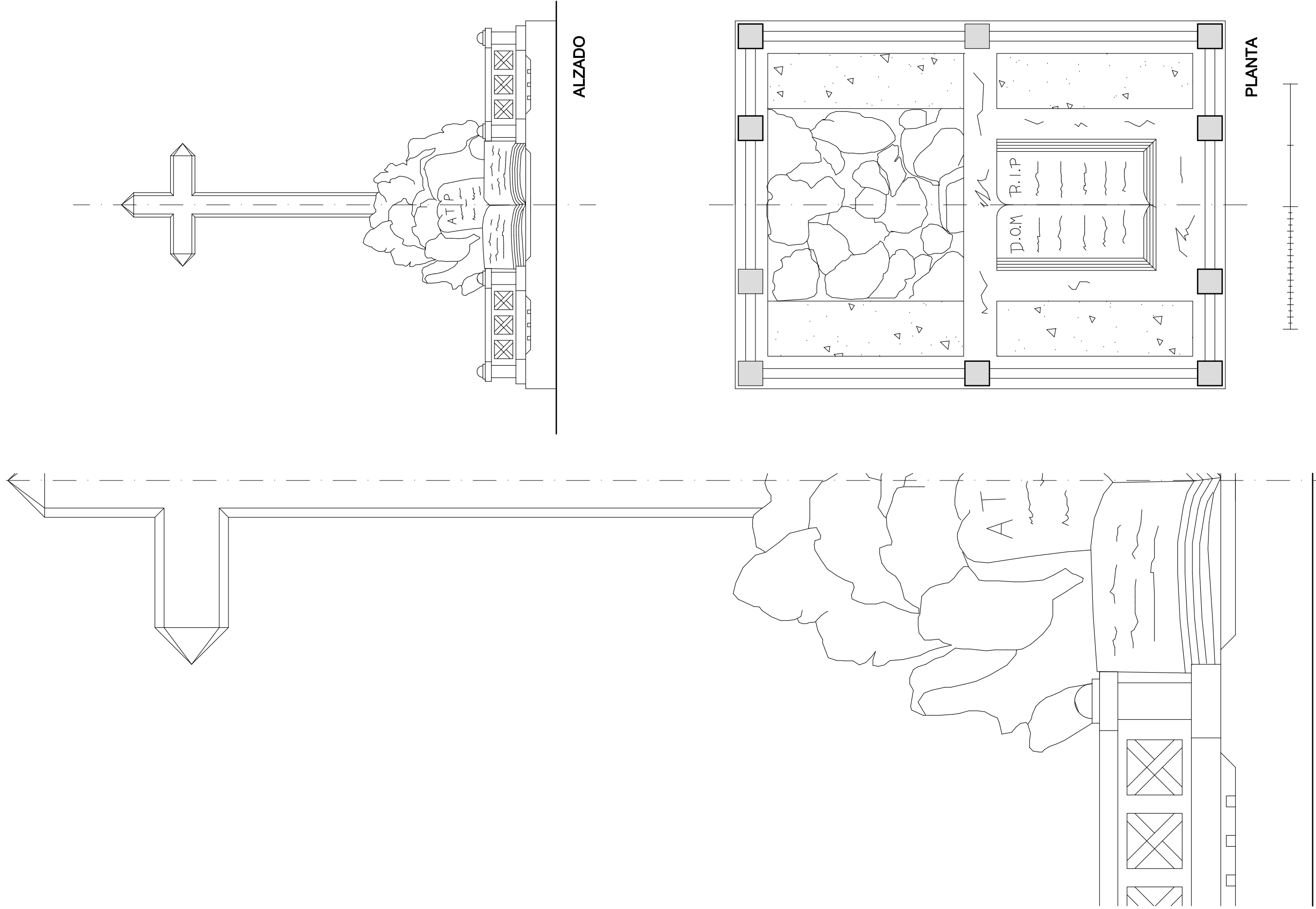

PLANO DE SITUACION

FOTOGRAFIA ACTUALIDAD



ARQUITECTURA ECLÉCTICO FUNERARIA DE LA CIUDAD DE VALENCIA  
EL CEMENTERIO GENERAL DE VALENCIA

JORGE GIRBÉS PÉREZ



PANTEON de :

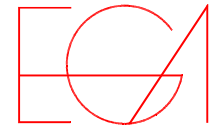
MERCEDES SANCHEZ DE LEON Y BALBUENA

PANTEON 099





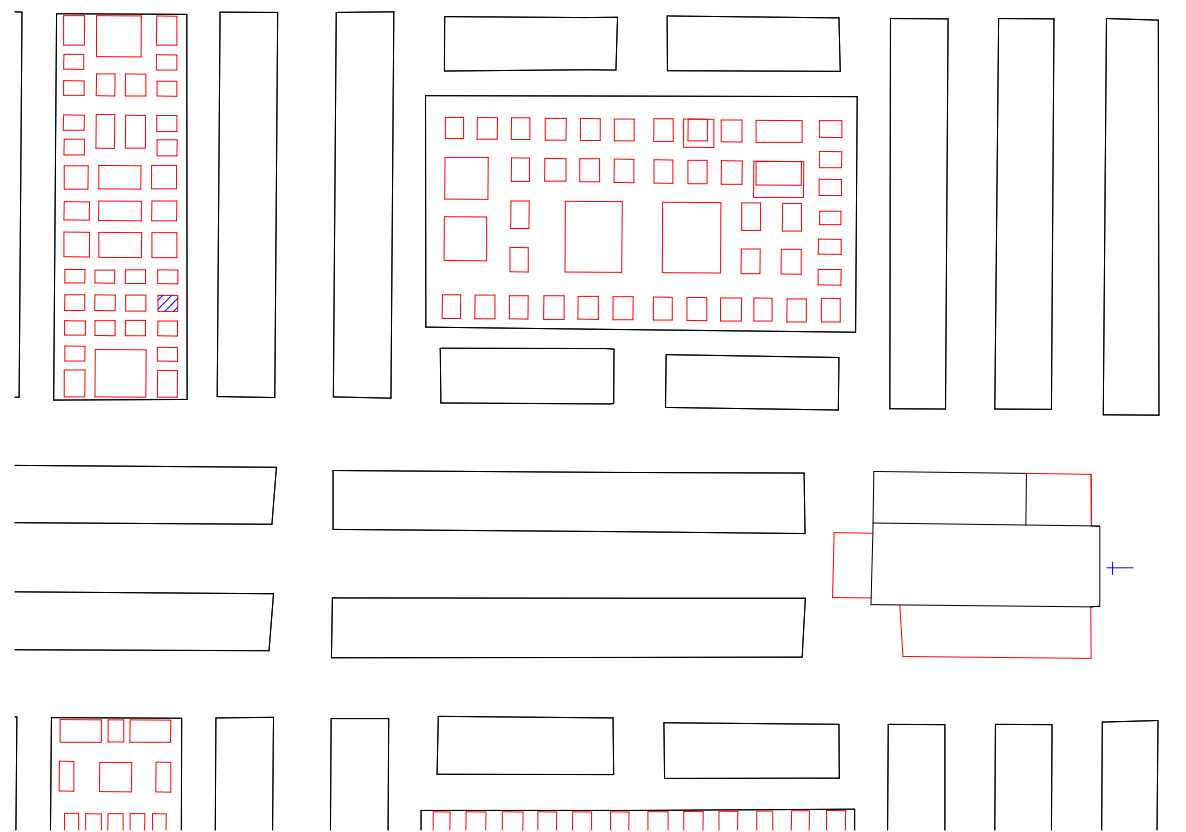
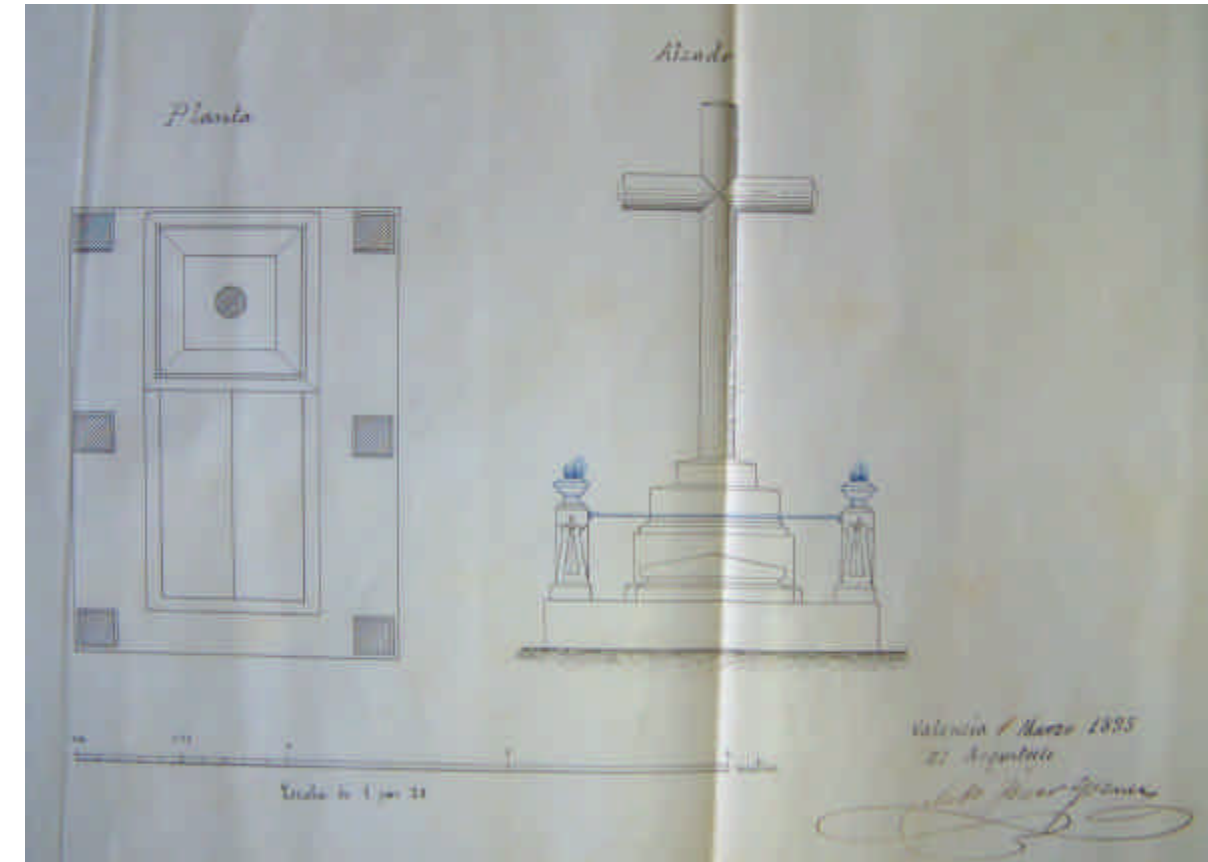
ARQUITECTURA ECLÉCTICO FUNERARIA DE LA CIUDAD DE VALENCIA  
EL CEMENTERIO GENERAL DE VALENCIA



JORGE GIBBÉS PÉREZ

P-100	PROPIEDAD	JUAN PERALES Y FERRANDO
<b>ARQUITECTO MAESTRO OBRAS</b>		ANTONIO FERRER GOMEZ
<b>ARCHIVO MUNICIPAL COMPRA</b>	ARCHIVO LEGAJO	ARCHIVO HISTORICO MUNICIPAL
	EXPEDIENTE	1ª E/II-B 1888-1889
	FECHA	32
		9-FEBRERO-1889
<b>ARCHIVO MUNICIPAL PROYECTO</b>	ARCHIVO LEGAJO	ARCHIVO HISTORICO MUNICIPAL
	EXPEDIENTE	1ª E/II-B 1892-1893
	FECHA	12
		28-DICIEMBRE-1893
<b>SUPERFICIE</b>	SUELO	3,85 M <sup>2</sup>
	SUBSUELO	4,15 M <sup>2</sup>
<b>PRECIO</b>	SUELO	385 Pesetas
	SUBSUELO	207,50 Pesetas
	PERMUTA	-
	PRECIO TOTAL	592,50 Pesetas
<b>LOCALIZACION</b>	CUADRO	2
	SECCION	2
	D/I	D
	PARCELA ANT.	13
	PARCELA MOD.	226
<b>CLASIFICACION PROTOTIPICA</b>	FORMAL	Reducidas Dimensiones con Cripta Eclectico Romanticista
	ESTILO	
<b>COMENTARIOS</b>	El 6 de Noviembre de 1893 (exp. 171) solicita prorroga de tres meses.	

FOTOGRAFIA DEL PROYECTO



PLANO DE SITUACION

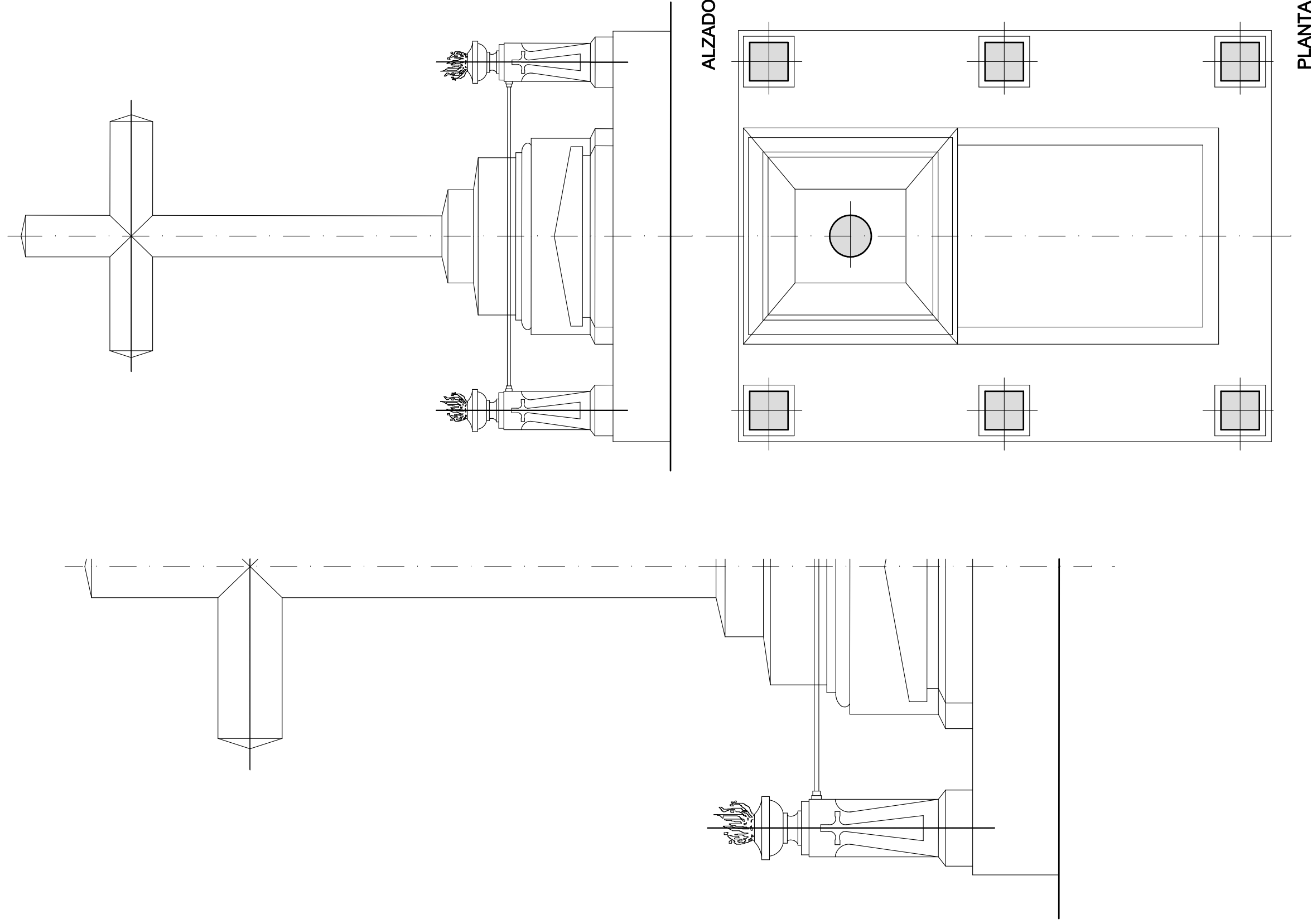



FOTOGRAFIA ACTUALIDAD



ARQUITECTURA ECLÉCTICO FUNERARIA DE LA CIUDAD DE VALENCIA  
EL CEMENTERIO GENERAL DE VALENCIA

JORGE GIRBÉS PÉREZ



PANTEON de :

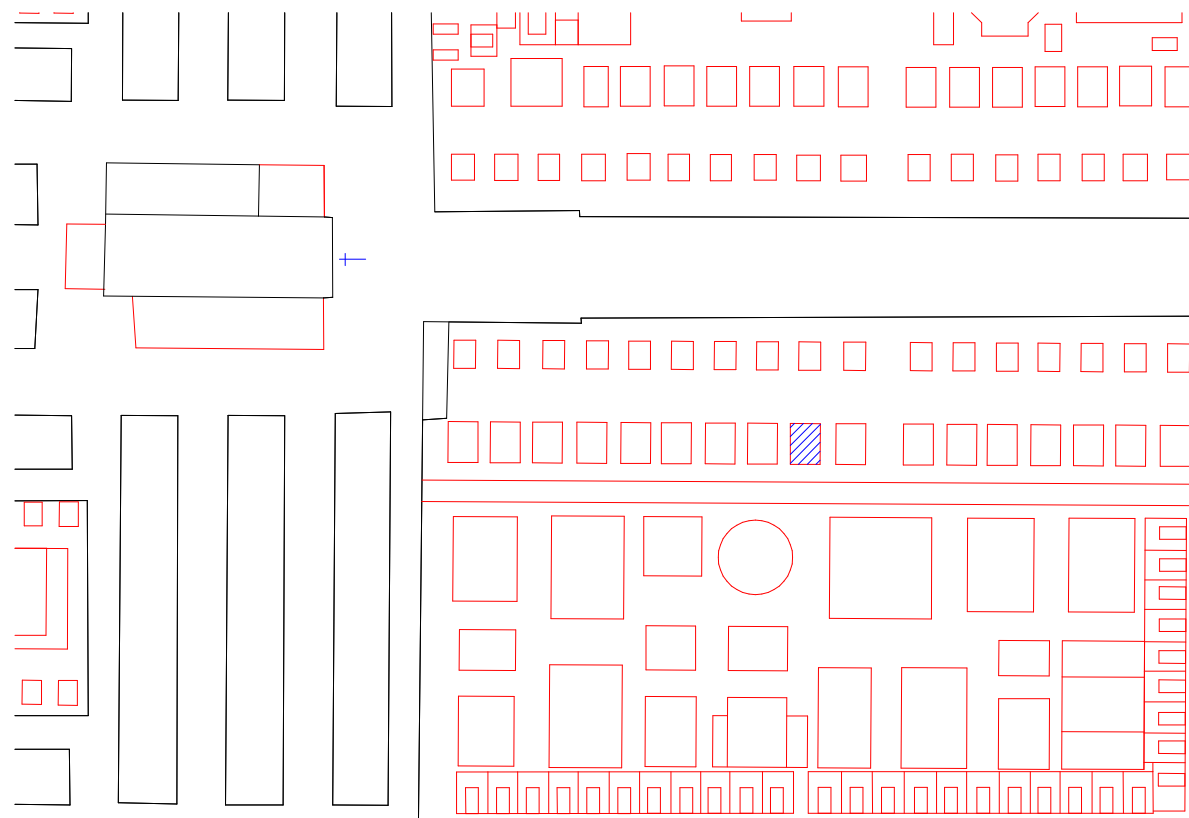

JUAN PERALES FERRANDO

PANTEON 100

JORGE GIBÉS PÉREZ

<b>P-101</b>	<b>PROPIEDAD</b>	<b>JOAQUINA CORTES ALIAGA Vda. ANTONIO DIAZ</b>
<b>ARQUITECTO MAESTRO OBRAS</b>		GERARDO ROIG GIMENO
<b>ARCHIVO MUNICIPAL COMPRA</b>	ARCHIVO LEGAJO EXPEDIENTE FECHA	ARCHIVO HISTORICO MUNICIPAL 1ª E/II-B 1888-1889 2 12-ABRIL-1889
<b>ARCHIVO MUNICIPAL PROYECTO</b>	ARCHIVO LEGAJO EXPEDIENTE FECHA	ARCHIVO HISTORICO MUNICIPAL 1ª E/II-B 1888-1889 2 12-ABRIL-1889
<b>SUPERFICIE</b>	SUELO SUBSUELO	12 M <sup>2</sup> 2 M <sup>2</sup>
<b>PRECIO</b>	SUELO SUBSUELO PERMUTA	1200 Pesetas 100 Pesetas -
	PRECIO TOTAL	1300 Pesetas
<b>LOCALIZACION</b>	CUADRO SECCION D/I	- 1 I
	PARCELA ANT.	26
	PARCELA MOD.	26
<b>CLASIFICACION PROTOTIPICA</b>	FORMAL ESTILO	Reducidas Dimensiones con Cripta Eclectico Goticista
<b>COMENTARIOS</b>		

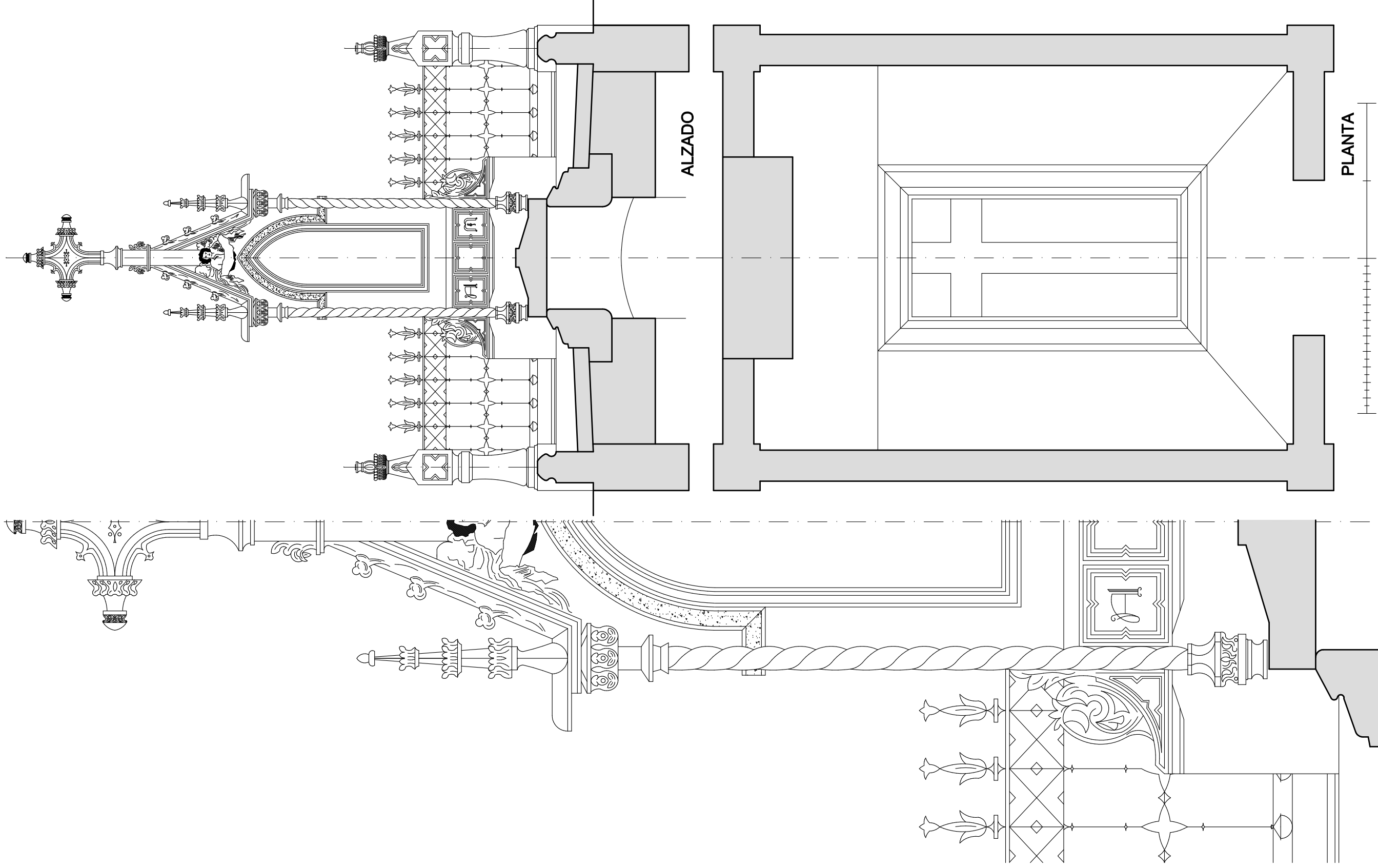
FOTOGRAFIA DEL PROYECTO



PLANO DE SITUACION



FOTOGRAFIA ACTUALIDAD



PANTEON de :

JOAQUINA CORTES ALIAGA

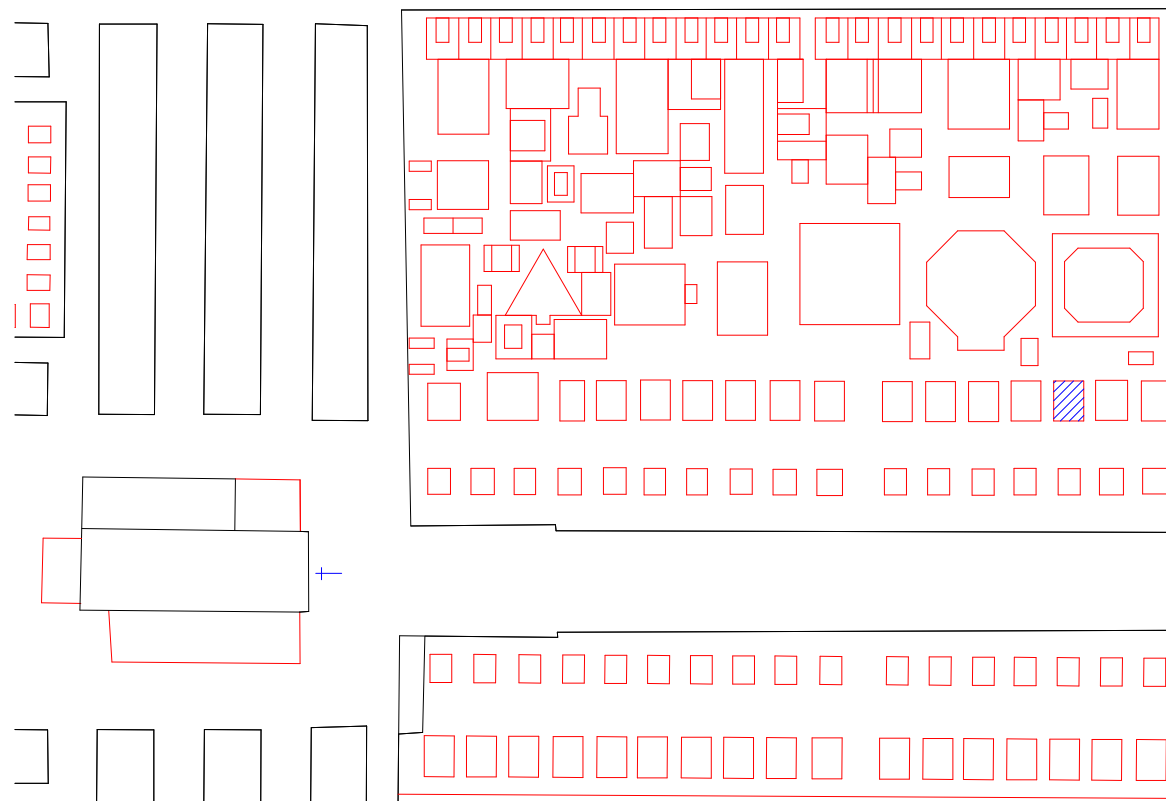
PANTEON 101

<b>P-102</b>	<b>PROPIEDAD</b>	<b>FEDERICO MATTON LOPEZ</b>
<b>ARQUITECTO MAESTRO OBRAS</b>		ANTONIO FERRER GOMEZ
<b>ARCHIVO MUNICIPAL COMPRA</b>	ARCHIVO LEGAJO EXPEDIENTE FECHA	ARCHIVO HISTORICO MUNICIPAL 1ª E/II-B 1888-1889 10 10-MAYO-1889
<b>ARCHIVO MUNICIPAL PROYECTO</b>	ARCHIVO LEGAJO EXPEDIENTE FECHA	ARCHIVO HISTORICO MUNICIPAL 1ª E/II-B 1888-1889 10 10-MAYO-1889
<b>SUPERFICIE</b>	SUELO SUBSUELO	12 M <sup>2</sup> 2,40 M <sup>2</sup>
<b>PRECIO</b>	SUELO SUBSUELO PERMUTA	1200 Pesetas 120 Pesetas -
	PRECIO TOTAL	1320 Pesetas
<b>LOCALIZACION</b>	CUADRO	-
	SECCION	1
	D / I	D
	PARCELA ANT. PARCELA MOD.	46 86
<b>CLASIFICACION PROTOTIPICA</b>	FORMAL ESTILO	Reducidas Dimensiones con Cripta Eclectico Romanticista ( Proyecto )
<b>COMENTARIOS</b>	Cambio radical de la Realidad respecto del Proyecto, cabe una posible destrucción del angel o un peso excesivo y su sustitución posterior.	

FOTOGRAFIA DEL PROYECTO



FOTOGRAFIA ACTUALIDAD




PLANO DE SITUACION


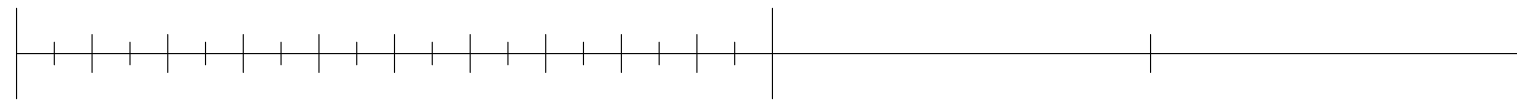


ARQUITECTURA ECLÉCTICO FUNERARIA DE LA CIUDAD DE VALENCIA  
EL CEMENTERIO GENERAL DE VALENCIA

JORGE GIRBÉS PÉREZ



ALZADO



PANTEON 102

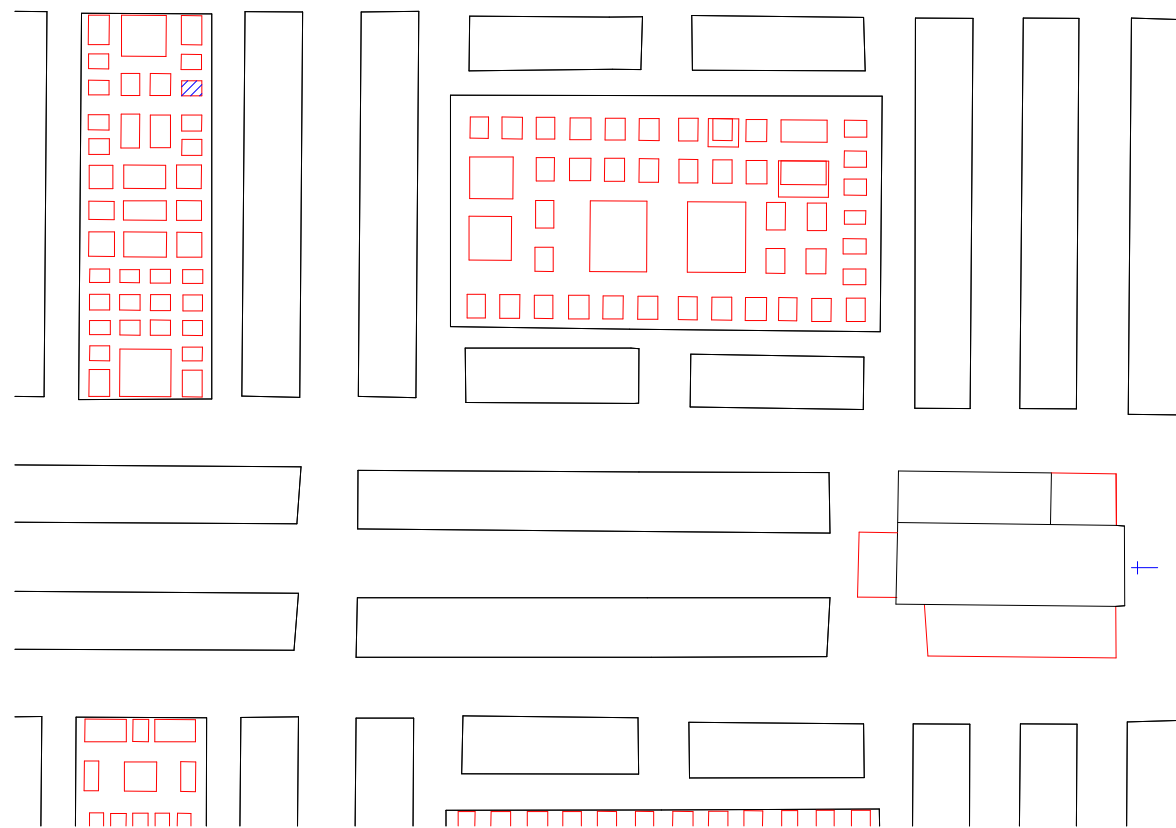
FEDERICO MATON LOPEZ

PANTEON de :

JORGE GIBBÉS PÉREZ

<b>P-103</b>	<b>PROPIEDAD</b>	<b>FRANCISCA FIOLE Y SANAHUJA</b>
<b>ARQUITECTO MAESTRO OBRAS</b>		LUIS FERRERES SOLER
<b>ARCHIVO MUNICIPAL COMPRA</b>	ARCHIVO LEGAJO EXPEDIENTE FECHA	ARCHIVO HISTORICO MUNICIPAL 1ª E/II-B 1888-1889 1 4-FEBERO-1889
<b>ARCHIVO MUNICIPAL PROYECTO</b>	ARCHIVO LEGAJO EXPEDIENTE FECHA	ARCHIVO HISTORICO MUNICIPAL 1ª E/II-B 1888-1889 1 4-FEBERO-1889
<b>SUPERFICIE</b>	SUELO SUBSUELO	3 M <sup>2</sup> 3,75 M <sup>2</sup>
<b>PRECIO</b>	SUELO SUBSUELO PERMUTA	300 Pesetas 187,50 Pesetas -
	<b>PRECIO TOTAL</b>	487,50 Pesetas
<b>LOCALIZACION</b>	CUADRO	2
	SECCION	2
	D/I	D
	PARCELA ANT. PARCELA MOD.	34 249
<b>CLASIFICACION PROTOTIPICA</b>	FORMAL ESTILO	Reducidas Dimensiones con Cripta -
<b>COMENTARIOS</b>		

FOTOGRAFIA DEL PROYECTO



PLANO DE SITUACION

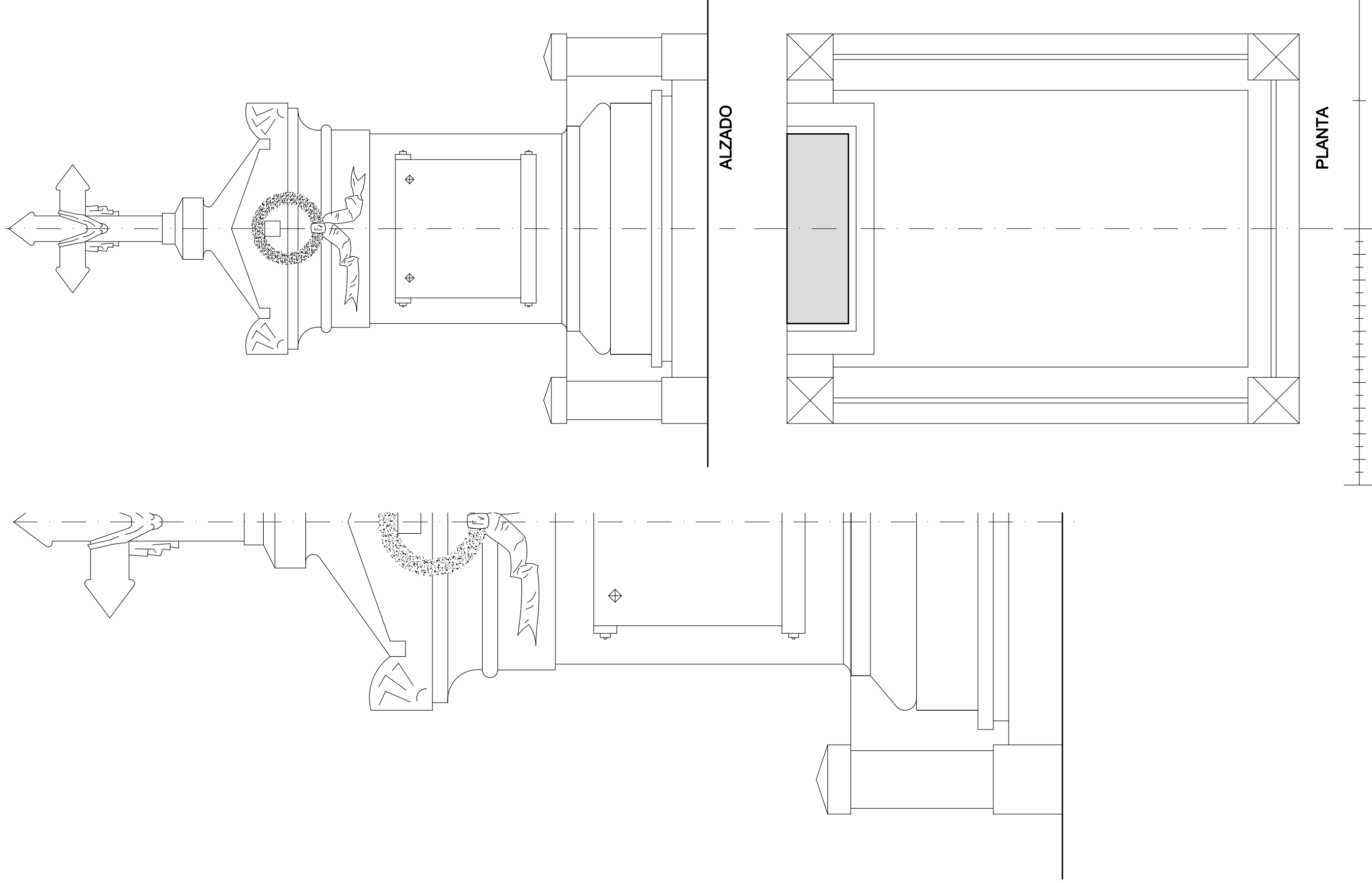



FOTOGRAFIA ACTUALIDAD



ARQUITECTURA ECLÉCTICO FUNERARIA DE LA CIUDAD DE VALENCIA  
EL CEMENTERIO GENERAL DE VALENCIA

JORGE GIRBÉS PÉREZ



PANTEON de :

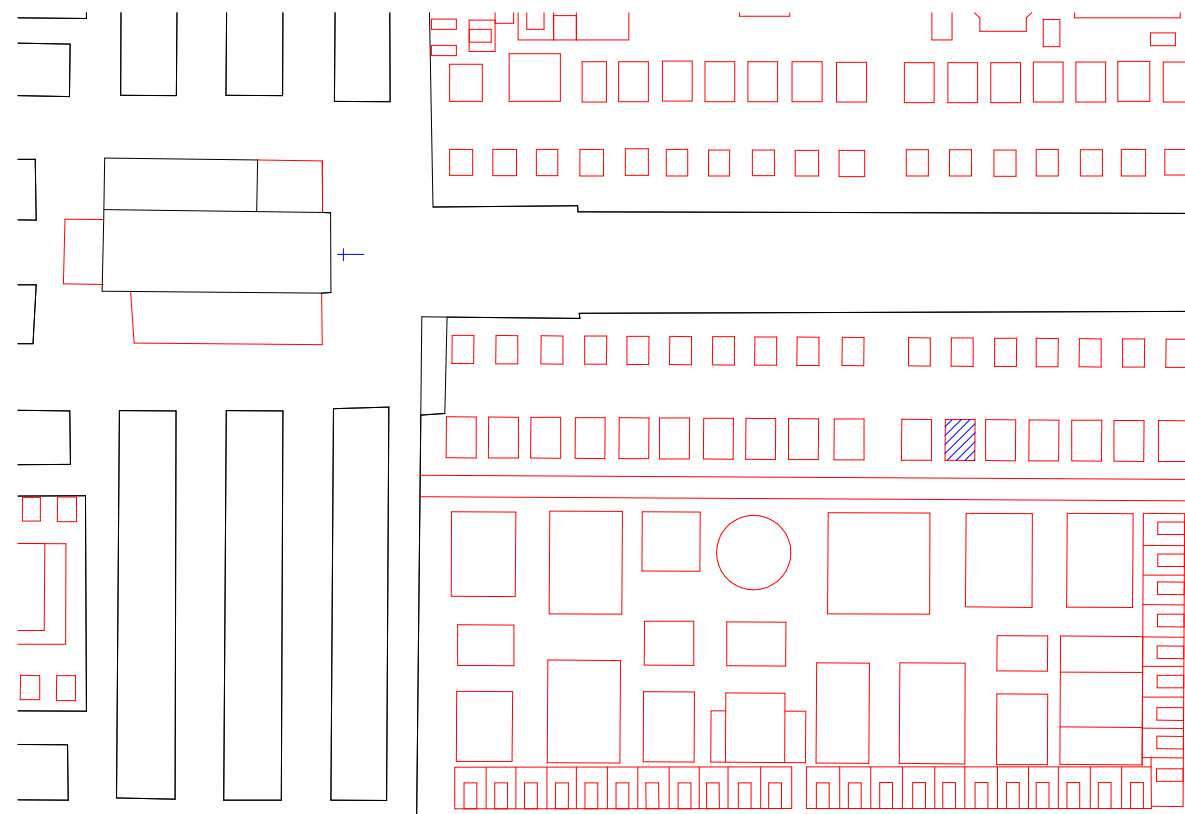

FRANCISCA FIOLE Y SANAHUJA

PANTEON 103



<b>P-104</b>	<b>PROPIEDAD</b>	<b>DESAMPARADOS BELLVER</b>
<b>ARQUITECTO MAESTRO OBRAS</b>		ANTONIO FERRER GOMEZ
<b>ARCHIVO MUNICIPAL COMPRA</b>	ARCHIVO LEGAJO EXPEDIENTE FECHA	ARCHIVO HISTORICO MUNICIPAL 1ª E/II-B 1888-1889 12 9-AGOSTO-1889
<b>ARCHIVO MUNICIPAL PROYECTO</b>	ARCHIVO LEGAJO EXPEDIENTE FECHA	ARCHIVO HISTORICO MUNICIPAL 1ª E/II-B 1888-1889 12 9-AGOSTO-1889
<b>SUPERFICIE</b>	SUELO SUBSUELO	12 M <sup>2</sup> 2 M <sup>2</sup>
<b>PRECIO</b>	SUELO SUBSUELO PERMUTA	1200 Pesetas 100 Pesetas -
	PRECIO TOTAL	1300 Pesetas
<b>LOCALIZACION</b>	CUADRO	-
	SECCION	1
	D / I	I
	PARCELA ANT. PARCELA MOD.	29 29
<b>CLASIFICACION PROTOTIPICA</b>	FORMAL ESTILO	Amplias Dimensiones con Cripta -
<b>COMENTARIOS</b>		

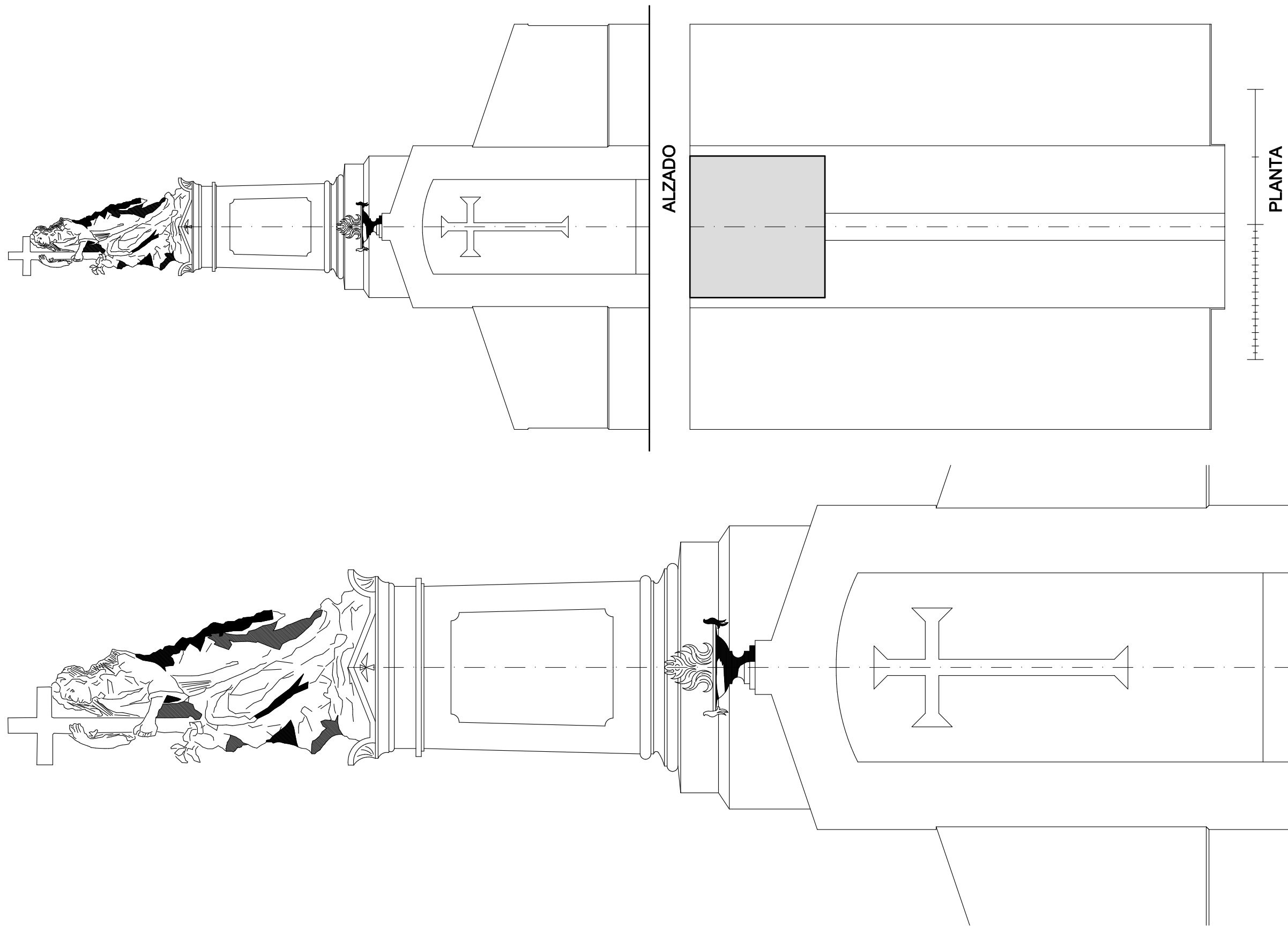
FOTOGRAFIA DEL PROYECTO



PLANO DE SITUACION



FOTOGRAFIA ACTUALIDAD



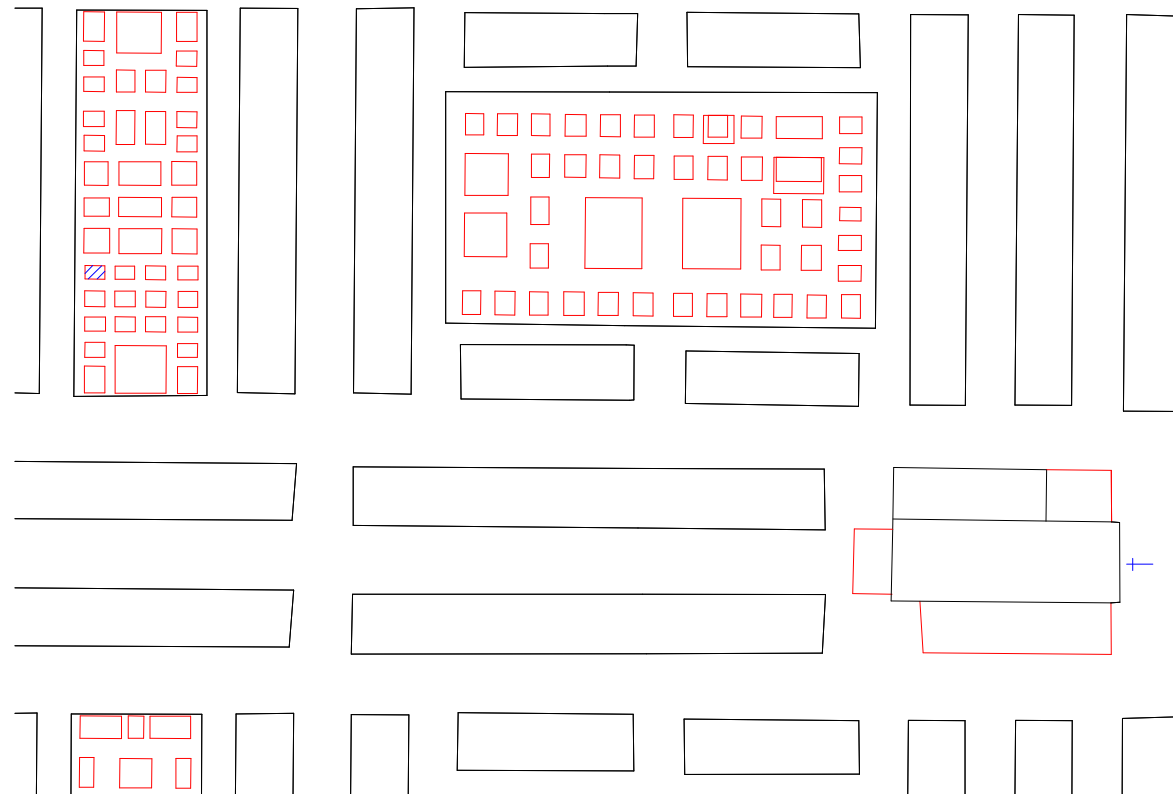
PANTEON de :

DESAMPARADOS BELLVER

PANTEON 104

P-105	PROPIEDAD	PASCUAL PERIS PEREZ
<b>ARQUITECTO MAESTRO OBRAS</b>		JOSE ZACARIAS CAMAÑA LAYMON
<b>ARCHIVO MUNICIPAL COMPRA</b>	ARCHIVO LEGAJO EXPEDIENTE FECHA	ARCHIVO HISTORICO MUNICIPAL 1ª E/II-B 1888-1889 13 9-JULIO-1889
<b>ARCHIVO MUNICIPAL PROYECTO</b>	ARCHIVO LEGAJO EXPEDIENTE FECHA	ARCHIVO HISTORICO MUNICIPAL 1ª E/II-B 1888-1889 13 9-JULIO-1889
<b>SUPERFICIE</b>	SUELO SUBSUELO	3 M <sup>2</sup> 1 M <sup>2</sup>
<b>PRECIO</b>	SUELO SUBSUELO PERMUTA	300 Pesetas 50 Pesetas -
	PRECIO TOTAL	350 Pesetas
<b>LOCALIZACION</b>	CUADRO	2
	SECCION	2
	D/I	D
	PARCELA ANT. PARCELA MOD.	14 230
<b>CLASIFICACION PROTOTIPICA</b>	FORMAL ESTILO	Reducidas Dimensiones con Cripta -
<b>COMENTARIOS</b>		

FOTOGRAFIA DEL PROYECTO



PLANO DE SITUACION

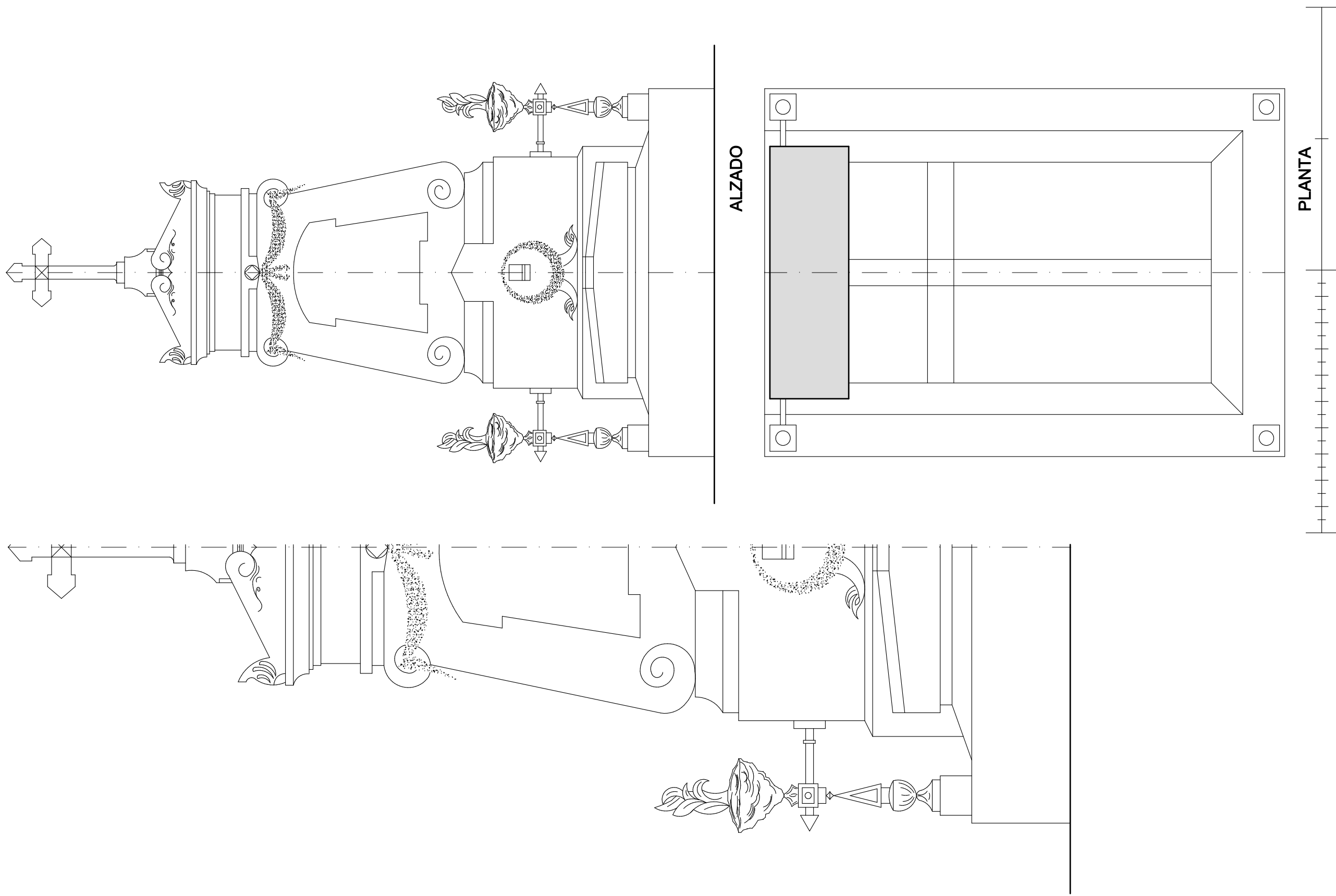
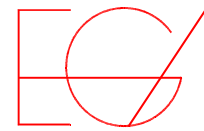


FOTOGRAFIA ACTUALIDAD



ARQUITECTURA ECLÉCTICO FUNERARIA DE LA CIUDAD DE VALENCIA  
EL CEMENTERIO GENERAL DE VALENCIA

JORGE GIRBÉS PÉREZ



PANTEON de :

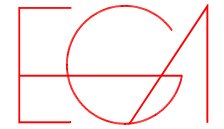
PASCUAL PERIS PEREZ

PANTEON 105



ARQUITECTURA ECLÉCTICO FUNERARIA DE LA CIUDAD DE VALENCIA  
EL CEMENTERIO GENERAL DE VALENCIA

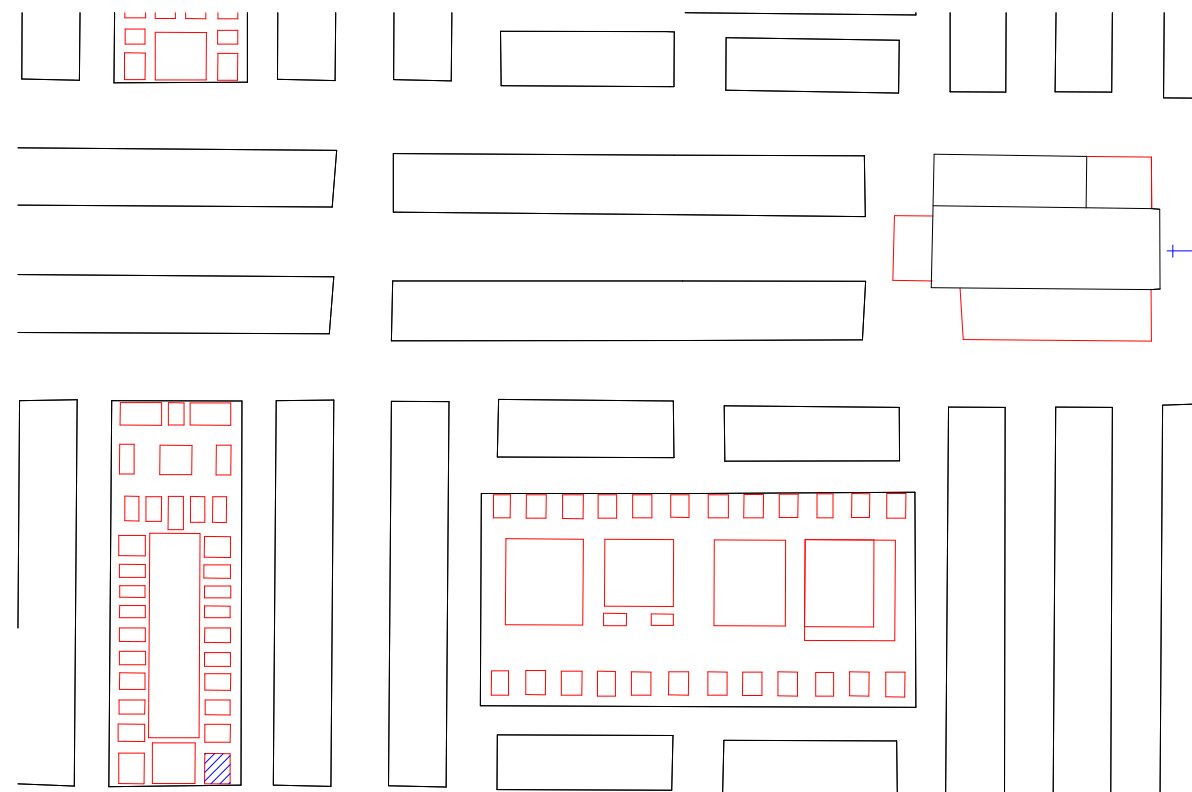
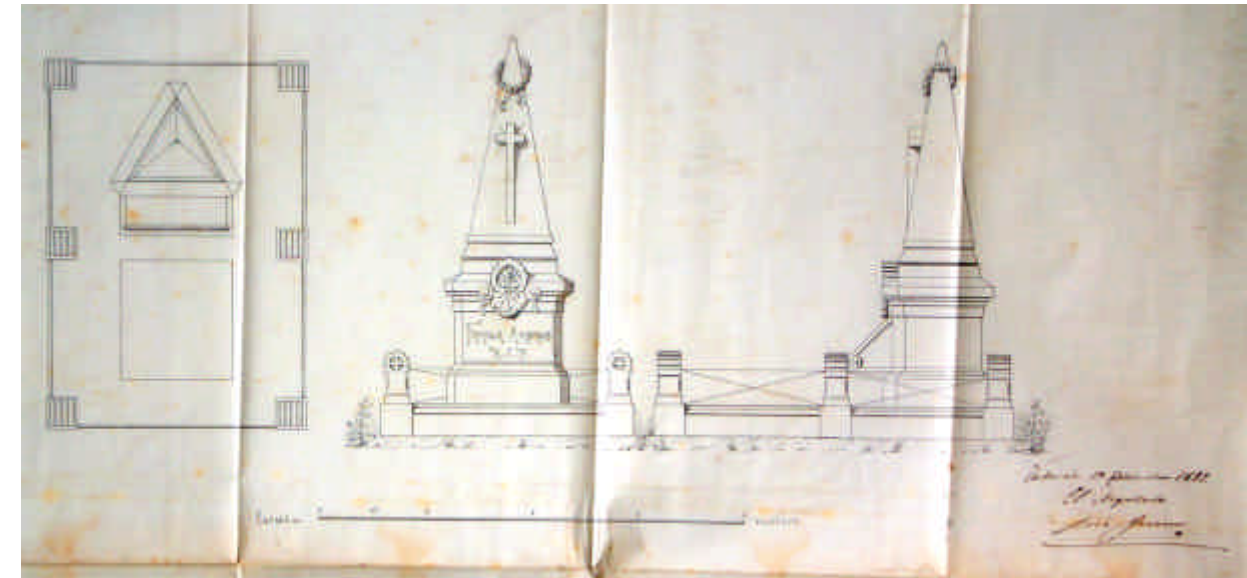
JORGE GIRBÉS PÉREZ



P-087	PROPIEDAD	RICARDO LLOP Y PASTOR
<b>ARQUITECTO MAESTRO OBRAS</b>		
<b>ARCHIVO MUNICIPAL COMPRA</b>	ARCHIVO LEGAJO EXPEDIENTE FECHA	ARCHIVO HISTORICO MUNICIPAL 1ª E/II-B 1888-1889 42 30-ENERO-1888
<b>ARCHIVO MUNICIPAL PROYECTO</b>	ARCHIVO LEGAJO EXPEDIENTE FECHA	- - - -
<b>SUPERFICIE</b>	SUELO SUBSUELO	16 M <sup>2</sup> 16 M <sup>2</sup>
<b>PRECIO</b>	SUELO SUBSUELO PERMUTA PRECIO TOTAL	- - - -
<b>LOCALIZACION</b>	CUADRO SECCION D / I PARCELA ANT. PARCELA MOD.	- 2 1 2 -
<b>CLASIFICACION PROTOTIPICA</b>	FORMAL ESTILO	- -
<b>COMENTARIOS</b>	Renuncia a la concesión de terreno con posterioridad, después de reiterados avisos municipales para aclarar la situación.	

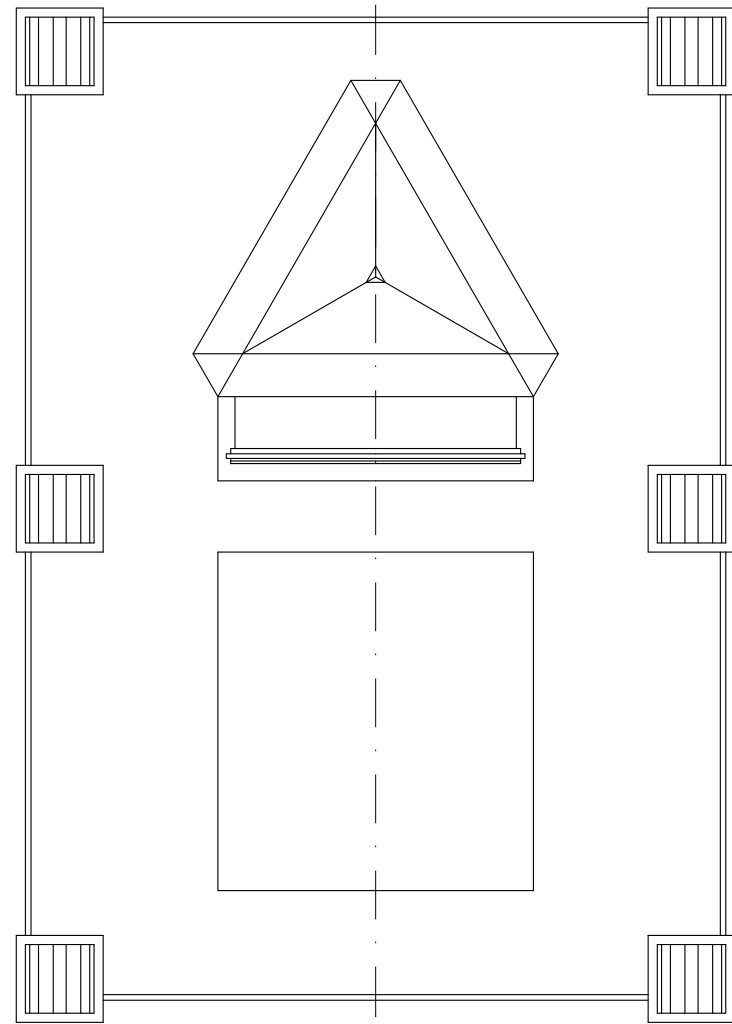
P-071	PROPIEDAD	ANTONIO AMBROS Y SANCHIS
ARQUITECTO MAESTRO OBRAS		LUIS FERRERES SOLER
ARCHIVO MUNICIPAL COMPRA	ARCHIVO LEGAJO EXPEDIENTE FECHA	ARCHIVO HISTORICO MUNICIPAL 1ª E/II-B 1887-1888 17 9-NOVIEMBRE-1887
ARCHIVO MUNICIPAL PROYECTO	ARCHIVO LEGAJO EXPEDIENTE FECHA	ARCHIVO HISTORICO MUNICIPAL 1ª E/II-B 1887-1888 17 9-NOVIEMBRE-1887
SUPERFICIE	SUELO	8.00 M <sup>2</sup>
	SUBSUELO	2.40 M <sup>2</sup>
PRECIO	SUELO	800 Pesetas
	SUBSUELO	120 Pesetas
	PERMUTA	-
PRECIO TOTAL		920 Pesetas
LOCALIZACION	CUADRO	2
	SECCION	2
	D/I	I
	PARCELA ANT.	1
	PARCELA MOD.	185
CLASIFICACION PROTOTIPICA	FORMAL ESTILO	Reducidas Dimensiones con Cripta, Losa y Estela Tumular -
COMENTARIOS		

FOTOGRAFIA DEL PROYECTO




PLANO DE SITUACION

FOTOGRAFIA ACTUALIDAD



PLANTA



ALZADO

PERFIL

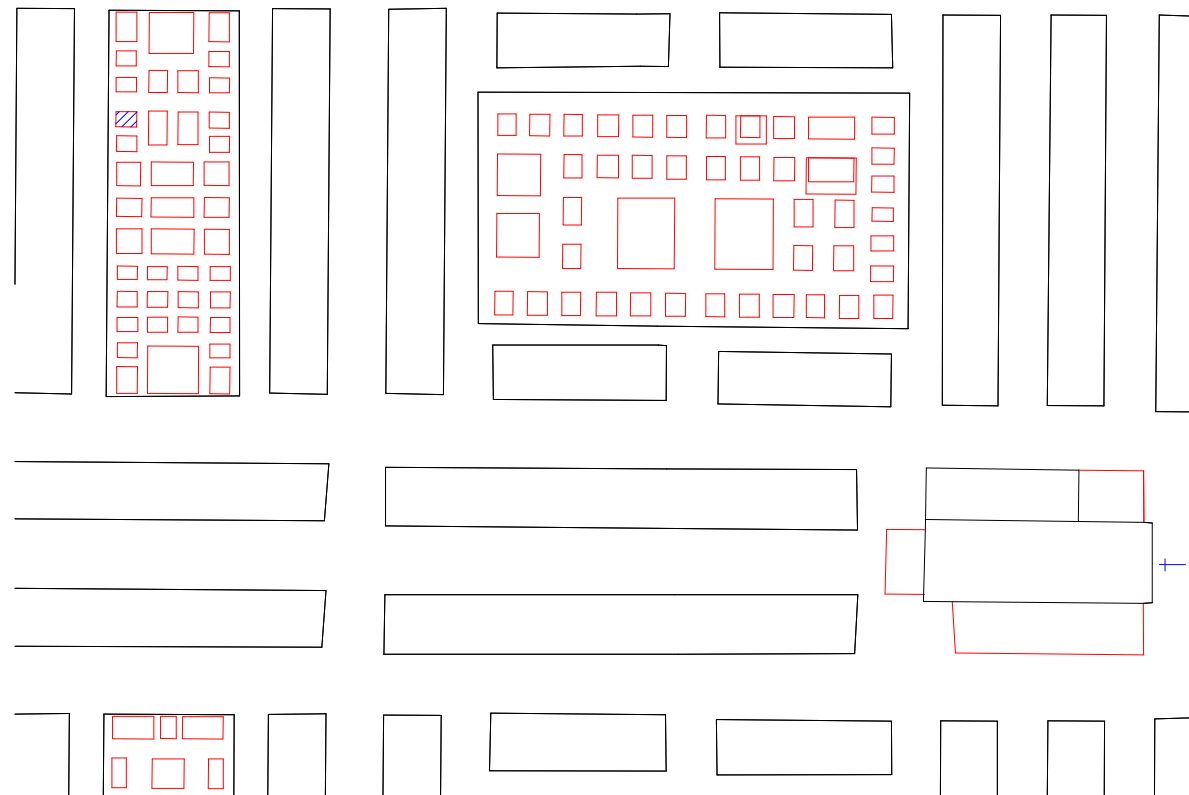

PANTEON 071

ANTONIO AMBROS SANCHIS

PANTEON de :

P-072	PROPIEDAD	JOSE NAVARRO MOYA	
ARQUITECTO MAESTRO OBRAS		JOSE CALVO TOMAS	
ARCHIVO MUNICIPAL COMPRA	ARCHIVO LEGAJO EXPEDIENTE FECHA	ARCHIVO HISTORICO MUNICIPAL 1ª E/II-B 1887-1888 1 26-MARZO-1888	
ARCHIVO MUNICIPAL PROYECTO	ARCHIVO LEGAJO EXPEDIENTE FECHA	ARCHIVO HISTORICO MUNICIPAL 1ª E/II-B 1887-1888 17 9-NOVIEMBRE-1887	
SUPERFICIE	SUELO SUBSUELO	3.00 M <sup>2</sup> 1.92 M <sup>2</sup>	
PRECIO	SUELO SUBSUELO PERMUTA	300 Pesetas 96 Pesetas -	
	PRECIO TOTAL	396 Pesetas	
LOCALIZACION	CUADRO SECCION D / I	2 2 D	
	PARCELA ANT. PARCELA MOD.	25 245	
	CLASIFICACION PROTOTIPICA	FORMAL ESTILO	Reducidas Dimensiones con Cripta, Losa y Estela Tumular -
	COMENTARIOS		

FOTOGRAFIA DEL PROYECTO

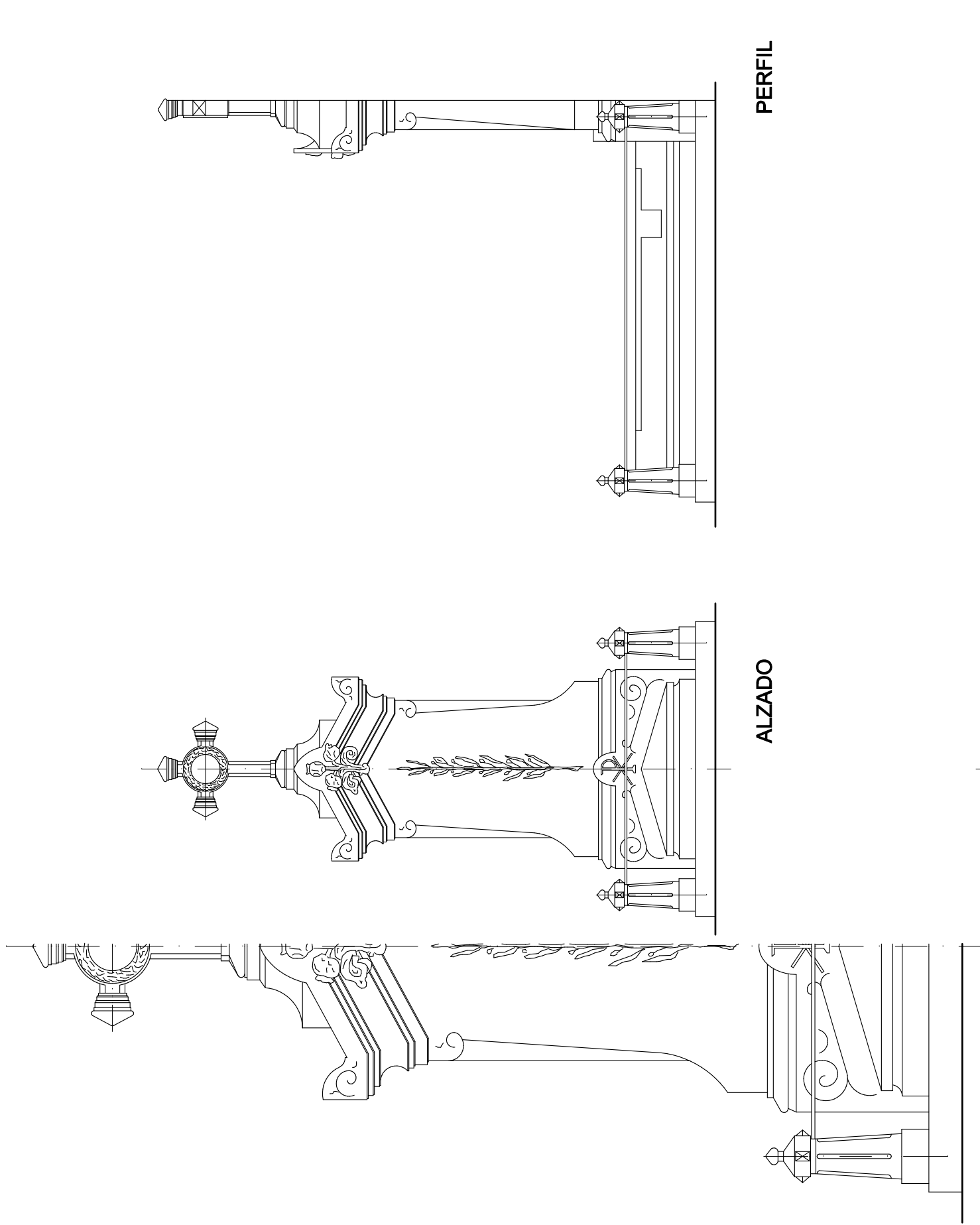


PLANO DE SITUACION



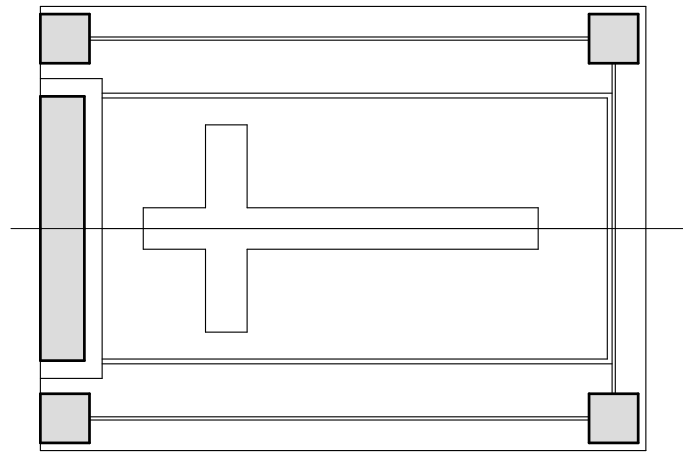
FOTOGRAFIA ACTUALIDAD



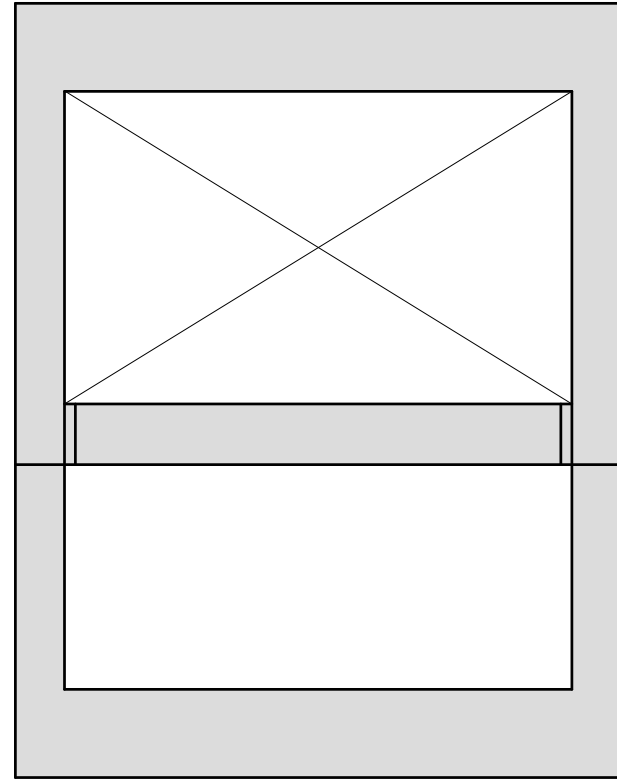


ALZADO

PERFIL



PLANTA



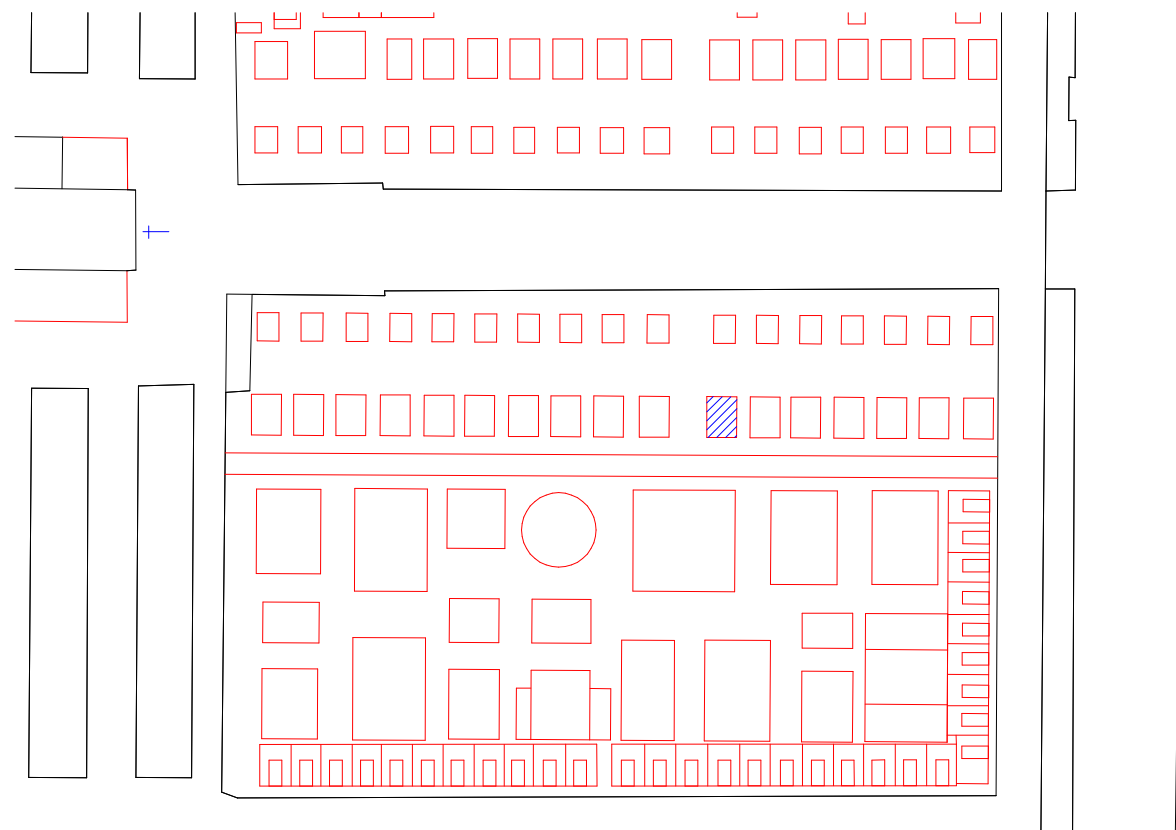

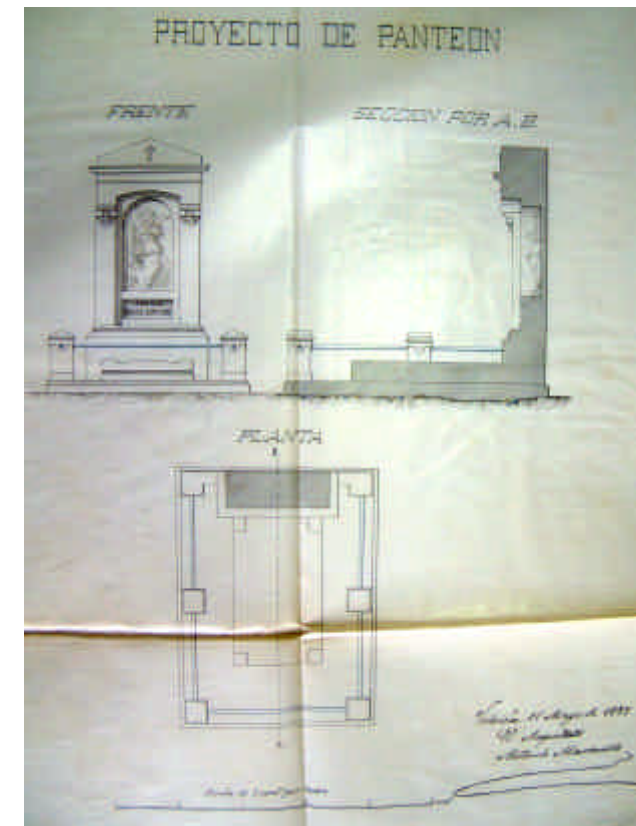
PLANTA CRIPTA



JORGE GIRBÉS PÉREZ

P-073	PROPIEDAD	LEANDRO SANCHEZ QUINTANAR
ARQUITECTO MAESTRO OBRAS		ANTONIO MARTORELL TRILLES
ARCHIVO MUNICIPAL COMPRA	ARCHIVO LEGAJO EXPEDIENTE FECHA	ARCHIVO HISTORICO MUNICIPAL 1ª E/II-B 1887-1888 18 10-ABRIL-1888
ARCHIVO MUNICIPAL PROYECTO	ARCHIVO LEGAJO EXPEDIENTE FECHA	ARCHIVO HISTORICO MUNICIPAL 1ª E/II-B 1887-1888 18 10-ABRIL-1888
SUPERFICIE	SUELO SUBSUELO	12.00 M <sup>2</sup> -
PRECIO	SUELO SUBSUELO PERMUTA	1.200 Pesetas -
	PRECIO TOTAL	1.200 Pesetas
LOCALIZACION	CUADRO	-
	SECCION	1
	D/I	I
	PARCELA ANT. PARCELA MOD.	28 28
CLASIFICACION PROTOTIPICA	FORMAL ESTILO	Reducidas Dimensiones con Cripta, Losa y Estela Tumular Eclecticismo Romantico
COMENTARIOS		

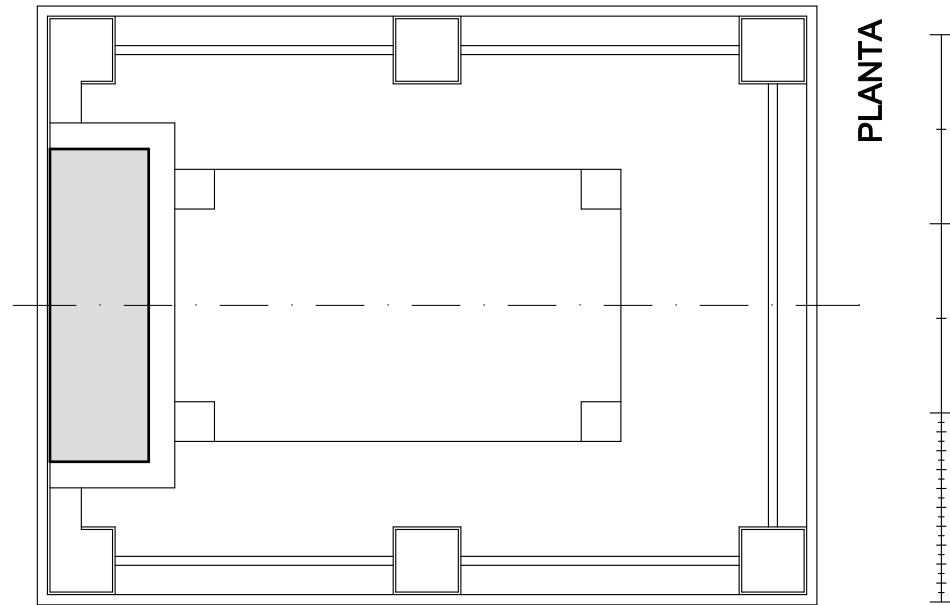
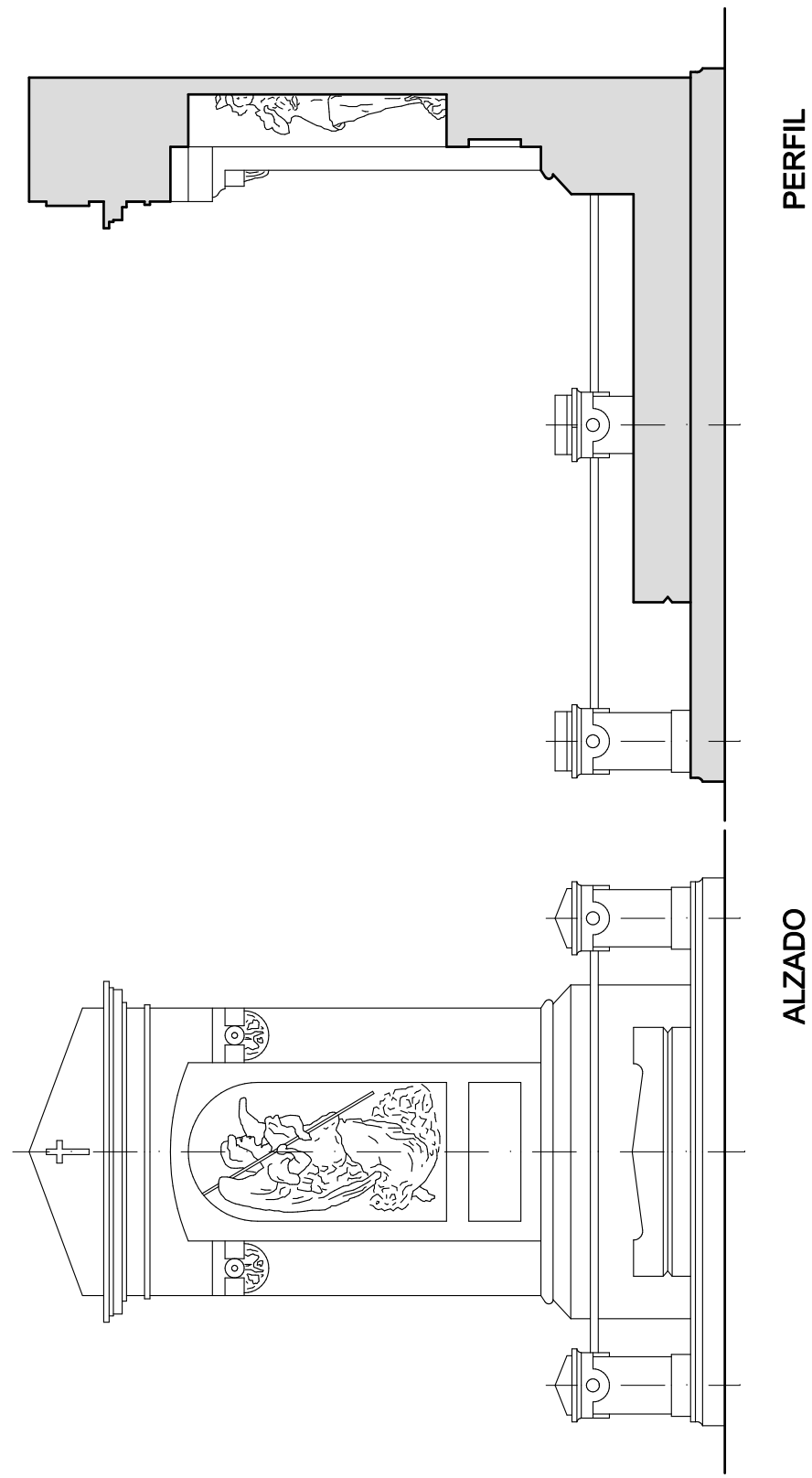
FOTOGRAFIA DEL PROYECTO



PLANO DE SITUACION

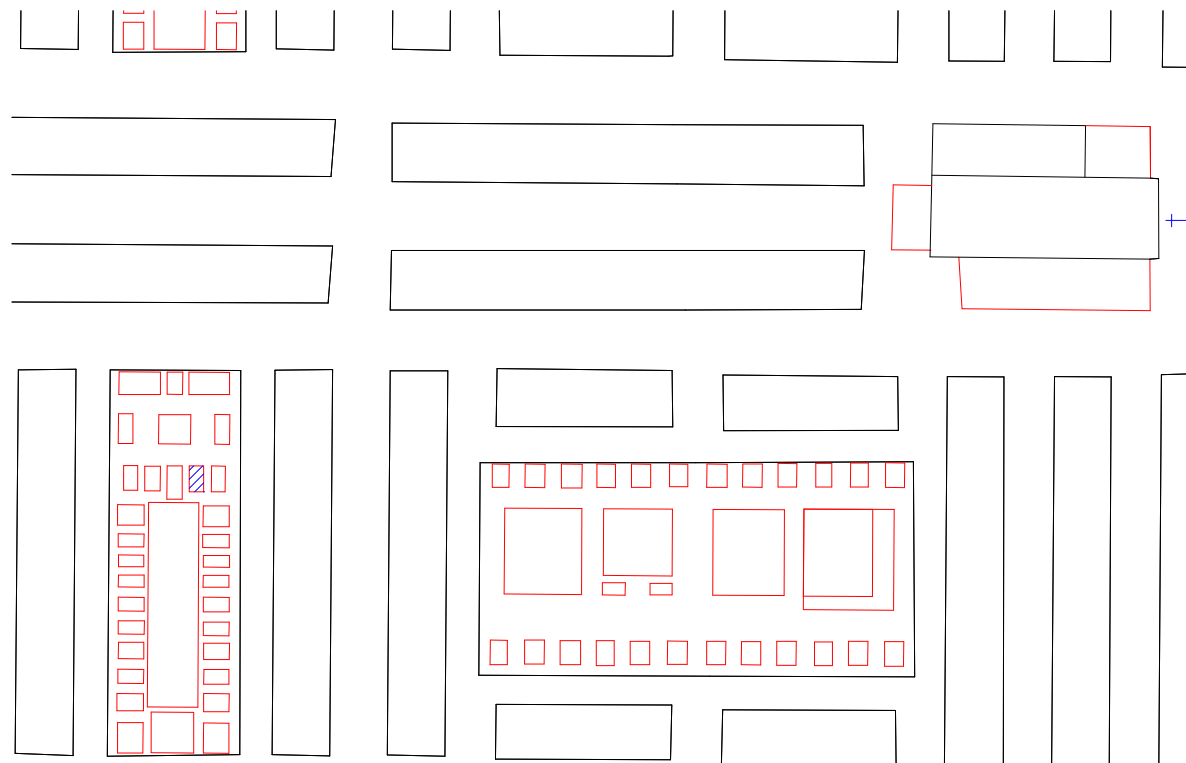



FOTOGRAFIA ACTUALIDAD



P-074	PROPIEDAD	FELIX GOMEZ SANZ
ARQUITECTO MAESTRO OBRAS		ANTONIO FERRER GOMEZ
ARCHIVO MUNICIPAL COMPRA	ARCHIVO LEGAJO EXPEDIENTE FECHA	ARCHIVO HISTORICO MUNICIPAL 1ª E/II-B 1887-1888 20 2-MAYO-1888
ARCHIVO MUNICIPAL PROYECTO	ARCHIVO LEGAJO EXPEDIENTE FECHA	ARCHIVO HISTORICO MUNICIPAL 1ª E/II-B 1887-1888 20 2-MAYO-1888
SUPERFICIE	SUELO SUBSUELO	2.90 M <sup>2</sup> 1.20 M <sup>2</sup>
PRECIO	SUELO SUBSUELO PERMUTA	290 Pesetas 60 Pesetas -
	PRECIO TOTAL	350 Pesetas
LOCALIZACION	CUADRO SECCION D / I PARCELA ANT. PARCELA MOD.	2 2 I 23 207
CLASIFICACION PROTOTIPICA	FORMAL ESTILO	Reducidas Dimensiones con Cripta, Losa y Estela Tumular -
COMENTARIOS	En algunos escritos aparece la Propiedad como Felix Gomez Laur, ¿error de interpretación de la escritura?	

FOTOGRAFIA DEL PROYECTO



PLANO DE SITUACION

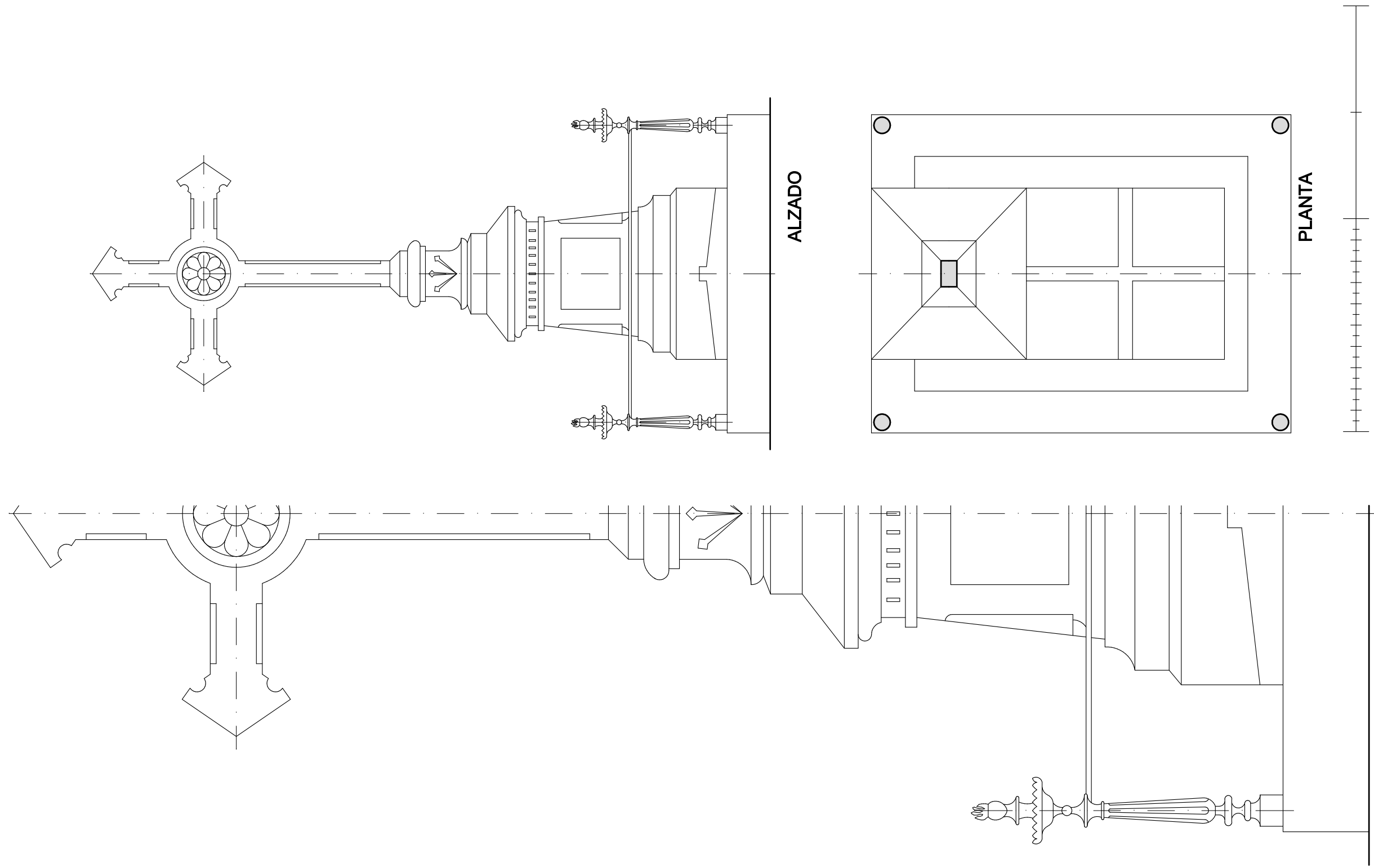
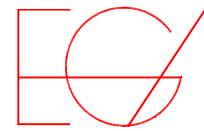


FOTOGRAFIA ACTUALIDAD



ARQUITECTURA ECLÉCTICO FUNERARIA DE LA CIUDAD DE VALENCIA  
EL CEMENTERIO GENERAL DE VALENCIA

JORGE GIRBÉS PÉREZ



PANTEON de :

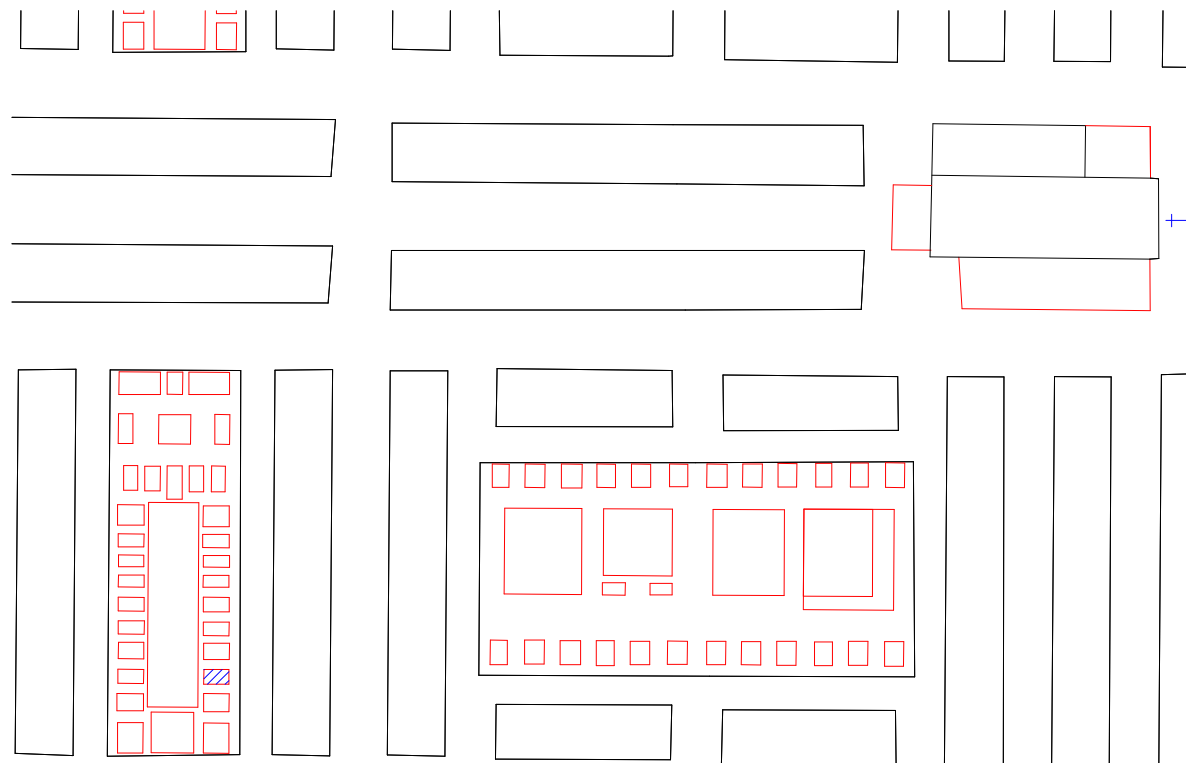

FELIX GOMEZ SANZ

PANTEON 074

JORGE GIBÉS PÉREZ

P-075	PROPIEDAD	JOSEFA OLMOS RICOS
ARQUITECTO MAESTRO OBRAS		ANTONIO FERRER GOMEZ
ARCHIVO MUNICIPAL COMPRA	ARCHIVO LEGAJO EXPEDIENTE FECHA	ARCHIVO HISTORICO MUNICIPAL 1ª E/II-B 1887-1888 2 11-ENERO-1888
ARCHIVO MUNICIPAL PROYECTO	ARCHIVO LEGAJO EXPEDIENTE FECHA	ARCHIVO HISTORICO MUNICIPAL 1ª E/II-B 1887-1888 2 11-ENERO-1888
SUPERFICIE	SUELO SUBSUELO	3.00 M <sup>2</sup> -
PRECIO	SUELO SUBSUELO PERMUTA	300 Pesetas - -
	PRECIO TOTAL	300 Pesetas
LOCALIZACION	CUADRO	2
	SECCION	2
	D/I	I
	PARCELA ANT. PARCELA MOD.	6 190
CLASIFICACION PROTOTIPICA	FORMAL ESTILO	Reducidas Dimensiones con Cripta, Losa y Estela Tumular -
COMENTARIOS		

FOTOGRAFIA DEL PROYECTO



PLANO DE SITUACION

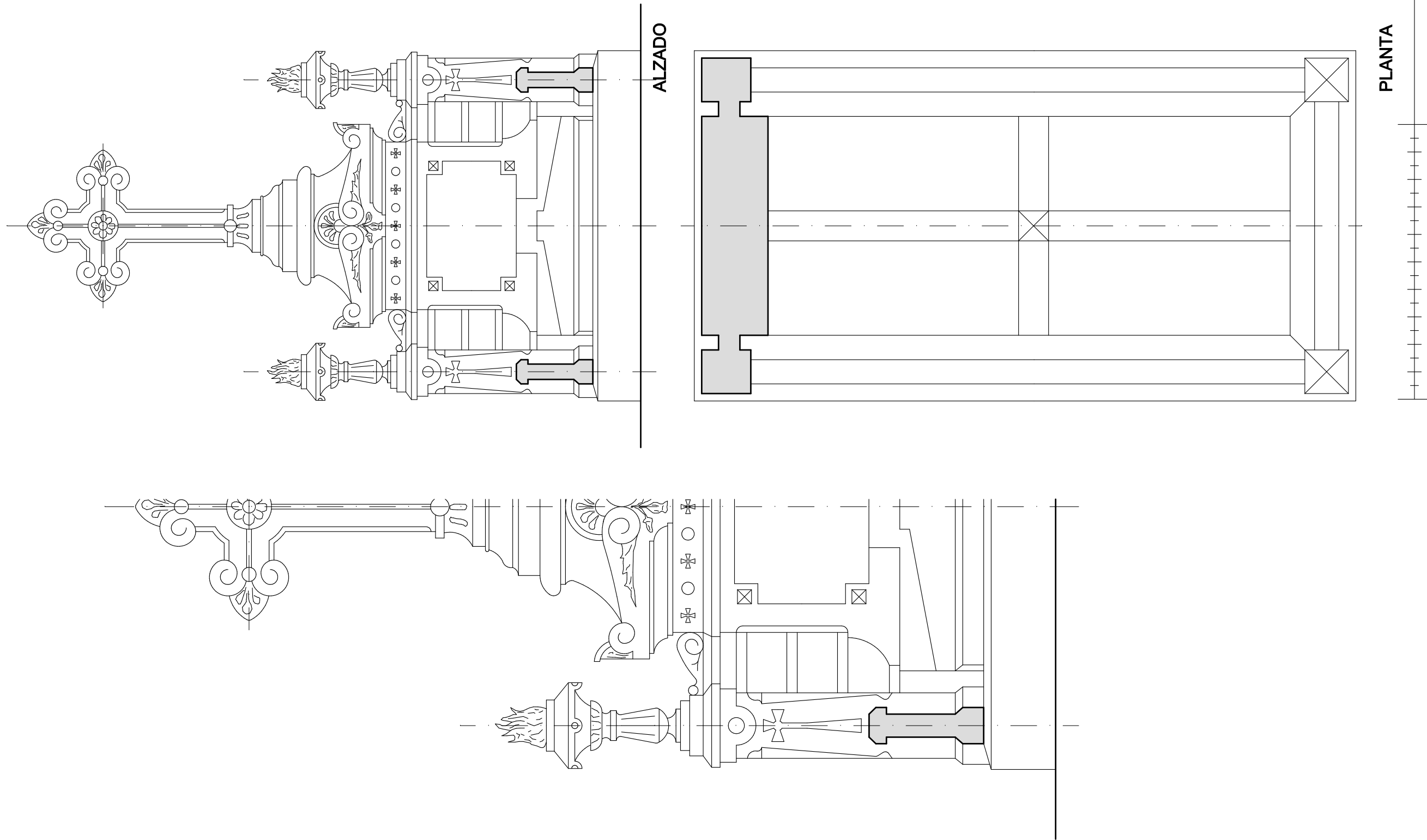
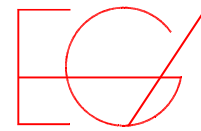


FOTOGRAFIA ACTUALIDAD



ARQUITECTURA ECLÉCTICO FUNERARIA DE LA CIUDAD DE VALENCIA  
EL CEMENTERIO GENERAL DE VALENCIA

JORGE GIRBÉS PÉREZ

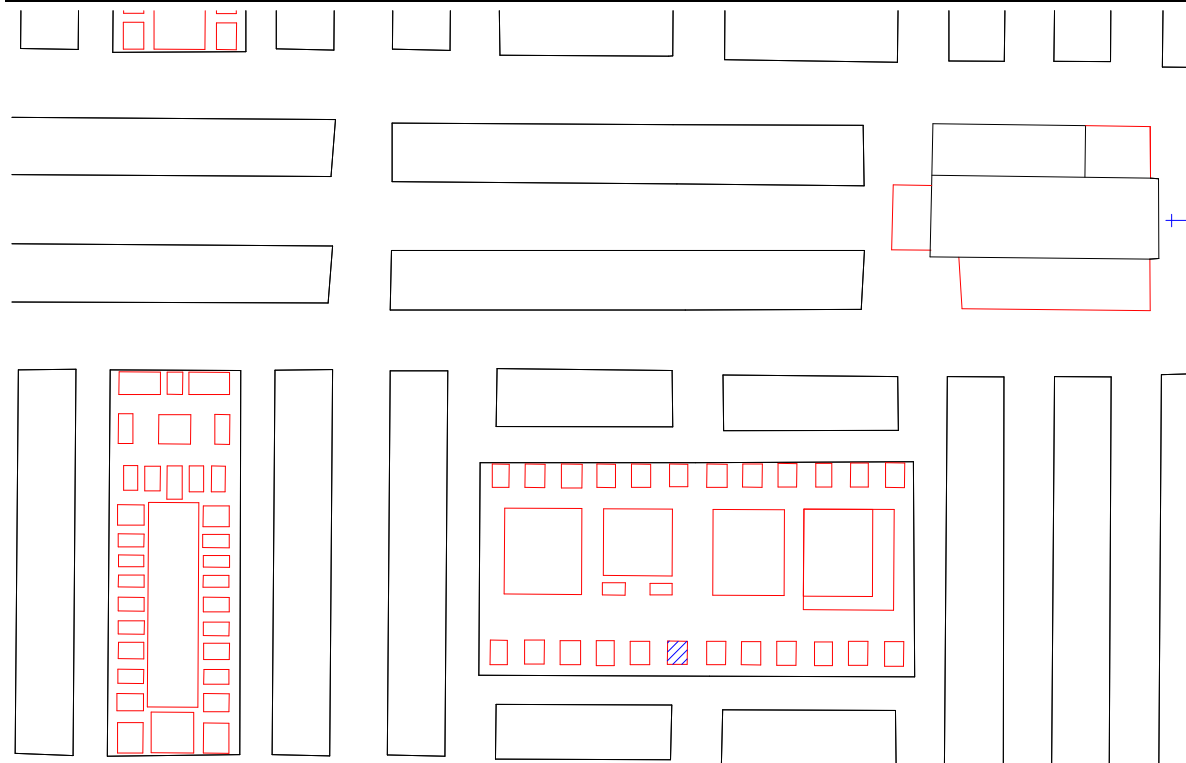


PANTEON de :

JOSEFA OLMOS RICOS


PANTEON 075

P-076	PROPIEDAD	MERCEDES ESTEVE RAFAEL
ARQUITECTO MAESTRO OBRAS		ENRIQUE SEMPER BONDIA / GERARDO ROIG GIMENO
ARCHIVO MUNICIPAL COMPRA	ARCHIVO LEGAJO EXPEDIENTE FECHA	ARCHIVO HISTORICO MUNICIPAL 1ª E/II-B 1887-1888 5 6-FEBRERO-1888
ARCHIVO MUNICIPAL PROYECTO	ARCHIVO LEGAJO EXPEDIENTE FECHA	ARCHIVO HISTORICO MUNICIPAL 1ª E/II-B 1891-1891 83 19-AGOSTO-1891
SUPERFICIE	SUELO SUBSUELO	3.84 M <sup>2</sup> -
PRECIO	SUELO SUBSUELO PERMUTA	384 Pesetas - -
	PRECIO TOTAL	384 Pesetas
LOCALIZACION	CUADRO	1
	SECCION	2
	D / I	I
	PARCELA ANT. PARCELA MOD.	13 117
CLASIFICACION PROTOTIPICA	FORMAL ESTILO	Reducidas Dimensiones con Cripta, Losa y Estela Tumular -
COMENTARIOS	Junto con su hermana Emilia Esteve Rafael (P-126), que también contrata al Arquitecto Enrique Semper Bondía, después de diversas amenazas del Ayuntamiento, juegos de permutas de Parcelas entre las Hermanas, etc. Cambian de Arquitecto y construyen unos Panteones idénticos al de Carmelo Sanchez Laviña (P-219) del Arquitecto Gerardo Roig Gimeno sin documentar. Se presentan los dos Proyectos. Pese a esto en el escrito del Panteón consta Ascension Mora.	




PLANO DE SITUACION

FOTOGRAFIA DEL PROYECTO

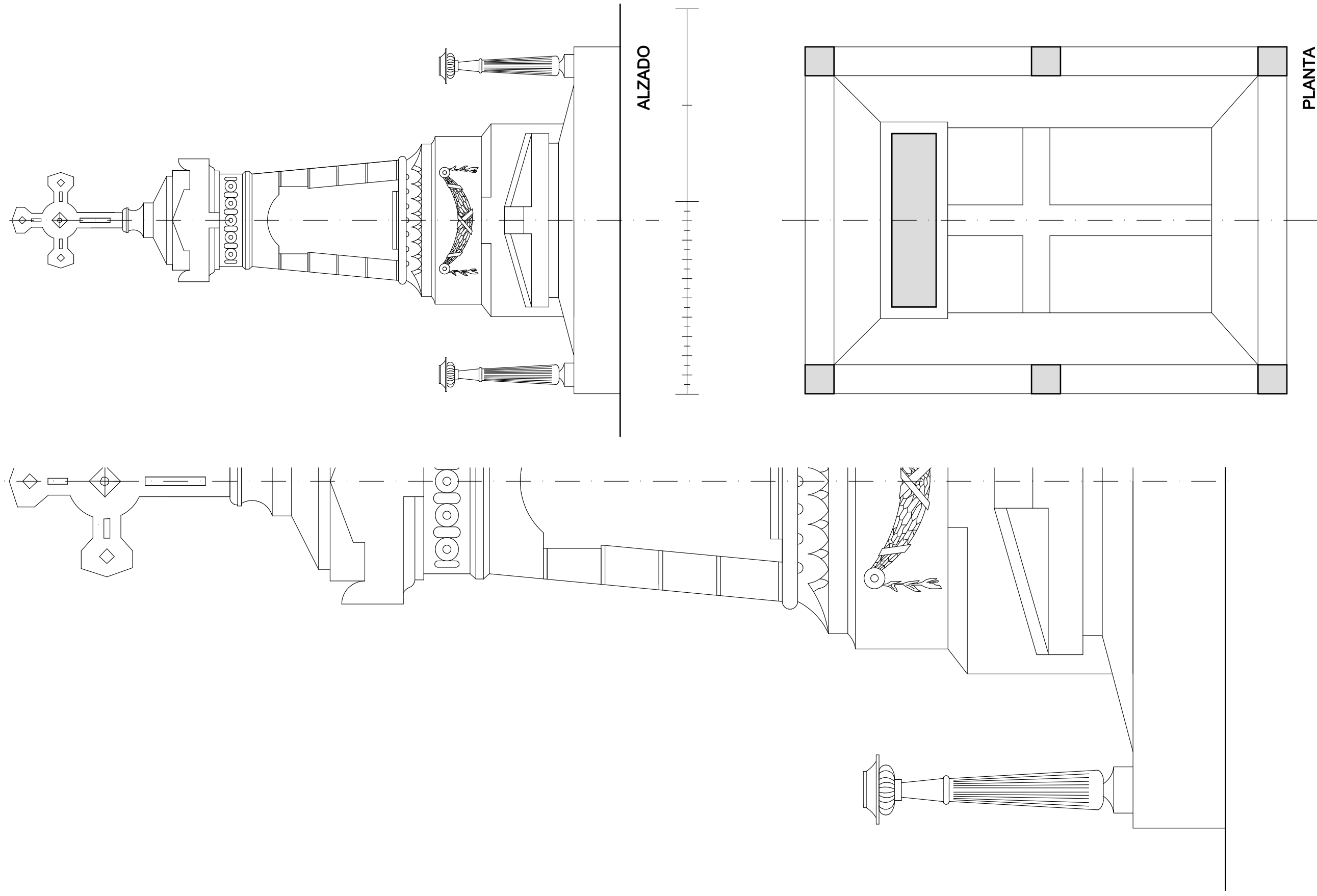


FOTOGRAFIA ACTUALIDAD




PROYECTO DE GERARDO ROIG GIMENO



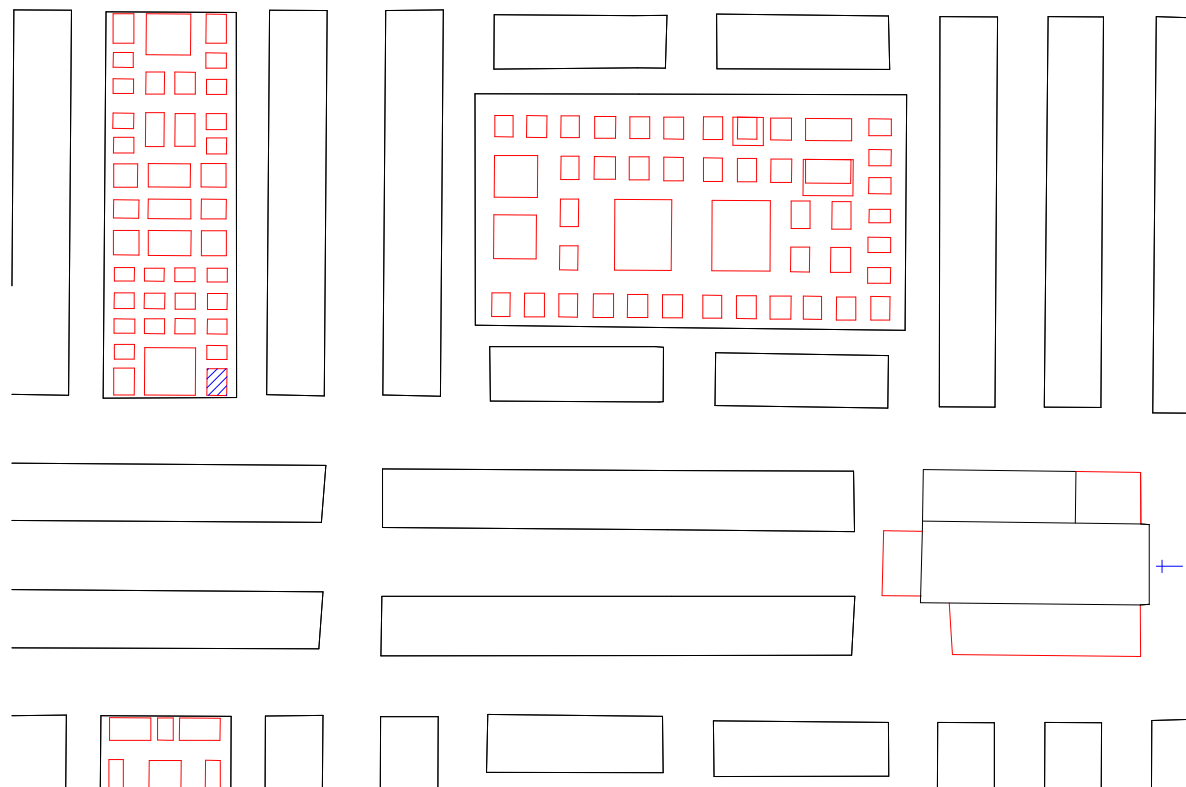


P-077	PROPIEDAD	JOSEFA BENEDITO PUIG
ARQUITECTO MAESTRO OBRAS		LUIS FERRERES SOLER
ARCHIVO MUNICIPAL COMPRA	ARCHIVO LEGAJO EXPEDIENTE FECHA	ARCHIVO HISTORICO MUNICIPAL 1ª E/II-B 1887-1888 7 7-FEBRERO-1888
ARCHIVO MUNICIPAL PROYECTO	ARCHIVO LEGAJO EXPEDIENTE FECHA	ARCHIVO HISTORICO MUNICIPAL 1ª E/II-B 1887-1888 7 7-FEBRERO-1888
SUPERFICIE	SUELO SUBSUELO	5 M <sup>2</sup> -
PRECIO	SUELO SUBSUELO PERMUTA	500 Pesetas - -
	PRECIO TOTAL	500 Pesetas
LOCALIZACION	CUADRO	2
	SECCION	2
	D / I	I
	PARCELA ANT. PARCELA MOD.	3 217
CLASIFICACION PROTOTIPICA	FORMAL ESTILO	Reducidas Dimensiones con Cripta, Losa y Estela Tumular -
COMENTARIOS		

FOTOGRAFIA DEL PROYECTO



FOTOGRAFIA ACTUALIDAD

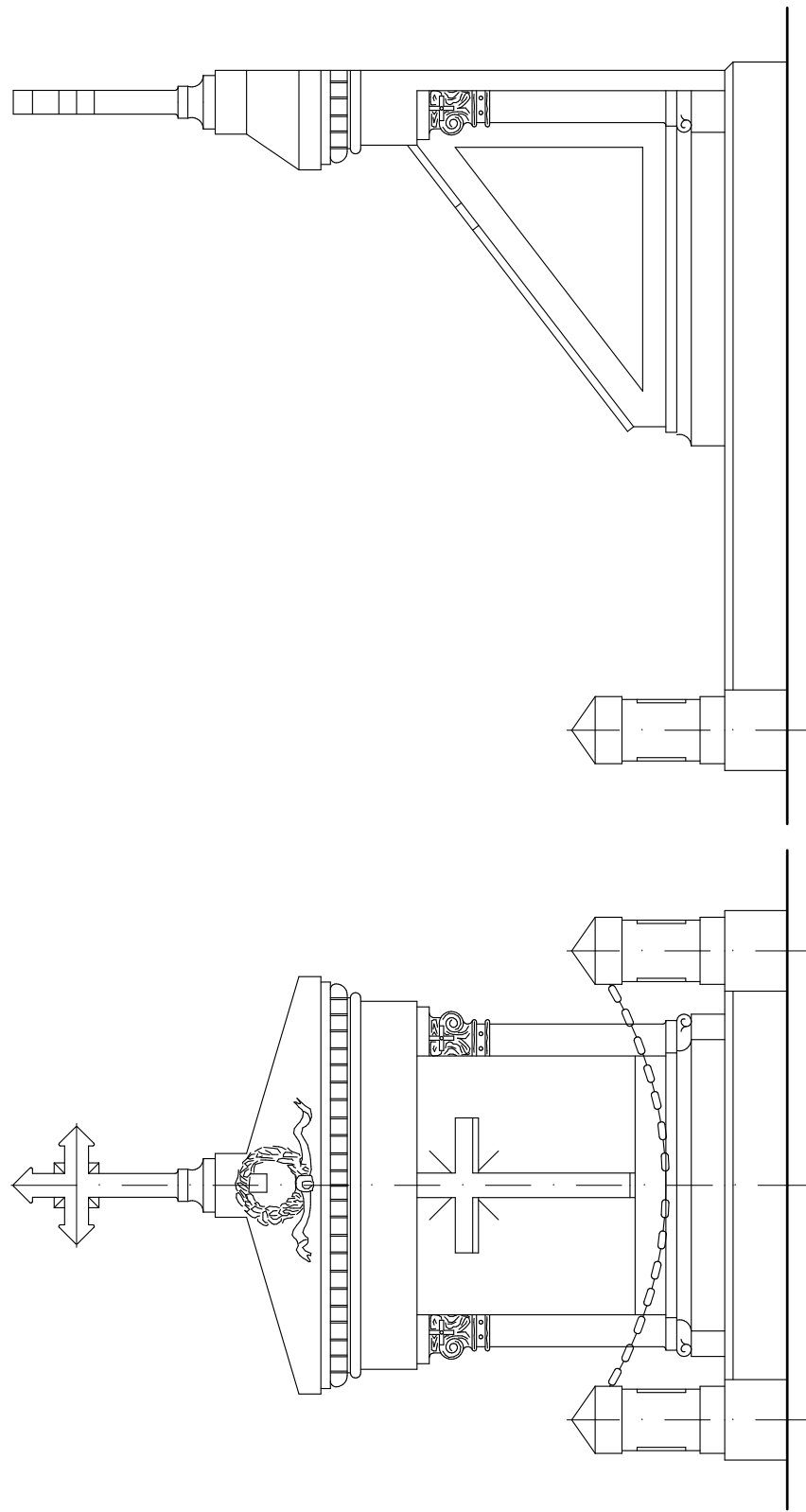
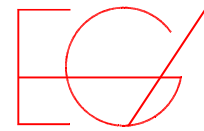


PLANO DE SITUACION



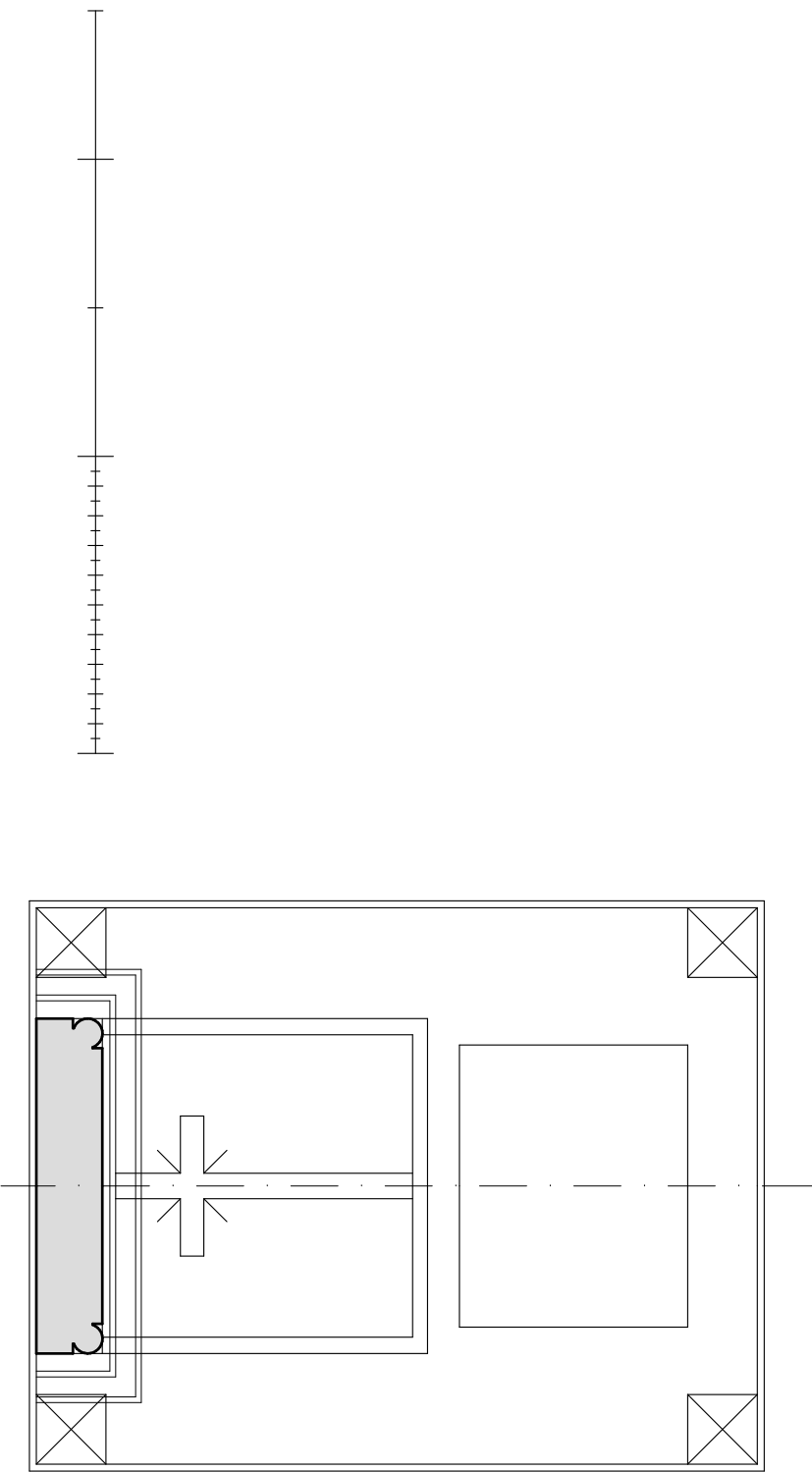
ARQUITECTURA ECLÉCTICO FUNERARIA DE LA CIUDAD DE VALENCIA  
EL CEMENTERIO GENERAL DE VALENCIA

JORGE GIRBÉS PÉREZ



PERFIL

ALZADO



PLANTA

PANTEON de :

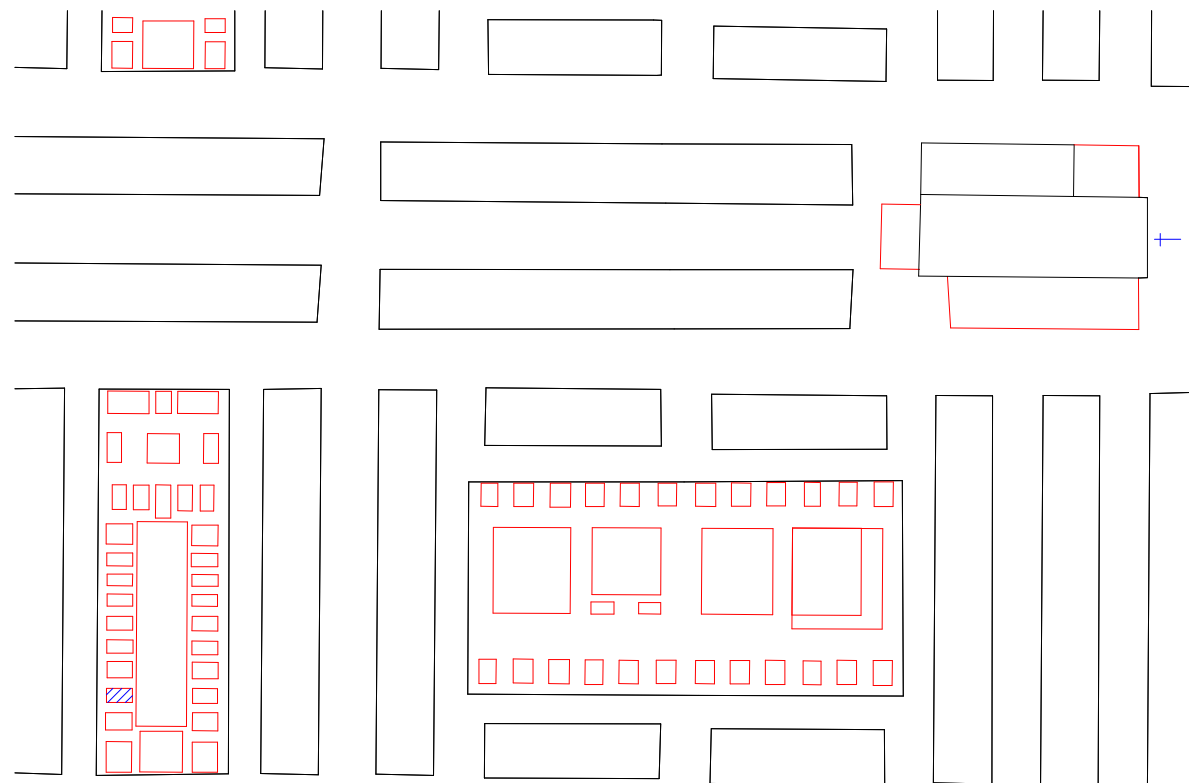

JOSEFA BENEDITO PUIG

PANTEON 077

JORGE GIBBÉS PÉREZ

<b>P-078</b>	<b>PROPIEDAD</b>	<b>ANTONIO TATAY PEREZ</b>
<b>ARQUITECTO MAESTRO OBRAS</b>		ANTONIO MARTORRELL TRILLES
<b>ARCHIVO MUNICIPAL COMPRA</b>	ARCHIVO LEGAJO EXPEDIENTE FECHA	ARCHIVO HISTORICO MUNICIPAL 1ª E/II-B 1887-1888 10 20-FEBRERO-1888
<b>ARCHIVO MUNICIPAL PROYECTO</b>	ARCHIVO LEGAJO EXPEDIENTE FECHA	ARCHIVO HISTORICO MUNICIPAL 1ª E/II-B 1887-1888 10 20-FEBRERO-1888
<b>SUPERFICIE</b>	SUELO SUBSUELO	3 M <sup>2</sup> -
<b>PRECIO</b>	SUELO SUBSUELO PERMUTA	300 Pesetas - -
	<b>PRECIO TOTAL</b>	300 Pesetas
<b>LOCALIZACION</b>	CUADRO	2
	SECCION	2
	D / I	I
	PARCELA ANT. PARCELA MOD.	7 191
<b>CLASIFICACION PROTOTIPICA</b>	FORMAL ESTILO	Reducidas Dimensiones con Cripta, Losa y Estela Tumular -
<b>COMENTARIOS</b>	Alas de Buho y Reloj de Arena	

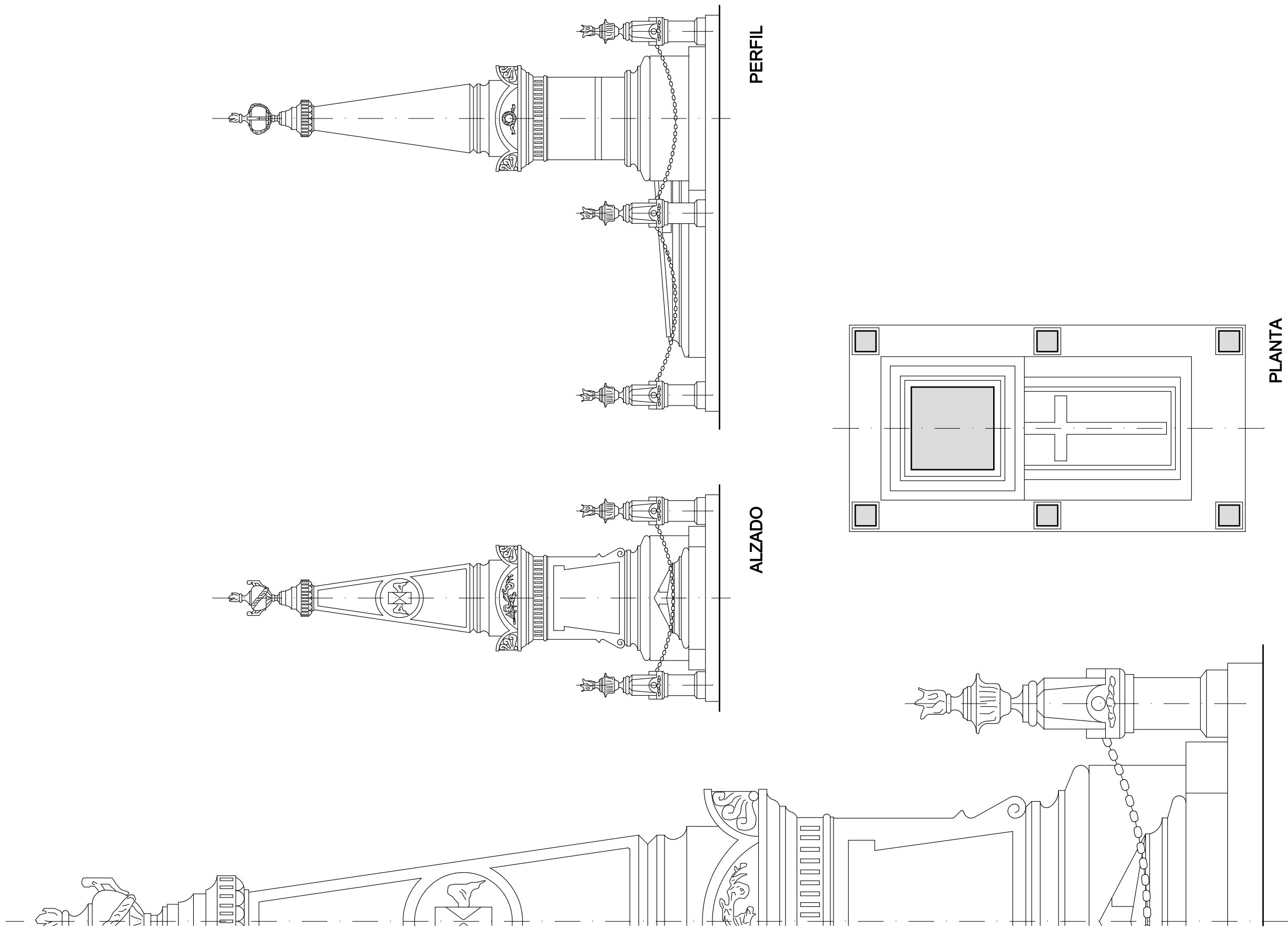
FOTOGRAFIA DEL PROYECTO



PLANO DE SITUACION

FOTOGRAFIA ACTUALIDAD

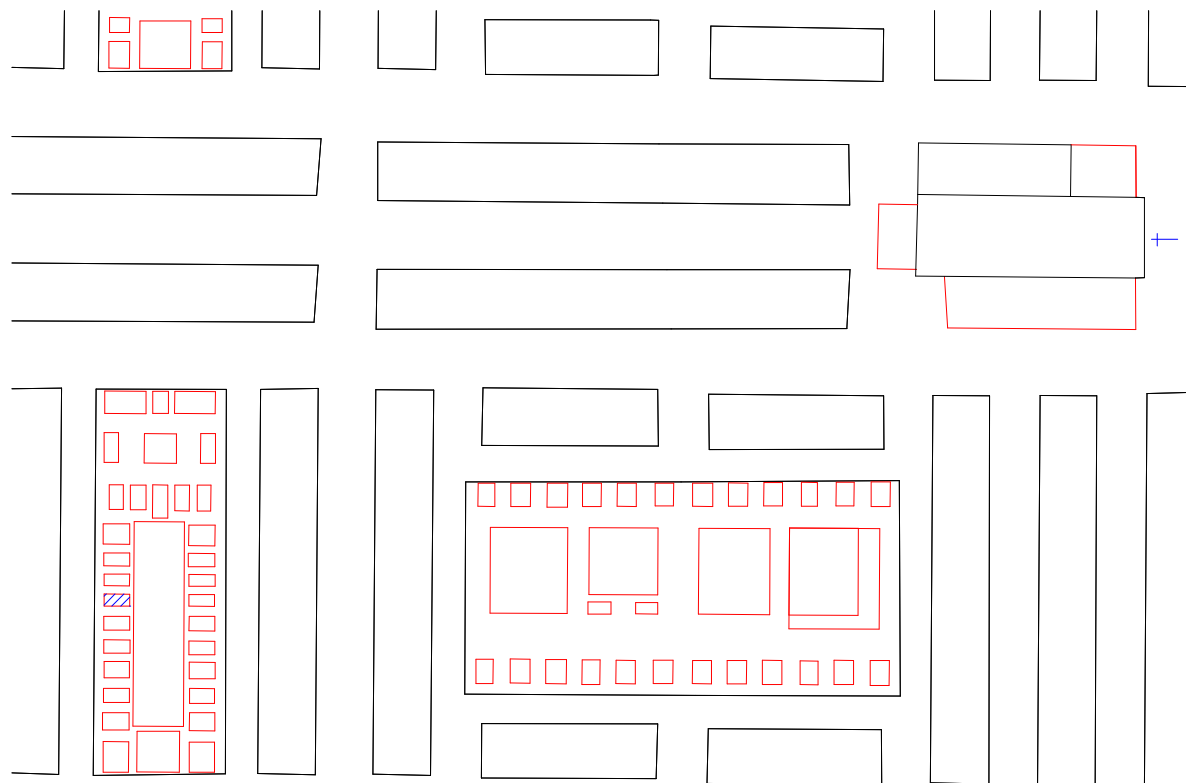





JORGE GIRBÉS PÉREZ

<b>P-079</b>	<b>PROPIEDAD</b>	<b>ENRIQUE FERRER RUBIO</b>
<b>ARQUITECTO MAESTRO OBRAS</b>		LUIS FERRERES SOLER
<b>ARCHIVO MUNICIPAL COMPRA</b>	ARCHIVO LEGAJO EXPEDIENTE FECHA	ARCHIVO HISTORICO MUNICIPAL 1ª E/II-B 1887-1888 11 27-FEBRERO-1888
<b>ARCHIVO MUNICIPAL PROYECTO</b>	ARCHIVO LEGAJO EXPEDIENTE FECHA	ARCHIVO HISTORICO MUNICIPAL 1ª E/II-B 1887-1888 11 27-FEBRERO-1888
<b>SUPERFICIE</b>	SUELO SUBSUELO	3 M <sup>2</sup> -
<b>PRECIO</b>	SUELO SUBSUELO PERMUTA	300 Pesetas - -
	PRECIO TOTAL	300 Pesetas
<b>LOCALIZACION</b>	CUADRO SECCION D / I	2 2 I
	PARCELA ANT. PARCELA MOD.	19 199
<b>CLASIFICACION PROTOTIPICA</b>	FORMAL ESTILO	Reducidas Dimensiones con Cripta, Losa y Estela Tumular -
<b>COMENTARIOS</b>		

FOTOGRAFIA DEL PROYECTO



PLANO DE SITUACION

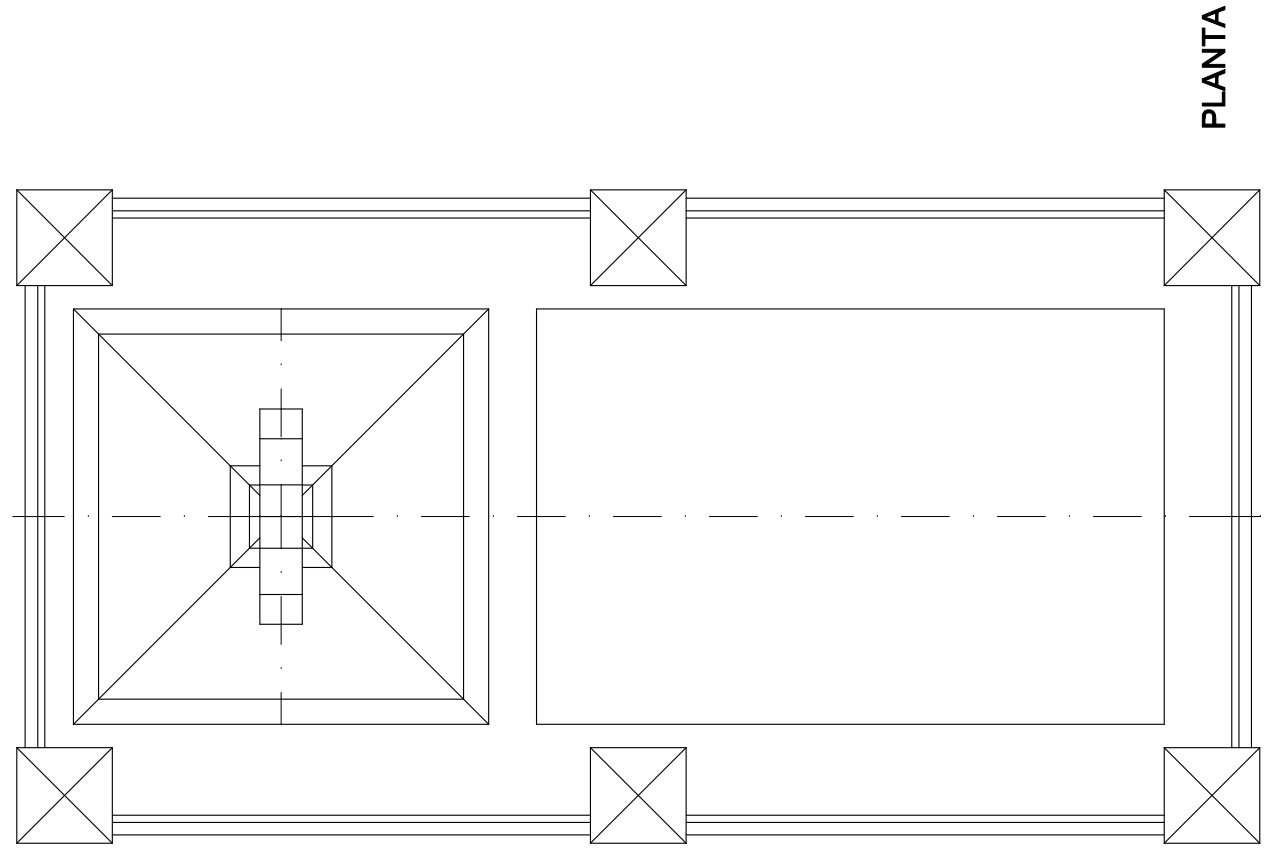
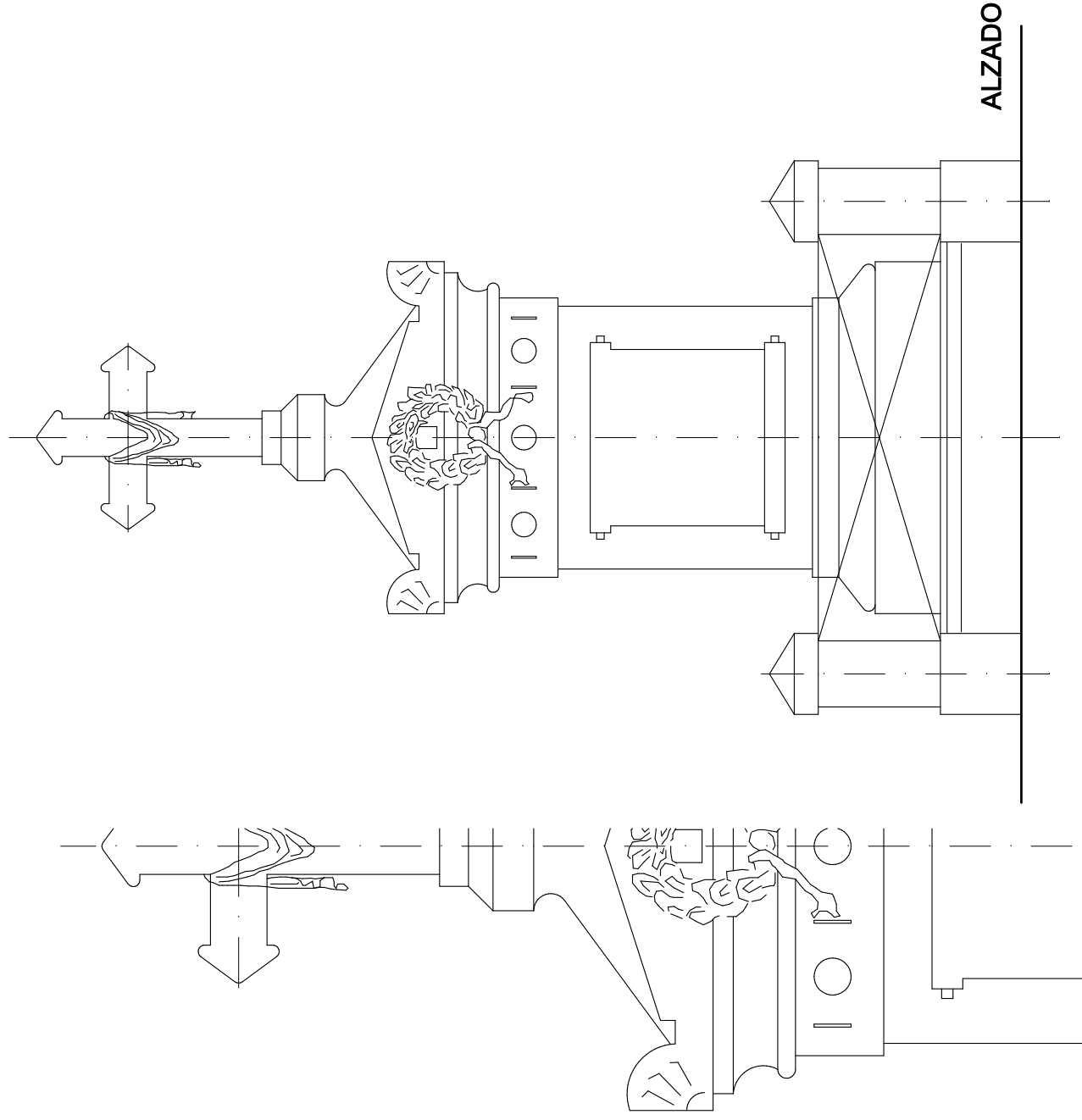



FOTOGRAFIA ACTUALIDAD



ARQUITECTURA ECLÉCTICO FUNERARIA DE LA CIUDAD DE VALENCIA  
EL CEMENTERIO GENERAL DE VALENCIA

JORGE GIRBÉS PÉREZ



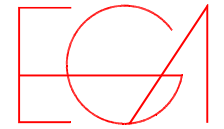
PANTEON de :

ENRIQUE FERRER RUBIO

PANTEON 079



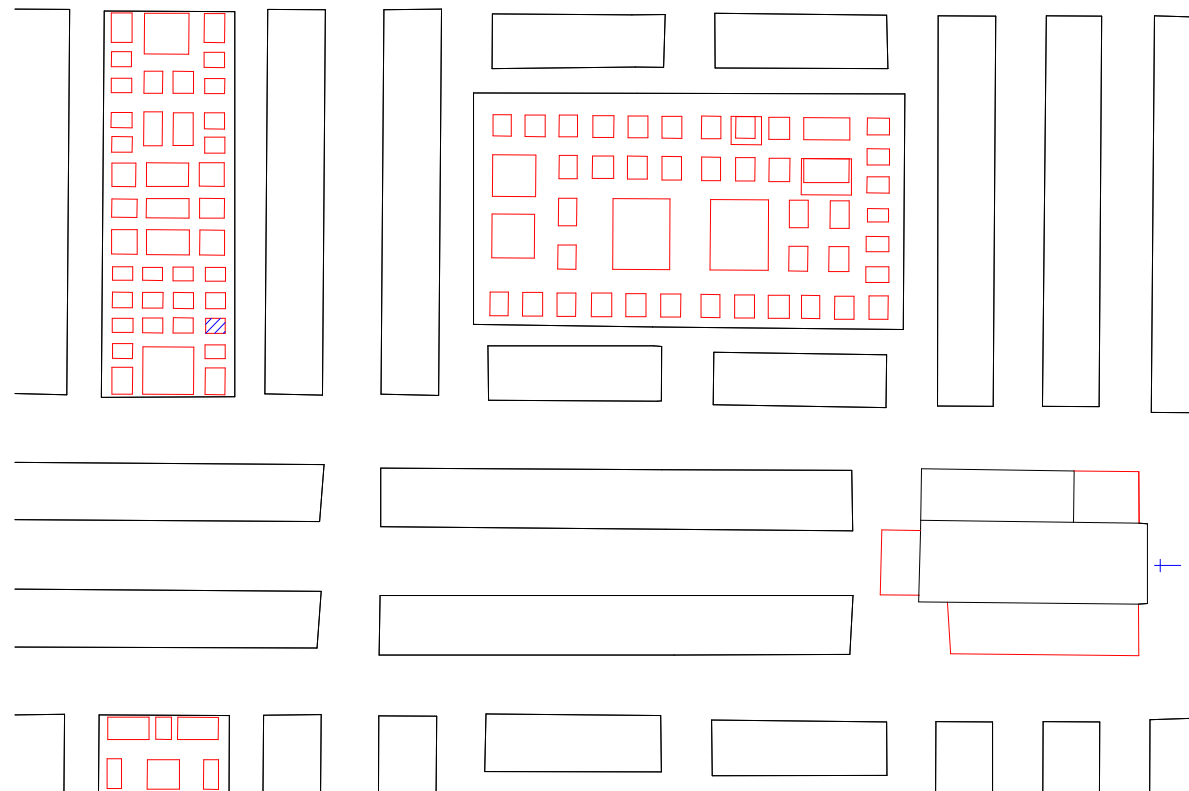

ARQUITECTURA ECLÉCTICO FUNERARIA DE LA CIUDAD DE VALENCIA  
EL CEMENTERIO GENERAL DE VALENCIA



JORGE GIBBÉS PÉREZ

P-080	PROPIEDAD	MANUEL GALLEN BLASCO
ARQUITECTO MAESTRO OBRAS		JOAQUIN MARIA ARNAU MARIMON
ARCHIVO MUNICIPAL COMPRA	ARCHIVO LEGAJO EXPEDIENTE FECHA	ARCHIVO HISTORICO MUNICIPAL 1ª E/II-B 1887-1888 22 7-JUNIO-1888
ARCHIVO MUNICIPAL PROYECTO	ARCHIVO LEGAJO EXPEDIENTE FECHA	ARCHIVO HISTORICO MUNICIPAL 1ª E/II-B 1887-1888 22 7-JUNIO-1888
SUPERFICIE	SUELO SUBSUELO	3 M <sup>2</sup> -
PRECIO	SUELO SUBSUELO PERMUTA	300 Pesetas - -
	PRECIO TOTAL	300 Pesetas
LOCALIZACION	CUADRO	2
	SECCION	2
	D / I	D
	PARCELA ANT. PARCELA MOD.	9 225
CLASIFICACION PROTOTIPICA	FORMAL ESTILO	Reducidas Dimensiones con Cripta, Losa y Estela Tumular -
COMENTARIOS		

FOTOGRAFIA DEL PROYECTO



PLANO DE SITUACION



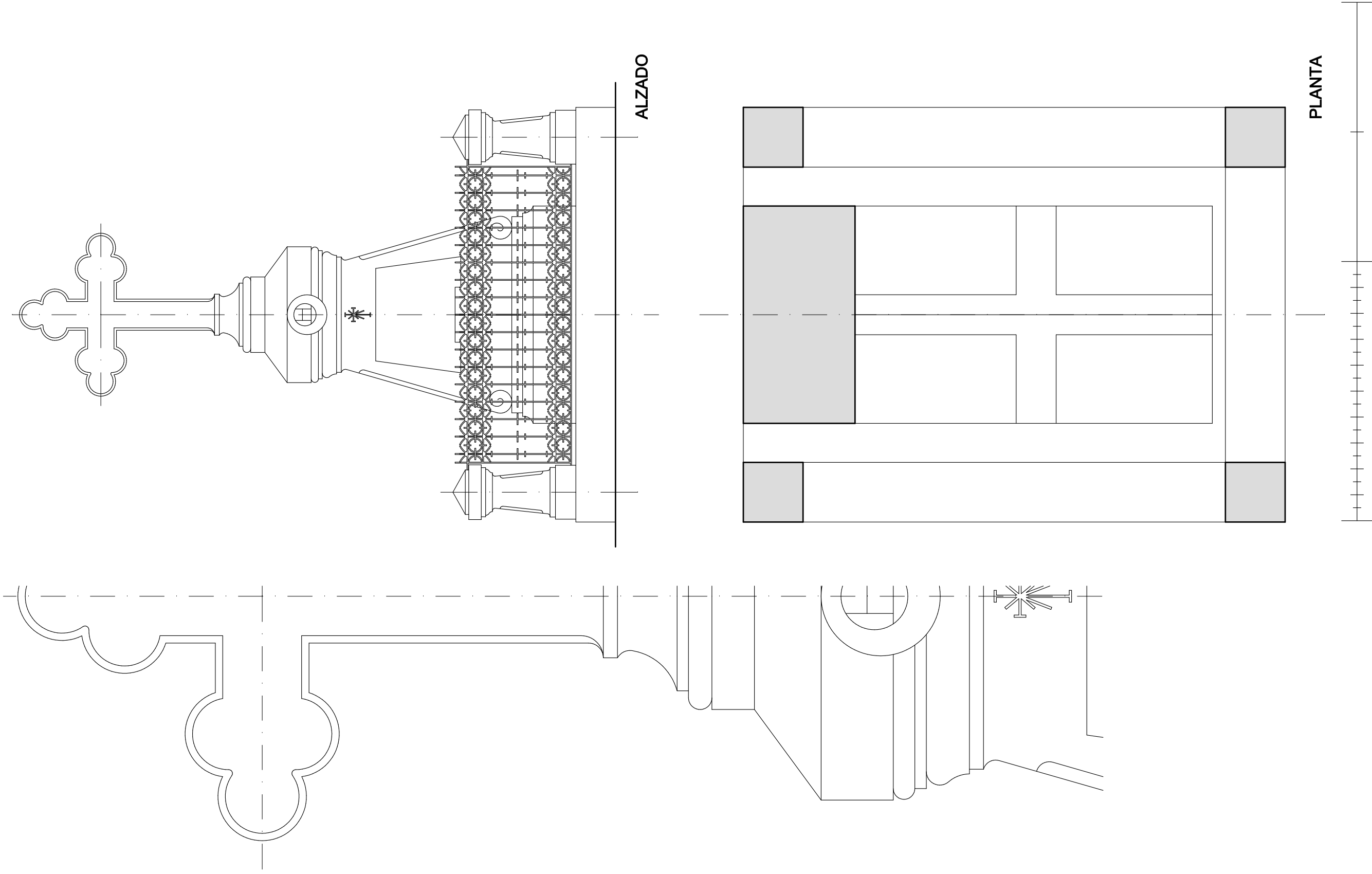
FOTOGRAFIA ACTUALIDAD





ARQUITECTURA ECLÉCTICO FUNERARIA DE LA CIUDAD DE VALENCIA  
EL CEMENTERIO GENERAL DE VALENCIA

JORGE GIRBÉS PÉREZ



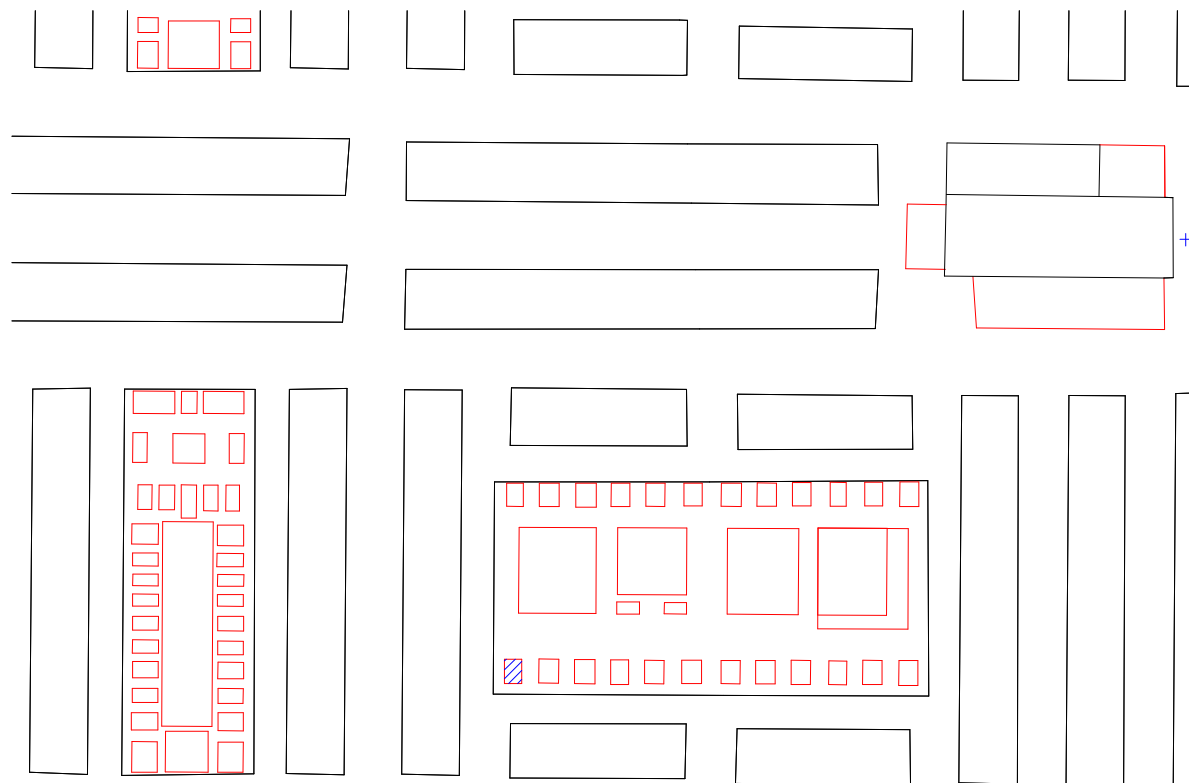

PANTEON de :

MANUEL GALLEN BLASCO

PANTEON 080

P-081	PROPIEDAD	CONSTANTINO AMAT VERA
<b>ARQUITECTO MAESTRO OBRAS</b>		ANTONIO FERRER GOMEZ
<b>ARCHIVO MUNICIPAL COMPRA</b>	ARCHIVO LEGAJO EXPEDIENTE FECHA	ARCHIVO HISTORICO MUNICIPAL 1ª E/II-B 1887-1888 24 12-JUNIO-1888
<b>ARCHIVO MUNICIPAL PROYECTO</b>	ARCHIVO LEGAJO EXPEDIENTE FECHA	ARCHIVO HISTORICO MUNICIPAL 1ª E/II-B 1892-1892 4 18-ENERO-1892
<b>SUPERFICIE</b>	SUELO SUBSUELO	3 M <sup>2</sup> 2 M <sup>2</sup>
<b>PRECIO</b>	SUELO SUBSUELO PERMUTA	300 Pesetas 100 Pesetas -
	PRECIO TOTAL	400 Pesetas
<b>LOCALIZACION</b>	CUADRO SECCION D / I PARCELA ANT. PARCELA MOD.	1 2 I 24 122
<b>CLASIFICACION PROTOTIPICA</b>	FORMAL ESTILO	Reducidas Dimensiones con Cripta, Losa y Estela Tumular -
<b>COMENTARIOS</b>	El 8 de Junio de 1891 (exp 53) solicita ampliacion de plazo inicio obras. El 25 de Octubre de 1891 (exp121) solicit permuta parcela En el 18 de Enero de 1892 (exp.4) solicitan próroga de seis meses y permuta de la parcela.	

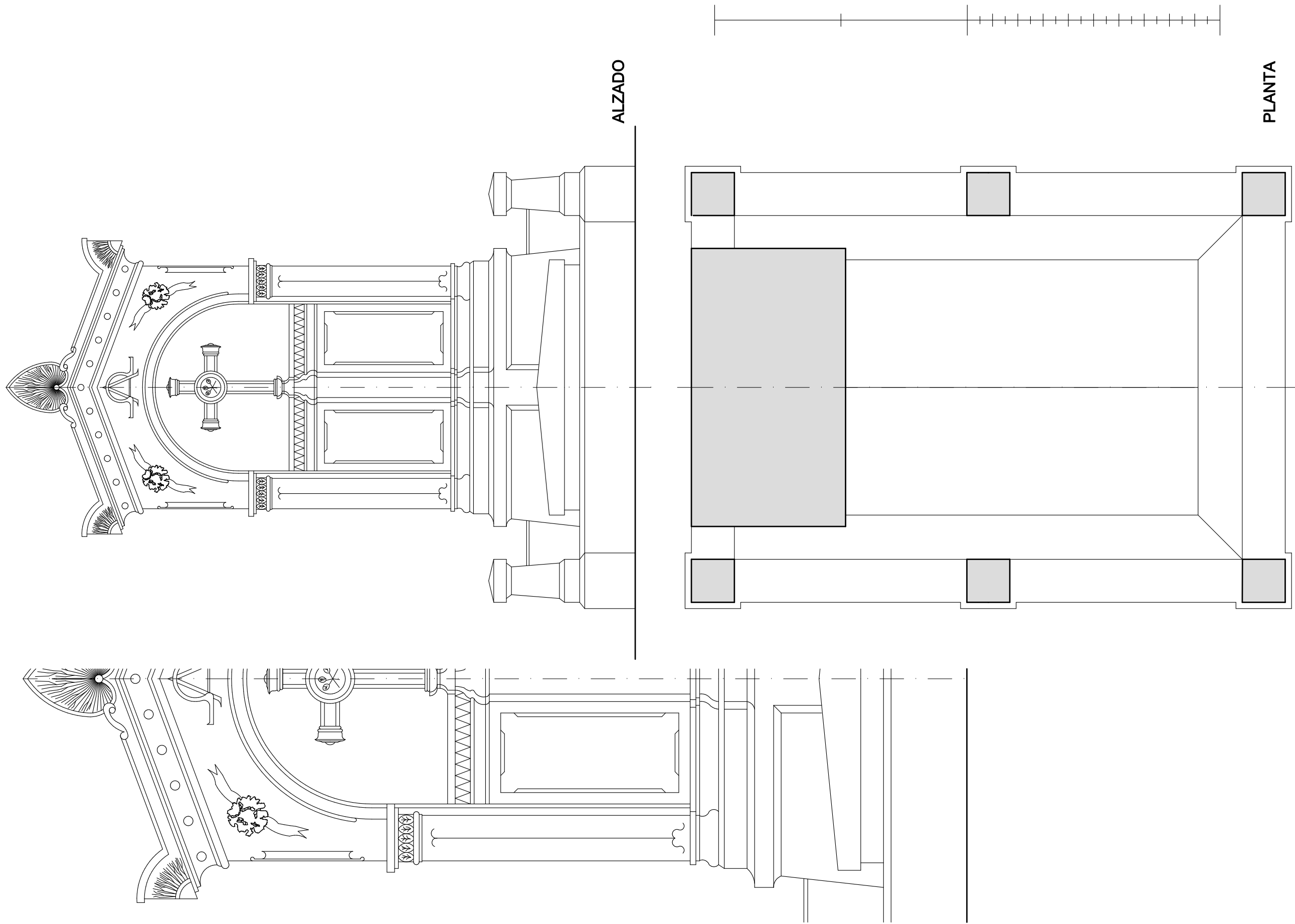
FOTOGRAFIA DEL PROYECTO



PLANO DE SITUACION



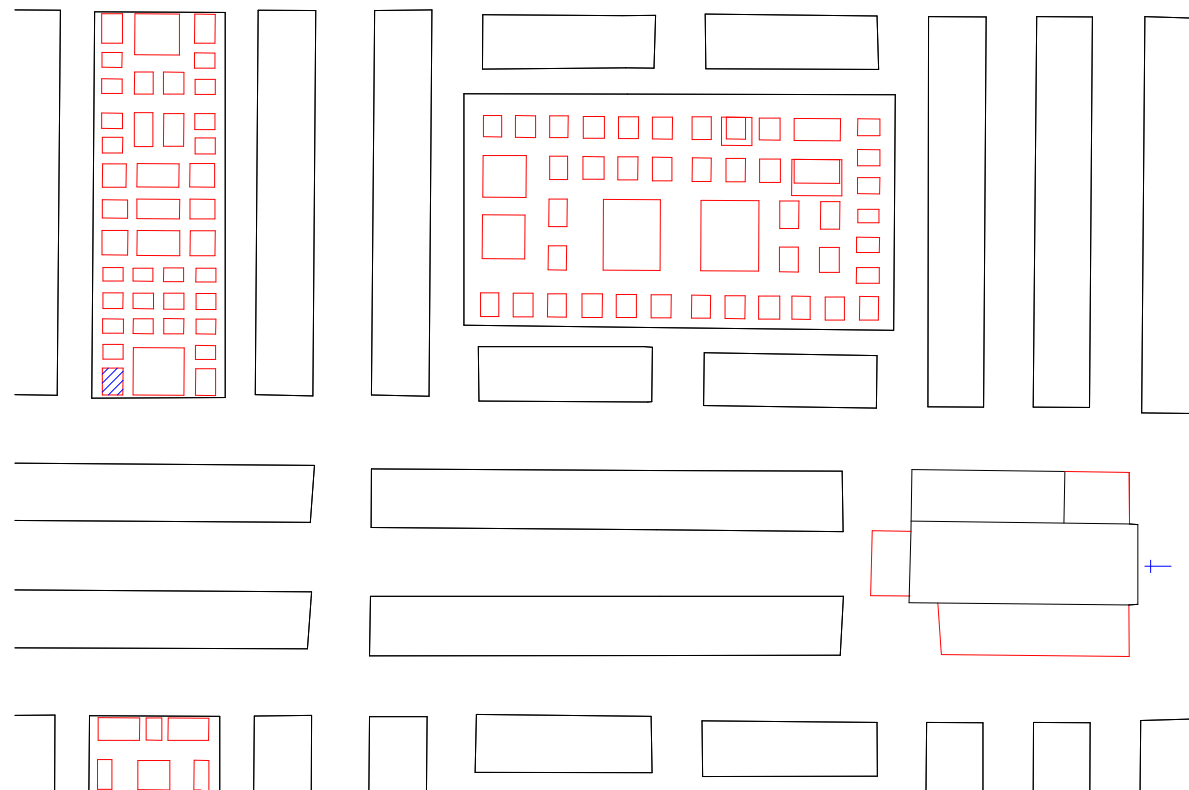

FOTOGRAFIA ACTUALIDAD



JORGE GIBBÉS PÉREZ

P-082	PROPIEDAD	MIGUEL LOPEZ TARIN
ARQUITECTO MAESTRO OBRAS		ANTONIO FERRER GOMEZ
ARCHIVO MUNICIPAL COMPRA	ARCHIVO LEGAJO EXPEDIENTE FECHA	ARCHIVO HISTORICO MUNICIPAL 1ª E/II-B 1887-1888 27 26-JUNIO-1888
ARCHIVO MUNICIPAL PROYECTO	ARCHIVO LEGAJO EXPEDIENTE FECHA	ARCHIVO HISTORICO MUNICIPAL 1ª E/II-B 1887-1888 27 26-JUNIO-1888
SUPERFICIE	SUELO SUBSUELO	5 M <sup>2</sup> 4.86 M <sup>2</sup>
PRECIO	SUELO SUBSUELO PERMUTA	500 Pesetas 243 Pesetas -
	PRECIO TOTAL	743 Pesetas
LOCALIZACION	CUADRO SECCION D / I PARCELA ANT. PARCELA MOD.	2 2 D 1 220
CLASIFICACION PROTOTIPICA	FORMAL ESTILO	Reducidas Dimensiones con Cripta, Losa y Estela Tumular -
COMENTARIOS		

FOTOGRAFIA DEL PROYECTO



PLANO DE SITUACION

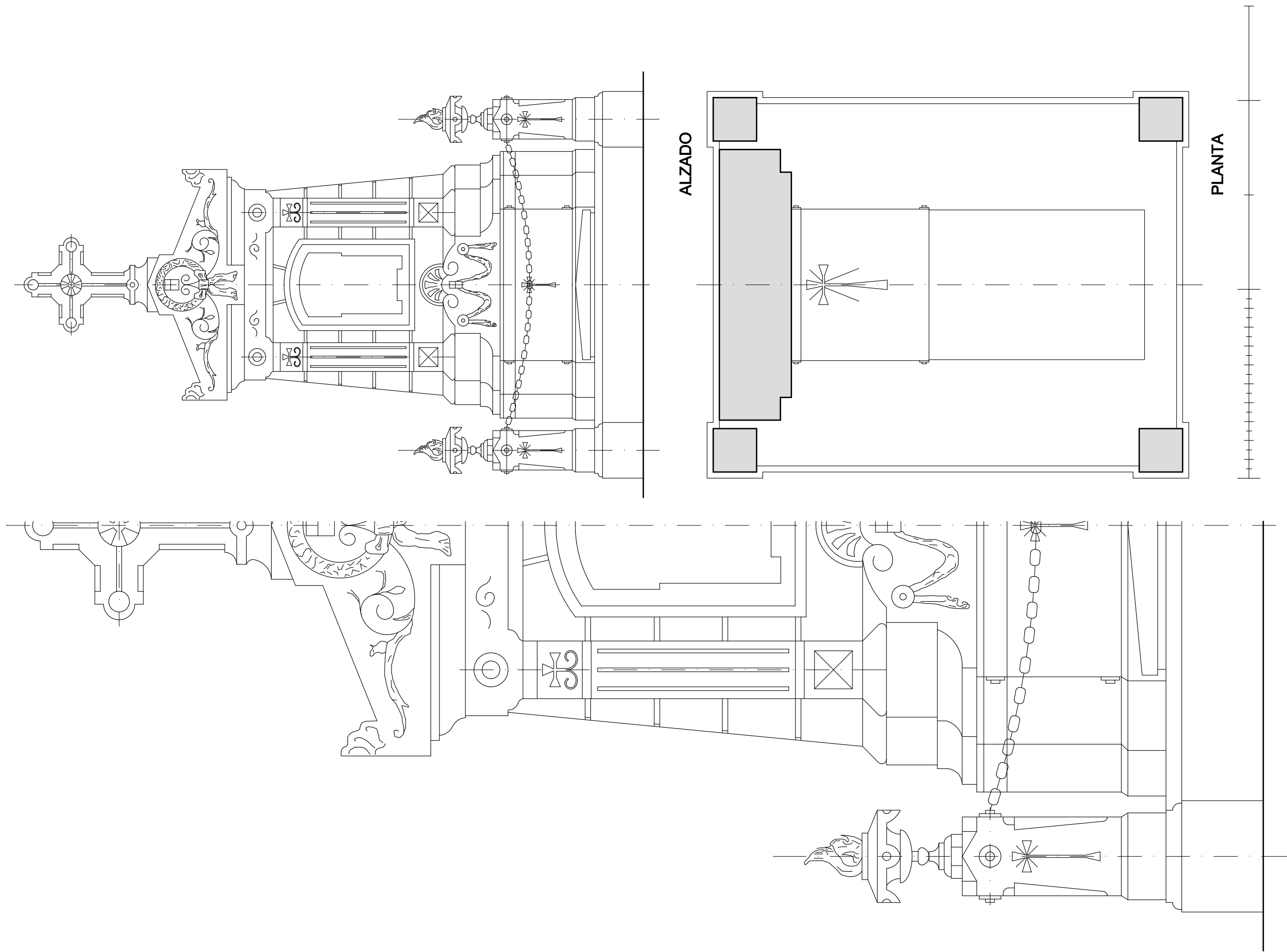
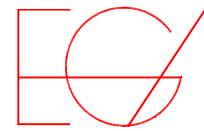


FOTOGRAFIA ACTUALIDAD



ARQUITECTURA ECLÉCTICO FUNERARIA DE LA CIUDAD DE VALENCIA  
EL CEMENTERIO GENERAL DE VALENCIA

JORGE GIRBÉS PÉREZ



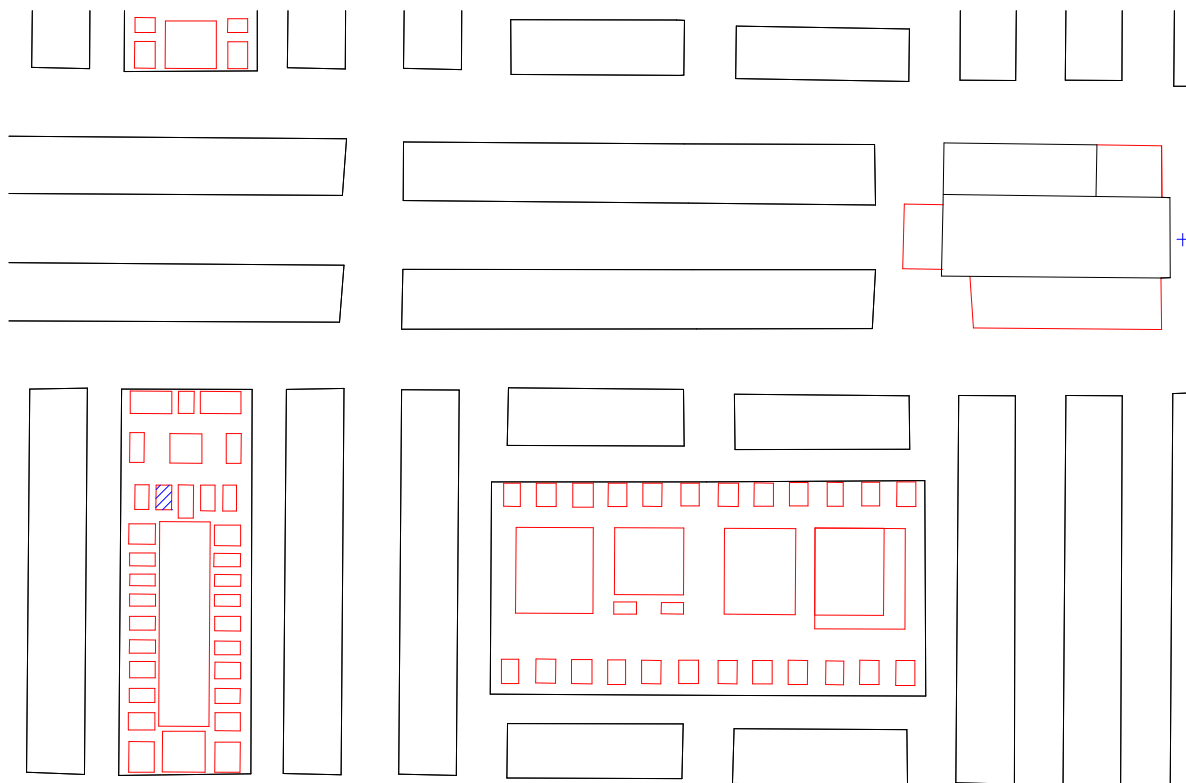
PANTEON 082

MIGUEL LOPEZ TARIN

PANTEON de :

P-083	PROPIEDAD	VICENTE MARSAL FABRA
ARQUITECTO MAESTRO OBRAS		LUIS FERRERES SOLER
ARCHIVO MUNICIPAL COMPRA	ARCHIVO LEGAJO EXPEDIENTE FECHA	ARCHIVO HISTORICO MUNICIPAL 1ª E/II-B 1887-1888 32 27-JUNIO-1888
ARCHIVO MUNICIPAL PROYECTO	ARCHIVO LEGAJO EXPEDIENTE FECHA	ARCHIVO HISTORICO MUNICIPAL 1ª E/II-B 1887-1888 32 27-JUNIO-1888
SUPERFICIE	SUELO SUBSUELO	2.90 M <sup>2</sup> 1.50 M <sup>2</sup>
PRECIO	SUELO SUBSUELO PERMUTA	290 Pesetas 75 Pesetas -
	PRECIO TOTAL	365 Pesetas
LOCALIZACION	CUADRO SECCION D/I PARCELA ANT. PARCELA MOD.	2 2 I 25 209
CLASIFICACION PROTOTIPICA	FORMAL ESTILO	Reducidas Dimensiones con Cripta, Losa y Estela Tumular -
COMENTARIOS		

FOTOGRAFIA DEL PROYECTO



PLANO DE SITUACION

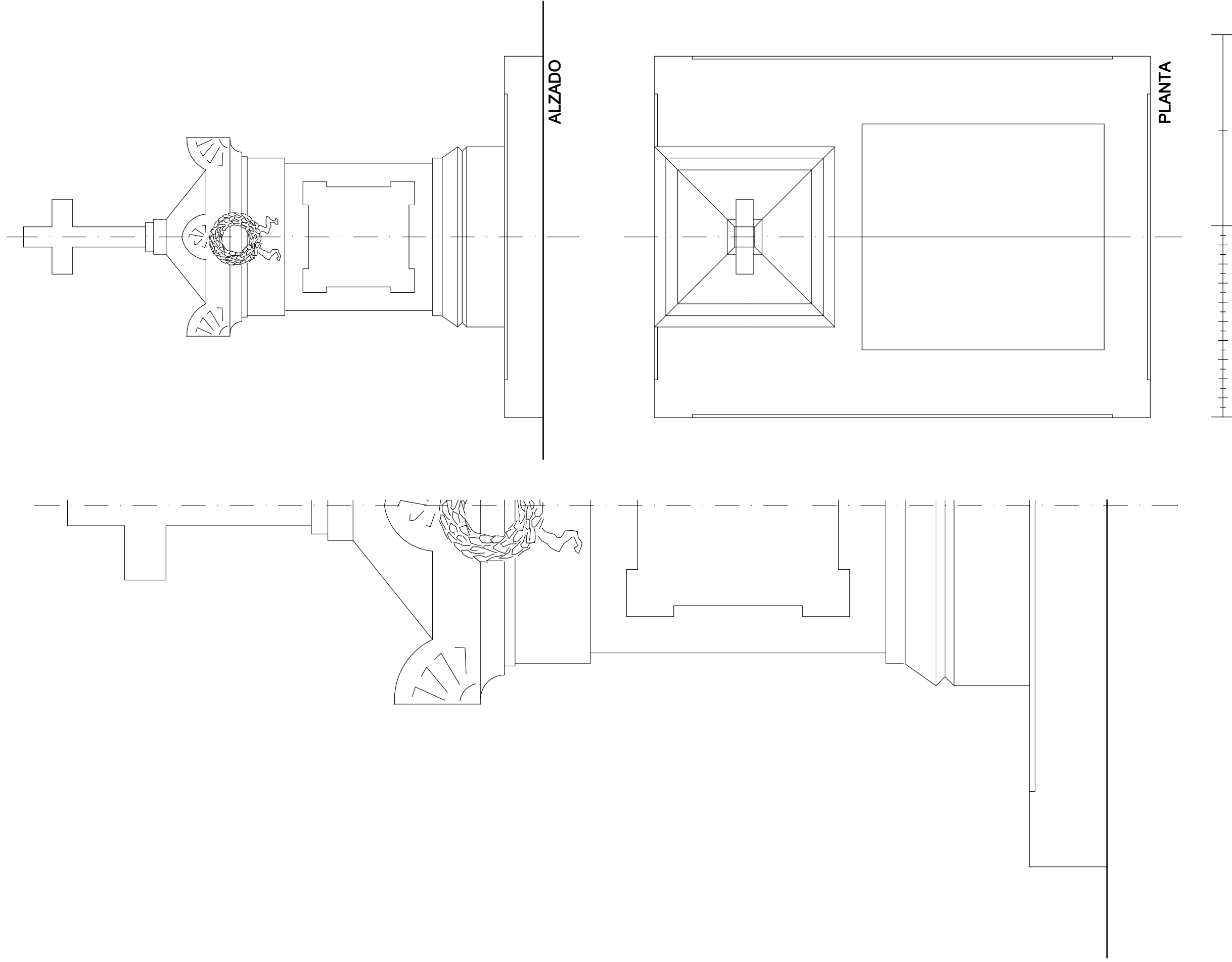


FOTOGRAFIA ACTUALIDAD



ARQUITECTURA ECLÉCTICO FUNERARIA DE LA CIUDAD DE VALENCIA  
EL CEMENTERIO GENERAL DE VALENCIA

JORGE GIRBÉS PÉREZ



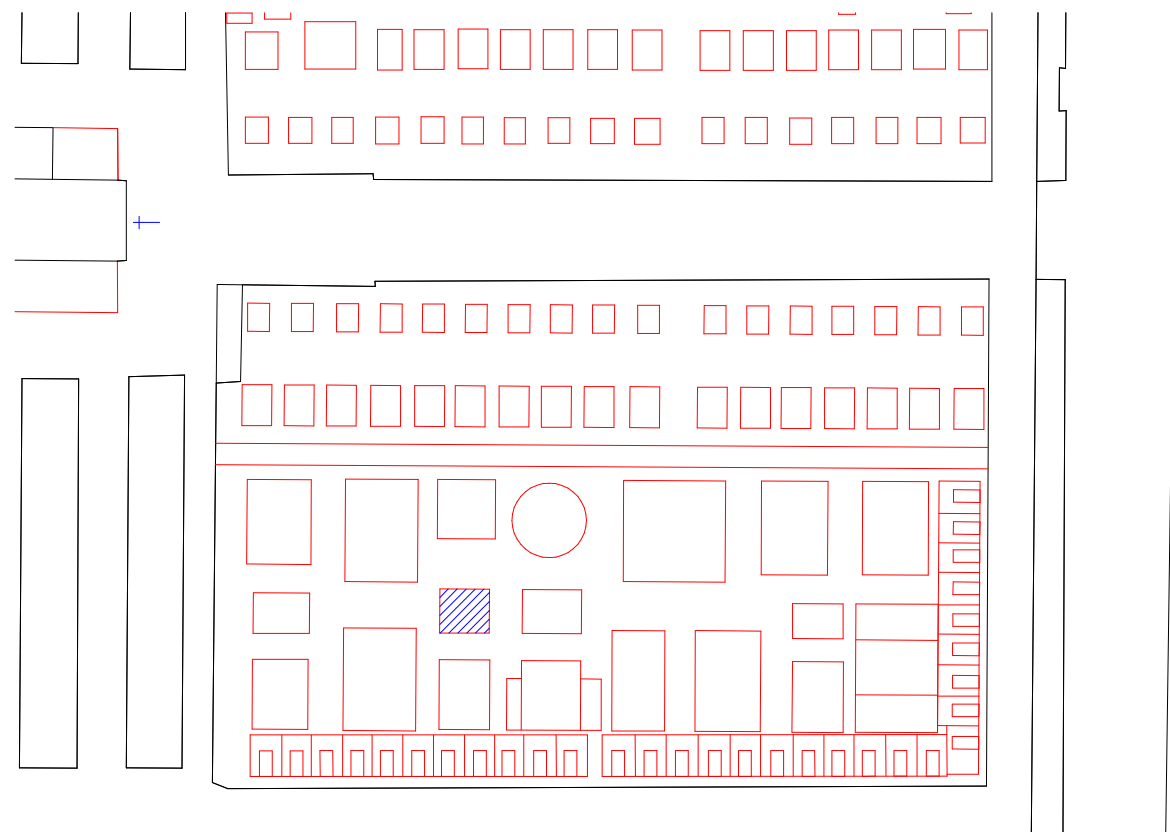
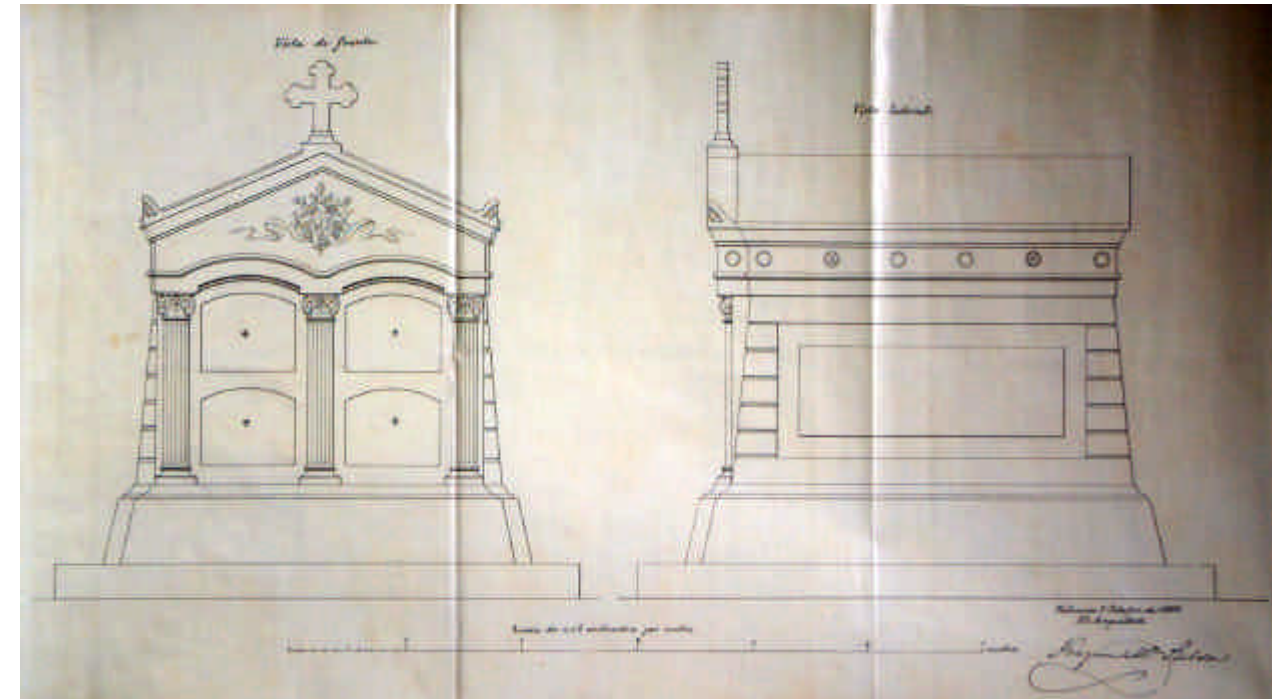
PANTEON de : VICENTE MARZAL FABRA

PANTEON 083

JORGE GIBBÉS PÉREZ

P-084	PROPIEDAD	PEDRO BAS MARTINEZ
ARQUITECTO MAESTRO OBRAS		JOAQUIN MARIA BELDA IBAÑEZ
ARCHIVO MUNICIPAL COMPRA	ARCHIVO LEGAJO EXPEDIENTE FECHA	ARCHIVO HISTORICO MUNICIPAL 1ª E/II-B 1887-1888 28 24-JULIO-1888
ARCHIVO MUNICIPAL PROYECTO	ARCHIVO LEGAJO EXPEDIENTE FECHA	ARCHIVO HISTORICO MUNICIPAL 1ª E/II-B 1887-1888 28 24-JULIO-1888
SUPERFICIE	SUELO SUBSUELO	22.90 M <sup>2</sup> -
PRECIO	SUELO	2.290 Pesetas
	SUBSUELO	-
	PERMUTA	-
PRECIO TOTAL		2.290 Pesetas
LOCALIZACION	CUADRO	-
	SECCION	1
	D / I	I
	PARCELA ANT. PARCELA MOD.	9 49
CLASIFICACION PROTOTIPICA	FORMAL ESTILO	Amplias Dimensiones sin Cripta Neoclasicismo
COMENTARIOS	Encargado por D.Evaristo Fons Díaz Modificaciones de importancia en alzado principal del Panteón, respecto del Proyecto.	

FOTOGRAFIA DEL PROYECTO



PLANO DE SITUACION



FOTOGRAFIA ACTUALIDAD



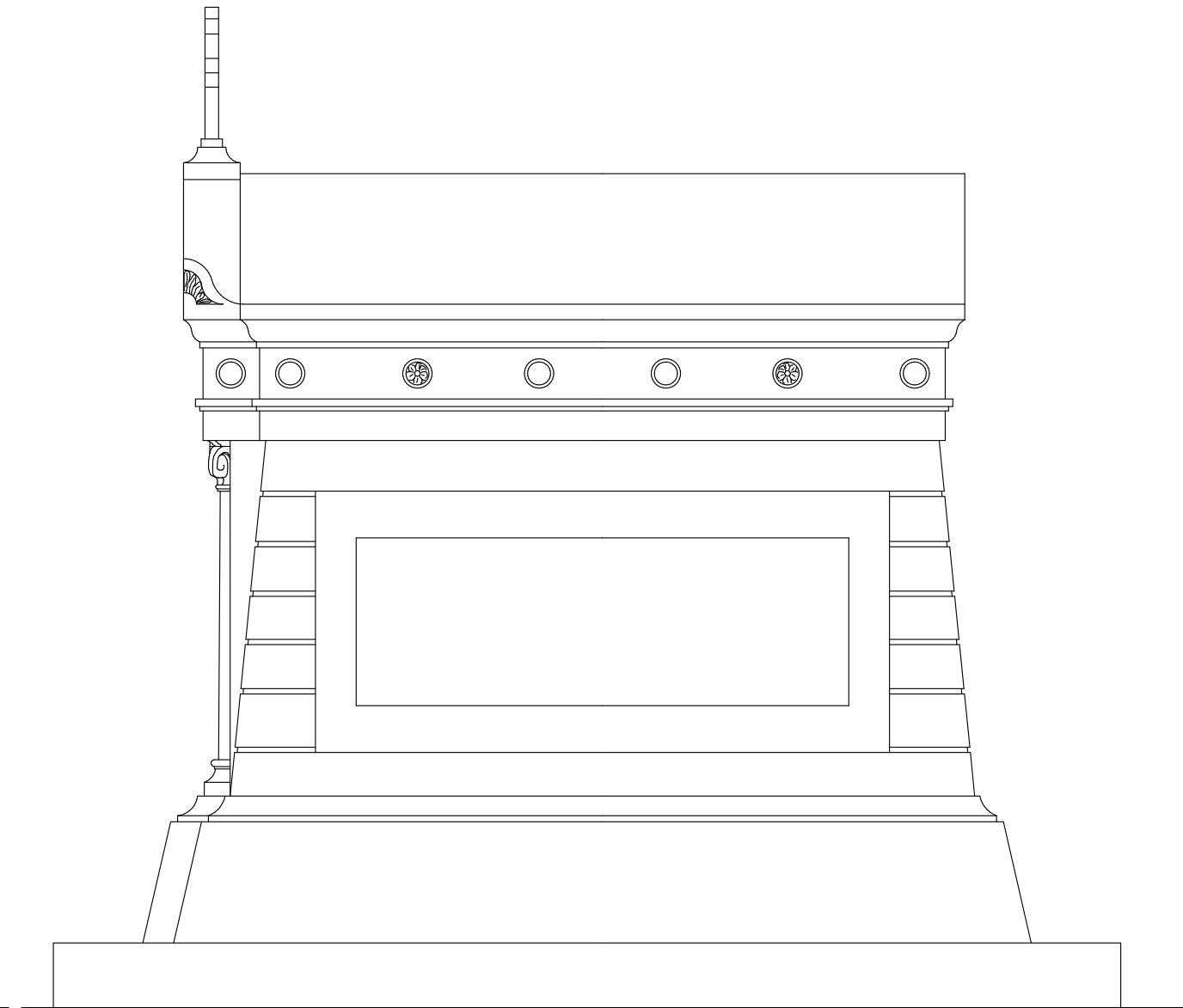


ARQUITECTURA ECLÉCTICO FUNERARIA DE LA CIUDAD DE VALENCIA  
EL CEMENTERIO GENERAL DE VALENCIA

JORGE GIRBÉS PÉREZ



ALZADO



ALZADO

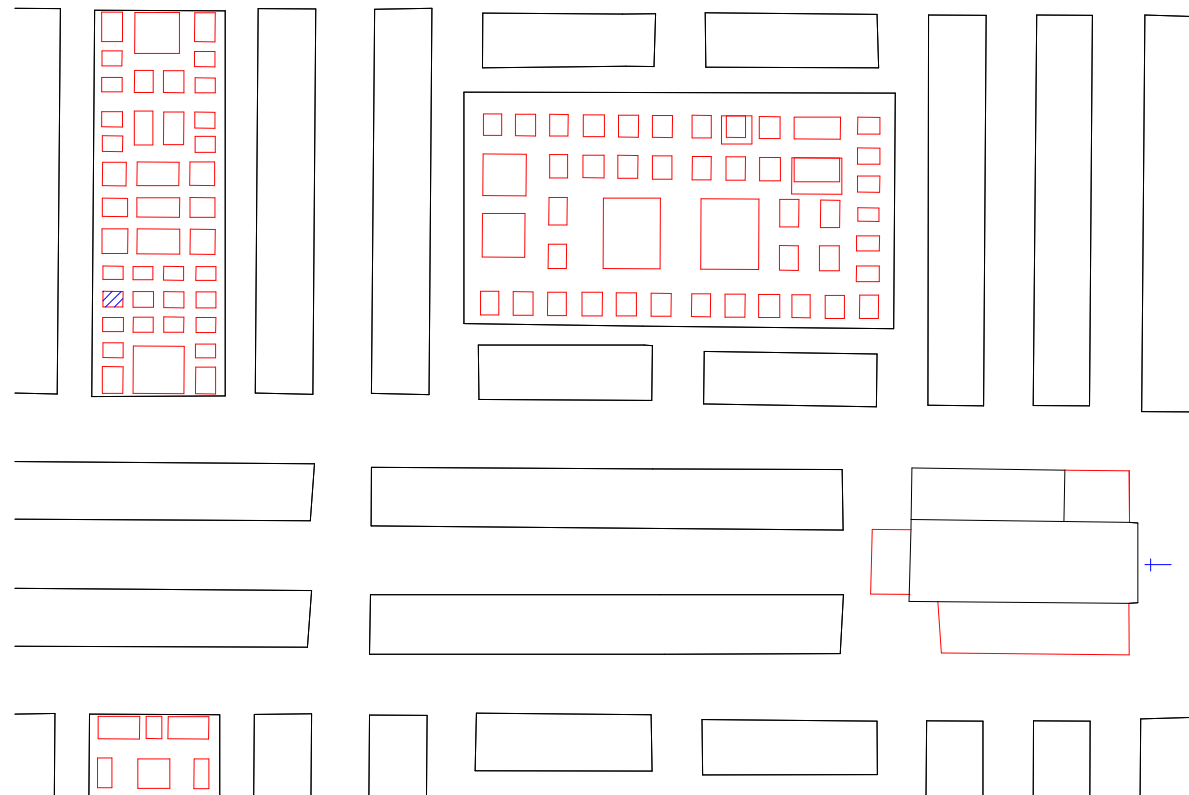

PANTEON 084

PEDRO BAZ MARTINEZ

PANTEON de :

P-085	PROPIEDAD	MIGUEL COSTA ALEIXANDRE
ARQUITECTO MAESTRO OBRAS		JOSE CALVO TOMAS
ARCHIVO MUNICIPAL COMPRA	ARCHIVO LEGAJO EXPEDIENTE FECHA	ARCHIVO HISTORICO MUNICIPAL 1ª E/II-B 1887-1888 16 10-DICIEMBRE-1888
ARCHIVO MUNICIPAL PROYECTO	ARCHIVO LEGAJO EXPEDIENTE FECHA	ARCHIVO HISTORICO MUNICIPAL 1ª E/II-B 1887-1888 28 24-JULIO-1888
SUPERFICIE	SUELO SUBSUELO	3 M <sup>2</sup> 2.50 M <sup>2</sup>
PRECIO	SUELO SUBSUELO PERMUTA	300 Pesetas 125 Pesetas -
	PRECIO TOTAL	425 Pesetas
LOCALIZACION	CUADRO	2
	SECCION	2
	D / I	D
	PARCELA ANT. PARCELA MOD.	10 229
CLASIFICACION PROTOTIPICA	FORMAL ESTILO	Reducidas Dimensiones con Cripta, Losa y Estela Tumular Neoclasicismo
COMENTARIOS	La Estela reduce de dimension en altura. Reja muy deteriorada.	

FOTOGRAFIA DEL PROYECTO



PLANO DE SITUACION

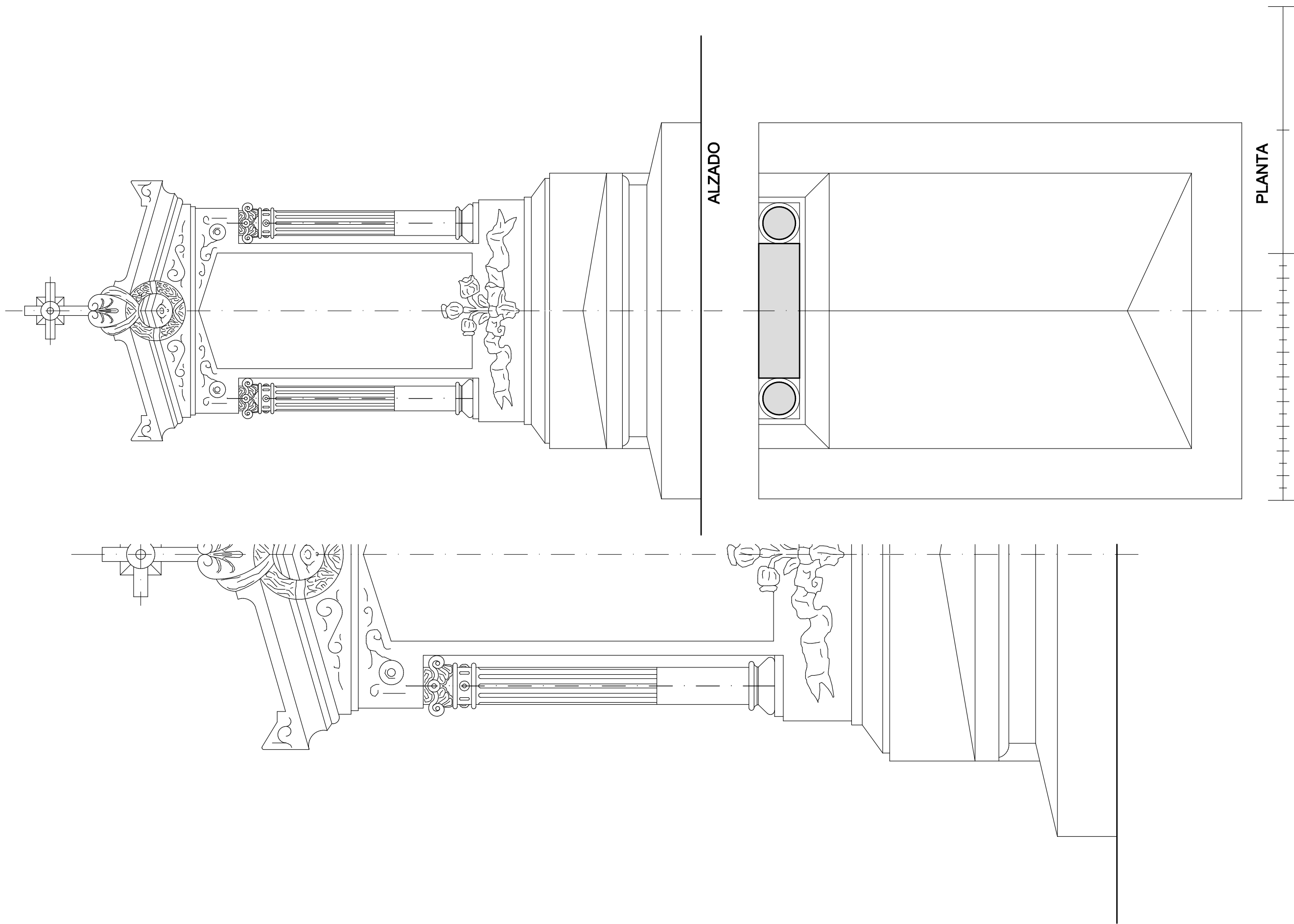
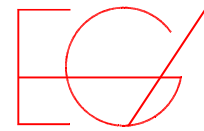


FOTOGRAFIA ACTUALIDAD



ARQUITECTURA ECLÉCTICO FUNERARIA DE LA CIUDAD DE VALENCIA  
EL CEMENTERIO GENERAL DE VALENCIA

JORGE GIRBÉS PÉREZ



PANTEON de :

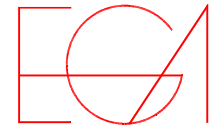
MIGUEL COSTA ALEIXANDRE


PANTEON 085



ARQUITECTURA ECLÉCTICO FUNERARIA DE LA CIUDAD DE VALENCIA  
EL CEMENTERIO GENERAL DE VALENCIA

JORGE GIRBÉS PÉREZ





## DESARROLLO GRAFICO DE LOS PANTEONES DEL CEMENTERIO GENERAL DE VALENCIA

TODOS Y CADA UNO DE LOS PANTEONES ESTUDIADOS ESTA DEFINIDO EN DOS O CUATRO PAGINAS

EN LA PRIMERA PAGINA (IZQUIERDA) SE DAN DATOS EXTRAIDOS DE LOS ARCHIVOS MUNICIPALES (HISTORICO Y MODERNO), UN PLANO DE SITUACION DEL PANTEON Y AL LADO DOCUMENTACION FOTOGRAFICA DEL PROYECTO ORIGINAL Y DEL ESTADO ACTUAL DEL PANTEON

EN LA SEGUNDA PAGINA (DERECHA) ES EL LEVANTAMIENTO GRAFICO DEL PANTEON, DESDE EL PLANO ORIGINAL DEL AYUNTAMIENTO, DEL PLANO DE LOS ACTUALES PROPIETARIOS O DOCUMENTACION DE LOS MISMOS, POR FOTOGRAMETRIA, SUPERFICIES HOMOGRAFAS, O POR CROQUIZACION (DENTRO DE LOS LIMITES ESTABLECIDOS) EN ALGUNOS APARECEN LINEAS ROJAS QUE MARCAN VARIACIONES CONSIDERABLES, RESPECTO DEL PROYECTO ORIGINAL

LA TERCERA Y CUARTA PAGINA (SI LAS TIENE) ES UN LEVANTAMIENTO EN TRES DIMENSIONES Y UN COMPLEMENTO FOTOGRAFICO DEL PANTEON

ARCHIVO HISTORICO MUNICIPAL  
LEGAJO E 1.890 – 1.891

EL DESARROLLO GRAFICO SIGUE EL MISMO ORDEN QUE EL DE OBTENCION DE DATOS, LOS LEGAJOS DEL ARCHIVO MUNICIPAL Y DENTRO DE ESTOS EL NUMERO DE EXPEDIENTE Y AÑO

### RESUMEN LEGAJOS

#### ARCHIVO HISTORICO MUNICIPAL

A	1.849 – 1.881	B	1.882 – 1.887
C	1.887 – 1.888	D	1.888 – 1.889
E	1.890 – 1.891	F	1.891 – 1.891
G	1.892 – 1.892	H	1.892 – 1.893
I	1.894 – 1.894	J	1.891 – 1.892 1.894 – 1.896
K	1.893 – 1.900		

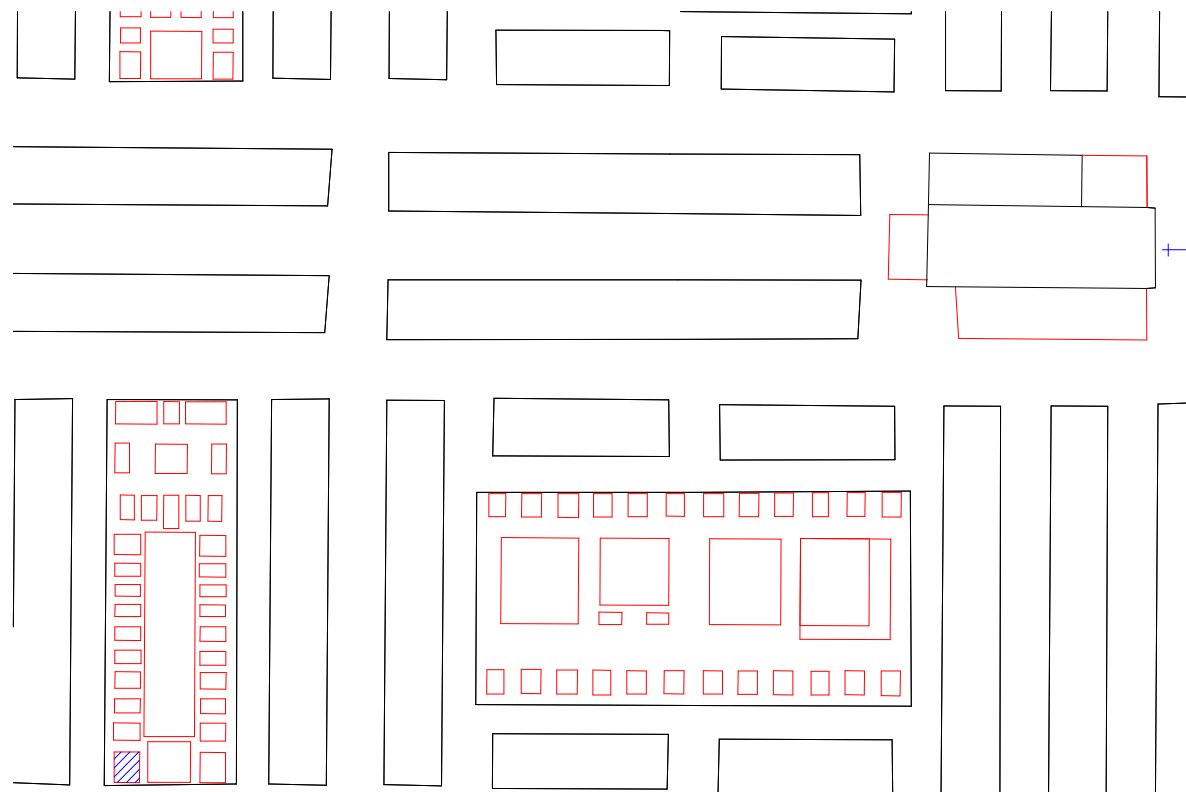

#### ARCHIVO MODERNO MUNICIPAL

L	1.901 – 1.903	M	1.904 – 1.905
N	1.906 – 1.909	Ñ	1.910 – 1.913

APARECE EN ESTE GRUPO UN DESORDEN EN LA NUMERACION DEL PANTEON RESPECTO DE LA NUMERACION DE LOS EXPEDIENTES, ESTO ES POR CAUSA DE UN DESORDEN INTERNO DENTRO DEL LEGAJO, DESORDEN QUE TRAS COMENTARLO EN EL ARCHIVO SE COMUNICO DE DEJARLO TAL COMO ESTABA.

<b>P-106</b>	<b>PROPIEDAD</b>	<b>LORENZO BLANCH ESCRIBA</b>
<b>ARQUITECTO MAESTRO OBRAS</b>		GERARDO ROIG GIMENO
<b>ARCHIVO MUNICIPAL COMPRA</b>	ARCHIVO LEGAJO EXPEDIENTE FECHA	ARCHIVO HISTORICO MUNICIPAL 1ª E/II-B 1890-1891 12 4-JULIO-1890
<b>ARCHIVO MUNICIPAL PROYECTO</b>	ARCHIVO LEGAJO EXPEDIENTE FECHA	ARCHIVO HISTORICO MUNICIPAL 1ª E/II-B 1890-1891 12 4-JULIO-1890
<b>SUPERFICIE</b>	SUELO SUBSUELO	8,16 M <sup>2</sup> 2,72 M <sup>2</sup>
<b>PRECIO</b>	SUELO SUBSUELO PERMUTA	816 Pesetas 136 Pesetas -
	<b>PRECIO TOTAL</b>	952 Pesetas
<b>LOCALIZACION</b>	CUADRO	2
	SECCION	2
	D / I	I
	PARCELA ANT.	3
	PARCELA MOD.	187
<b>CLASIFICACION PROTOTIPICA</b>	FORMAL ESTILO	Amplias Dimensiones con Cripta -
<b>COMENTARIOS</b>	Inicialmente fue el P-067, pero en su día la Propiedad anuló la compra. Sensiblemente más alta, que en Proyecto.	

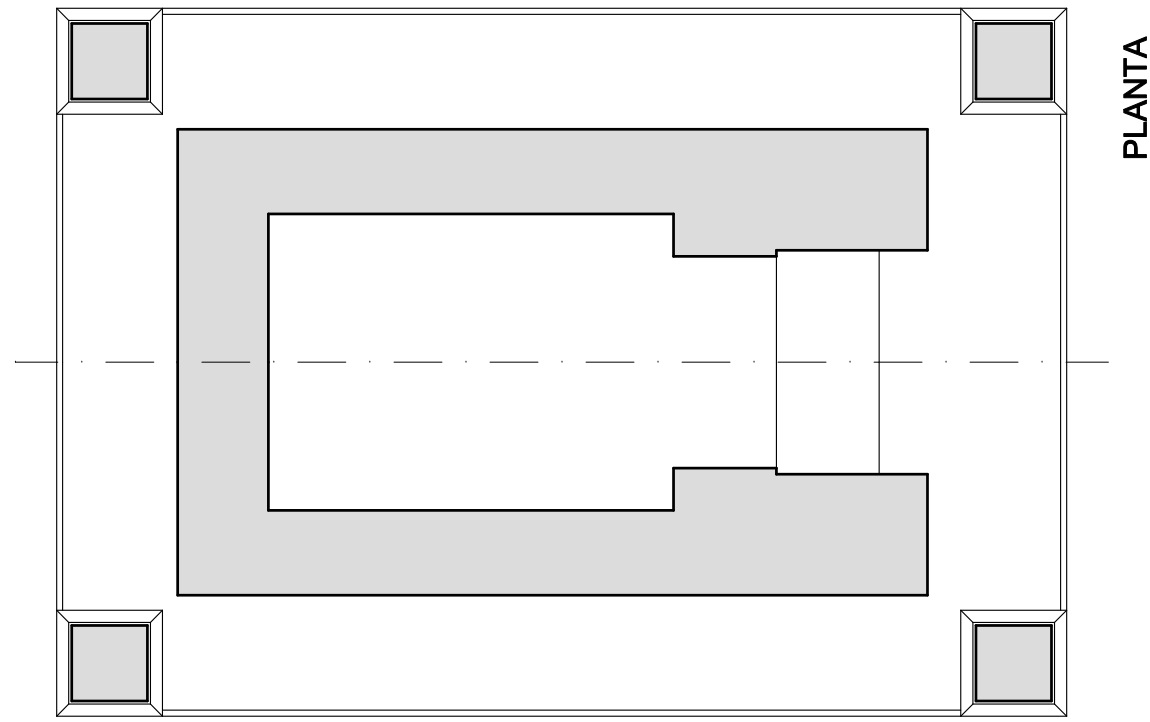
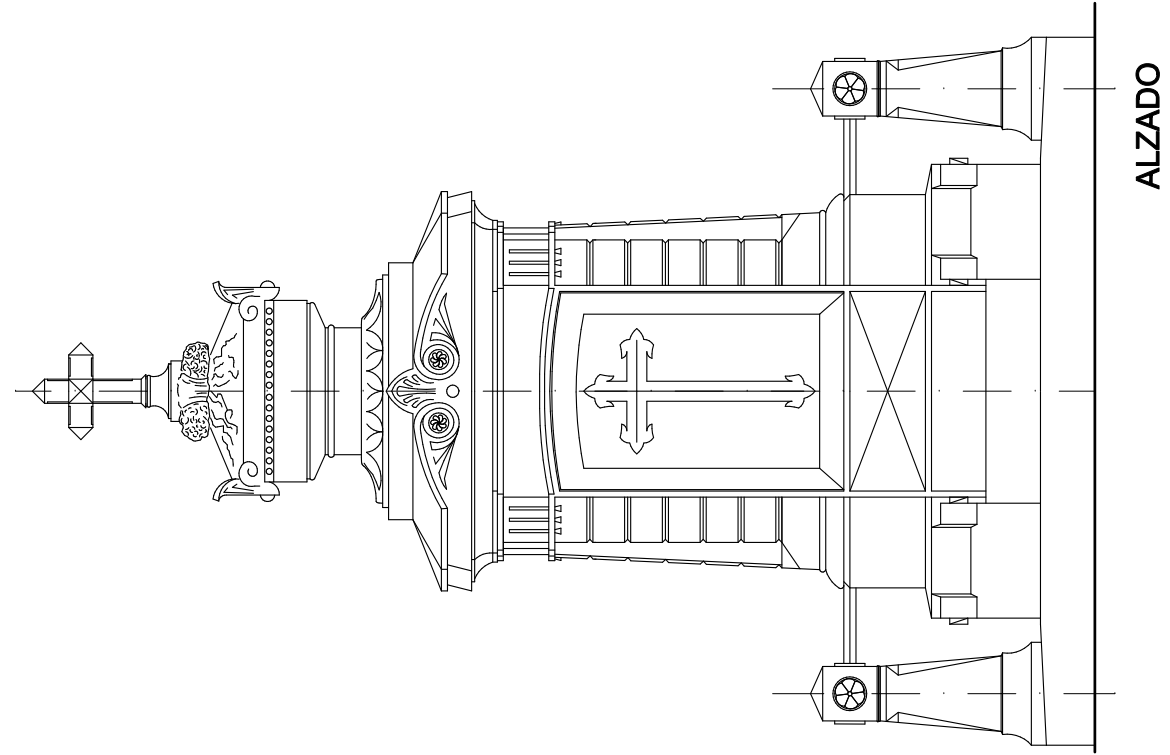

FOTOGRAFIA DEL PROYECTO



PLANO DE SITUACION




FOTOGRAFIA ACTUALIDAD





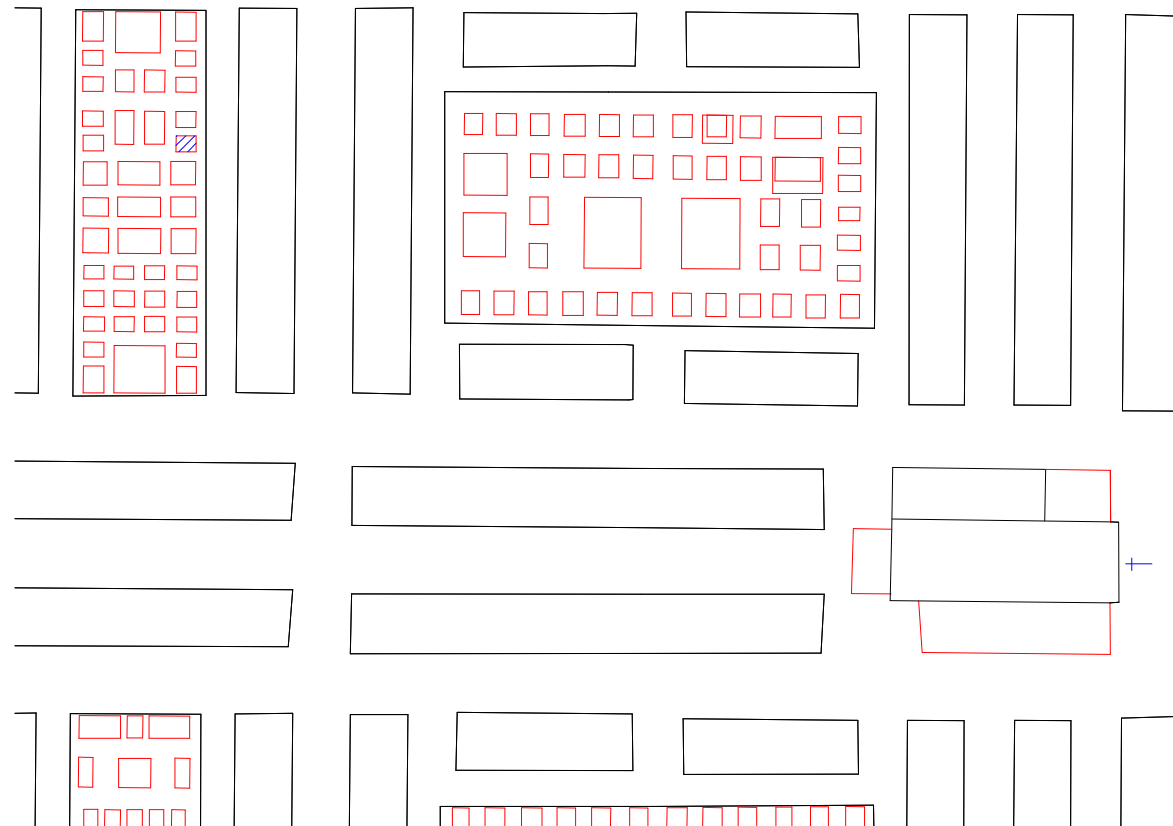

ARQUITECTURA ECLÉCTICO FUNERARIA DE LA CIUDAD DE VALENCIA  
EL CEMENTERIO GENERAL DE VALENCIA



JORGE GIBBÉS PÉREZ

P-107	PROPIEDAD	ADELA AROLAS ESPLUGES
ARQUITECTO MAESTRO OBRAS		JOAQUIN MARIA ARNAU MARIMON
ARCHIVO MUNICIPAL COMPRA	ARCHIVO LEGAJO EXPEDIENTE FECHA	ARCHIVO HISTORICO MUNICIPAL 1ª E/II-B 1890-1891 4 18-ABRIL-1890
ARCHIVO MUNICIPAL PROYECTO	ARCHIVO LEGAJO EXPEDIENTE FECHA	ARCHIVO HISTORICO MUNICIPAL 1ª E/II-B 1890-1891 4 18-ABRIL-1890
SUPERFICIE	SUELO SUBSUELO	3 M <sup>2</sup> -
PRECIO	SUELO SUBSUELO PERMUTA	300 Pesetas -
	PRECIO TOTAL	300 Pesetas
LOCALIZACION	CUADRO	2
	SECCION	2
	D/I	D
	PARCELA ANT. PARCELA MOD.	28 240
CLASIFICACION PROTOTIPICA	FORMAL ESTILO	Reducidas Dimensiones con Cripta Ecleticismo Romanticista
COMENTARIOS		

FOTOGRAFIA DEL PROYECTO



PLANO DE SITUACION



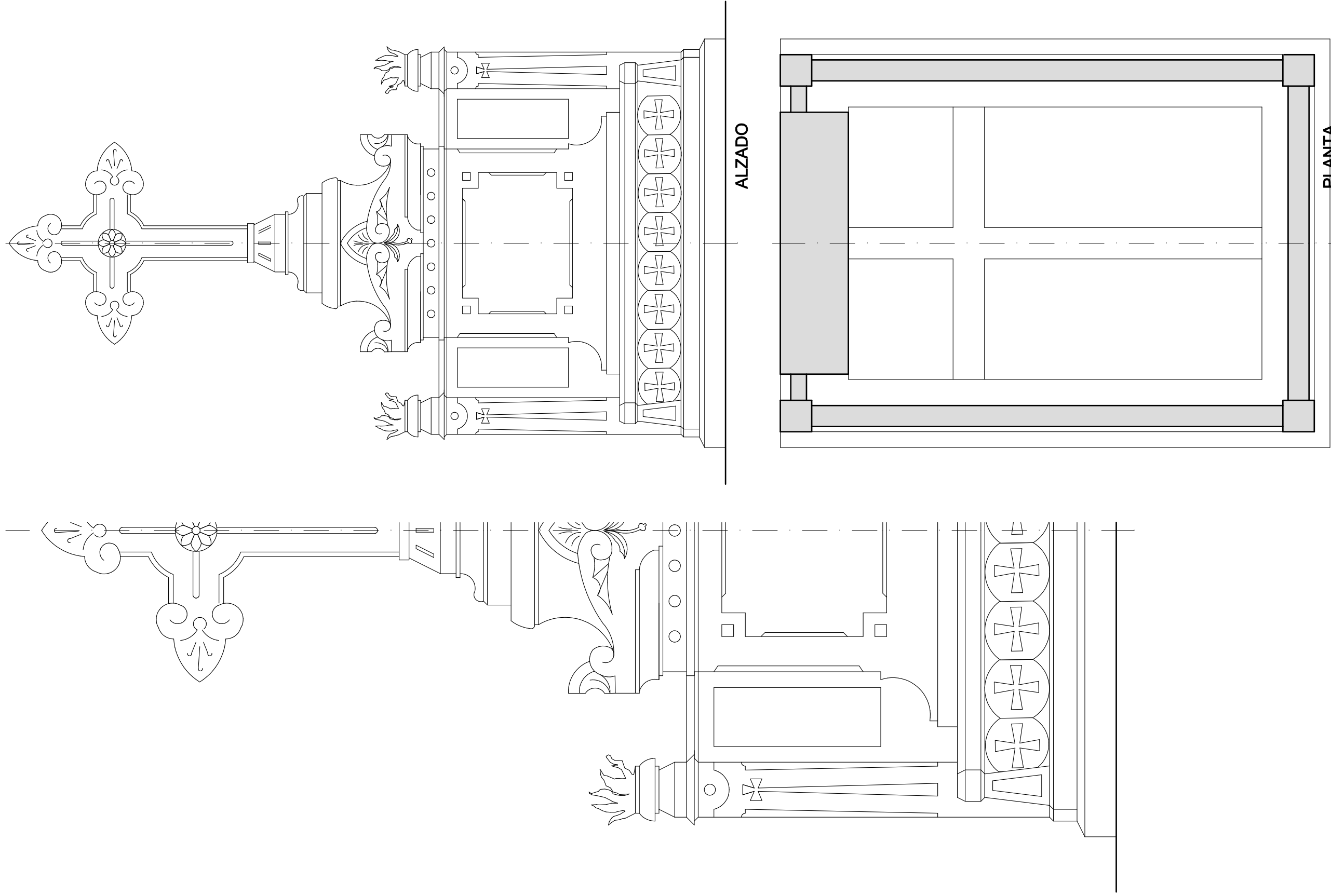

FOTOGRAFIA ACTUALIDAD





ARQUITECTURA ECLÉCTICO FUNERARIA DE LA CIUDAD DE VALENCIA  
EL CEMENTERIO GENERAL DE VALENCIA

JORGE GIRBÉS PÉREZ



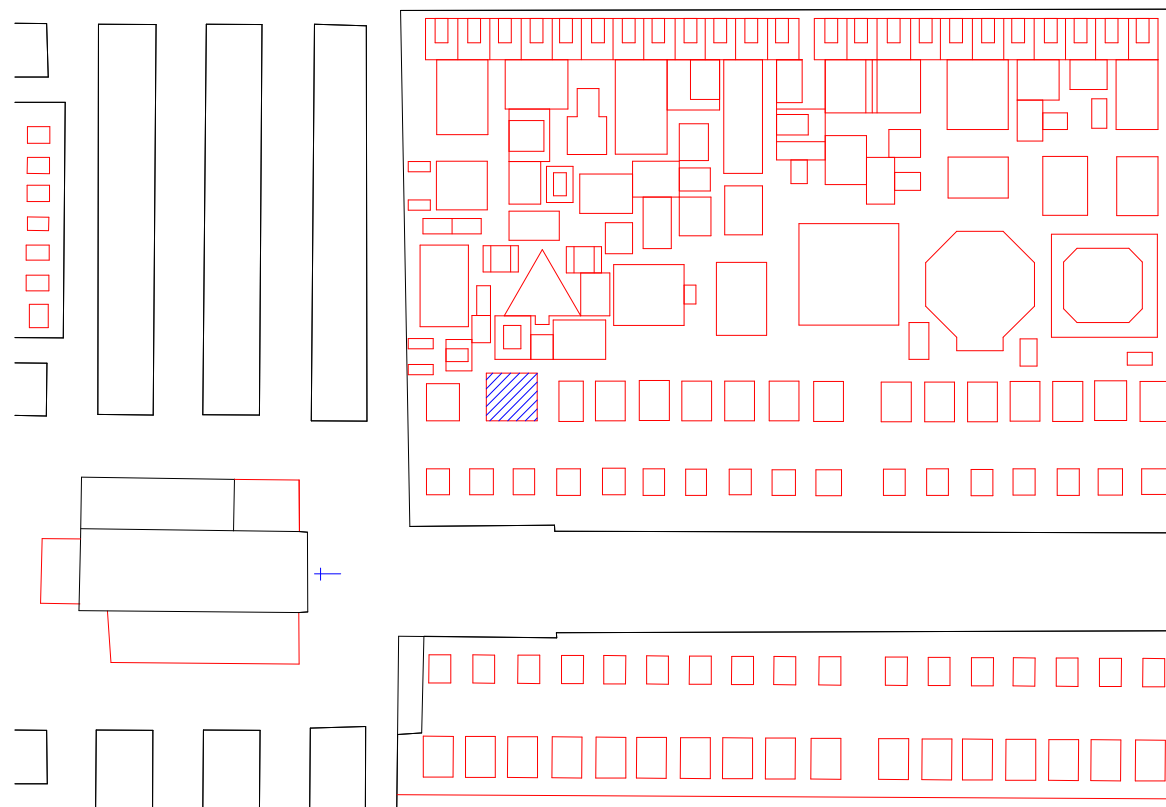
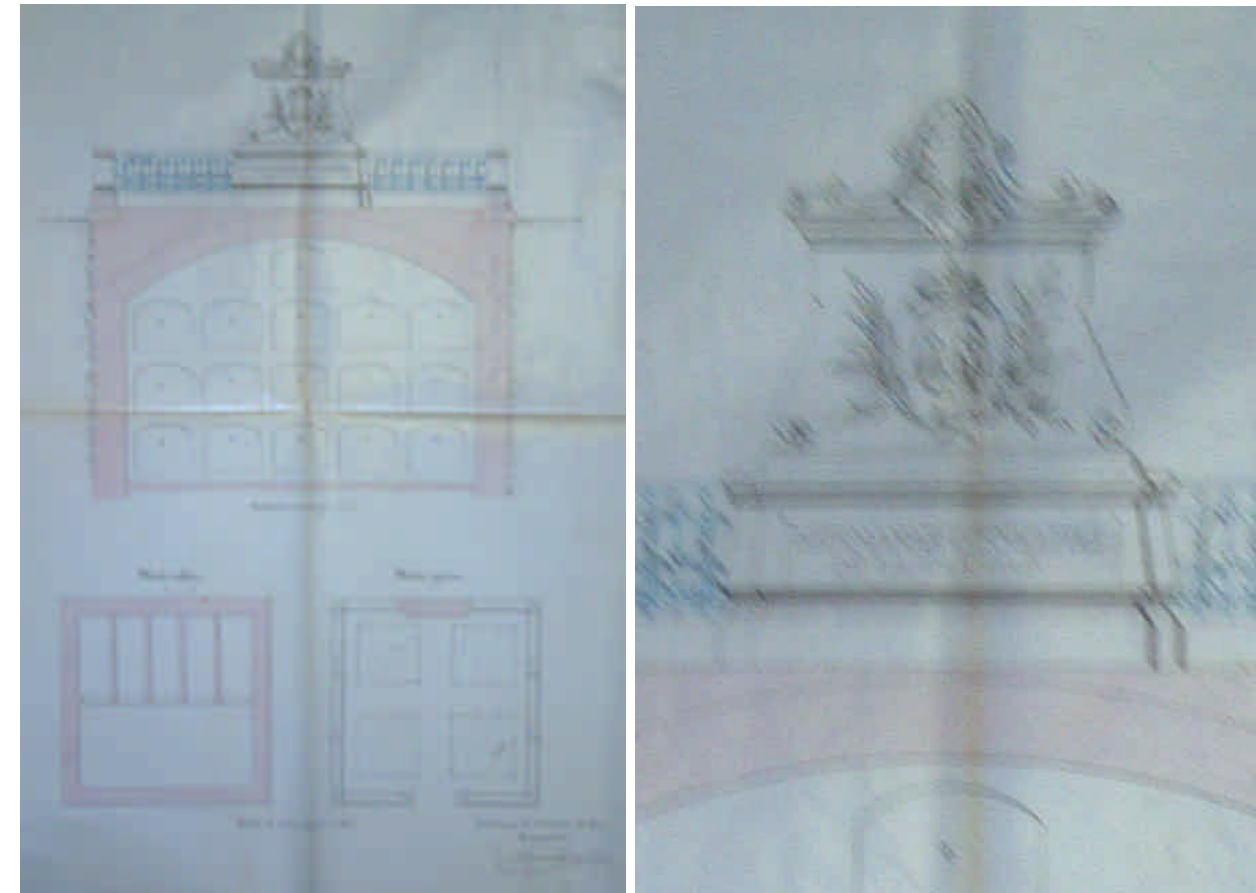
PANTEON107

ADELA AROLAS ESPLUGES

PANTEON de :

<b>P-108</b>	<b>PROPIEDAD</b>	<b>HERMANAS CARMELITAS DE LA CARIDAD</b>
<b>ARQUITECTO MAESTRO OBRAS</b>		JOAQUIN MARIA BELDA IBAÑEZ
<b>ARCHIVO MUNICIPAL COMPRA</b>	ARCHIVO LEGAJO EXPEDIENTE FECHA	ARCHIVO HISTORICO MUNICIPAL 1ª E/II-B 1890-1891 16 18-SEPTIEMBRE-1890
<b>ARCHIVO MUNICIPAL PROYECTO</b>	ARCHIVO LEGAJO EXPEDIENTE FECHA	ARCHIVO HISTORICO MUNICIPAL 1ª E/II-B 1890-1891 27 29NOVIEMBRE-1890
<b>SUPERFICIE</b>	SUELO SUBSUELO	25 M <sup>2</sup> -
<b>PRECIO</b>	SUELO SUBSUELO PERMUTA	- . -
	<b>PRECIO TOTAL</b>	Gratuito
<b>LOCALIZACION</b>	CUADRO	-
	SECCION	1
	D / I	D
	PARCELA ANT. PARCELA MOD.	74 -
<b>CLASIFICACION PROTOTIPICA</b>	FORMAL ESTILO	Reducidas Dimensiones con Amplia Cripta Eclecticismo Romanticista
<b>COMENTARIOS</b>	El 1 de Abril de 1891 (exp.99) solicita mayor superficie	

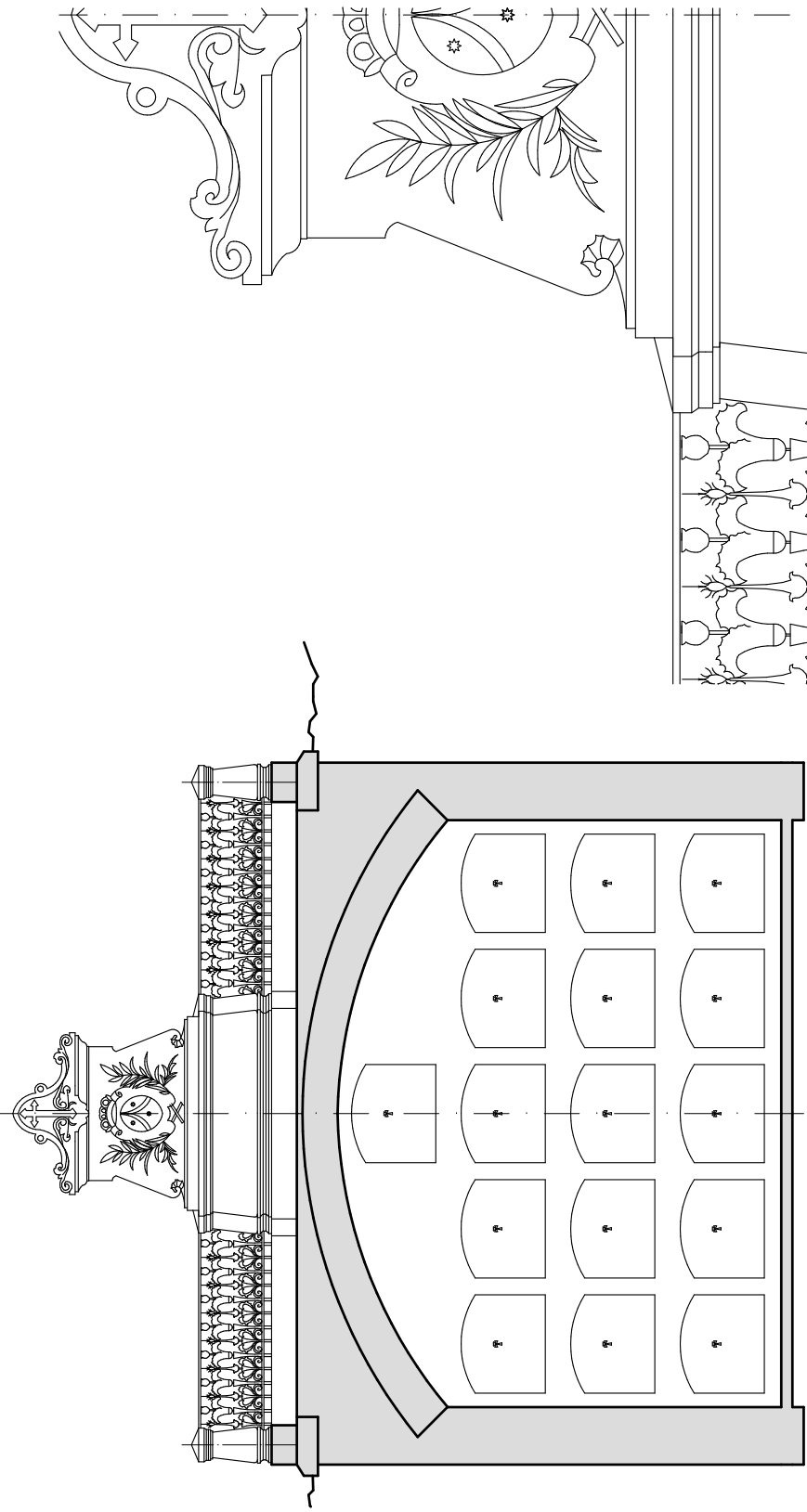
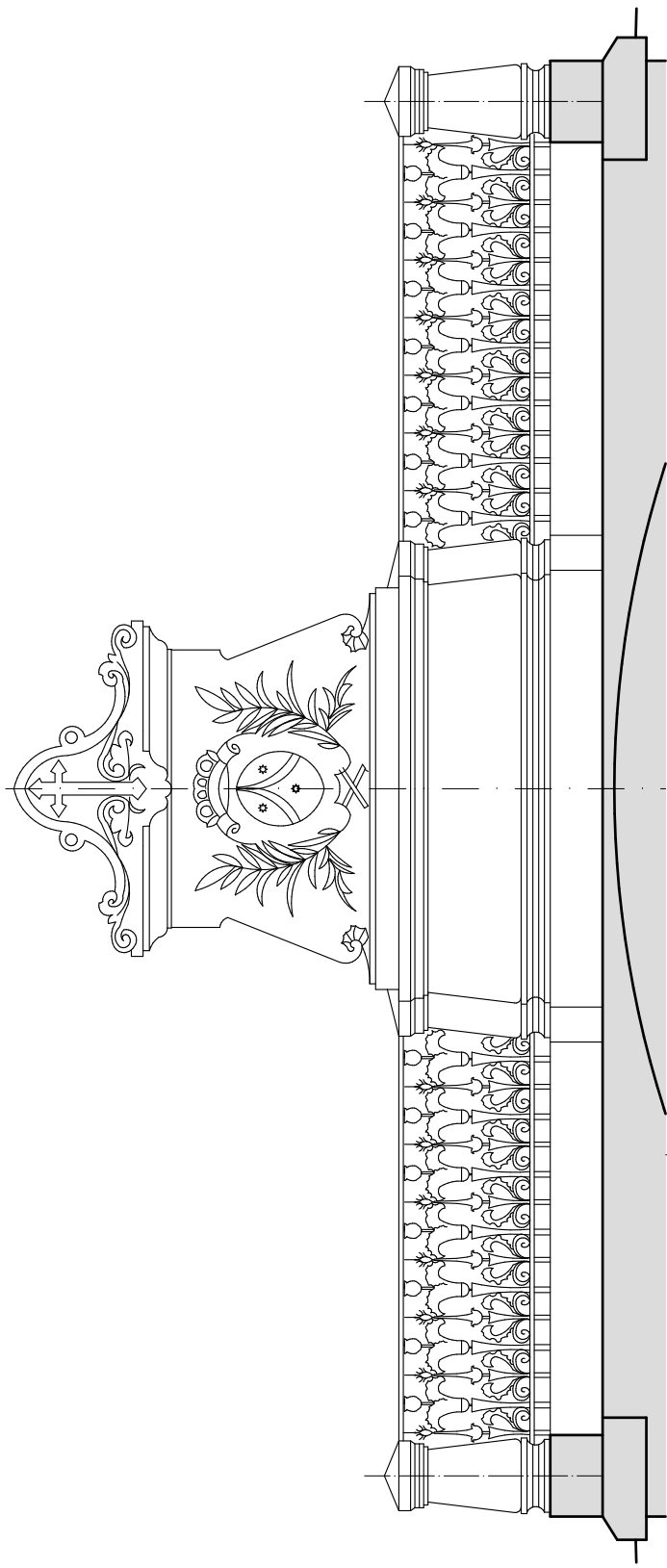
FOTOGRAFIA DEL PROYECTO



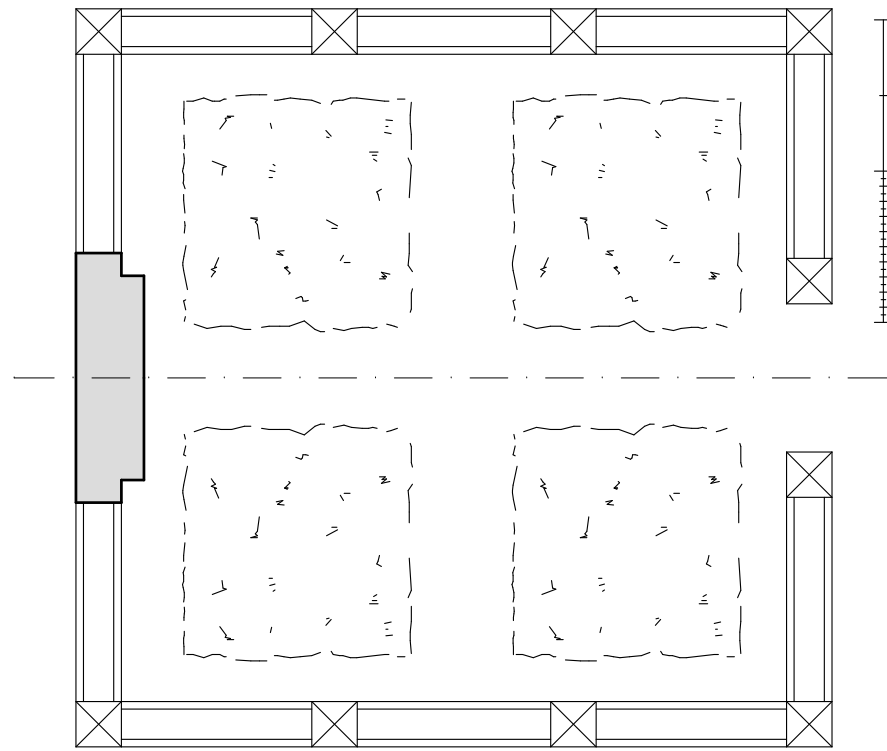
PLANO DE SITUACION



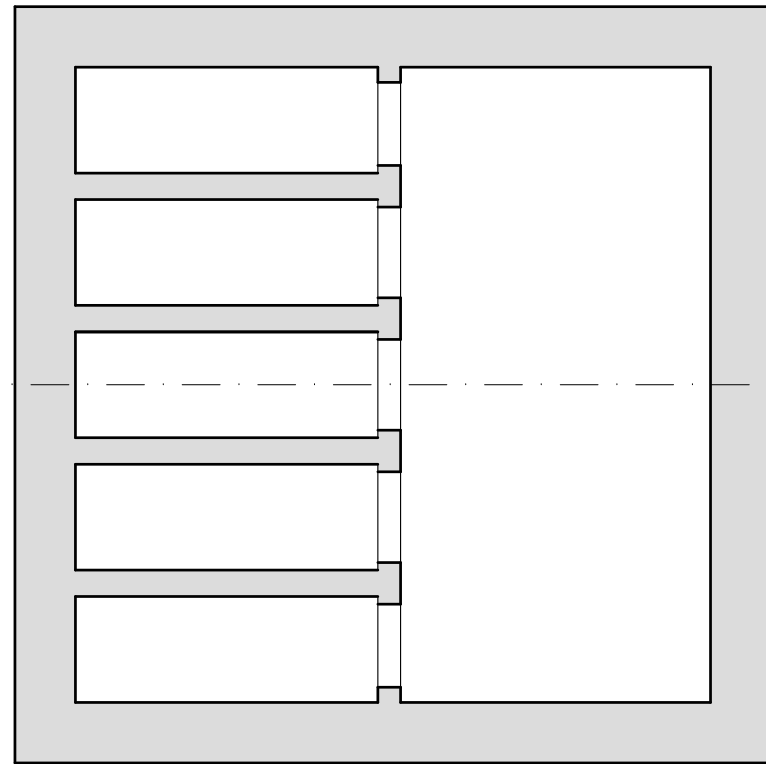
FOTOGRAFIA ACTUALIDAD



SECCION



PLANTA

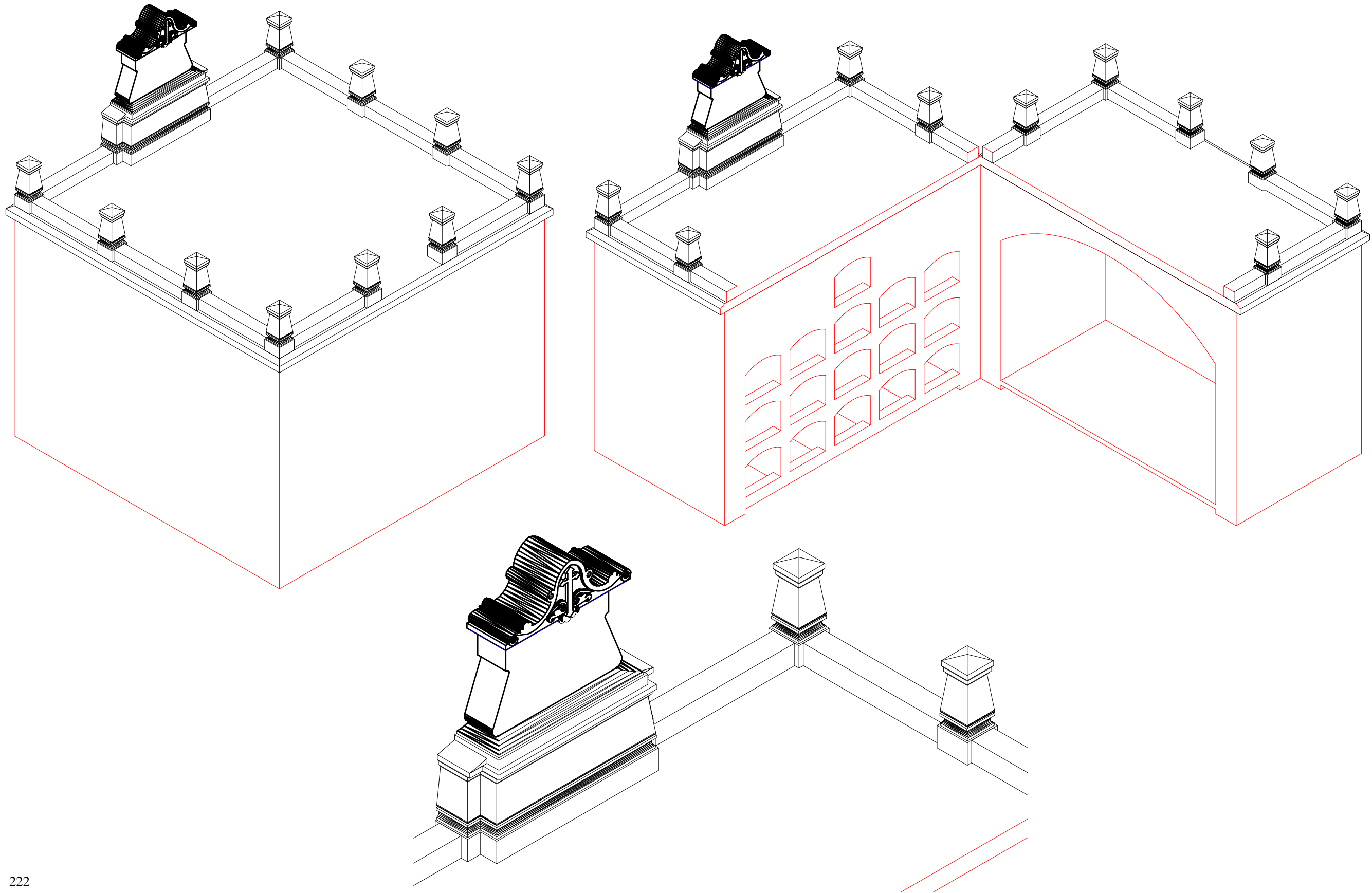
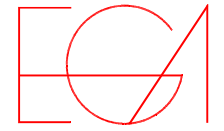


PLANTA



ARQUITECTURA ECLÉCTICO FUNERARIA DE LA CIUDAD DE VALENCIA  
EL CEMENTERIO GENERAL DE VALENCIA

JORGE GIRBÉS PÉREZ

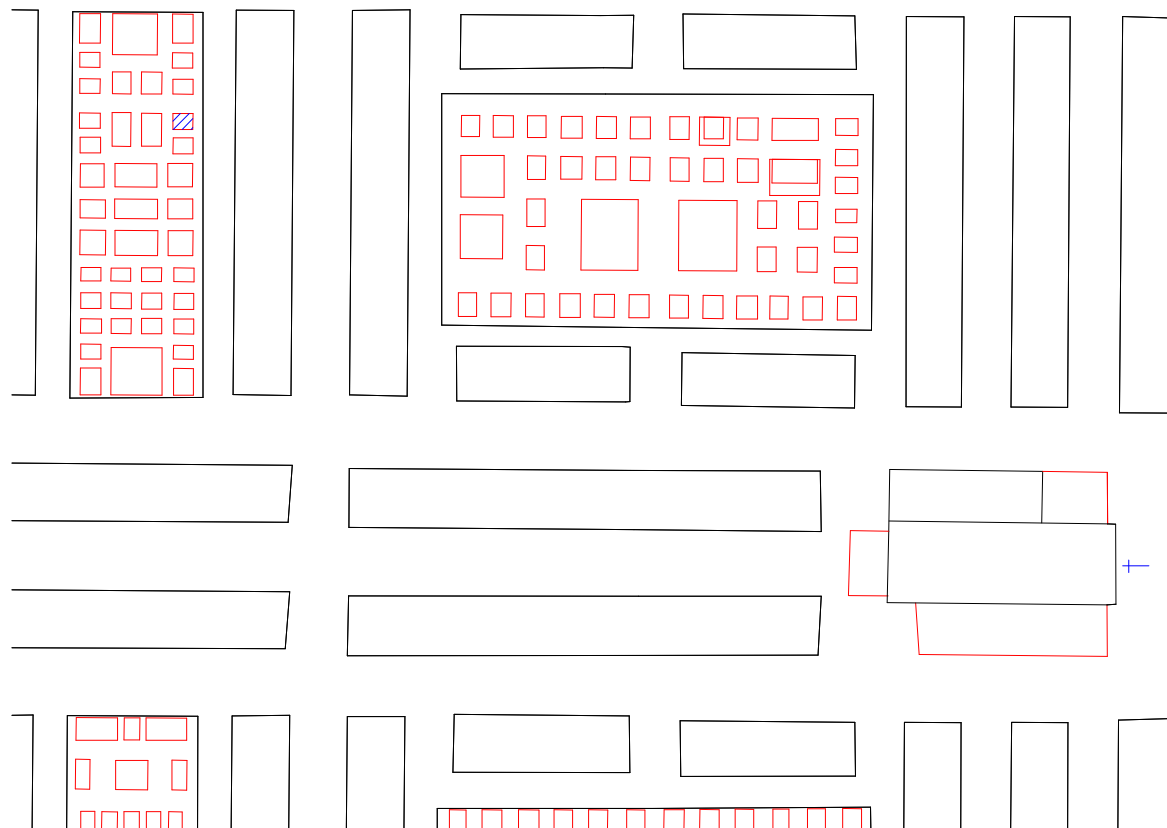




JORGE GIBBÉS PÉREZ

<b>P-109</b>	<b>PROPIEDAD</b>	<b>JOSE ORTELLS MARCO</b>
<b>ARQUITECTO MAESTRO OBRAS</b>		ENRIQUE SEMPER BONDIA
<b>ARCHIVO MUNICIPAL COMPRA</b>	ARCHIVO LEGAJO EXPEDIENTE FECHA	ARCHIVO HISTORICO MUNICIPAL 1ª E/II-B 1890-1891 20 25-JUNIO-1890
<b>ARCHIVO MUNICIPAL PROYECTO</b>	ARCHIVO LEGAJO EXPEDIENTE FECHA	ARCHIVO HISTORICO MUNICIPAL 1ª E/II-B 1891-1891 93 7-SEPTIEMBRE-1891
<b>SUPERFICIE</b>	SUELO SUBSUELO	3 M <sup>2</sup> -
<b>PRECIO</b>	SUELO SUBSUELO PERMUTA	300 Pesetas . -
	PRECIO TOTAL	300 Pesetas
<b>LOCALIZACION</b>	CUADRO	2
	SECCION	2
	D / I	D
	PARCELA ANT. PARCELA MOD.	29 241
<b>CLASIFICACION PROTOTIPICA</b>	FORMAL ESTILO	Reducidas Dimensiones con Cripta -
<b>COMENTARIOS</b>	Alfa y Omega en la estela Funeraria.	

FOTOGRAFIA DEL PROYECTO



PLANO DE SITUACION

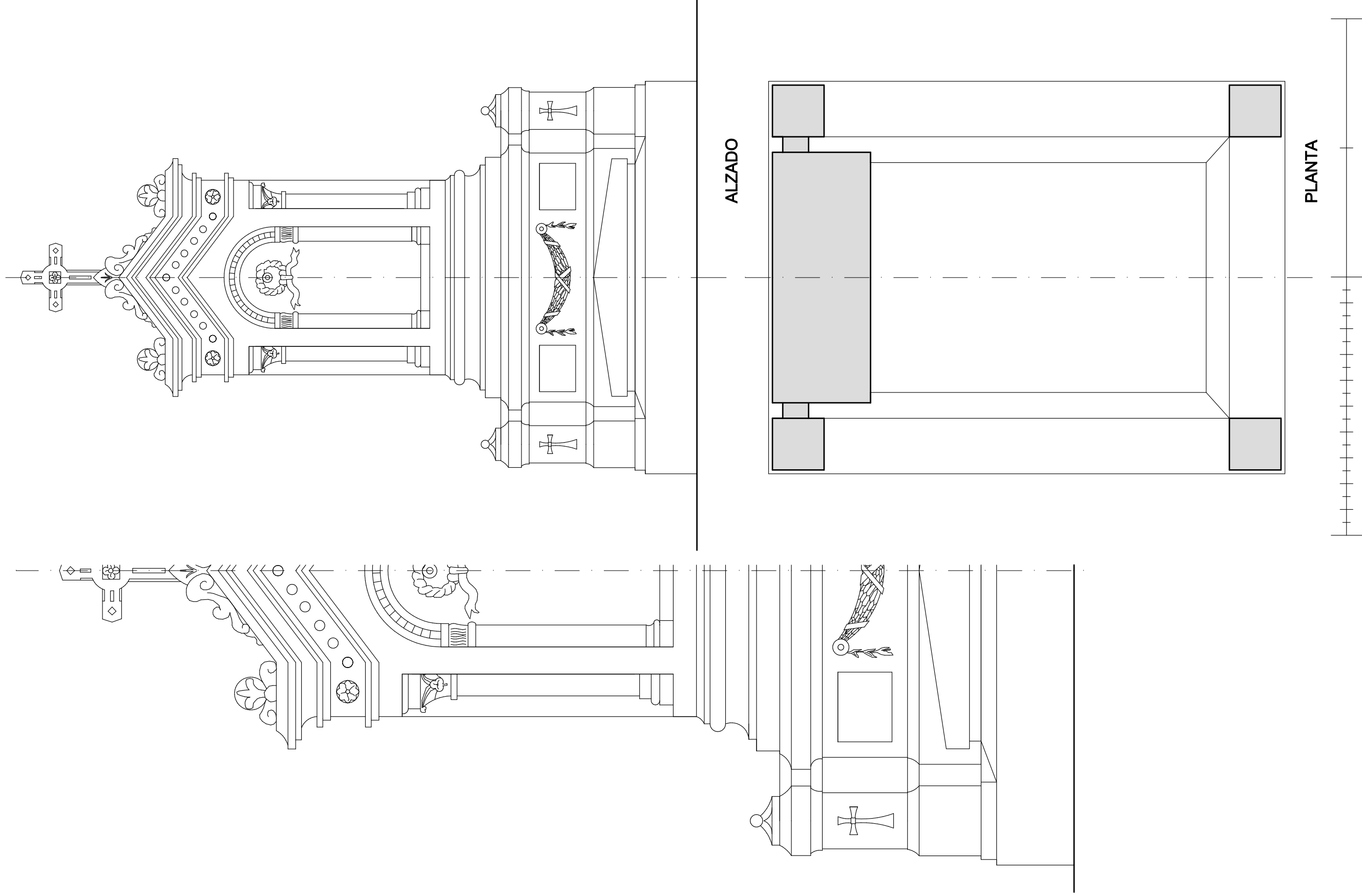



FOTOGRAFIA ACTUALIDAD



ARQUITECTURA ECLÉCTICO FUNERARIA DE LA CIUDAD DE VALENCIA  
EL CEMENTERIO GENERAL DE VALENCIA

JORGE GIRBÉS PÉREZ



ALZADO

PLANTA

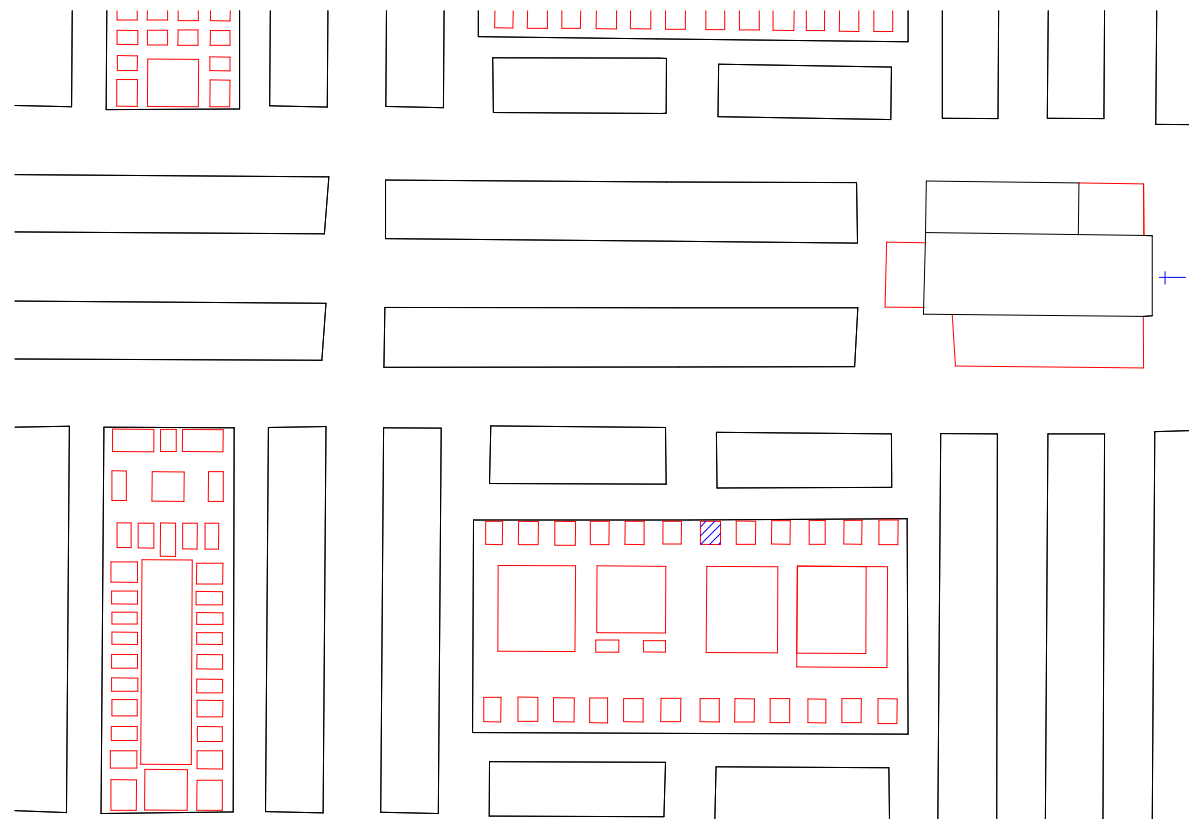

PANTEON de :

JOSE ORTOLA MARCO

PANTEON 109

<b>P-110</b>	<b>PROPIEDAD</b>	<b>EDUARDO PEREZ PUJOL</b>
<b>ARQUITECTO MAESTRO OBRAS</b>		GERARDO ROIG GIMENO
<b>ARCHIVO MUNICIPAL COMPRA</b>	ARCHIVO LEGAJO EXPEDIENTE FECHA	ARCHIVO HISTORICO MUNICIPAL 1ª E/II-B 1890-1891 21 18-JULIO-1890
<b>ARCHIVO MUNICIPAL PROYECTO</b>	ARCHIVO LEGAJO EXPEDIENTE FECHA	ARCHIVO HISTORICO MUNICIPAL 1ª E/II-B 1890-1891 21 22-MARZO-1891
<b>SUPERFICIE</b>	SUELO SUBSUELO	4,50 M <sup>2</sup> 5,40 M <sup>2</sup>
<b>PRECIO</b>	SUELO SUBSUELO PERMUTA	450 Pesetas 270 Pesetas -
	<b>PRECIO TOTAL</b>	720 Pesetas
<b>LOCALIZACION</b>	CUADRO	1
	SECCION	2
	D/I	I
	PARCELA ANT.	14
	PARCELA MOD.	132
<b>CLASIFICACION PROTOTIPICA</b>	FORMAL ESTILO	Reducidas Dimensiones con Cripta Eclecticismo Romanticista ( Proyecto )
<b>COMENTARIOS</b>	Modificación total del Panteón ( Ver P-115 )	

FOTOGRAFIA DEL PROYECTO



PLANO DE SITUACION



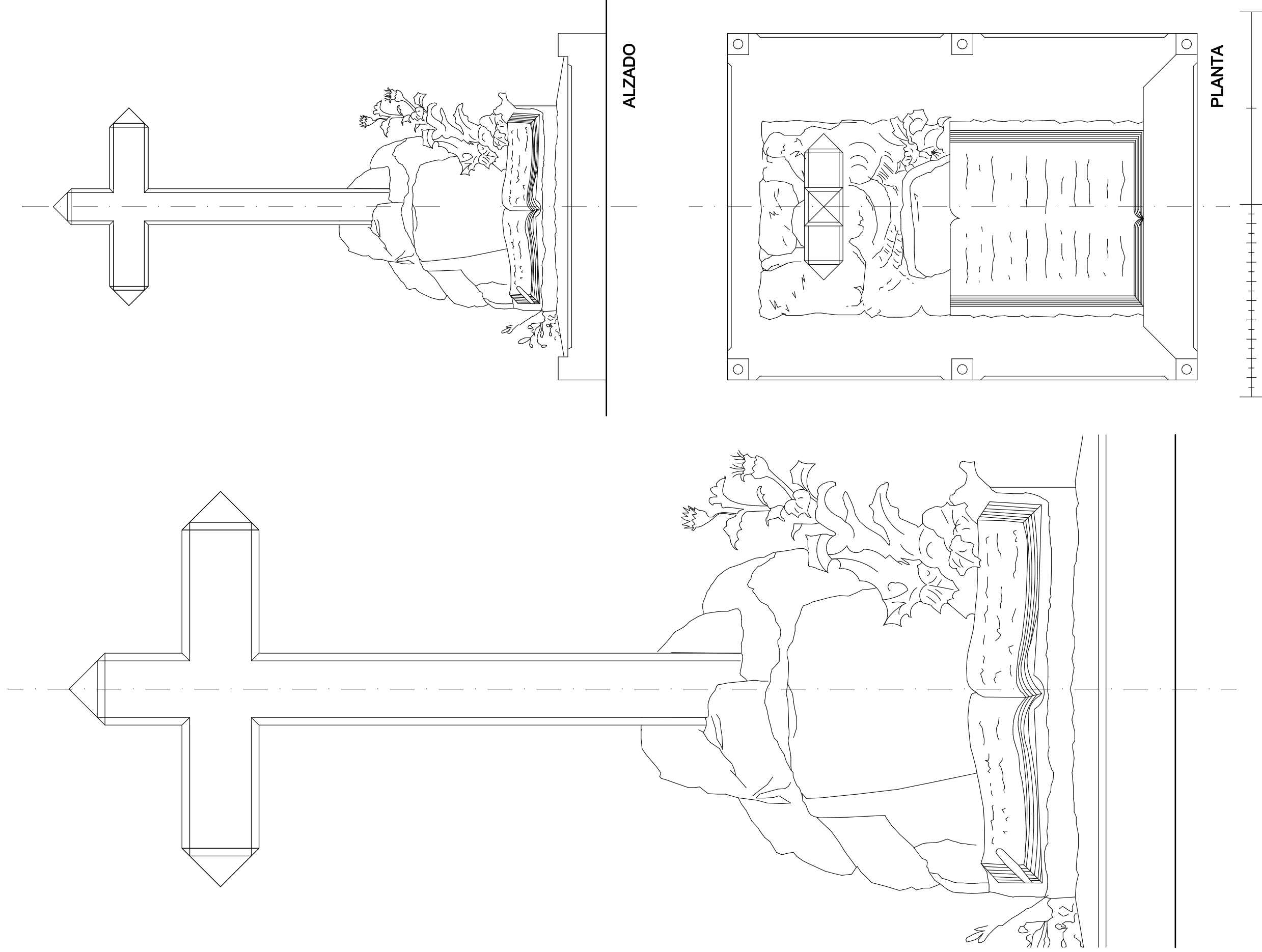

FOTOGRAFIA ACTUALIDAD





ARQUITECTURA ECLÉCTICO FUNERARIA DE LA CIUDAD DE VALENCIA  
EL CEMENTERIO GENERAL DE VALENCIA

JORGE GIRBÉS PÉREZ



PANTEON de :

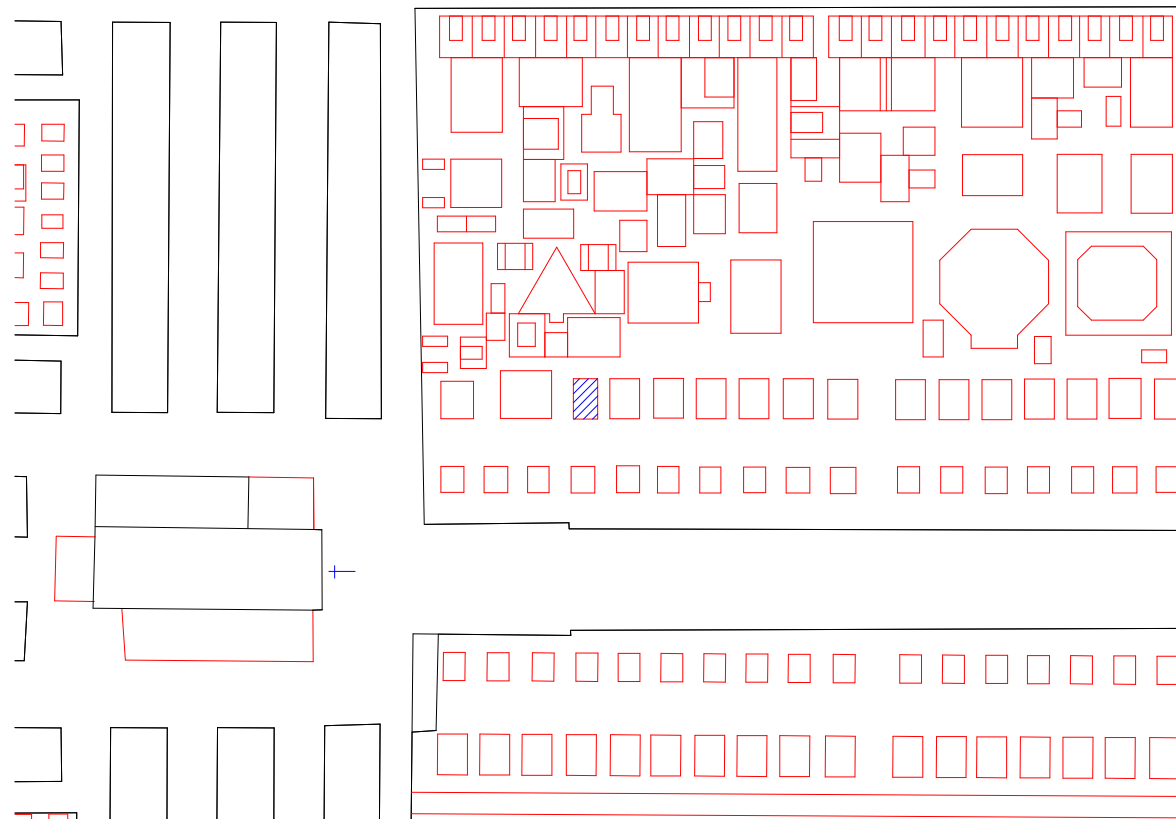
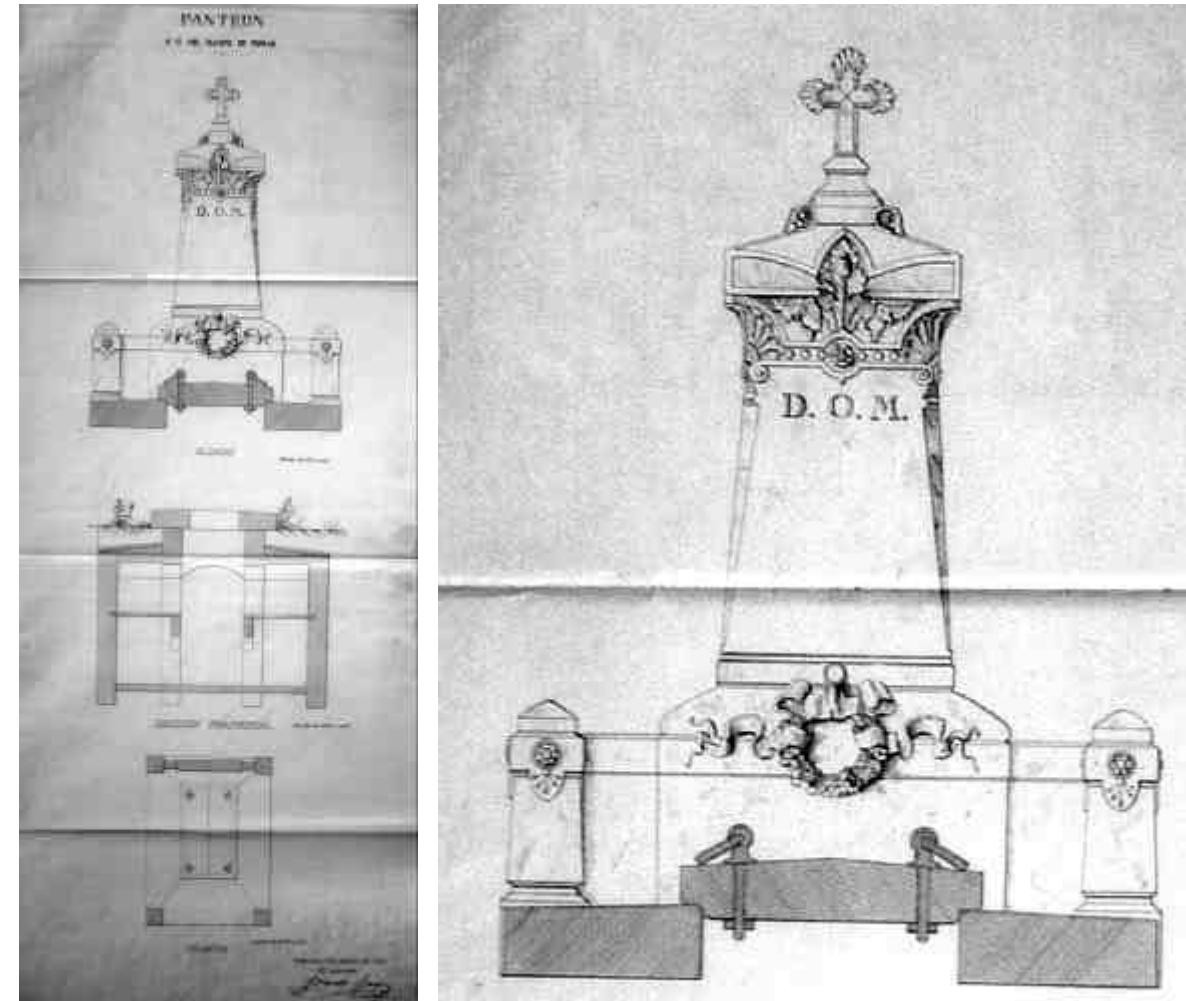
EDUARDO PEREZ PUJOL

PANTEON 110

JORGE GIBÉS PÉREZ

P-111	PROPIEDAD	LIBERATO NICOLAS PUCHOL
ARQUITECTO MAESTRO OBRAS		GERARDO ROIG GIMENO
ARCHIVO MUNICIPAL COMPRA	ARCHIVO LEGAJO EXPEDIENTE FECHA	ARCHIVO HISTORICO MUNICIPAL 1ª E/II-B 1890-1891 25 27-JUNIO-1890
ARCHIVO MUNICIPAL PROYECTO	ARCHIVO LEGAJO EXPEDIENTE FECHA	ARCHIVO HISTORICO MUNICIPAL 1ª E/II-B 1890-1891 11 13-FEBRERO-1891
SUPERFICIE	SUELO	4,50 M <sup>2</sup>
	SUBSUELO	5,40 M <sup>2</sup>
PRECIO	SUELO	450 Pesetas
	SUBSUELO	270 Pesetas
	PERMUTA	-
PRECIO TOTAL		720 Pesetas
LOCALIZACION	CUADRO	1
	SECCION	2
	D/I	I
	PARCELA ANT.	12
	PARCELA MOD.	133
CLASIFICACION PROTOTIPICA	FORMAL ESTILO	Reducidas Dimensiones con Cripta Eclecticismo Romanticista
COMENTARIOS		

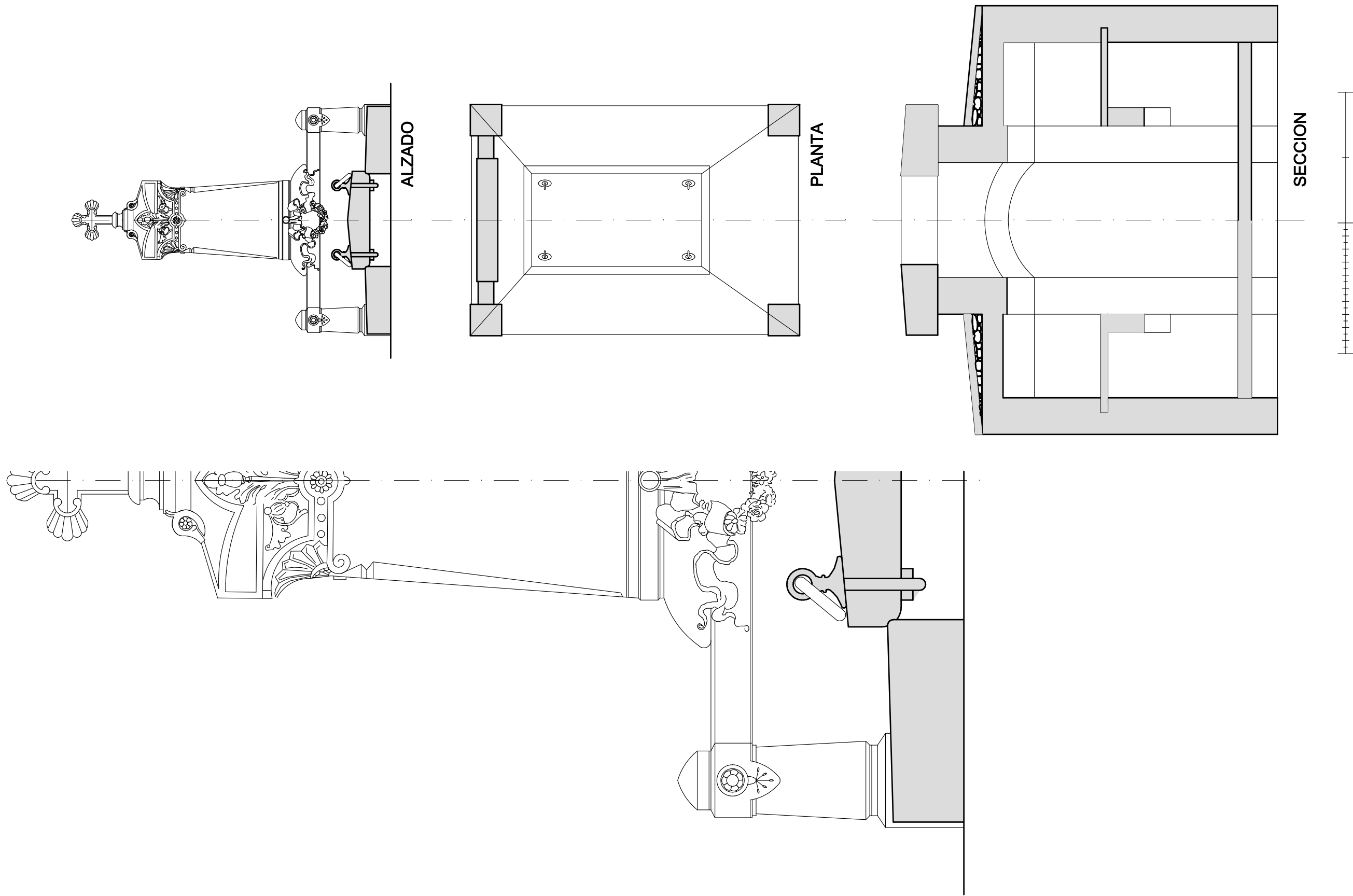
FOTOGRAFIA DEL PROYECTO



PLANO DE SITUACION



FOTOGRAFIA ACTUALIDAD



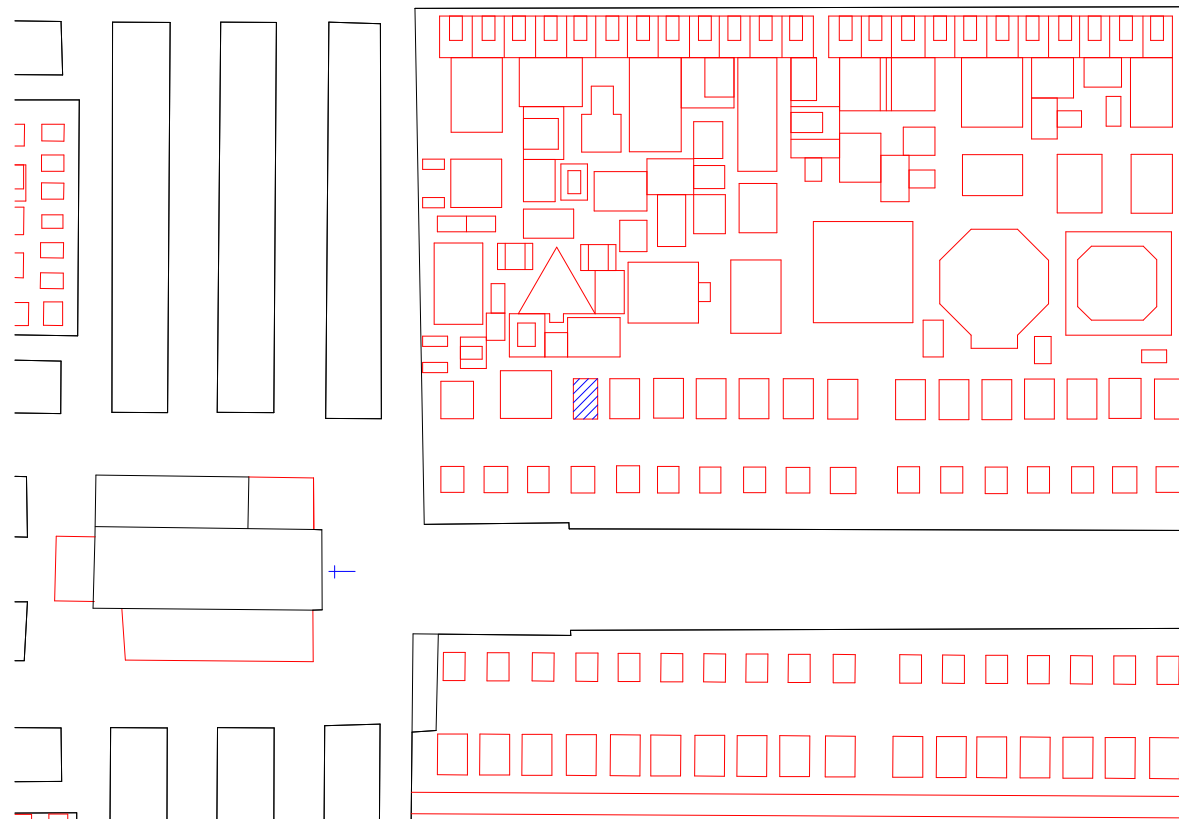

PANTEON de :

LIBERATO NICOLAS PUCHOL

PANTEON 111

P-112	PROPIEDAD	JOSEFA MUEDRA TRENCO Vda. MALABOUCHE
ARQUITECTO MAESTRO OBRAS		GERARDO ROIG GIMENO
ARCHIVO MUNICIPAL COMPRA	ARCHIVO LEGAJO EXPEDIENTE FECHA	ARCHIVO HISTORICO MUNICIPAL 1ª E/II-B 1890-1891 26 4-OCTUBRE-1890
ARCHIVO MUNICIPAL PROYECTO	ARCHIVO LEGAJO EXPEDIENTE FECHA	ARCHIVO HISTORICO MUNICIPAL 1ª E/II-B 1890-1891 10 21-ENERO-1891
SUPERFICIE	SUELO SUBSUELO	12 M <sup>2</sup> -
PRECIO	SUELO SUBSUELO PERMUTA	1200 Pesetas - -
	PRECIO TOTAL	1200 Pesetas
LOCALIZACION	CUADRO SECCION D/I	- 1 D
	PARCELA ANT.	35
	PARCELA MOD.	75
	CLASIFICACION PROTOTIPICA	FORMAL ESTILO
COMENTARIOS	Nombre de MALABOUCHE tanto en el Alzado de Proyecto como en Panteon	

FOTOGRAFIA DEL PROYECTO



PLANO DE SITUACION





FOTOGRAFIA ACTUALIDAD

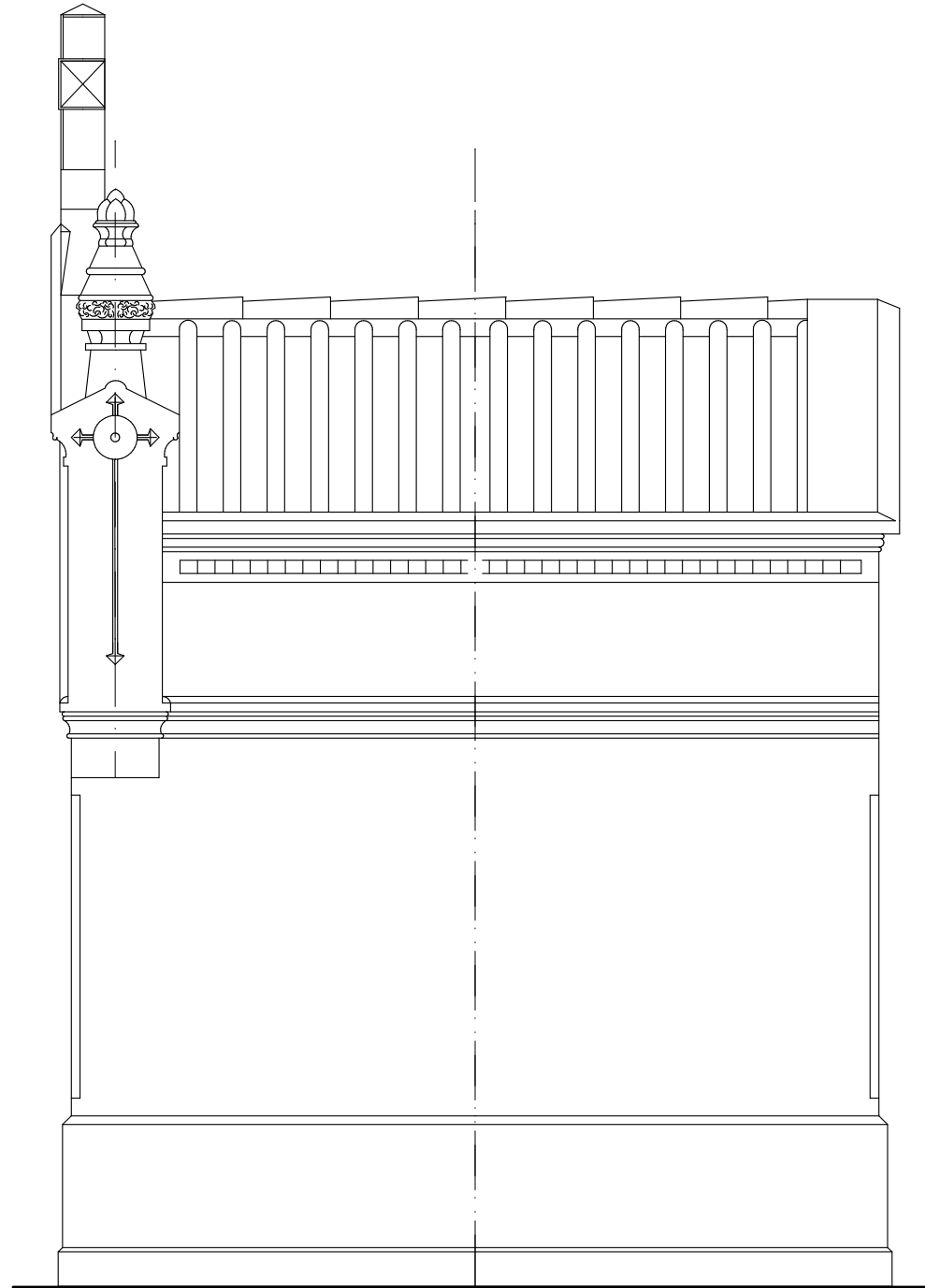
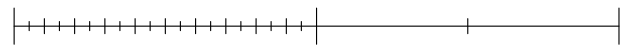


ARQUITECTURA ECLÉCTICO FUNERARIA DE LA CIUDAD DE VALENCIA  
EL CEMENTERIO GENERAL DE VALENCIA

JORGE GIRBÉS PÉREZ



ALZADO



PERFIL

PANTEON 112

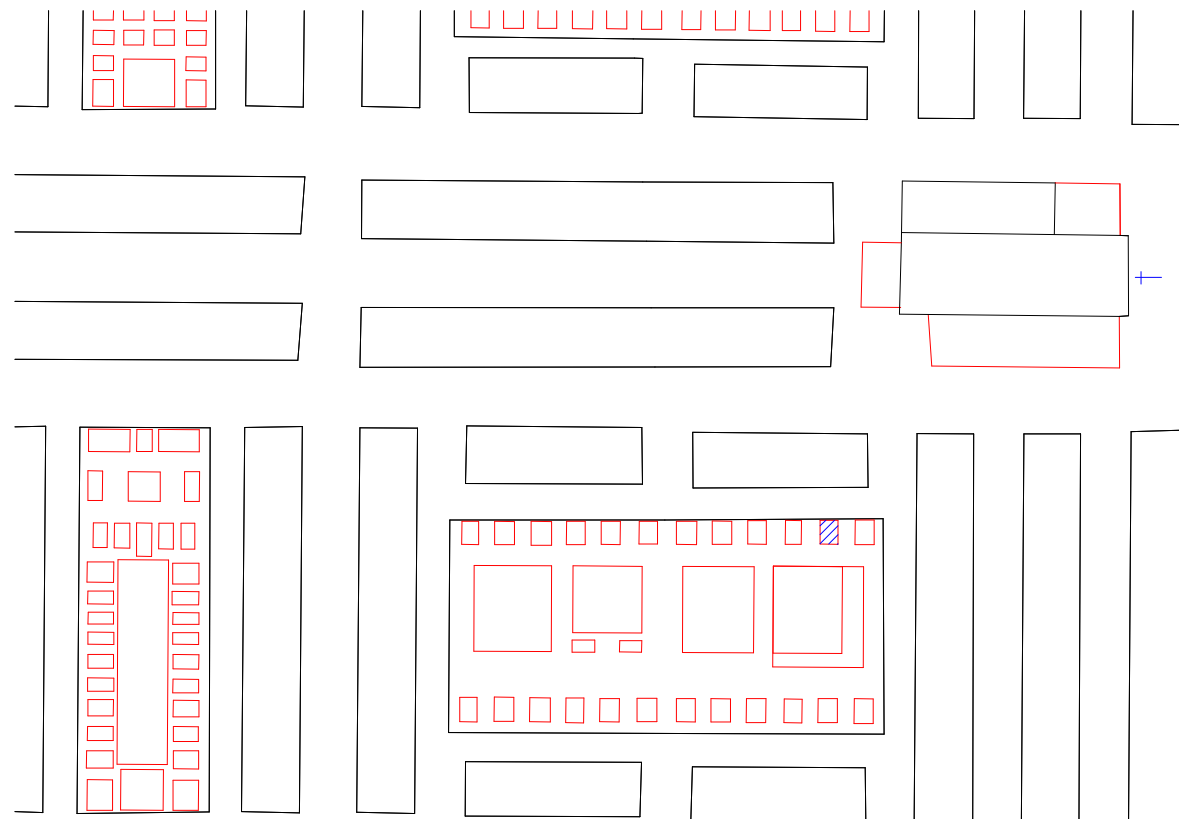

JOSEFA MUJEDRA TRENCO

PANTEON de :

JORGE GIBÉS PÉREZ

<b>P-113</b>	<b>PROPIEDAD</b>	<b>JOAQUIN LATORRE BIELSA</b>
<b>ARQUITECTO MAESTRO OBRAS</b>		GERARDO ROIG GIMENO
<b>ARCHIVO MUNICIPAL COMPRA</b>	ARCHIVO LEGAJO EXPEDIENTE FECHA	ARCHIVO HISTORICO MUNICIPAL 1ª E/II-B 1890-1891 29 21-MAYO-1890
<b>ARCHIVO MUNICIPAL PROYECTO</b>	ARCHIVO LEGAJO EXPEDIENTE FECHA	ARCHIVO HISTORICO MUNICIPAL 1ª E/II-B 1891-1891 125 18-NOVIEMBRE-1891
<b>SUPERFICIE</b>	SUELO SUBSUELO	4,50 M <sup>2</sup> 5,40 M <sup>2</sup>
<b>PRECIO</b>	SUELO SUBSUELO PERMUTA	450 Pesetas 270 Pesetas -
	<b>PRECIO TOTAL</b>	720 Pesetas
<b>LOCALIZACION</b>	CUADRO	1
	SECCION	2
	D / I	I
	PARCELA ANT.	22
	PARCELA MOD.	128
<b>CLASIFICACION PROTOTIPICA</b>	FORMAL ESTILO	Reducidas Dimensiones con Cripta Modernista
<b>COMENTARIOS</b>		

FOTOGRAFIA DEL PROYECTO



PLANO DE SITUACION

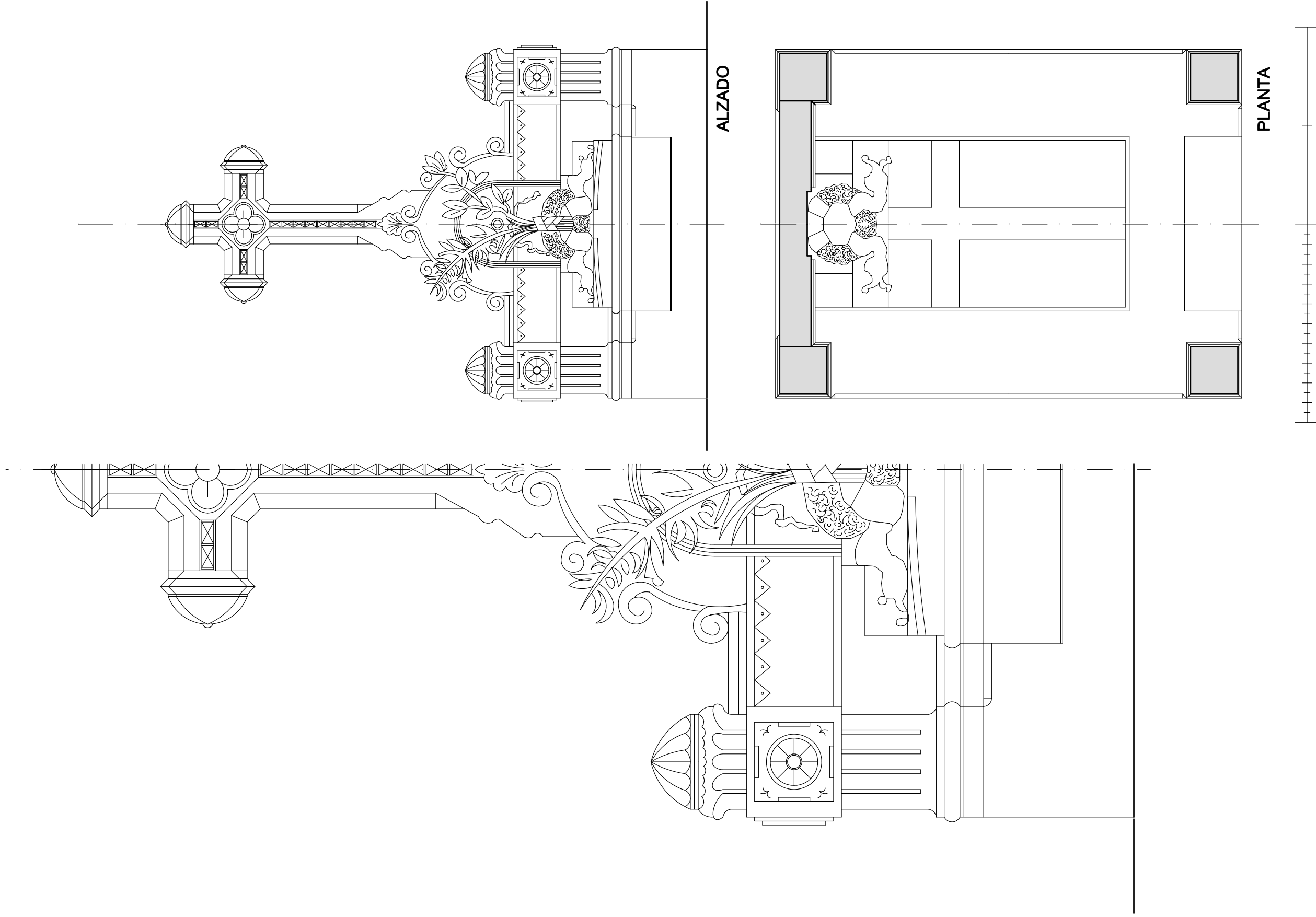



FOTOGRAFIA ACTUALIDAD



ARQUITECTURA ECLÉCTICO FUNERARIA DE LA CIUDAD DE VALENCIA  
EL CEMENTERIO GENERAL DE VALENCIA

JORGE GIRBÉS PÉREZ



ALZADO

PLANTA

JOAQUIN LATORRE BIELSA

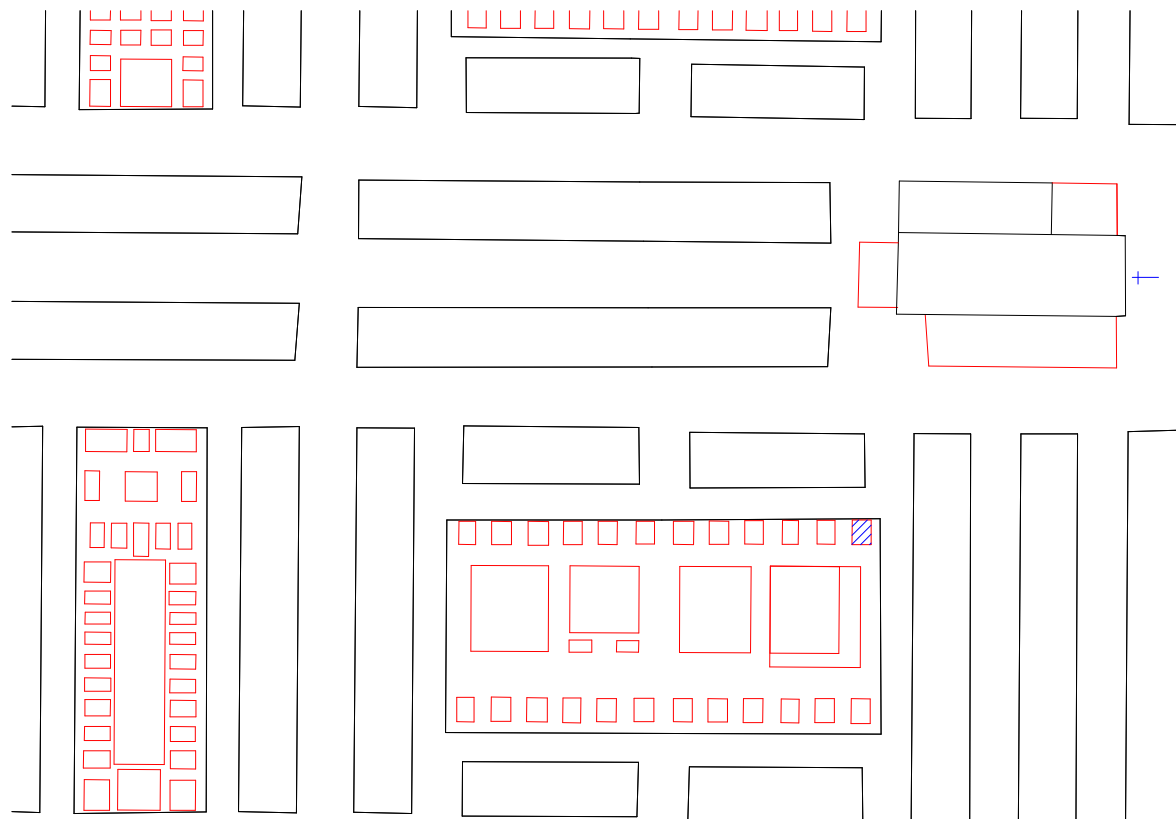

PANTEON 113

PANTEON de :

JORGE GIBÉS PÉREZ

<b>P-114</b>	<b>PROPIEDAD</b>	<b>PEDRO PUERTO CALATAYUD</b>
<b>ARQUITECTO MAESTRO OBRAS</b>		ANTONIO FERRER GOMEZ
<b>ARCHIVO MUNICIPAL COMPRA</b>	ARCHIVO LEGAJO EXPEDIENTE FECHA	ARCHIVO HISTORICO MUNICIPAL 1ª E/II-B 1890-1891 30 13-JUNIO-1890
<b>ARCHIVO MUNICIPAL PROYECTO</b>	ARCHIVO LEGAJO EXPEDIENTE FECHA	ARCHIVO HISTORICO MUNICIPAL 1ª E/II-B 1891-1891 54 7-JUNIO-1891
<b>SUPERFICIE</b>	SUELO SUBSUELO	4,50 M <sup>2</sup> 5,40 M <sup>2</sup>
<b>PRECIO</b>	SUELO SUBSUELO PERMUTA	450 Pesetas 270 Pesetas -
	<b>PRECIO TOTAL</b>	720 Pesetas
<b>LOCALIZACION</b>	CUADRO	1
	SECCION	2
	D / I	I
	PARCELA ANT. PARCELA MOD.	24 127
<b>CLASIFICACION PROTOTIPICA</b>	FORMAL ESTILO	Reducidas Dimensiones con Cripta -
<b>COMENTARIOS</b>		

FOTOGRAFIA DEL PROYECTO



PLANO DE SITUACION



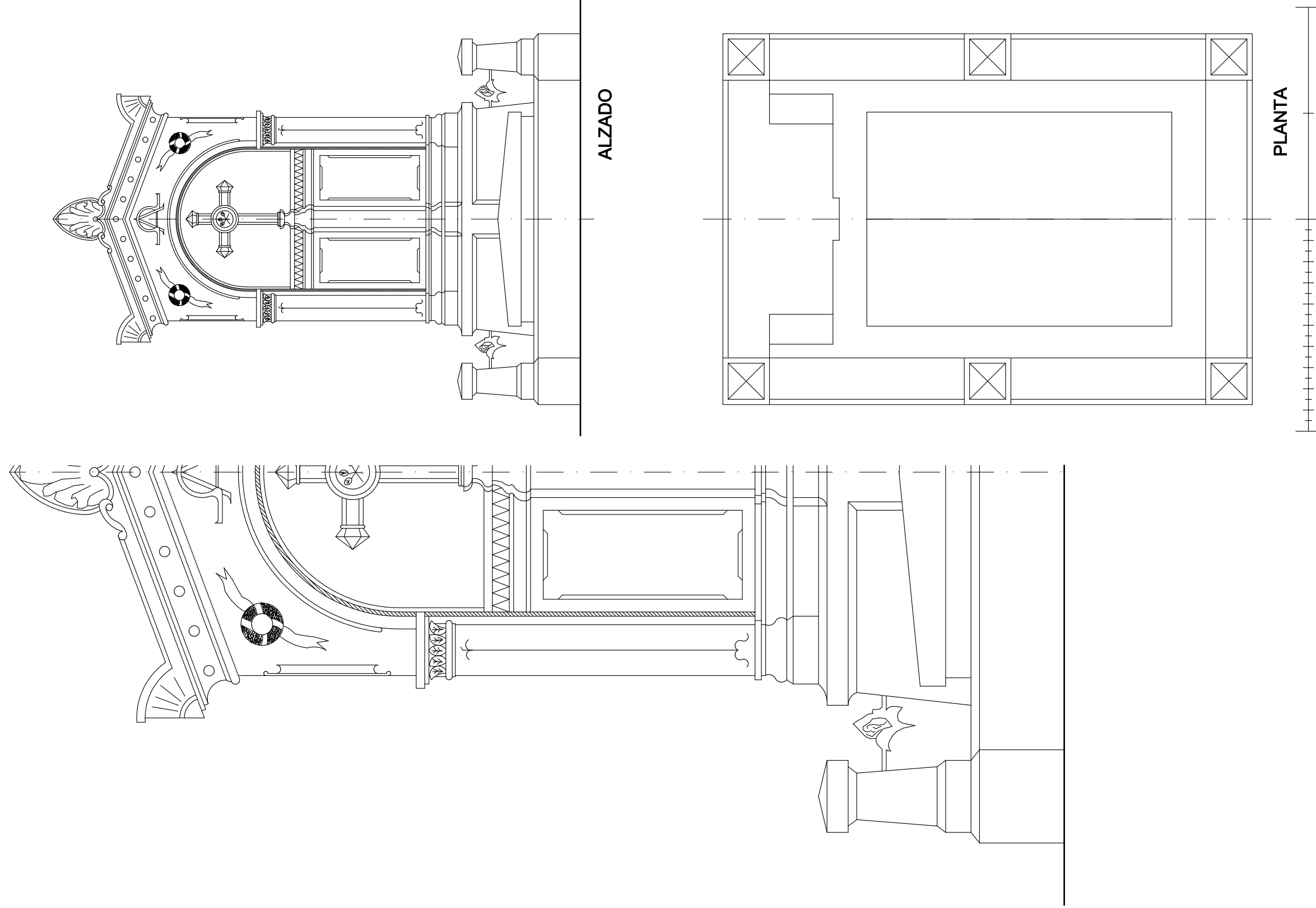

FOTOGRAFIA ACTUALIDAD





ARQUITECTURA ECLÉCTICO FUNERARIA DE LA CIUDAD DE VALENCIA  
EL CEMENTERIO GENERAL DE VALENCIA

JORGE GIRBÉS PÉREZ



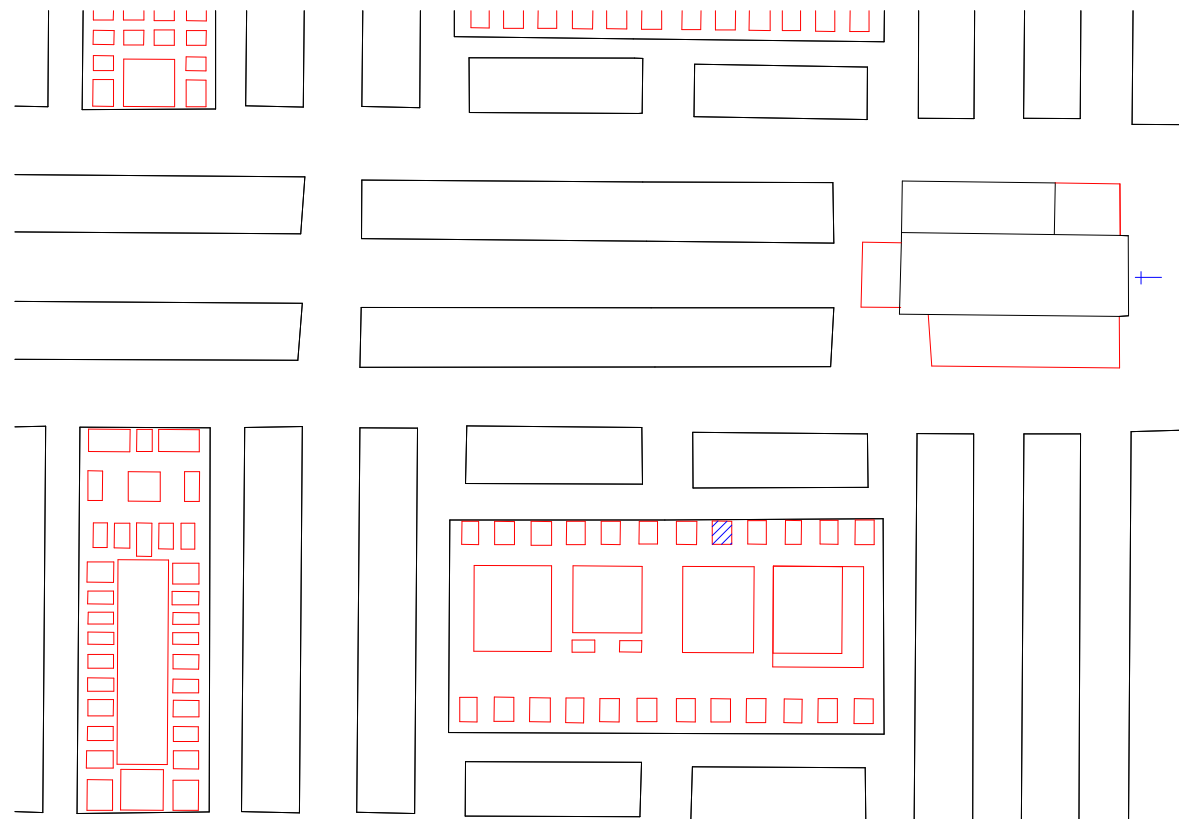
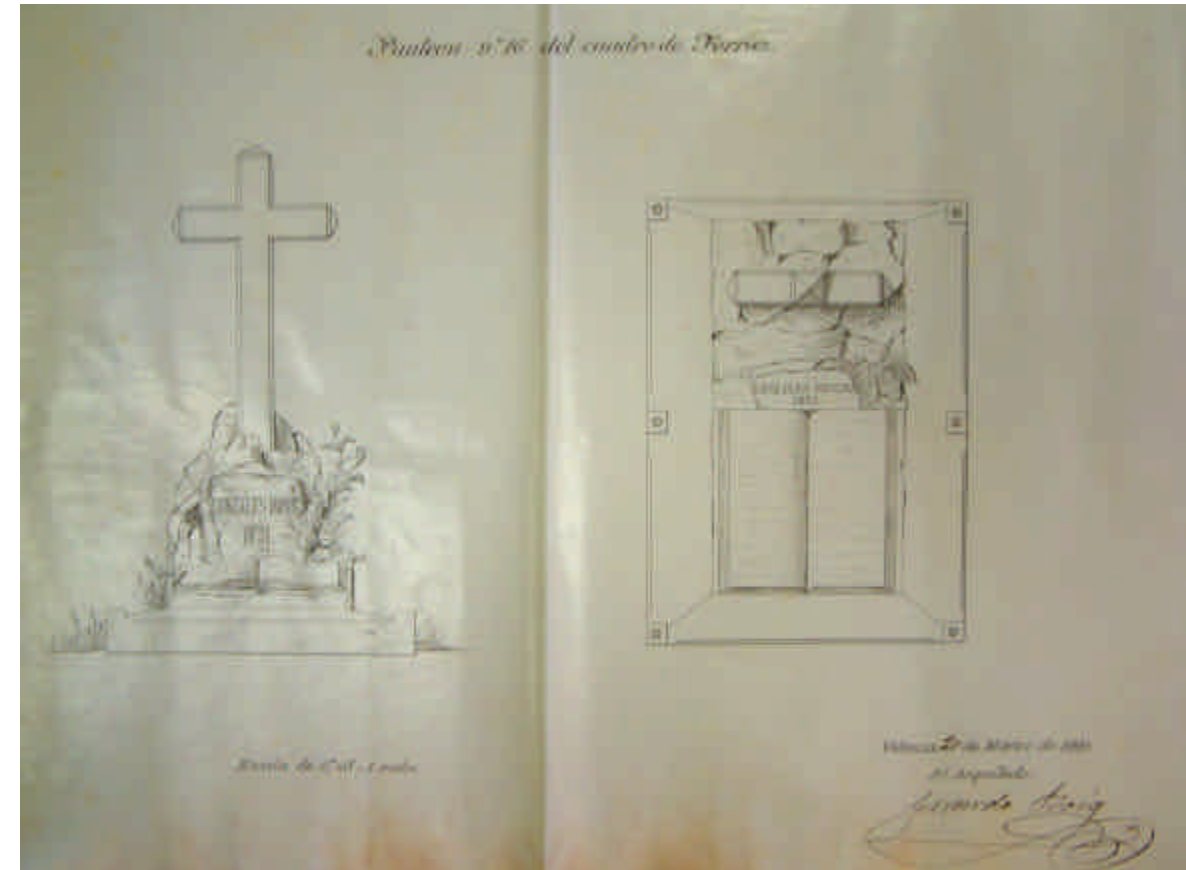
PANTEON de :

PEDRO PUERTO CALATAYUD  
FRANCISCO ROYO MOLINS

PANTEON 114

<b>P-115</b>	<b>PROPIEDAD</b>	<b>SERAFIN GONZALEZ VERDUM</b>
<b>ARQUITECTO MAESTRO OBRAS</b>		GERARDO ROIG GIMENO
<b>ARCHIVO MUNICIPAL COMPRA</b>	ARCHIVO LEGAJO EXPEDIENTE FECHA	ARCHIVO HISTORICO MUNICIPAL 1ª E/II-B 1890-1891 32 18-JULIO-1890
<b>ARCHIVO MUNICIPAL PROYECTO</b>	ARCHIVO LEGAJO EXPEDIENTE FECHA	ARCHIVO HISTORICO MUNICIPAL 1ª E/II-B 1891-1891 25 23-MARZO-1891
<b>SUPERFICIE</b>	SUELO SUBSUELO	4,50 M <sup>2</sup> 5,40 M <sup>2</sup>
<b>PRECIO</b>	SUELO SUBSUELO PERMUTA	450 Pesetas 270 Pesetas -
	<b>PRECIO TOTAL</b>	720 Pesetas
<b>LOCALIZACION</b>	CUADRO	1
	SECCION	2
	D / I	I
	PARCELA ANT.	16
	PARCELA MOD.	131
<b>CLASIFICACION PROTOTIPICA</b>	FORMAL ESTILO	Reducidas Dimensiones con Cripta Eclecticismo Romanticista ( Proyecto )
<b>COMENTARIOS</b>	Junto al Panteon P-110 se produce una Modificacion total y conjunta de ambos Panteones.	

FOTOGRAFIA DEL PROYECTO



PLANO DE SITUACION





FOTOGRAFIA ACTUALIDAD

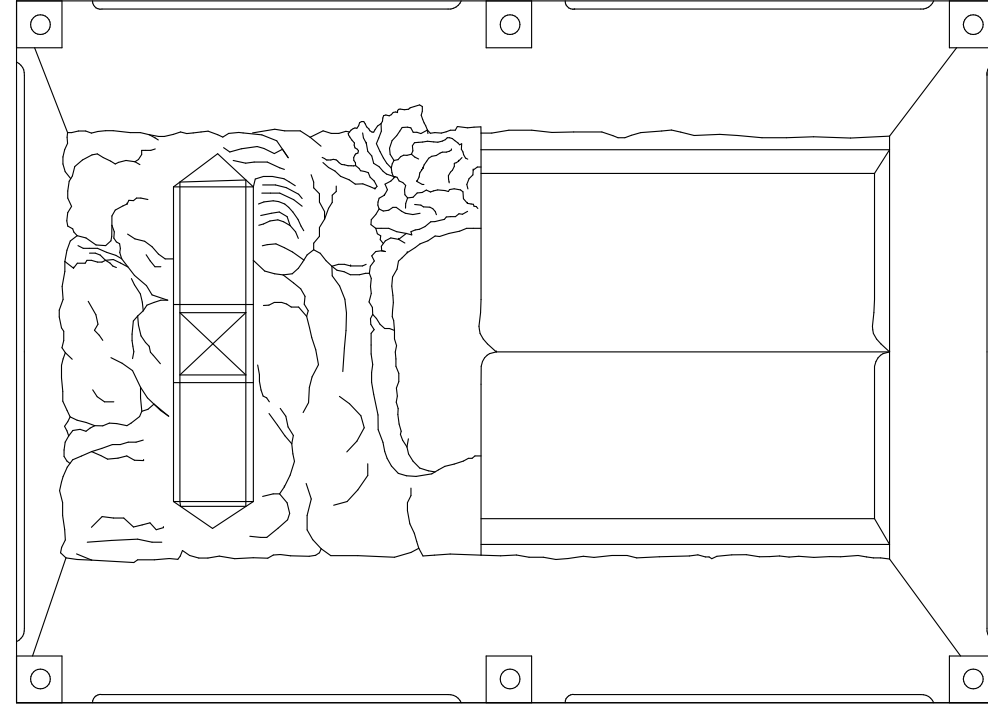


ARQUITECTURA ECLÉCTICO FUNERARIA DE LA CIUDAD DE VALENCIA  
EL CEMENTERIO GENERAL DE VALENCIA

JORGE GIRBÉS PÉREZ




ALZADO



PLANTA



PANTEON 115



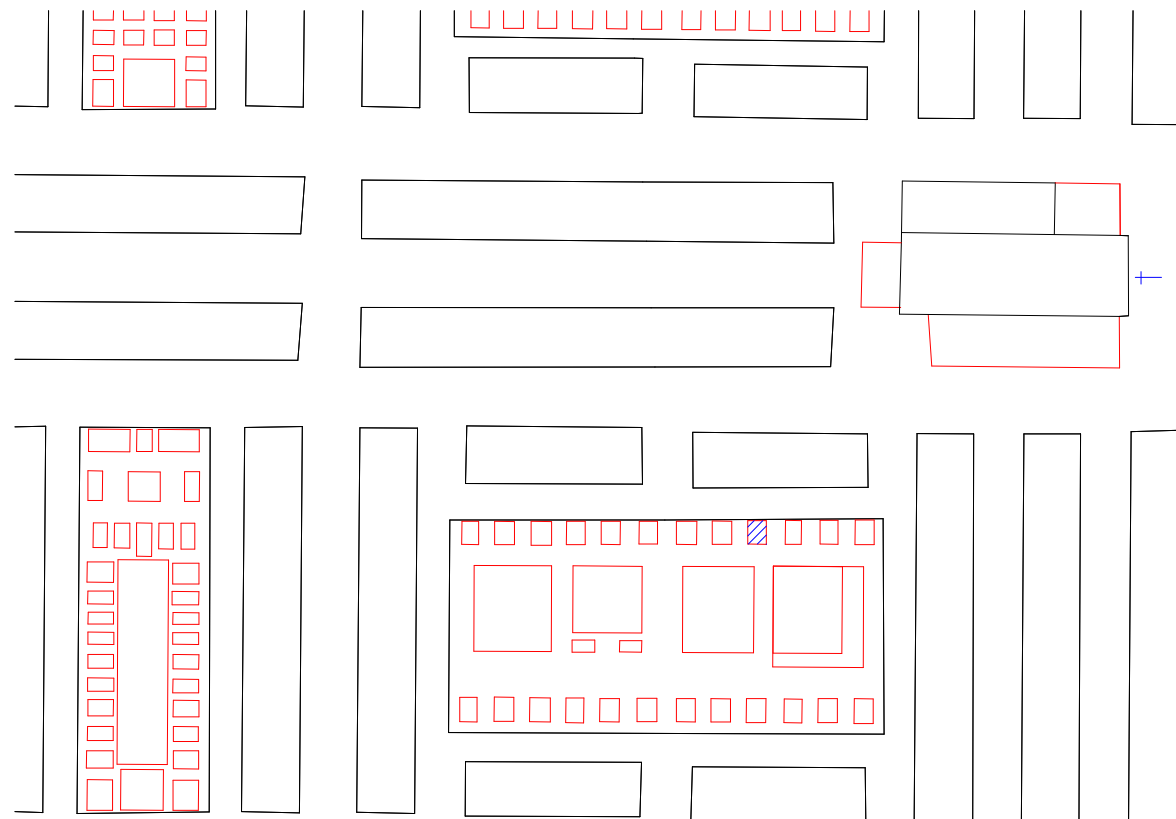
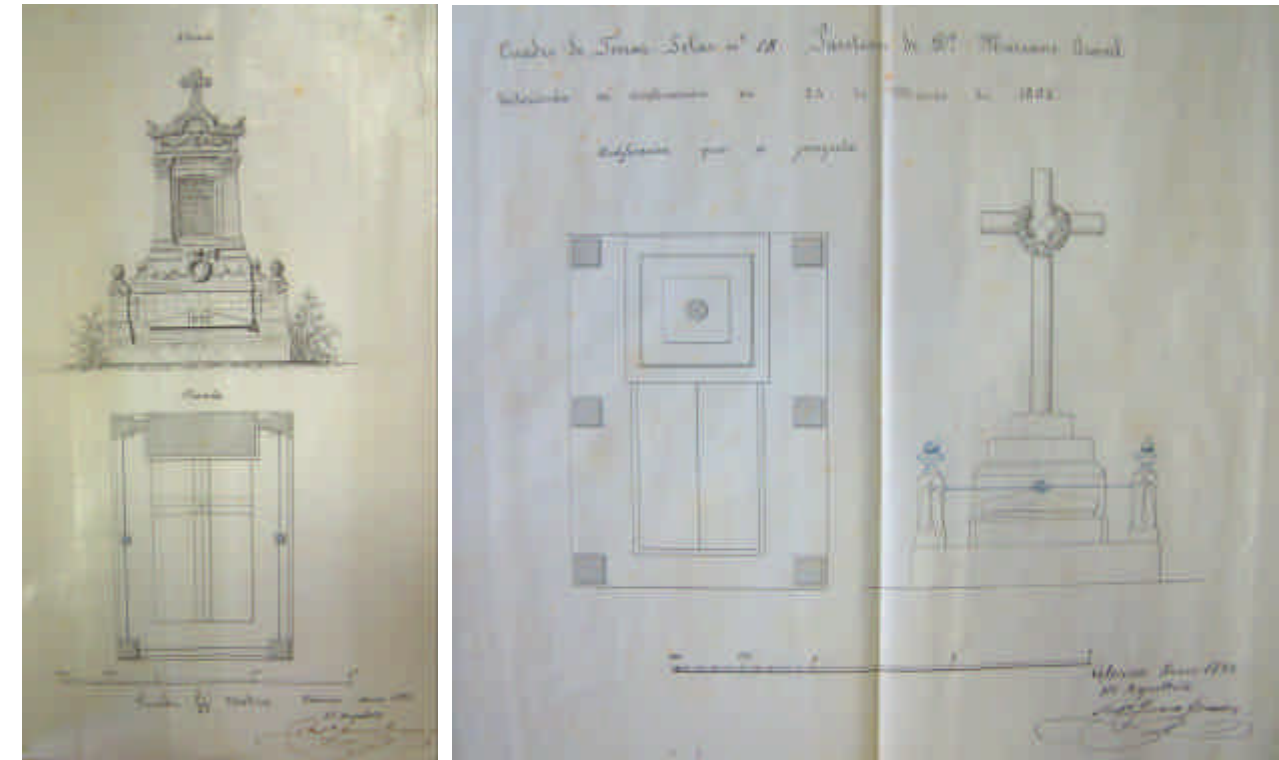
SERAFIN GONZALEZ VERDUM

PANTEON de :

JORGE GIBBÉS PÉREZ

<b>P-116</b>	<b>PROPIEDAD</b>	<b>EDUARDO OROVAL ORTEGA</b>	
<b>ARQUITECTO MAESTRO OBRAS</b>		ANTONIO FERRER GOMEZ	
<b>ARCHIVO MUNICIPAL COMPRA</b>	ARCHIVO LEGAJO EXPEDIENTE FECHA	ARCHIVO HISTORICO MUNICIPAL 1ª E/II-B 1890-1891 2 14-ENERO-1891	
<b>ARCHIVO MUNICIPAL PROYECTO</b>	ARCHIVO LEGAJO EXPEDIENTE FECHA	1ª E/II-B 1892-1892 30 9-MARZO-1892	1ª E/II-B 1892-1893 19 21-FEBRERO-1893
<b>SUPERFICIE</b>	SUELO SUBSUELO	4,50 M <sup>2</sup> 5,40 M <sup>2</sup>	
<b>PRECIO</b>	SUELO SUBSUELO PERMUTA	450 Pesetas 270 Pesetas -	
	<b>PRECIO TOTAL</b>	720 Pesetas	
<b>LOCALIZACION</b>	CUADRO	1	
	SECCION	2	
	D / I	I	
	PARCELA ANT.	18	
	PARCELA MOD.	130	
<b>CLASIFICACION PROTOTIPICA</b>	FORMAL ESTILO	Reducidas Dimensiones con Cripta Eclecticismo Romanticista	
<b>COMENTARIOS</b>	El 21 de Febrero de 1893 presenta el segundo Proyecto y una solicitud de Prorroga.		

FOTOGRAFIAS DE LOS PROYECTOS

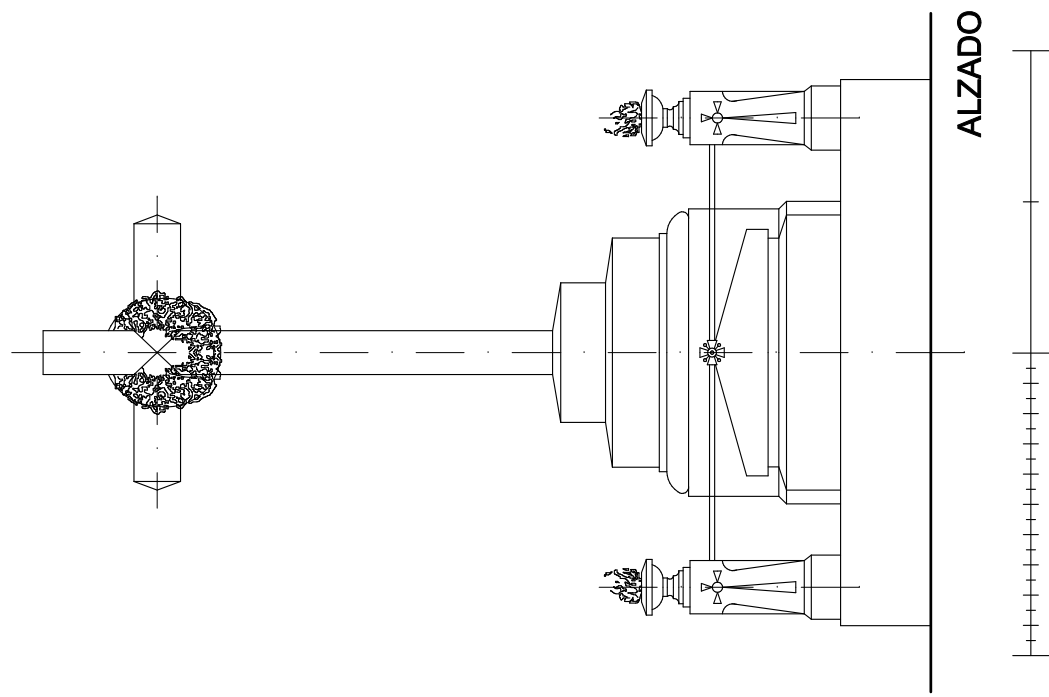


PLANO DE SITUACION

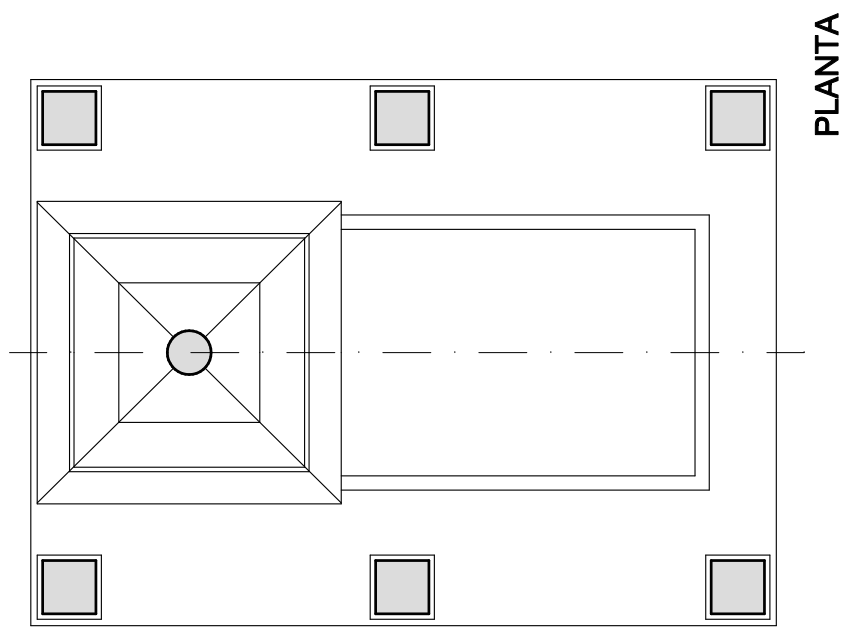


FOTOGRAFIA ACTUALIDAD

PROYECTO MODIFICADO




ALZADO

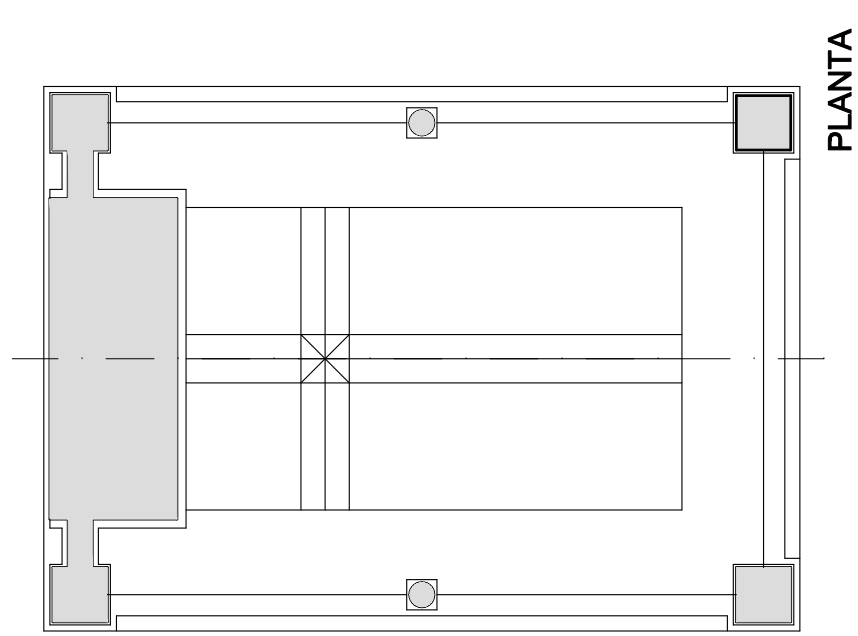


PLANTA

PROYECTO ORIGINAL



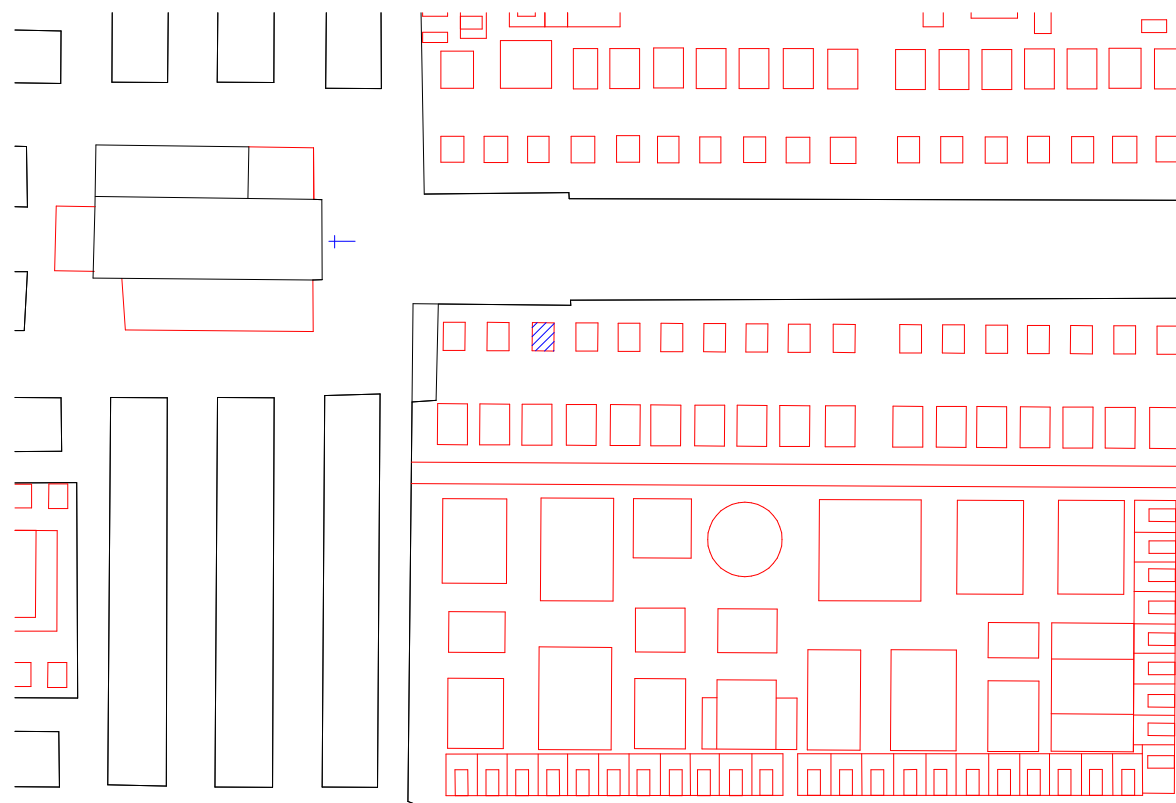

ALZADO



PLANTA

<b>P-117</b>	<b>PROPIEDAD</b>	<b>ANDRES FERRER BALLESTER</b>
<b>ARQUITECTO MAESTRO OBRAS</b>		<b>ENRIQUE SEMPER BONDIA</b>
<b>ARCHIVO MUNICIPAL COMPRA</b>	ARCHIVO LEGAJO EXPEDIENTE FECHA	ARCHIVO HISTORICO MUNICIPAL 1ª E/II-B 1890-1891 6 5-FEBRERO-1891
<b>ARCHIVO MUNICIPAL PROYECTO</b>	ARCHIVO LEGAJO EXPEDIENTE FECHA	ARCHIVO HISTORICO MUNICIPAL 1ª E/II-B 1894-1894 33 27-ABRIL-1894
<b>SUPERFICIE</b>	SUELO SUBSUELO	4,50 M <sup>2</sup> 5,40 M <sup>2</sup>
<b>PRECIO</b>	SUELO SUBSUELO PERMUTA	450 Pesetas 270 Pesetas -
	PRECIO TOTAL	720 Pesetas
<b>LOCALIZACION</b>	CUADRO SECCION D / I	- 1 I
	PARCELA ANT. PARCELA MOD.	- 15
<b>CLASIFICACION PROTOTIPICA</b>	FORMAL ESTILO	Amplias Dimensiones con Cripta Eclecticismo Griego
<b>COMENTARIOS</b>	El 1 de Marzo de 1894 (exp. 14) solicita permuta de parcela.	

FOTOGRAFIA DEL PROYECTO



PLANO DE SITUACION

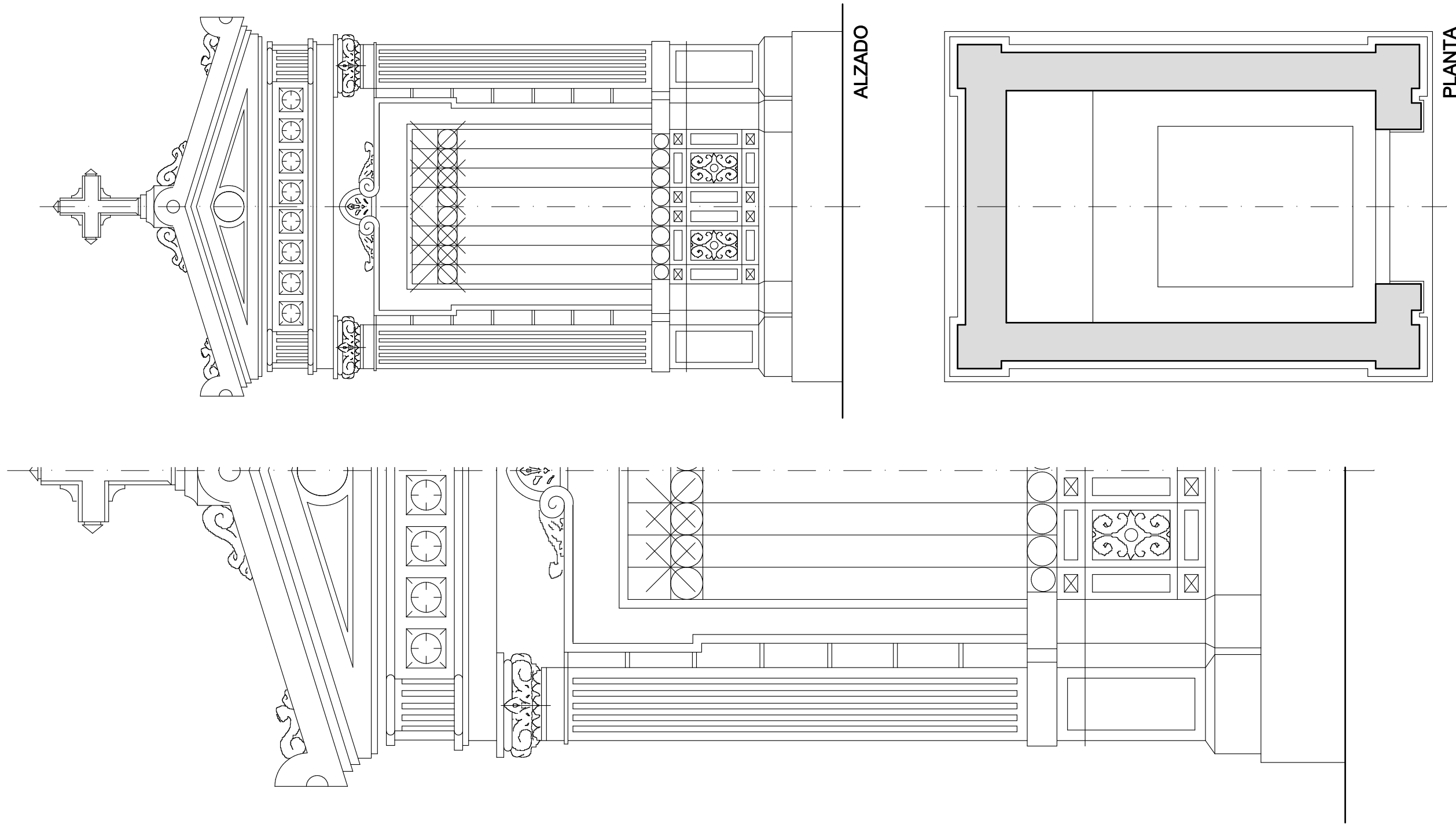
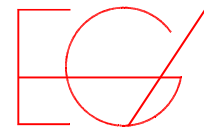


FOTOGRAFIA ACTUALIDAD



ARQUITECTURA ECLÉCTICO FUNERARIA DE LA CIUDAD DE VALENCIA  
EL CEMENTERIO GENERAL DE VALENCIA

JORGE GIRBÉS PÉREZ



PANTEON 117

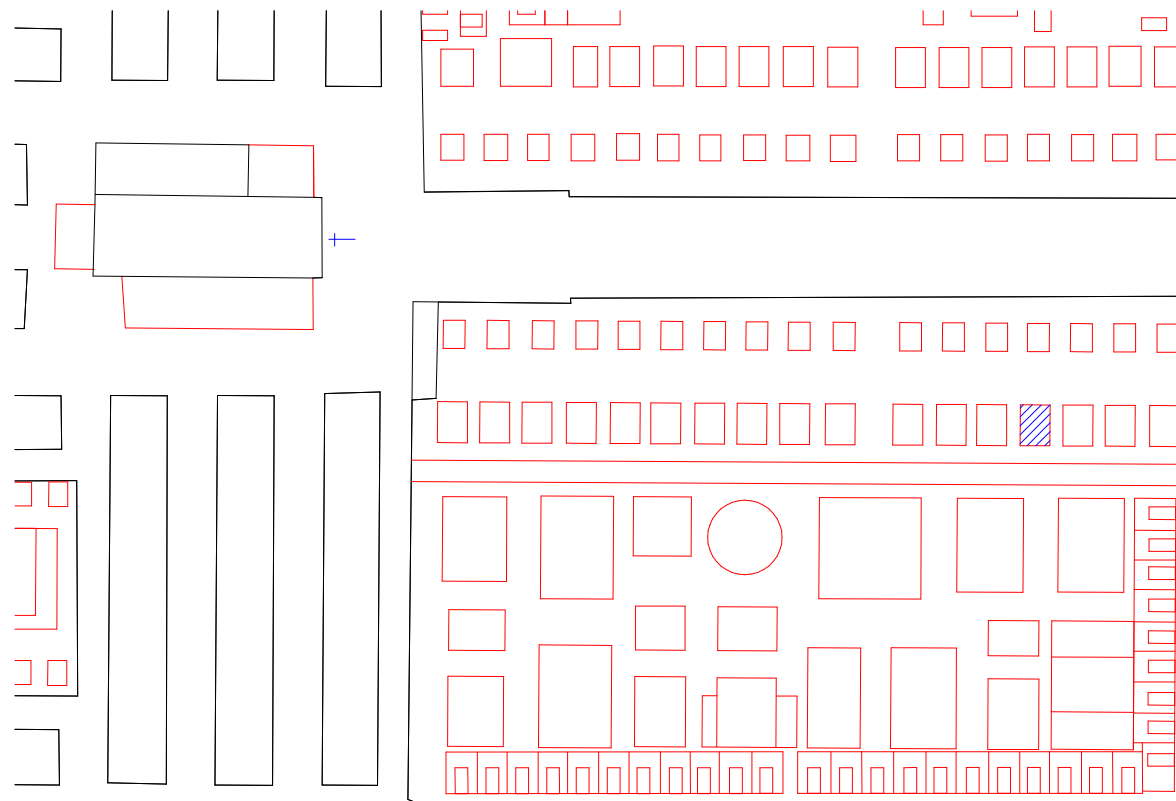
ANDRES FERRER BALLESTER

PANTEON de :

JORGE GORBÉS PÉREZ

P-118	PROPIEDAD	MANUEL CARRERAS GALLEGO
ARQUITECTO MAESTRO OBRAS		GERARDO ROIG GIMENO
ARCHIVO MUNICIPAL COMPRA	ARCHIVO LEGAJO EXPEDIENTE FECHA	ARCHIVO HISTORICO MUNICIPAL 1ª E/II-B 1890-1891 9 20-ENERO-1891
ARCHIVO MUNICIPAL PROYECTO	ARCHIVO LEGAJO EXPEDIENTE FECHA	ARCHIVO HISTORICO MUNICIPAL 1ª E/II-B 1891-1891 91 3-SEPTIEMBRE-1891
SUPERFICIE	SUELO SUBSUELO	12 M <sup>2</sup> -
PRECIO	SUELO SUBSUELO PERMUTA	1200 Pesetas - -
	PRECIO TOTAL	1200 Pesetas
LOCALIZACION	CUADRO	-
	SECCION	1
	D/I	I
	PARCELA ANT. PARCELA MOD.	31 31
CLASIFICACION PROTOTIPICA	FORMAL ESTILO	Reducidas Dimensiones con Cripta Eclecticismo Romanticista
COMENTARIOS		

FOTOGRAFIA DEL PROYECTO



PLANO DE SITUACION



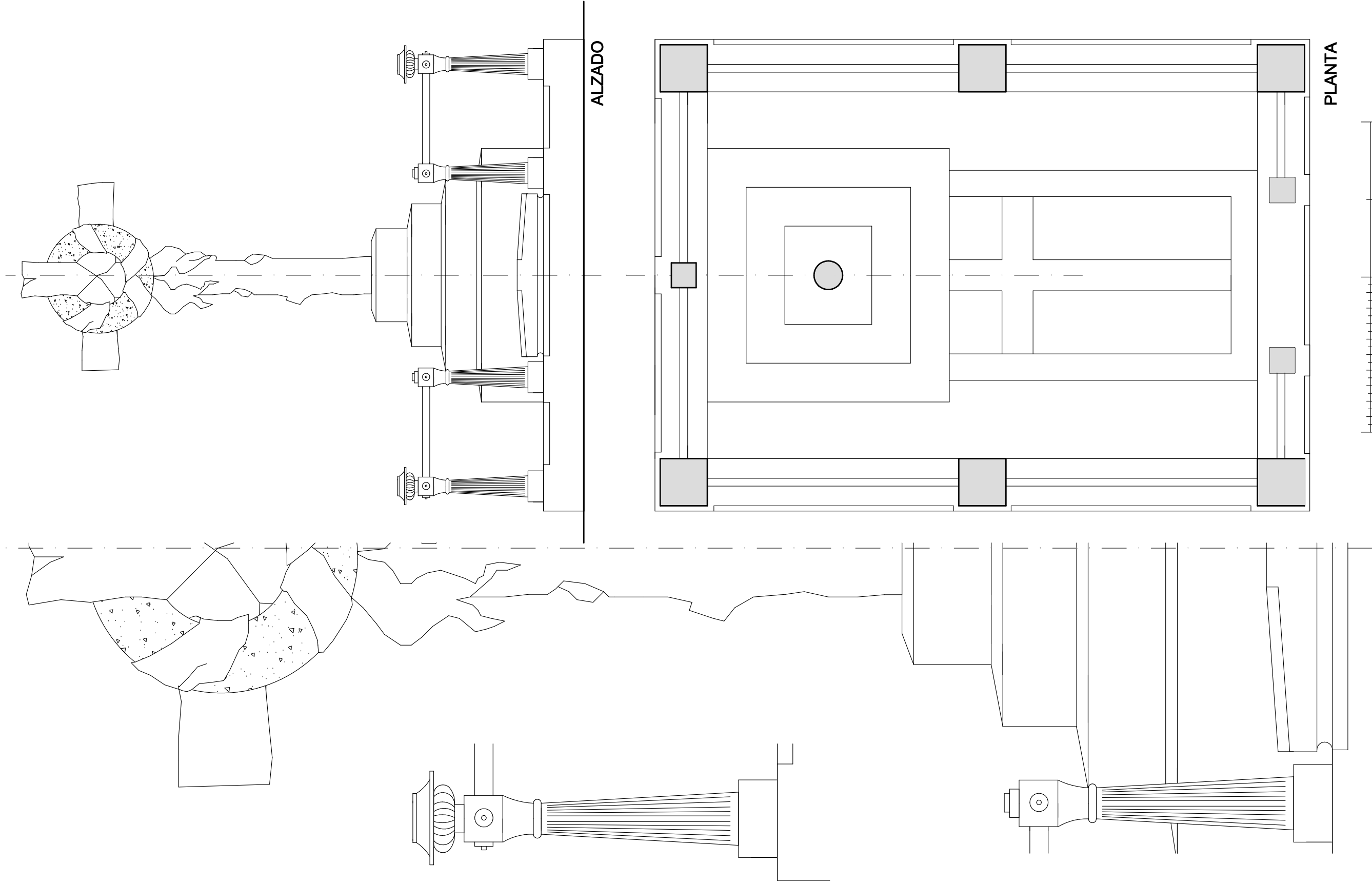
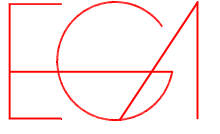
FOTOGRAFIA ACTUALIDAD





ARQUITECTURA ECLÉCTICO FUNERARIA DE LA CIUDAD DE VALENCIA  
EL CEMENTERIO GENERAL DE VALENCIA

JORGE GIRBÉS PÉREZ



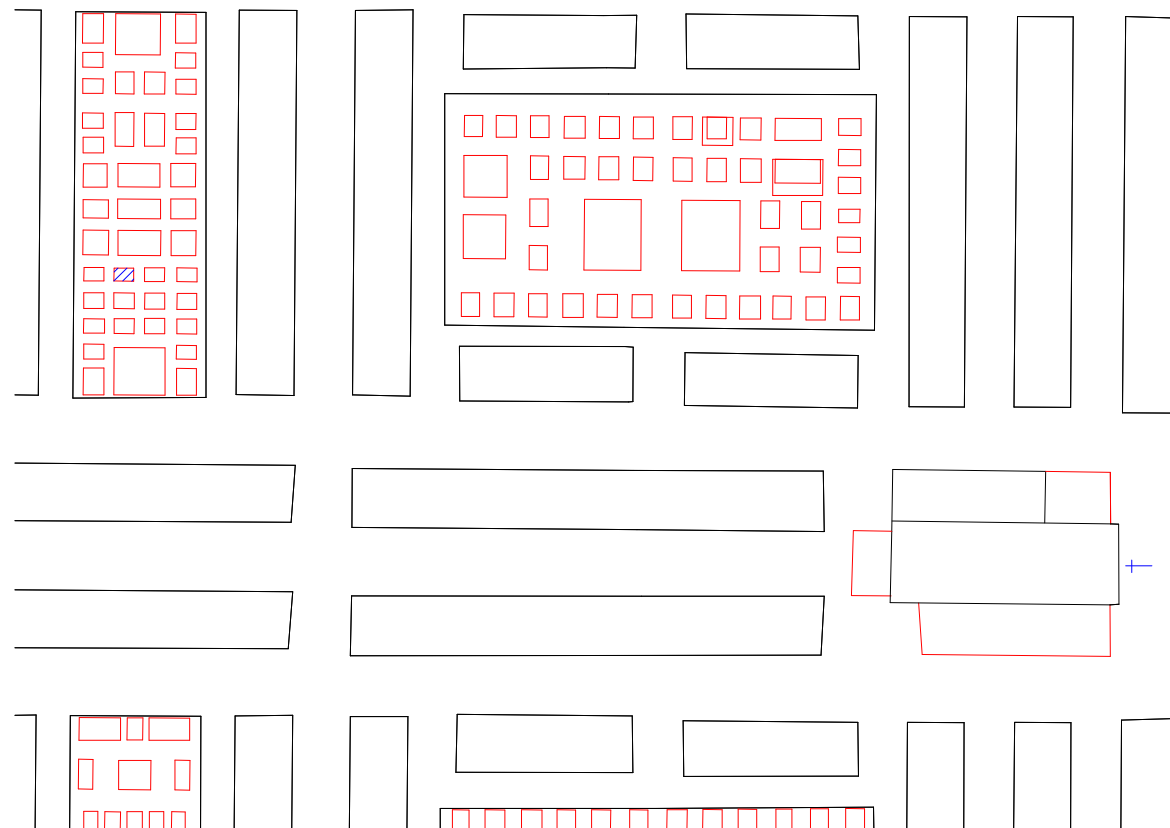
PANTEON de :

MANUEL CARRERAS GABIZO

PANTEON 118

P-119	PROPIEDAD	FRANCISCO GIMENO
ARQUITECTO MAESTRO OBRAS		ENRIQUE SEMPER BONDIA
ARCHIVO MUNICIPAL COMPRA	ARCHIVO LEGAJO EXPEDIENTE FECHA	ARCHIVO HISTORICO MUNICIPAL 1ª E/II-B 1890-1891 11 6-FEBRERO-1891
ARCHIVO MUNICIPAL PROYECTO	ARCHIVO LEGAJO EXPEDIENTE FECHA	ARCHIVO HISTORICO MUNICIPAL 1ª E/II-B 1891-1891 77 6-AGOSTO-1891
SUPERFICIE	SUELO SUBSUELO	3 M <sup>2</sup> 2,87 M <sup>2</sup>
PRECIO	SUELO SUBSUELO PERMUTA	300 Pesetas 143,50 Pesetas -
	PRECIO TOTAL	443,50 Pesetas
LOCALIZACION	CUADRO SECCION D/I PARCELA ANT. PARCELA MOD.	2 2 D 15 231
CLASIFICACION PROTOTIPICA	FORMAL ESTILO	Reducidas Dimensiones con Cripta -
COMENTARIOS		

FOTOGRAFIA DEL PROYECTO



PLANO DE SITUACION

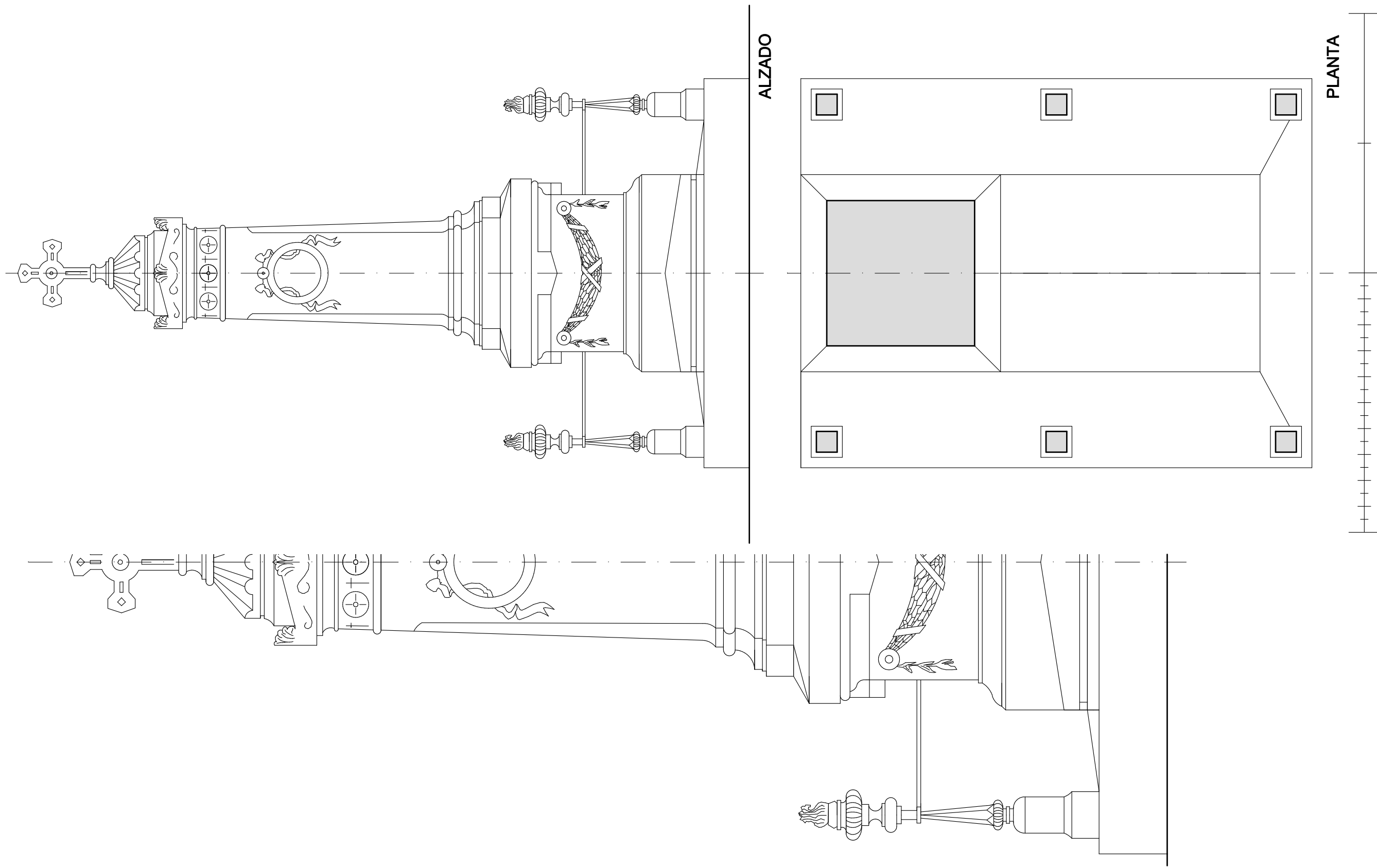
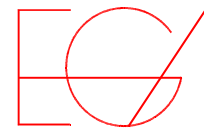


FOTOGRAFIA ACTUALIDAD



ARQUITECTURA ECLÉCTICO FUNERARIA DE LA CIUDAD DE VALENCIA  
EL CEMENTERIO GENERAL DE VALENCIA

JORGE GIRBÉS PÉREZ



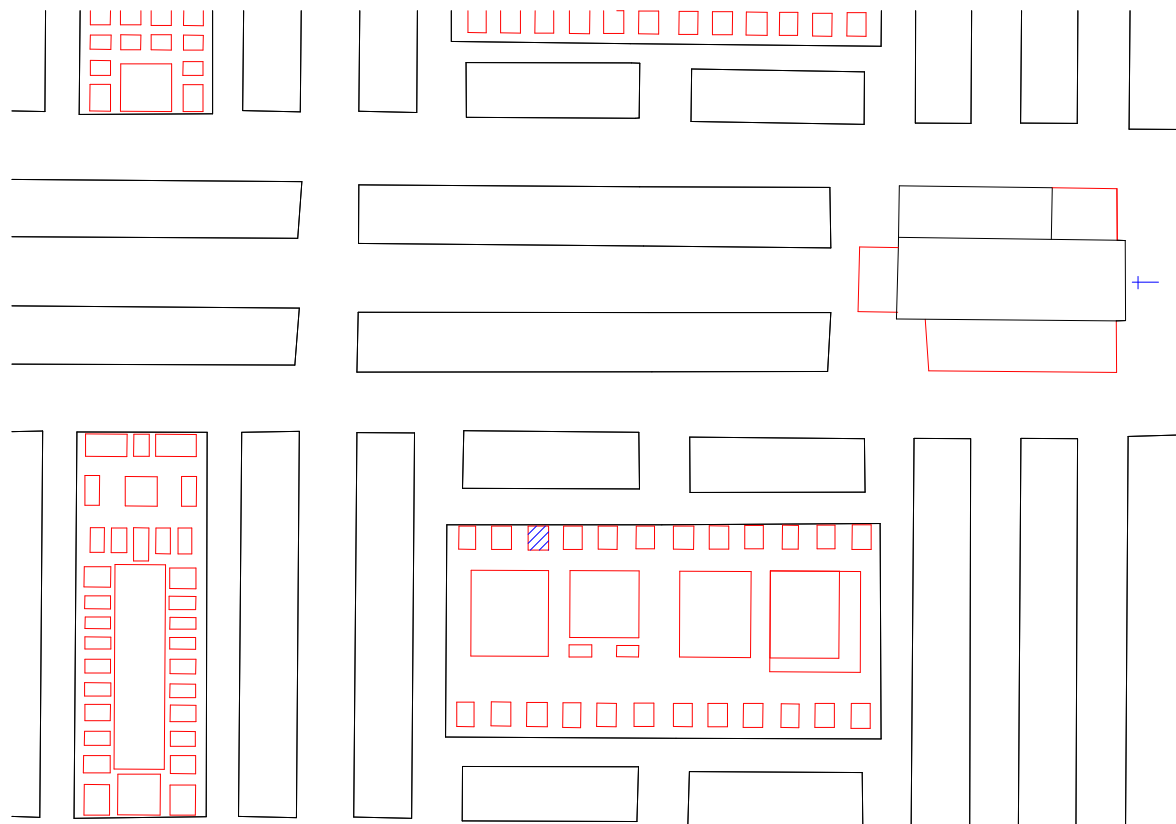
PANTEON de :

FRANCISCO GIMENO

PANTEON 119

<b>P-120</b>	<b>PROPIEDAD</b>	<b>SALVADOR CASANOVA BOIX</b>
<b>ARQUITECTO MAESTRO OBRAS</b>		ENRIQUE SEMPER BONDIA
<b>ARCHIVO MUNICIPAL COMPRA</b>	ARCHIVO LEGAJO EXPEDIENTE FECHA	ARCHIVO HISTORICO MUNICIPAL 1ª E/II-B 1890-1891 12 11-FEBRERO-1891
<b>ARCHIVO MUNICIPAL PROYECTO</b>	ARCHIVO LEGAJO EXPEDIENTE FECHA	ARCHIVO HISTORICO MUNICIPAL 1ª E/II-B 1891-1891 63 3-JULIO-1891
<b>SUPERFICIE</b>	SUELO SUBSUELO	4,50 M <sup>2</sup> 5,40 M <sup>2</sup>
<b>PRECIO</b>	SUELO SUBSUELO PERMUTA	450 Pesetas 270 Pesetas -
	PRECIO TOTAL	720 Pesetas
<b>LOCALIZACION</b>	CUADRO	1
	SECCION	2
	D/I	I
	PARCELA ANT. PARCELA MOD.	6 136
<b>CLASIFICACION PROTOTIPICA</b>	FORMAL ESTILO	Reducidas Dimensiones con Cripta Eclecticismo Romanticista
<b>COMENTARIOS</b>		

FOTOGRAFIA DEL PROYECTO



PLANO DE SITUACION

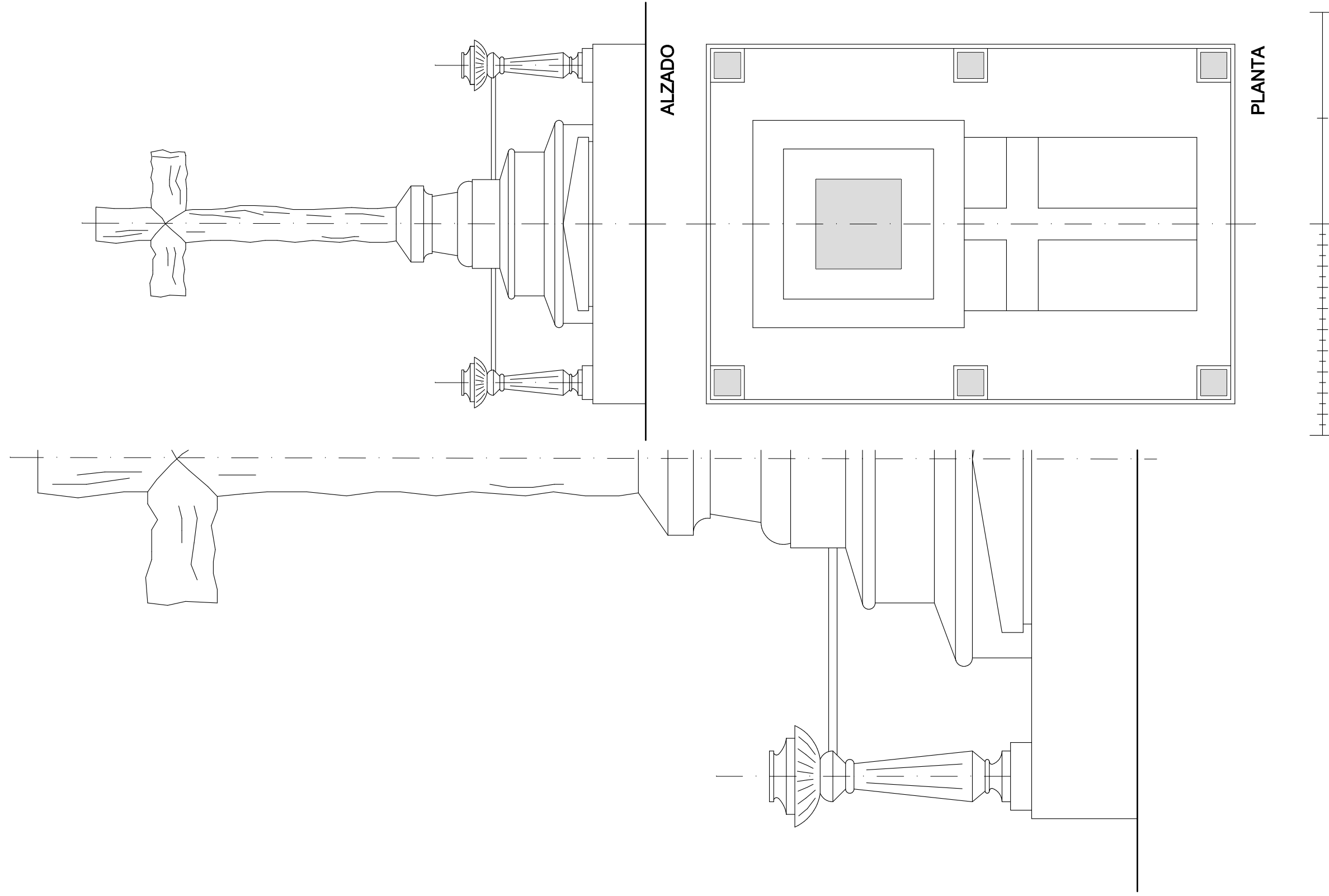



FOTOGRAFIA ACTUALIDAD



ARQUITECTURA ECLÉCTICO FUNERARIA DE LA CIUDAD DE VALENCIA  
EL CEMENTERIO GENERAL DE VALENCIA

JORGE GIRBÉS PÉREZ



PANTEON de :

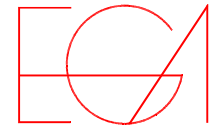
SALVADOR CASANOVA BOIX


PANTEON 120



ARQUITECTURA ECLÉCTICO FUNERARIA DE LA CIUDAD DE VALENCIA  
EL CEMENTERIO GENERAL DE VALENCIA

JORGE GIRBÉS PÉREZ





## DESARROLLO GRAFICO DE LOS PANTEONES DEL CEMENTERIO GENERAL DE VALENCIA

TODOS Y CADA UNO DE LOS PANTEONES ESTUDIADOS ESTA DEFINIDO EN DOS O CUATRO PAGINAS

EN LA PRIMERA PAGINA (IZQUIERDA) SE DAN DATOS EXTRAIDOS DE LOS ARCHIVOS MUNICIPALES (HISTORICO Y MODERNO), UN PLANO DE SITUACION DEL PANTEON Y AL LADO DOCUMENTACION FOTOGRAFICA DEL PROYECTO ORIGINAL Y DEL ESTADO ACTUAL DEL PANTEON

EN LA SEGUNDA PAGINA (DERECHA) ES EL LEVANTAMIENTO GRAFICO DEL PANTEON, DESDE EL PLANO ORIGINAL DEL AYUNTAMIENTO, DEL PLANO DE LOS ACTUALES PROPIETARIOS O DOCUMENTACION DE LOS MISMOS, POR FOTOGRAFIA, SUPERFICIES HOMOGRAFAS, O POR CROQUIZACION (DENTRO DE LOS LIMITES ESTABLECIDOS) EN ALGUNOS APARECEN LINEAS ROJAS QUE MARCAN VARIACIONES CONSIDERABLES, RESPECTO DEL PROYECTO ORIGINAL

LA TERCERA Y CUARTA PAGINA (SI LAS TIENE) ES UN LEVANTAMIENTO EN TRES DIMENSIONES Y UN COMPLEMENTO FOTOGRAFICO DEL PANTEON

ARCHIVO HISTORICO MUNICIPAL  
LEGAJO F 1.891 – 1.891

EL DESARROLLO GRAFICO SIGUE EL MISMO ORDEN QUE EL DE OBTENCION DE DATOS, LOS LEGAJOS DEL ARCHIVO MUNICIPAL Y DENTRO DE ESTOS EL NUMERO DE EXPEDIENTE Y AÑO

### RESUMEN LEGAJOS

#### ARCHIVO HISTORICO MUNICIPAL

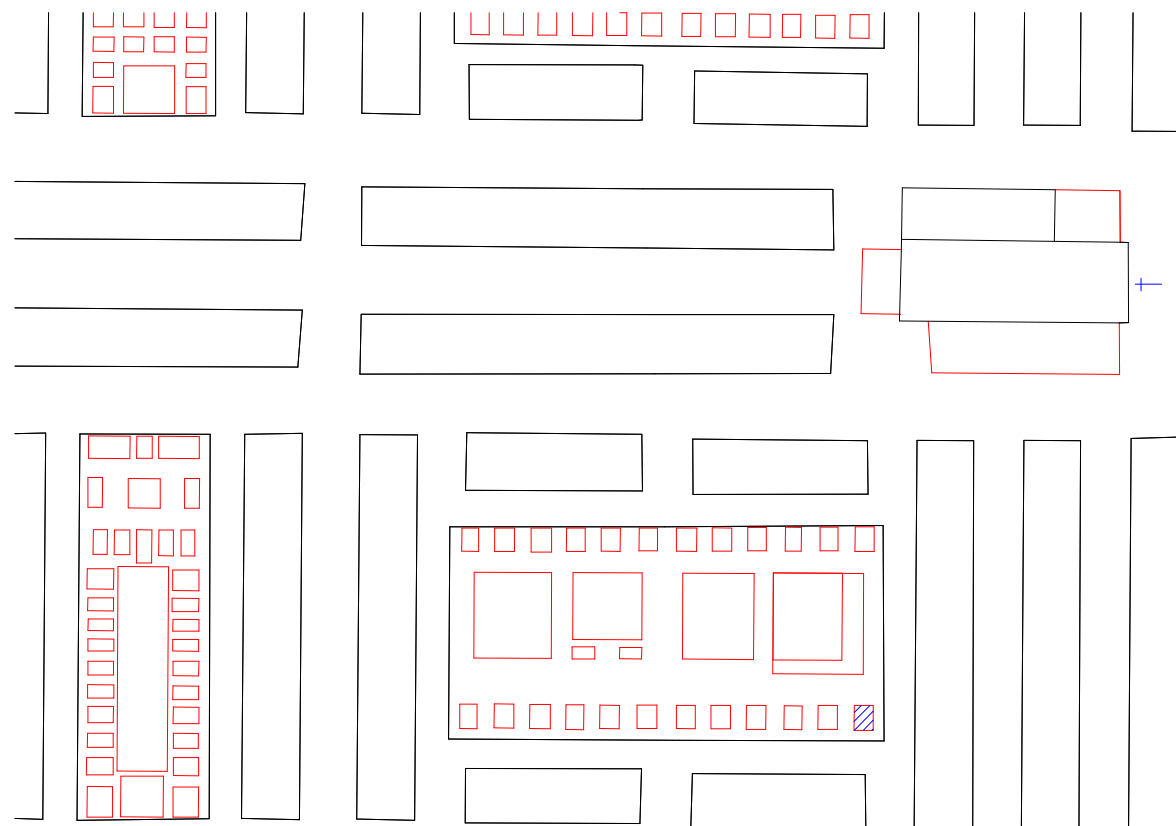
A	1.849 – 1.881	B	1.882 – 1.887
C	1.887 – 1.888	D	1.888 – 1.889
E	1.890 – 1.891	F	1.891 – 1.891
G	1.892 – 1.892	H	1.892 – 1.893
I	1.894 – 1.894	J	1.891 – 1.892 1.894 – 1.896
K	1.893 – 1.900		

#### ARCHIVO MODERNO MUNICIPAL

L	1.901 – 1.903	M	1.904 – 1.905
N	1.906 – 1.909	Ñ	1.910 – 1.913

P-121	PROPIEDAD	VICENTE ROCAFULL
ARQUITECTO MAESTRO OBRAS		JOSE CALVO TOMAS
ARCHIVO MUNICIPAL COMPRA	ARCHIVO LEGAJO EXPEDIENTE FECHA	ARCHIVO HISTORICO MUNICIPAL 1ª E/II-B 1891-1891 27 23-MARZO-1891
ARCHIVO MUNICIPAL PROYECTO	ARCHIVO LEGAJO EXPEDIENTE FECHA	ARCHIVO HISTORICO MUNICIPAL 1ª E/II-B 1891-1891 9 14-AGOSTO-1891
SUPERFICIE	SUELO	4,50 M <sup>2</sup>
	SUBSUELO	5,40 M <sup>2</sup>
PRECIO	SUELO	450 Pesetas
	SUBSUELO	270 Pesetas
	PERMUTA	-
PRECIO TOTAL		720 Pesetas
LOCALIZACION	CUADRO	1
	SECCION	2
	D/I	I
	PARCELA ANT.	23
	PARCELA MOD.	111
CLASIFICACION PROTOTIPICA	FORMAL ESTILO	Reducidas Dimensiones con Cripta
COMENTARIOS		

FOTOGRAFIA DEL PROYECTO



PLANO DE SITUACION



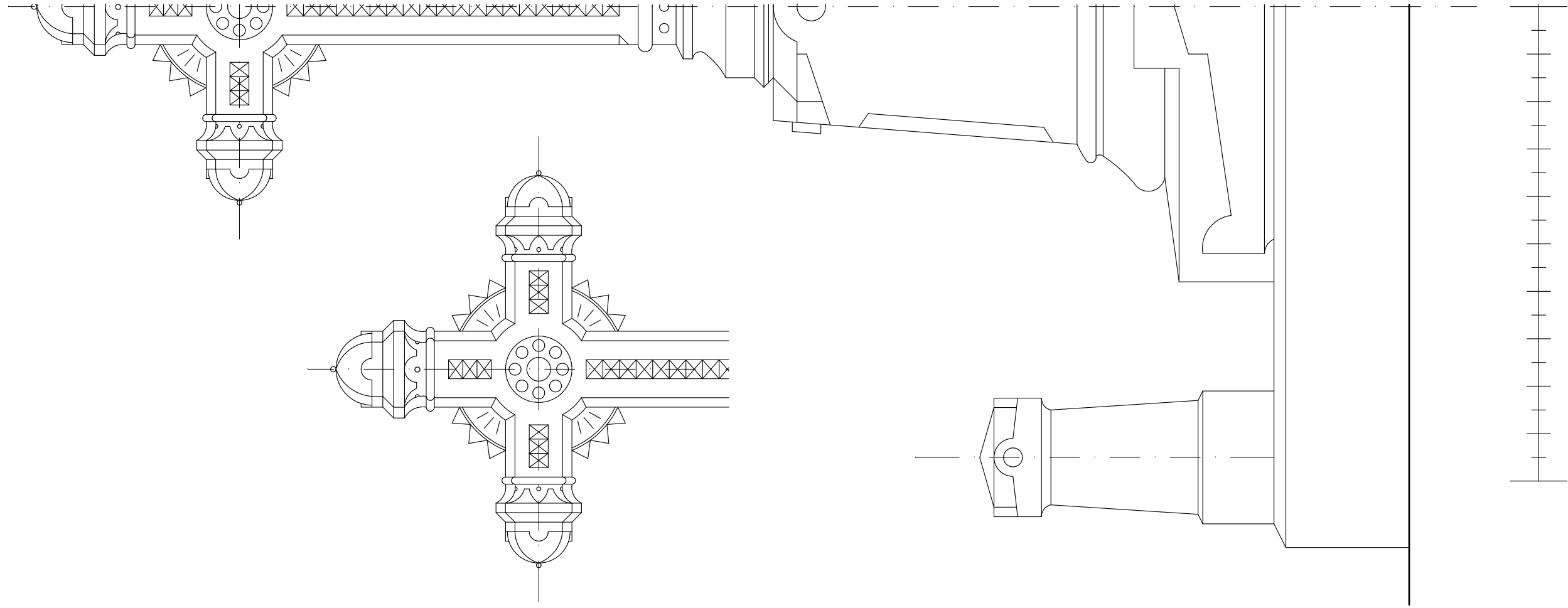
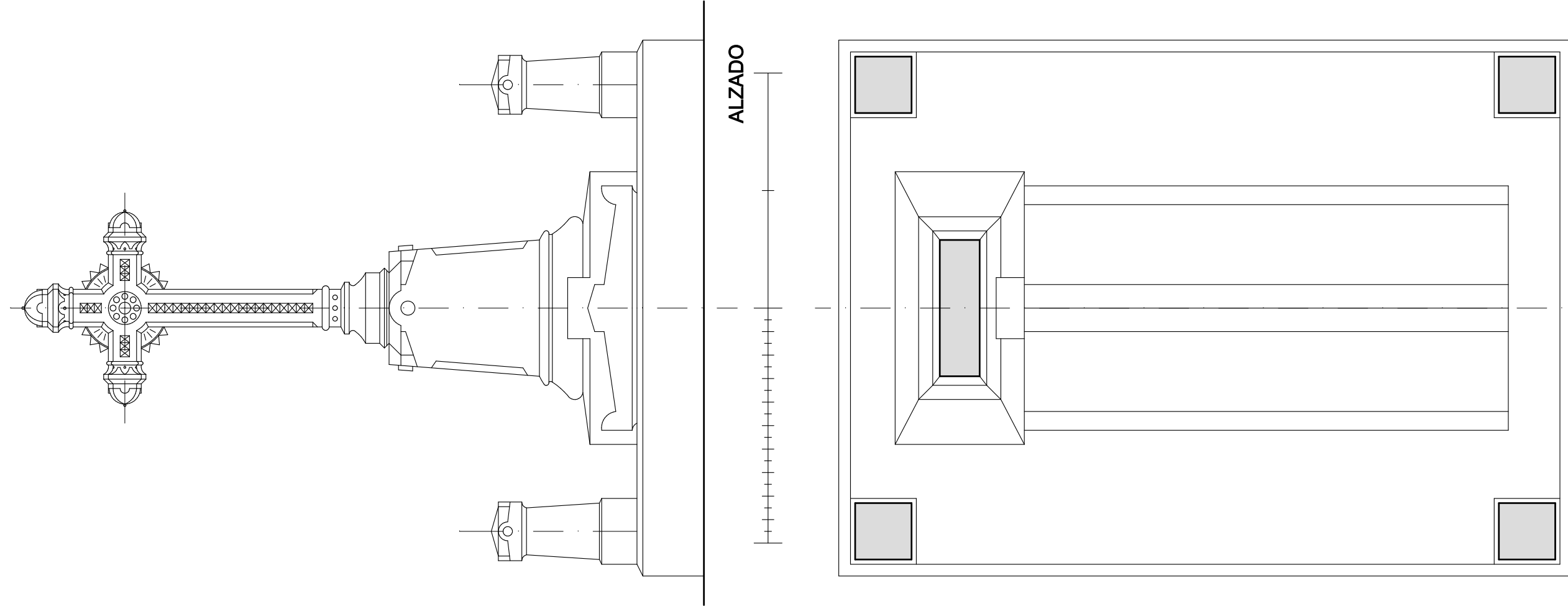
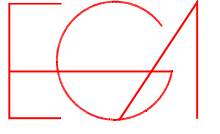
FOTOGRAFIA ACTUALIDAD





ARQUITECTURA ECLÉCTICO FUNERARIA DE LA CIUDAD DE VALENCIA  
EL CEMENTERIO GENERAL DE VALENCIA

JORGE GIRBÉS PÉREZ



PLANTA

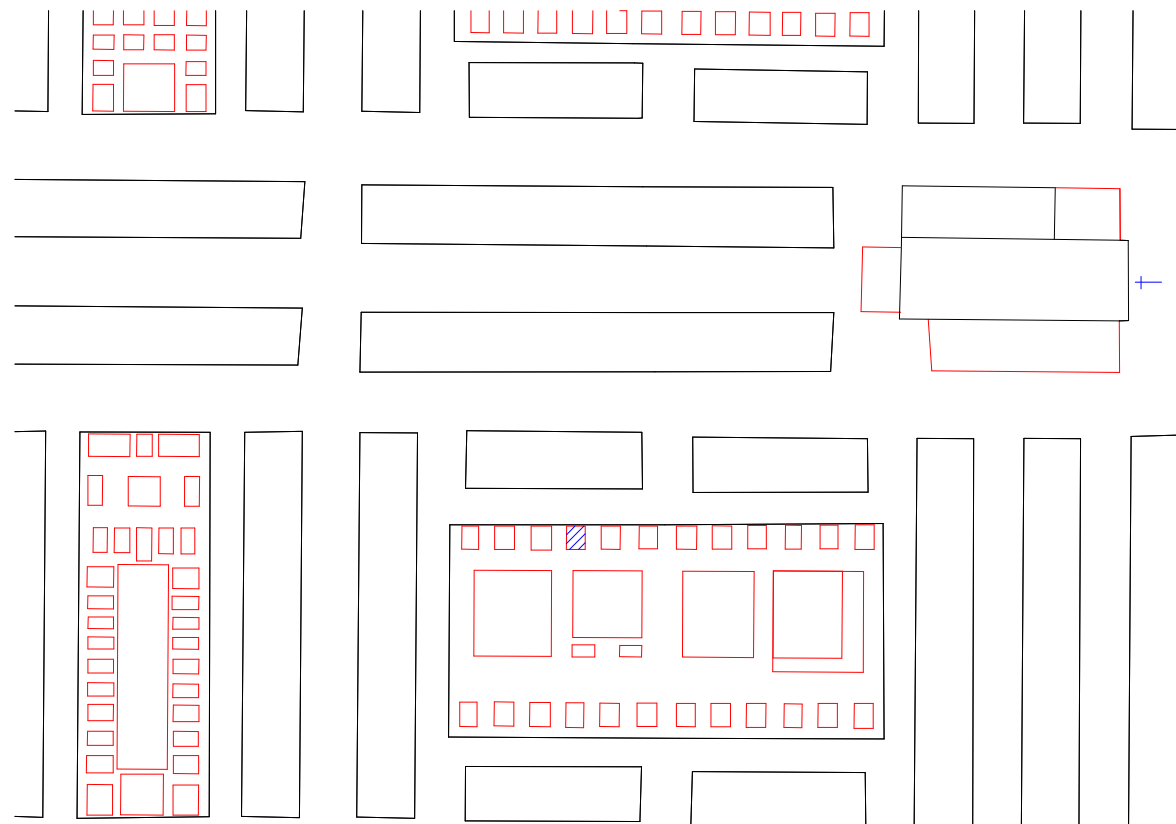

PANTEON 121

VICENTE ROCAFULL

PANTEON de :

P-122	PROPIEDAD	JOAQUIN CASTAÑEDA Y JOSE GOMEZ
ARQUITECTO MAESTRO OBRAS		ENRIQUE SEMPER BONDIA
ARCHIVO MUNICIPAL COMPRA	ARCHIVO LEGAJO EXPEDIENTE FECHA	ARCHIVO HISTORICO MUNICIPAL 1ª E/II-B 1891-1891 29 7-ABRIL-1891
ARCHIVO MUNICIPAL PROYECTO	ARCHIVO LEGAJO EXPEDIENTE FECHA	ARCHIVO HISTORICO MUNICIPAL 1ª E/II-B 1891-1891 61 27-JUNIO-1891
SUPERFICIE	SUELO SUBSUELO	4,50 M <sup>2</sup> 5,40 M <sup>2</sup>
PRECIO	SUELO SUBSUELO PERMUTA	450 Pesetas 270 Pesetas -
	PRECIO TOTAL	720 Pesetas
LOCALIZACION	CUADRO	1
	SECCION	2
	D/I	I
	PARCELA ANT. PARCELA MOD.	28 135
CLASIFICACION PROTOTIPICA	FORMAL ESTILO	Reducidas Dimensiones con Cripta -
COMENTARIOS		

FOTOGRAFIA DEL PROYECTO



PLANO DE SITUACION

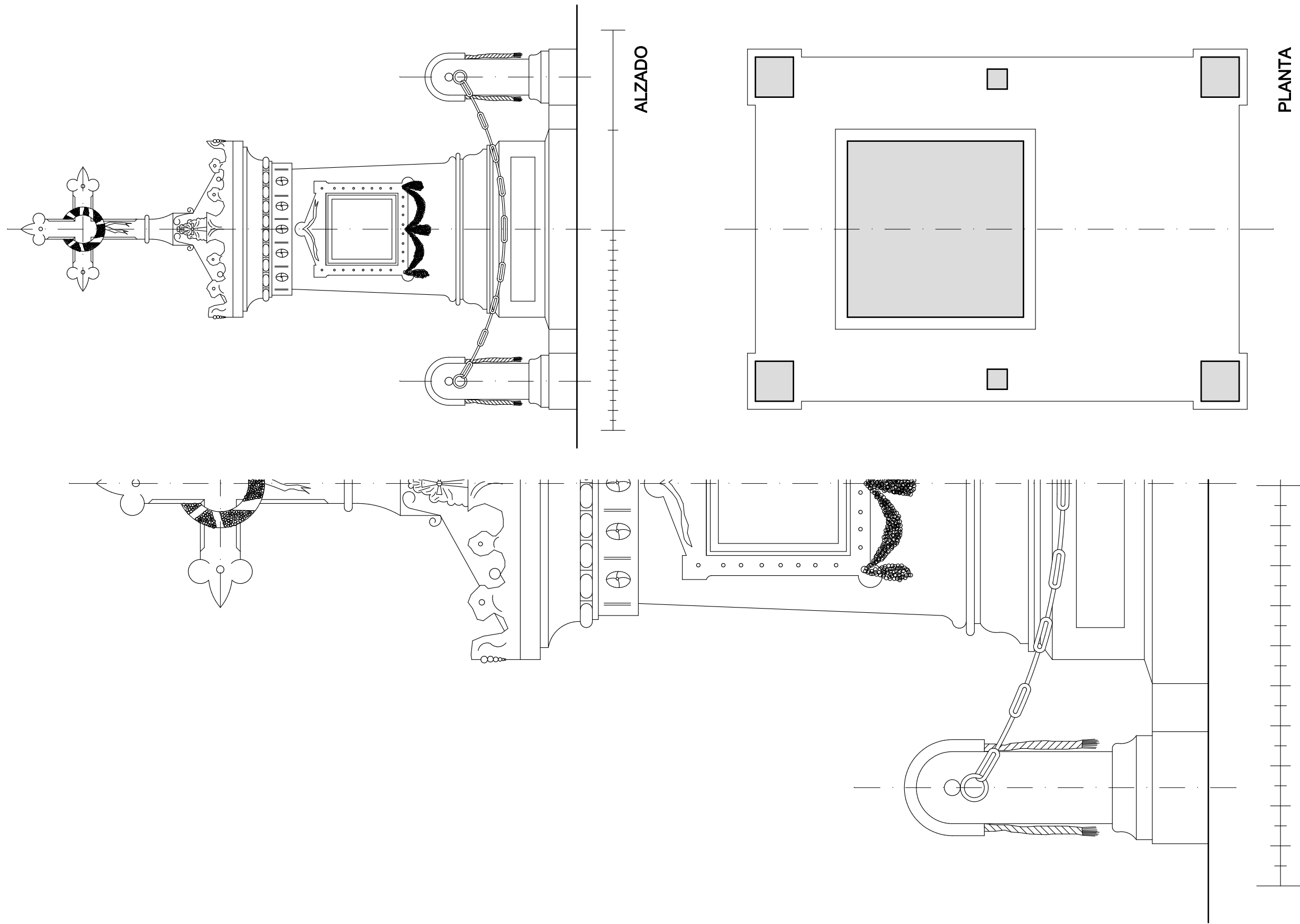
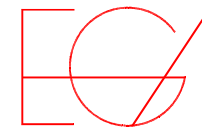


FOTOGRAFIA ACTUALIDAD



ARQUITECTURA ECLÉCTICO FUNERARIA DE LA CIUDAD DE VALENCIA  
EL CEMENTERIO GENERAL DE VALENCIA

JORGE GIRBÉS PÉREZ



PANTEON de :

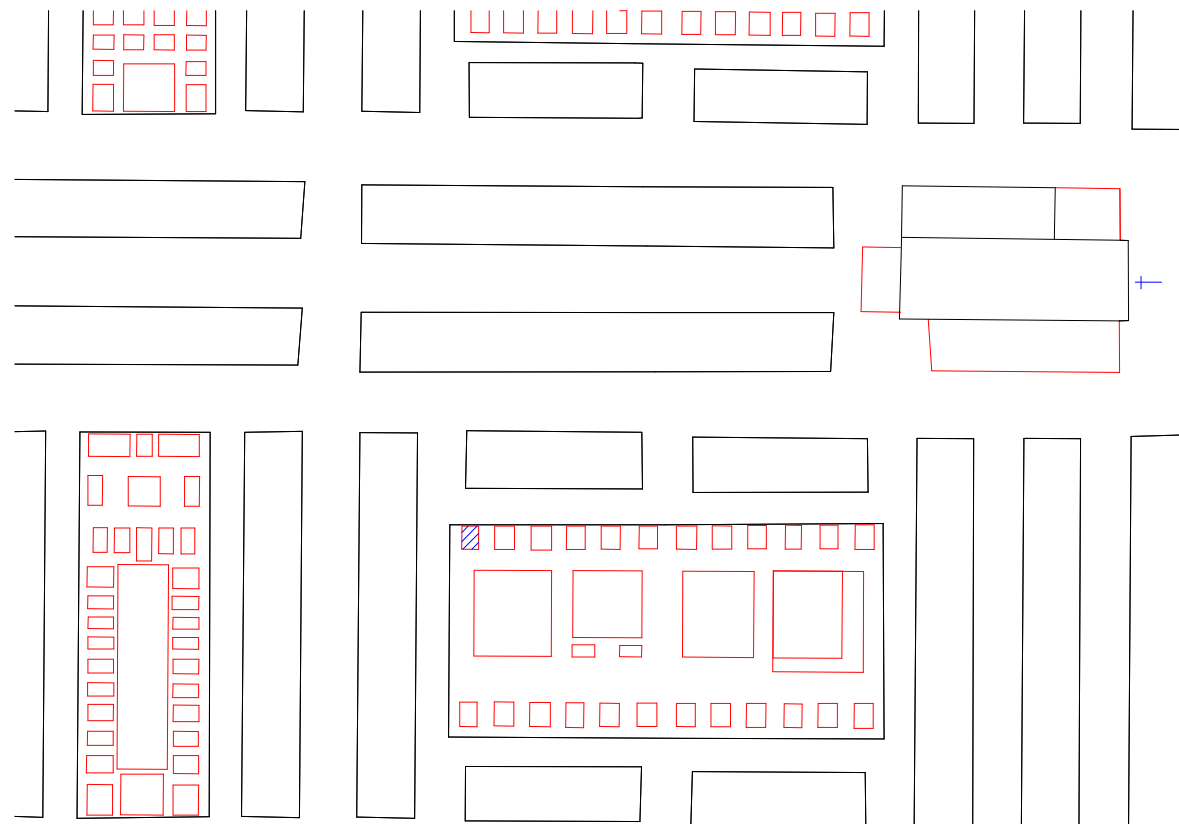

JOAQUIN CASTAÑEDA Y JOSE GOMEZ

PANTEON 122

JORGE GORBÉS PÉREZ

<b>P-123</b>	<b>PROPIEDAD</b>	<b>RAFAEL CALDERON</b>
<b>ARQUITECTO MAESTRO OBRAS</b>		GERARDO ROIG GIMENO
<b>ARCHIVO MUNICIPAL COMPRA</b>	ARCHIVO LEGAJO EXPEDIENTE FECHA	ARCHIVO HISTORICO MUNICIPAL 1ª E/II-B 1891-1891 30 8-ABRIL-1891
<b>ARCHIVO MUNICIPAL PROYECTO</b>	ARCHIVO LEGAJO EXPEDIENTE FECHA	ARCHIVO HISTORICO MUNICIPAL 1ª E/II-B 1891-1891 115 24-OCTUBRE-1891
<b>SUPERFICIE</b>	SUELO SUBSUELO	4,50 M <sup>2</sup> 5,40 M <sup>2</sup>
<b>PRECIO</b>	SUELO SUBSUELO PERMUTA	450 Pesetas 270 Pesetas -
	<b>PRECIO TOTAL</b>	720 Pesetas
<b>LOCALIZACION</b>	CUADRO	1
	SECCION	2
	D/I	1
	PARCELA ANT.	2
	PARCELA MOD.	138
<b>CLASIFICACION PROTOTIPICA</b>	FORMAL ESTILO	Reducidas Dimensiones con Cripta Eclecticismo Romanticista
<b>COMENTARIOS</b>		

FOTOGRAFIA DEL PROYECTO



PLANO DE SITUACION

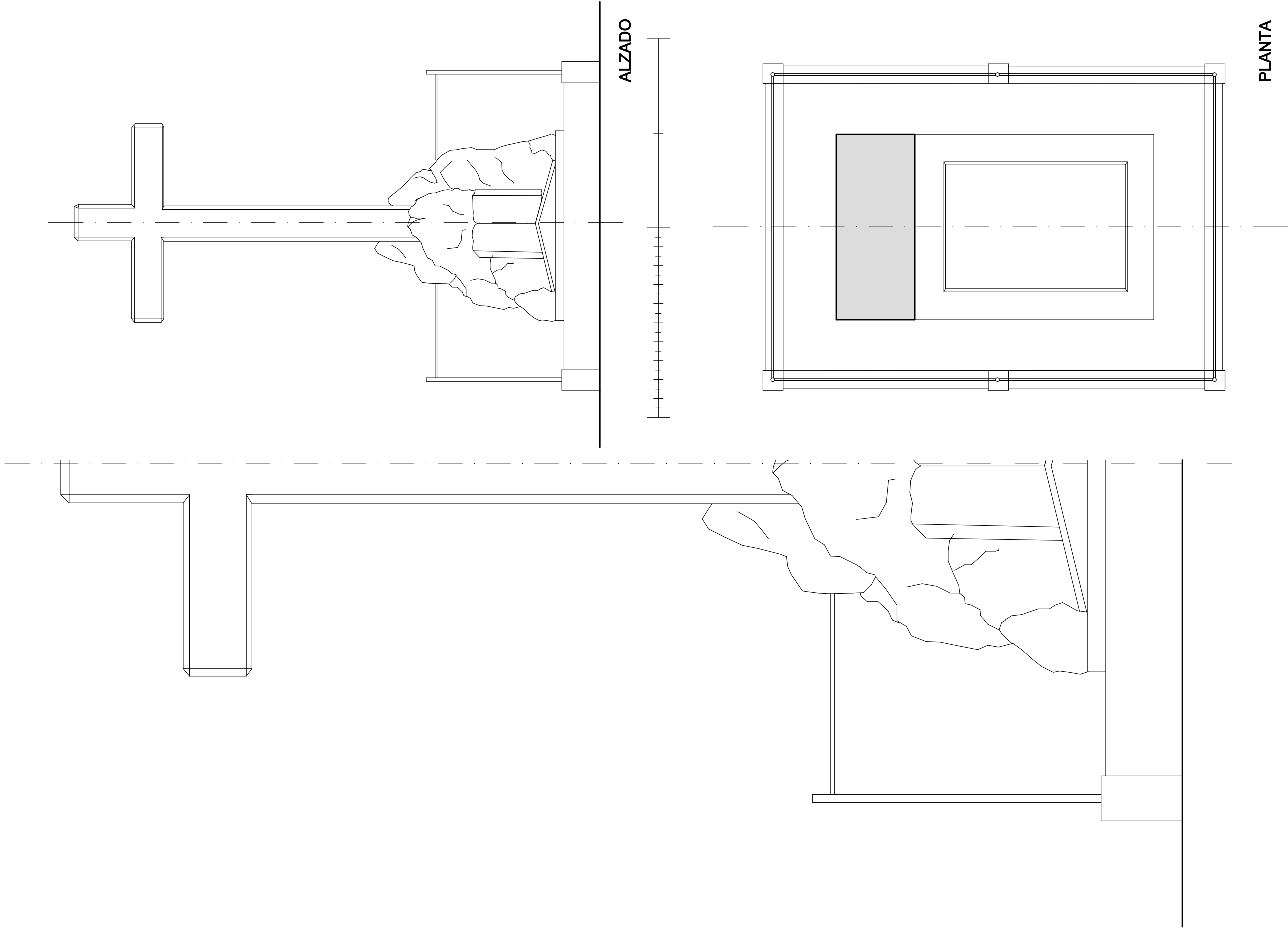



FOTOGRAFIA ACTUALIDAD



ARQUITECTURA ECLÉCTICO FUNERARIA DE LA CIUDAD DE VALENCIA  
EL CEMENTERIO GENERAL DE VALENCIA

JORGE GIRBÉS PÉREZ




PANTEON 123

RAFAEL CALDERON

PANTEON de :



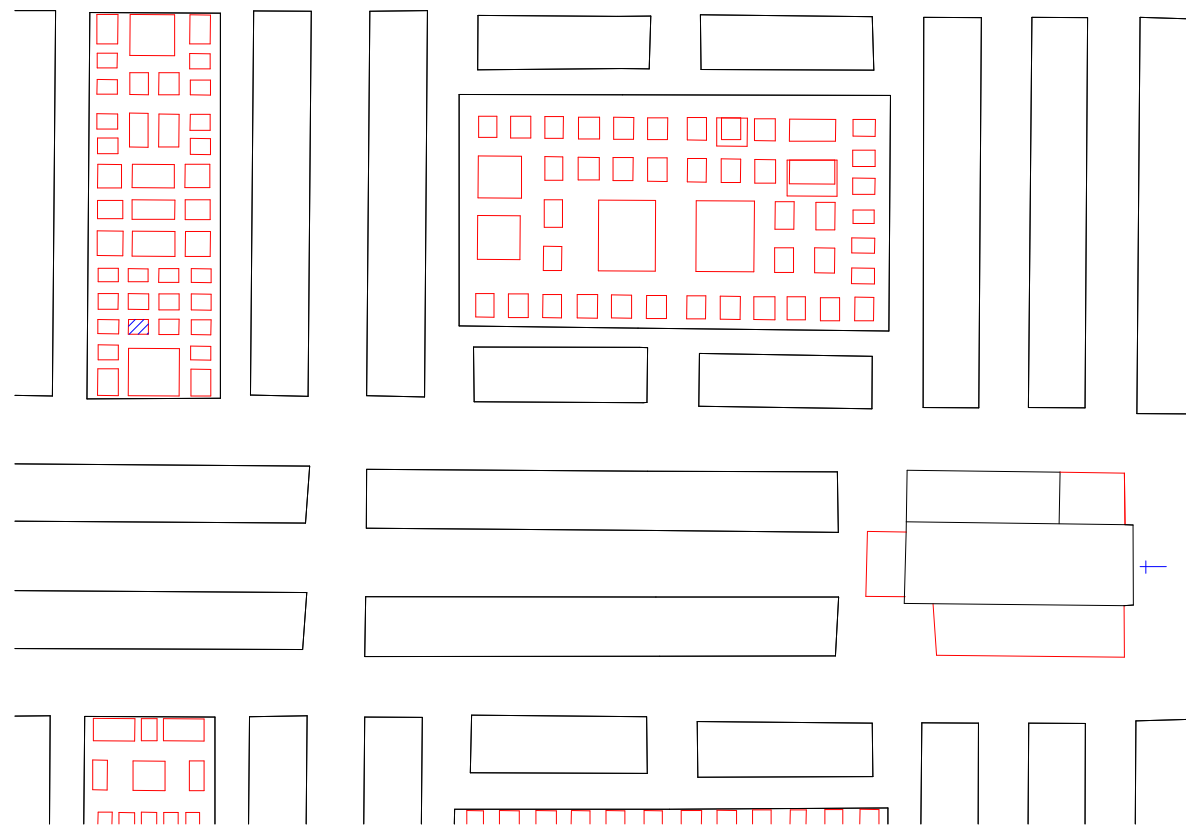
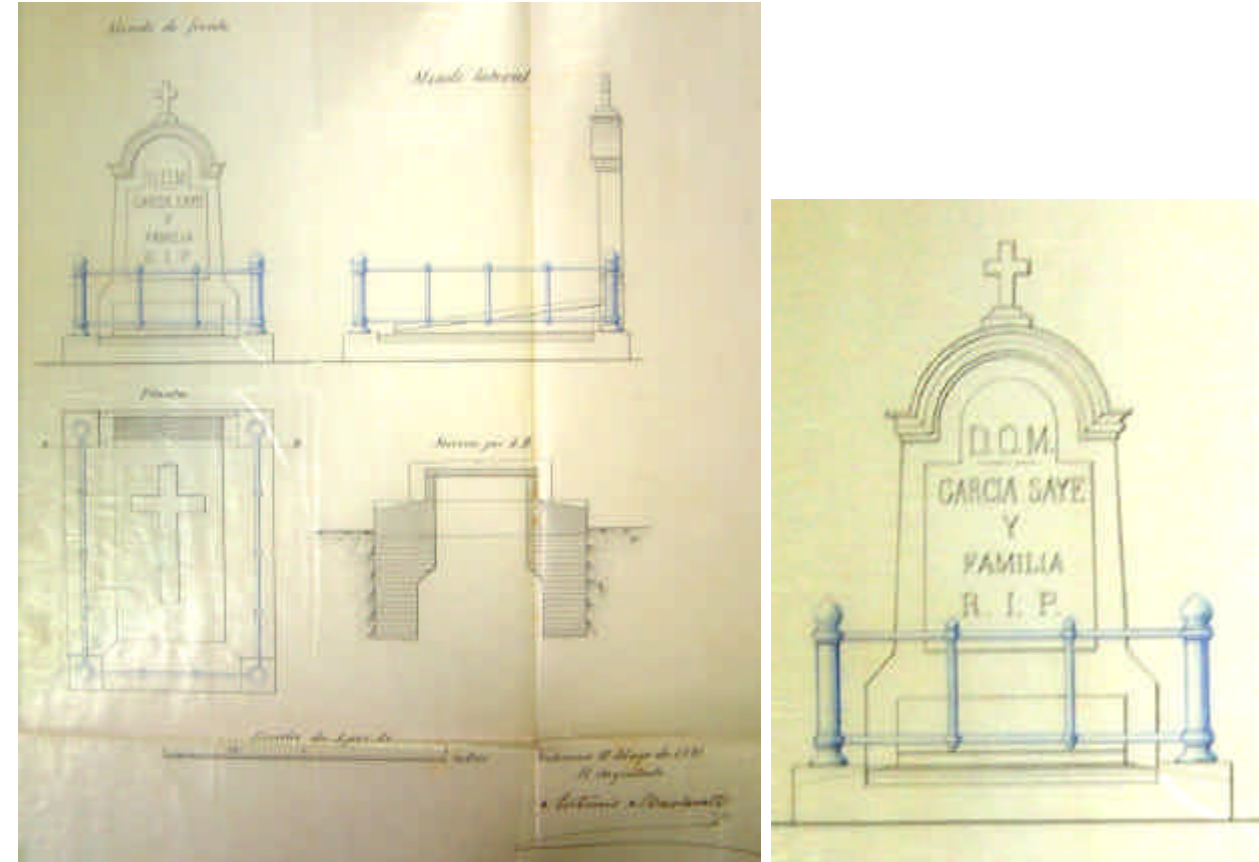
ARQUITECTURA ECLÉCTICO FUNERARIA DE LA CIUDAD DE VALENCIA  
EL CEMENTERIO GENERAL DE VALENCIA



JORGE GORBÉS PÉREZ

<b>P-124</b>	<b>PROPIEDAD</b>	<b>HERMANOS GARCIA SAYE</b>	
<b>ARQUITECTO MAESTRO OBRAS</b>		ANTONIO MARTORELL TRILLES	
<b>ARCHIVO MUNICIPAL COMPRA</b>	ARCHIVO LEGAJO EXPEDIENTE FECHA	ARCHIVO HISTORICO MUNICIPAL 1ª E/II-B 1891-1891 32 13-ABRIL-1891	
<b>ARCHIVO MUNICIPAL PROYECTO</b>	ARCHIVO LEGAJO EXPEDIENTE FECHA	ARCHIVO HISTORICO MUNICIPAL 1ª E/II-B 1891-1891 43 13-MAYO-1891	
<b>SUPERFICIE</b>	SUELO SUBSUELO	3 M <sup>2</sup> -	
<b>PRECIO</b>	SUELO SUBSUELO PERMUTA	300 Pesetas - -	
	PRECIO TOTAL	300 Pesetas	
<b>LOCALIZACION</b>	CUADRO SECCION D / I	2 2 D	
	PARCELA ANT. PARCELA MOD.	7 223	
	<b>CLASIFICACION PROTOTIPICA</b>	FORMAL ESTILO	Reducidas Dimensiones con pequeña Cripta -
	<b>COMENTARIOS</b>		

FOTOGRAFIA DEL PROYECTO



PLANO DE SITUACION

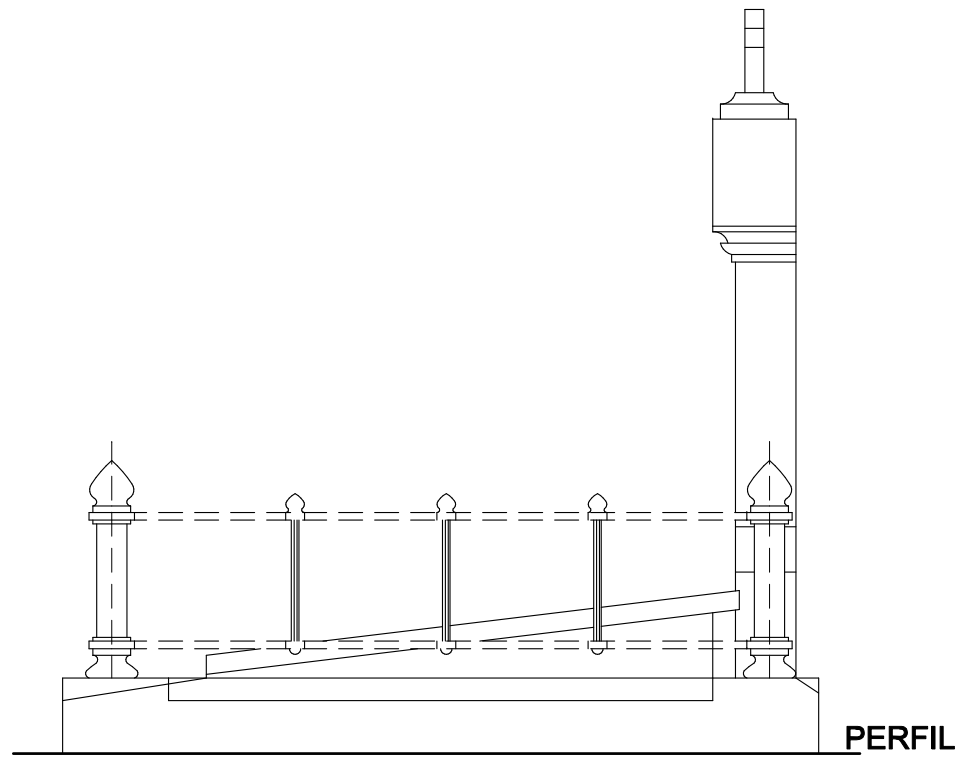



FOTOGRAFIA ACTUALIDAD




ARQUITECTURA ECLÉCTICO FUNERARIA DE LA CIUDAD DE VALENCIA  
EL CEMENTERIO GENERAL DE VALENCIA

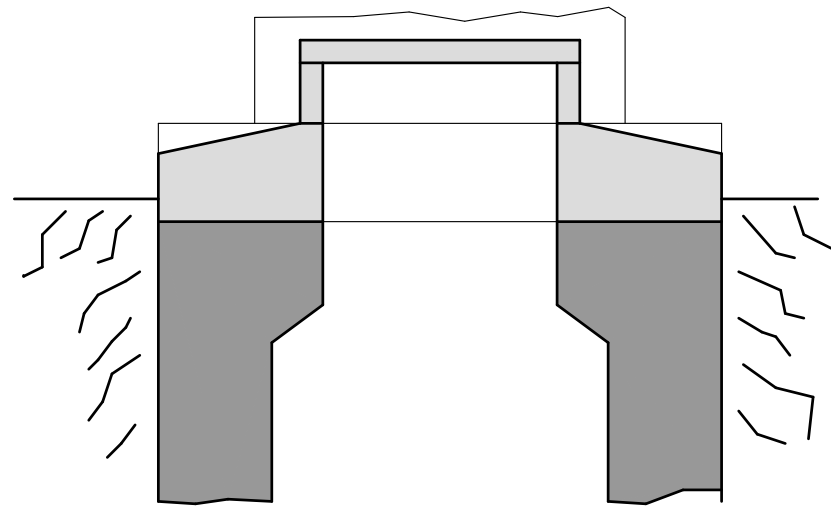
JORGE GIRBÉS PÉREZ



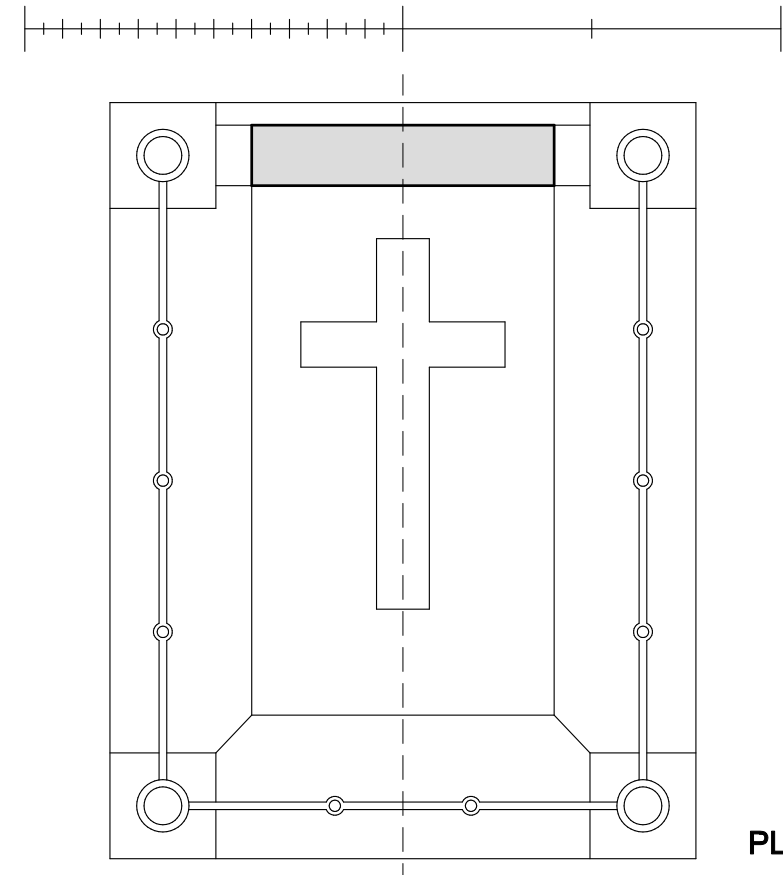
PERFIL



ALZADO



SECCION



PLANTA

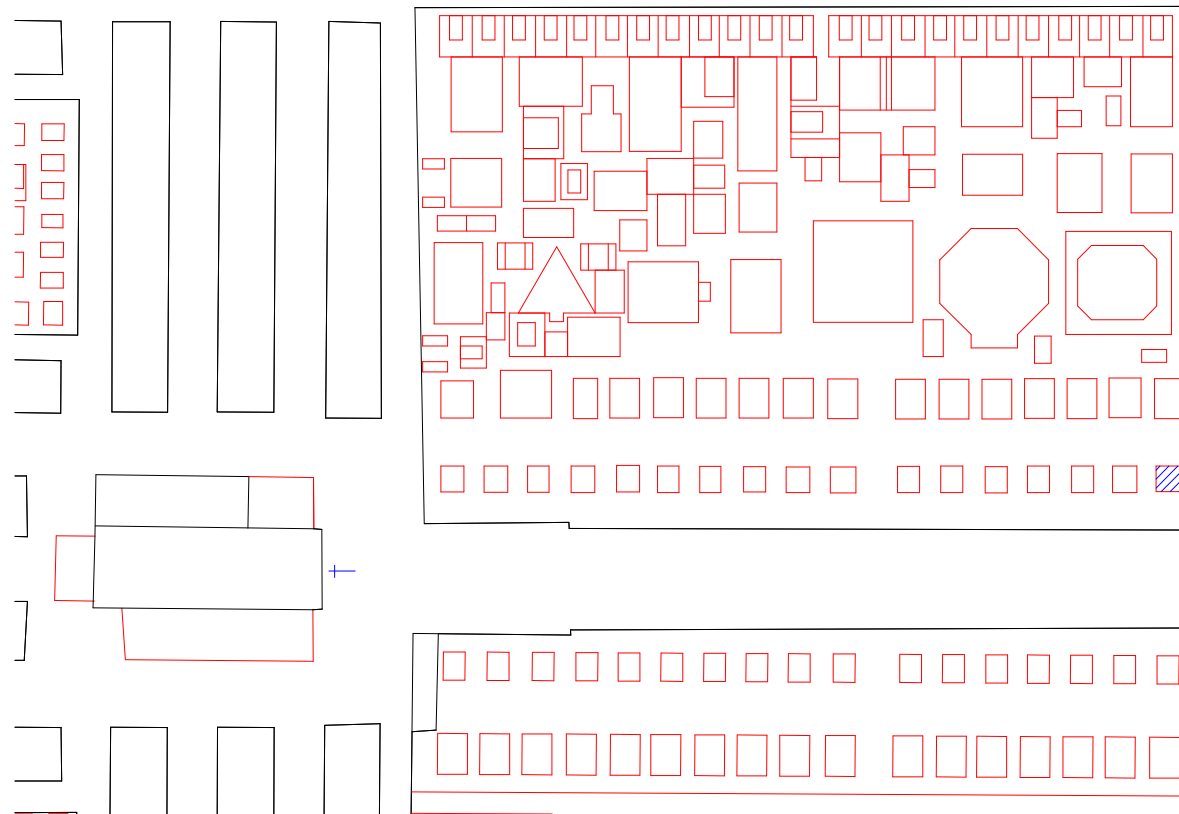

PANTEON 124

HERMANOS GARCIA SAYE

PANTEON de :

<b>P-125</b>	<b>PROPIEDAD</b>	<b>ANTONIO CORTINA FARINOS</b>
<b>ARQUITECTO MAESTRO OBRAS</b>		ANTONIO MARTORELL TRILLES
<b>ARCHIVO MUNICIPAL COMPRA</b>	ARCHIVO LEGAJO EXPEDIENTE FECHA	ARCHIVO HISTORICO MUNICIPAL 1ª E/II-B 1891-1891 50 25-MAYO-1891
<b>ARCHIVO MUNICIPAL PROYECTO</b>	ARCHIVO LEGAJO EXPEDIENTE FECHA	ARCHIVO HISTORICO MUNICIPAL 1ª E/II-B 1892-1892 28 20-FEBRERO-1892
<b>SUPERFICIE</b>	SUELO SUBSUELO	6 M <sup>2</sup> -
<b>PRECIO</b>	SUELO SUBSUELO PERMUTA	- - -
	PRECIO TOTAL	gratis
<b>LOCALIZACION</b>	CUADRO SECCION D/I	- 1 D
	PARCELA ANT. PARCELA MOD.	- 56
<b>CLASIFICACION PROTOTIPICA</b>	FORMAL ESTILO	Reducidas Dimensiones con pequeña Cripta -
<b>COMENTARIOS</b>		

FOTOGRAFIA DEL PROYECTO

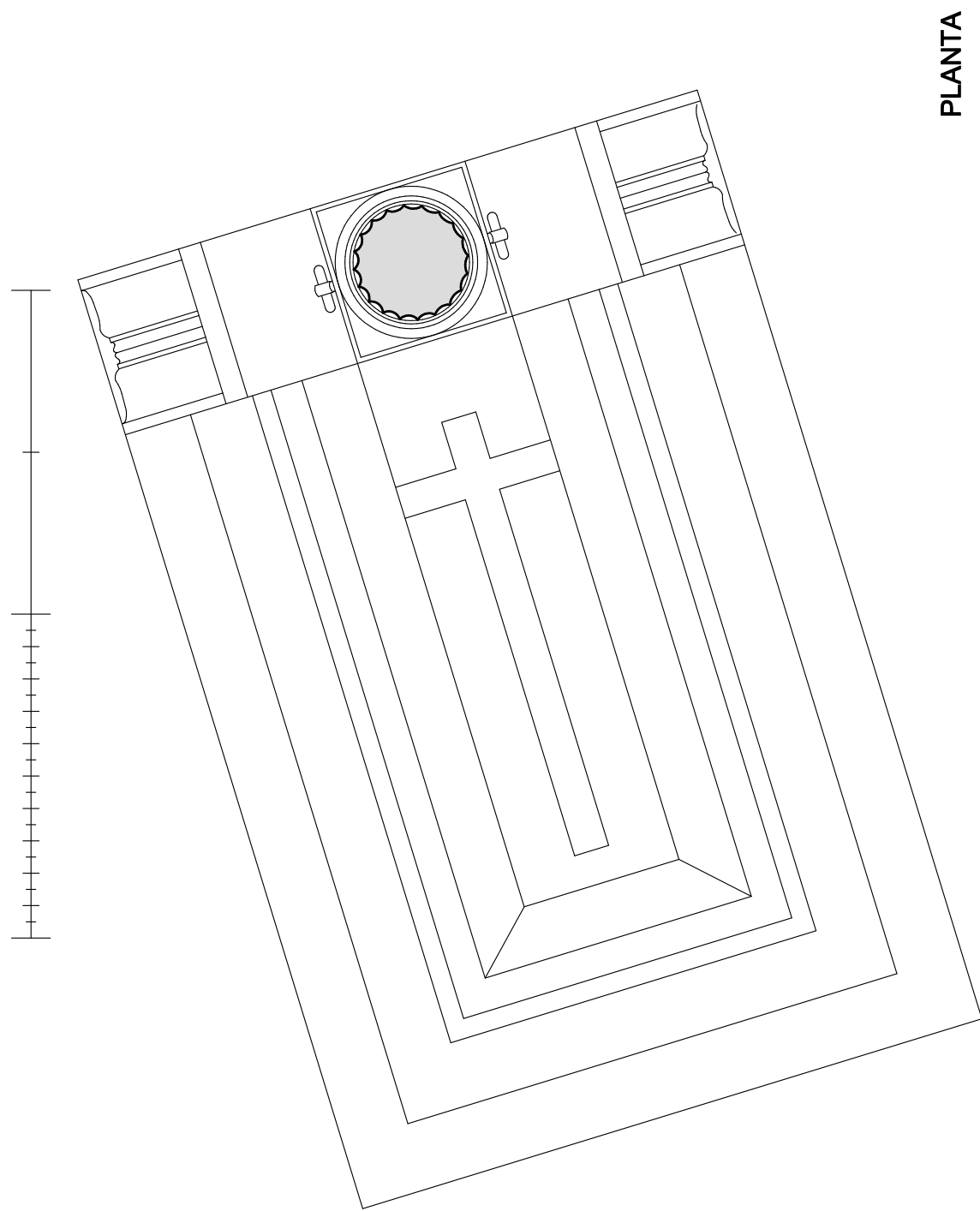
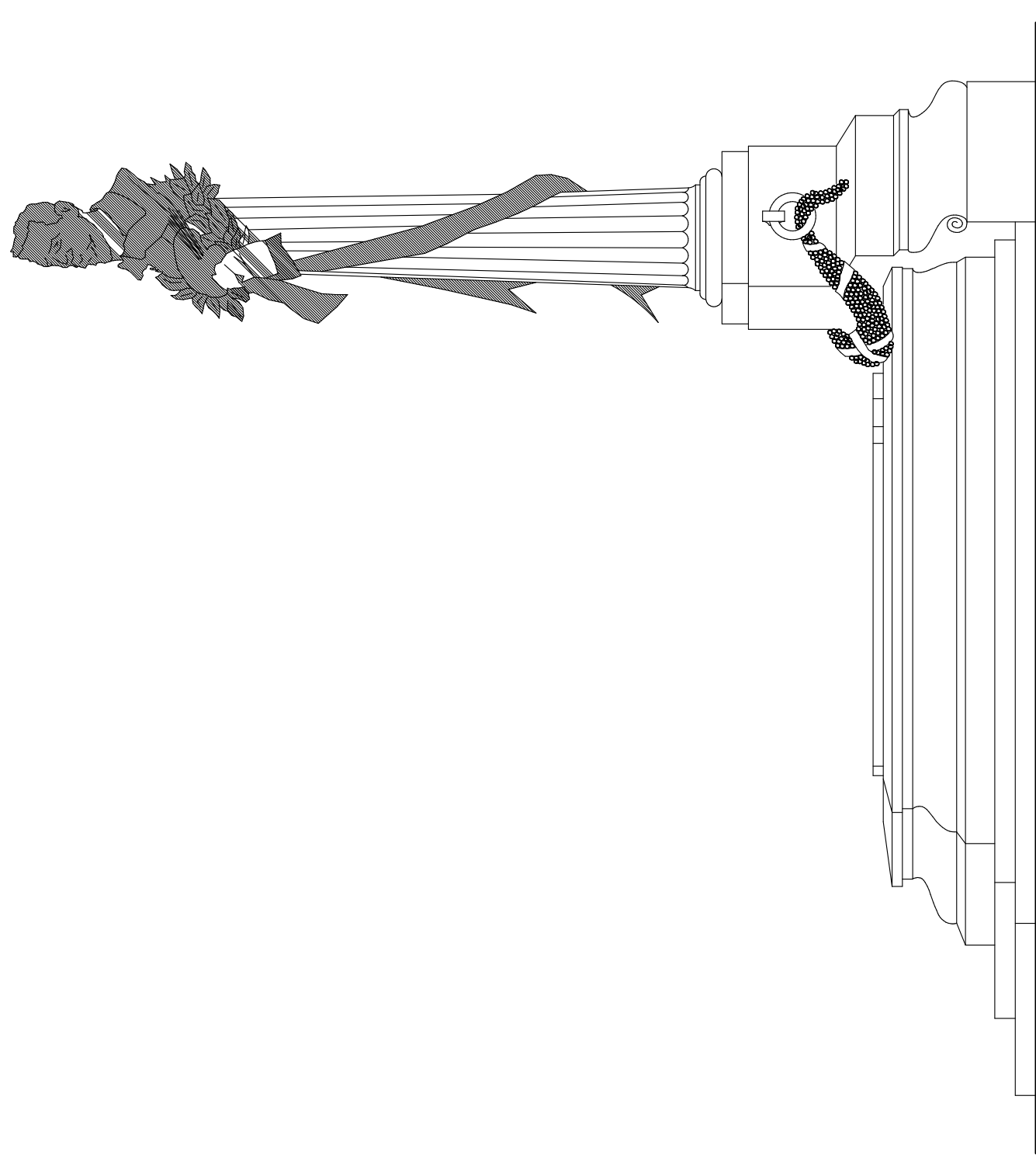


PLANO DE SITUACION



FOTOGRAFIA ACTUALIDAD



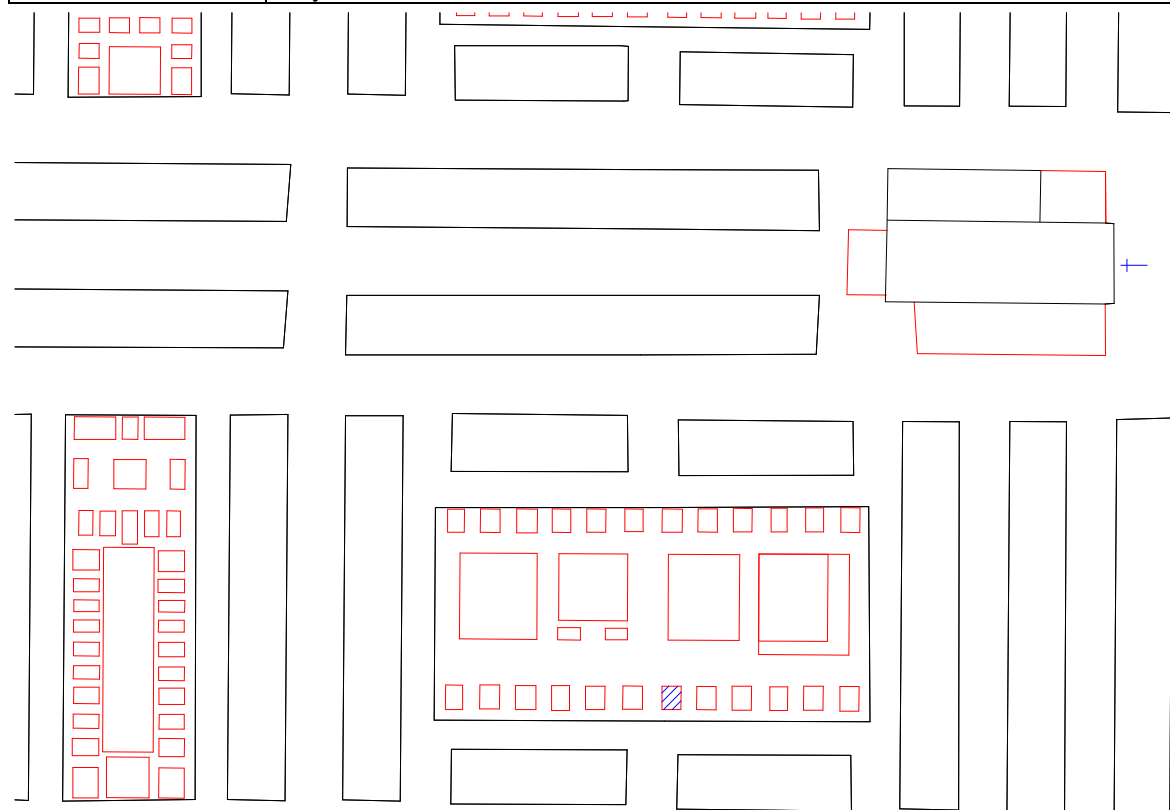


PANTEON 125

ANTONIO CORTINA FARINOS


PANTEON de :

P-126	PROPIEDAD	EMILIA ESTEVE RAFAEL
ARQUITECTO MAESTRO OBRAS		ENRIQUE SEMPER BONDIA / GERARDO ROIG GIMENO
ARCHIVO MUNICIPAL COMPRA	ARCHIVO LEGAJO EXPEDIENTE FECHA	ARCHIVO HISTORICO MUNICIPAL 1ª E/II-B 1891-1891 58 23-JUNIO-1891
ARCHIVO MUNICIPAL PROYECTO	ARCHIVO LEGAJO EXPEDIENTE FECHA	ARCHIVO HISTORICO MUNICIPAL 1ª E/II-B 1891-1891 82 19-AGOSTO-1891
SUPERFICIE	SUELO SUBSUELO	3,84 M <sup>2</sup> 2,84 M <sup>2</sup>
PRECIO	SUELO SUBSUELO PERMUTA	384 Pesetas 142 Pesetas -
	PRECIO TOTAL	526 Pesetas
LOCALIZACION	CUADRO	1
	SECCION	2
	D/I	I
	PARCELA ANT. PARCELA MOD.	13 116
CLASIFICACION PROTOTIPICA	FORMAL ESTILO	Amplias Dimensiones con Cripta -
COMENTARIOS	Junto con su hermana Mercedes Esteve Rafael (P-076), que también contrata al Arquitecto Enrique Semper Bondía, después de diversas amenazas del Ayuntamiento, juegos de permutas de Parcelas entre las Hermanas, etc. Cambian de Arquitecto y construyen unos Panteones idénticos al de Carmelo Sanchez Laviña (P-219) del Arquitecto Gerardo Roig Gimeno sin documentar. Se presentan los dos Proyectos.	



PLANO DE SITUACION

FOTOGRAFIA DEL PROYECTO

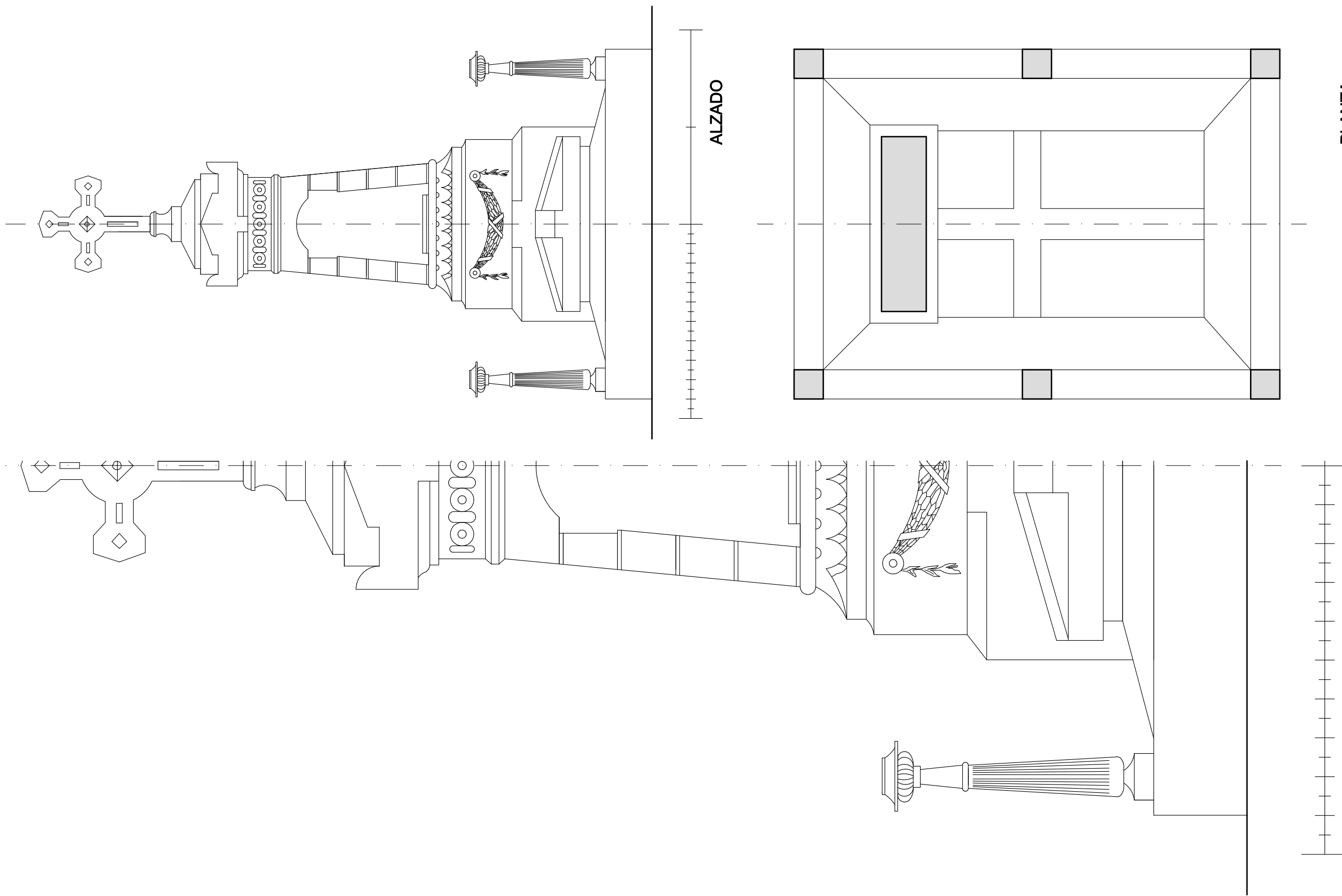
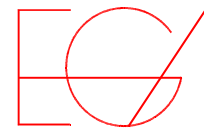


FOTOGRAFIA ACTUALIDAD



ARQUITECTURA ECLÉCTICO FUNERARIA DE LA CIUDAD DE VALENCIA  
EL CEMENTERIO GENERAL DE VALENCIA

JORGE GIRBÉS PÉREZ



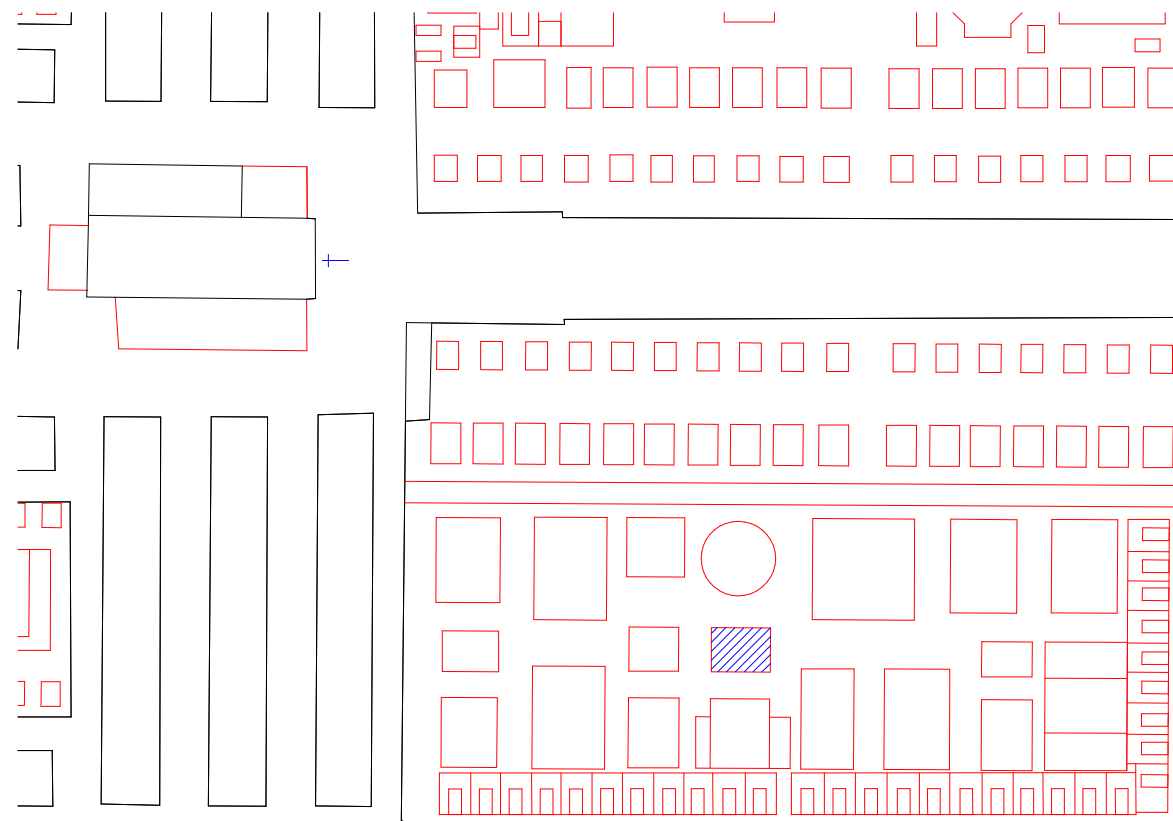
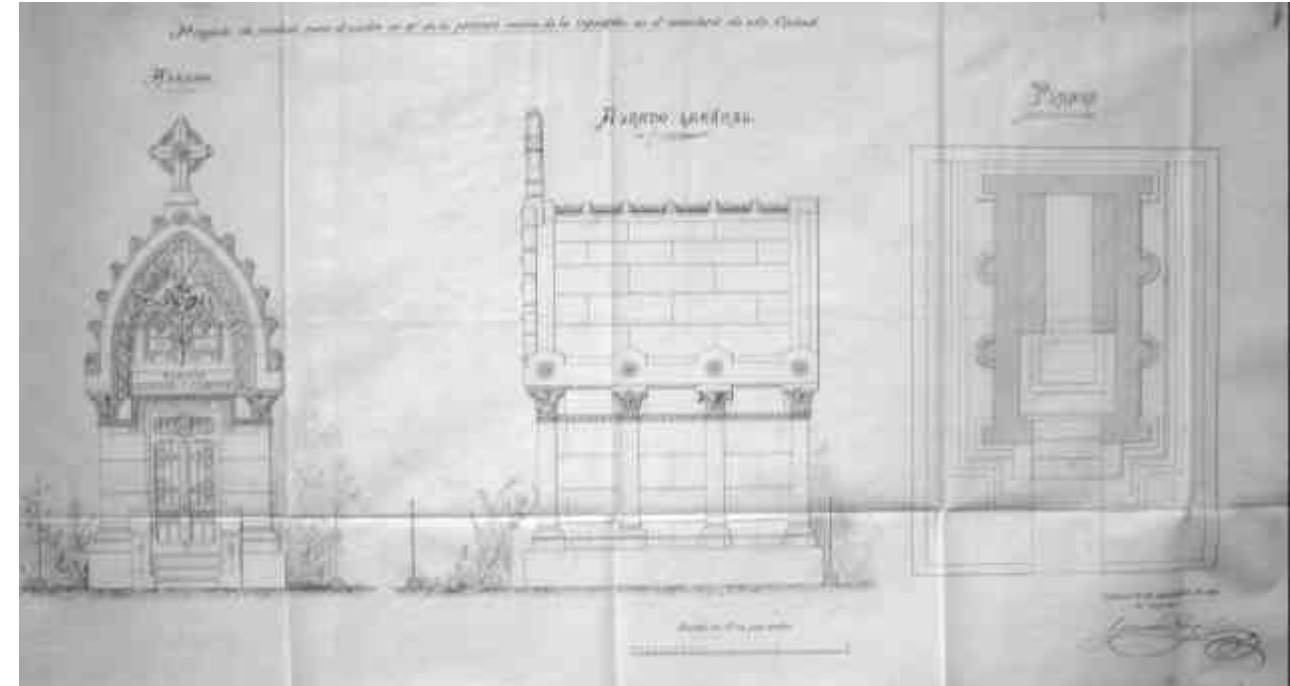
PANTEON 126

EMILIA ESTEVE RAFAEL

PANTEON de :

<b>P-127</b>	<b>PROPIEDAD</b>	<b>PEREGRINA CAMPOS CRESPO</b>	
<b>ARQUITECTO MAESTRO OBRAS</b>		<b>GERARDO ROIG GIMENO</b>	
<b>ARCHIVO MUNICIPAL COMPRA</b>	ARCHIVO LEGAJO EXPEDIENTE FECHA	ARCHIVO HISTORICO MUNICIPAL 1ª E/II-B 1891-1891 62 2-JULIO-1891	
<b>ARCHIVO MUNICIPAL PROYECTO</b>	ARCHIVO LEGAJO EXPEDIENTE FECHA	ARCHIVO HISTORICO MUNICIPAL 1ª E/II-B 1891-1891 98 3-OCTUBRE-1891	
<b>SUPERFICIE</b>	SUELO SUBSUELO	27 M <sup>2</sup> -	
<b>PRECIO</b>	SUELO SUBSUELO PERMUTA	2700 Pesetas - -	
	<b>PRECIO TOTAL</b>	2700 Pesetas	
<b>LOCALIZACION</b>	CUADRO SECCION D/I	- 1 I	
	PARCELA ANT. PARCELA MOD.	11 46	
	<b>CLASIFICACION PROTOTIPICA</b>	FORMAL ESTILO	Amplias Dimensiones con Cripta Modernismo
	<b>COMENTARIOS</b>		

FOTOGRAFIA DEL PROYECTO



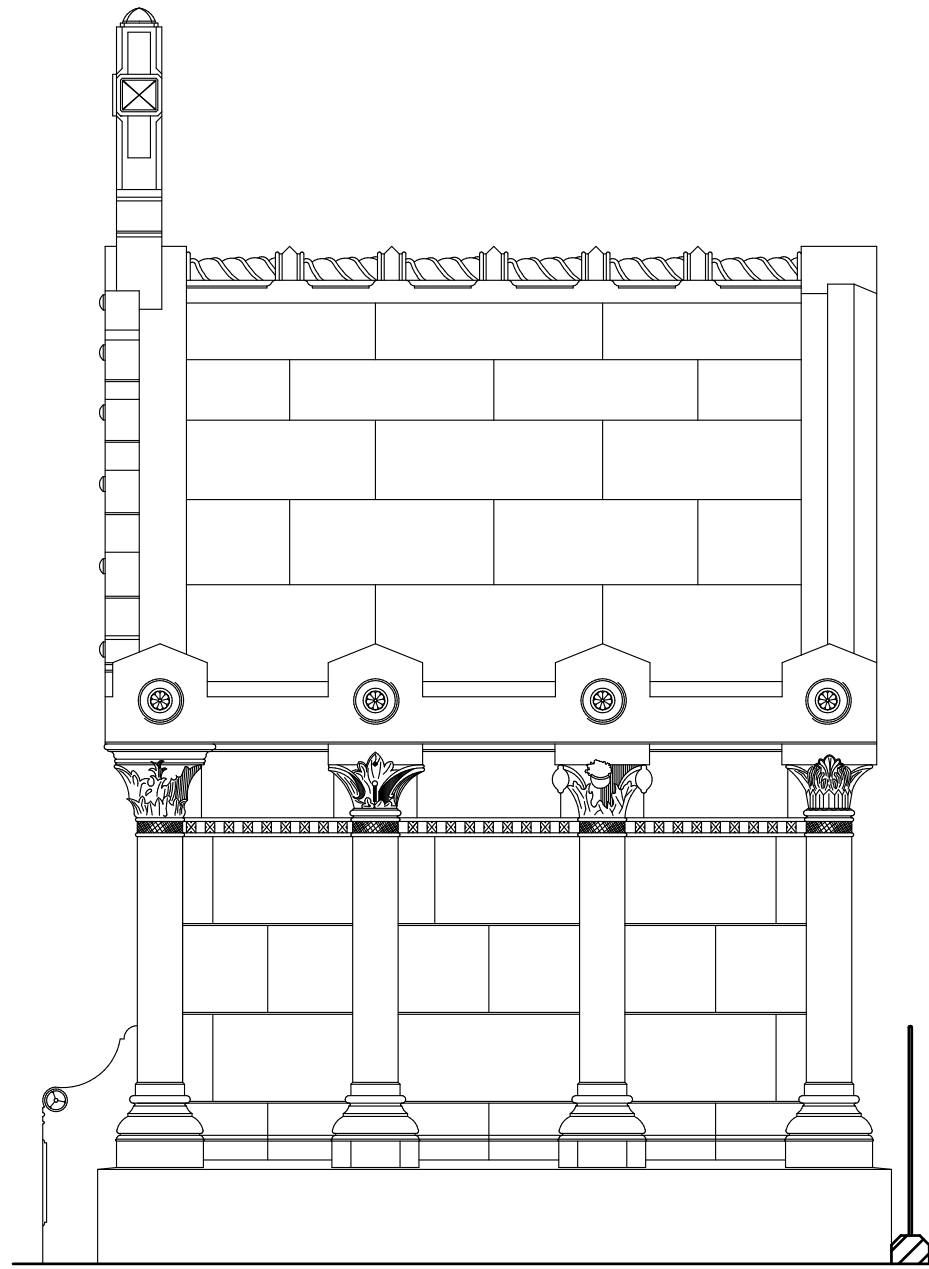

PLANO DE SITUACION

FOTOGRAFIA ACTUALIDAD

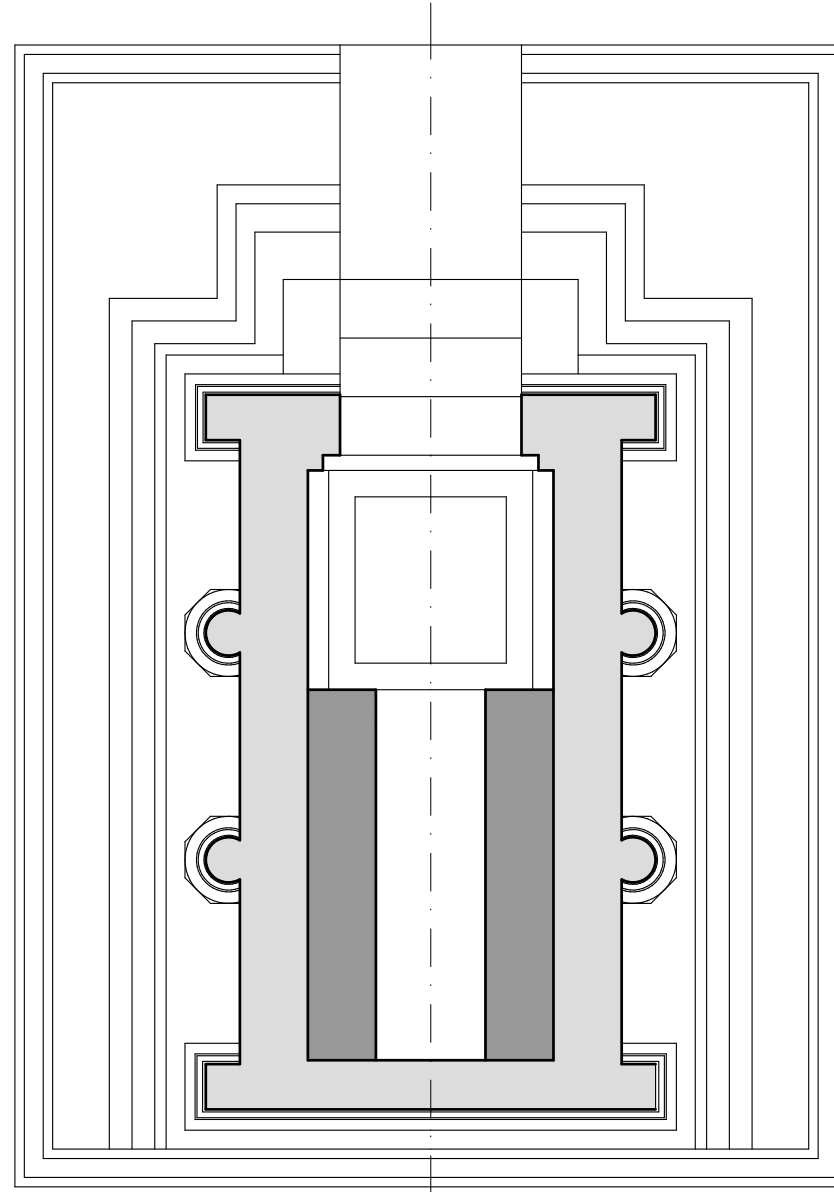


ARQUITECTURA ECLÉCTICO FUNERARIA DE LA CIUDAD DE VALENCIA  
EL CEMENTERIO GENERAL DE VALENCIA


JORGE GIRBÉS PÉREZ



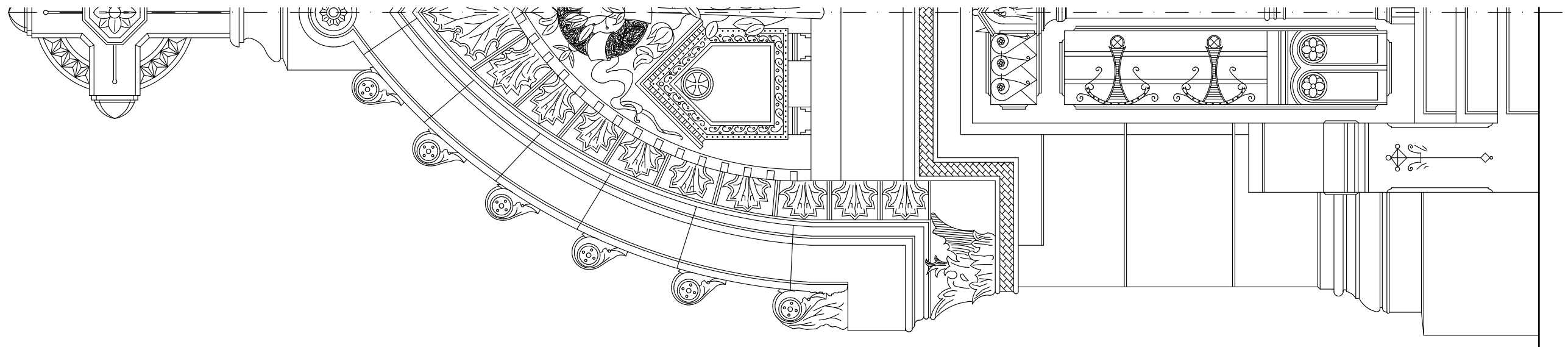
PERFIL



PLANTA




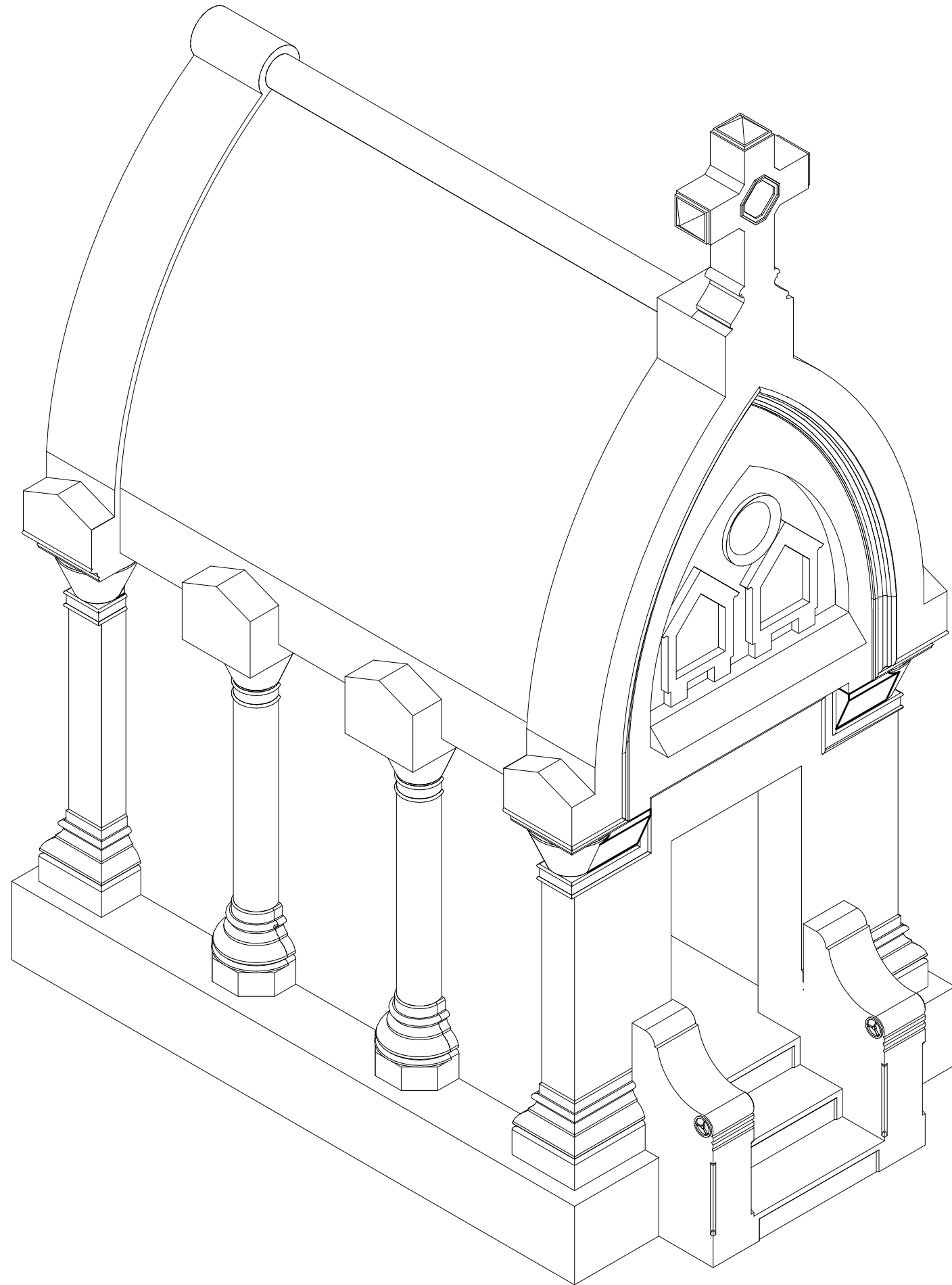
ALZADO



PANTEON 127

PEREGRINA CAMPOS CRESPO

PANTEON de :



PANTEON 127


PEREGRINA CAMPOS CRESPO

PANTEON de :





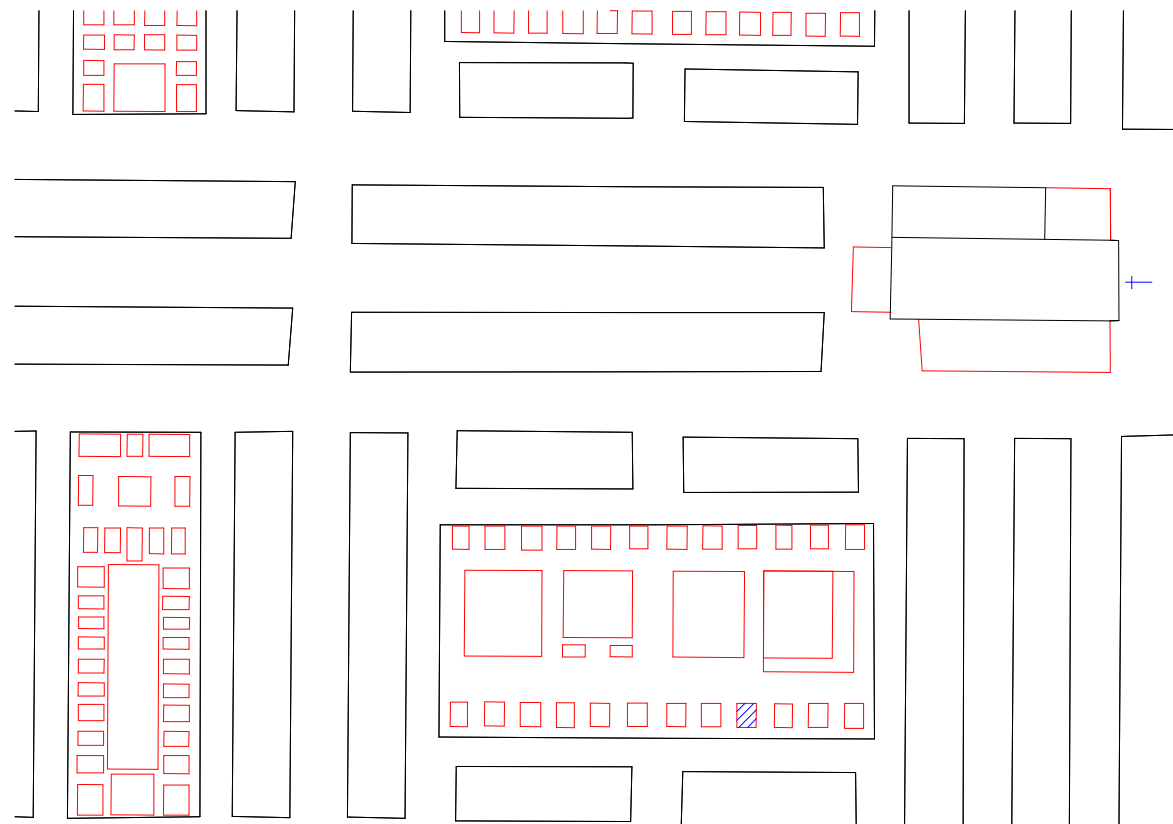

ARQUITECTURA ECLÉCTICO FUNERARIA DE LA CIUDAD DE VALENCIA  
EL CEMENTERIO GENERAL DE VALENCIA



JORGE GORBÉS PÉREZ

<b>P-128</b>	<b>PROPIEDAD</b>	<b>ANTONIA LABOUSIN</b>
<b>ARQUITECTO MAESTRO OBRAS</b>		ANTONIO FERRER GOMEZ
<b>ARCHIVO MUNICIPAL COMPRA</b>	ARCHIVO LEGAJO EXPEDIENTE FECHA	ARCHIVO HISTORICO MUNICIPAL 1ª E/II-B 1891-1891 70 14-JULIO-1891
<b>ARCHIVO MUNICIPAL PROYECTO</b>	ARCHIVO LEGAJO EXPEDIENTE FECHA	ARCHIVO HISTORICO MUNICIPAL 1ª E/II-B 1891-1891 116 24-OCTUBRE-1891
<b>SUPERFICIE</b>	SUELO SUBSUELO	4,50 M <sup>2</sup> 5,40 M <sup>2</sup>
<b>PRECIO</b>	SUELO SUBSUELO PERMUTA	450 Pesetas 270 Pesetas -
	<b>PRECIO TOTAL</b>	720 Pesetas
<b>LOCALIZACION</b>	CUADRO	1
	SECCION	2
	D/I	I
	PARCELA ANT. PARCELA MOD.	17 114
<b>CLASIFICACION PROTOTIPICA</b>	FORMAL ESTILO	Reducidas Dimensiones con Cripta -
<b>COMENTARIOS</b>		

FOTOGRAFIA DEL PROYECTO



PLANO DE SITUACION



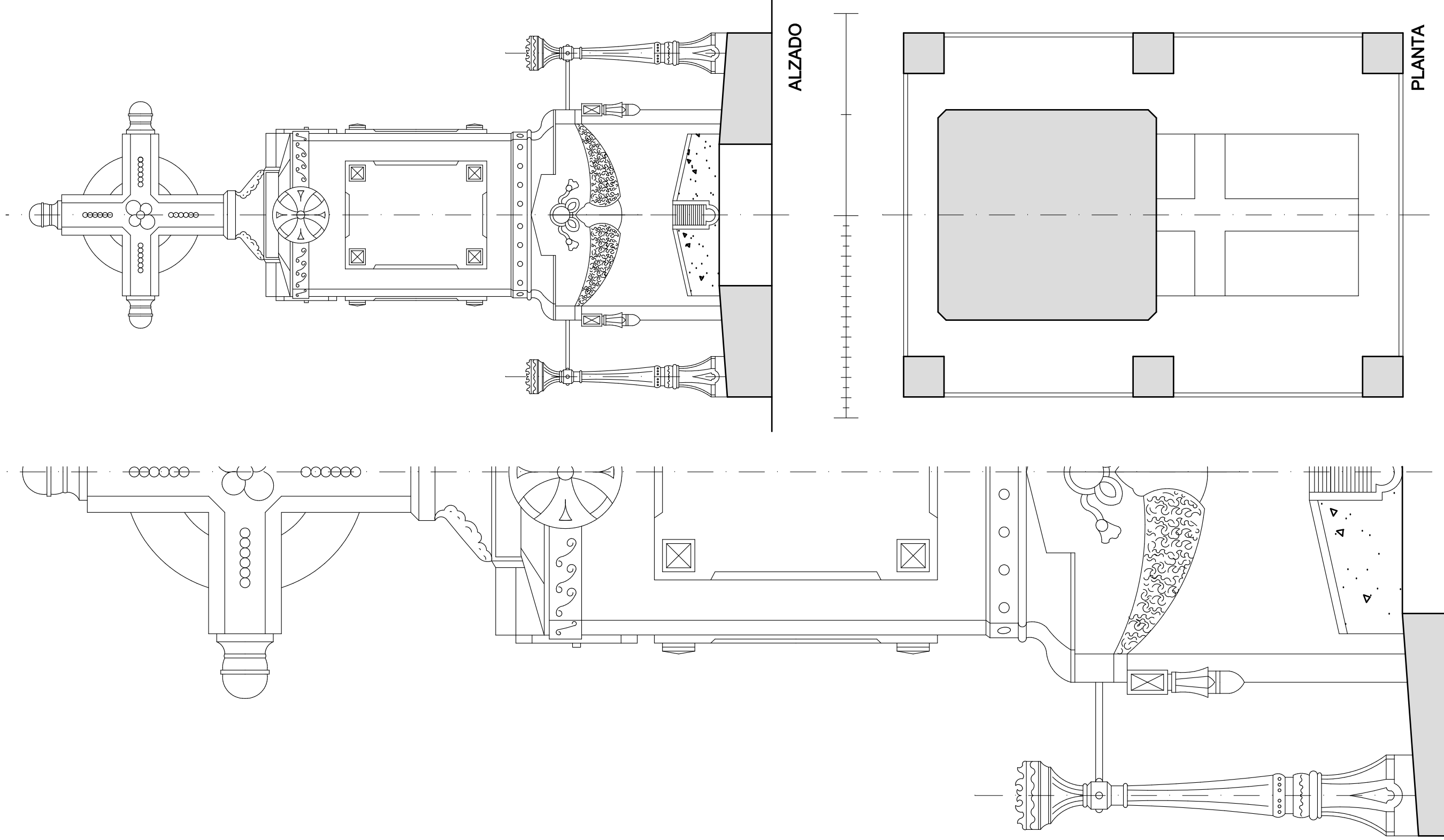

FOTOGRAFIA ACTUALIDAD





ARQUITECTURA ECLÉCTICO FUNERARIA DE LA CIUDAD DE VALENCIA  
EL CEMENTERIO GENERAL DE VALENCIA

JORGE GIRBÉS PÉREZ



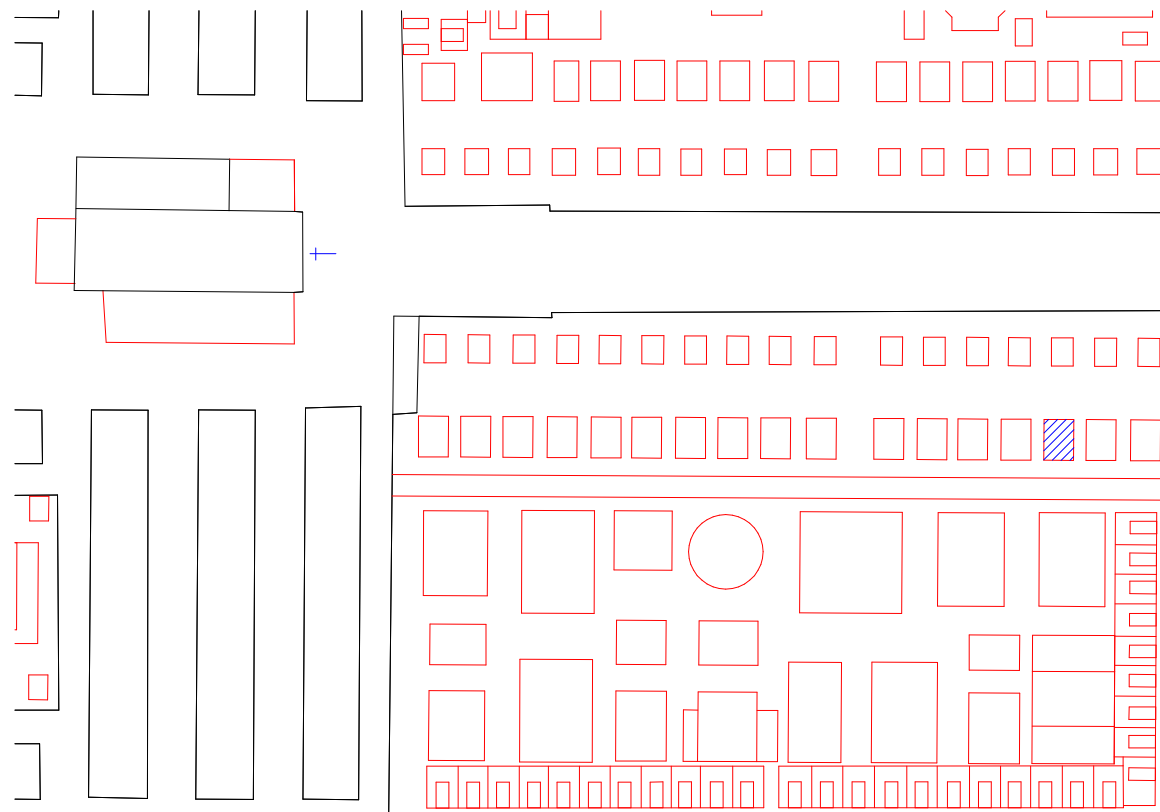

PANTEON de :

ANTONIA LABOUSIN

PANTEON 128

P-129	PROPIEDAD	PEREGRIN VALLS CABALLER	
<b>ARQUITECTO MAESTRO OBRAS</b>		JUAN BAUTISTA GOSALVEZ NAVARRO (MO)	
<b>ARCHIVO MUNICIPAL COMPRA</b>	ARCHIVO LEGAJO EXPEDIENTE FECHA	ARCHIVO HISTORICO MUNICIPAL 1ª E/II-B 1891-1891 72 18-JULIO-1891	
<b>ARCHIVO MUNICIPAL PROYECTO</b>	ARCHIVO LEGAJO EXPEDIENTE FECHA	ARCHIVO HISTORICO MUNICIPAL 1ª E/II-B 1891-1892 1894-1896 59 26-JUNIO-1896	
<b>SUPERFICIE</b>	SUELO SUBSUELO	12 M <sup>2</sup> 2 M <sup>2</sup>	
<b>PRECIO</b>	SUELO SUBSUELO PERMUTA	1200 Pesetas 100 Pesetas -	
	PRECIO TOTAL	1300 Pesetas	
<b>LOCALIZACION</b>	CUADRO SECCION D/I	- 1 I	
	PARCELA ANT. PARCELA MOD.	32 32	
	<b>CLASIFICACION PROTOTIPICA</b>	FORMAL ESTILO	Reducidas Dimensiones con Cripta -
	<b>COMENTARIOS</b>	El 5 de Febrero de 1896 (exp. 34) solicita prorroga de un año.	

FOTOGRAFIA DEL PROYECTO



PLANO DE SITUACION

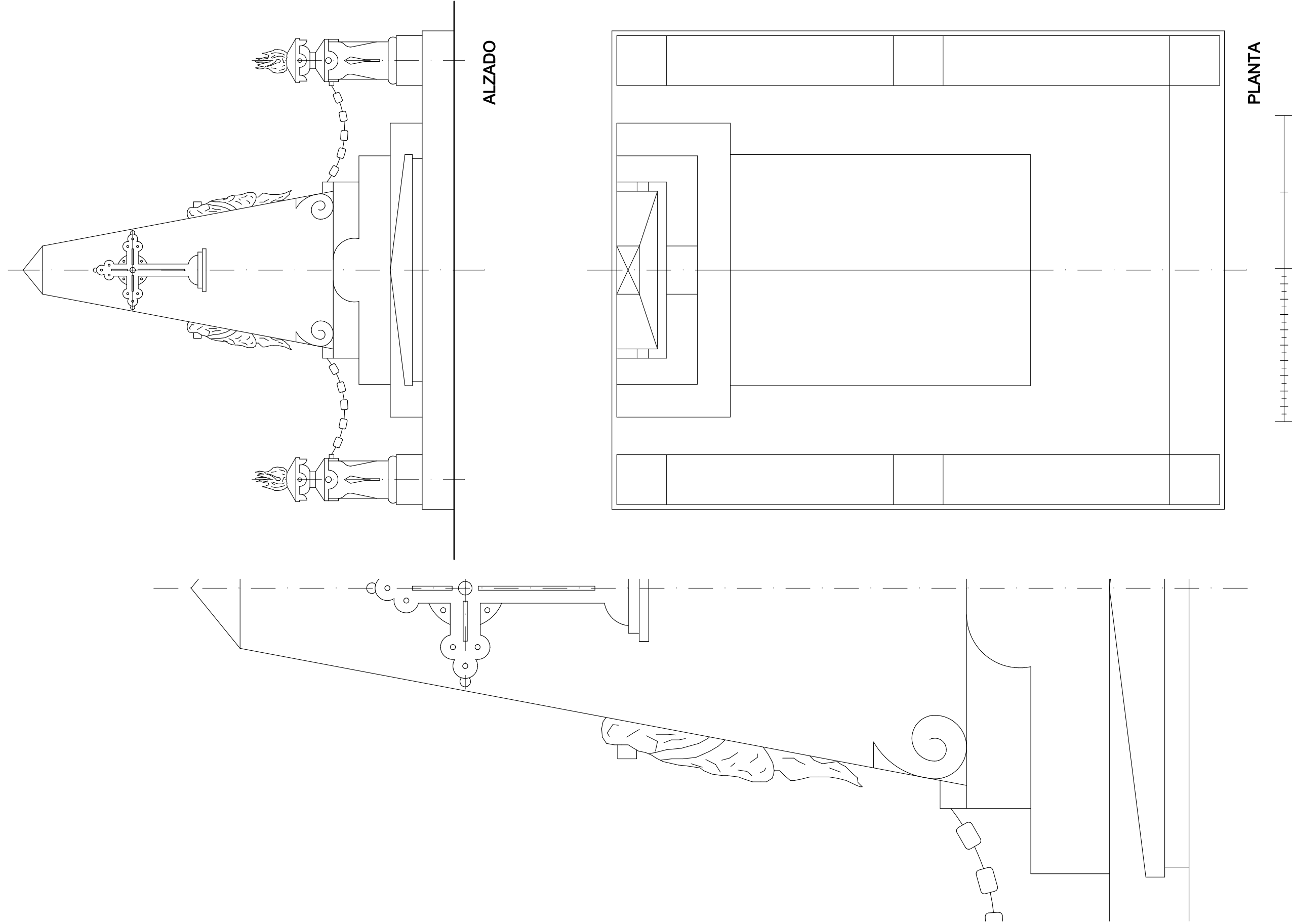



FOTOGRAFIA ACTUALIDAD



ARQUITECTURA ECLÉCTICO FUNERARIA DE LA CIUDAD DE VALENCIA  
EL CEMENTERIO GENERAL DE VALENCIA

JORGE GIRBÉS PÉREZ



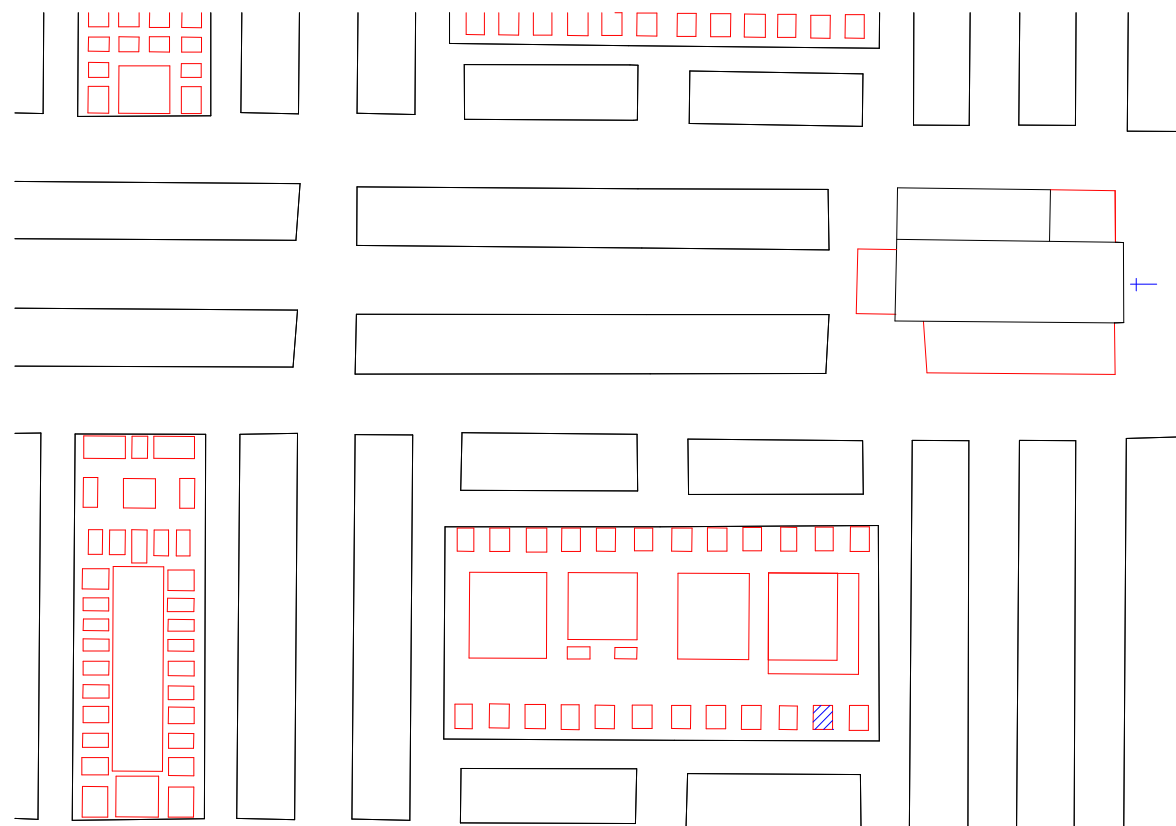
PANTEON de :

PEREGRIN VALLS CABALLER

PANTEON 129

<b>P-130</b>	<b>PROPIEDAD</b>	<b>JUAN IZQUIERDO ABAD</b>
<b>ARQUITECTO MAESTRO OBRAS</b>		GERARDO ROIG GIMENO
<b>ARCHIVO MUNICIPAL COMPRA</b>	ARCHIVO LEGAJO EXPEDIENTE FECHA	ARCHIVO HISTORICO MUNICIPAL 1ª E/II-B 1891-1891 74 4-AGOSTO-1891
<b>ARCHIVO MUNICIPAL PROYECTO</b>	ARCHIVO LEGAJO EXPEDIENTE FECHA	ARCHIVO HISTORICO MUNICIPAL 1ª E/II-B 1892-1892 40 7-ABRIL-1892
<b>SUPERFICIE</b>	SUELO SUBSUELO	4,50 M <sup>2</sup> 5,40 M <sup>2</sup>
<b>PRECIO</b>	SUELO SUBSUELO PERMUTA	450 Pesetas 270 Pesetas -
	PRECIO TOTAL	720 Pesetas
<b>LOCALIZACION</b>	CUADRO	1
	SECCION	2
	D / I	I
	PARCELA ANT. PARCELA MOD.	21 112
<b>CLASIFICACION PROTOTIPICA</b>	FORMAL ESTILO	Reducidas Dimensiones con Cripta -
<b>COMENTARIOS</b>	Modificación completa del Panteón respecto deñ Proyecto.	

FOTOGRAFIA DEL PROYECTO



PLANO DE SITUACION

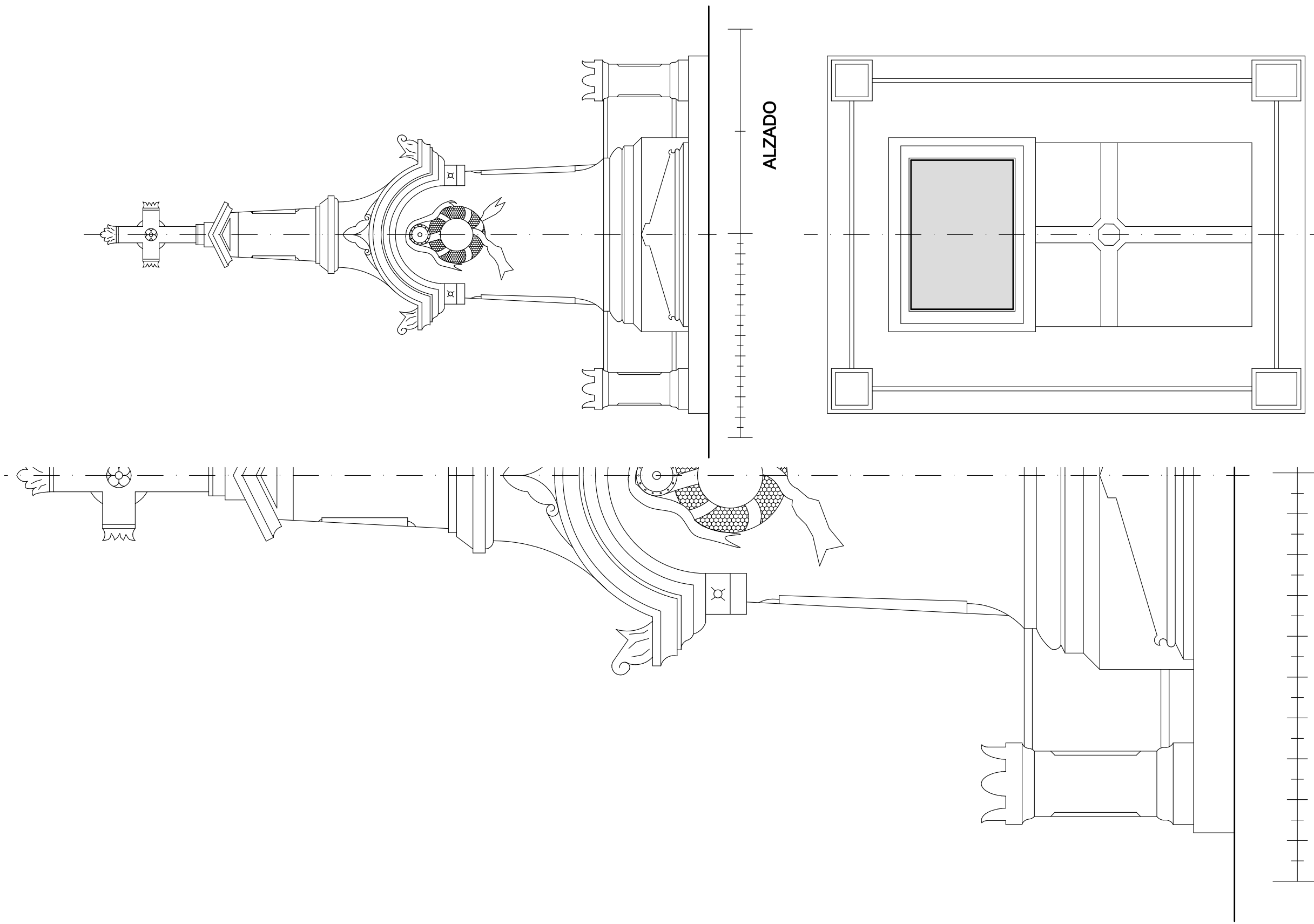
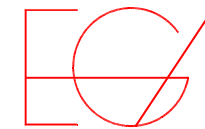


FOTOGRAFIA ACTUALIDAD



ARQUITECTURA ECLÉCTICO FUNERARIA DE LA CIUDAD DE VALENCIA  
EL CEMENTERIO GENERAL DE VALENCIA

JORGE GIRBÉS PÉREZ



PLANTA

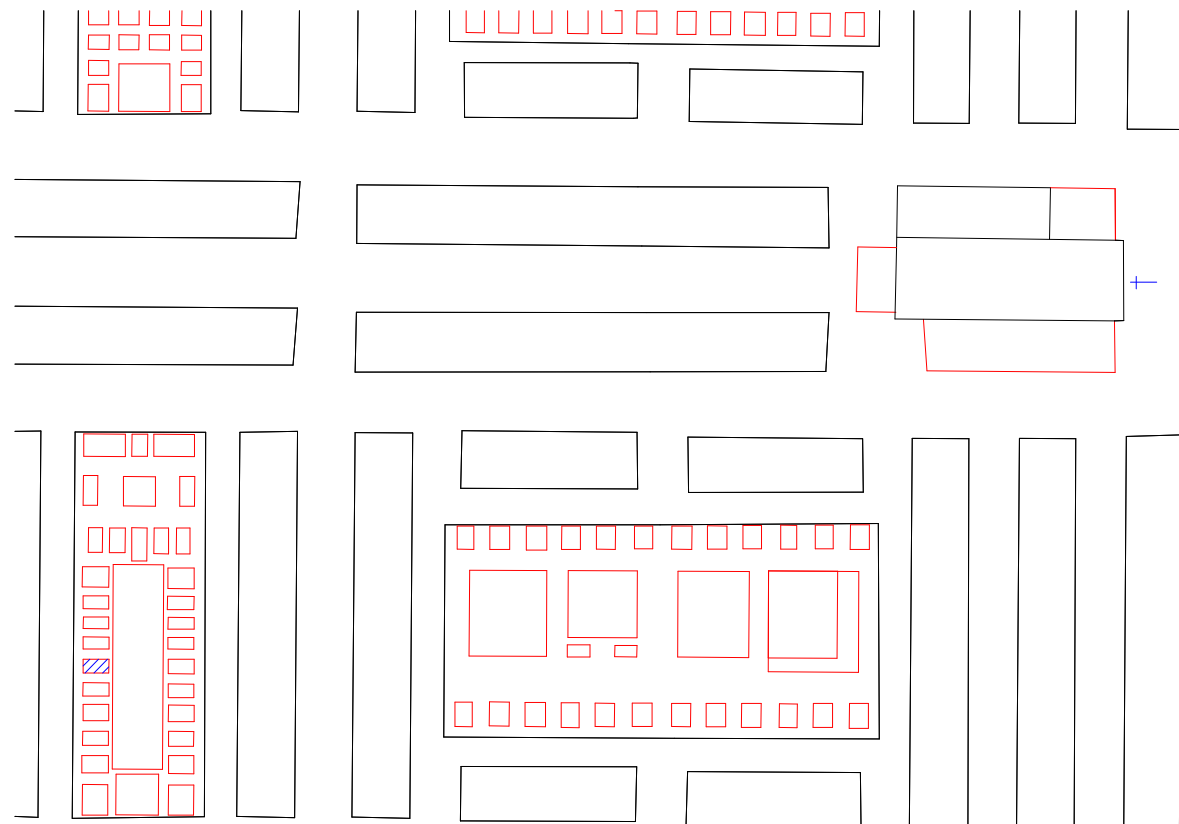
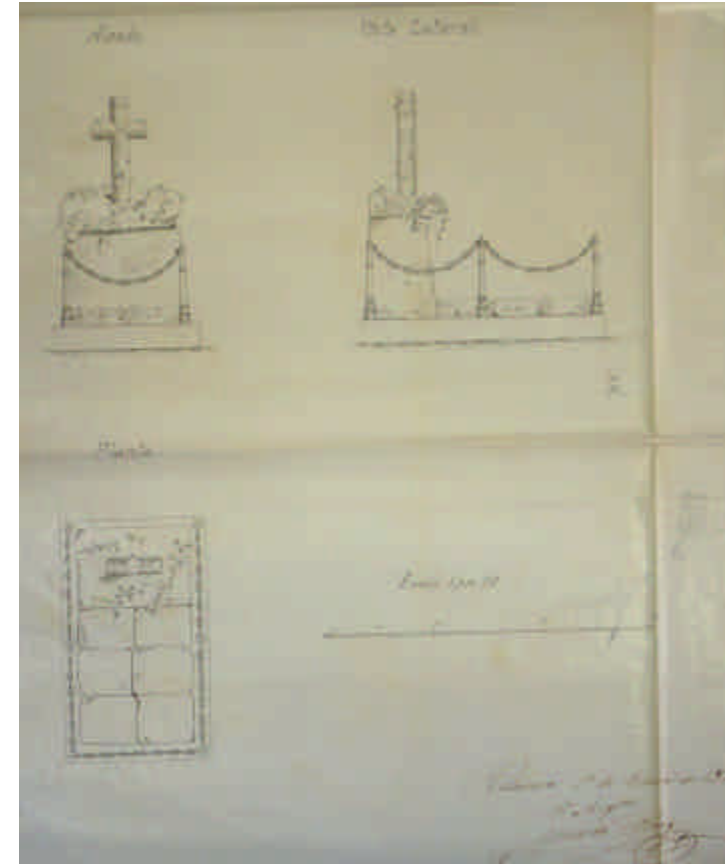
PANTEON de :

JUAN IZQUIERDO ABAD

PANTEON 130

<b>P-131</b>	<b>PROPIEDAD</b>	<b>RAMON ORDAZ PARDO</b>
<b>ARQUITECTO MAESTRO OBRAS</b>		GERARDO ROIG GIMENO
<b>ARCHIVO MUNICIPAL COMPRA</b>	ARCHIVO LEGAJO EXPEDIENTE FECHA	ARCHIVO HISTORICO MUNICIPAL 1ª E/II-B 1891-1891 89 4-SEPTIEMBRE-1891
<b>ARCHIVO MUNICIPAL PROYECTO</b>	ARCHIVO LEGAJO EXPEDIENTE FECHA	ARCHIVO HISTORICO MUNICIPAL 1ª E/II-B 1892-1892 29 8-MARZO-1892
<b>SUPERFICIE</b>	SUELO SUBSUELO	3,84 M <sup>2</sup> 3,84 M <sup>2</sup>
<b>PRECIO</b>	SUELO	384 Pesetas
	SUBSUELO	192 Pesetas
	PERMUTA	-
	PRECIO TOTAL	576 Pesetas
<b>LOCALIZACION</b>	CUADRO	2
	SECCION	2
	D/I	I
	PARCELA ANT.	13
	PARCELA MOD.	196
<b>CLASIFICACION PROTOTIPICA</b>	FORMAL ESTILO	Reducidas Dimensiones con Cripta Eclecticismo Romanticista
<b>COMENTARIOS</b>		

FOTOGRAFIA DEL PROYECTO



PLANO DE SITUACION

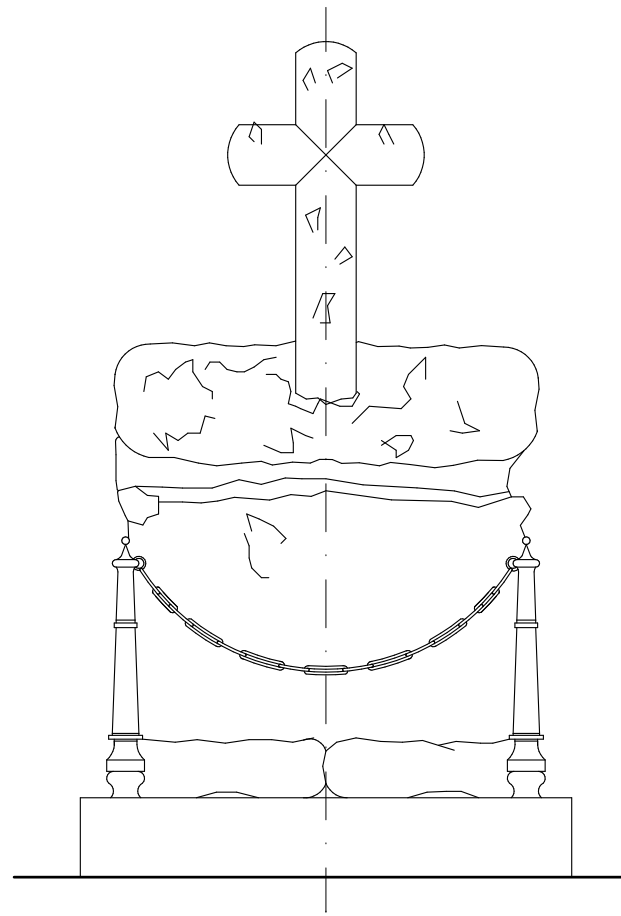



FOTOGRAFIA ACTUALIDAD

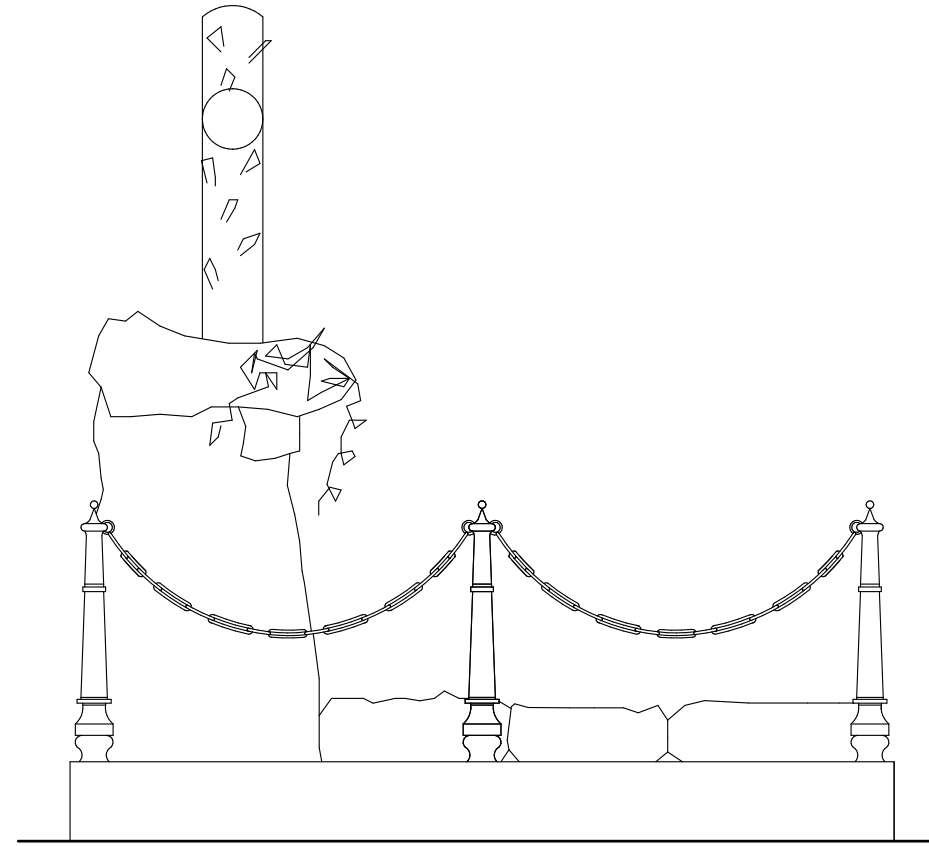


ARQUITECTURA ECLÉCTICO FUNERARIA DE LA CIUDAD DE VALENCIA  
EL CEMENTERIO GENERAL DE VALENCIA

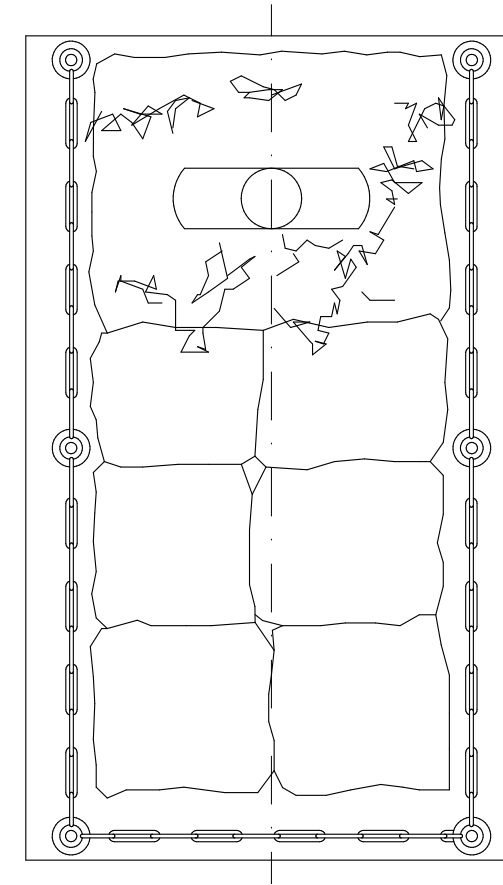
JORGE GIRBÉS PÉREZ



ALZADO



PERFIL



PLANTA

PANTEON 131

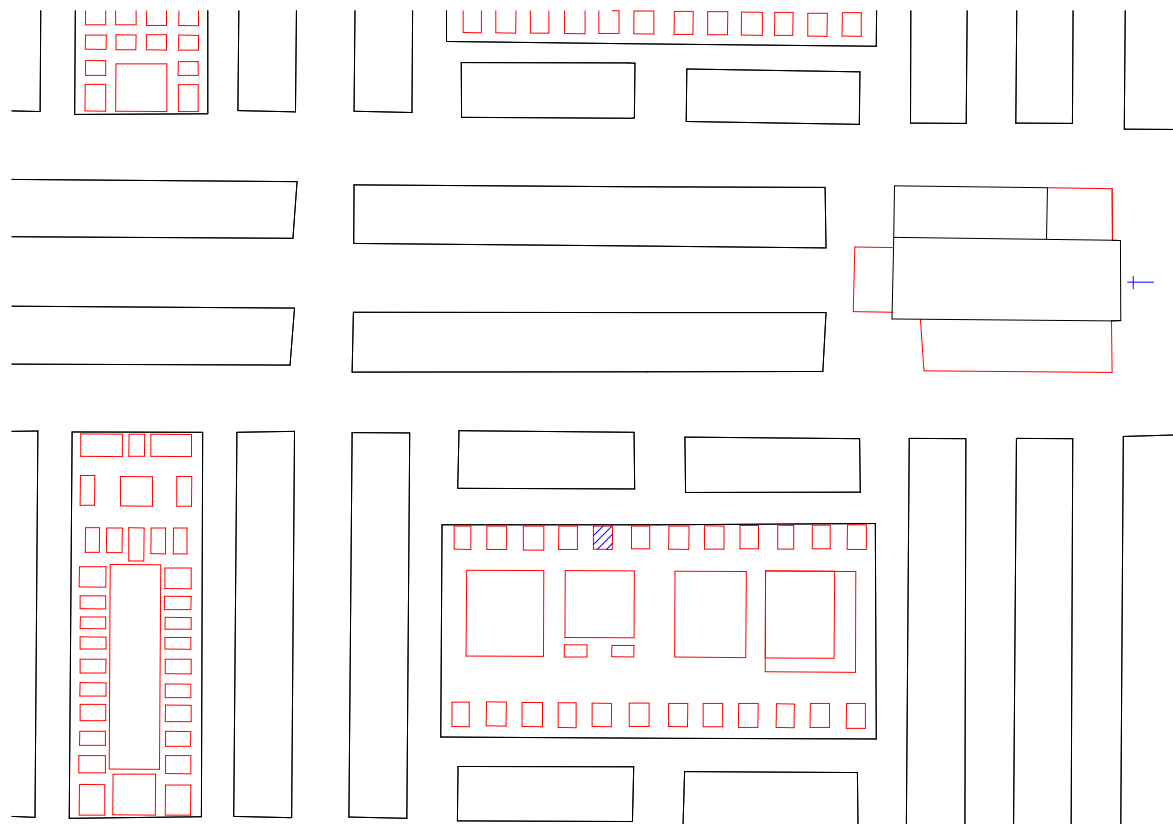

RAMON ORDAZ PARDO

PANTEON de :

JORGE GORBÉS PÉREZ

P-132	PROPIEDAD	CLEMENTE HERRERO BARBER
ARQUITECTO MAESTRO OBRAS		GERARDO ROIG GIMENO
ARCHIVO MUNICIPAL COMPRA	ARCHIVO LEGAJO EXPEDIENTE FECHA	ARCHIVO HISTORICO MUNICIPAL 1ª E/II-B 1891-1891 95 4-SEPTIEMBRE-1891
ARCHIVO MUNICIPAL PROYECTO	ARCHIVO LEGAJO EXPEDIENTE FECHA	ARCHIVO HISTORICO MUNICIPAL 1ª E/II-B 1891-1891 95 20-SEPTIEMBRE-1891
SUPERFICIE	SUELO SUBSUELO	-
PRECIO	SUELO SUBSUELO PERMUTA	-
	PRECIO TOTAL	468 Pesetas
LOCALIZACION	CUADRO	1
	SECCION	2
	D/I	I
	PARCELA ANT. PARCELA MOD.	19 134
CLASIFICACION PROTOTIPICA	FORMAL ESTILO	Reducidas Dimensiones con Cripta Eclecticismo Romanticista
COMENTARIOS		

FOTOGRAFIA DEL PROYECTO



PLANO DE SITUACION



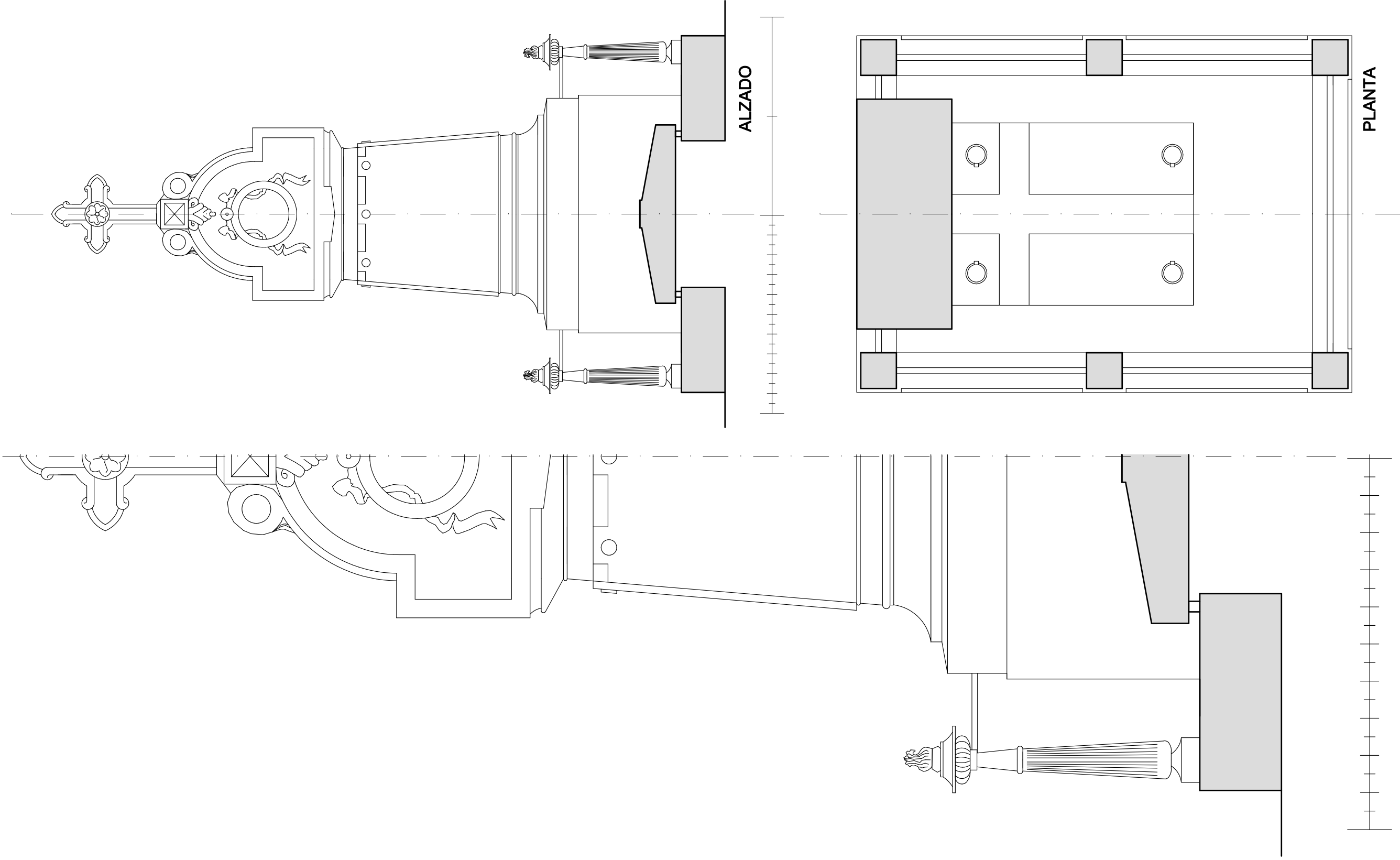

FOTOGRAFIA ACTUALIDAD





ARQUITECTURA ECLÉCTICO FUNERARIA DE LA CIUDAD DE VALENCIA  
EL CEMENTERIO GENERAL DE VALENCIA

JORGE GIRBÉS PÉREZ



ALZADO

PLANTA

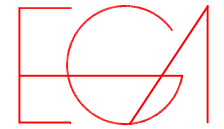
PANTEON de :

CLEMENTE HERRERO BARBER

PANTEON 132



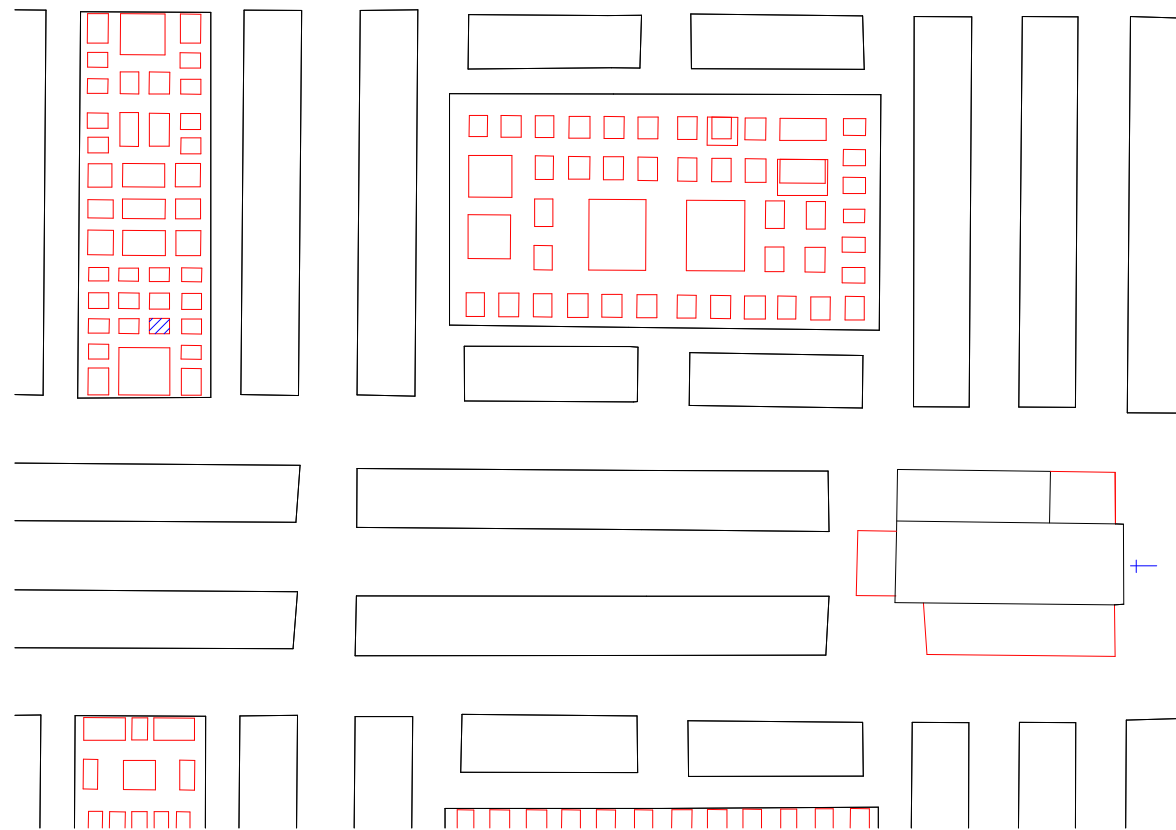

ARQUITECTURA ECLÉCTICO FUNERARIA DE LA CIUDAD DE VALENCIA  
EL CEMENTERIO GENERAL DE VALENCIA




JORGE GORBÉS PÉREZ

P-133	PROPIEDAD	EMILIO JULIAN CABRERA	
ARQUITECTO MAESTRO OBRAS		GERARDO ROIG GIMENO	
ARCHIVO MUNICIPAL COMPRA	ARCHIVO LEGAJO EXPEDIENTE FECHA	ARCHIVO HISTORICO MUNICIPAL 1ª E/II-B 1891-1891 102 10-OCTUBRE-1891	
ARCHIVO MUNICIPAL PROYECTO	ARCHIVO LEGAJO EXPEDIENTE FECHA	ARCHIVO HISTORICO MUNICIPAL 1ª E/II-B 1892-1892 33 13-MARZO-1892	
SUPERFICIE	SUELO SUBSUELO	3 M <sup>2</sup> -	
PRECIO	SUELO SUBSUELO PERMUTA	300 Pesetas - -	
	PRECIO TOTAL	300 Pesetas	
LOCALIZACION	CUADRO SECCION D/I	2 2 D	
	PARCELA ANT. PARCELA MOD.	8 224	
	CLASIFICACION PROTOTIPICA	FORMAL ESTILO	Reducidas Dimensiones con Cripta Modernista
	COMENTARIOS		

FOTOGRAFIA DEL PROYECTO



PLANO DE SITUACION

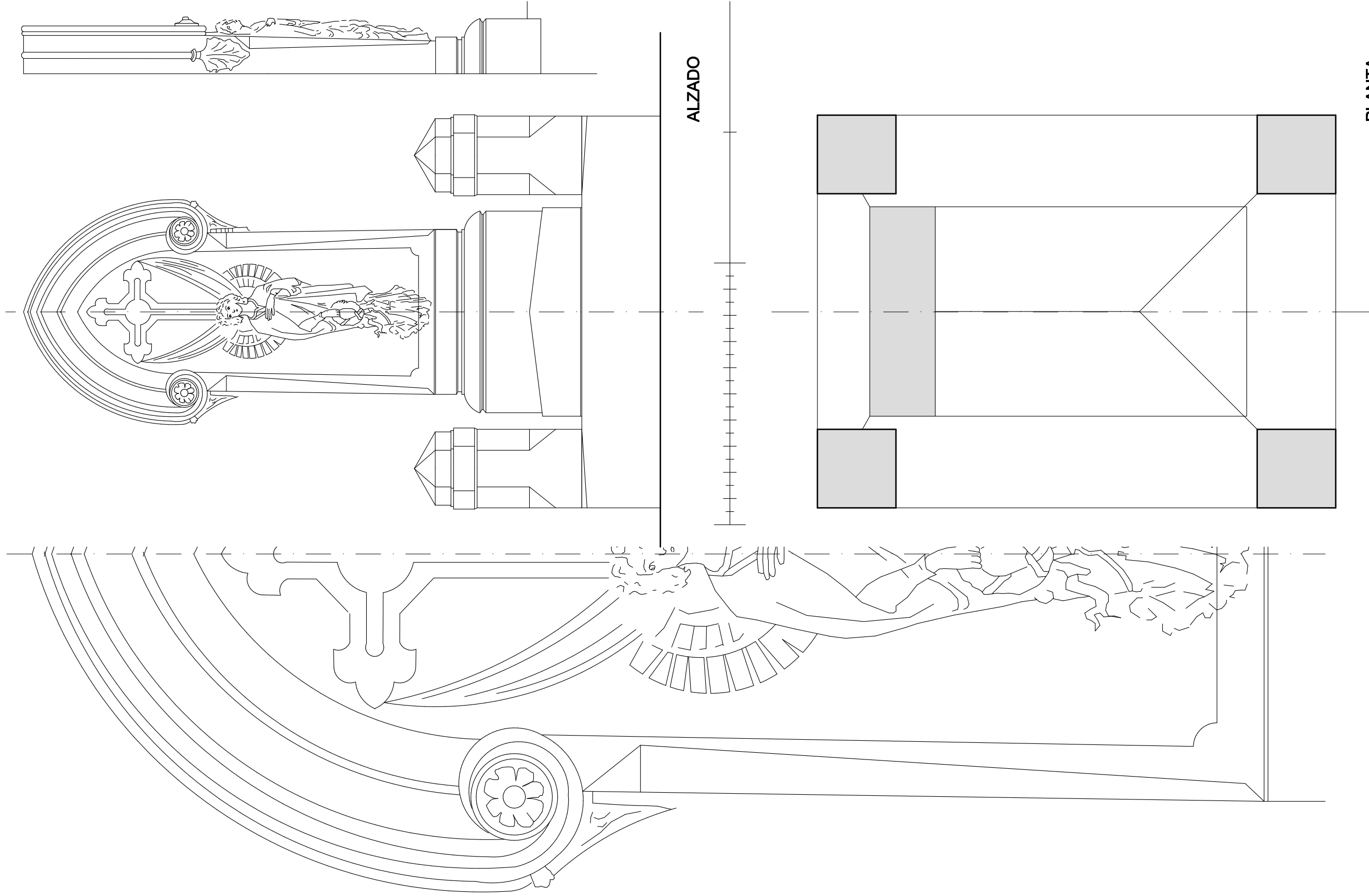



FOTOGRAFIA ACTUALIDAD



ARQUITECTURA ECLÉCTICO FUNERARIA DE LA CIUDAD DE VALENCIA  
EL CEMENTERIO GENERAL DE VALENCIA

JORGE GIRBÉS PÉREZ



PLANTA

PANTEON 133

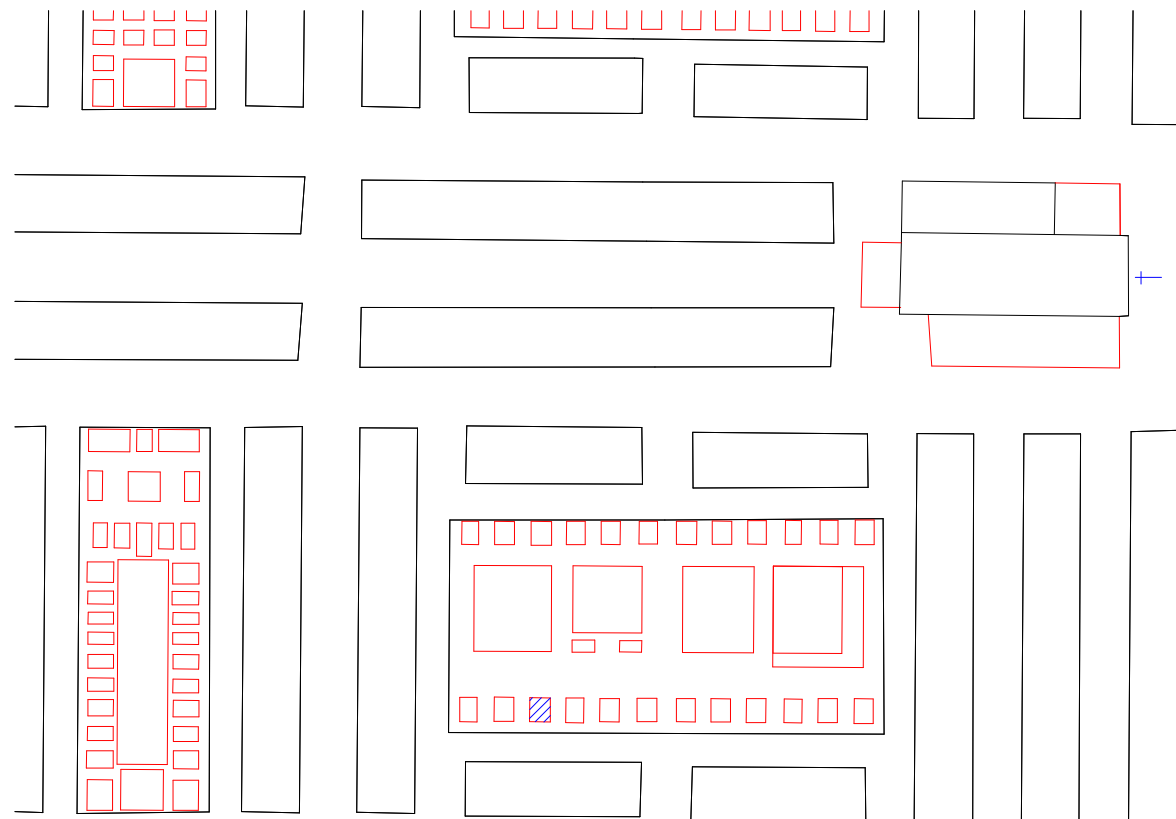

EMILIO JULIAN CABRERA

PANTEON de :

JORGE GIBÉS PÉREZ

<b>P-136</b>	<b>PROPIEDAD</b>	<b>ANACLETO GILABERT HERNANDEZ</b>
<b>ARQUITECTO MAESTRO OBRAS</b>		ANTONIO MARTORELL TRILLES
<b>ARCHIVO MUNICIPAL COMPRA</b>	ARCHIVO LEGAJO EXPEDIENTE FECHA	ARCHIVO HISTORICO MUNICIPAL 1ª E/II-B 1891-1891 130 9-DICIEMBRE-1891
<b>ARCHIVO MUNICIPAL PROYECTO</b>	ARCHIVO LEGAJO EXPEDIENTE FECHA	ARCHIVO HISTORICO MUNICIPAL 1ª E/II-B 1892-1892 13 15-FEBRERO-1892
<b>SUPERFICIE</b>	SUELO SUBSUELO	4,50 M <sup>2</sup> 5,40 M <sup>2</sup>
<b>PRECIO</b>	SUELO SUBSUELO PERMUTA	450 Pesetas 270 Pesetas -
	<b>PRECIO TOTAL</b>	720 Pesetas
<b>LOCALIZACION</b>	CUADRO SECCION D/I PARCELA ANT. PARCELA MOD.	1 2 I 5 120
<b>CLASIFICACION PROTOTIPICA</b>	FORMAL ESTILO	Reducidas Dimensiones con Cripta Eclecticismo Romanticista
<b>COMENTARIOS</b>		

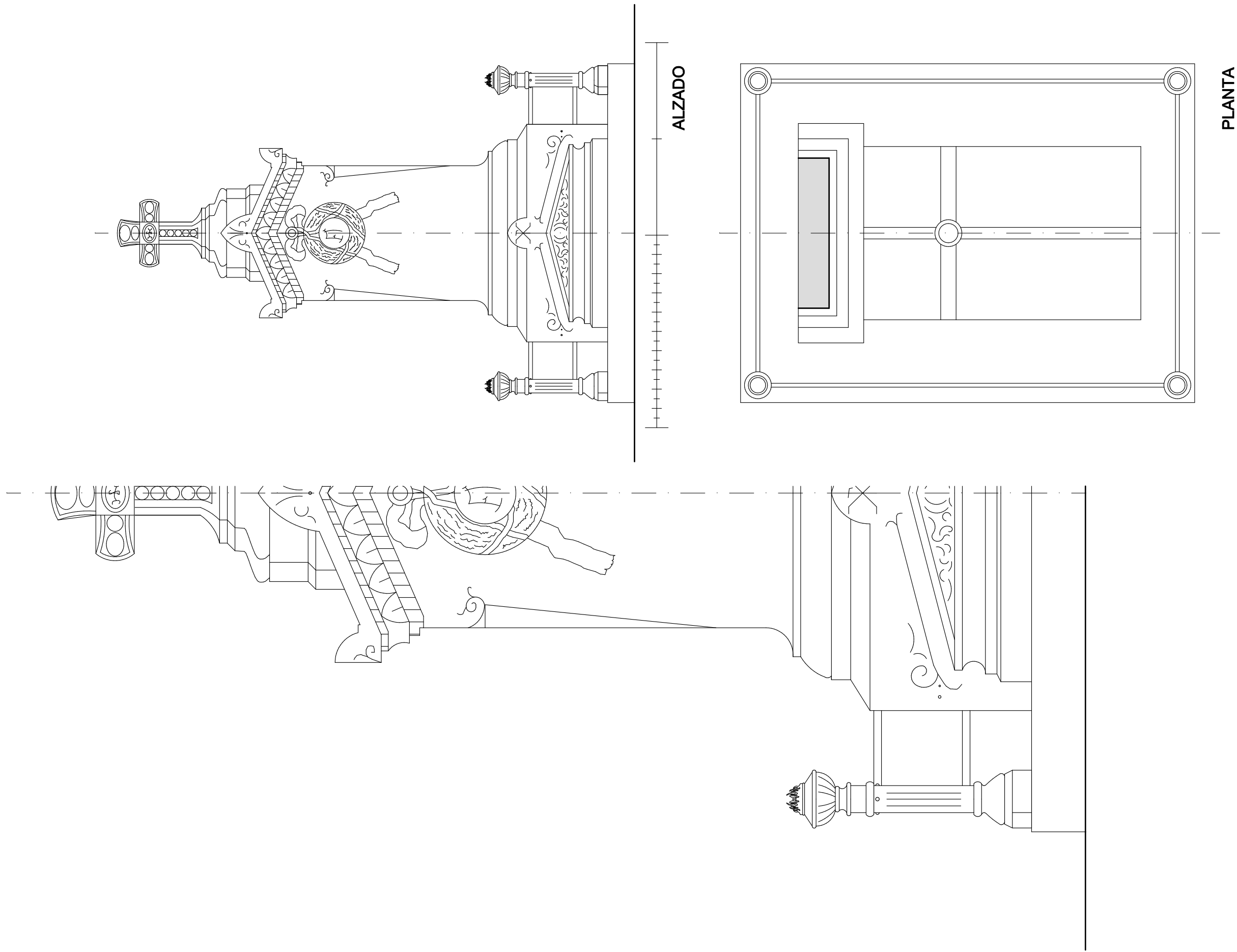
FOTOGRAFIA DEL PROYECTO



PLANO DE SITUACION



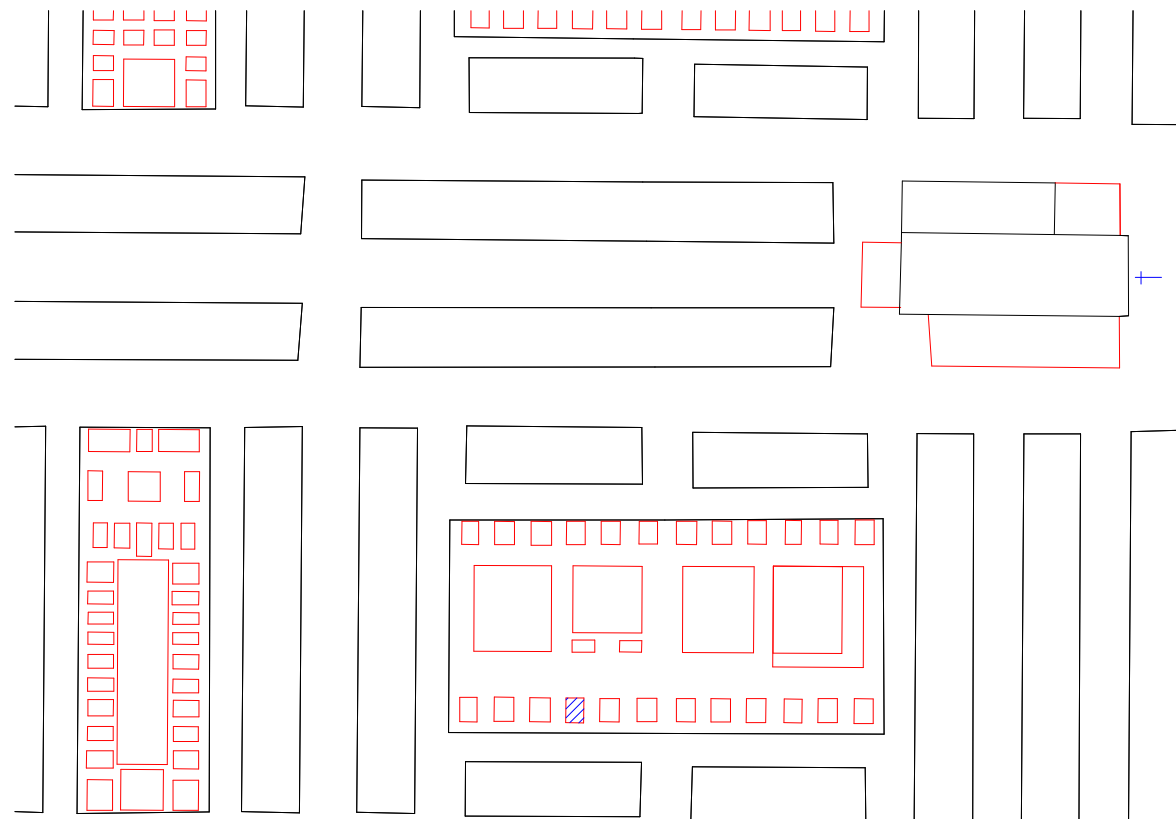

FOTOGRAFIA ACTUALIDAD



JORGE GIBÉS PÉREZ

P-137	PROPIEDAD	ANACLETO GILABERT HERNANDEZ
ARQUITECTO MAESTRO OBRAS		ANTONIO MARTORELL TRILLES
ARCHIVO MUNICIPAL COMPRA	ARCHIVO LEGAJO EXPEDIENTE FECHA	ARCHIVO HISTORICO MUNICIPAL 1ª E/II-B 1891-1891 131 9-DICIEMBRE-1891
ARCHIVO MUNICIPAL PROYECTO	ARCHIVO LEGAJO EXPEDIENTE FECHA	ARCHIVO HISTORICO MUNICIPAL 1ª E/II-B 1892-1892 14 15-FEBRERO-1892
SUPERFICIE	SUELO	4,50 M <sup>2</sup>
	SUBSUELO	5,40 M <sup>2</sup>
PRECIO	SUELO	450 Pesetas
	SUBSUELO	270 Pesetas
	PERMUTA	-
PRECIO TOTAL		720 Pesetas
LOCALIZACION	CUADRO	1
	SECCION	2
	D/I	I
	PARCELA ANT.	7
	PARCELA MOD.	119
CLASIFICACION PROTOTIPICA	FORMAL ESTILO	Reducidas Dimensiones con Cripta Eclecticismo Romanticista
COMENTARIOS		

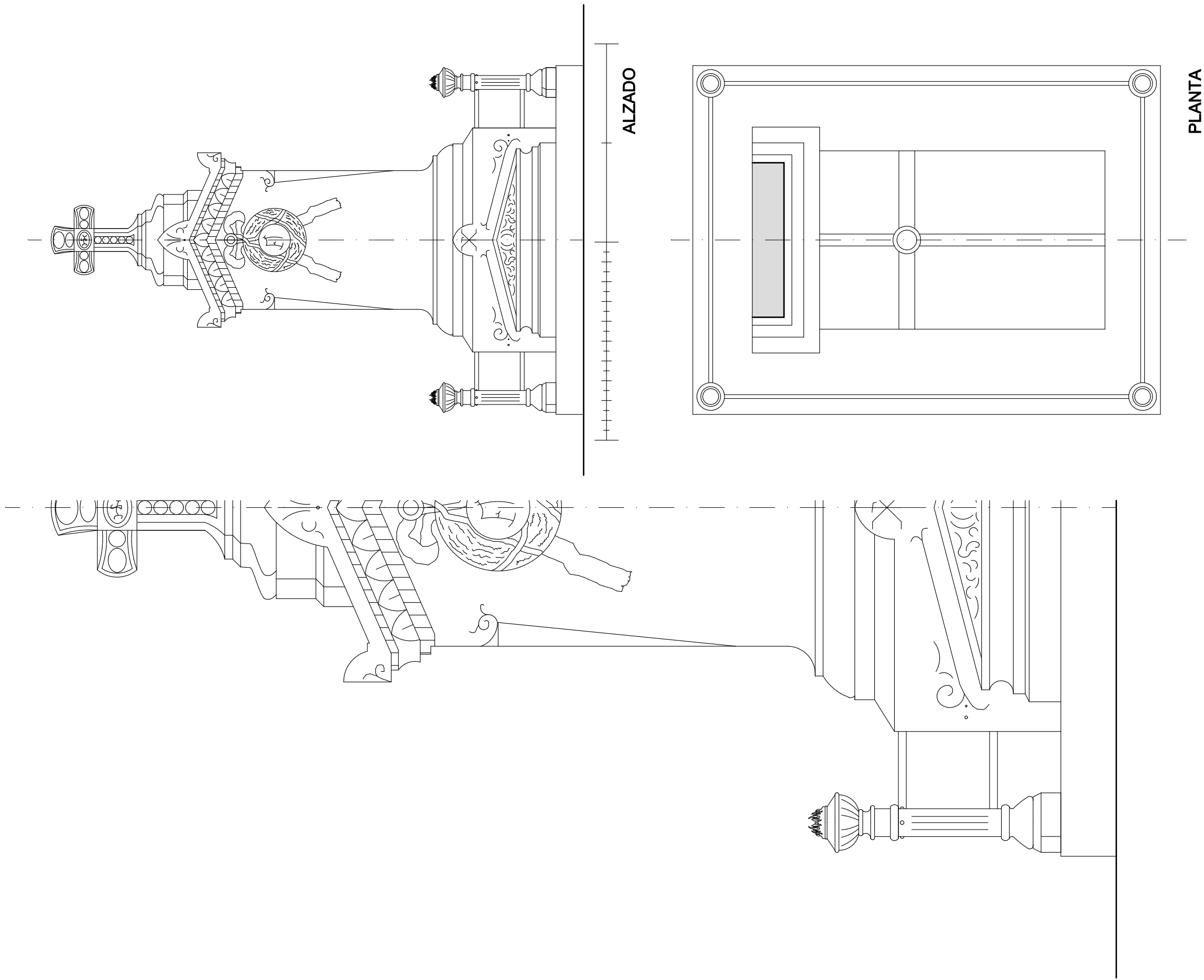
FOTOGRAFIA DEL PROYECTO



PLANO DE SITUACION

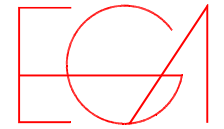


FOTOGRAFIA ACTUALIDAD





**ARQUITECTURA ECLÉCTICO FUNERARIA DE LA CIUDAD DE VALENCIA  
EL CEMENTERIO GENERAL DE VALENCIA**




**JORGE GIRBÉS PÉREZ**

P-134	PROPIEDAD	PASCUAL BRINES SANSALOU
<b>ARQUITECTO MAESTRO OBRAS</b>		NO CONSTA ARQUITECTO NI PROYECTO
<b>ARCHIVO MUNICIPAL COMPRA</b>	ARCHIVO LEGAJO EXPEDIENTE FECHA	ARCHIVO HISTORICO MUNICIPAL 1ª E/II-B 1.891-1.891 103 14-OCTUBRE-1891
<b>ARCHIVO MUNICIPAL PROYECTO</b>	ARCHIVO LEGAJO EXPEDIENTE FECHA	- - -
<b>SUPERFICIE</b>	SUELO SUBSUELO	- -
<b>PRECIO</b>	SUELO SUBSUELO PERMUTA	- - -
	PRECIO TOTAL	-
<b>LOCALIZACION</b>	CUADRO SECCION D/I PARCELA ANT. PARCELA MOD.	- - - - -
<b>COMENTARIOS</b>	Renuncia a la concesión años despues.	

P-135	PROPIEDAD	VICENTA TRESCOLE LALLOSA
<b>ARQUITECTO MAESTRO OBRAS</b>		NO CONSTA ARQUITECTO NI PROYECTO
<b>ARCHIVO MUNICIPAL COMPRA</b>	ARCHIVO LEGAJO EXPEDIENTE FECHA	ARCHIVO HISTORICO MUNICIPAL 1ª E/II-B 1.891-1.891 122 29-OCTUBRE-1891
<b>ARCHIVO MUNICIPAL PROYECTO</b>	ARCHIVO LEGAJO EXPEDIENTE FECHA	- - -
<b>SUPERFICIE</b>	SUELO SUBSUELO	- -
<b>PRECIO</b>	SUELO SUBSUELO PERMUTA	- - -
	PRECIO TOTAL	-
<b>LOCALIZACION</b>	CUADRO SECCION D/I PARCELA ANT. PARCELA MOD.	- - - - -
<b>COMENTARIOS</b>	Renuncia a la concesión años despues.	

	AYUNTAMIENTO	CONSTRUCCION DEL PORTICO DE DESPEDIDA DE DUELOS
<b>ARQUITECTO MAESTRO OBRAS</b>		ARQUITECTO CEMENTERIOS
<b>ARCHIVO MUNICIPAL COMPRA</b>	ARCHIVO LEGAJO EXPEDIENTE FECHA	ARCHIVO HISTORICO MUNICIPAL 1ª E/II-B 1.891-1.891 97 9-DICIEMBRE-1891





## DESARROLLO GRAFICO DE LOS PANTEONES DEL CEMENTERIO GENERAL DE VALENCIA

TODOS Y CADA UNO DE LOS PANTEONES ESTUDIADOS ESTA DEFINIDO EN DOS O CUATRO PAGINAS

EN LA PRIMERA PAGINA (IZQUIERDA) SE DAN DATOS EXTRAIDOS DE LOS ARCHIVOS MUNICIPALES (HISTORICO Y MODERNO), UN PLANO DE SITUACION DEL PANTEON Y AL LADO DOCUMENTACION FOTOGRAFICA DEL PROYECTO ORIGINAL Y DEL ESTADO ACTUAL DEL PANTEON

EN LA SEGUNDA PAGINA (DERECHA) ES EL LEVANTAMIENTO GRAFICO DEL PANTEON, DESDE EL PLANO ORIGINAL DEL AYUNTAMIENTO, DEL PLANO DE LOS ACTUALES PROPIETARIOS O DOCUMENTACION DE LOS MISMOS, POR FOTOGRAMETRIA, SUPERFICIES HOMOGRAFAS, O POR CROQUIZACION (DENTRO DE LOS LIMITES ESTABLECIDOS) EN ALGUNOS APARECEN LINEAS ROJAS QUE MARCAN VARIACIONES CONSIDERABLES, RESPECTO DEL PROYECTO ORIGINAL

LA TERCERA Y CUARTA PAGINA (SI LAS TIENE) ES UN LEVANTAMIENTO EN TRES DIMENSIONES Y UN COMPLEMENTO FOTOGRAFICO DEL PANTEON

ARCHIVO HISTORICO MUNICIPAL  
LEGAJO G 1.892 – 1.892

EL DESARROLLO GRAFICO SIGUE EL MISMO ORDEN QUE EL DE OBTENCION DE DATOS, LOS LEGAJOS DEL ARCHIVO MUNICIPAL Y DENTRO DE ESTOS EL NUMERO DE EXPEDIENTE Y AÑO

### RESUMEN LEGAJOS

#### ARCHIVO HISTORICO MUNICIPAL

A	1.849 – 1.881	B	1.882 – 1.887
C	1.887 – 1.888	D	1.888 – 1.889
E	1.890 – 1.891	F	1.891 – 1.891
G	1.892 – 1.892	H	1.892 – 1.893
I	1.894 – 1.894	J	1.891 – 1.892 1.894 – 1.896
K	1.893 – 1.900		

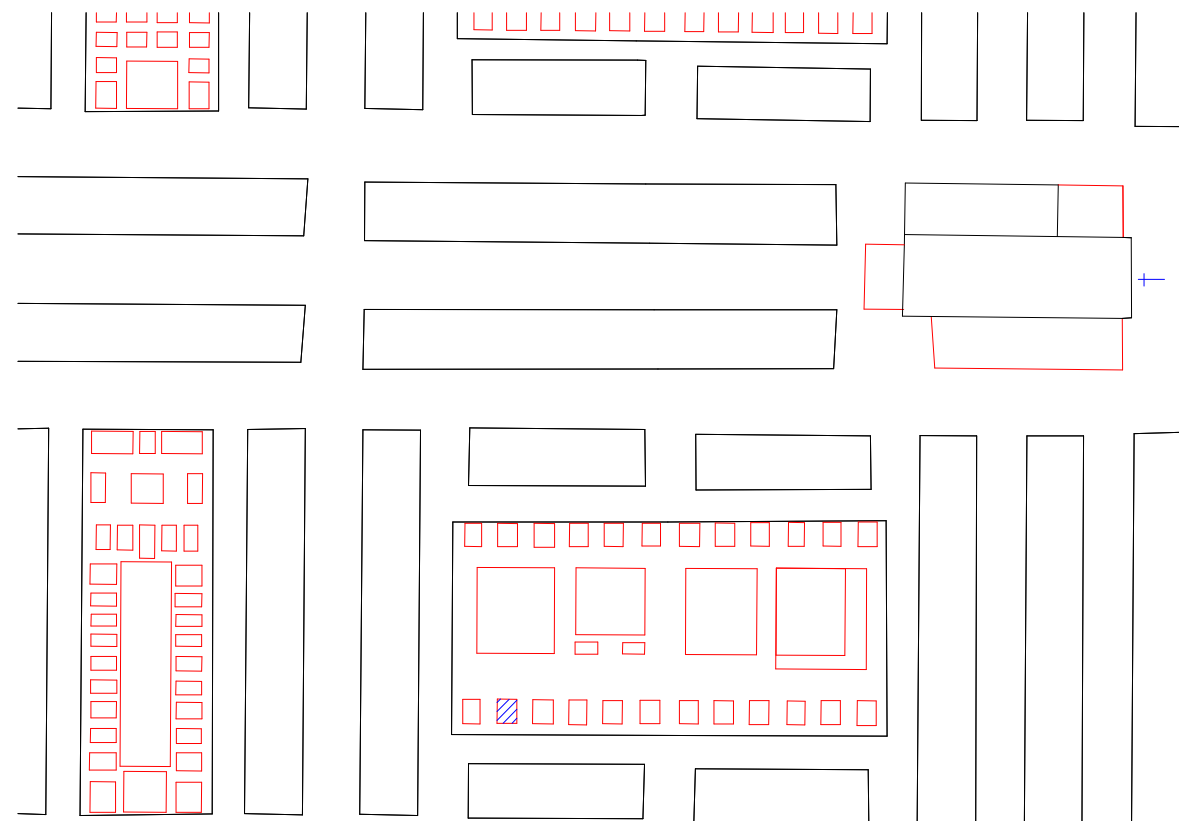
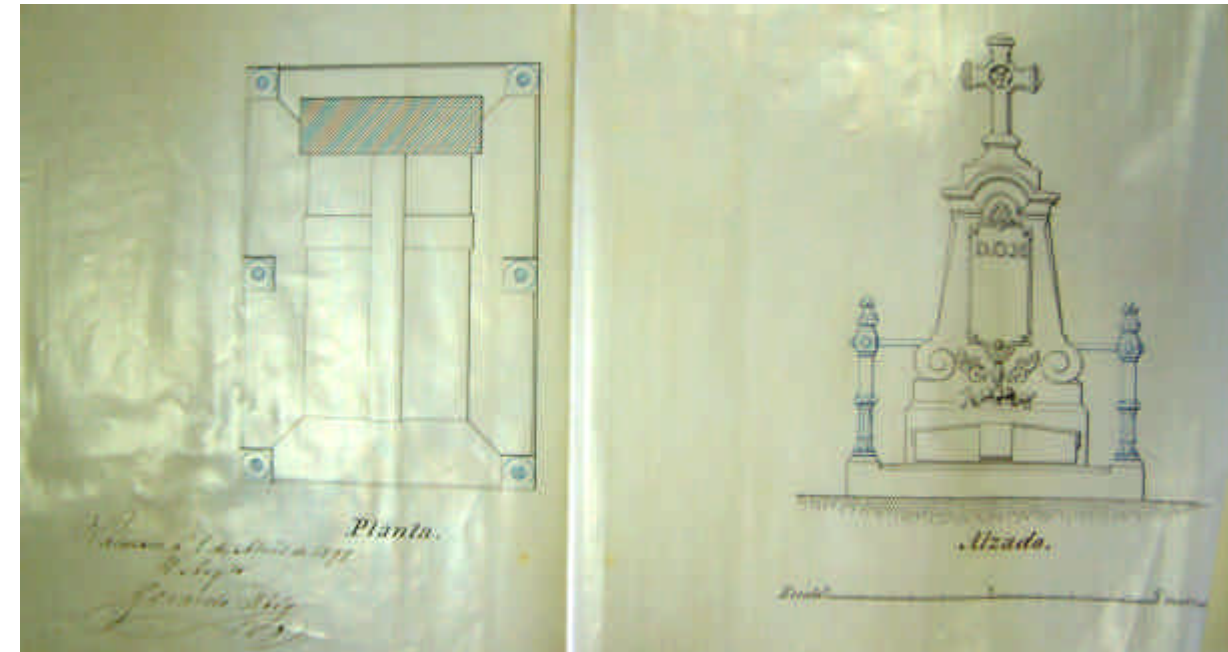
#### ARCHIVO MODERNO MUNICIPAL

L	1.901 – 1.903	M	1.904 – 1.905
N	1.906 – 1.909	Ñ	1.910 – 1.913

JORGE GORBÉS PÉREZ

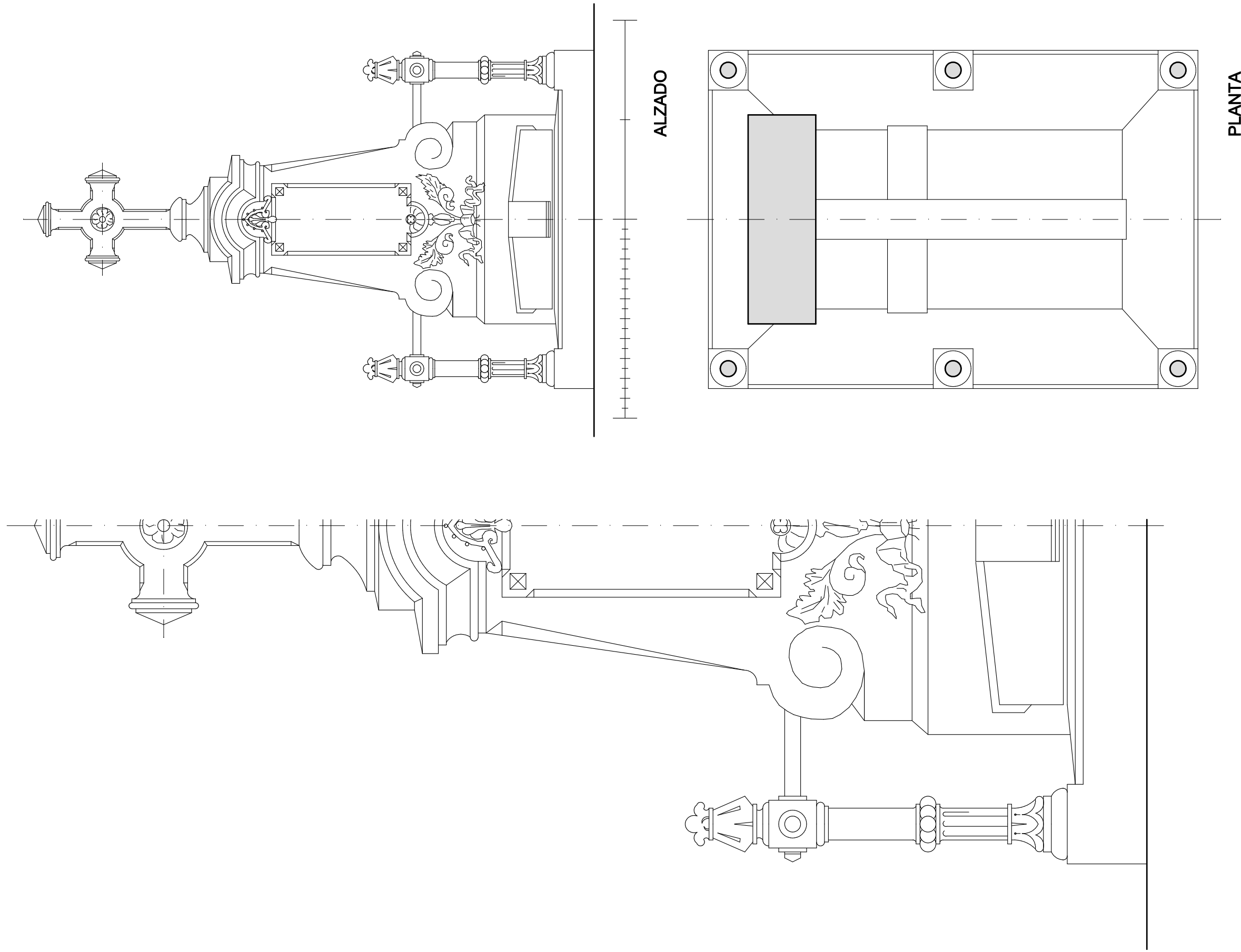
P-138	PROPIEDAD	ANACLETO GILABERT HERNANDEZ	
ARQUITECTO MAESTRO OBRAS		GERARDO ROIG GIMENO	
ARCHIVO MUNICIPAL COMPRA	ARCHIVO LEGAJO EXPEDIENTE FECHA	ARCHIVO HISTORICO MUNICIPAL 1ª E/II-B 1892-1892 3 20-ENERO-1892	
ARCHIVO MUNICIPAL PROYECTO	ARCHIVO LEGAJO EXPEDIENTE FECHA	ARCHIVO HISTORICO MUNICIPAL 1ª E/II-B 1892-1892 39 4-ABRIL-1892	
SUPERFICIE	SUELO	4,50 M <sup>2</sup>	
	SUBSUELO	5,40 M <sup>2</sup>	
PRECIO	SUELO	450 Pesetas	
	SUBSUELO	270 Pesetas	
	PERMUTA	-	
	PRECIO TOTAL	720 Pesetas	
LOCALIZACION	CUADRO	1	
	SECCION	2	
	D/I	1	
	PARCELA ANT.	3	
	PARCELA MOD.	121	
CLASIFICACION PROTOTIPICA	FORMAL ESTILO	Reducidas Dimensiones con Cripta Eclecticismo Romanticista	
COMENTARIOS			

FOTOGRAFIA DEL PROYECTO



PLANO DE SITUACION

FOTOGRAFIA ACTUALIDAD

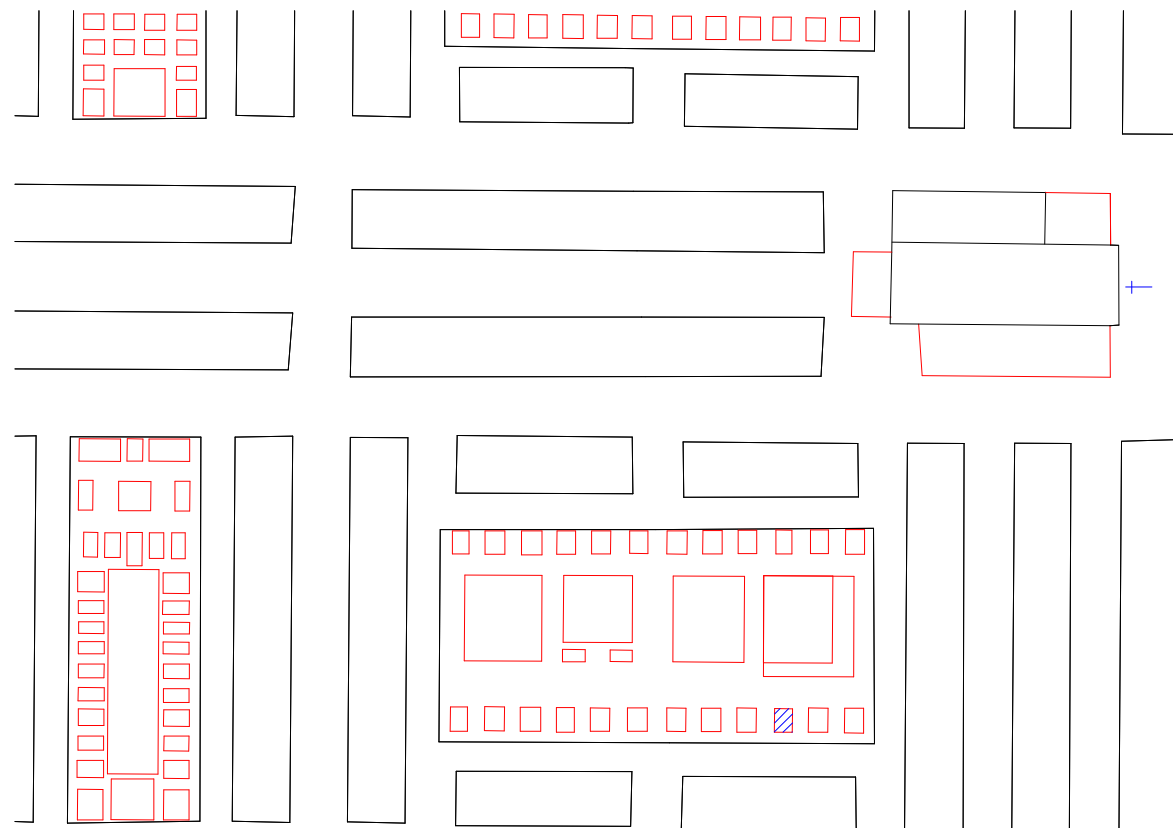


ALZADO

PLANTA


JORGE GORBÉS PÉREZ

P-139	PROPIEDAD	JOSEFA PLAZA MARTINEZ
ARQUITECTO MAESTRO OBRAS		ANTONIO FERRER GOMEZ
ARCHIVO MUNICIPAL COMPRA	ARCHIVO LEGAJO EXPEDIENTE FECHA	ARCHIVO HISTORICO MUNICIPAL 1ª E/II-B 1892-1892 24 29-FEBRERO-1892
ARCHIVO MUNICIPAL PROYECTO	ARCHIVO LEGAJO EXPEDIENTE FECHA	ARCHIVO HISTORICO MUNICIPAL 1ª E/II-B 1892-1892 113 22-AGOSTO-1892
SUPERFICIE	SUELO	4,50 M <sup>2</sup>
	SUBSUELO	5,40 M <sup>2</sup>
PRECIO	SUELO	450 Pesetas
	SUBSUELO	270 Pesetas
	PERMUTA	-
PRECIO TOTAL		720 Pesetas
LOCALIZACION	CUADRO	1
	SECCION	2
	D/I	I
	PARCELA ANT.	19
	PARCELA MOD.	113
CLASIFICACION PROTOTIPICA	FORMAL ESTILO	Reducidas Dimensiones con Cripta
COMENTARIOS		



PLANO DE SITUACION

FOTOGRAFIA DEL PROYECTO

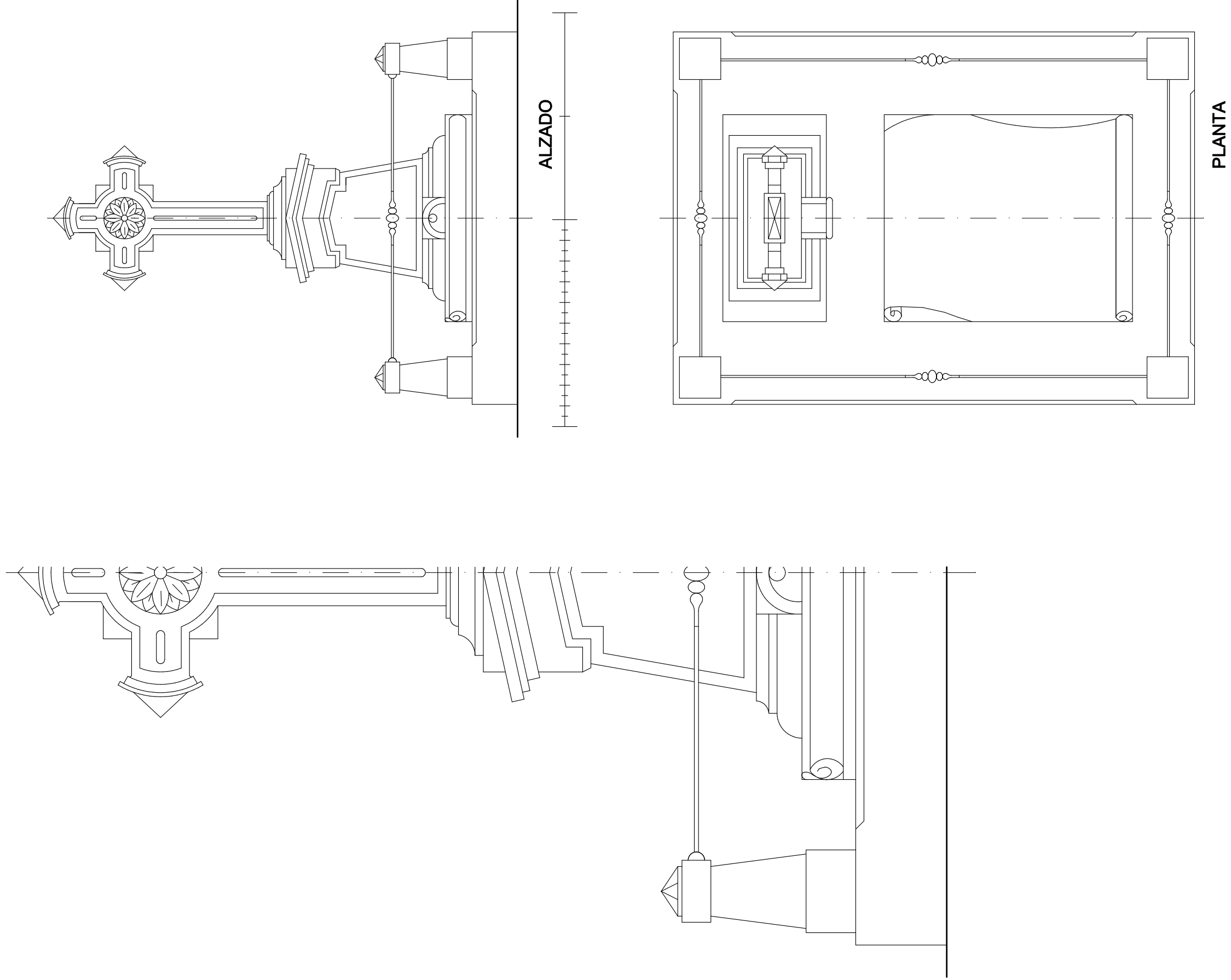



FOTOGRAFIA ACTUALIDAD



ARQUITECTURA ECLÉCTICO FUNERARIA DE LA CIUDAD DE VALENCIA  
EL CEMENTERIO GENERAL DE VALENCIA

JORGE GIRBÉS PÉREZ

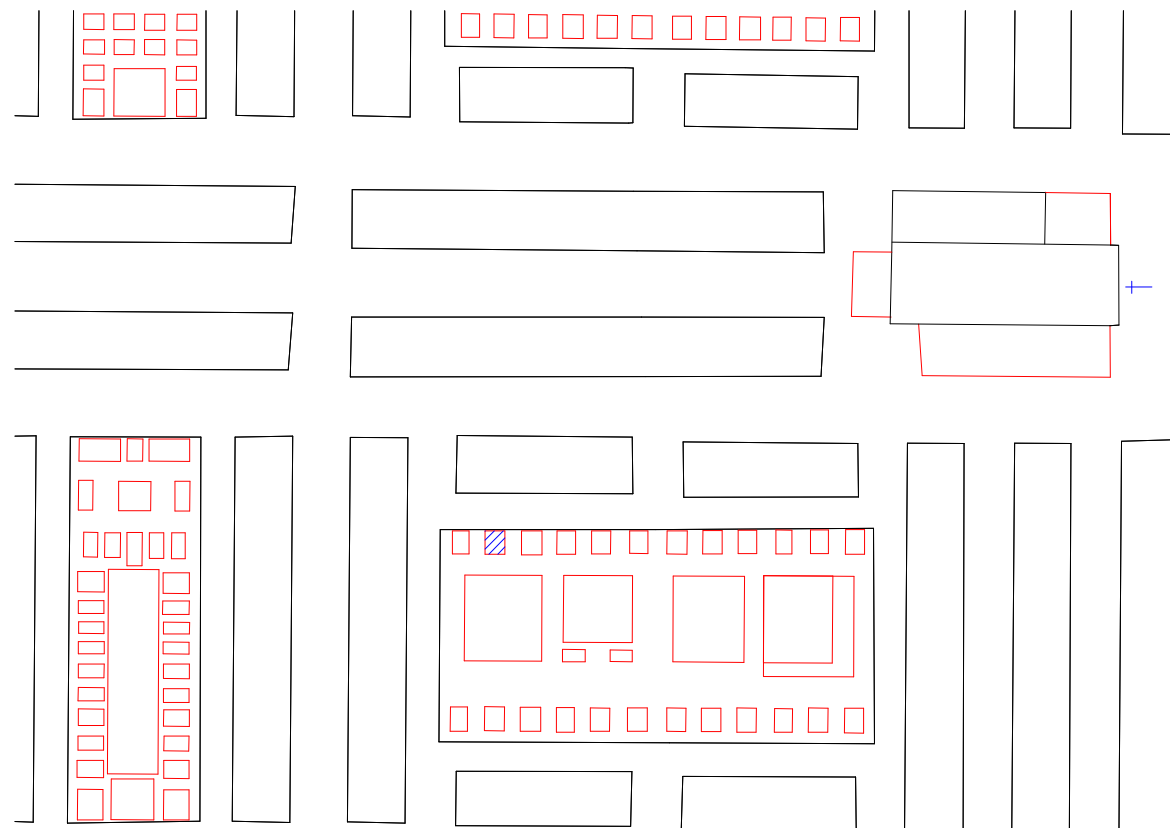



PANTEON de : JOSEFA PLAZA MARTINEZ

PANTEON 139

P-140	PROPIEDAD	CARMELO ARANDA LACARCEL
ARQUITECTO MAESTRO OBRAS		GERARDO ROIG GIMENO
ARCHIVO MUNICIPAL COMPRA	ARCHIVO LEGAJO EXPEDIENTE FECHA	ARCHIVO HISTORICO MUNICIPAL 1ª E/II-B 1892-1892 44 12-ABRIL-1892
ARCHIVO MUNICIPAL PROYECTO	ARCHIVO LEGAJO EXPEDIENTE FECHA	ARCHIVO HISTORICO MUNICIPAL 1ª E/II-B 1892-1892 114 22-AGOSTO-1892
SUPERFICIE	SUELO	4,50 M <sup>2</sup>
	SUBSUELO	5,40 M <sup>2</sup>
PRECIO	SUELO	450 Pesetas
	SUBSUELO	270 Pesetas
	PERMUTA	-
PRECIO TOTAL		720 Pesetas
LOCALIZACION	CUADRO	1
	SECCION	2
	D/I	I
	PARCELA ANT.	4
	PARCELA MOD.	137
CLASIFICACION PROTOTIPICA	FORMAL ESTILO	Reducidas Dimensiones con Cripta Eclecticismo Romanticista
COMENTARIOS		

FOTOGRAFIA DEL PROYECTO



PLANO DE SITUACION

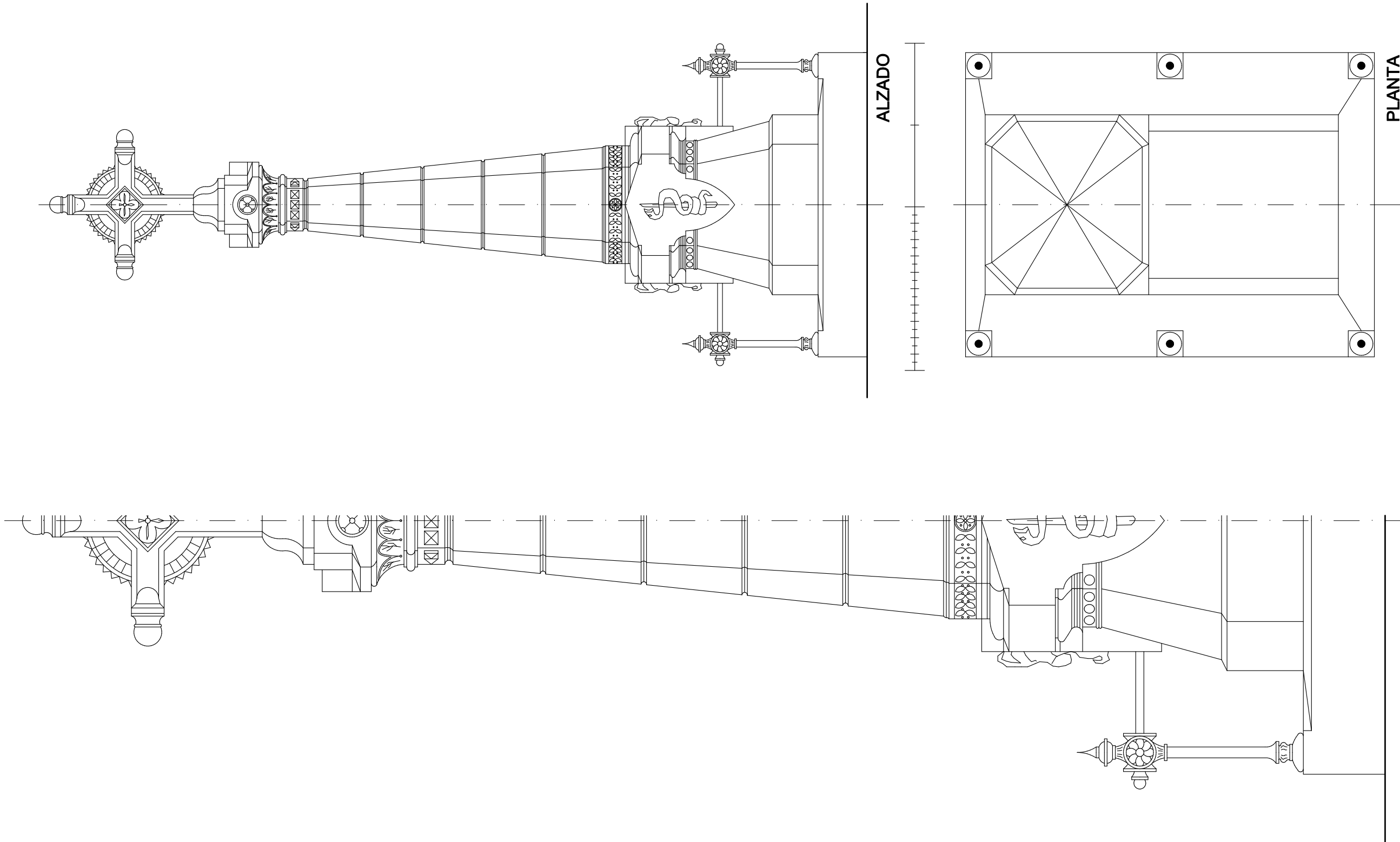
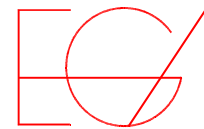


FOTOGRAFIA ACTUALIDAD



ARQUITECTURA ECLÉCTICO FUNERARIA DE LA CIUDAD DE VALENCIA  
EL CEMENTERIO GENERAL DE VALENCIA

JORGE GIRBÉS PÉREZ



PANTEON de :

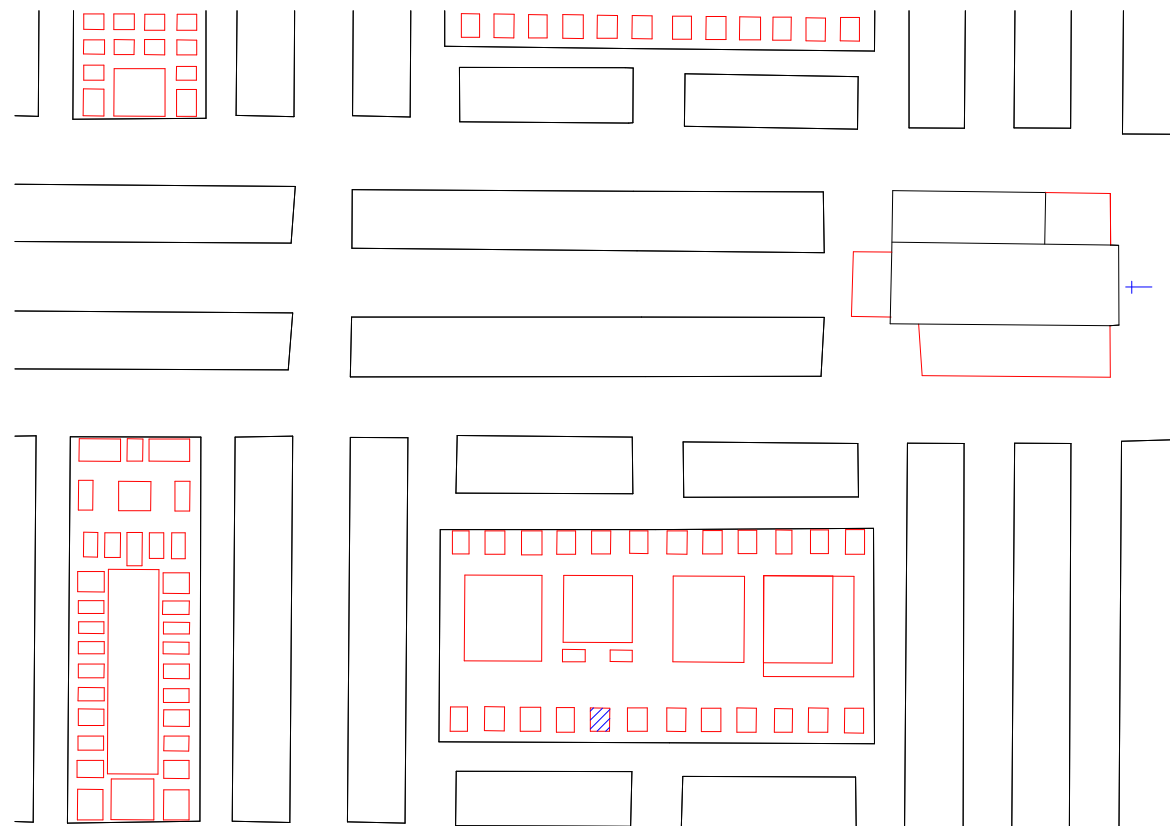

CARMELO ARANDA LACARCEL

PANTEON 140

JORGE GORBÉS PÉREZ

<b>P-141</b>	<b>PROPIEDAD</b>	<b>EDUARDO AULES PEREZ</b>
<b>ARQUITECTO MAESTRO OBRAS</b>		GERARDO ROIG GIMENO
<b>ARCHIVO MUNICIPAL COMPRA</b>	ARCHIVO LEGAJO EXPEDIENTE FECHA	ARCHIVO HISTORICO MUNICIPAL 1ª E/II-B 1892-1892 59 28-ABRIL-1892
<b>ARCHIVO MUNICIPAL PROYECTO</b>	ARCHIVO LEGAJO EXPEDIENTE FECHA	ARCHIVO HISTORICO MUNICIPAL 1ª E/II-B 1892-1892 82 4-JUNIO-1892
<b>SUPERFICIE</b>	SUELO SUBSUELO	4,50 M <sup>2</sup> 5,40 M <sup>2</sup>
<b>PRECIO</b>	SUELO SUBSUELO PERMUTA	450 Pesetas 270 Pesetas -
	PRECIO TOTAL	720 Pesetas
<b>LOCALIZACION</b>	CUADRO SECCION D/I PARCELA ANT. PARCELA MOD.	1 2 I 9 118
<b>CLASIFICACION PROTOTIPICA</b>	FORMAL ESTILO	Reducidas Dimensiones con Cripta Eclecticismo Romanticista
<b>COMENTARIOS</b>		

FOTOGRAFIA DEL PROYECTO



PLANO DE SITUACION



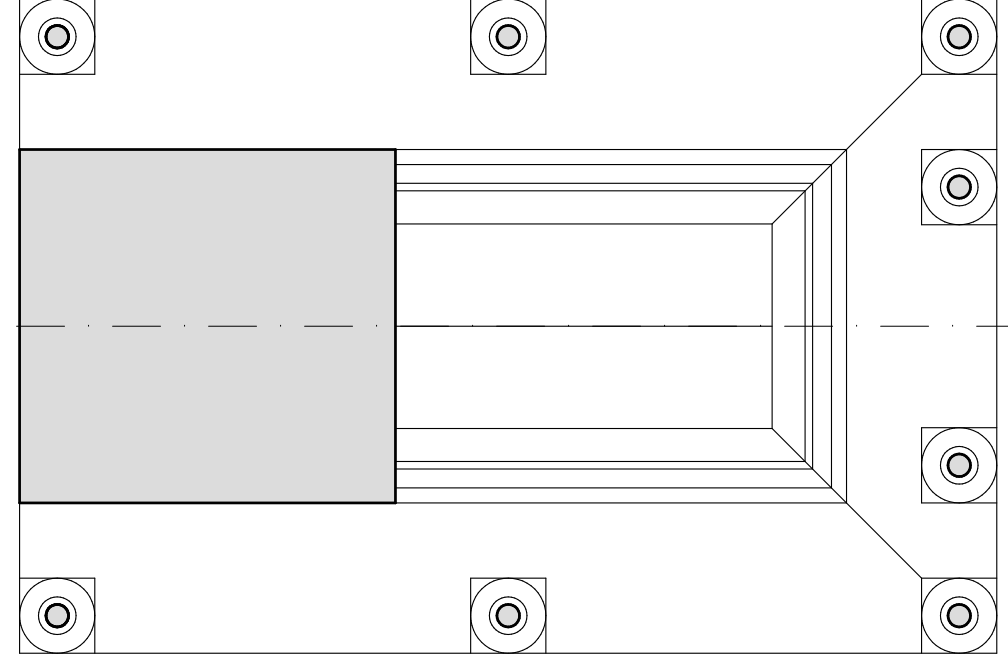
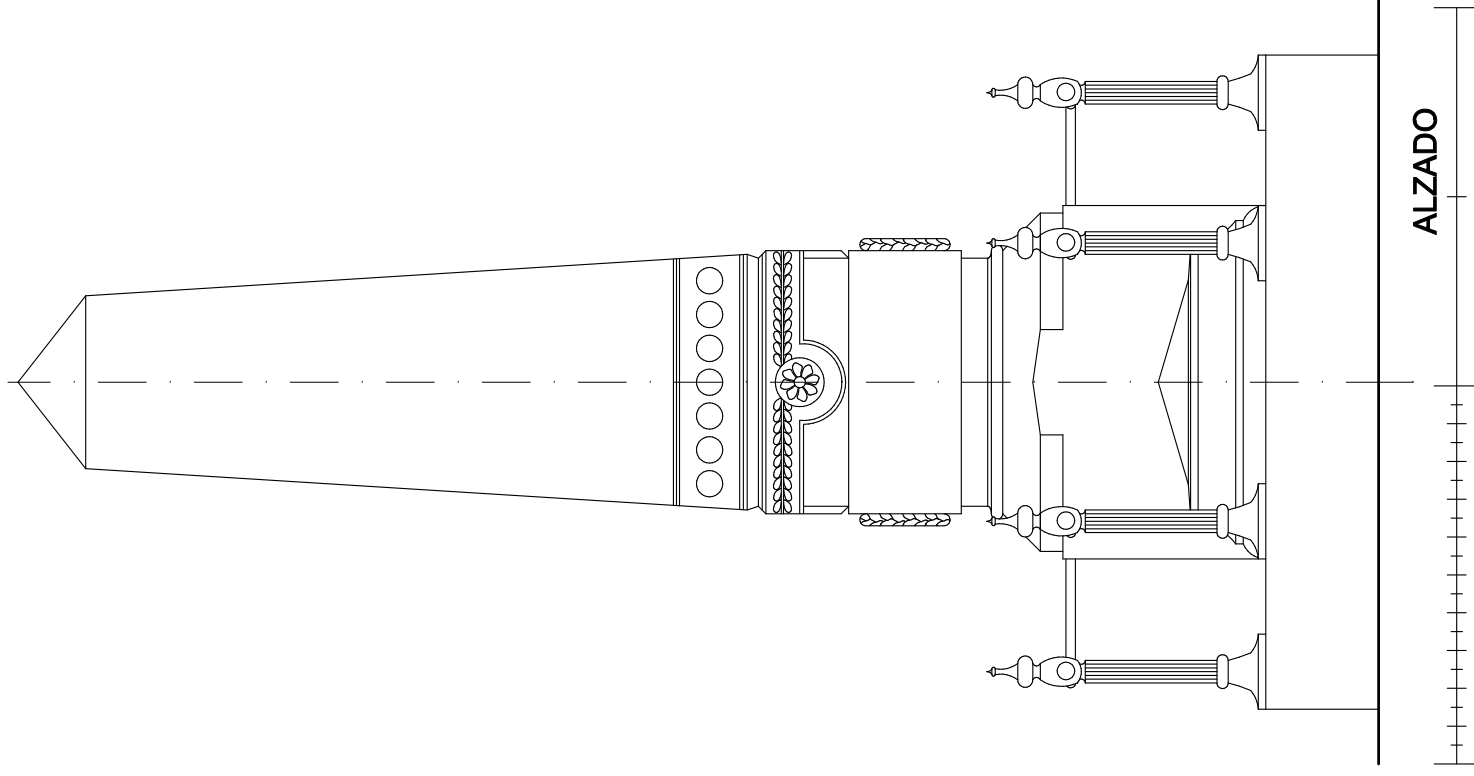

FOTOGRAFIA ACTUALIDAD






ARQUITECTURA ECLÉCTICO FUNERARIA DE LA CIUDAD DE VALENCIA  
EL CEMENTERIO GENERAL DE VALENCIA

JORGE GIRBÉS PÉREZ



PLANTA  
PANTEON 141



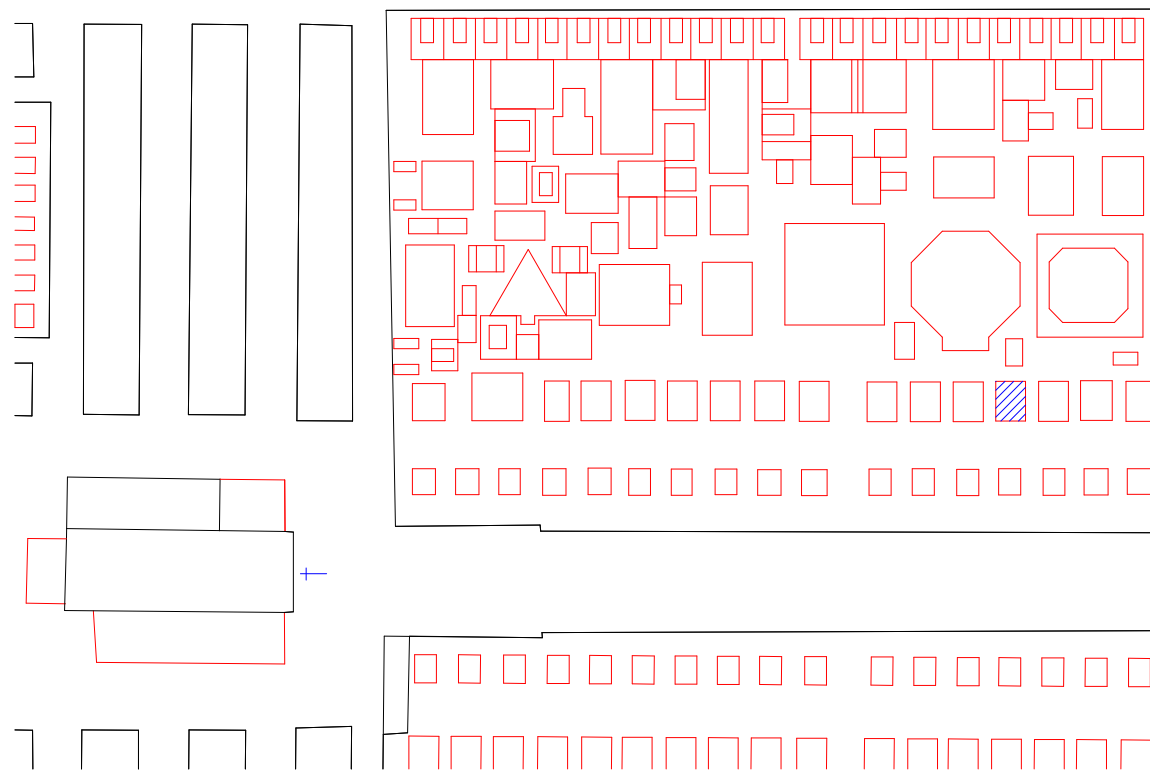
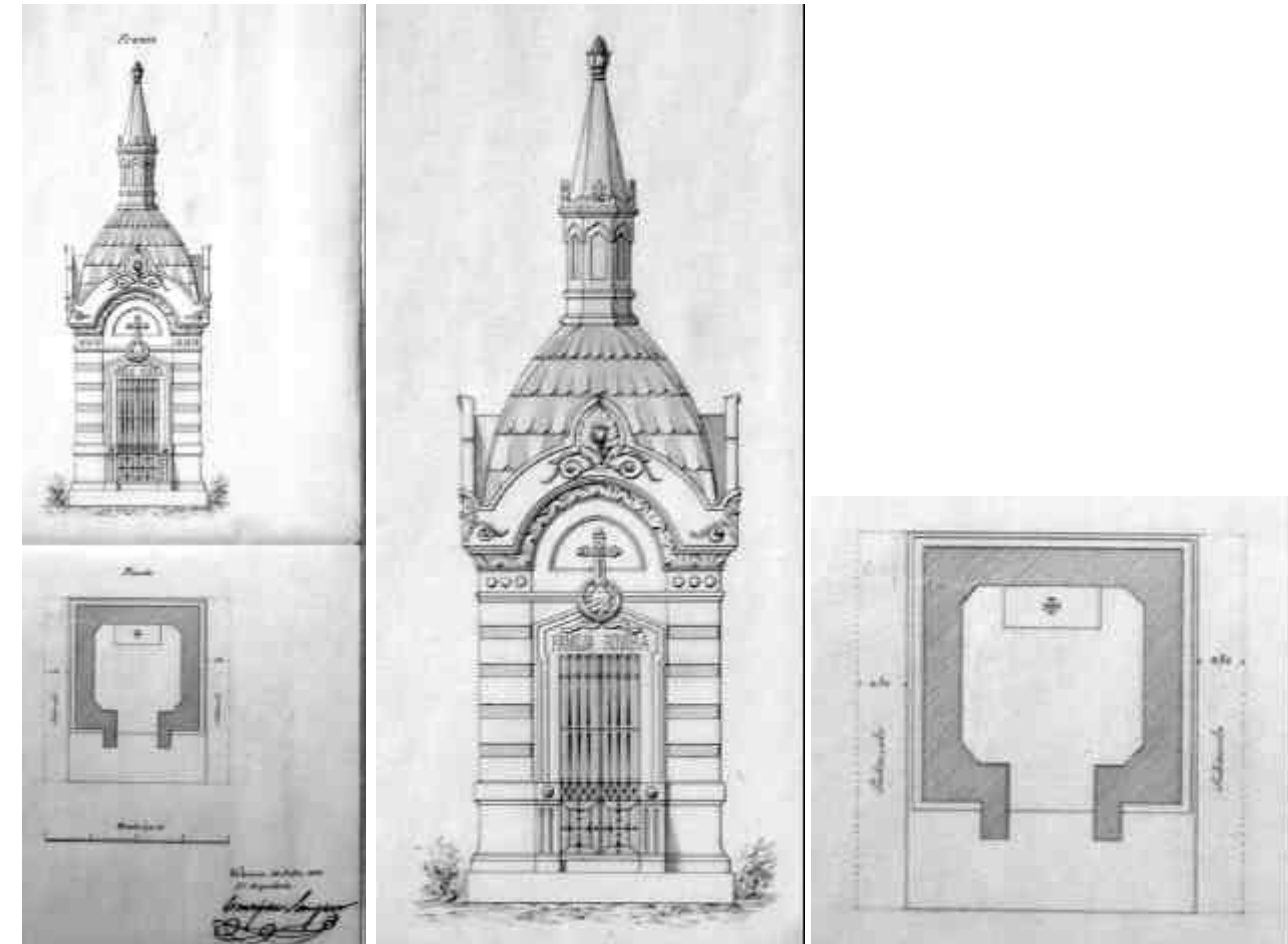
EDUARDO AULES PEREZ

PANTEON de :

JORGE GORBÉS PÉREZ

<b>P-143</b>	<b>PROPIEDAD</b>	<b>JOSE ROVIRA PUIG</b>
<b>ARQUITECTO MAESTRO OBRAS</b>		<b>ENRIQUE SEMPER BONDIA</b>
<b>ARCHIVO MUNICIPAL COMPRA</b>	ARCHIVO LEGAJO EXPEDIENTE FECHA	ARCHIVO HISTORICO MUNICIPAL 1ª E/II-B 1892-1892 66 13-MAYO-1892
<b>ARCHIVO MUNICIPAL PROYECTO</b>	ARCHIVO LEGAJO EXPEDIENTE FECHA	ARCHIVO HISTORICO MUNICIPAL 1ª E/II-B 1892-1893 60 12-JULIO-1892
<b>SUPERFICIE</b>	SUELO SUBSUELO	12 M <sup>2</sup> -
<b>PRECIO</b>	SUELO SUBSUELO PERMUTA	1200 Pesetas - -
	<b>PRECIO TOTAL</b>	1200 Pesetas
<b>LOCALIZACION</b>	CUADRO	-
	SECCION	1
	D / I	D
	PARCELA ANT. PARCELA MOD.	45 85
<b>CLASIFICACION PROTOTIPICA</b>	FORMAL ESTILO	Grandes Dimensiones con Cripta Modernista
<b>COMENTARIOS</b>		

FOTOGRAFIA DEL PROYECTO



PLANO DE SITUACION





FOTOGRAFIA ACTUALIDAD

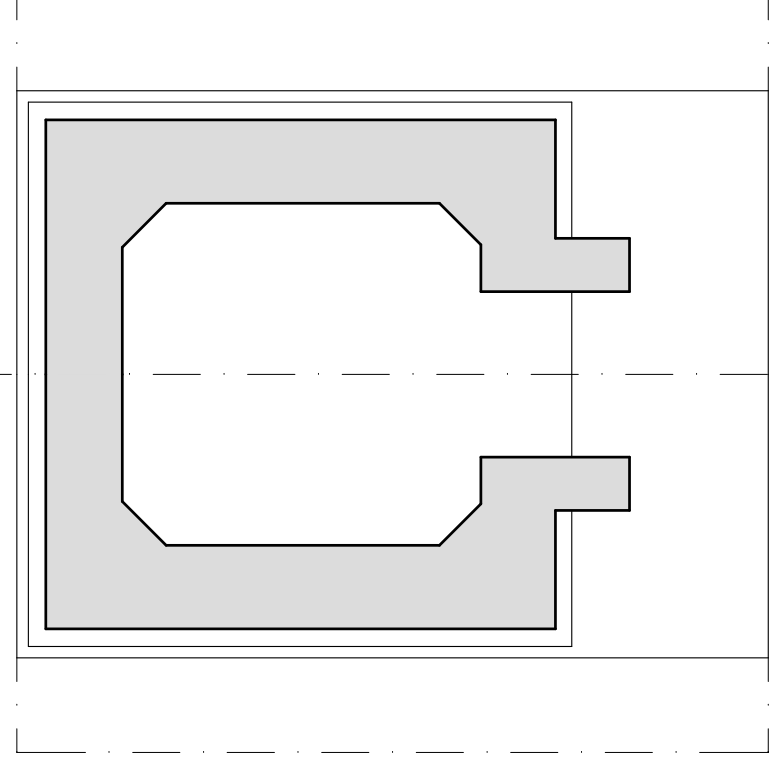


ARQUITECTURA ECLÉCTICO FUNERARIA DE LA CIUDAD DE VALENCIA  
EL CEMENTERIO GENERAL DE VALENCIA

JORGE GIRBÉS PÉREZ




ALZADO



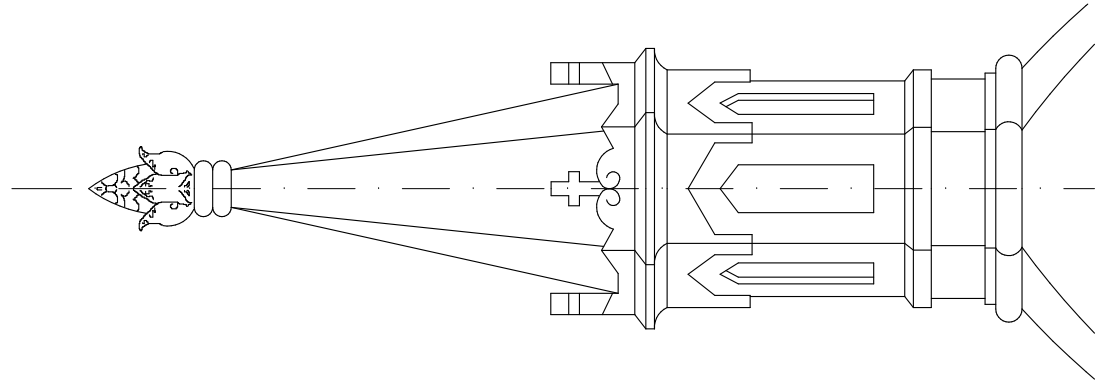
PLANTA

PANTEON 143



ALZADO

JOSE ROVIRA PUIG




ALZADO

PANTEON de :



ARQUITECTURA ECLÉCTICO FUNERARIA DE LA CIUDAD DE VALENCIA  
EL CEMENTERIO GENERAL DE VALENCIA

JORGE GIRBÉS PÉREZ


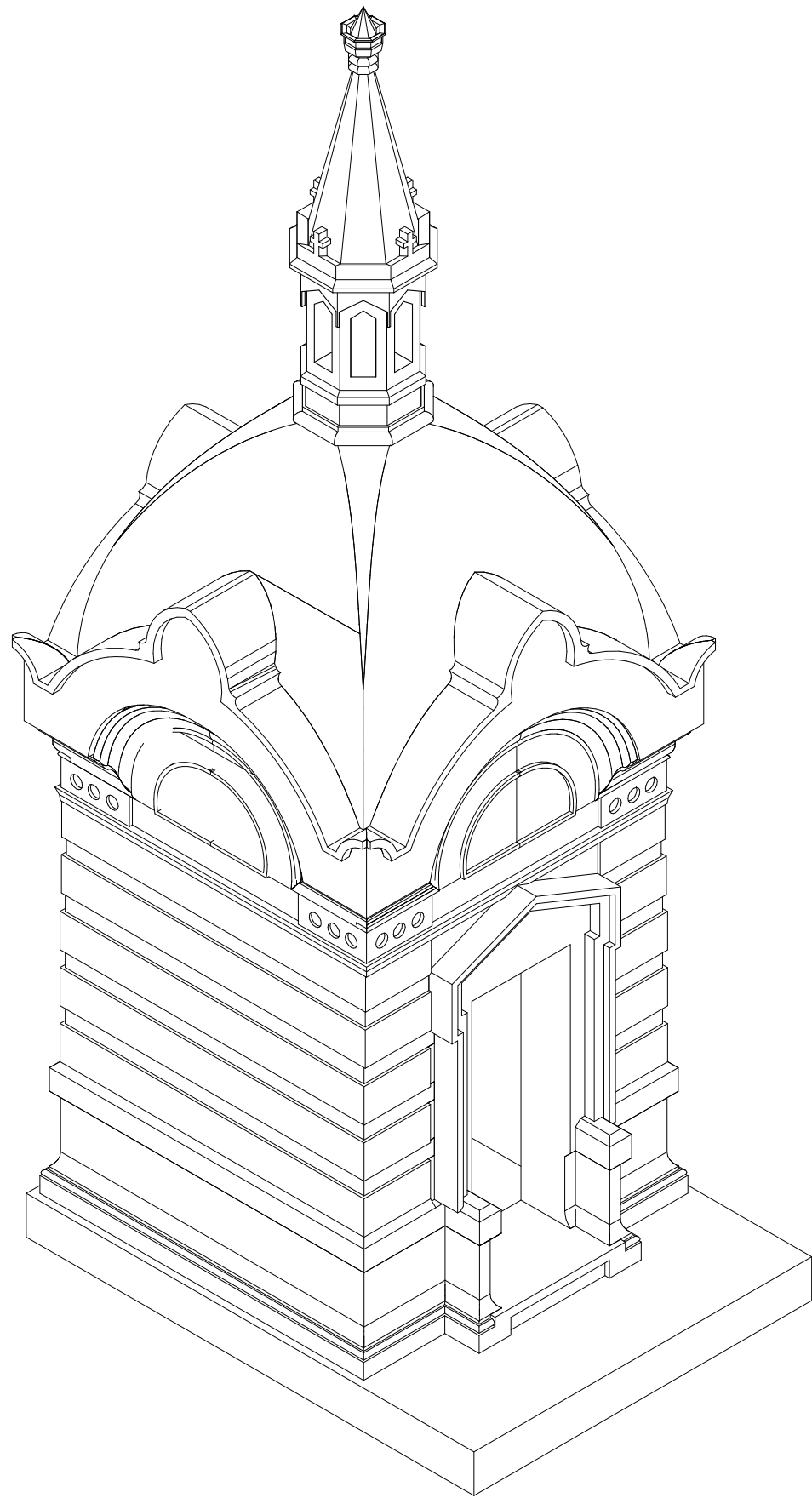


PANTEON 143

PLANTA

JOSE ROVIRA PUIG

PANTEON de :

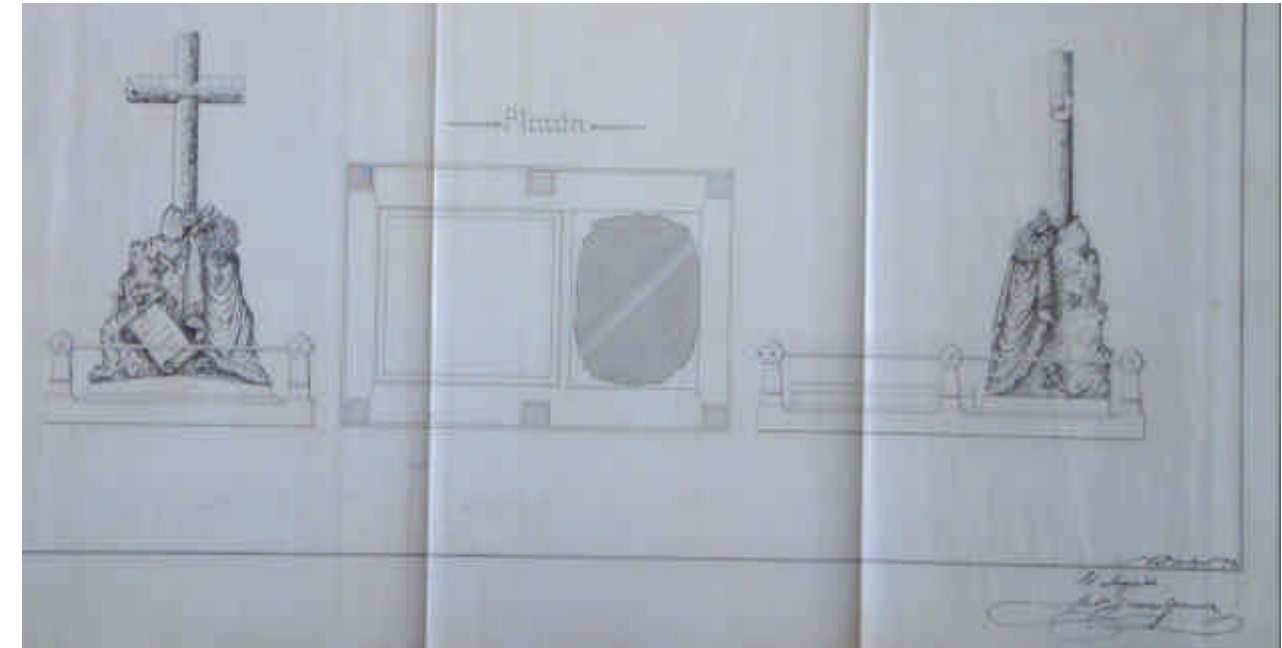




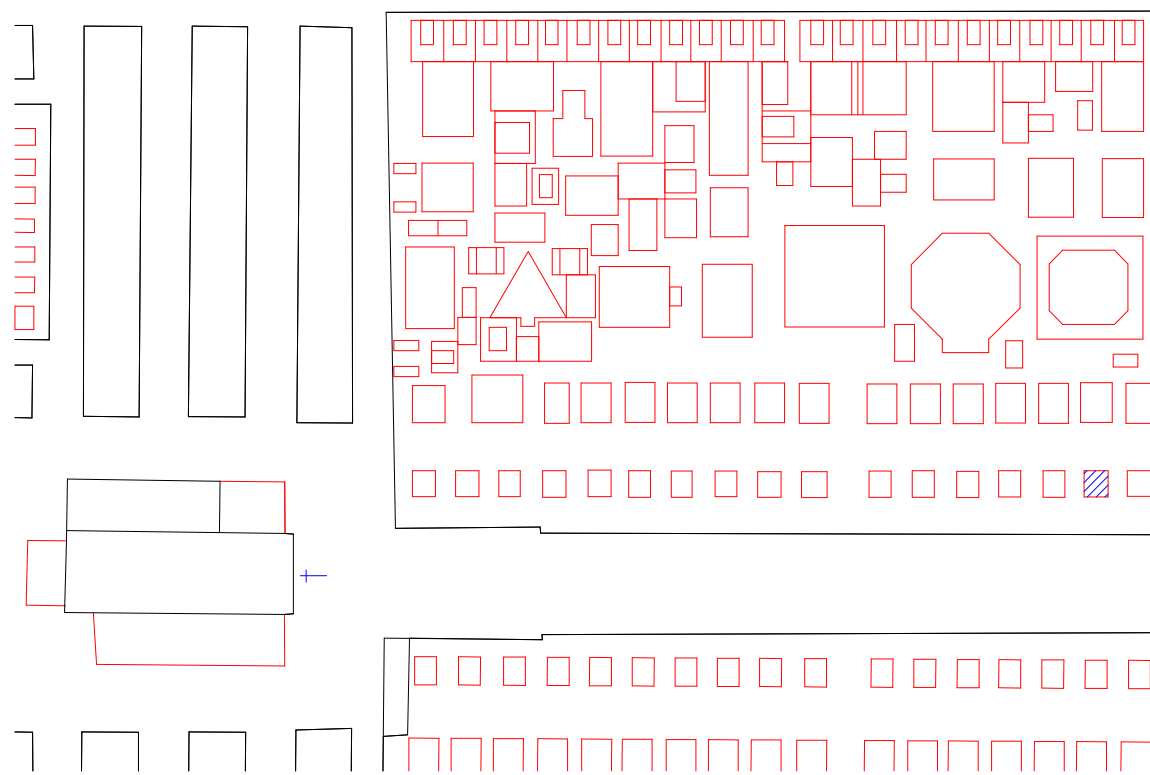
JORGE GIBÉS PÉREZ

<b>P-144</b>	<b>PROPIEDAD</b>	<b>RAMON ALTABAS FERRER</b>
<b>ARQUITECTO MAESTRO OBRAS</b>		ANTONIO FERRER GOMEZ
<b>ARCHIVO MUNICIPAL COMPRA</b>	ARCHIVO LEGAJO EXPEDIENTE FECHA	ARCHIVO HISTORICO MUNICIPAL 1ª E/II-B 1892-1892 67 6-MAYO-1892
<b>ARCHIVO MUNICIPAL PROYECTO</b>	ARCHIVO LEGAJO EXPEDIENTE FECHA	ARCHIVO HISTORICO MUNICIPAL 1ª E/II-B 1892-1892 120 10-JULIO-1892
<b>SUPERFICIE</b>	SUELO SUBSUELO	6 M <sup>2</sup> 6,90 M <sup>2</sup>
<b>PRECIO</b>	SUELO SUBSUELO PERMUTA	600 Pesetas 345 Pesetas -
	PRECIO TOTAL	945 Pesetas
<b>LOCALIZACION</b>	CUADRO SECCION D/I PARCELA ANT. PARCELA MOD.	- 1 D LL 57
<b>CLASIFICACION PROTOTIPICA</b>	FORMAL ESTILO	Reducidas Dimensiones con Cripta Eclecticismo Romanticista
<b>COMENTARIOS</b>	El 14 de Julio de 1892 (exp. 95) solicita 2.65 M <sup>2</sup> de subsuelo más.	

FOTOGRAFIA DEL PROYECTO



FOTOGRAFIA ACTUALIDAD

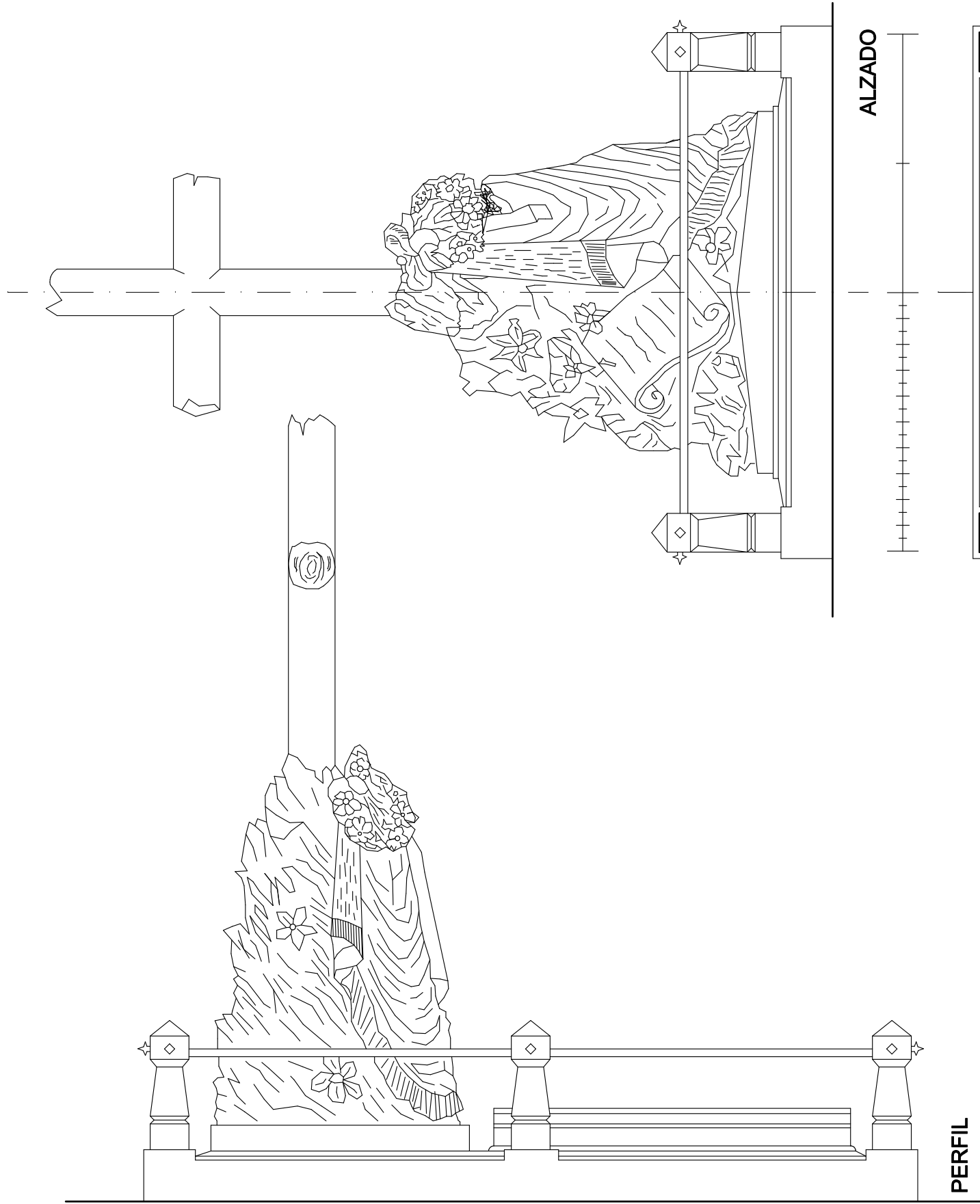



PLANO DE SITUACION



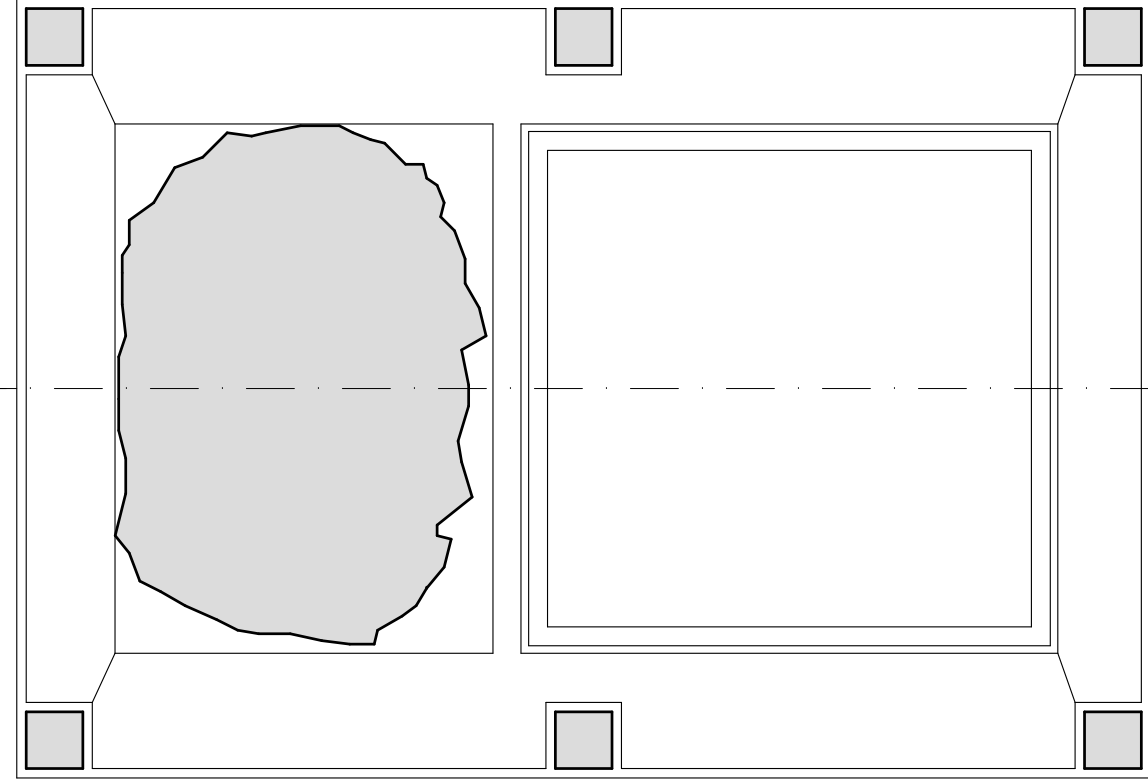
ARQUITECTURA ECLÉCTICO FUNERARIA DE LA CIUDAD DE VALENCIA  
EL CEMENTERIO GENERAL DE VALENCIA

JORGE GIRBÉS PÉREZ



PERFIL

ALZADO



PLANTA

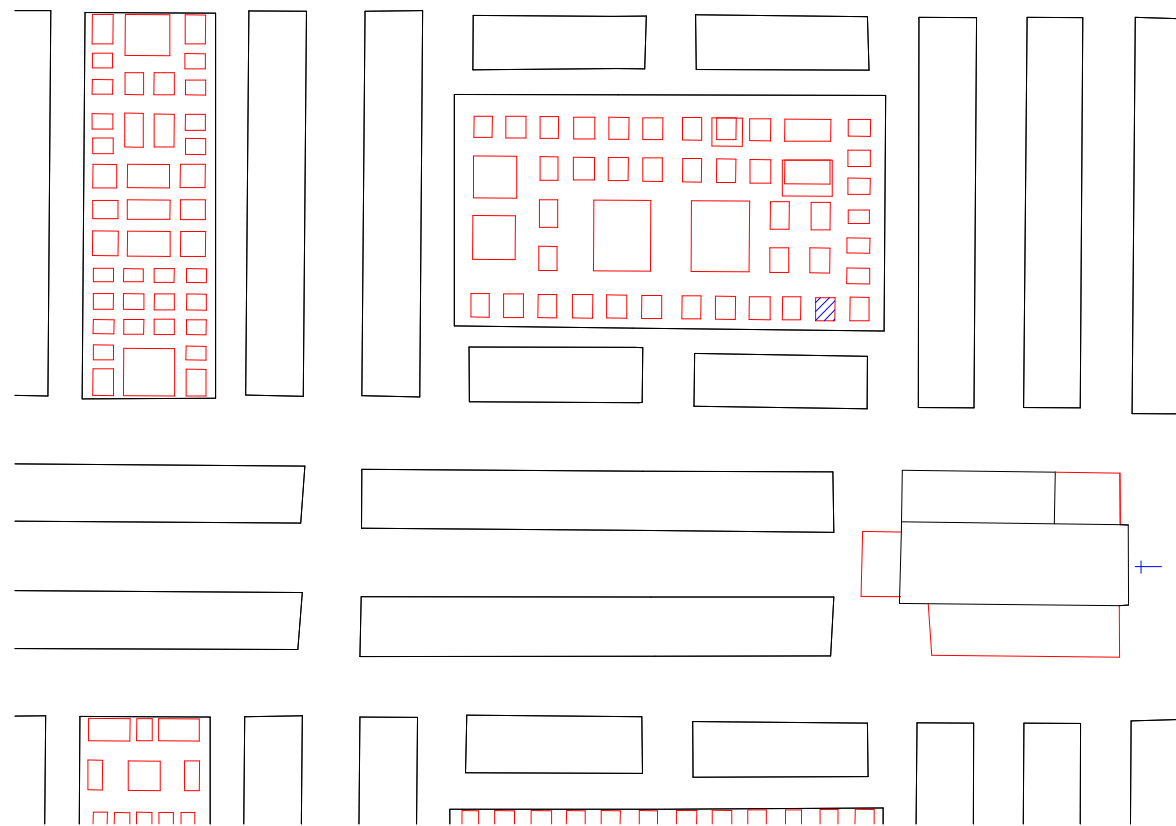

PANTEON 144

RAMON ALTABAS FERRER

PANTEON de :

<b>P-146</b>	<b>PROPIEDAD</b>	<b>JOSE BARTUAL MORENO</b>
<b>ARQUITECTO MAESTRO OBRAS</b>		<b>ENRIQUE SEMPER BONDIA</b>
<b>ARCHIVO MUNICIPAL COMPRA</b>	ARCHIVO LEGAJO EXPEDIENTE FECHA	ARCHIVO HISTORICO MUNICIPAL 1ª E/II-B 1892-1892 72 20-MAYO-1892
<b>ARCHIVO MUNICIPAL PROYECTO</b>	ARCHIVO LEGAJO EXPEDIENTE FECHA	ARCHIVO HISTORICO MUNICIPAL 1ª E/II-B 1892-1893 44 20-MAYO-1893
<b>SUPERFICIE</b>	SUELO SUBSUELO	3 M <sup>2</sup> -
<b>PRECIO</b>	SUELO SUBSUELO PERMUTA	300 Pesetas - -
	<b>PRECIO TOTAL</b>	300 Pesetas
<b>LOCALIZACION</b>	CUADRO SECCION D/I PARCELA ANT. PARCELA MOD.	2 2 D 16 232
	<b>CLASIFICACION PROTOTIPICA</b>	FORMAL ESTILO
	Reducidas Dimensiones con Cripta Modernista	
	<b>COMENTARIOS</b>	

FOTOGRAFIA DEL PROYECTO



PLANO DE SITUACION



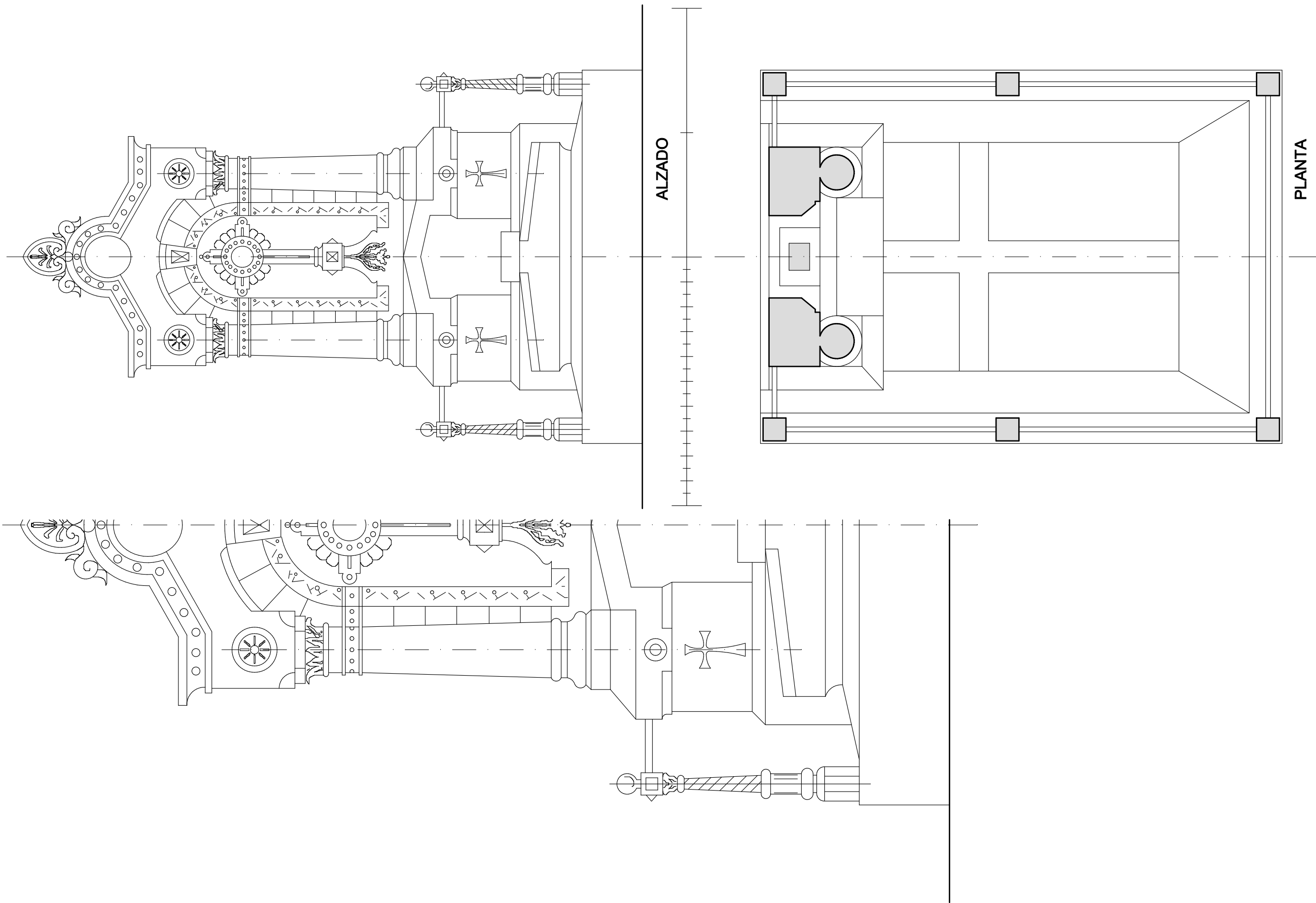
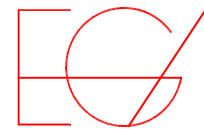
FOTOGRAFIA ACTUALIDAD





ARQUITECTURA ECLÉCTICO FUNERARIA DE LA CIUDAD DE VALENCIA  
EL CEMENTERIO GENERAL DE VALENCIA

JORGE GIRBÉS PÉREZ



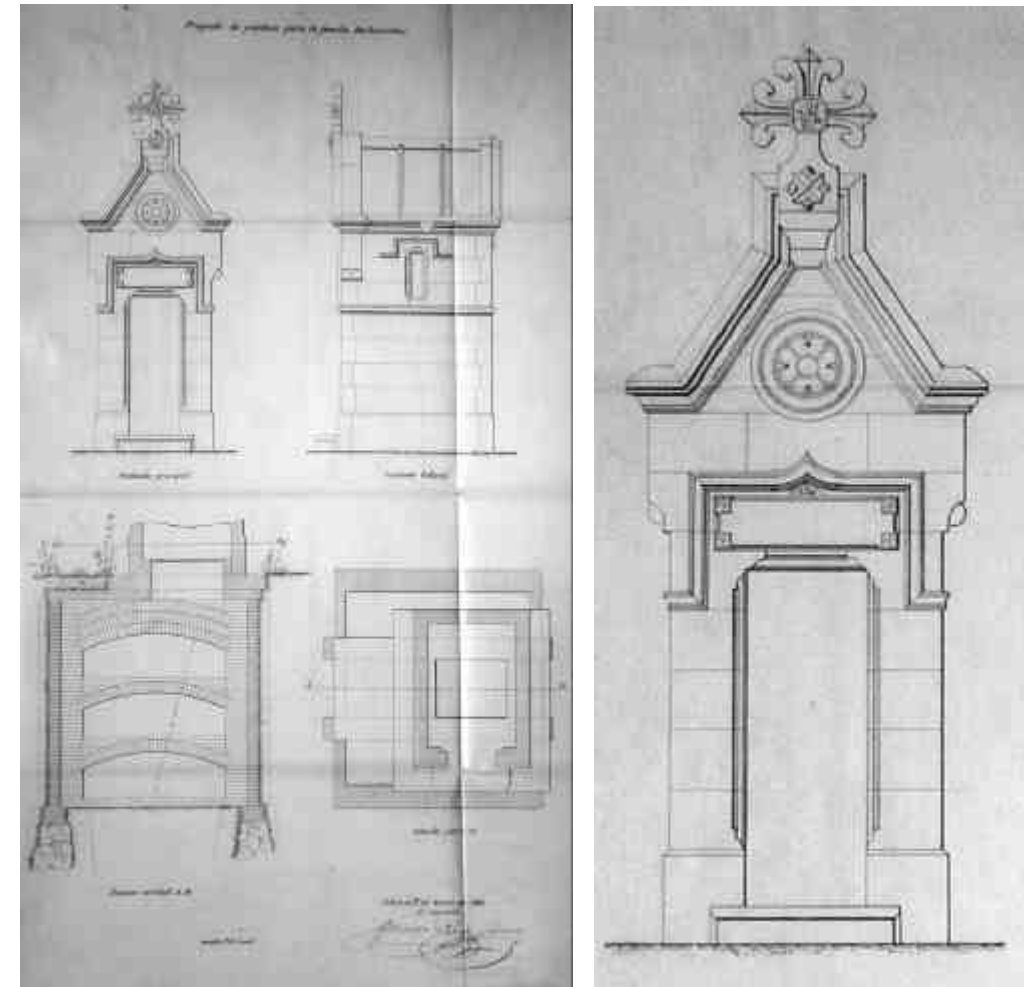
PANTEON de : JOSE BARTUAL MORENO

PANTEON 146

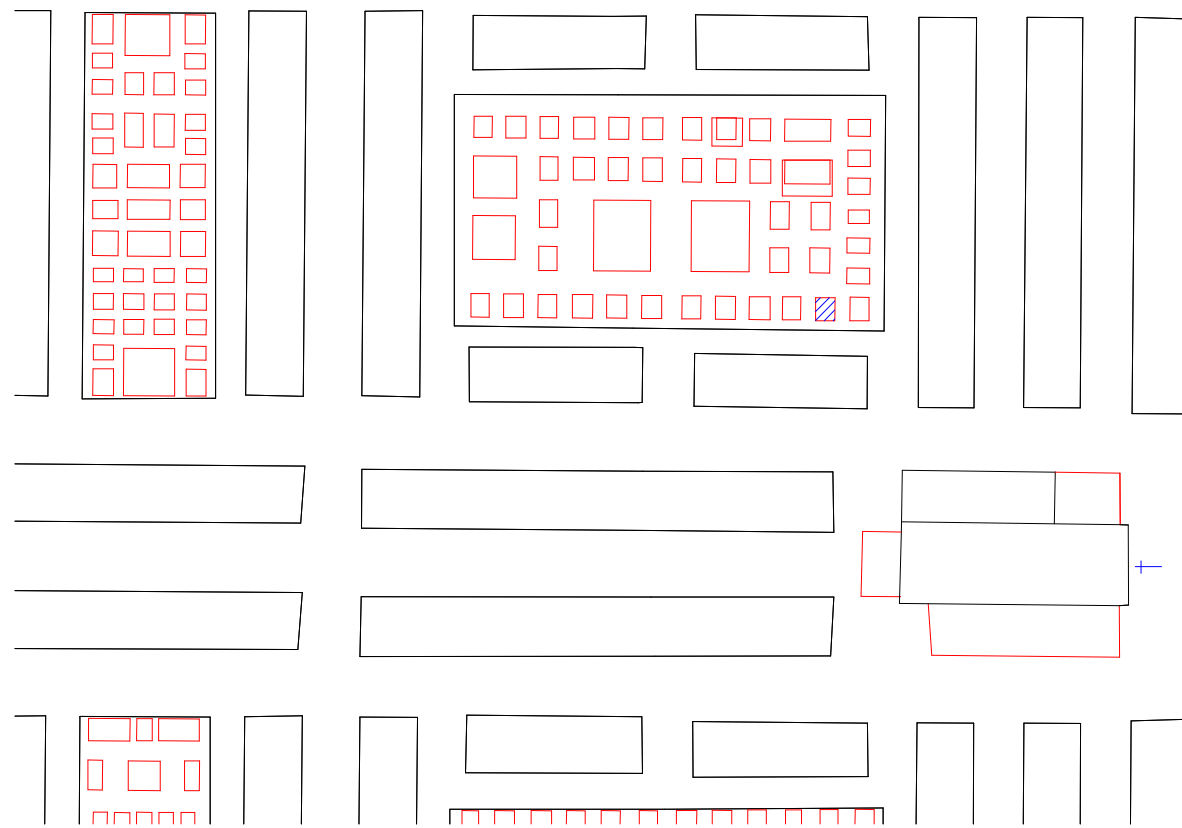
JORGE GIBBÉS PÉREZ

<b>P-147</b>	<b>PROPIEDAD</b>	<b>JUAN BAUTISTA BASTENECHEA OROLLO</b>
<b>ARQUITECTO MAESTRO OBRAS</b>		ENRIQUE SEMPER BONDIA
<b>ARCHIVO MUNICIPAL COMPRA</b>	ARCHIVO LEGAJO EXPEDIENTE FECHA	ARCHIVO HISTORICO MUNICIPAL 1ª E/II-B 1892-1892 75 24-MAYO-1892
<b>ARCHIVO MUNICIPAL PROYECTO</b>	ARCHIVO LEGAJO EXPEDIENTE FECHA	ARCHIVO HISTORICO MUNICIPAL 1ª E/II-B 1892-1893 92 2-OCTUBRE-1893
<b>SUPERFICIE</b>	SUELO SUBSUELO	3 M <sup>2</sup> -
<b>PRECIO</b>	SUELO SUBSUELO PERMUTA	300 Pesetas - -
	PRECIO TOTAL	300 Pesetas
<b>LOCALIZACION</b>	CUADRO	1
	SECCION	2
	D / I	D
	PARCELA ANT. PARCELA MOD.	11 140
<b>CLASIFICACION PROTOTIPICA</b>	FORMAL ESTILO	Amplias Dimensiones con Cripta -
<b>COMENTARIOS</b>	El 16 de Octubre de 1893 (exp. 104), compra 1,45 metros cuadrados de subsuelo por 72,50 Pestas.	

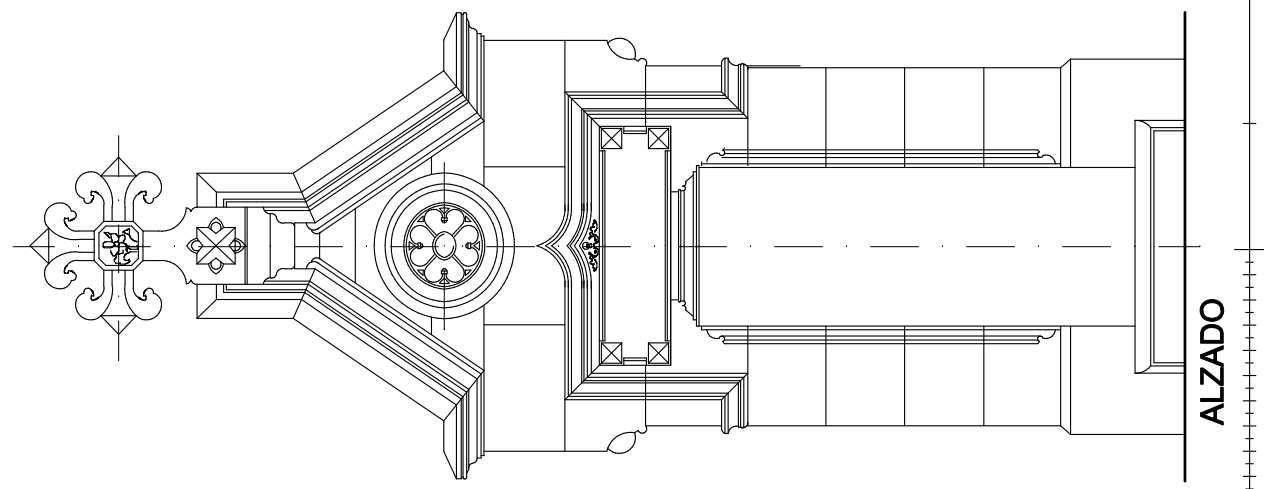
FOTOGRAFIA DEL PROYECTO



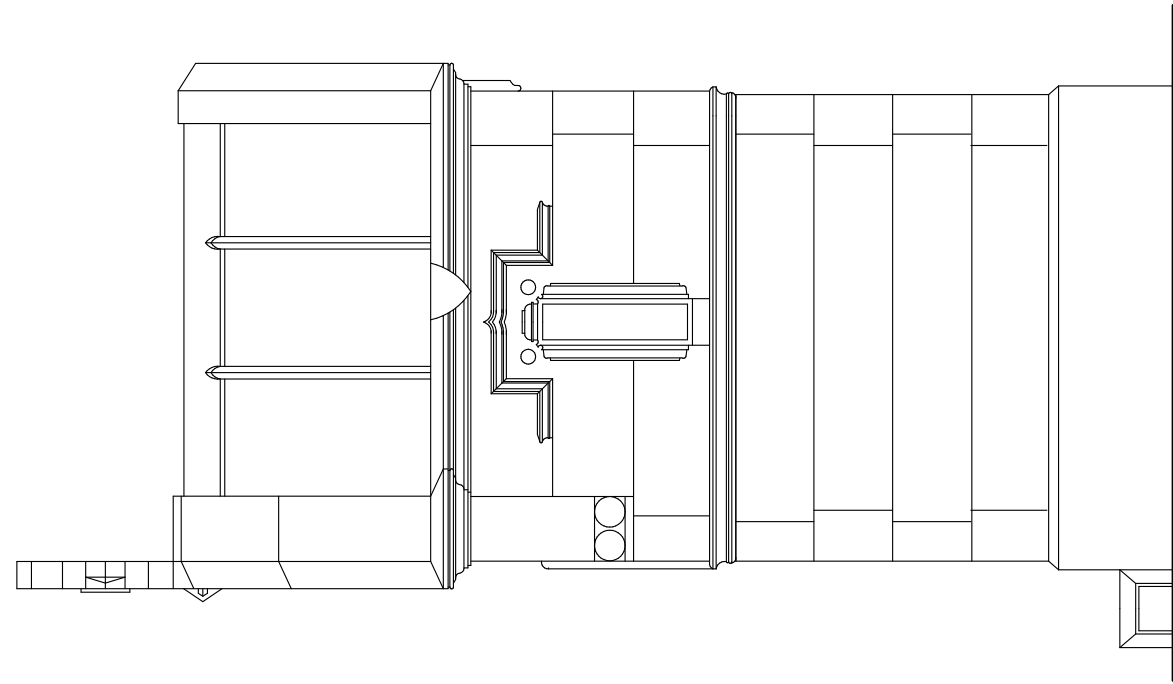
FOTOGRAFIA ACTUALIDAD



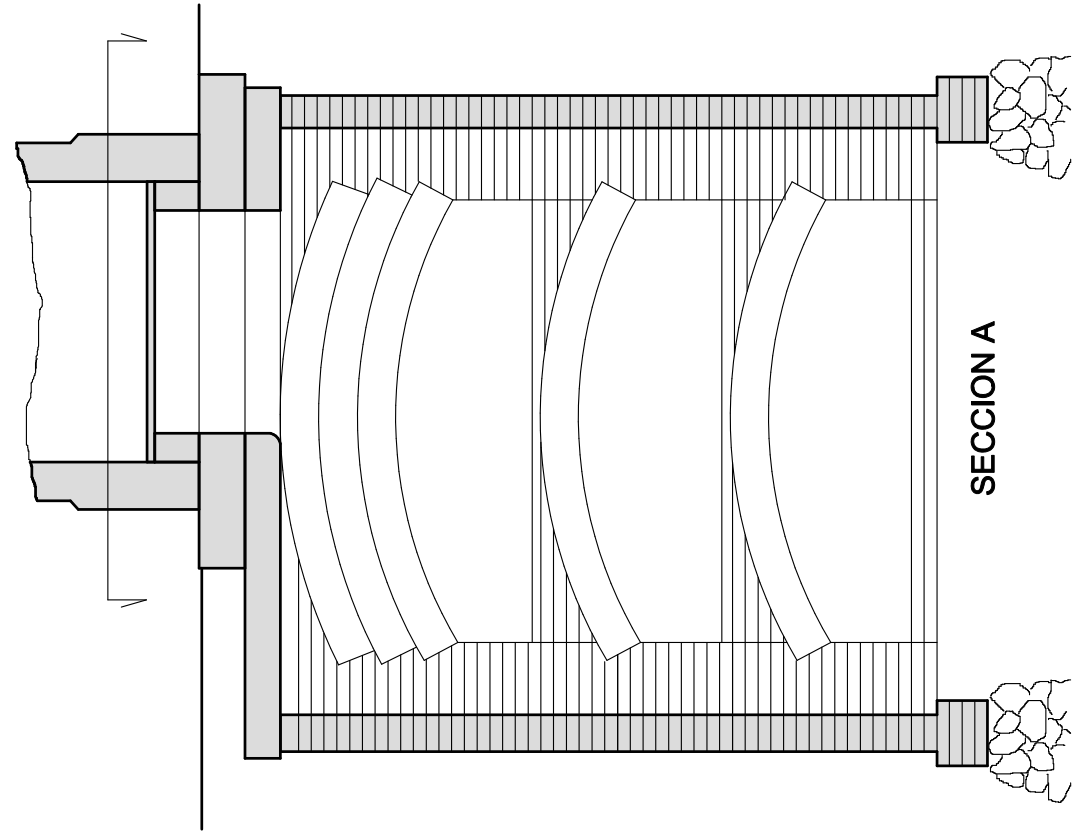
PLANO DE SITUACION



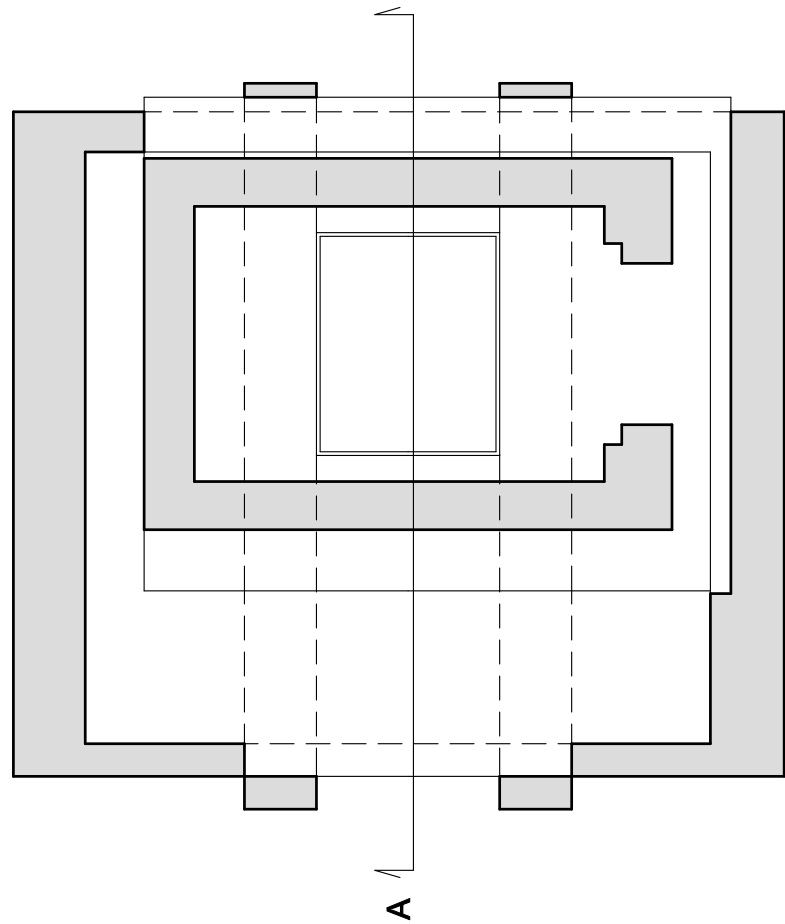
ALZADO



PERFIL



SECCION A

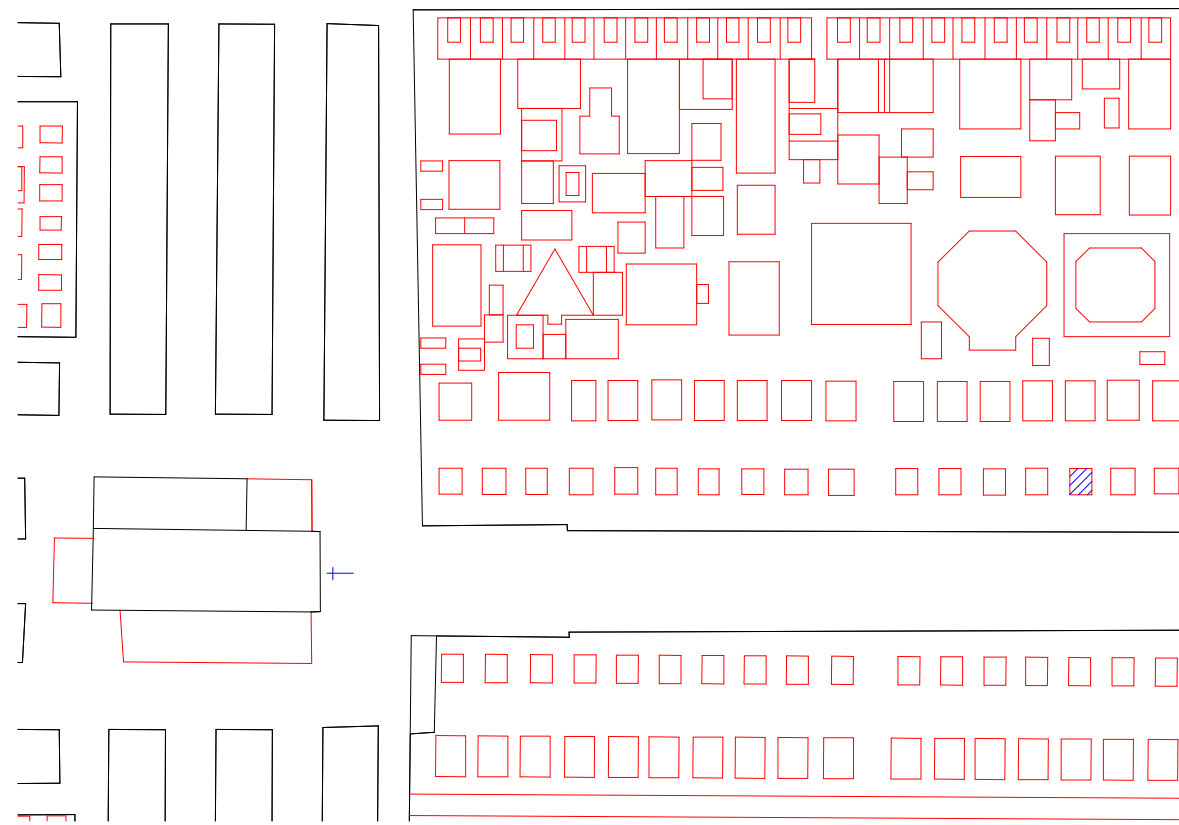



SECCION

JORGE GIBÉS PÉREZ

P-148	PROPIEDAD	LORENZA IRIZAR UBILLOS
ARQUITECTO MAESTRO OBRAS		GERARDO ROIG GIMENO
ARCHIVO MUNICIPAL COMPRA	ARCHIVO LEGAJO EXPEDIENTE FECHA	ARCHIVO HISTORICO MUNICIPAL 1ª E/II-B 1892-1892 81 4-JUNIO-1892
ARCHIVO MUNICIPAL PROYECTO	ARCHIVO LEGAJO EXPEDIENTE FECHA	ARCHIVO HISTORICO MUNICIPAL 1ª E/II-B 1892-1893 24 6-ABRIL-1893
SUPERFICIE	SUELO SUBSUELO	6 M <sup>2</sup> 6,90 M <sup>2</sup>
PRECIO	SUELO SUBSUELO PERMUTA	600 Pesetas 345 Pesetas -
	PRECIO TOTAL	945 Pesetas
LOCALIZACION	CUADRO SECCION D/I PARCELA ANT. PARCELA MOD.	- 1 D L 58
CLASIFICACION PROTOTIPICA	FORMAL ESTILO	Reducidas Dimensiones con Cripta -
COMENTARIOS		

FOTOGRAFIA DEL PROYECTO






PLANO DE SITUACION

FOTOGRAFIA ACTUALIDAD



ARQUITECTURA ECLÉCTICO FUNERARIA DE LA CIUDAD DE VALENCIA  
EL CEMENTERIO GENERAL DE VALENCIA

JORGE GIRBÉS PÉREZ



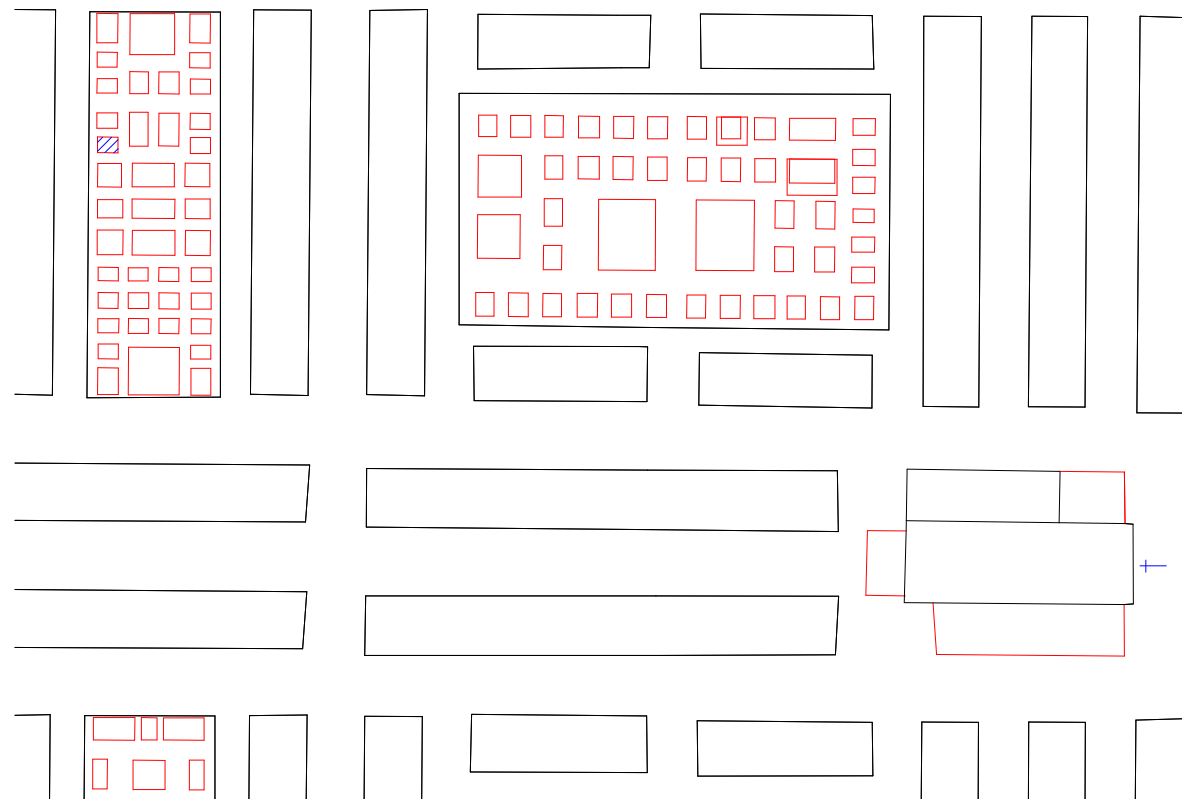
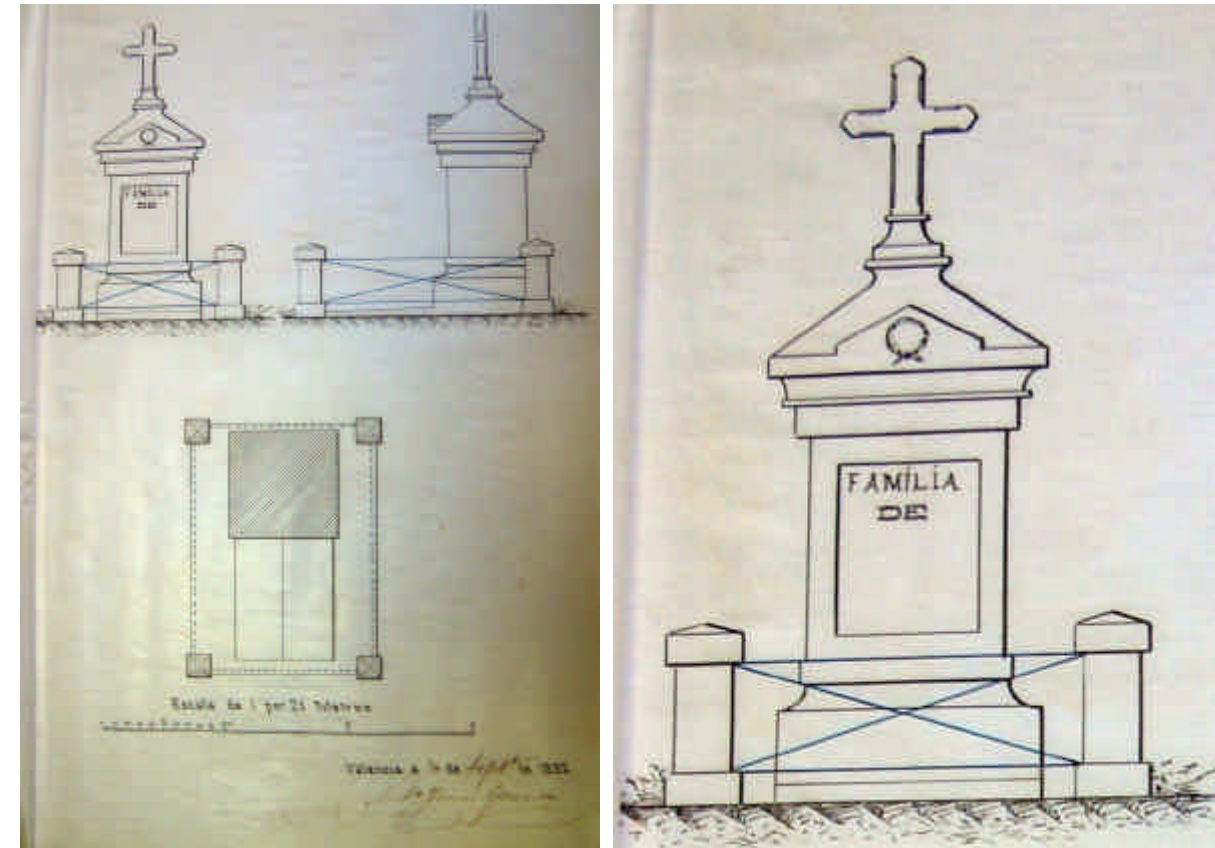
PANTEON 148

LORENZA IRIZAR UBILLOS Vda.MIGUEL

PANTEON de :

<b>P-149</b>	<b>PROPIEDAD</b>	<b>DOLORES BAYARRI MARCO</b>
<b>ARQUITECTO MAESTRO OBRAS</b>		ANTONIO FERRER GOMEZ
<b>ARCHIVO MUNICIPAL COMPRA</b>	ARCHIVO LEGAJO EXPEDIENTE FECHA	ARCHIVO HISTORICO MUNICIPAL 1ª E/II-B 1892-1892 87 27-JUNIO-1892
<b>ARCHIVO MUNICIPAL PROYECTO</b>	ARCHIVO LEGAJO EXPEDIENTE FECHA	ARCHIVO HISTORICO MUNICIPAL 1ª E/II-B 1892-1892 135 30-SEPTIEMBRE-1892
<b>SUPERFICIE</b>	SUELO SUBSUELO	3 M <sup>2</sup> 2,75 M <sup>2</sup>
<b>PRECIO</b>	SUELO	300 Pesetas
	SUBSUELO PERMUTA	137,50 Pesetas -
	<b>PRECIO TOTAL</b>	437,50 Pesetas
<b>LOCALIZACION</b>	CUADRO	2
	SECCION	2
	D/I	D
	PARCELA ANT. PARCELA MOD.	24 244
<b>CLASIFICACION PROTOTIPICA</b>	FORMAL ESTILO	Reducidas Dimensiones con Cripta -
<b>COMENTARIOS</b>	El 12 de Septiembre de 1894 (exp. 96) solicita prorroga de un año. Cambio total de la Estela, sustituida por una cruz de reciente fabricacion.	

FOTOGRAFIA DEL PROYECTO



PLANO DE SITUACION

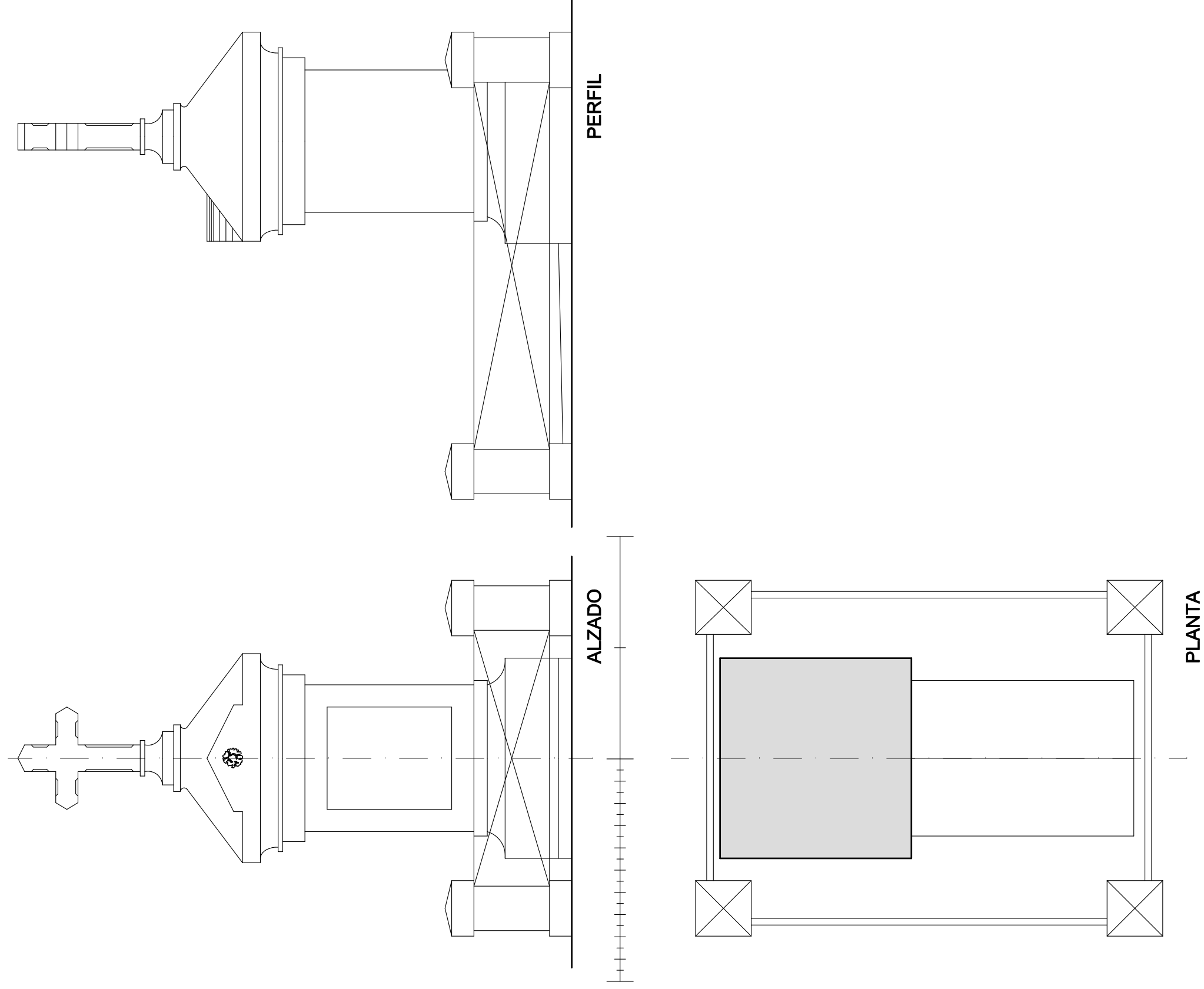



FOTOGRAFIA ACTUALIDAD



ARQUITECTURA ECLÉCTICO FUNERARIA DE LA CIUDAD DE VALENCIA  
EL CEMENTERIO GENERAL DE VALENCIA

JORGE GIRBÉS PÉREZ




PANTEON 149

DOLORES BAYARRI MARCO

PANTEON de :



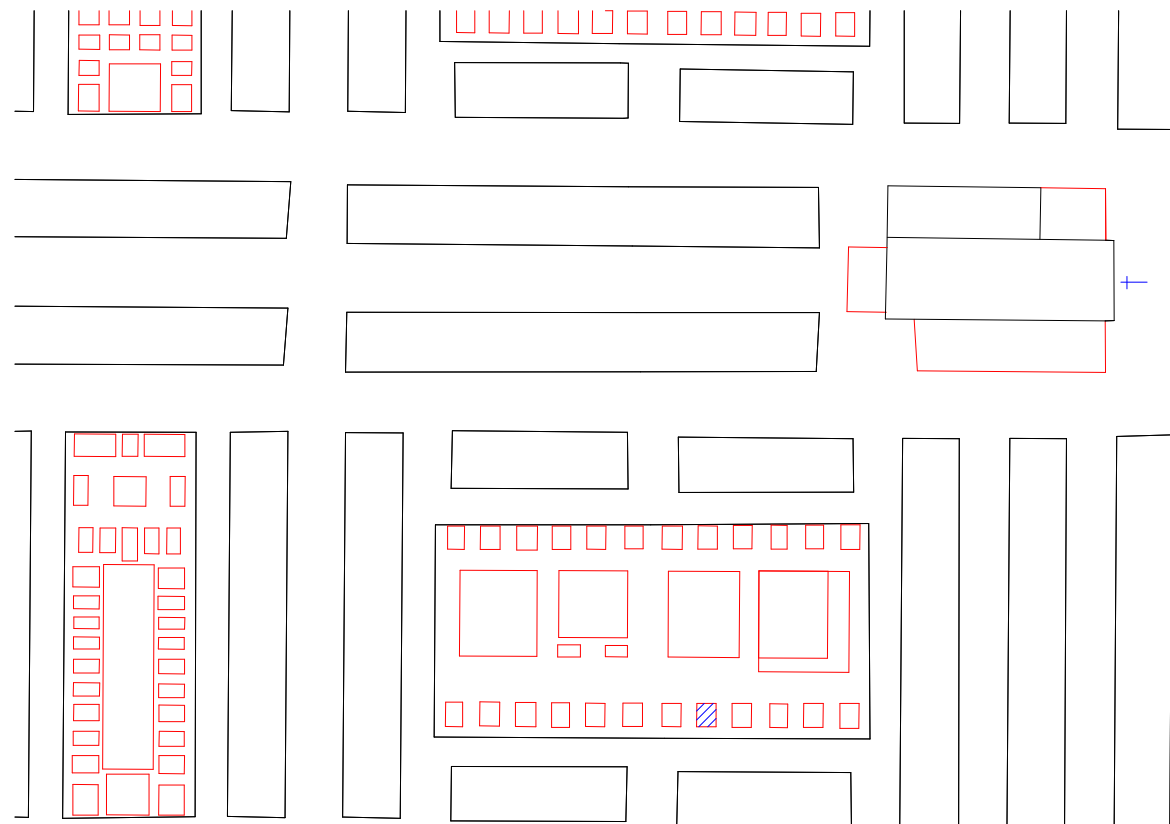

ARQUITECTURA ECLÉCTICO FUNERARIA DE LA CIUDAD DE VALENCIA  
EL CEMENTERIO GENERAL DE VALENCIA



JORGE GORBÉS PÉREZ

P-150	PROPIEDAD	DOLORES LIERN GARACH	
ARQUITECTO MAESTRO OBRAS		ANTONIO FERRER GOMEZ	
ARCHIVO MUNICIPAL COMPRA	ARCHIVO LEGAJO EXPEDIENTE FECHA	ARCHIVO HISTORICO MUNICIPAL 1ª E/II-B 1892-1892 96 20-JULIO-1892	
ARCHIVO MUNICIPAL PROYECTO	ARCHIVO LEGAJO EXPEDIENTE FECHA	ARCHIVO HISTORICO MUNICIPAL 1ª E/II-B 1892-1892 155 17-OCTUBRE-1892	
SUPERFICIE	SUELO	4,50 M <sup>2</sup>	
	SUBSUELO	5,40 M <sup>2</sup>	
PRECIO	SUELO	450 Pesetas	
	SUBSUELO	270 Pesetas	
	PERMUTA	-	
	PRECIO TOTAL	720 Pesetas	
LOCALIZACION	CUADRO	1	
	SECCION	2	
	D/I	I	
	PARCELA ANT.	11	
	PARCELA MOD.	115	
CLASIFICACION PROTOTIPICA	FORMAL ESTILO	Reducidas Dimensiones con Cripta Electricismo Romanticista	
COMENTARIOS			

FOTOGRAFIA DEL PROYECTO



PLANO DE SITUACION




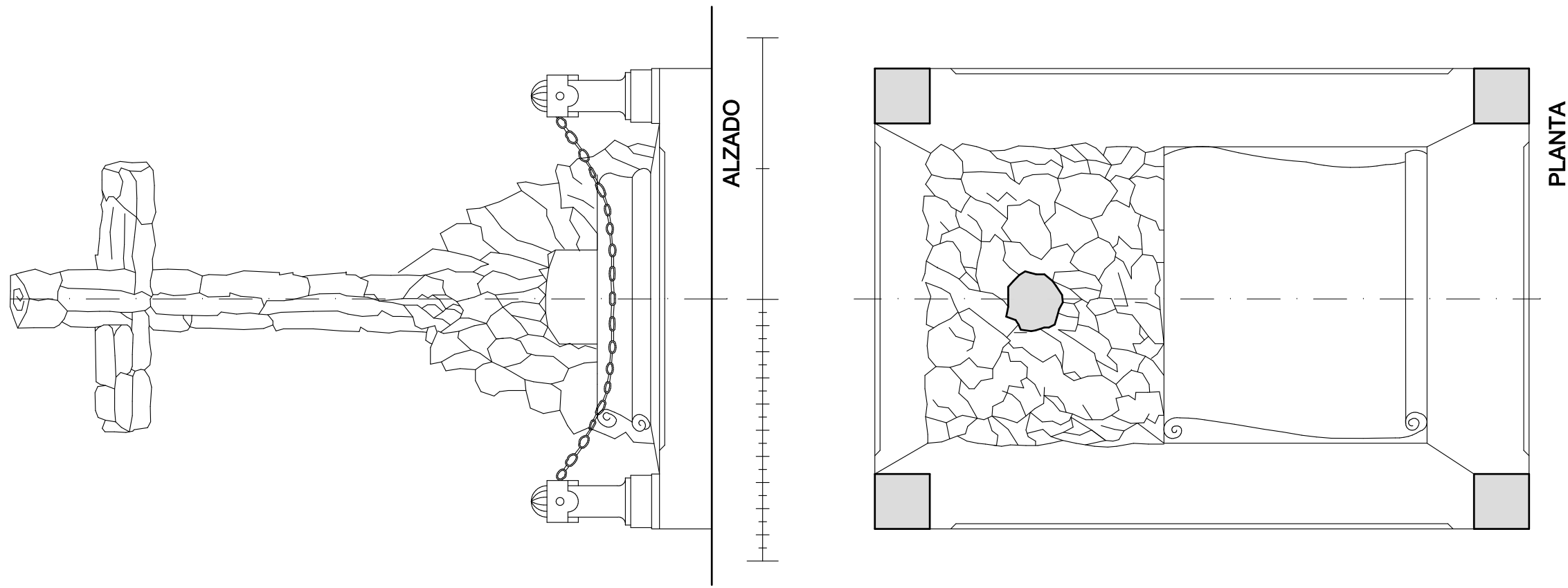
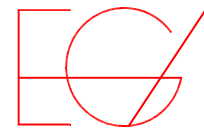
FOTOGRAFIA ACTUALIDAD





ARQUITECTURA ECLÉCTICO FUNERARIA DE LA CIUDAD DE VALENCIA  
EL CEMENTERIO GENERAL DE VALENCIA

JORGE GIRBÉS PÉREZ



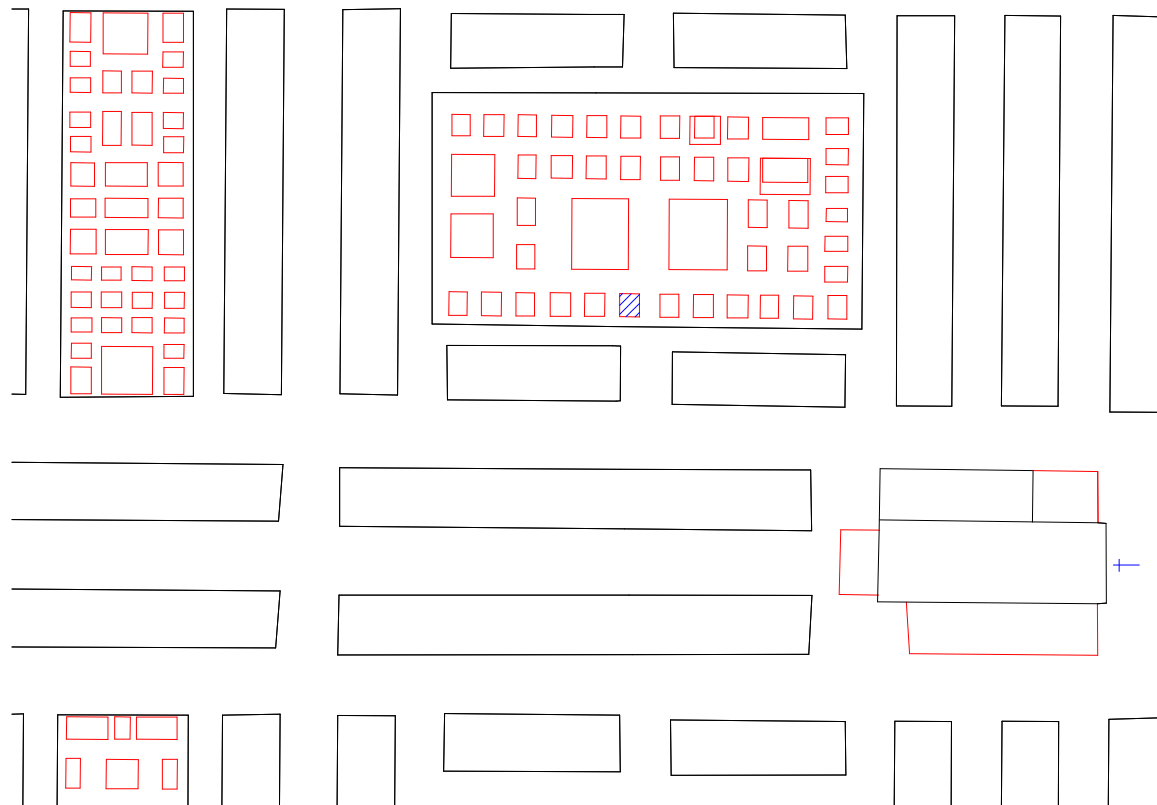
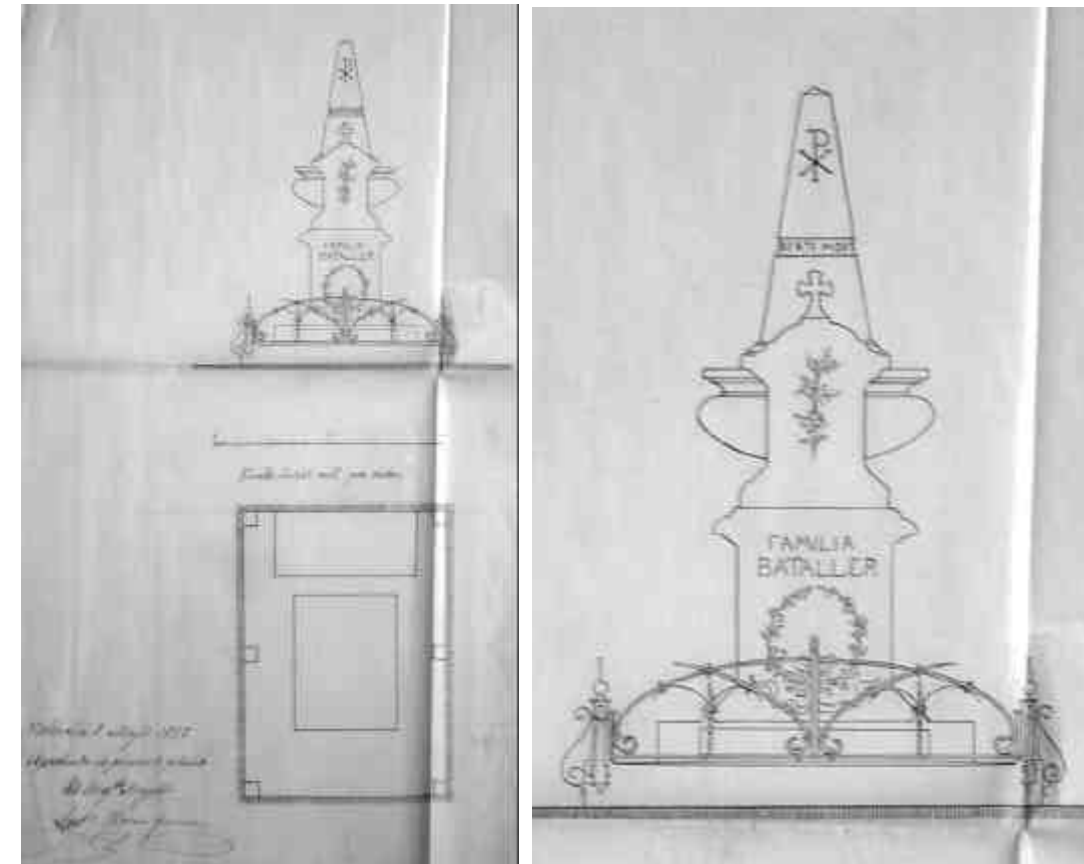
PANTEON 150

PANTEON de : DOLORES LIERN GARACH

JORGE GIBÉS PÉREZ

<b>P-153</b>	<b>PROPIEDAD</b>	<b>JOSE BATALLER COLAS</b>
<b>ARQUITECTO MAESTRO OBRAS</b>		ANTONIO MARTORELL TRILLES
<b>ARCHIVO MUNICIPAL COMPRA</b>	ARCHIVO LEGAJO EXPEDIENTE FECHA	ARCHIVO HISTORICO MUNICIPAL 1ª E/II-B 1892-1892 140 11-OCTUBRE-1892
<b>ARCHIVO MUNICIPAL PROYECTO</b>	ARCHIVO LEGAJO EXPEDIENTE FECHA	ARCHIVO HISTORICO MUNICIPAL 1ª E/II-B 1892-1893 40 2-MAYO-1893
<b>SUPERFICIE</b>	SUELO SUBSUELO	4,50 M <sup>2</sup> 5,40 M <sup>2</sup>
<b>PRECIO</b>	SUELO SUBSUELO PERMUTA	450 Pesetas 270 Pesetas -
	<b>PRECIO TOTAL</b>	720 Pesetas
<b>LOCALIZACION</b>	CUADRO	1
	SECCION	2
	D/I	D
	PARCELA ANT. PARCELA MOD.	6 145
<b>CLASIFICACION PROTOTIPICA</b>	FORMAL ESTILO	Reducidas Dimensiones con Cripta Modernista
<b>COMENTARIOS</b>		

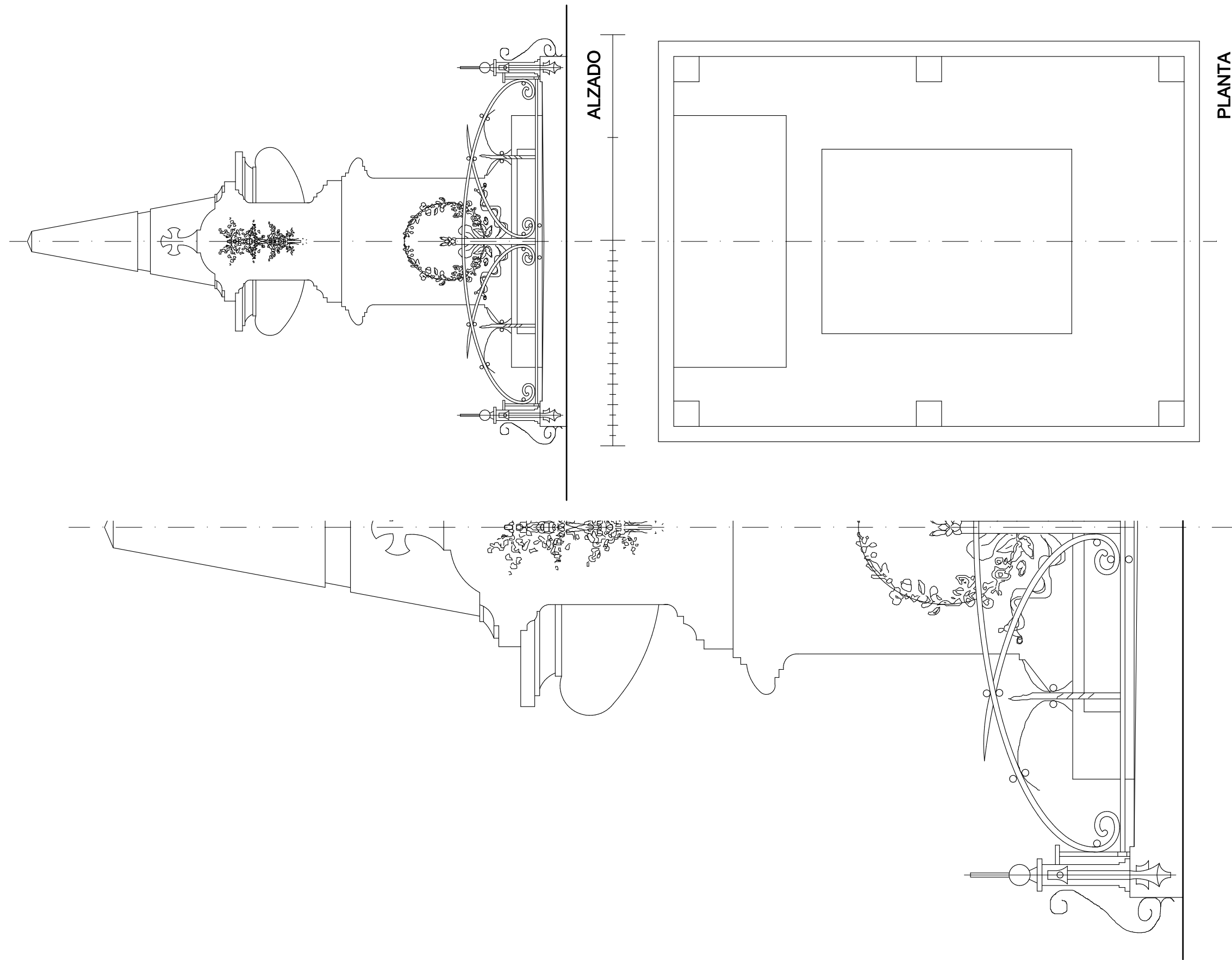
FOTOGRAFIA DEL PROYECTO



PLANO DE SITUACION



FOTOGRAFIA ACTUALIDAD




PANTEON 153

JOSE BATALLER COLAS

PANTEON de :



**ARQUITECTURA ECLÉCTICO FUNERARIA DE LA CIUDAD DE VALENCIA  
EL CEMENTERIO GENERAL DE VALENCIA**




**JORGE GIRBÉS PÉREZ**

P-142	PROPIEDAD	ENRIQUE CASTELLS Y MIRALLES
<b>ARQUITECTO MAESTRO OBRAS</b>		NO CONSTA ARQUITECTO NI PROYECTO
<b>ARCHIVO MUNICIPAL COMPRA</b>	ARCHIVO LEGAJO EXPEDIENTE FECHA	ARCHIVO HISTORICO MUNICIPAL 1ª E/II-B 1892-1892 65 8-MAYO-1892
<b>ARCHIVO MUNICIPAL PROYECTO</b>	ARCHIVO LEGAJO EXPEDIENTE FECHA	- - -
<b>SUPERFICIE</b>	SUELO SUBSUELO	2 M <sup>2</sup> -
<b>PRECIO</b>	SUELO SUBSUELO PERMUTA	Gratuito
	PRECIO TOTAL	
<b>LOCALIZACION</b>	CUADRO SECCION D / I PARCELA ANT. PARCELA MOD.	1 2 I B -
<b>COMENTARIOS</b>	Anula la compra de la Parcela.	

P-145	PROPIEDAD	DOLORES BAYARRI E HIJOS
<b>ARQUITECTO MAESTRO OBRAS</b>		RENUNCIA A LA CONCESION
<b>ARCHIVO MUNICIPAL COMPRA</b>	ARCHIVO LEGAJO EXPEDIENTE FECHA	ARCHIVO HISTORICO MUNICIPAL 1ª E/II-B 1892-1892 71 20-MAYO-1892
<b>ARCHIVO MUNICIPAL PROYECTO</b>	ARCHIVO LEGAJO EXPEDIENTE FECHA	- - -
<b>SUPERFICIE</b>	SUELO SUBSUELO	- -
<b>PRECIO</b>	SUELO SUBSUELO PERMUTA	- -
	PRECIO TOTAL	-
<b>LOCALIZACION</b>	CUADRO SECCION D / I PARCELA ANT. PARCELA MOD.	- - - - -
<b>COMENTARIOS</b>	Aparece ella sola sin los Hijos en el P-149	

P-151	PROPIEDAD	FRANCISCO MOLINA
<b>ARQUITECTO MAESTRO OBRAS</b>		RENUNCIA A LA CONCESION
<b>ARCHIVO MUNICIPAL COMPRA</b>	ARCHIVO LEGAJO EXPEDIENTE FECHA	ARCHIVO HISTORICO MUNICIPAL 1ª E/II-B 1892-1892 118 5-SEPTIEMBRE-1892
<b>ARCHIVO MUNICIPAL PROYECTO</b>	ARCHIVO LEGAJO EXPEDIENTE FECHA	- - -
<b>SUPERFICIE</b>	SUELO SUBSUELO	- -
<b>PRECIO</b>	SUELO SUBSUELO PERMUTA	- -
	PRECIO TOTAL	-
<b>LOCALIZACION</b>	CUADRO SECCION D / I PARCELA ANT. PARCELA MOD.	- - - - -
<b>COMENTARIOS</b>	Anula la compra de la Parcela.	

P-145	PROPIEDAD	JOSEFA ROCAFULL
<b>ARQUITECTO MAESTRO OBRAS</b>		RENUNCIA A LA CONCESION
<b>ARCHIVO MUNICIPAL COMPRA</b>	ARCHIVO LEGAJO EXPEDIENTE FECHA	ARCHIVO HISTORICO MUNICIPAL 1ª E/II-B 1892-1892 119 7-SEPTIEMBRE-1892
<b>ARCHIVO MUNICIPAL PROYECTO</b>	ARCHIVO LEGAJO EXPEDIENTE FECHA	- - -
<b>SUPERFICIE</b>	SUELO SUBSUELO	- -
<b>PRECIO</b>	SUELO SUBSUELO PERMUTA	- -
	PRECIO TOTAL	-
<b>LOCALIZACION</b>	CUADRO SECCION D / I PARCELA ANT. PARCELA MOD.	- - - - -
<b>COMENTARIOS</b>	Anula la compra de la Parcela.	



## DESARROLLO GRAFICO DE LOS PANTEONES DEL CEMENTERIO GENERAL DE VALENCIA

TODOS Y CADA UNO DE LOS PANTEONES ESTUDIADOS ESTA DEFINIDO EN DOS O UNA PAGINAS

EN LA PRIMERA PAGINA (IZQUIERDA) SE DAN DATOS EXTRAIDOS DE LOS ARCHIVOS MUNICIPALES (HISTORICO Y MODERNO), UN PLANO DE SITUACION DEL PANTEON Y AL LADO DOCUMENTACION FOTOGRAFICA DEL PROYECTO ORIGINAL Y DEL ESTADO ACTUAL DEL PANTEON

EN LA SEGUNDA PAGINA (DERECHA) ES EL LEVANTAMIENTO GRAFICO DEL PANTEON, DESDE EL PLANO ORIGINAL DEL AYUNTAMIENTO, DEL PLANO DE LOS ACTUALES PROPIETARIOS O DOCUMENTACION DE LOS MISMOS, POR FOTOGRAMETRIA, SUPERFICIES HOMOGRAFAS, O POR CROQUIZACION (DENTRO DE LOS LIMITES ESTABLECIDOS) EN ALGUNOS APARECEN LINEAS ROJAS QUE MARCAN VARIACIONES CONSIDERABLES, RESPECTO DEL PROYECTO ORIGINAL

CUANDO ESTAN DEFINIDOS EN UNA SOLA PAGINA ES PORQUE ESTAN CONSTRUIDOS PERO NO EXISTE PROYECTO EN EL AYUNTAMIENTO. PAGINA 334 RENUNCIAS DE SOLAR, PAGINAS 335 Y 336 CONSTRUIDOS SIN PROYECTO.

ARCHIVO HISTORICO MUNICIPAL  
LEGAJO H 1.892 – 1.893

EL DESARROLLO GRAFICO SIGUE EL MISMO ORDEN QUE EL DE OBTENCION DE DATOS, LOS LEGAJOS DEL ARCHIVO MUNICIPAL Y DENTRO DE ESTOS EL NUMERO DE EXPEDIENTE Y AÑO

### RESUMEN LEGAJOS

#### ARCHIVO HISTORICO MUNICIPAL

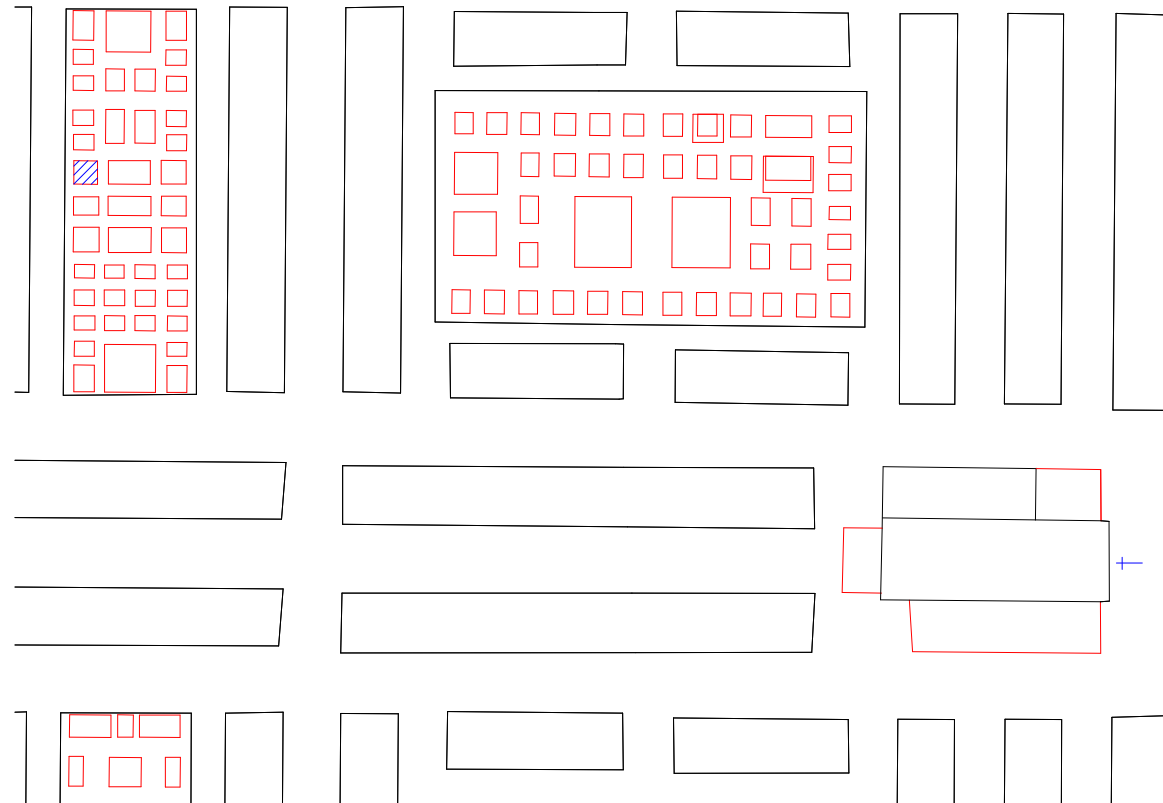

A	1.849 – 1.881	B	1.882 – 1.887
C	1.887 – 1.888	D	1.888 – 1.889
E	1.890 – 1.891	F	1.891 – 1.891
G	1.892 – 1.892	H	1.892 – 1.893
I	1.894 – 1.894	J	1.891 – 1.892 1.894 – 1.896
K	1.893 – 1.900		

#### ARCHIVO MODERNO MUNICIPAL

L	1.901 – 1.903	M	1.904 – 1.905
N	1.906 – 1.909	Ñ	1.910 – 1.913

<b>P-154</b>	<b>PROPIEDAD</b>	<b>PASCUAL LIERN GINER</b>
<b>ARQUITECTO MAESTRO OBRAS</b>		ENRIQUE SEMPER BONDIA
<b>ARCHIVO MUNICIPAL COMPRA</b>	ARCHIVO LEGAJO EXPEDIENTE FECHA	ARCHIVO HISTORICO MUNICIPAL 1ª E/II-B 1892-1893 169 10-NOVIEMBRE-1892
<b>ARCHIVO MUNICIPAL PROYECTO</b>	ARCHIVO LEGAJO EXPEDIENTE FECHA	ARCHIVO HISTORICO MUNICIPAL 1ª E/II-B 1894-1894 97 14-SEPTIEMBRE-1894
<b>SUPERFICIE</b>	SUELO SUBSUELO	6,25 M <sup>2</sup> 1 M <sup>2</sup>
<b>PRECIO</b>	SUELO SUBSUELO PERMUTA	625 Pesetas 50 Pesetas -
	<b>PRECIO TOTAL</b>	675 Pesetas
<b>LOCALIZACION</b>	CUADRO	2
	SECCION	2
	D/I	D
	PARCELA ANT. PARCELA MOD.	21 237
<b>CLASIFICACION PROTOTIPICA</b>	FORMAL ESTILO	Reducidas Dimensiones con Cripta Eclecticismo Romanticista
<b>COMENTARIOS</b>	Cambio total de la columna funeraria.	

FOTOGRAFIA DEL PROYECTO



PLANO DE SITUACION

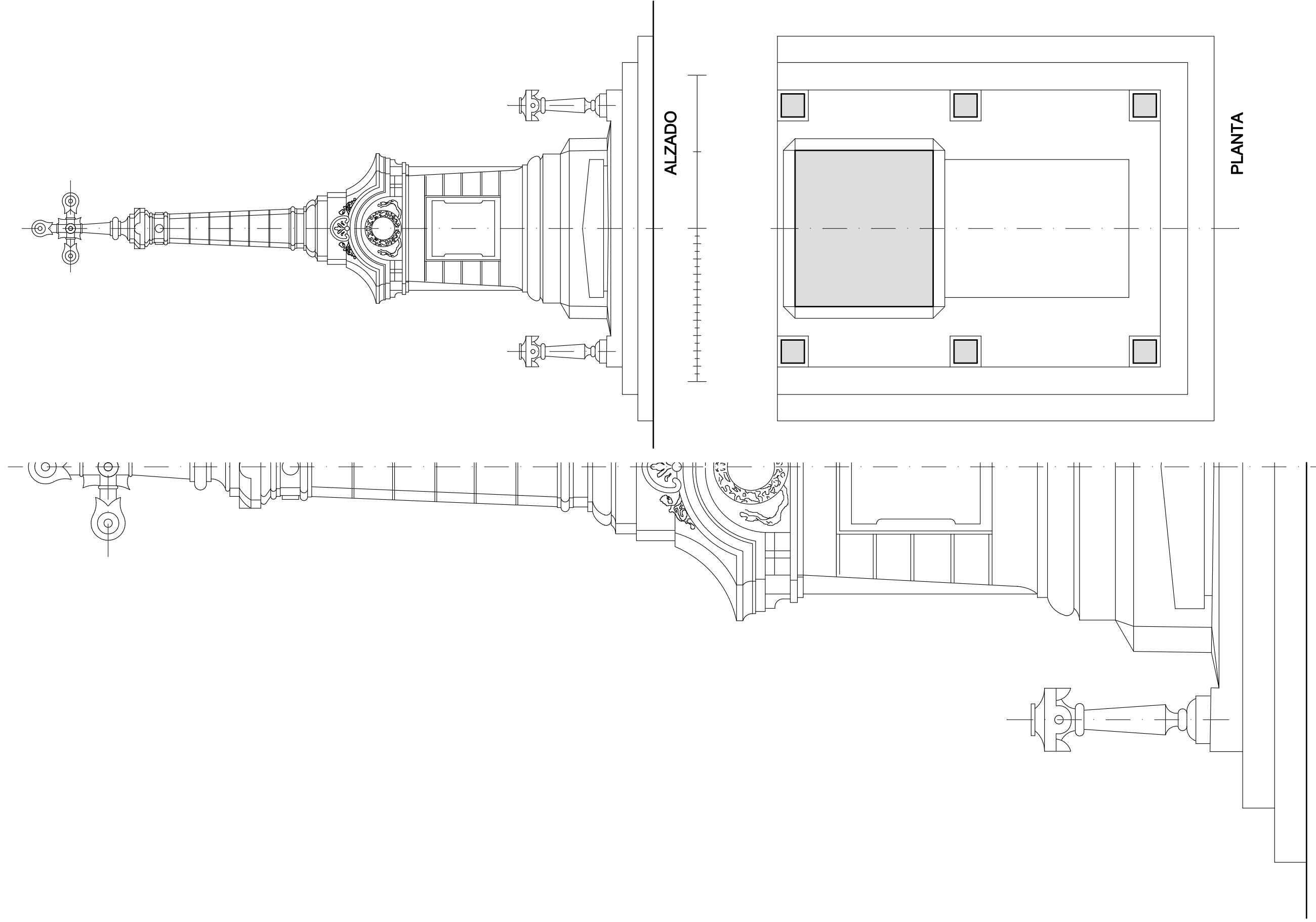

FOTOGRAFIA ACTUALIDAD





ARQUITECTURA ECLÉCTICO FUNERARIA DE LA CIUDAD DE VALENCIA  
EL CEMENTERIO GENERAL DE VALENCIA

JORGE GIRBÉS PÉREZ



PANTEON de :

PASCUAL LIERN GINER

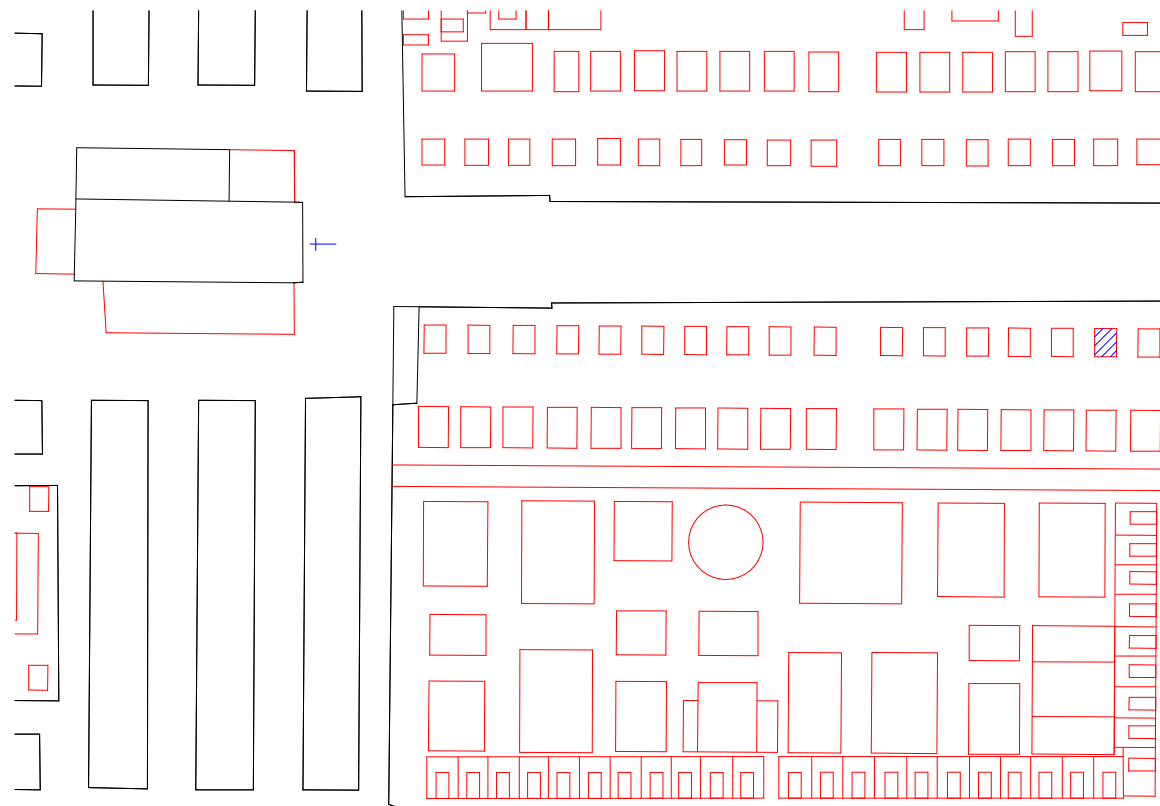
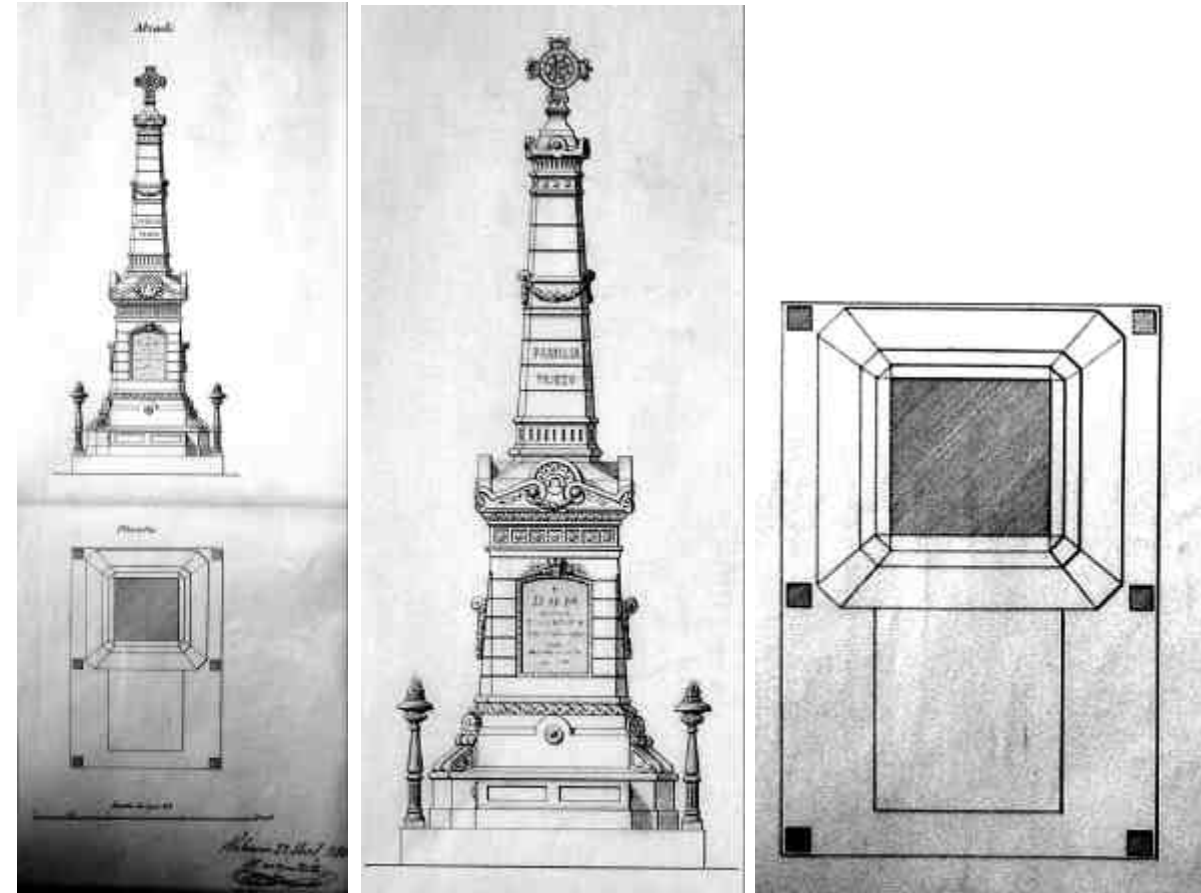
JAIME ROCA

PANTEON 154

JORGE GORBÉS PÉREZ

<b>P-155</b>	<b>PROPIEDAD</b>	<b>JOSE TEJEDO MARTI</b>
<b>ARQUITECTO MAESTRO OBRAS</b>		<b>ENRIQUE SEMPER BONDIA</b>
<b>ARCHIVO MUNICIPAL COMPRA</b>	ARCHIVO LEGAJO EXPEDIENTE FECHA	ARCHIVO HISTORICO MUNICIPAL 1ª E/II-B 1892-1893 188 30-DICIEMBRE-1892
<b>ARCHIVO MUNICIPAL PROYECTO</b>	ARCHIVO LEGAJO EXPEDIENTE FECHA	ARCHIVO HISTORICO MUNICIPAL 1ª E/II-B 1894-1894 32 27-ABRIL-1894
<b>SUPERFICIE</b>	SUELO SUBSUELO	6 M <sup>2</sup> 6,90 M <sup>2</sup>
<b>PRECIO</b>	SUELO SUBSUELO PERMUTA	600 Pesetas 345 Pesetas -
	<b>PRECIO TOTAL</b>	945 Pesetas
<b>LOCALIZACION</b>	CUADRO SECCION D/I PARCELA ANT. PARCELA MOD.	- 1 1 11 2
<b>CLASIFICACION PROTOTIPICA</b>	FORMAL ESTILO	Reducidas Dimensiones con Cripta Eclecticismo Romanticista
<b>COMENTARIOS</b>		

FOTOGRAFIA DEL PROYECTO

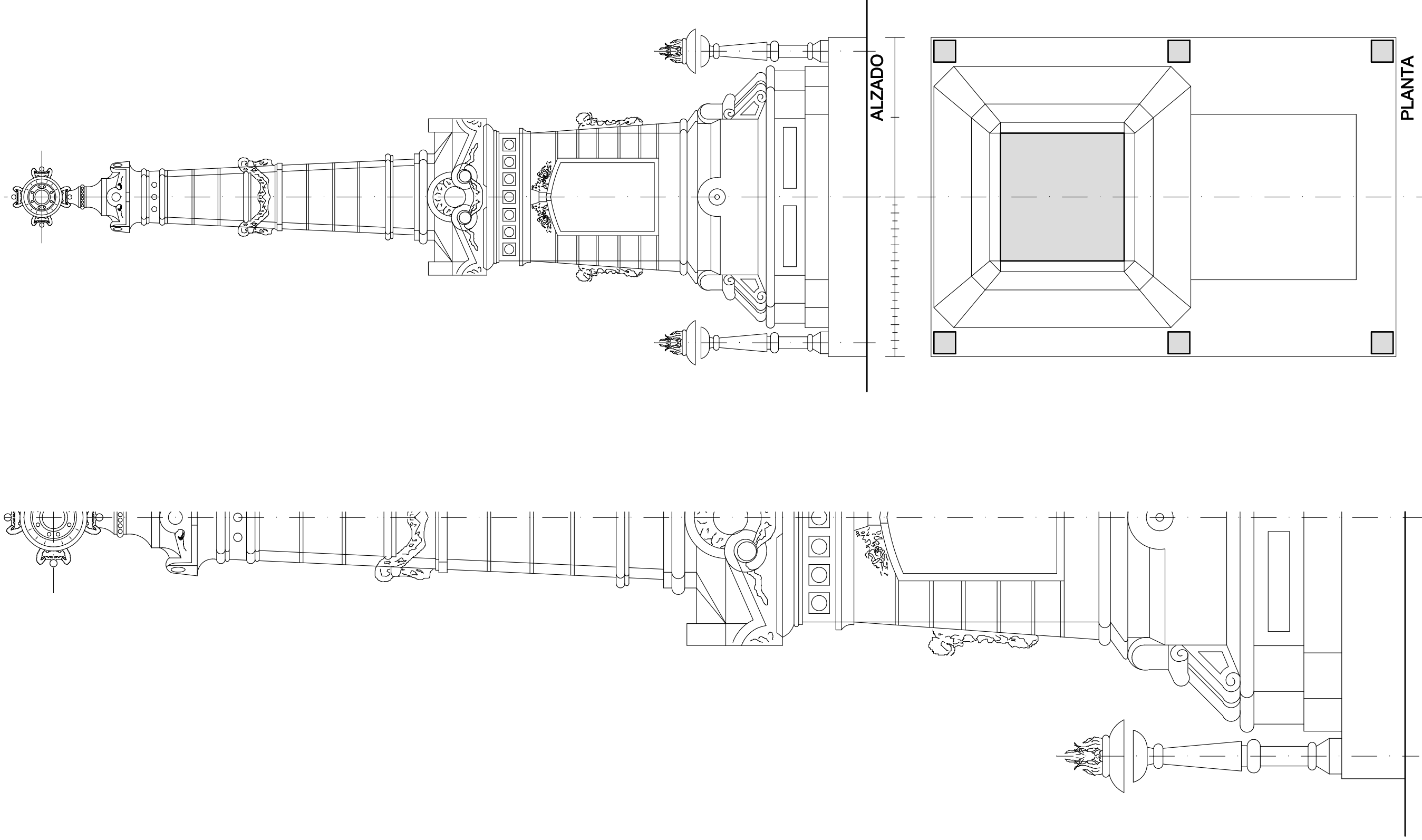


PLANO DE SITUACION



FOTOGRAFIA ACTUALIDAD






PLANTA  
PANTEON 155

JOSE TEJEDO MARTI

PANTEON de :



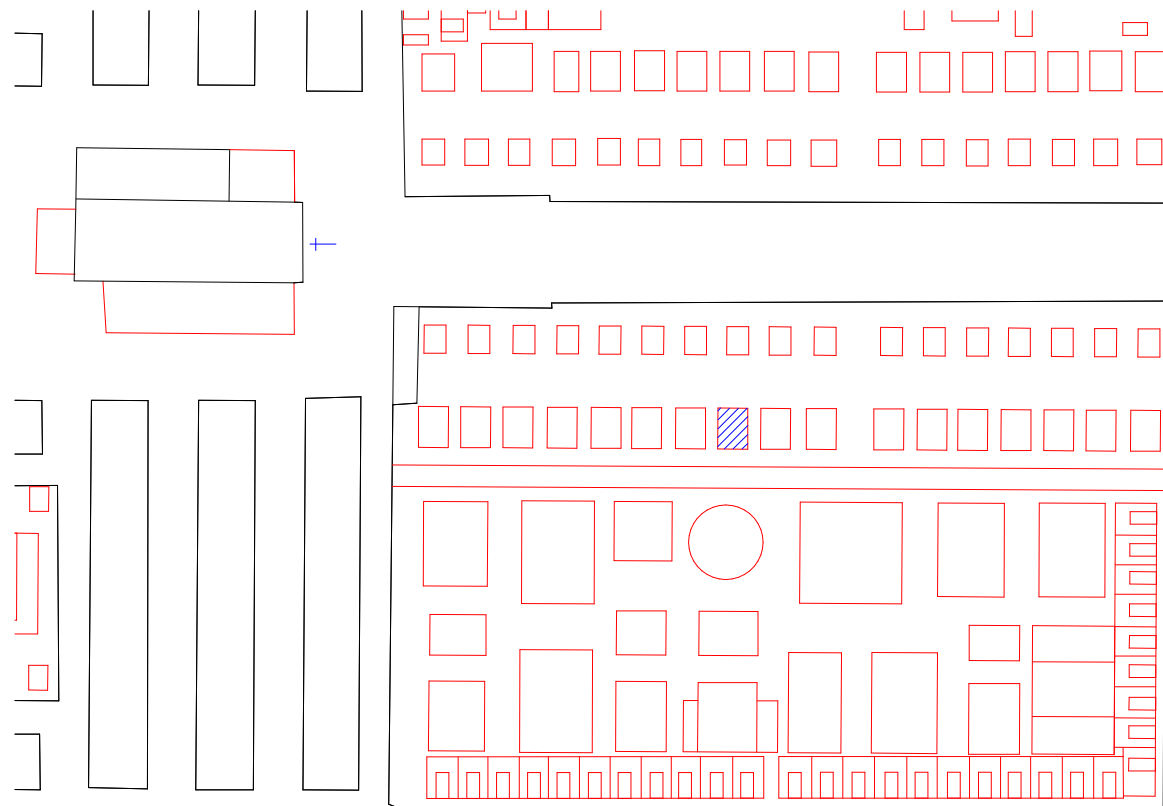

ARQUITECTURA ECLÉCTICO FUNERARIA DE LA CIUDAD DE VALENCIA  
EL CEMENTERIO GENERAL DE VALENCIA



JORGE GORBÉS PÉREZ

<b>P-156</b>	<b>PROPIEDAD</b>	<b>JUAN BAUTISTA PLA APARISI</b>
<b>ARQUITECTO MAESTRO OBRAS</b>		<b>ENRIQUE SEMPER BONDIA</b>
<b>ARCHIVO MUNICIPAL COMPRA</b>	ARCHIVO LEGAJO EXPEDIENTE FECHA	ARCHIVO HISTORICO MUNICIPAL 1ª E/II-B 1892-1893 9 11-FEBRERO-1893
<b>ARCHIVO MUNICIPAL PROYECTO</b>	ARCHIVO LEGAJO EXPEDIENTE FECHA	ARCHIVO HISTORICO MUNICIPAL 1ª E/II-B 1892-1893 62 20-JULIO-1893
<b>SUPERFICIE</b>	SUELO SUBSUELO	12 M <sup>2</sup> -
<b>PRECIO</b>	SUELO SUBSUELO PERMUTA	1200 Pesetas - -
	<b>PRECIO TOTAL</b>	1200 Pesetas
<b>LOCALIZACION</b>	CUADRO SECCION D/I	- 1 I
	PARCELA ANT.	25
	PARCELA MOD.	25
	<b>CLASIFICACION PROTOTIPICA</b>	FORMAL ESTILO
<b>COMENTARIOS</b>		

FOTOGRAFIA DEL PROYECTO



PLANO DE SITUACION

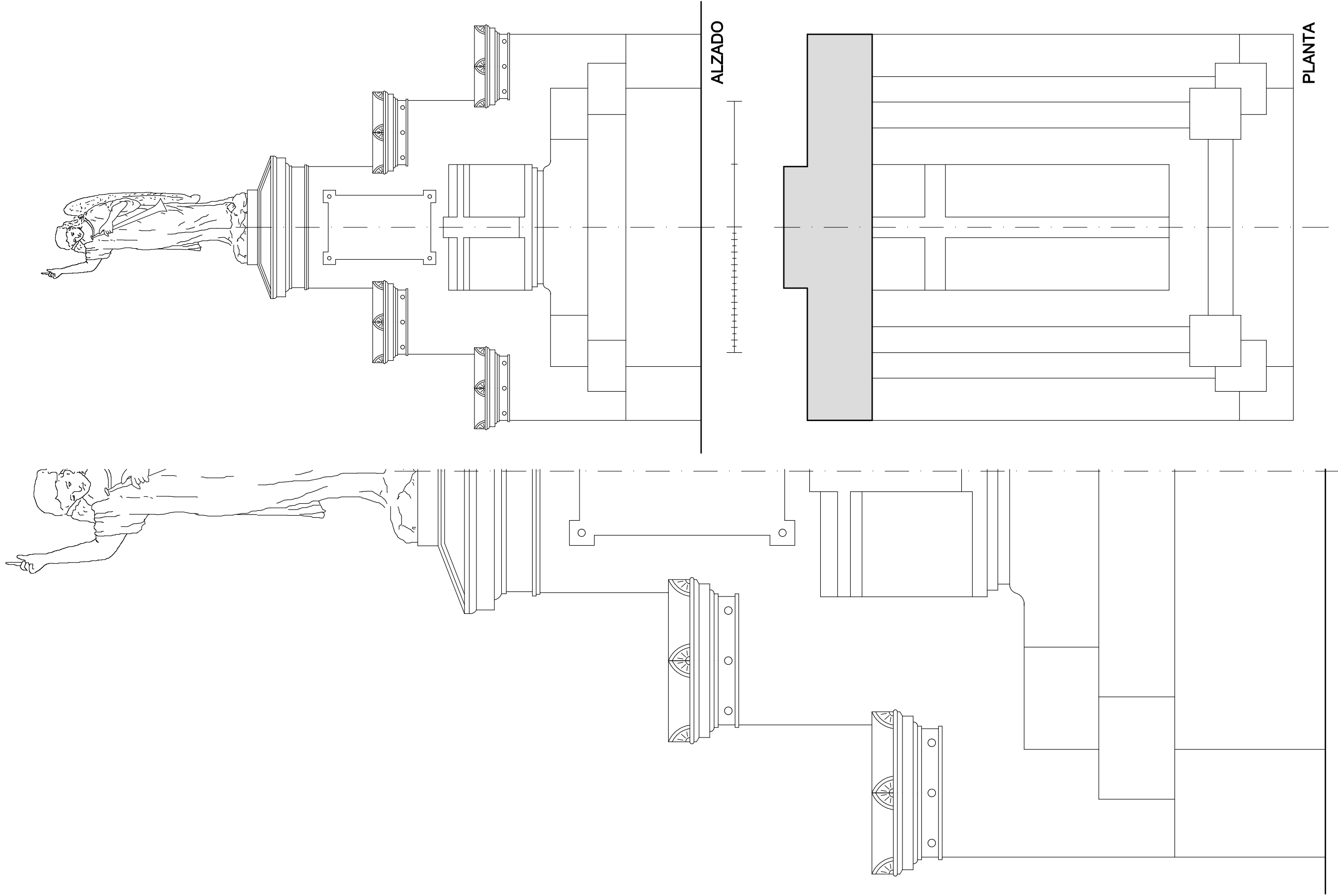



FOTOGRAFIA ACTUALIDAD



ARQUITECTURA ECLÉCTICO FUNERARIA DE LA CIUDAD DE VALENCIA  
EL CEMENTERIO GENERAL DE VALENCIA

JORGE GIRBÉS PÉREZ



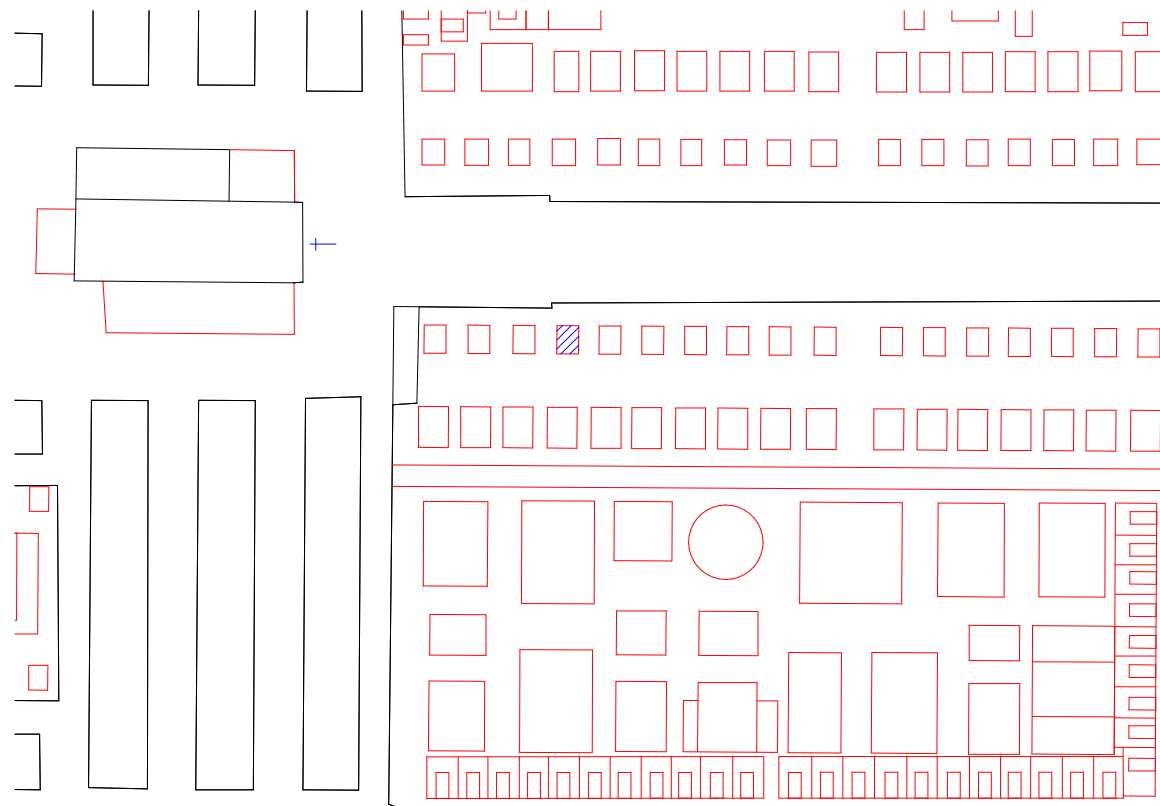
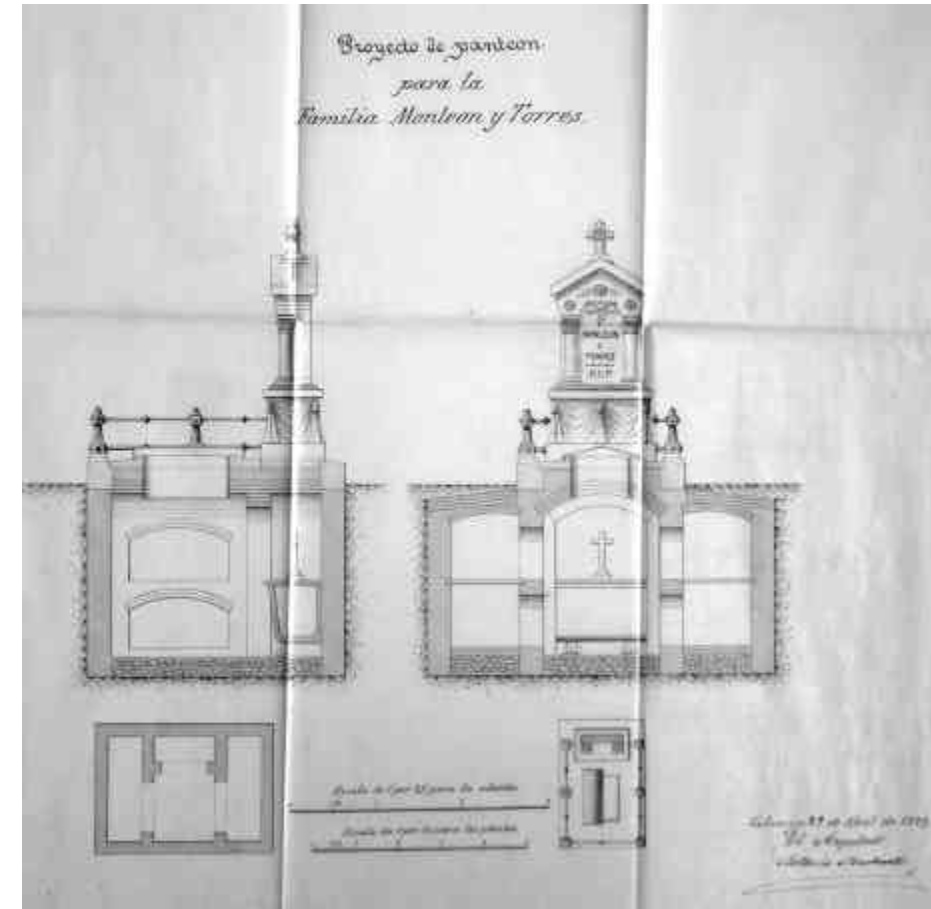
PANTEON 156

JUAN BAUTISTA PLA APARISI

PANTEON de :

P-157	PROPIEDAD	MATILDE TORRES COLL
<b>ARQUITECTO MAESTRO OBRAS</b>		ANTONIO MARTORELL TRILLES
<b>ARCHIVO MUNICIPAL COMPRA</b>	ARCHIVO LEGAJO EXPEDIENTE FECHA	ARCHIVO HISTORICO MUNICIPAL 1ª E/II-B 1892-1893 10 20-FEBRERO-1893
<b>ARCHIVO MUNICIPAL PROYECTO</b>	ARCHIVO LEGAJO EXPEDIENTE FECHA	ARCHIVO HISTORICO MUNICIPAL 1ª E/II-B 1892-1893 37 29-ABRIL-1893
<b>SUPERFICIE</b>	SUELO SUBSUELO	6 M <sup>2</sup> 6,90 M <sup>2</sup>
<b>PRECIO</b>	SUELO SUBSUELO PERMUTA	600 Pesetas 345 Pesetas -
	PRECIO TOTAL	945 Pesetas
<b>LOCALIZACION</b>	CUADRO SECCION D/I PARCELA ANT. PARCELA MOD.	- 1 I a 14
<b>CLASIFICACION PROTOTIPICA</b>	FORMAL ESTILO	Reducidas Dimensiones con Cripta Eclecticismo Romanticista
<b>COMENTARIOS</b>		

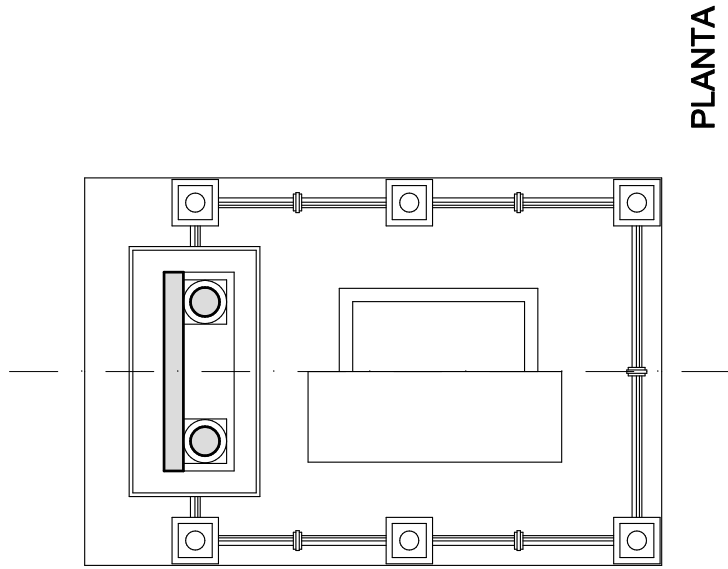
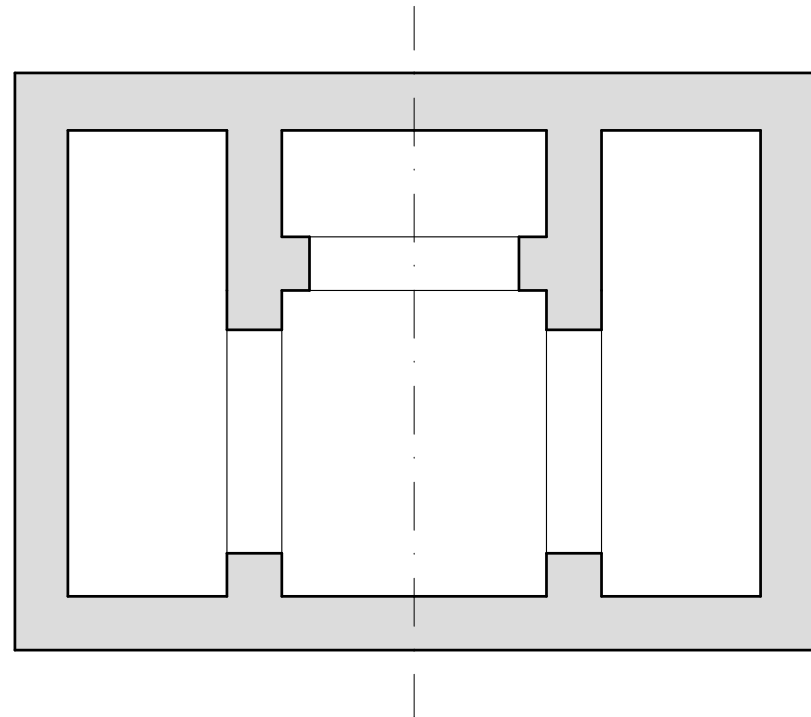
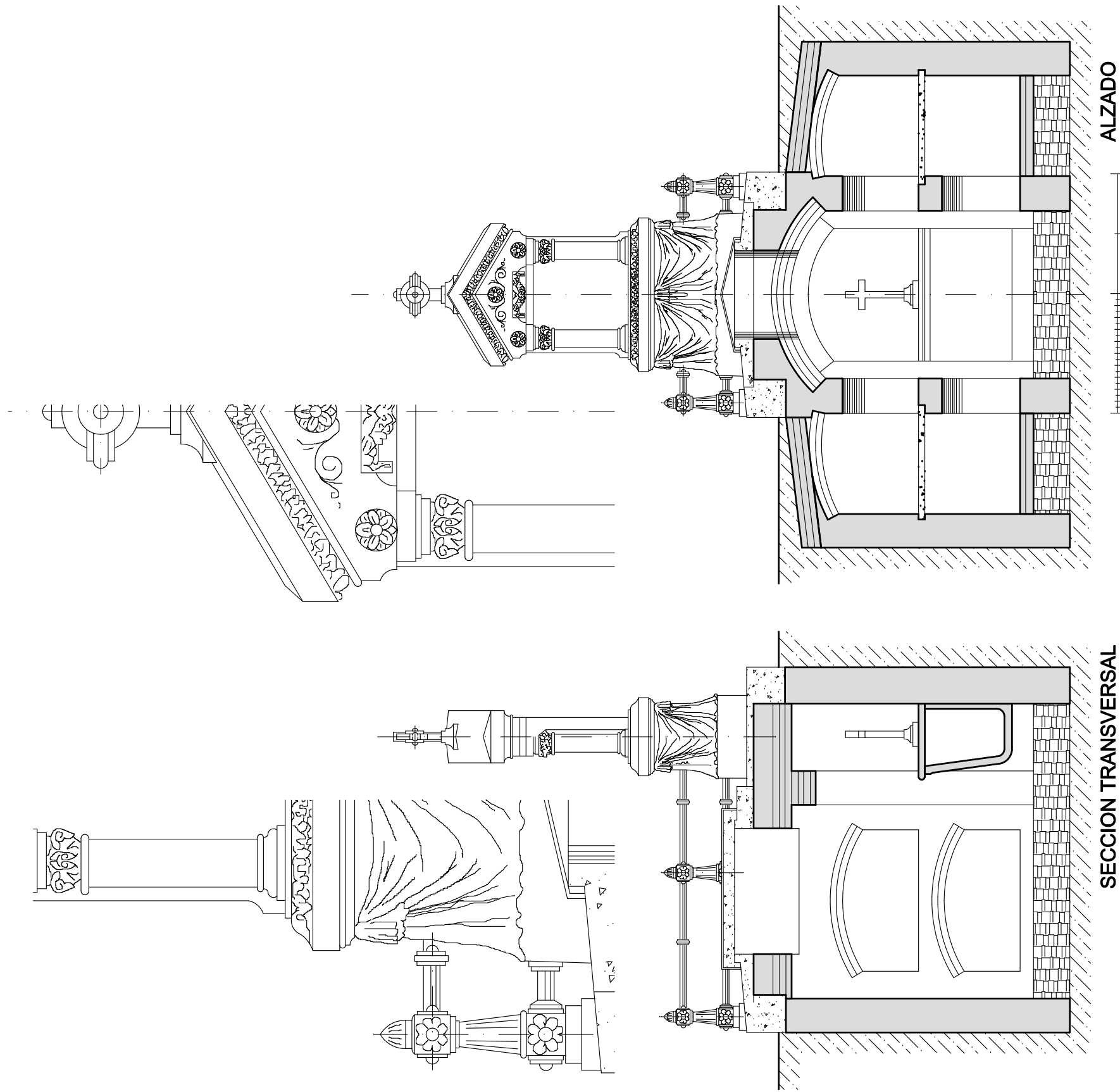
FOTOGRAFIA DEL PROYECTO



PLANO DE SITUACION



FOTOGRAFIA ACTUALIDAD



PLANTA CRIPTA

PLANTA

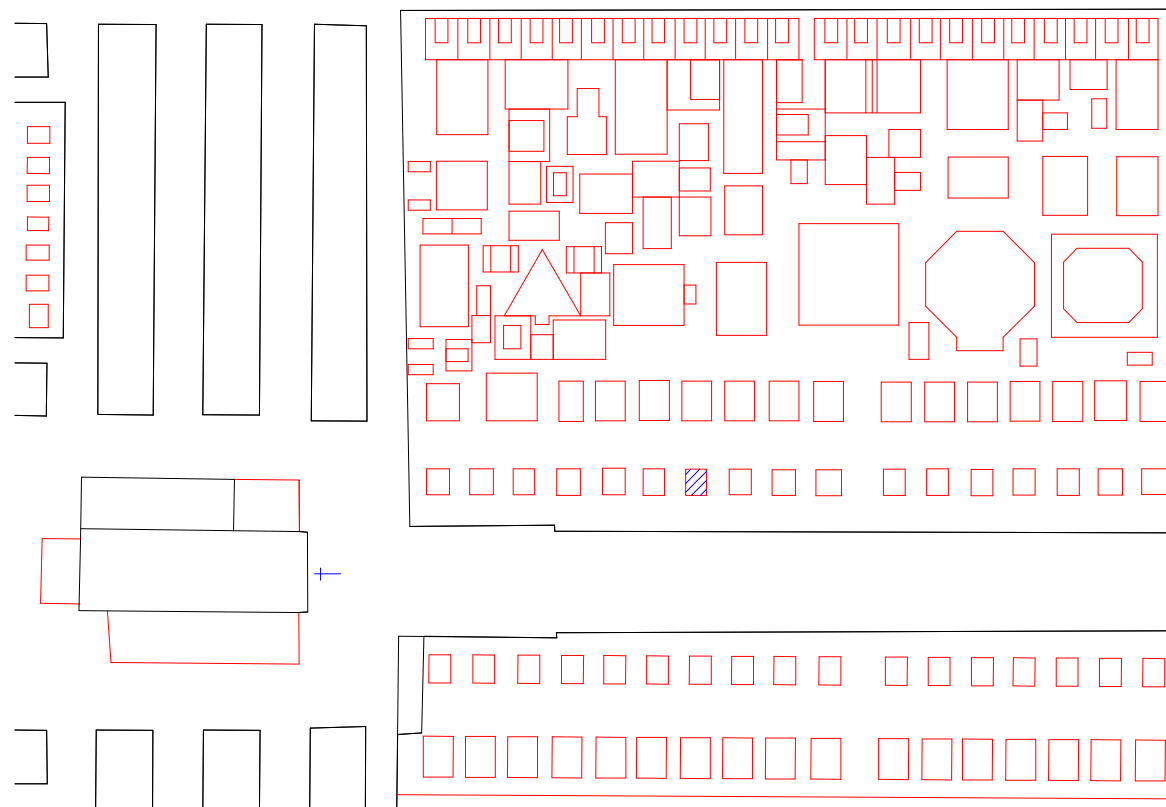
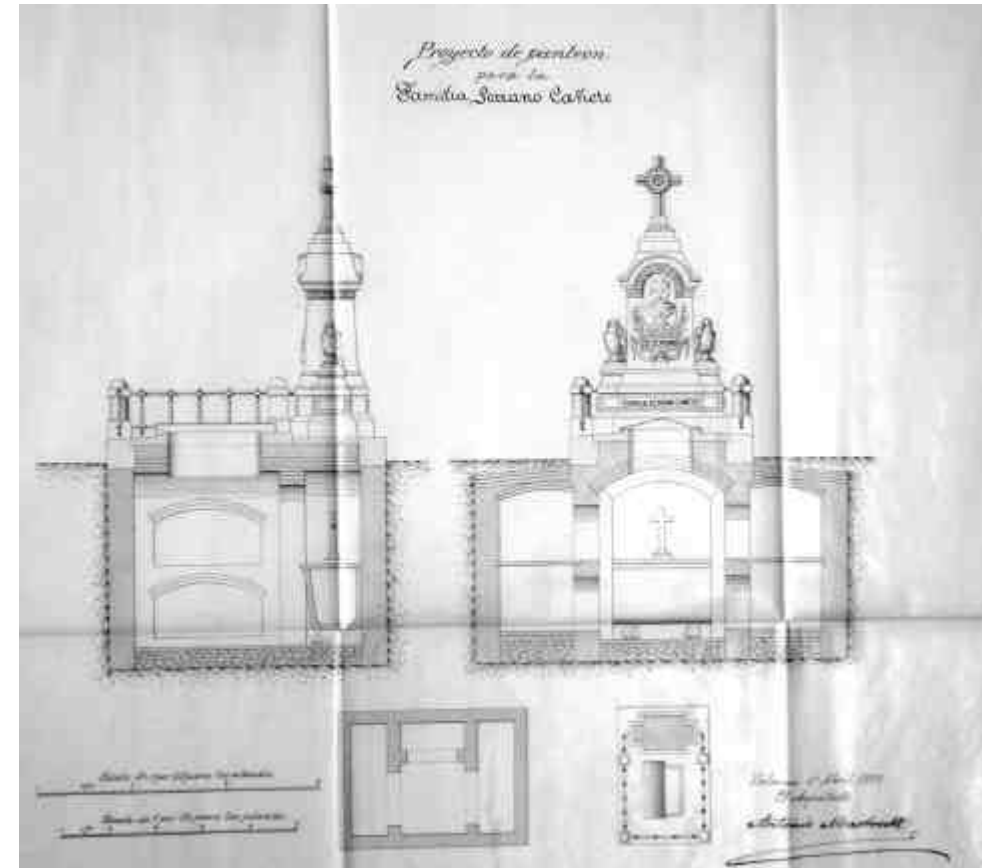
PANTEON de :

MATILDE TORRES COLL

PANTEON 157

P-158	PROPIEDAD	MARIA CAÑETE FERRANDIS
ARQUITECTO MAESTRO OBRAS		ANTONIO MARTORELL TRILLES
ARCHIVO MUNICIPAL COMPRA	ARCHIVO LEGAJO EXPEDIENTE FECHA	ARCHIVO HISTORICO MUNICIPAL 1ª E/II-B 1892-1893 17 13-MARZO-1893
ARCHIVO MUNICIPAL PROYECTO	ARCHIVO LEGAJO EXPEDIENTE FECHA	ARCHIVO HISTORICO MUNICIPAL 1ª E/II-B 1892-1893 34 20-ABRIL-1893
SUPERFICIE	SUELO SUBSUELO	6 M <sup>2</sup> 6,90 M <sup>2</sup>
PRECIO	SUELO SUBSUELO PERMUTA	600 Pesetas 345 Pesetas -
	PRECIO TOTAL	945 Pesetas
LOCALIZACION	CUADRO SECCION D/I PARCELA ANT. PARCELA MOD.	- 1 I D 66
CLASIFICACION PROTOTIPICA	FORMAL ESTILO	Reducidas Dimensiones con Cripta Eclecticismo Romanticista
COMENTARIOS		

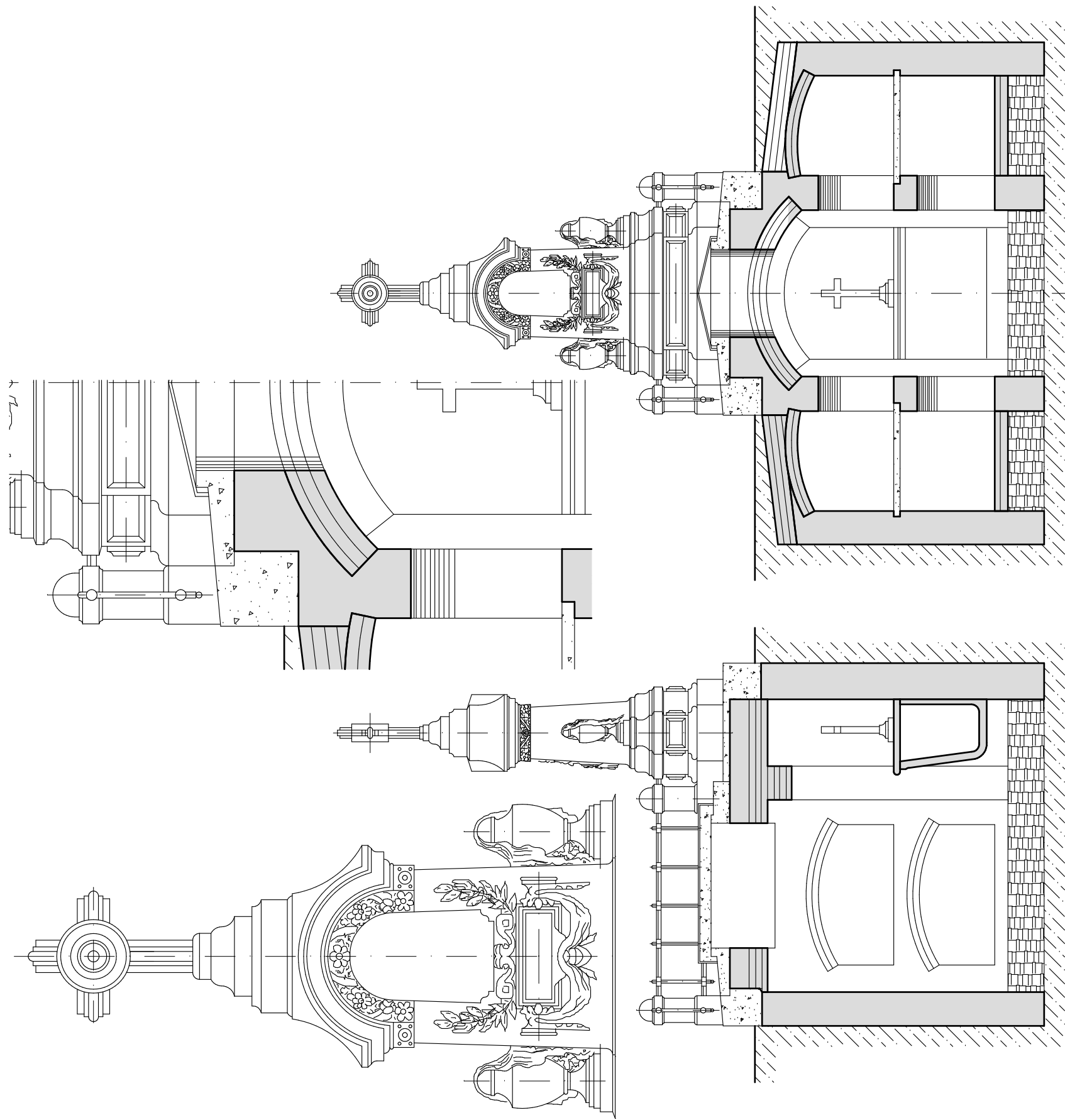
FOTOGRAFIA DEL PROYECTO



PLANO DE SITUACION

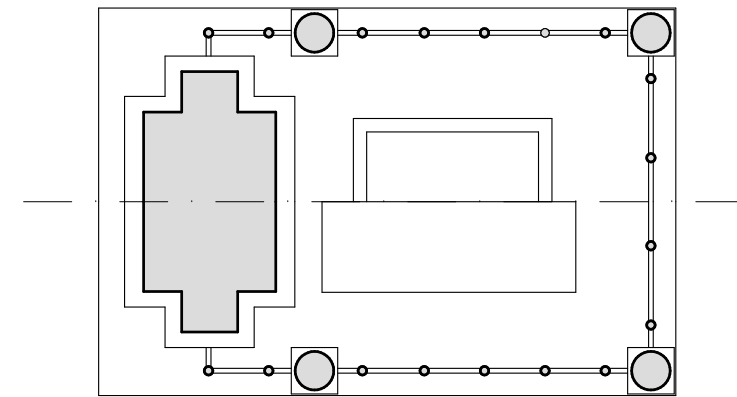


FOTOGRAFIA ACTUALIDAD

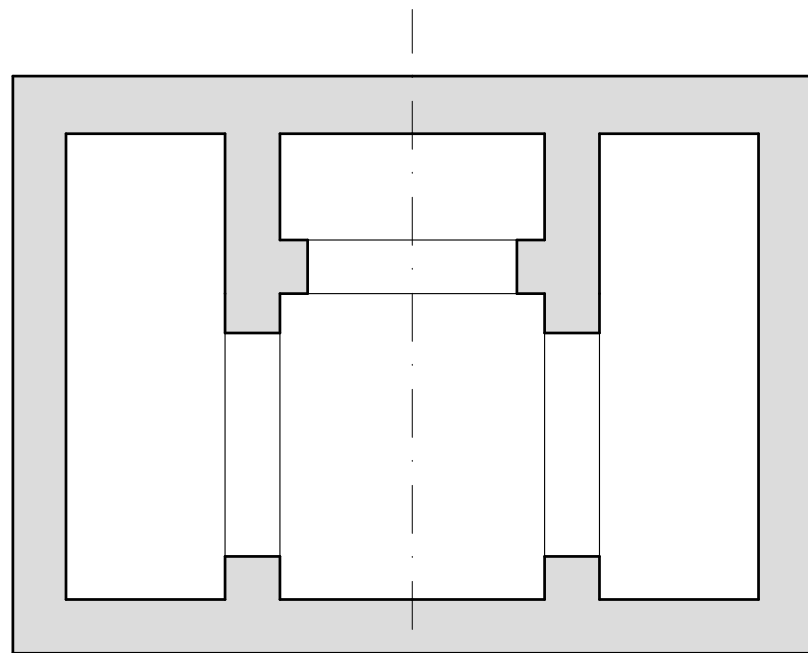


ALZADO

SECCION TRANSVERSAL



PLANTA



PLANTA CRIPTA

PANTEON 158

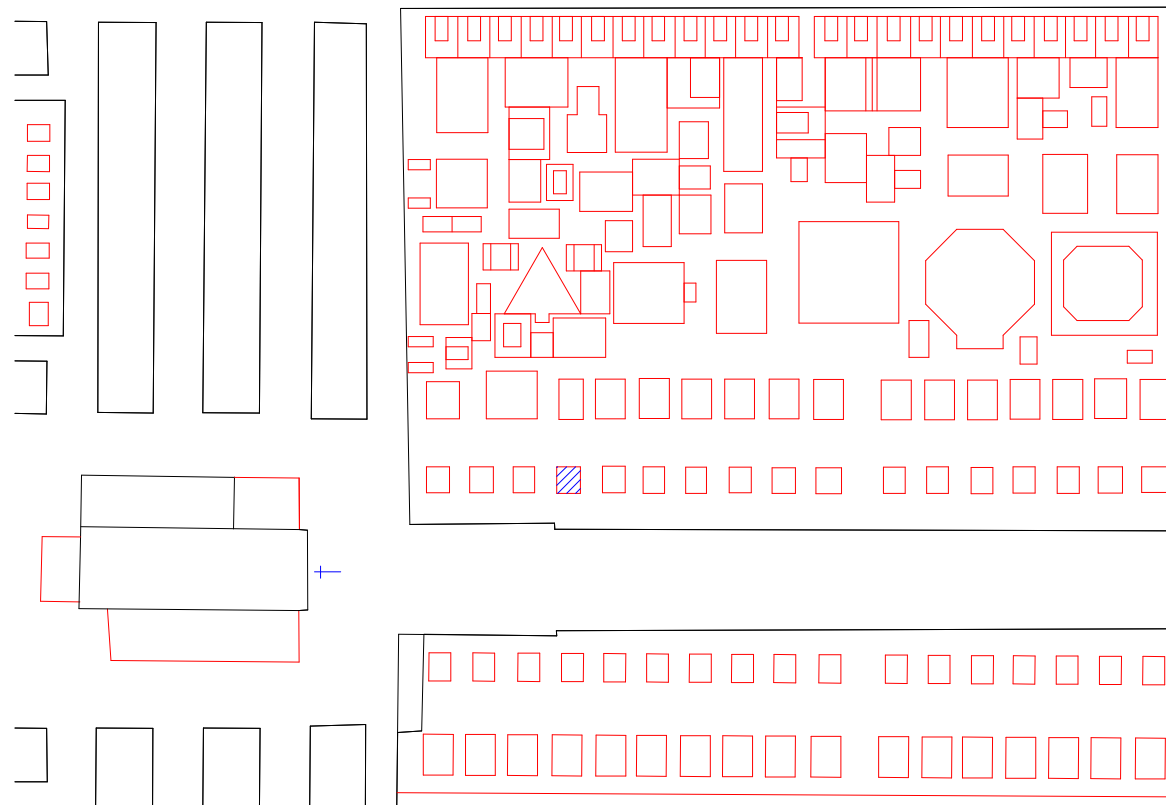
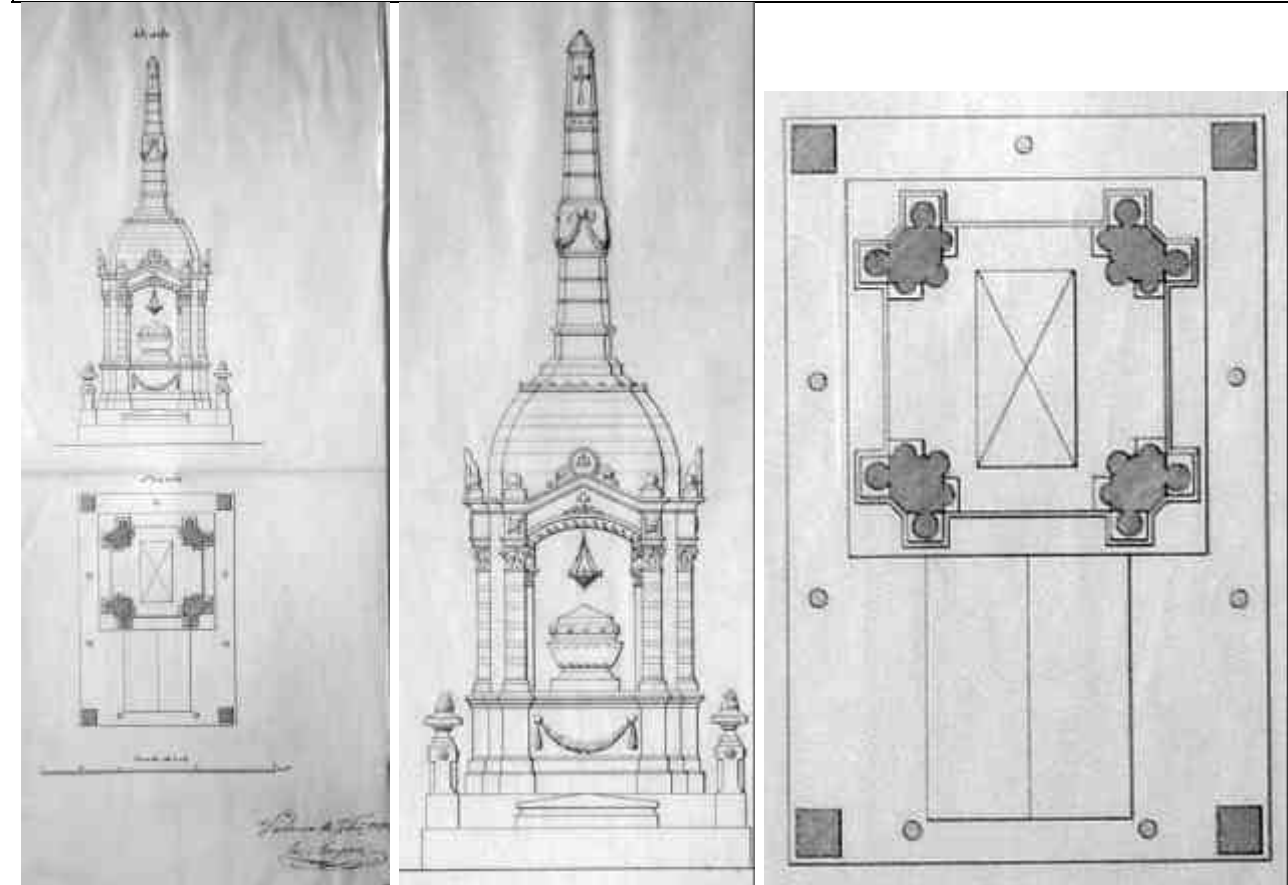
MARIA CAÑETE FERRANDIS

PANTEON de :

JORGE GORBÉS PÉREZ

P-159	PROPIEDAD	BIENVENIDO MARI MARTINEZ
ARQUITECTO MAESTRO OBRAS		ENRIQUE SEMPER BONDIA
ARCHIVO MUNICIPAL COMPRA	ARCHIVO LEGAJO EXPEDIENTE FECHA	ARCHIVO HISTORICO MUNICIPAL 1ª E/II-B 1892-1893 21 24-MARZO-1893
ARCHIVO MUNICIPAL PROYECTO	ARCHIVO LEGAJO EXPEDIENTE FECHA	ARCHIVO HISTORICO MUNICIPAL 1ª E/II-B 1894-1894 7 28-FEBRERO-1894
SUPERFICIE	SUELO SUBSUELO	6 M <sup>2</sup> 6,90 M <sup>2</sup>
PRECIO	SUELO SUBSUELO PERMUTA	600 Pesetas 345 Pesetas -
	PRECIO TOTAL	945 Pesetas
LOCALIZACION	CUADRO SECCION D/I PARCELA ANT. PARCELA MOD.	- 1 I A 69
CLASIFICACION PROTOTIPICA	FORMAL ESTILO	Amplias Dimensiones con Cripta Eclecticismo Romanticista
COMENTARIOS		

FOTOGRAFIA DEL PROYECTO

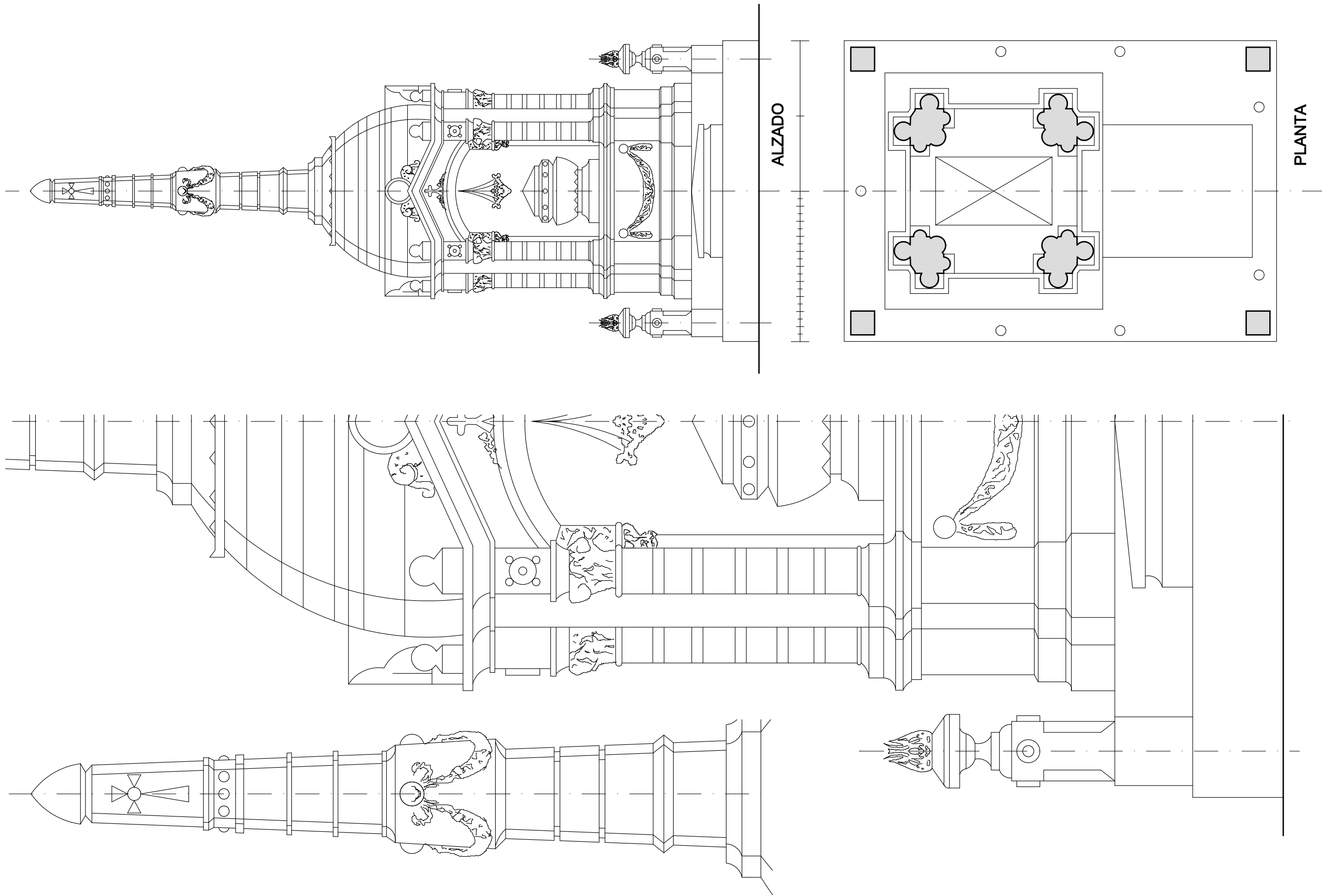


PLANO DE SITUACION



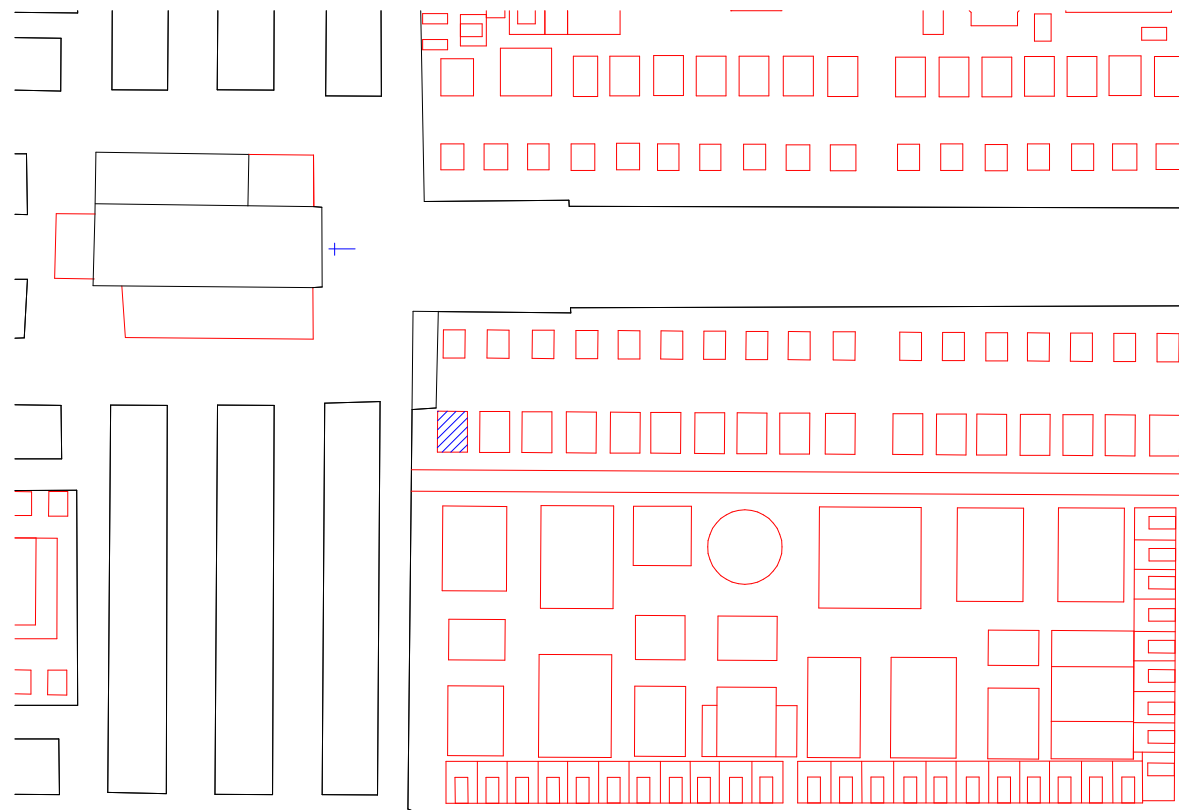
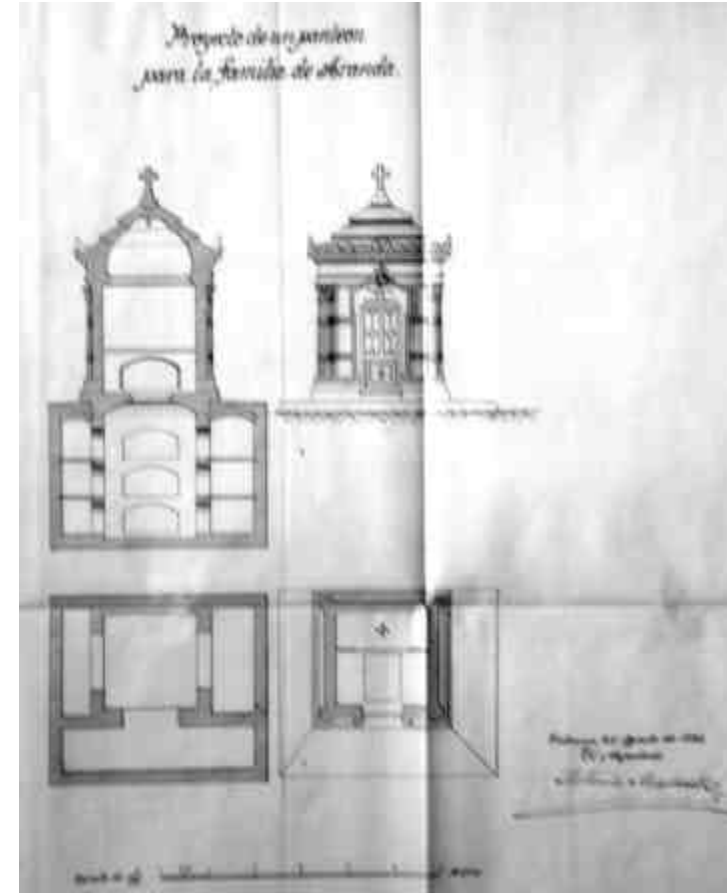
FOTOGRAFIA ACTUALIDAD





P-162	PROPIEDAD	MANUEL ARANDA ROMAN
ARQUITECTO MAESTRO OBRAS		ANTONIO MARTORELL TRILLES
ARCHIVO MUNICIPAL COMPRA	ARCHIVO LEGAJO EXPEDIENTE FECHA	ARCHIVO HISTORICO MUNICIPAL 1ª E/II-B 1892-1893 70 18-AGOSTO-1893
ARCHIVO MUNICIPAL PROYECTO	ARCHIVO LEGAJO EXPEDIENTE FECHA	ARCHIVO HISTORICO MUNICIPAL 1ª E/II-B 1892-1893 80 6-SEPTIEMBRE-1893
SUPERFICIE	SUELO SUBSUELO	12 M <sup>2</sup> 5,20 M <sup>2</sup>
PRECIO	SUELO SUBSUELO PERMUTA	1200 Pesetas 310 Pesetas -
	PRECIO TOTAL	1510 Pesetas
LOCALIZACION	CUADRO SECCION D/I PARCELA ANT. PARCELA MOD.	- 1 I r 18
CLASIFICACION PROTOTIPICA	FORMAL ESTILO	Amplias Dimensiones con Cripta Eclecticismo
COMENTARIOS		


FOTOGRAFIA DEL PROYECTO



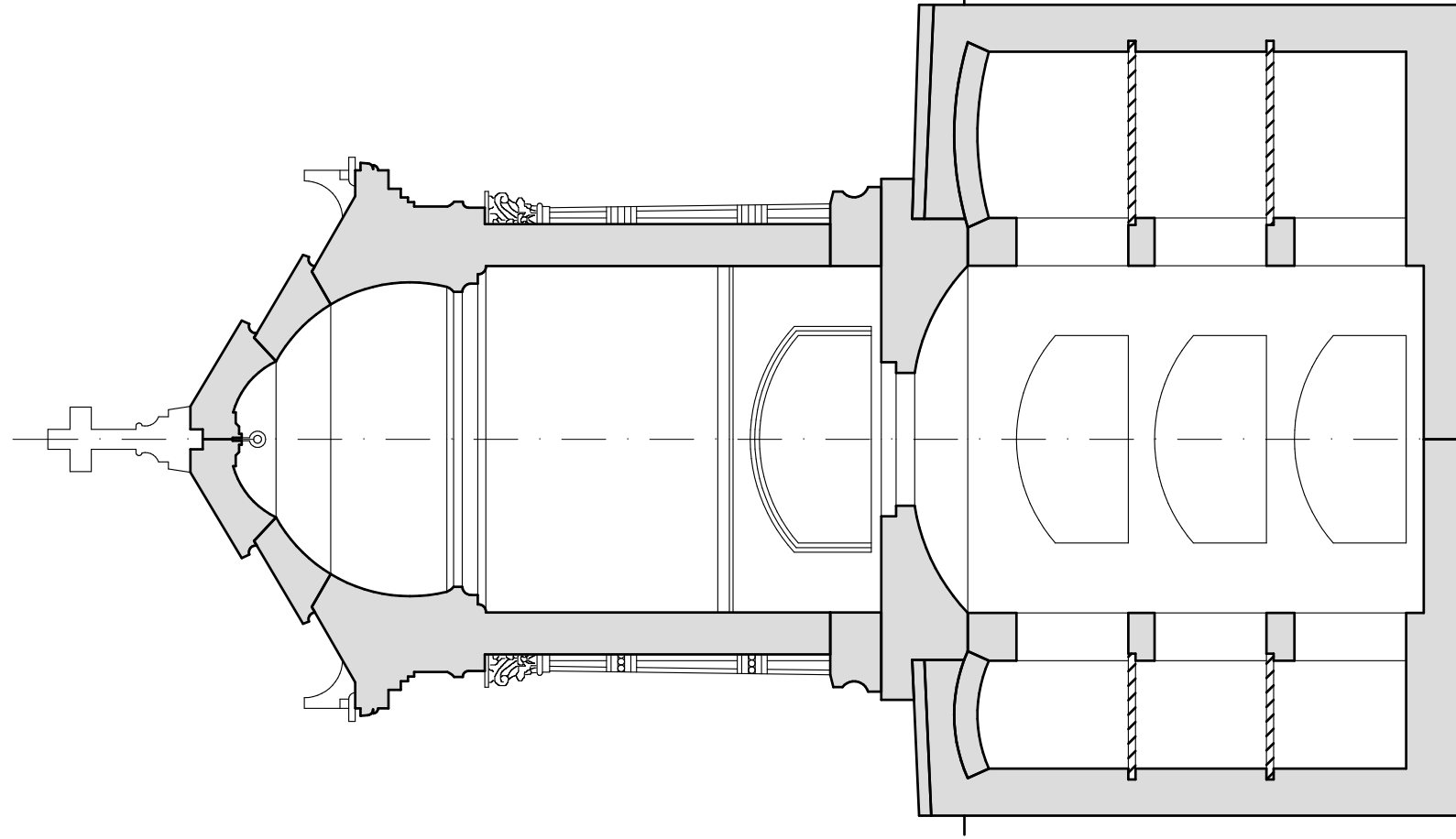
PLANO DE SITUACION



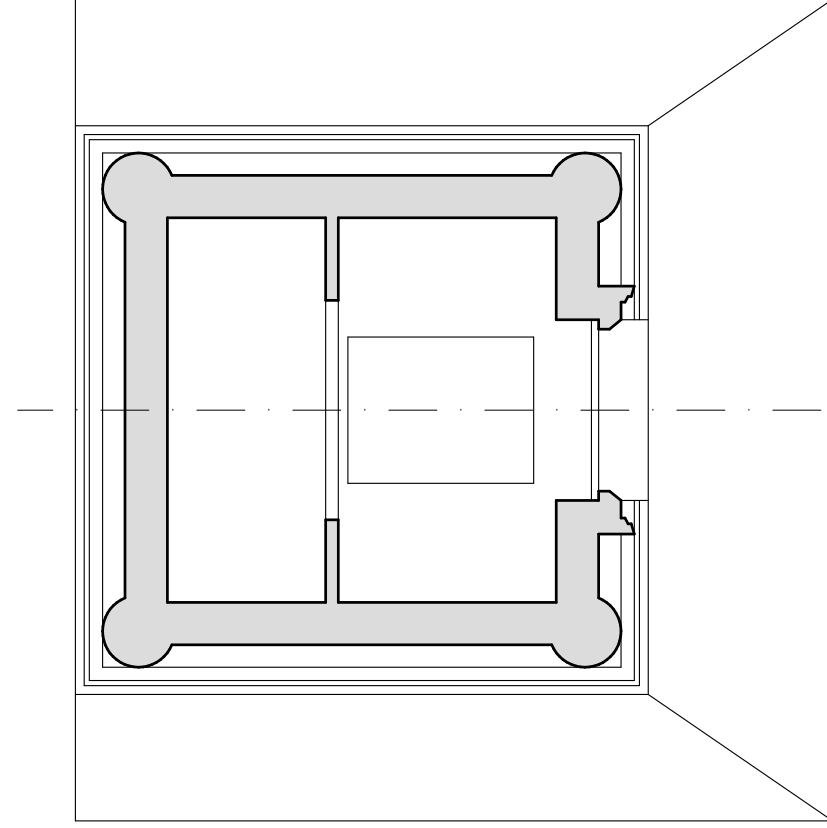
FOTOGRAFIA ACTUALIDAD



ALZADO

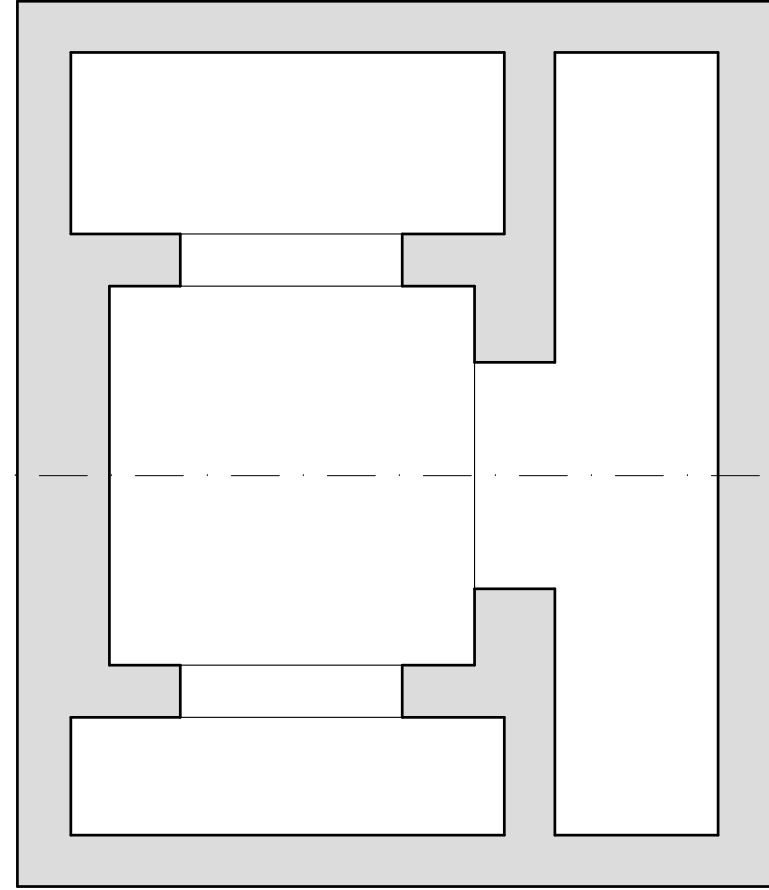


SECCION



PLANTA

PANTEON 162



PLANTA CRIPTA

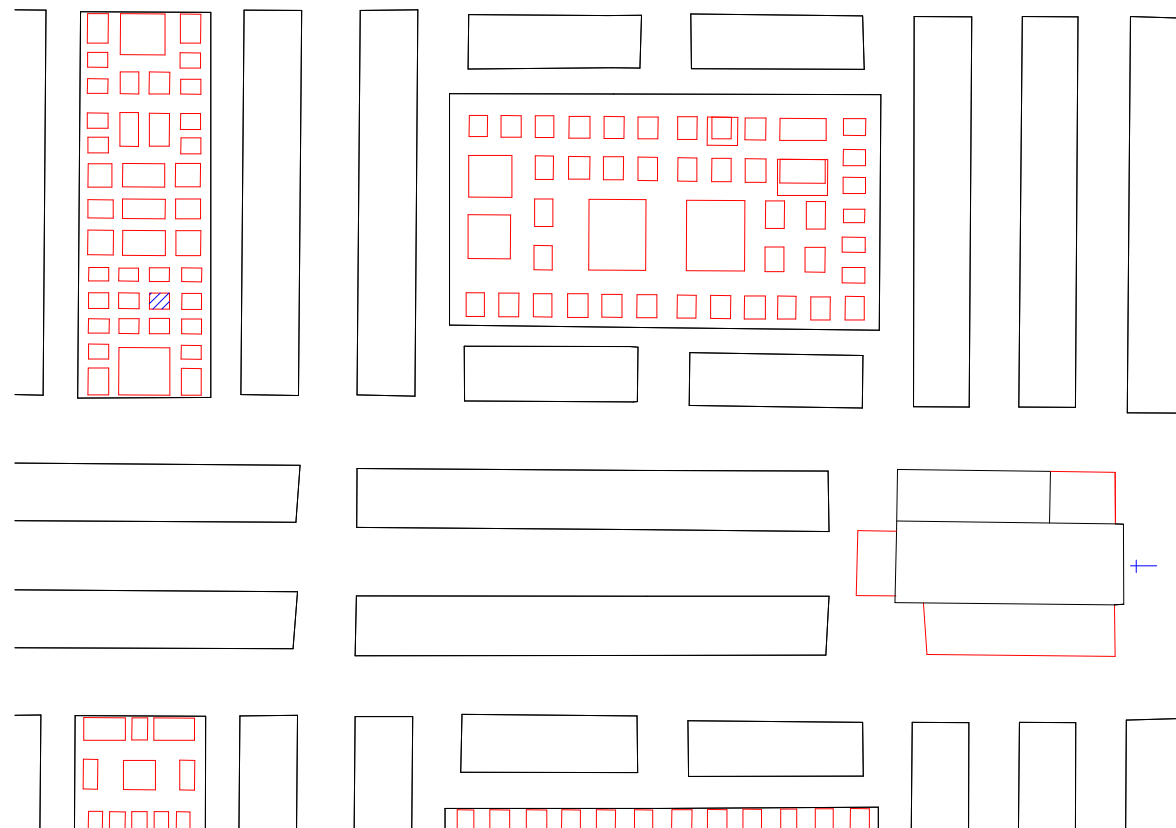
MANUEL ARANDA ROMAN

PANTEON de :

JORGE GIBBÉS PÉREZ

<b>P-163</b>	<b>PROPIEDAD</b>	<b>MARIANO PASCUAL BELTRAN</b>
<b>ARQUITECTO MAESTRO OBRAS</b>		<b>ENRIQUE SEMPER BONDIA</b>
<b>ARCHIVO MUNICIPAL COMPRA</b>	ARCHIVO LEGAJO EXPEDIENTE FECHA	ARCHIVO HISTORICO MUNICIPAL 1ª E/II-B 1892-1893 79 5-SEPTIEMBRE-1893
<b>ARCHIVO MUNICIPAL PROYECTO</b>	ARCHIVO LEGAJO EXPEDIENTE FECHA	ARCHIVO HISTORICO MUNICIPAL 1ª E/II-B 1892-1893 91 2-OCTUBRE-1893
<b>SUPERFICIE</b>	SUELO SUBSUELO	3 M <sup>2</sup> 3 M <sup>2</sup>
<b>PRECIO</b>	SUELO SUBSUELO PERMUTA	300 Pesetas 150 Pesetas -
	<b>PRECIO TOTAL</b>	450 Pesetas
<b>LOCALIZACION</b>	CUADRO SECCION D/I PARCELA ANT. PARCELA MOD.	2 2 D 12 227
	<b>CLASIFICACION PROTOTIPICA</b>	FORMAL ESTILO
	Reducidas Dimensiones con Cripta Eclecticismo	
	<b>COMENTARIOS</b>	

FOTOGRAFIA DEL PROYECTO



PLANO DE SITUACION

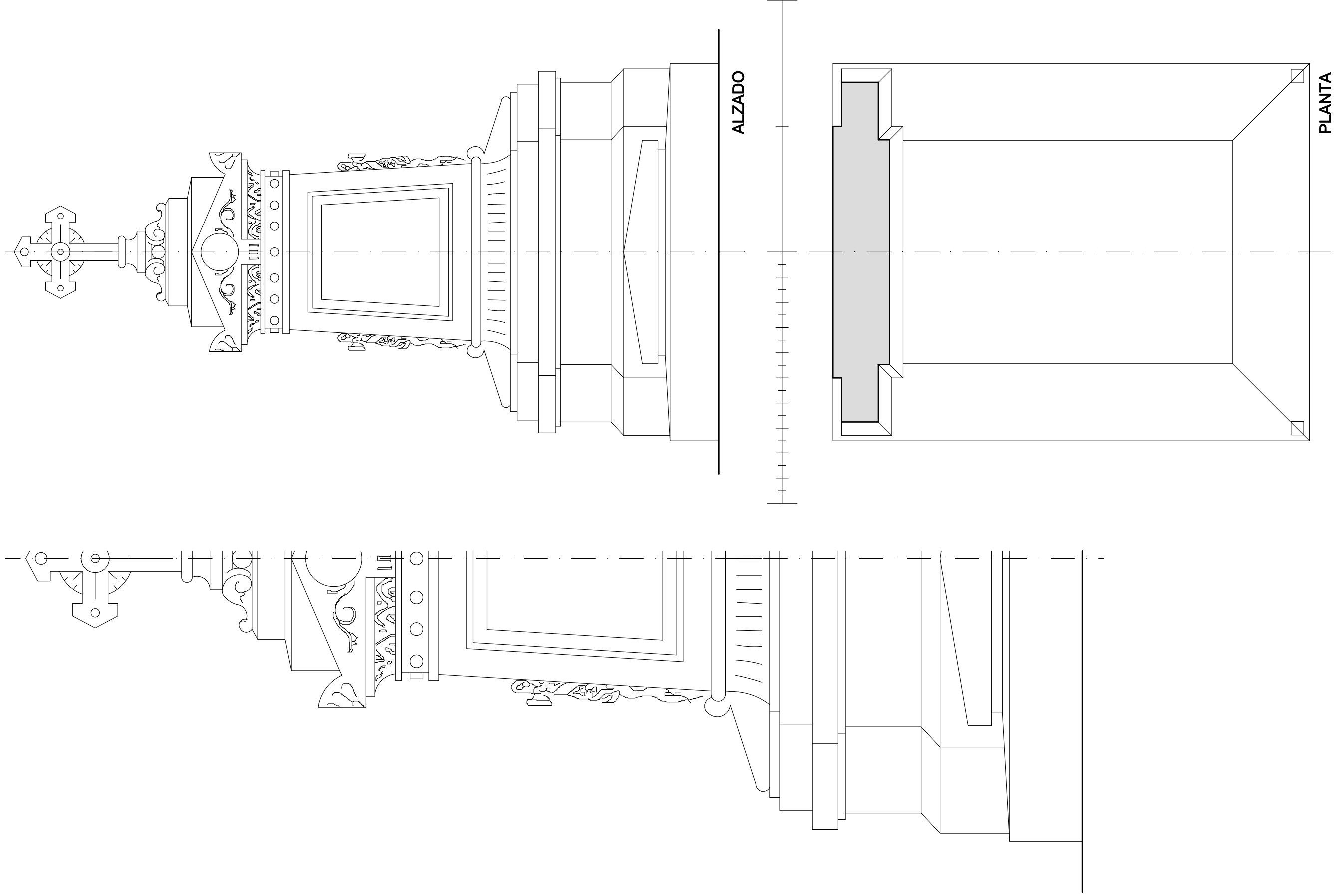



FOTOGRAFIA ACTUALIDAD



ARQUITECTURA ECLÉCTICO FUNERARIA DE LA CIUDAD DE VALENCIA  
EL CEMENTERIO GENERAL DE VALENCIA

JORGE GIRBÉS PÉREZ



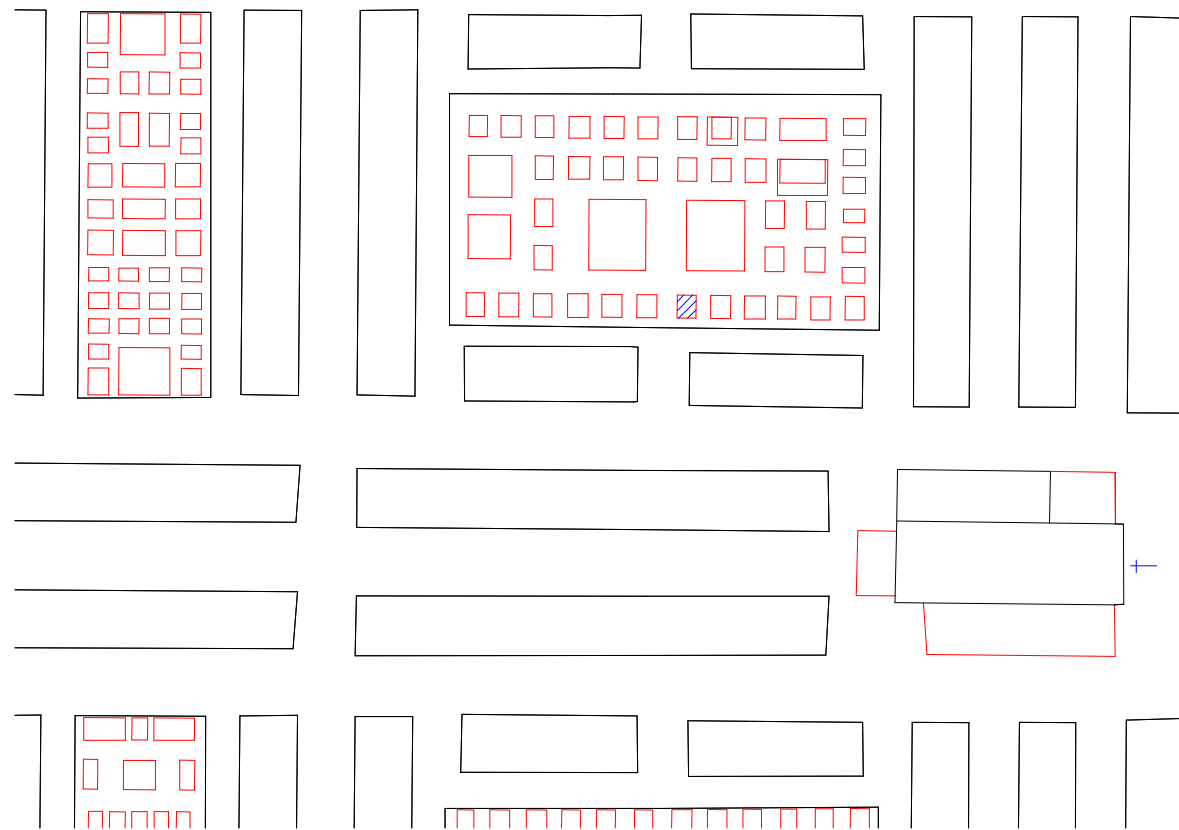
PANTEON de :

MARIANO PASCUAL BELTRAN

PANTEON 163

<b>P-164</b>	<b>PROPIEDAD</b>	<b>ROSA JEREZ GARRIGUES</b>
<b>ARQUITECTO MAESTRO OBRAS</b>		ENRIQUE SEMPER BONDIA
<b>ARCHIVO MUNICIPAL COMPRA</b>	ARCHIVO LEGAJO EXPEDIENTE FECHA	ARCHIVO HISTORICO MUNICIPAL 1ª E/II-B 1892-1893 82 9-SEPTIEMBRE-1893
<b>ARCHIVO MUNICIPAL PROYECTO</b>	ARCHIVO LEGAJO EXPEDIENTE FECHA	ARCHIVO HISTORICO MUNICIPAL 1ª E/II-B 1892-1893 92 2-OCTUBRE-1893
<b>SUPERFICIE</b>	SUELO SUBSUELO	4,50 M <sup>2</sup> 5,40 M <sup>2</sup>
<b>PRECIO</b>	SUELO SUBSUELO PERMUTA	450 Pesetas 320 Pesetas -
	<b>PRECIO TOTAL</b>	720 Pesetas
<b>LOCALIZACION</b>	CUADRO SECCION D/I PARCELA ANT. PARCELA MOD.	1 2 D 7 144
<b>CLASIFICACION PROTOTIPICA</b>	FORMAL ESTILO	Reducidas Dimensiones con Cripta -
<b>COMENTARIOS</b>		

FOTOGRAFIA DEL PROYECTO



PLANO DE SITUACION

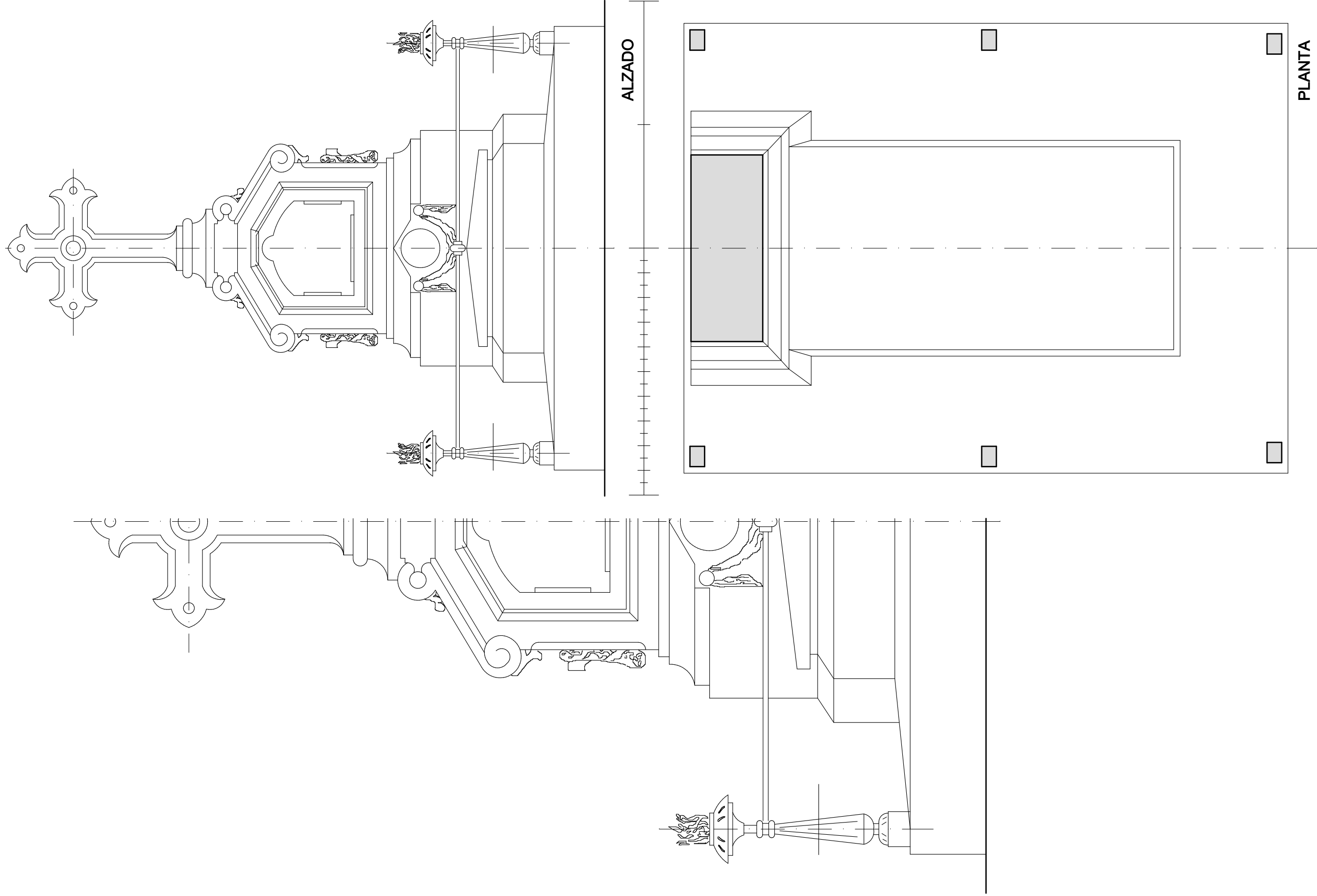



FOTOGRAFIA ACTUALIDAD



ARQUITECTURA ECLÉCTICO FUNERARIA DE LA CIUDAD DE VALENCIA  
EL CEMENTERIO GENERAL DE VALENCIA

JORGE GIRBÉS PÉREZ



PLANTA

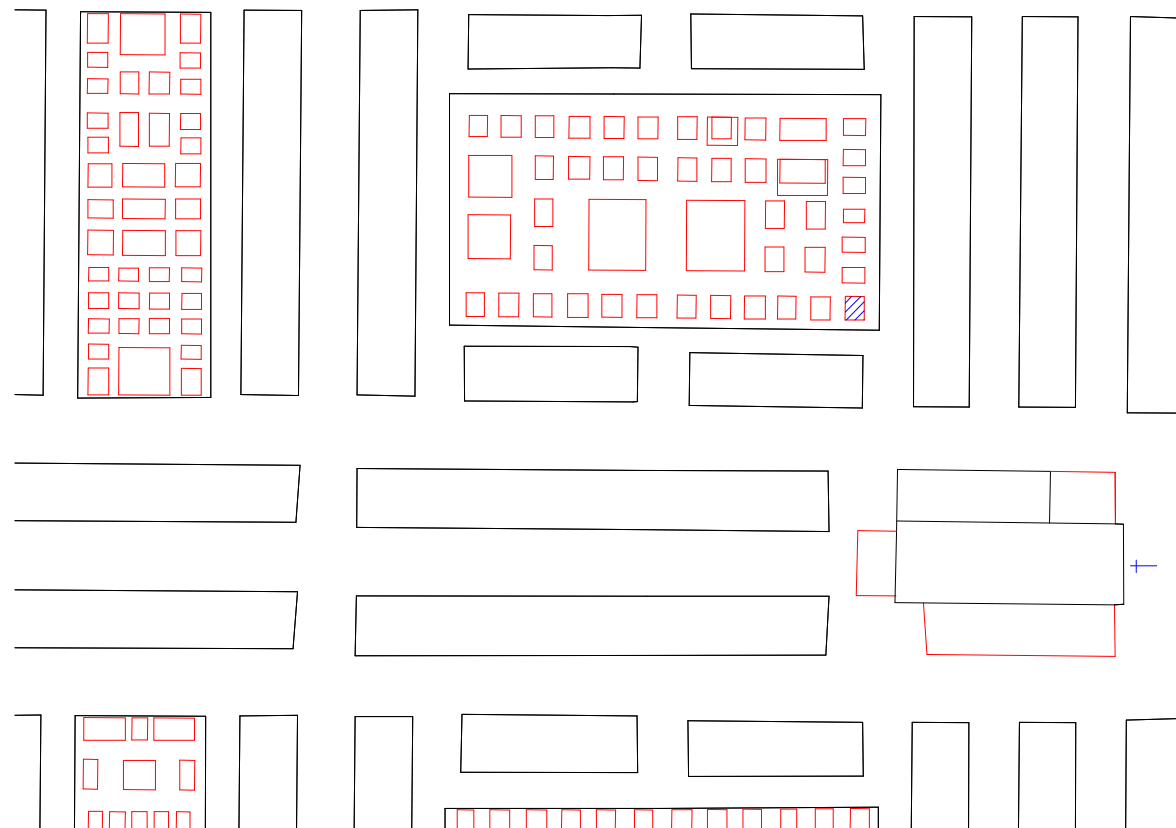
PANTEON 164

ROSA JEREZ GARRIGUES

PANTEON de :

<b>P-165</b>	<b>PROPIEDAD</b>	<b>VICENTE ESCOLANO CASTELLETS</b>
<b>ARQUITECTO MAESTRO OBRAS</b>		ENRIQUE SEMPER BONDIA
<b>ARCHIVO MUNICIPAL COMPRA</b>	ARCHIVO LEGAJO EXPEDIENTE FECHA	ARCHIVO HISTORICO MUNICIPAL 1ª E/II-B 1892-1893 84 15-SEPTIEMBRE-1893
<b>ARCHIVO MUNICIPAL PROYECTO</b>	ARCHIVO LEGAJO EXPEDIENTE FECHA	ARCHIVO HISTORICO MUNICIPAL 1ª E/II-B 1894-1894 27 3-ABRIL-1894
<b>SUPERFICIE</b>	SUELO SUBSUELO	4,50 M <sup>2</sup> 5,40 M <sup>2</sup>
<b>PRECIO</b>	SUELO SUBSUELO PERMUTA	450 Pesetas 320 Pesetas -
	PRECIO TOTAL	720 Pesetas
<b>LOCALIZACION</b>	CUADRO SECCION D/I PARCELA ANT. PARCELA MOD.	1 2 D 12 139
<b>CLASIFICACION PROTOTIPICA</b>	FORMAL ESTILO	Reducidas Dimensiones con Cripta -
<b>COMENTARIOS</b>		

FOTOGRAFIA DEL PROYECTO



PLANO DE SITUACION



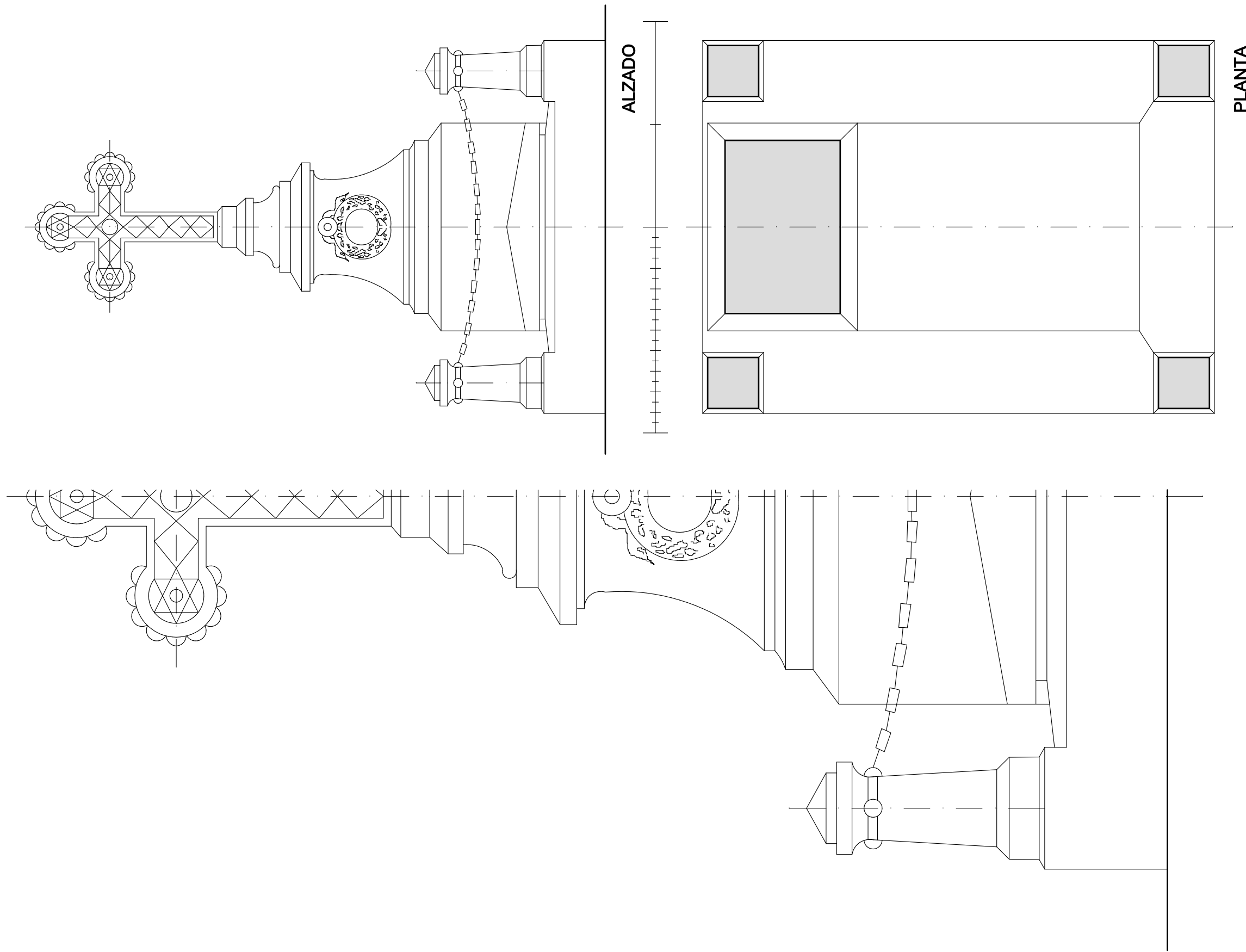
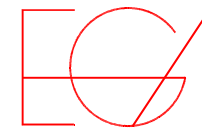
FOTOGRAFIA ACTUALIDAD





ARQUITECTURA ECLÉCTICO FUNERARIA DE LA CIUDAD DE VALENCIA  
EL CEMENTERIO GENERAL DE VALENCIA

JORGE GIRBÉS PÉREZ



PANTEON de :

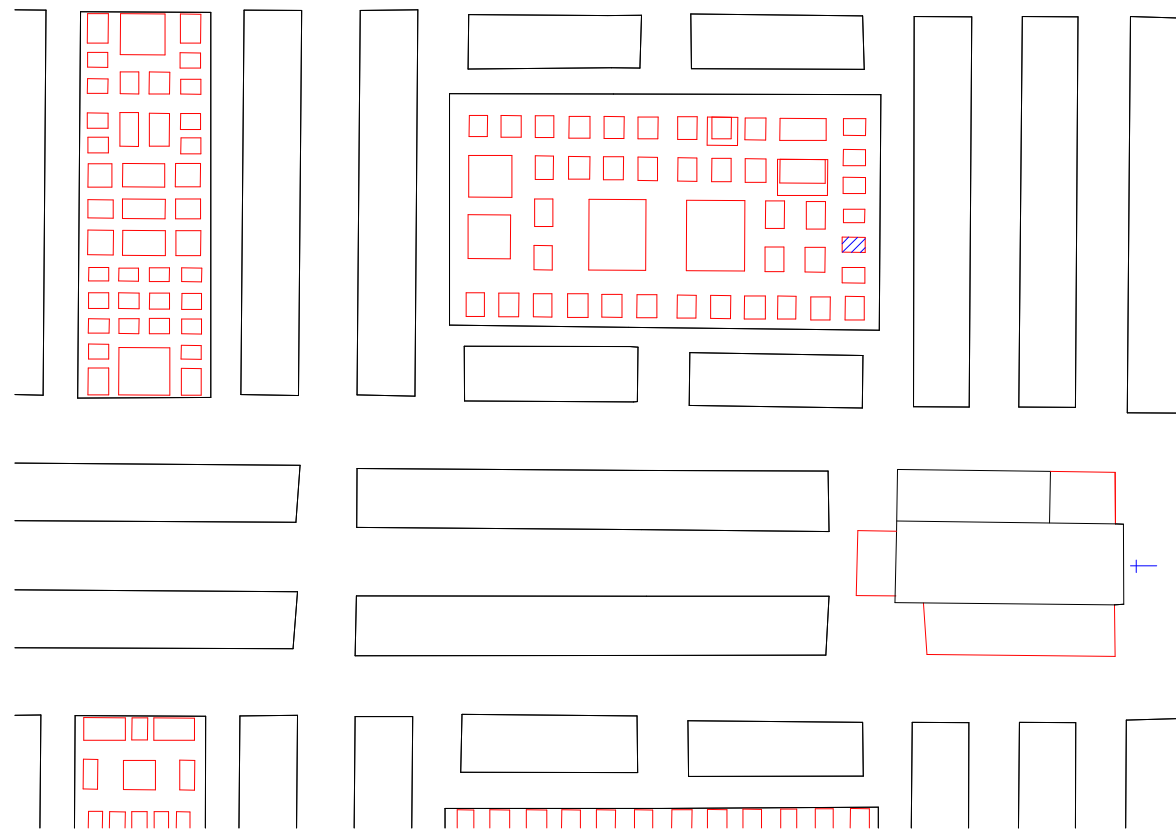

VICENTE ESCOLANO CASTELLETS

PANTEON 165

JORGE GIBBÉS PÉREZ

<b>P-167</b>	<b>PROPIEDAD</b>	<b>MARIA MIRA PERIS</b>
<b>ARQUITECTO MAESTRO OBRAS</b>		<b>ENRIQUE SEMPER BONDIA</b>
<b>ARCHIVO MUNICIPAL COMPRA</b>	ARCHIVO LEGAJO EXPEDIENTE FECHA	ARCHIVO HISTORICO MUNICIPAL 1ª E/II-B 1892-1893 120 21-DICIEMBRE-1893
<b>ARCHIVO MUNICIPAL PROYECTO</b>	ARCHIVO LEGAJO EXPEDIENTE FECHA	ARCHIVO HISTORICO MUNICIPAL 1ª E/II-B 1894-1894 11 23-FEBRERO-1894
<b>SUPERFICIE</b>	SUELO SUBSUELO	4,50 M <sup>2</sup> 5,40 M <sup>2</sup>
<b>PRECIO</b>	SUELO SUBSUELO PERMUTA	450 Pesetas 320 Pesetas -
	<b>PRECIO TOTAL</b>	720 Pesetas
<b>LOCALIZACION</b>	CUADRO	1
	SECCION	2
	D/I	D
	PARCELA ANT. PARCELA MOD.	12 139
<b>CLASIFICACION PROTOTIPICA</b>	FORMAL ESTILO	Reducidas Dimensiones con Cripta -
<b>COMENTARIOS</b>		

FOTOGRAFIA DEL PROYECTO



PLANO DE SITUACION

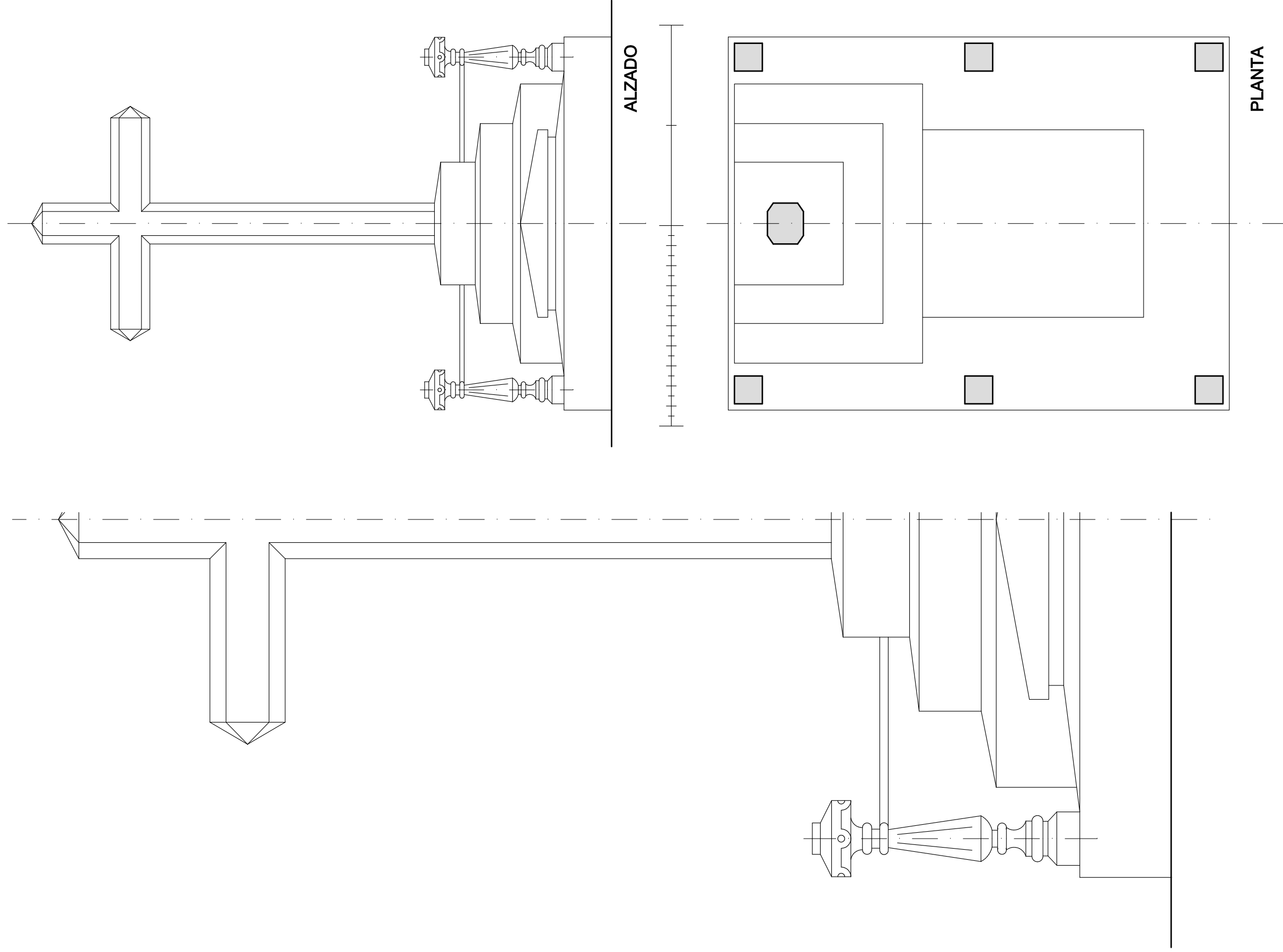



FOTOGRAFIA ACTUALIDAD



ARQUITECTURA ECLÉCTICO FUNERARIA DE LA CIUDAD DE VALENCIA  
EL CEMENTERIO GENERAL DE VALENCIA

JORGE GIRBÉS PÉREZ



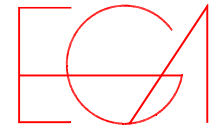
PANTEON de :

MARIA MIRA PERIS

PANTEON 167



ARQUITECTURA ECLÉCTICO FUNERARIA DE LA CIUDAD DE VALENCIA  
EL CEMENTERIO GENERAL DE VALENCIA



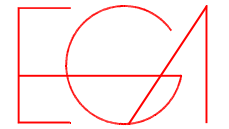
JORGE GIBÉS PÉREZ

P-160	PROPIEDAD	ENRIQUE CASTELLS Y MIRALLES
<b>ARQUITECTO MAESTRO OBRAS</b>		RENUNCIA A LA CONCESION
<b>ARCHIVO MUNICIPAL COMPRA</b>	ARCHIVO LEGAJO EXPEDIENTE FECHA	ARCHIVO HISTORICO MUNICIPAL 1ª E/II-B 1892-1893 50 11-JUNIO-1893
<b>ARCHIVO MUNICIPAL PROYECTO</b>	ARCHIVO LEGAJO EXPEDIENTE FECHA	- - -
<b>SUPERFICIE</b>	SUELO SUBSUELO	- -
<b>PRECIO</b>	SUELO SUBSUELO PERMUTA	- - -
	PRECIO TOTAL	-
<b>LOCALIZACION</b>	CUADRO SECCION D / I PARCELA ANT. PARCELA MOD.	- - - - -
<b>COMENTARIOS</b>	Anula la compra de la Parcela.	

P-161	PROPIEDAD	DOLORES BAYARRI E HIJOS
<b>ARQUITECTO MAESTRO OBRAS</b>		RENUNCIA A LA CONCESION
<b>ARCHIVO MUNICIPAL COMPRA</b>	ARCHIVO LEGAJO EXPEDIENTE FECHA	ARCHIVO HISTORICO MUNICIPAL 1ª E/II-B 1892-1893 54 30-JUNIO-1893
<b>ARCHIVO MUNICIPAL PROYECTO</b>	ARCHIVO LEGAJO EXPEDIENTE FECHA	- - -
<b>SUPERFICIE</b>	SUELO SUBSUELO	- -
<b>PRECIO</b>	SUELO SUBSUELO PERMUTA	- - -
	PRECIO TOTAL	-
<b>LOCALIZACION</b>	CUADRO SECCION D / I PARCELA ANT. PARCELA MOD.	- - - - -
<b>COMENTARIOS</b>	Anula la compra de la Parcela.	

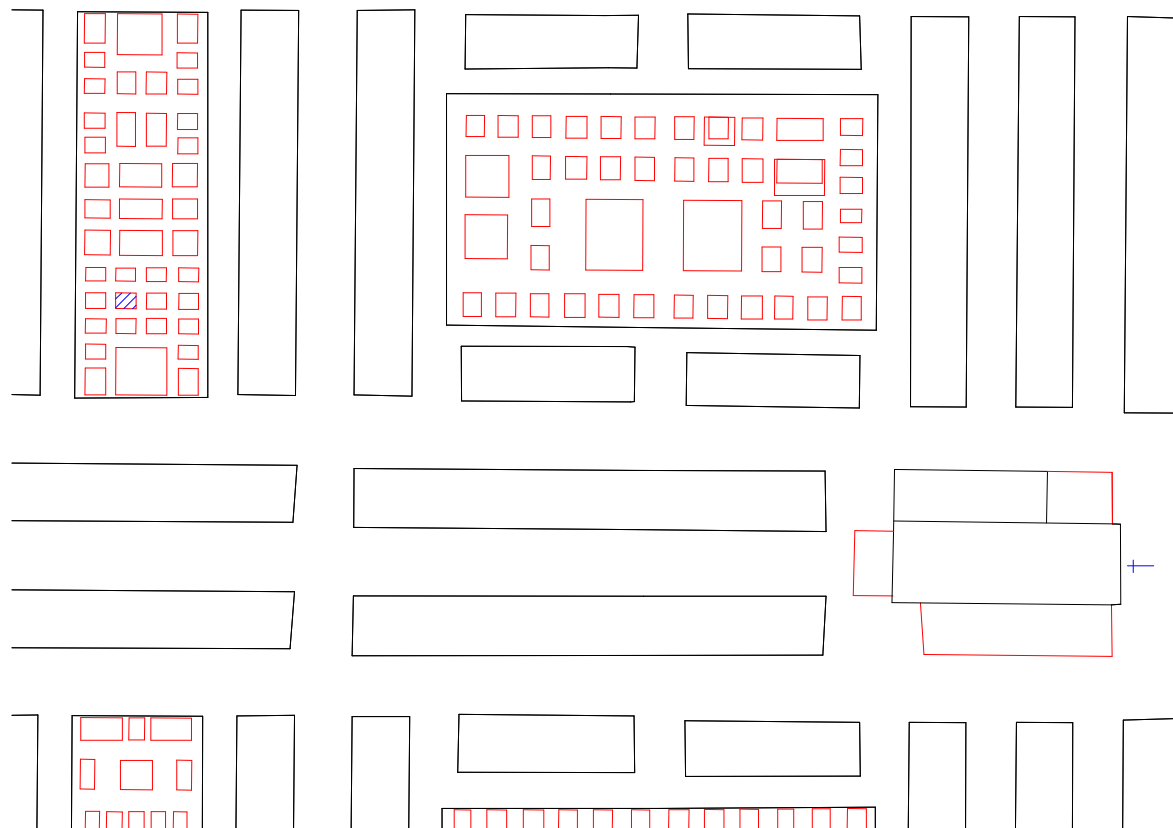


ARQUITECTURA ECLÉCTICO FUNERARIA DE LA CIUDAD DE VALENCIA  
EL CEMENTERIO GENERAL DE VALENCIA




JORGE GIRBÉS PÉREZ

P-166	PROPIEDAD	PASCUAL AGUILAR LARA
ARQUITECTO MAESTRO OBRAS		
ARCHIVO MUNICIPAL COMPRA	ARCHIVO LEGAJO EXPEDIENTE FECHA	ARCHIVO HISTORICO MUNICIPAL 1ª E/II-B 1892-1893 114 18-NOVIEMBRE-1893
ARCHIVO MUNICIPAL PROYECTO	ARCHIVO LEGAJO EXPEDIENTE FECHA	ARCHIVO HISTORICO MUNICIPAL 1ª E/II-B 1894-1894 11 23-FEBRERO-1894
SUPERFICIE	SUELO SUBSUELO	3 M <sup>2</sup> 4,95 M <sup>2</sup>
PRECIO	SUELO SUBSUELO PERMUTA	300 Pesetas 247,50 Pesetas -
	PRECIO TOTAL	547,50 Pesetas
LOCALIZACION	CUADRO SECCION D/I PARCELA ANT. PARCELA MOD.	2 2 D 11 228
CLASIFICACION PROTOTIPICA	FORMAL ESTILO	Reducidas Dimensiones con Cripta -
COMENTARIOS		



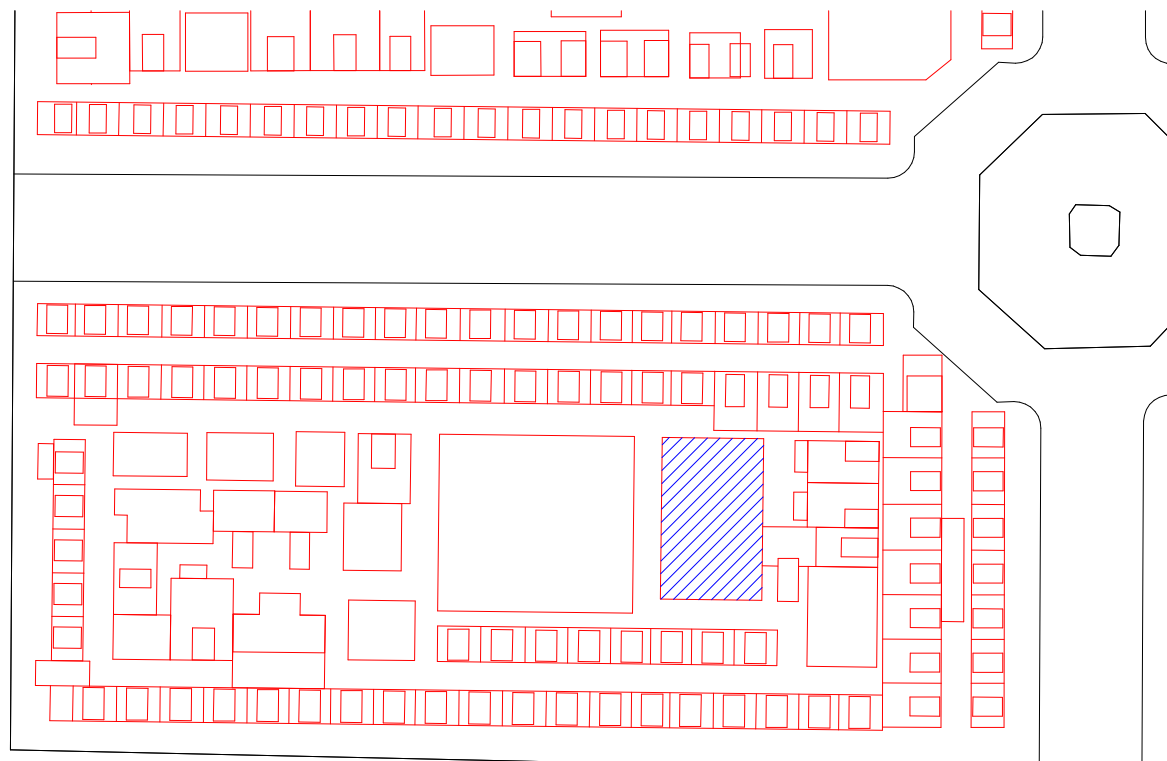
PLANO DE SITUACION



FOTOGRAFIA ACTUALIDAD

JORGE GIRBÉS PÉREZ

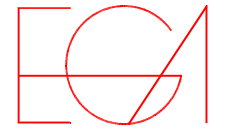
<b>P-169</b>	<b>PROPIEDAD</b>	<b>ZAPADORES BOMBEROS 2</b>
<b>ARQUITECTO MAESTRO OBRAS</b>		
<b>ARCHIVO MUNICIPAL COMPRA</b>	ARCHIVO LEGAJO EXPEDIENTE FECHA	ARCHIVO HISTORICO MUNICIPAL 1ª E/II-B 1892-1893 122 10-NOVIEMBRE-1893
<b>ARCHIVO MUNICIPAL PROYECTO</b>	ARCHIVO LEGAJO EXPEDIENTE FECHA	- - -
<b>SUPERFICIE</b>	SUELO SUBSUELO	- -
<b>PRECIO</b>	SUELO SUBSUELO PERMUTA	- - -
	PRECIO TOTAL	-
<b>LOCALIZACION</b>	CUADRO	4
	SECCION	3
	D / I	I
	PARCELA ANT. PARCELA MOD.	- 2
<b>CLASIFICACION PROTOTIPICA</b>	FORMAL ESTILO	Reducidas Dimensiones con Cripta -
<b>COMENTARIOS</b>	Permuta el antiguo Panteón por uno nuevo en esta parcela de mayor superficie, dado que el antiguo queda pequeño.	



PLANO DE SITUACION



FOTOGRAFIA ACTUALIDAD



## DESARROLLO GRAFICO DE LOS PANTEONES DEL CEMENTERIO GENERAL DE VALENCIA

TODOS Y CADA UNO DE LOS PANTEONES ESTUDIADOS ESTA DEFINIDO EN DOS O CUATRO PAGINAS

EN LA PRIMERA PAGINA (IZQUIERDA) SE DAN DATOS EXTRAIDOS DE LOS ARCHIVOS MUNICIPALES (HISTORICO Y MODERNO), UN PLANO DE SITUACION DEL PANTEON Y AL LADO DOCUMENTACION FOTOGRAFICA DEL PROYECTO ORIGINAL Y DEL ESTADO ACTUAL DEL PANTEON

EN LA SEGUNDA PAGINA (DERECHA) ES EL LEVANTAMIENTO GRAFICO DEL PANTEON, DESDE EL PLANO ORIGINAL DEL AYUNTAMIENTO, DEL PLANO DE LOS ACTUALES PROPIETARIOS O DOCUMENTACION DE LOS MISMOS, POR FOTOGRAMETRIA, SUPERFICIES HOMOGRAFAS, O POR CROQUIZACION (DENTRO DE LOS LIMITES ESTABLECIDOS) EN ALGUNOS APARECEN LINEAS ROJAS QUE MARCAN VARIACIONES CONSIDERABLES, RESPECTO DEL PROYECTO ORIGINAL

LA TERCERA Y CUARTA PAGINA (SI LAS TIENE) ES UN LEVANTAMIENTO EN TRES DIMENSIONES Y UN COMPLEMENTO FOTOGRAFICO DEL PANTEON

ARCHIVO HISTORICO MUNICIPAL  
LEGAJO I 1.894 – 1.894

EL DESARROLLO GRAFICO SIGUE EL MISMO ORDEN QUE EL DE OBTENCION DE DATOS, LOS LEGAJOS DEL ARCHIVO MUNICIPAL Y DENTRO DE ESTOS EL NUMERO DE EXPEDIENTE Y AÑO

### RESUMEN LEGAJOS

#### ARCHIVO HISTORICO MUNICIPAL

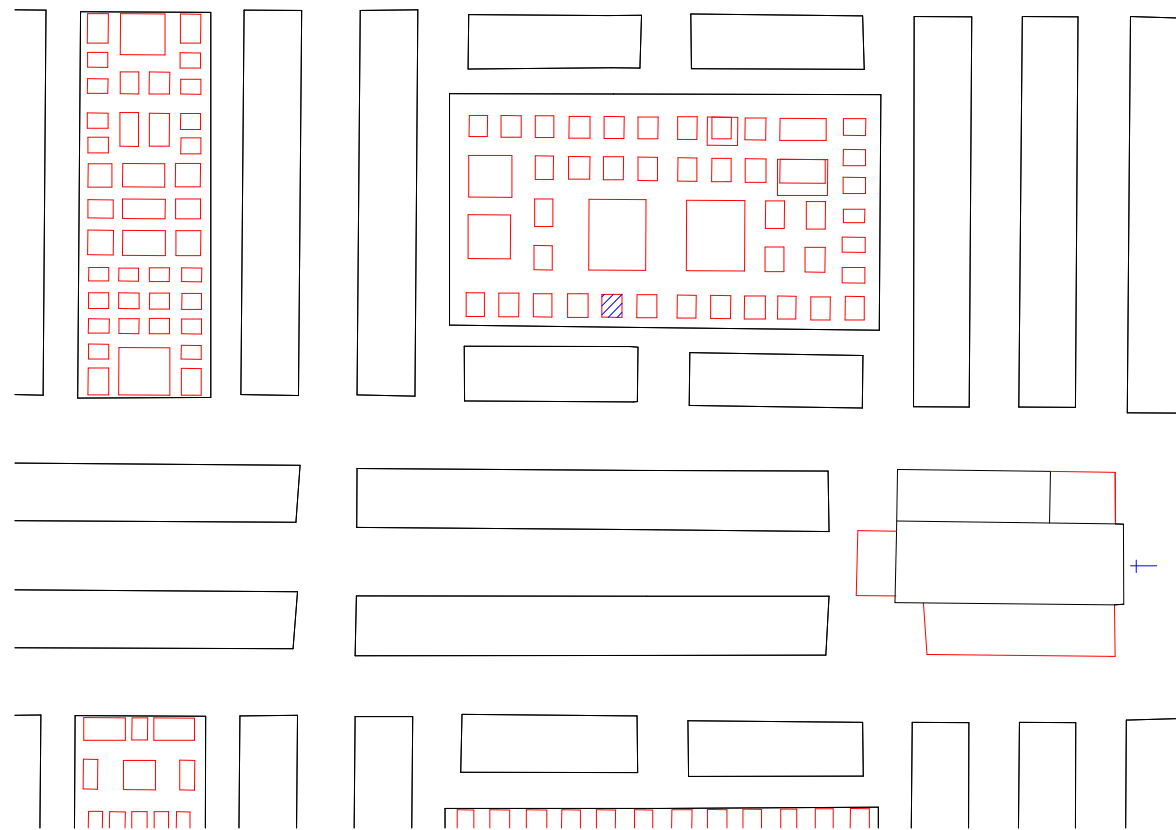
A	1.849 – 1.881	B	1.882 – 1.887
C	1.887 – 1.888	D	1.888 – 1.889
E	1.890 – 1.891	F	1.891 – 1.891
G	1.892 – 1.892	H	1.892 – 1.893
I	1.894 – 1.894	J	1.891 – 1.892 1.894 – 1.896
K	1.893 – 1.900		

#### ARCHIVO MODERNO MUNICIPAL

L	1.901 – 1.903	M	1.904 – 1.905
N	1.906 – 1.909	Ñ	1.910 – 1.913

P-170	PROPIEDAD	JOSE BORRELL ROCA
ARQUITECTO MAESTRO OBRAS		GERARDO ROIG GIMENO
ARCHIVO MUNICIPAL COMPRA	ARCHIVO LEGAJO EXPEDIENTE FECHA	ARCHIVO HISTORICO MUNICIPAL 1ª E/II-B 1894-1894 148 6-DICIEMBRE-1894
ARCHIVO MUNICIPAL PROYECTO	ARCHIVO LEGAJO EXPEDIENTE FECHA	ARCHIVO HISTORICO MUNICIPAL 1ª E/II-B 1891-1892 1894-1896 43 31-MARZO-1895
SUPERFICIE	SUELO	4,50 M <sup>2</sup>
	SUBSUELO	5,40 M <sup>2</sup>
PRECIO	SUELO	450 Pesetas
	SUBSUELO	320 Pesetas
	PERMUTA	-
PRECIO TOTAL		720 Pesetas
LOCALIZACION	CUADRO	1
	SECCION	2
	D/I	D
	PARCELA ANT. PARCELA MOD.	5 146
CLASIFICACION PROTOTIPICA	FORMAL ESTILO	Reducidas Dimensiones con Cripta Eclecticismo Romanticista
COMENTARIOS		

FOTOGRAFIA DEL PROYECTO



PLANO DE SITUACION



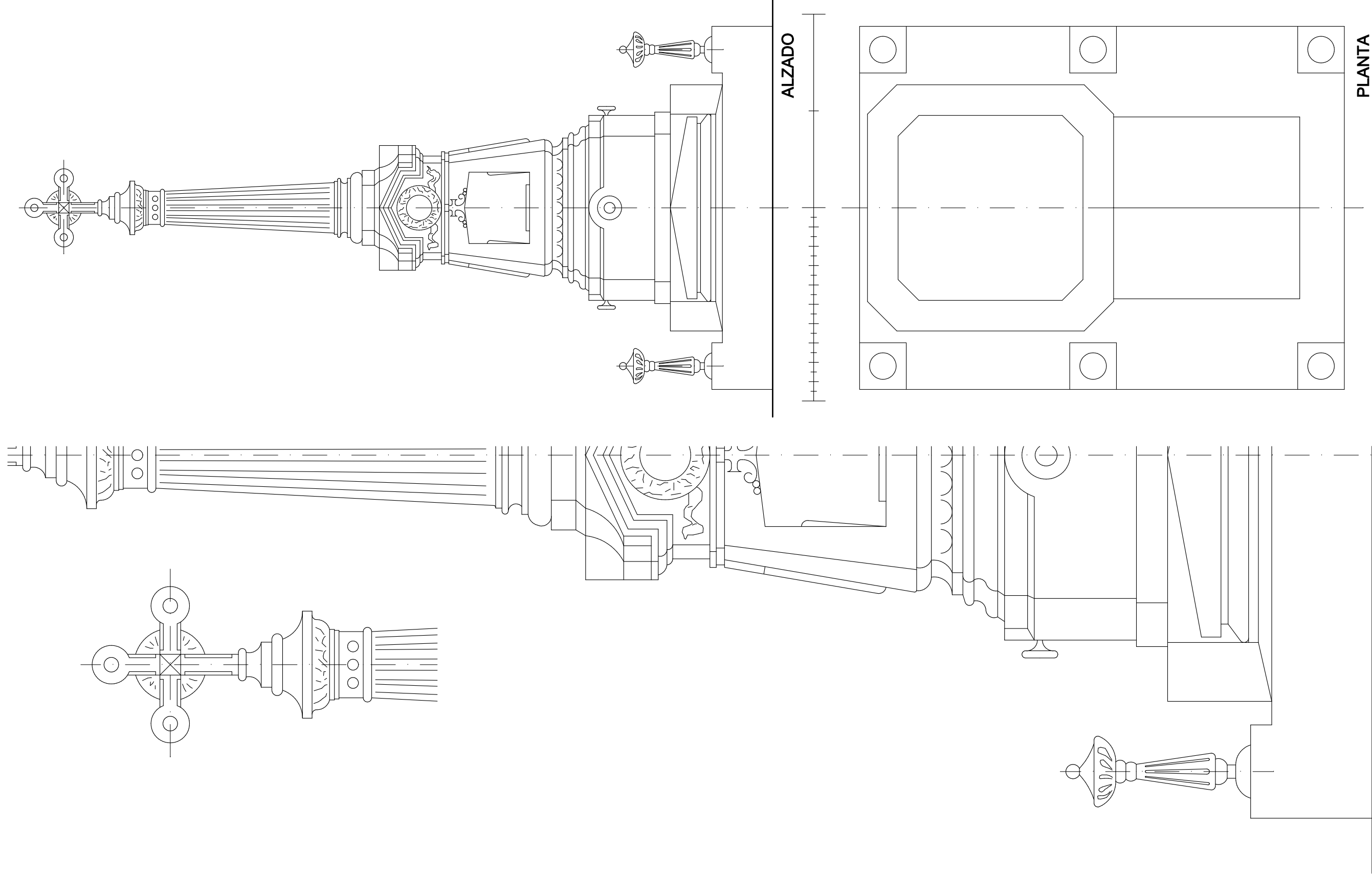

FOTOGRAFIA ACTUALIDAD





ARQUITECTURA ECLÉCTICO FUNERARIA DE LA CIUDAD DE VALENCIA  
EL CEMENTERIO GENERAL DE VALENCIA

JORGE GIRBÉS PÉREZ



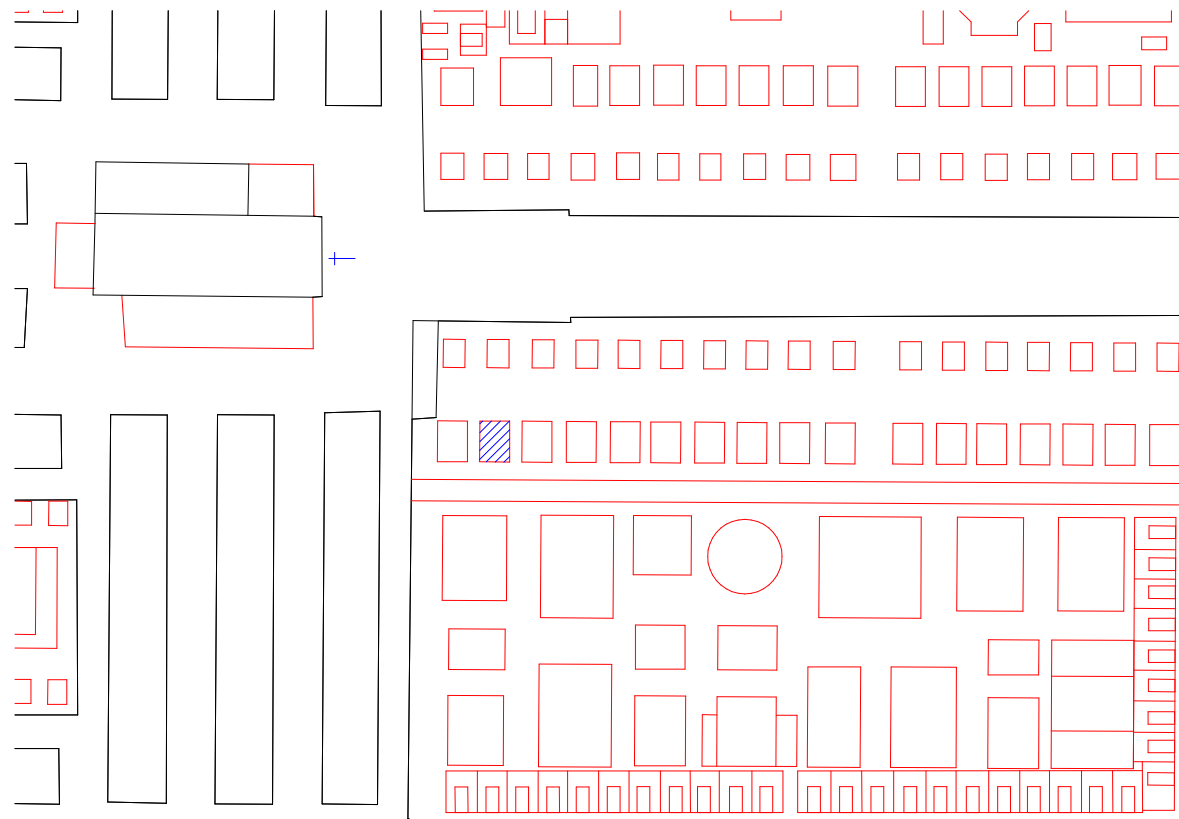

JOSE BORRELL ROCA

PANTEON de :

JORGE GIBBÉS PÉREZ

P-173	PROPIEDAD	FRANCISCO DE P. ORDEIG Y ORTEGA
ARQUITECTO MAESTRO OBRAS		JOSE MARIA MANUEL CORTINA PEREZ
ARCHIVO MUNICIPAL COMPRA	ARCHIVO LEGAJO EXPEDIENTE FECHA	ARCHIVO HISTORICO MUNICIPAL 1ª E/II-B 1894-1894 130 3-NOVIEMBRE-1894
ARCHIVO MUNICIPAL PROYECTO	ARCHIVO LEGAJO EXPEDIENTE FECHA	ARCHIVO HISTORICO MUNICIPAL 1ª E/II-B 1891-1892 1894-1896 91 18-JULIO-1895
SUPERFICIE	SUELO SUBSUELO	12 M <sup>2</sup> 5,20 M <sup>2</sup>
PRECIO	SUELO SUBSUELO PERMUTA	1200 Pesetas 260 Pesetas -
	PRECIO TOTAL	1460 Pesetas
LOCALIZACION	CUADRO SECCION D/I PARCELA ANT. PARCELA MOD.	- 1 I p 19
CLASIFICACION PROTOTIPICA	FORMAL ESTILO	Amplias Dimensiones con Cripta Modernista,
COMENTARIOS		

FOTOGRAFIA DEL PROYECTO



PLANO DE SITUACION

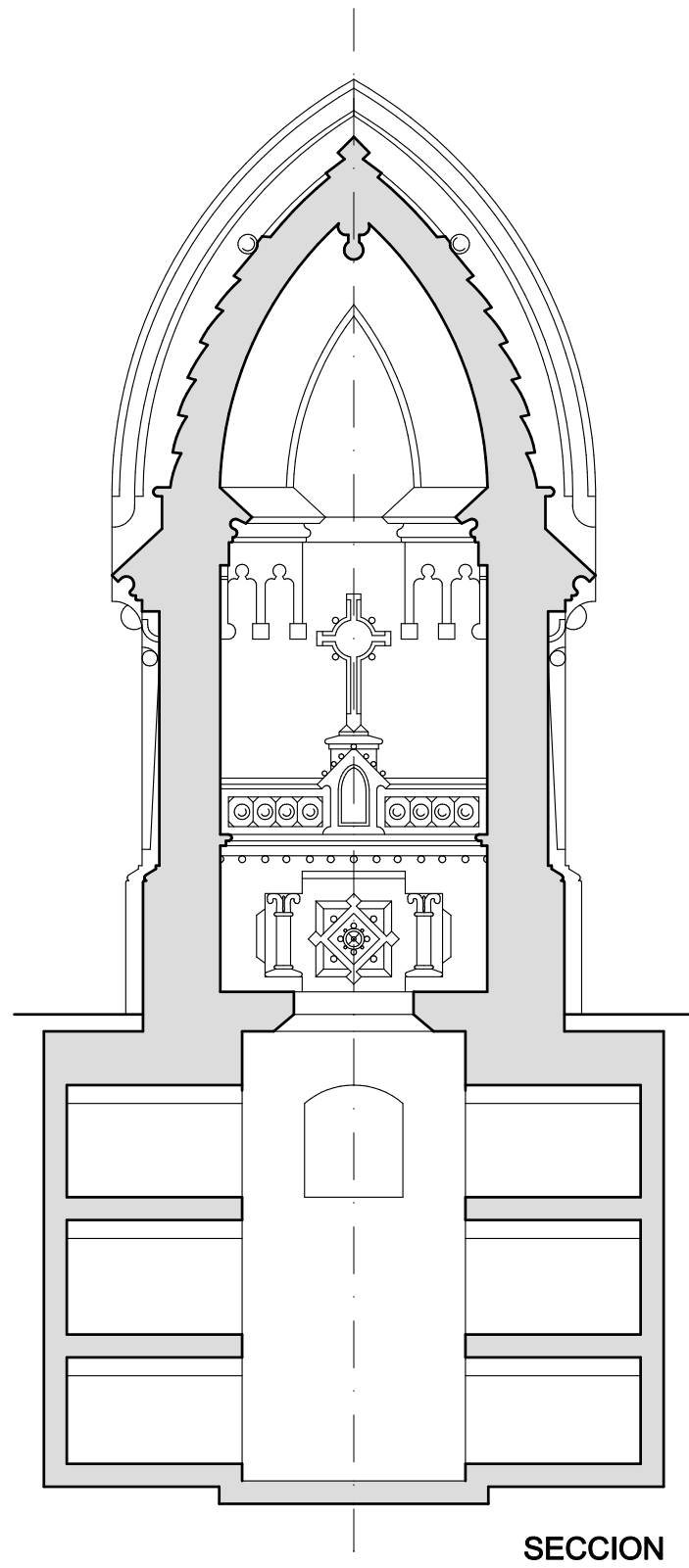



FOTOGRAFIA ACTUALIDAD




ARQUITECTURA ECLÉCTICO FUNERARIA DE LA CIUDAD DE VALENCIA  
EL CEMENTERIO GENERAL DE VALENCIA

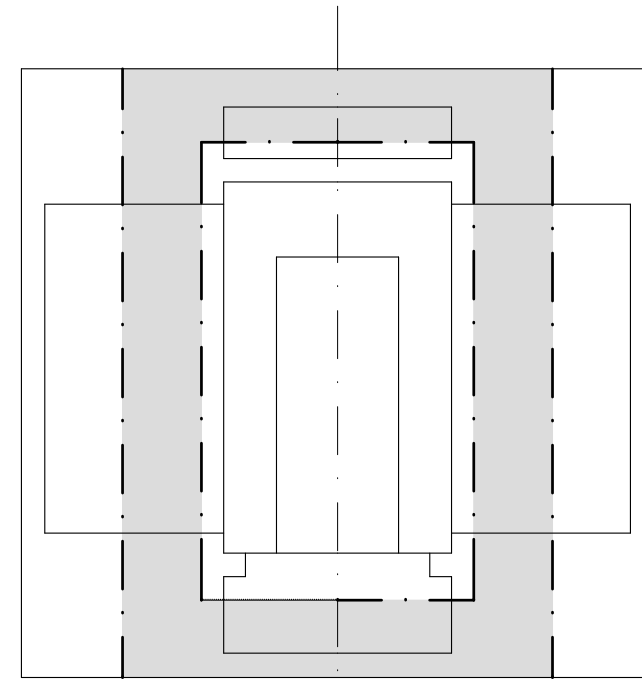
JORGE GIRBÉS PÉREZ




SECCION



ALZADO



PLANTA



PANTEON 173

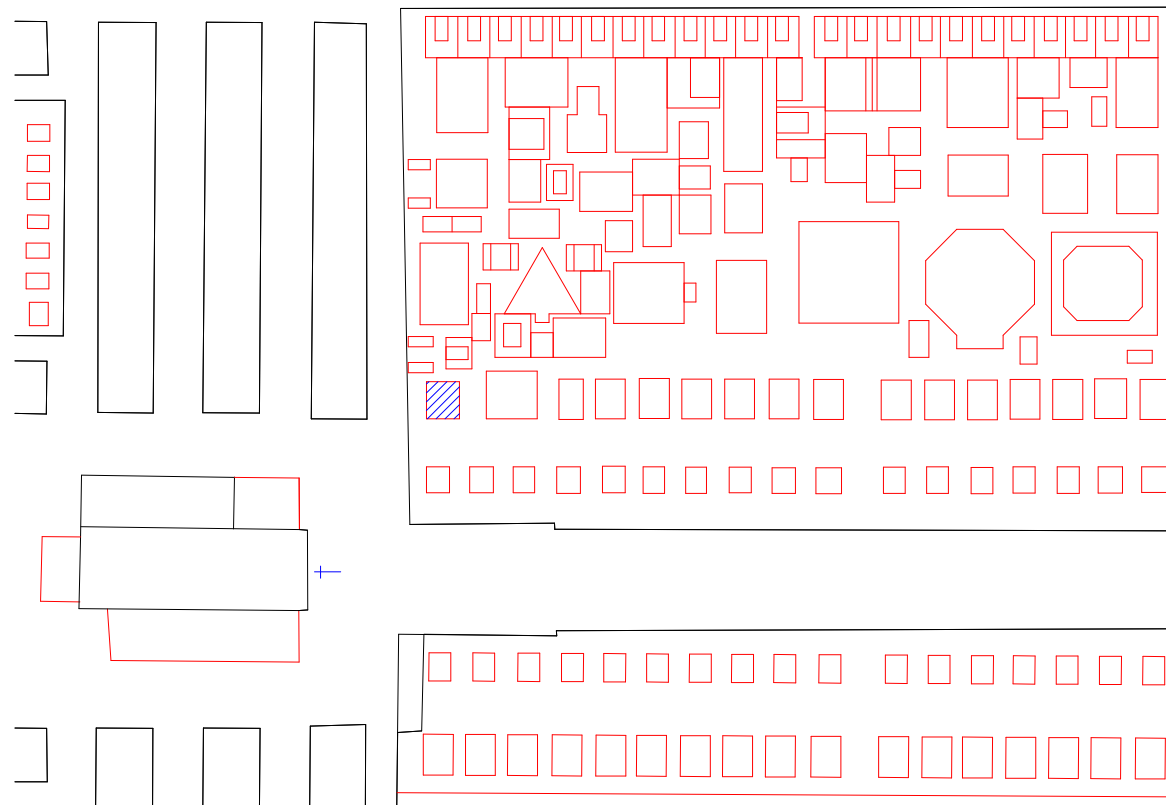

FRANCISCO DE P. ORDEIG Y ORTEGA

PANTEON de :

JORGE GORBÉS PÉREZ

P-174	PROPIEDAD	LUIS ALCARAZ JARA
ARQUITECTO MAESTRO OBRAS		ANTONIO MARTORELL TRILLES
ARCHIVO MUNICIPAL COMPRA	ARCHIVO LEGAJO EXPEDIENTE FECHA	ARCHIVO HISTORICO MUNICIPAL 1ª E/II-B 1894-1894 2 10-ENERO-1894
ARCHIVO MUNICIPAL PROYECTO	ARCHIVO LEGAJO EXPEDIENTE FECHA	ARCHIVO HISTORICO MUNICIPAL 1ª E/II-B 1894-1894 18 7-MARZO-1894
SUPERFICIE	SUELO SUBSUELO	12 M <sup>2</sup> 13 M <sup>2</sup>
PRECIO	SUELO SUBSUELO PERMUTA	1200 Pesetas 650 Pesetas -
	PRECIO TOTAL	1850 Pesetas
LOCALIZACION	CUADRO SECCION D/I PARCELA ANT. PARCELA MOD.	- 1 D R 73
CLASIFICACION PROTOTIPICA	FORMAL ESTILO	Amplias Dimensiones con Cripta Modernista,
COMENTARIOS		

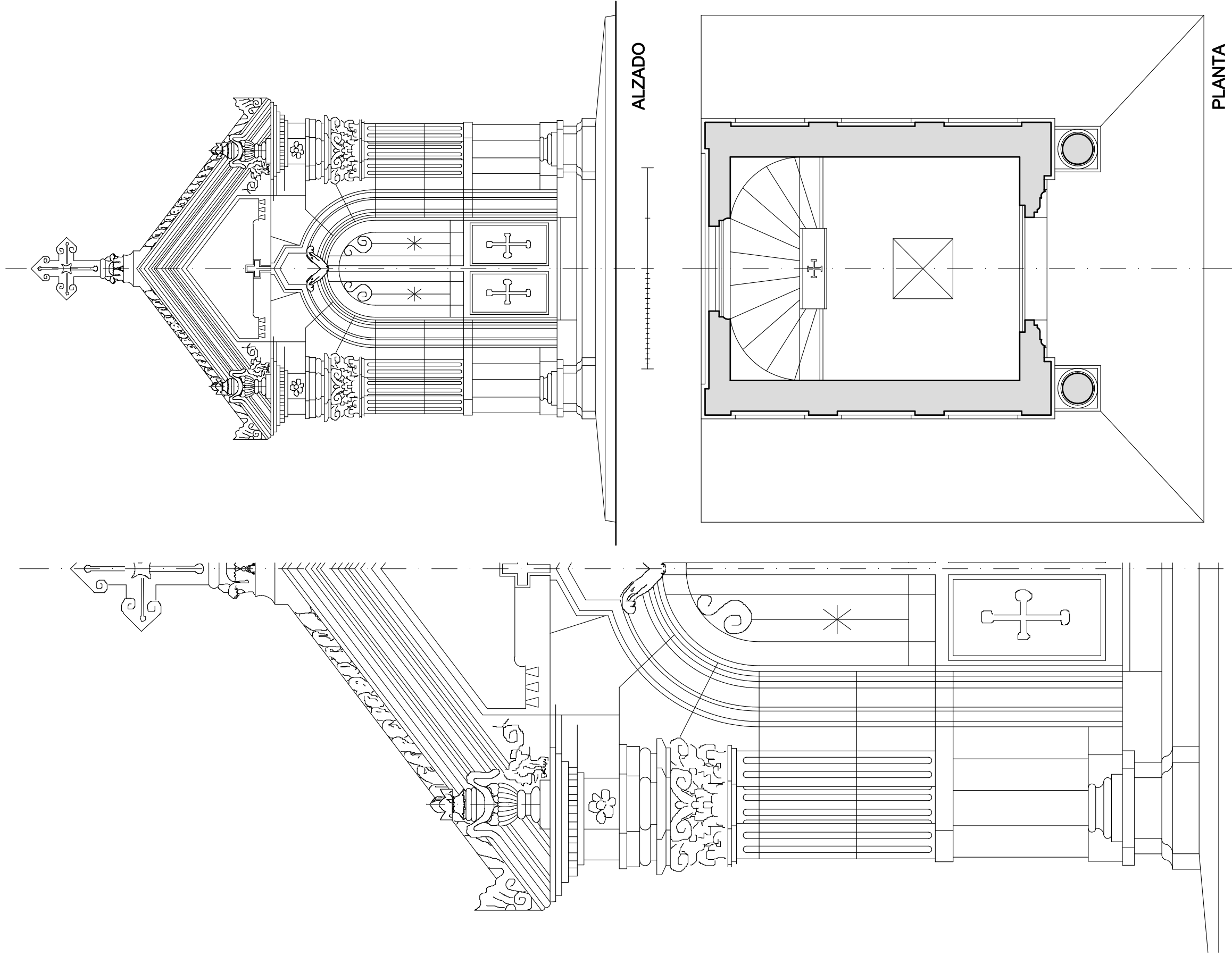
FOTOGRAFIA DEL PROYECTO



PLANO DE SITUACION



FOTOGRAFIA ACTUALIDAD



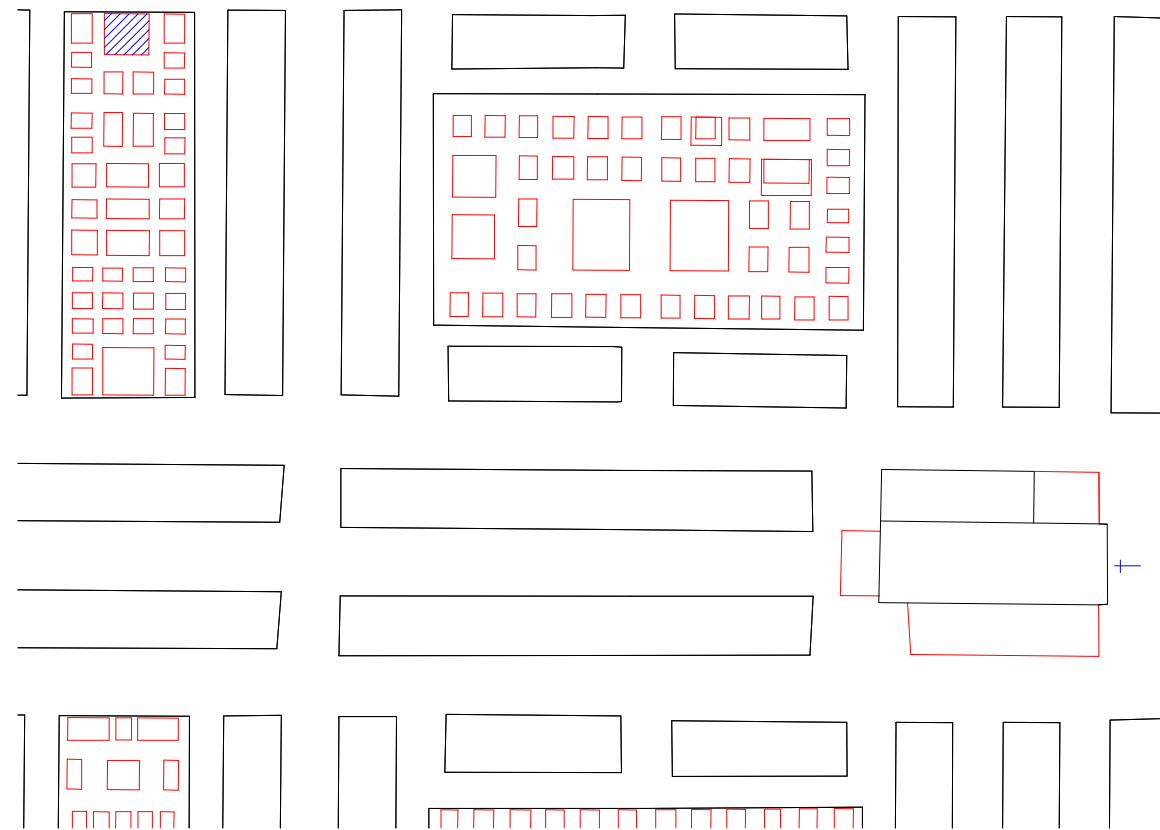
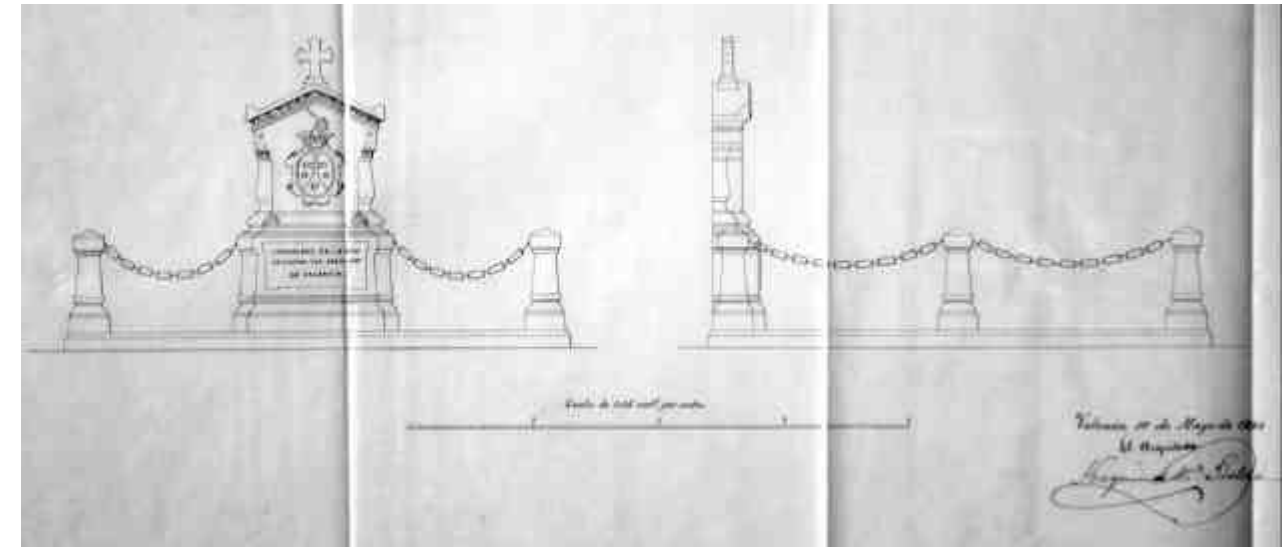
PANTEON 174

LUIS ALCARAZ JARA

PANTEON de :

<b>P-175</b>	<b>PROPIEDAD</b>	<b>CARMELITAS DESCALZAS</b>
<b>ARQUITECTO MAESTRO OBRAS</b>		JOAQUIN MARIA BELDA IBAÑEZ
<b>ARCHIVO MUNICIPAL COMPRA</b>	ARCHIVO LEGAJO EXPEDIENTE FECHA	ARCHIVO HISTORICO MUNICIPAL 1ª E/II-B 1894-1894 39 29-ENERO-1894
<b>ARCHIVO MUNICIPAL PROYECTO</b>	ARCHIVO LEGAJO EXPEDIENTE FECHA	ARCHIVO HISTORICO MUNICIPAL 1ª E/II-B 1894-1894 49 10-MAYO-1894
<b>SUPERFICIE</b>	SUELO SUBSUELO	12,00 + 4,00 M <sup>2</sup> -
<b>PRECIO</b>	SUELO	0 + 400 Pesetas
	SUBSUELO	-
	PERMUTA	-
	<b>PRECIO TOTAL</b>	400 Pesetas
<b>LOCALIZACION</b>	CUADRO	2
	SECCION	2
	D/I	D
	PARCELA ANT.	37
	PARCELA MOD.	253
<b>CLASIFICACION PROTOTIPICA</b>	FORMAL ESTILO	Amplias Dimensiones con Cripta -
<b>COMENTARIOS</b>		

FOTOGRAFIA DEL PROYECTO





PLANO DE SITUACION

FOTOGRAFIA ACTUALIDAD



ARQUITECTURA ECLÉCTICO FUNERARIA DE LA CIUDAD DE VALENCIA  
EL CEMENTERIO GENERAL DE VALENCIA

JORGE GIRBÉS PÉREZ



PANTEON 175

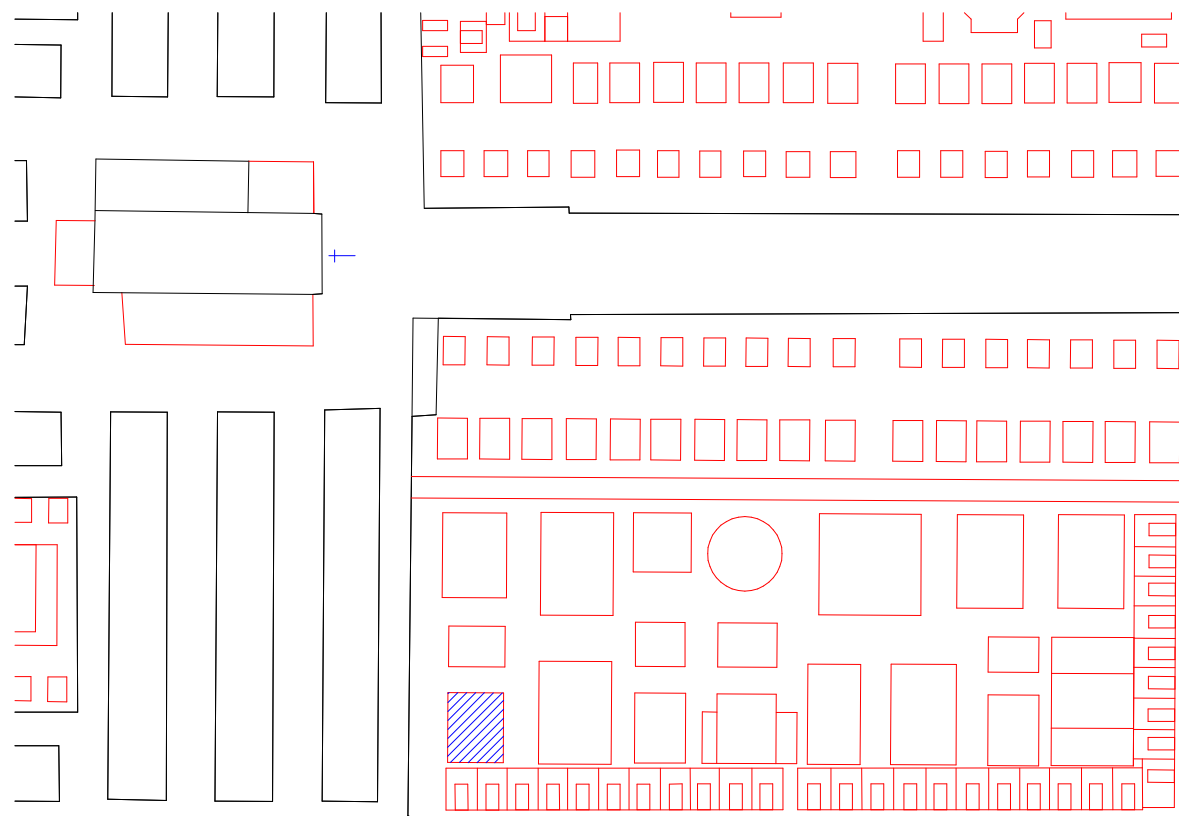
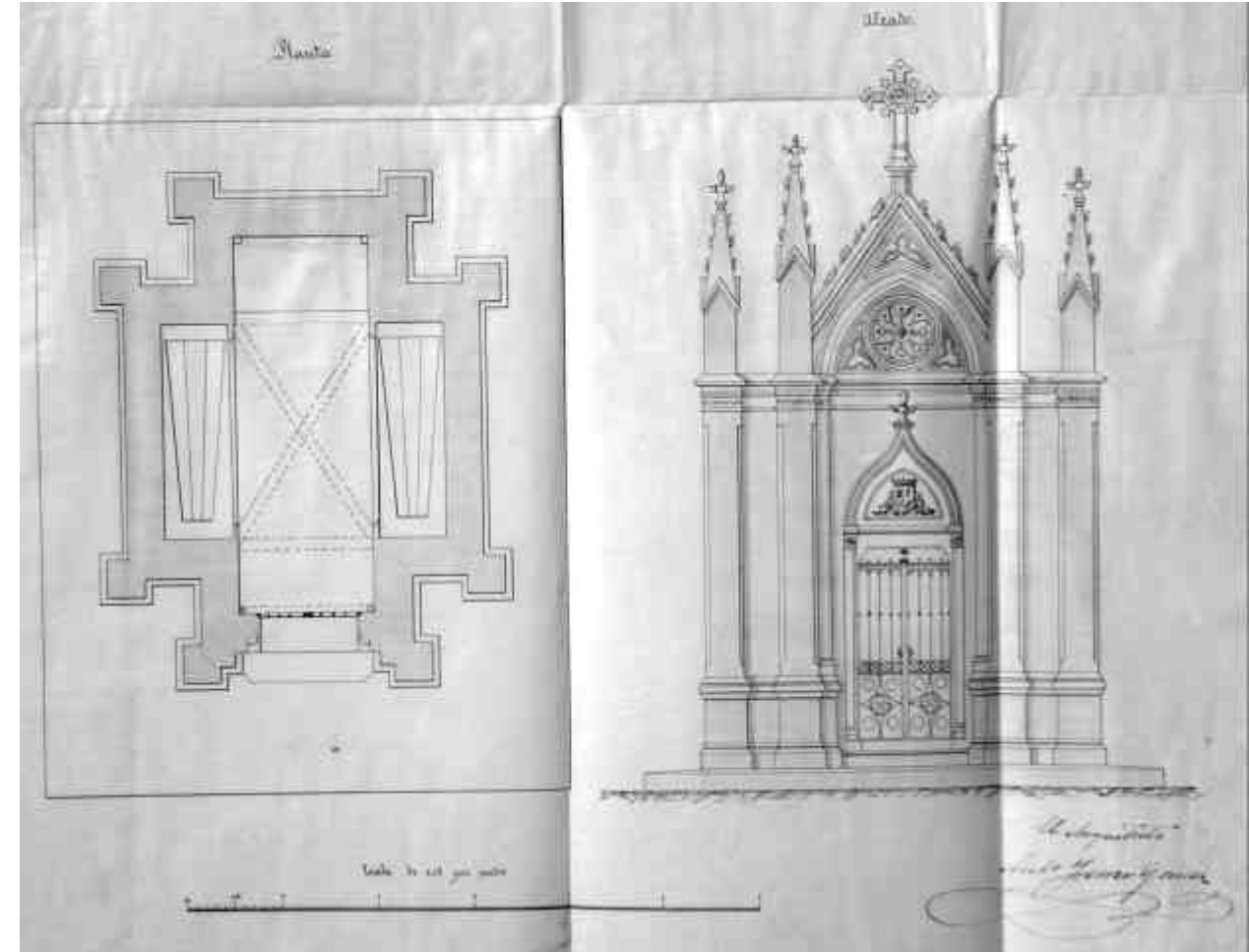
CARMELITAS DESCALZAS

PANTEON de :


JORGE GORBÉS PÉREZ

P-176	PROPIEDAD	LEOPOLDO SEGUERA Y DIAZ DE RIBERA
<b>ARQUITECTO MAESTRO OBRAS</b>		ANTONIO FERRER GOMEZ
<b>ARCHIVO MUNICIPAL COMPRA</b>	ARCHIVO LEGAJO EXPEDIENTE FECHA	ARCHIVO HISTORICO MUNICIPAL 1ª E/II-B 1894-1894 5 29-ENERO-1894
<b>ARCHIVO MUNICIPAL PROYECTO</b>	ARCHIVO LEGAJO EXPEDIENTE FECHA	ARCHIVO HISTORICO MUNICIPAL 1ª E/II-B 1894-1894 38 8-MAYO-1894
<b>SUPERFICIE</b>	SUELO SUBSUELO	38,50 M <sup>2</sup> -
<b>PRECIO</b>	SUELO SUBSUELO PERMUTA	3850 Pesetas - -
	PRECIO TOTAL	3850 Pesetas
<b>LOCALIZACION</b>	CUADRO	1
	SECCION	1
	D/I	1
	PARCELA ANT. PARCELA MOD.	3 55
<b>CLASIFICACION PROTOTIPICA</b>	FORMAL ESTILO	Amplias Dimensiones sin Cripta Eclecticismo Goticista
<b>COMENTARIOS</b>		

FOTOGRAFIA DEL PROYECTO

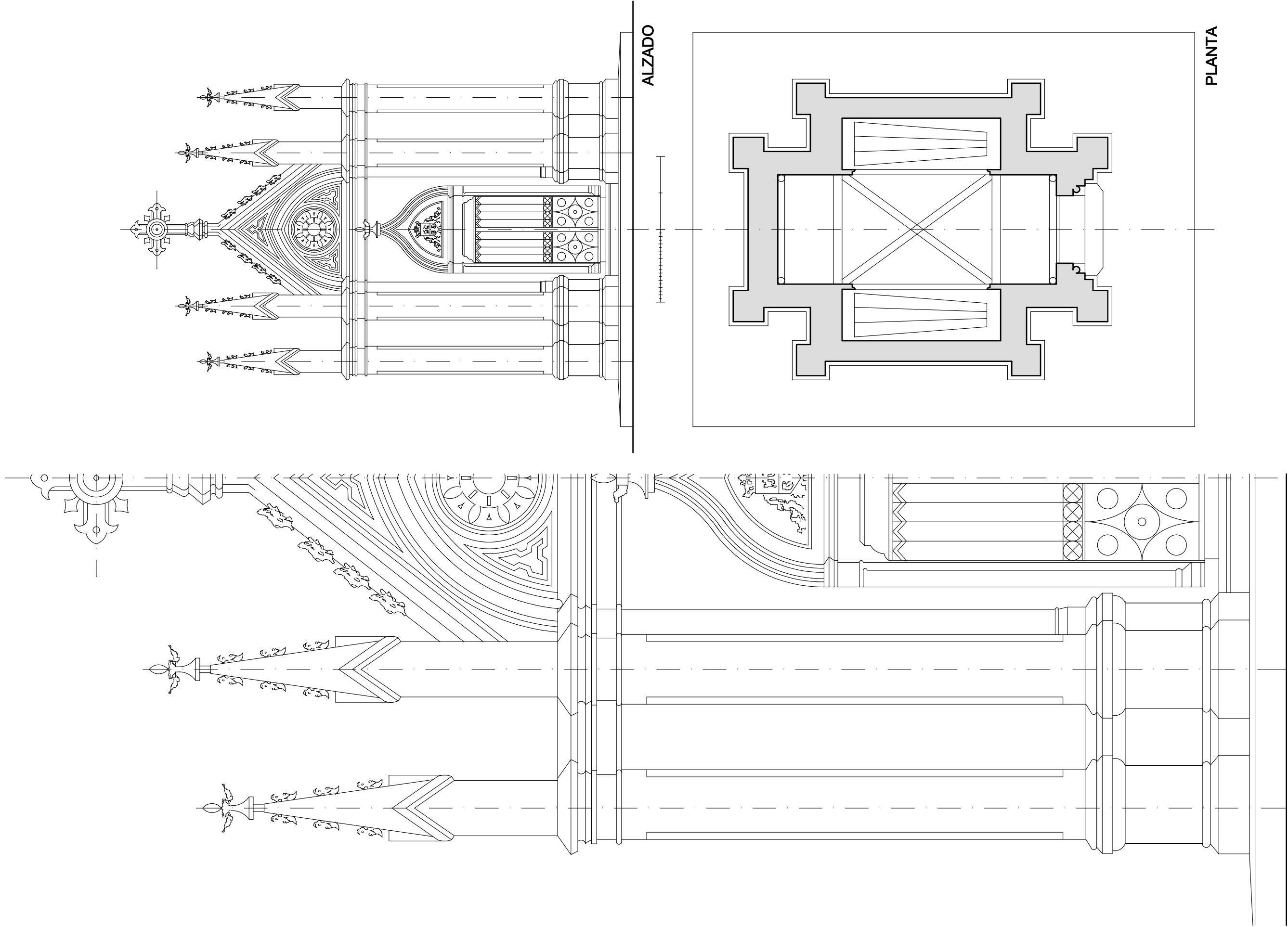


PLANO DE SITUACION




FOTOGRAFIA ACTUALIDAD







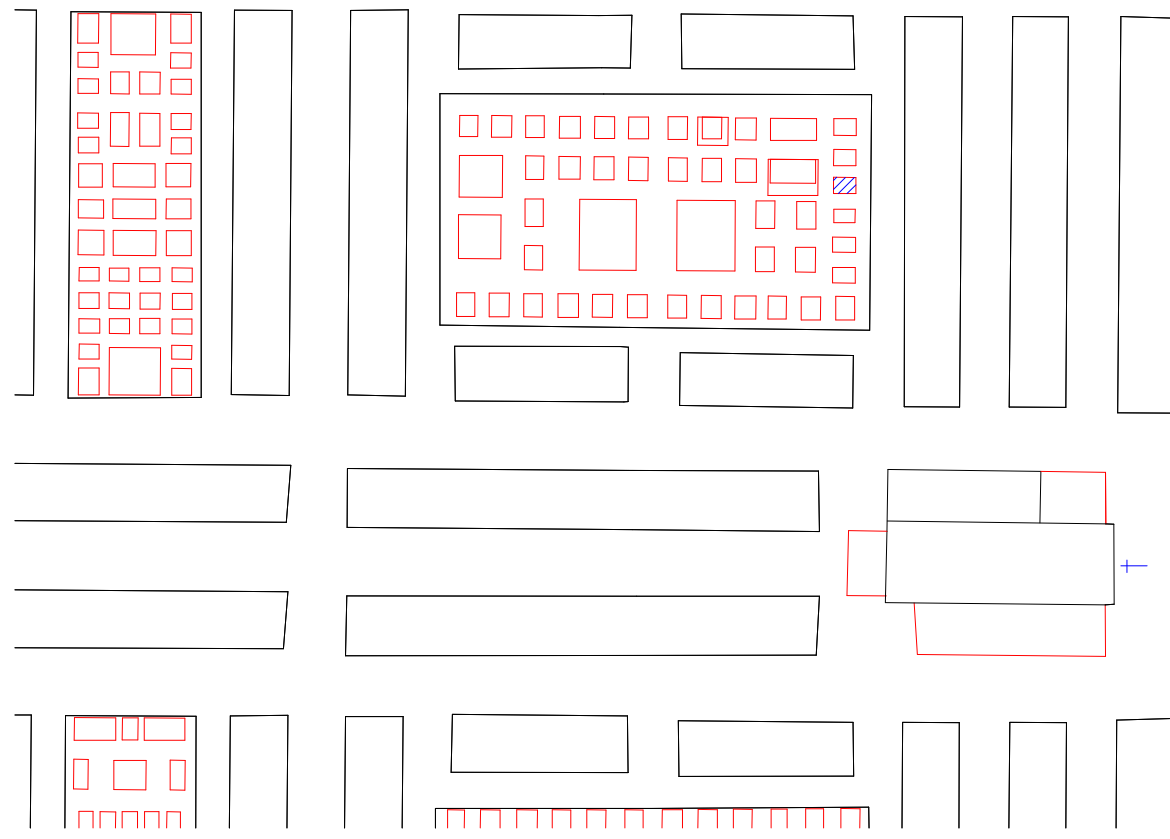

ARQUITECTURA ECLÉCTICO FUNERARIA DE LA CIUDAD DE VALENCIA  
EL CEMENTERIO GENERAL DE VALENCIA



JORGE GIBBÉS PÉREZ

<b>P-177</b>	<b>PROPIEDAD</b>	<b>MANUEL ARIZO RAMON</b>
<b>ARQUITECTO MAESTRO OBRAS</b>		<b>ENRIQUE SEMPER BONDIA</b>
<b>ARCHIVO MUNICIPAL COMPRA</b>	ARCHIVO LEGAJO EXPEDIENTE FECHA	ARCHIVO HISTORICO MUNICIPAL 1ª E/II-B 1894-1894 6 12-FEBRERO-1894
<b>ARCHIVO MUNICIPAL PROYECTO</b>	ARCHIVO LEGAJO EXPEDIENTE FECHA	ARCHIVO HISTORICO MUNICIPAL 1ª E/II-B 1894-1894 28 9-ABRIL-1894
<b>SUPERFICIE</b>	SUELO SUBSUELO	4,50 M <sup>2</sup> 5,40 M <sup>2</sup>
<b>PRECIO</b>	SUELO SUBSUELO PERMUTA	450 Pesetas 270 Pesetas -
	PRECIO TOTAL	720 Pesetas
<b>LOCALIZACION</b>	CUADRO SECCION D/I PARCELA ANT. PARCELA MOD.	1 2 D 16 163
<b>CLASIFICACION PROTOTIPICA</b>	FORMAL ESTILO	Reducidas Dimensiones con Cripta Eclecticismo Romanticista
<b>COMENTARIOS</b>		

FOTOGRAFIA DEL PROYECTO



PLANO DE SITUACION


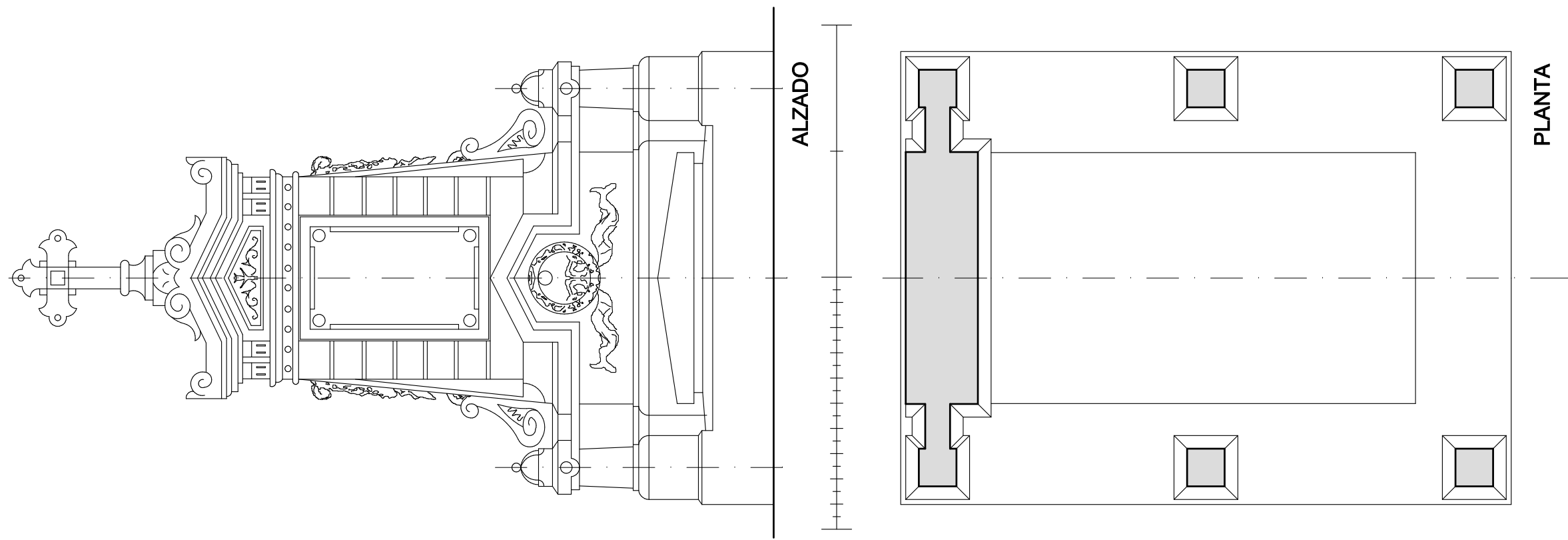
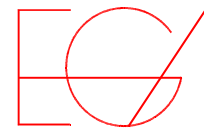


FOTOGRAFIA ACTUALIDAD



ARQUITECTURA ECLÉCTICO FUNERARIA DE LA CIUDAD DE VALENCIA  
EL CEMENTERIO GENERAL DE VALENCIA

JORGE GIRBÉS PÉREZ



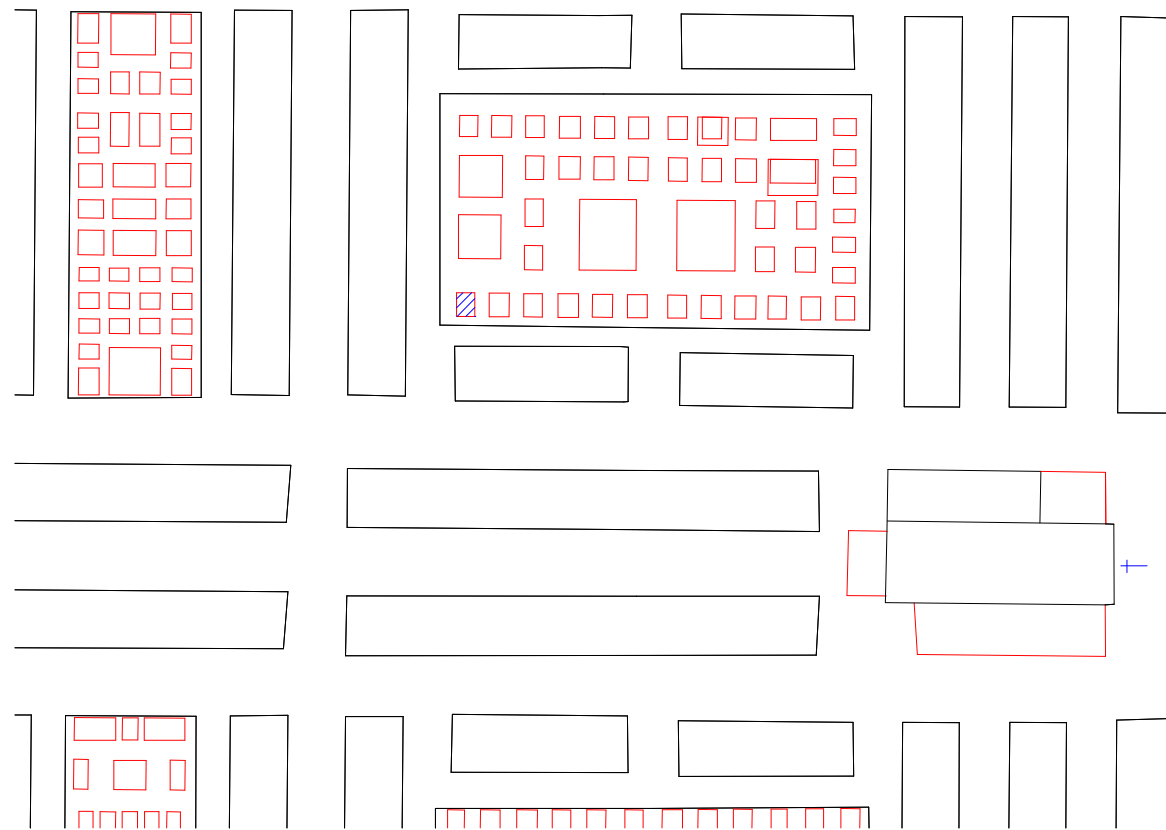
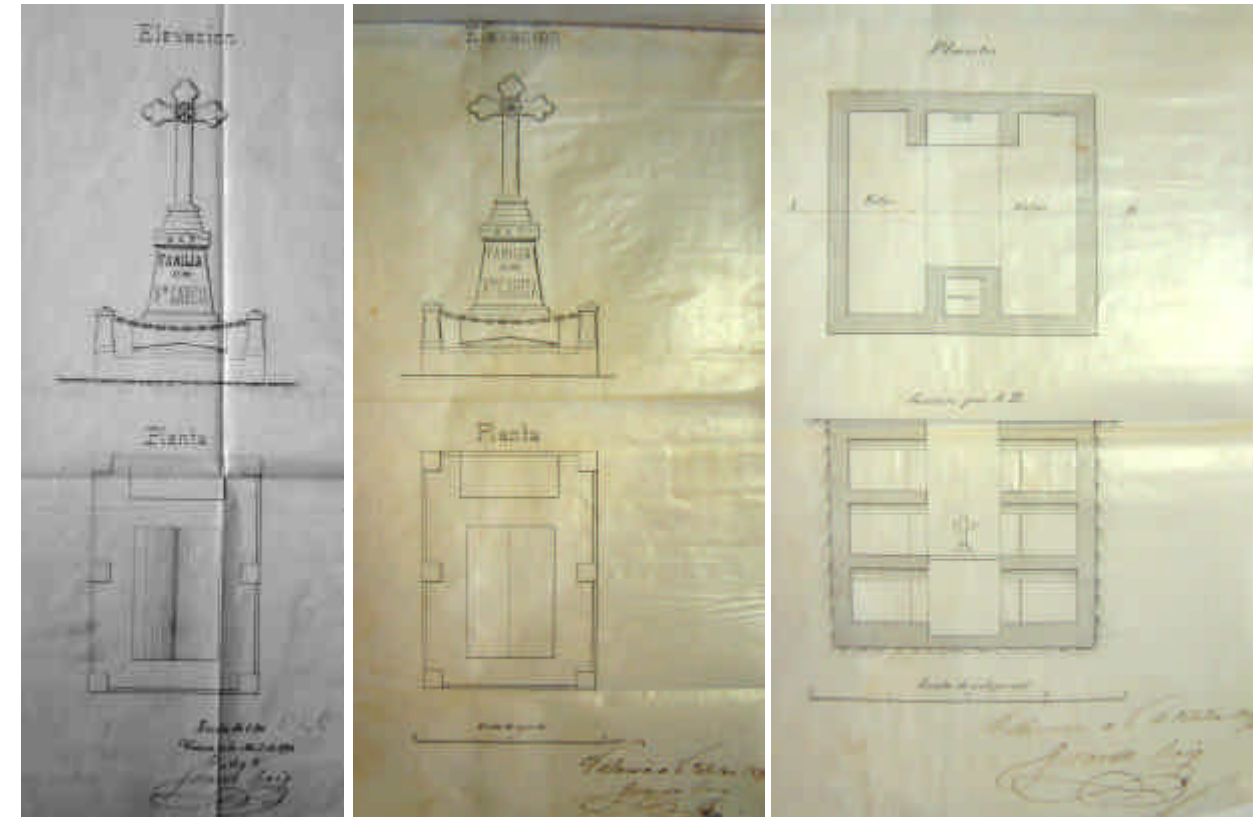
PANTEON 177

MANUEL ARIZO RAMON

PANTEON de :

P-178	PROPIEDAD	FRANCISCO GARCIA SANZ
ARQUITECTO MAESTRO OBRAS		GERARDO ROIG GIMENO
ARCHIVO MUNICIPAL COMPRA	ARCHIVO LEGAJO EXPEDIENTE FECHA	ARCHIVO HISTORICO MUNICIPAL 1ª E/II-B 1894-1894 9 15-FEBRERO-1894
ARCHIVO MUNICIPAL PROYECTO	ARCHIVO LEGAJO EXPEDIENTE FECHA	ARCHIVO HISTORICO MUNICIPAL 1ª E/II-B 1894-1894 40 20-ABRIL-1894
SUPERFICIE	SUELO SUBSUELO	4,50 M <sup>2</sup> 5,40 M <sup>2</sup>
PRECIO	SUELO SUBSUELO PERMUTA	450 Pesetas 270 Pesetas -
	PRECIO TOTAL	720 Pesetas
LOCALIZACION	CUADRO SECCION D/I PARCELA ANT. PARCELA MOD.	1 2 D 16 163
CLASIFICACION PROTOTIPICA	FORMAL ESTILO	Reducidas Dimensiones con Cripta -
COMENTARIOS	El 6 de Octubre de 1894 (exp. 103) Presenta Modificado de Proyecto.	

FOTOGRAFIA DEL PROYECTO



PLANO DE SITUACION

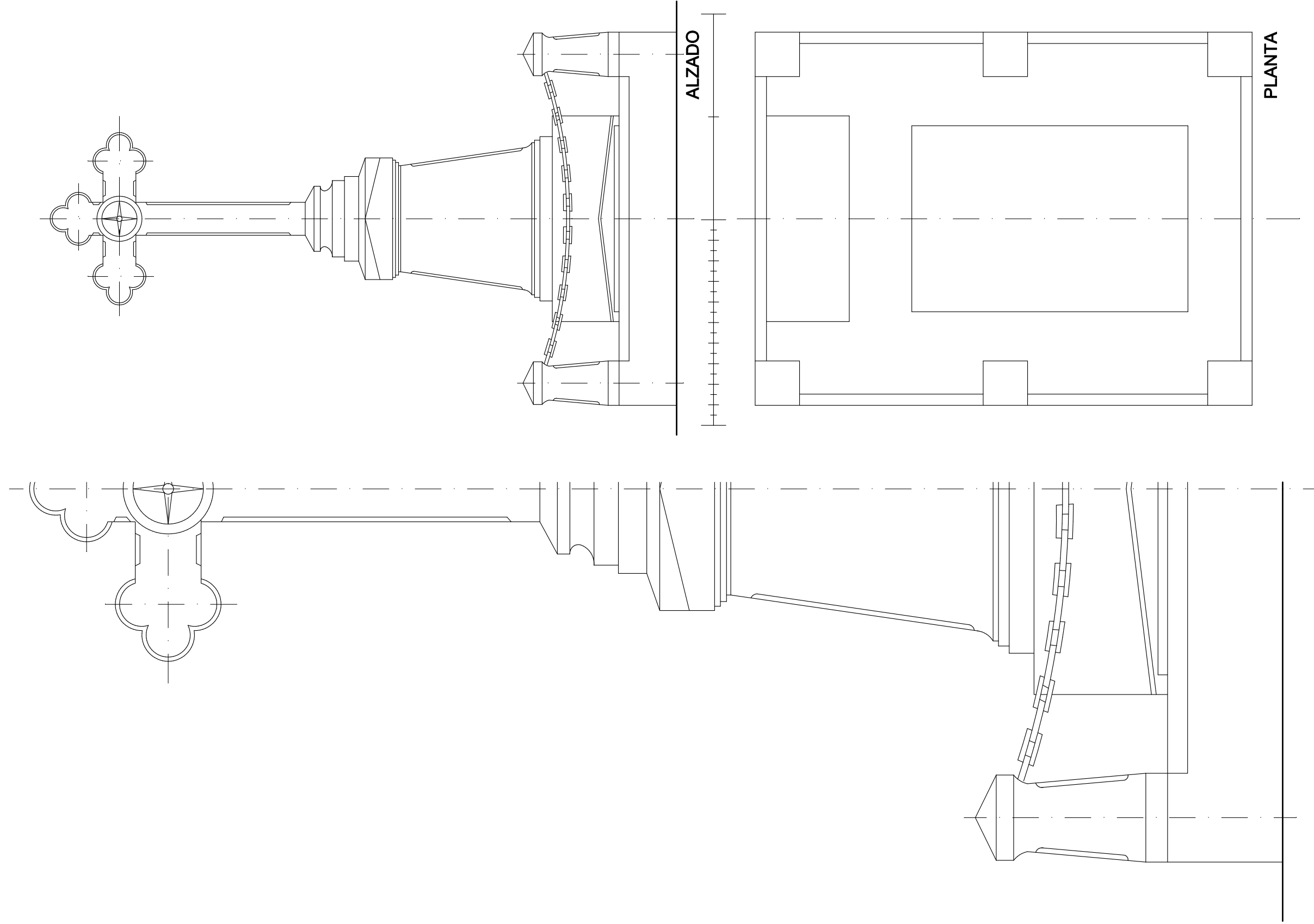



FOTOGRAFIA ACTUALIDAD



ARQUITECTURA ECLÉCTICO FUNERARIA DE LA CIUDAD DE VALENCIA  
EL CEMENTERIO GENERAL DE VALENCIA

JORGE GIRBÉS PÉREZ



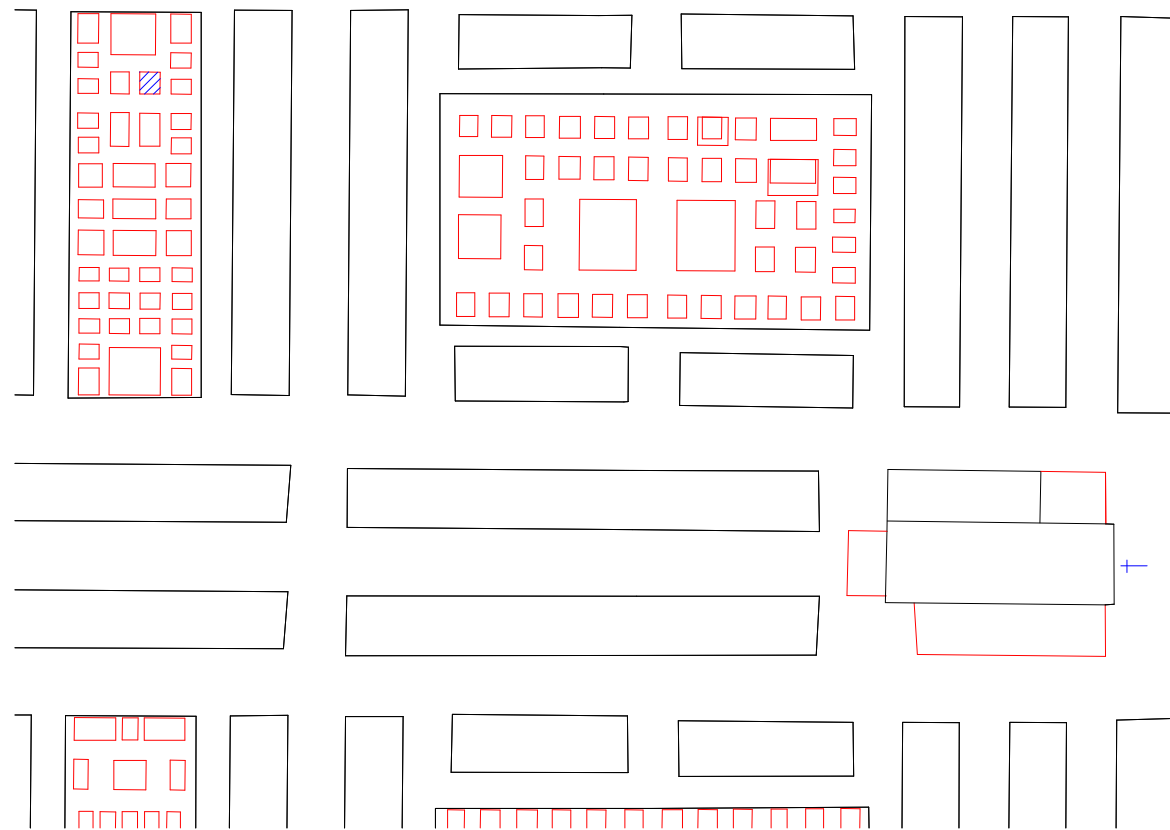

PANTEON 178

FRANCISCO GARCIA SAIZ

PANTEON de :

P-179	PROPIEDAD	SILVESTRE SANCHIS SOLIVA
ARQUITECTO MAESTRO OBRAS		ENRIQUE SEMPER BONDIA
ARCHIVO MUNICIPAL COMPRA	ARCHIVO LEGAJO EXPEDIENTE FECHA	ARCHIVO HISTORICO MUNICIPAL 1ª E/II-B 1894-1894 10 20-FEBRERO-1894
ARCHIVO MUNICIPAL PROYECTO	ARCHIVO LEGAJO EXPEDIENTE FECHA	ARCHIVO HISTORICO MUNICIPAL 1ª E/II-B 1894-1894 92 31-AGOSTO-1894
SUPERFICIE	SUELO SUBSUELO	4 M <sup>2</sup> -
PRECIO	SUELO SUBSUELO PERMUTA	400 Pesetas - -
	PRECIO TOTAL	400 Pesetas
LOCALIZACION	CUADRO	2
	SECCION	2
	D/I	D
	PARCELA ANT. PARCELA MOD.	33 248
CLASIFICACION PROTOTIPICA	FORMAL ESTILO	Reducidas Dimensiones con Cripta Eclecticismo Romanticista
COMENTARIOS		

FOTOGRAFIA DEL PROYECTO



PLANO DE SITUACION

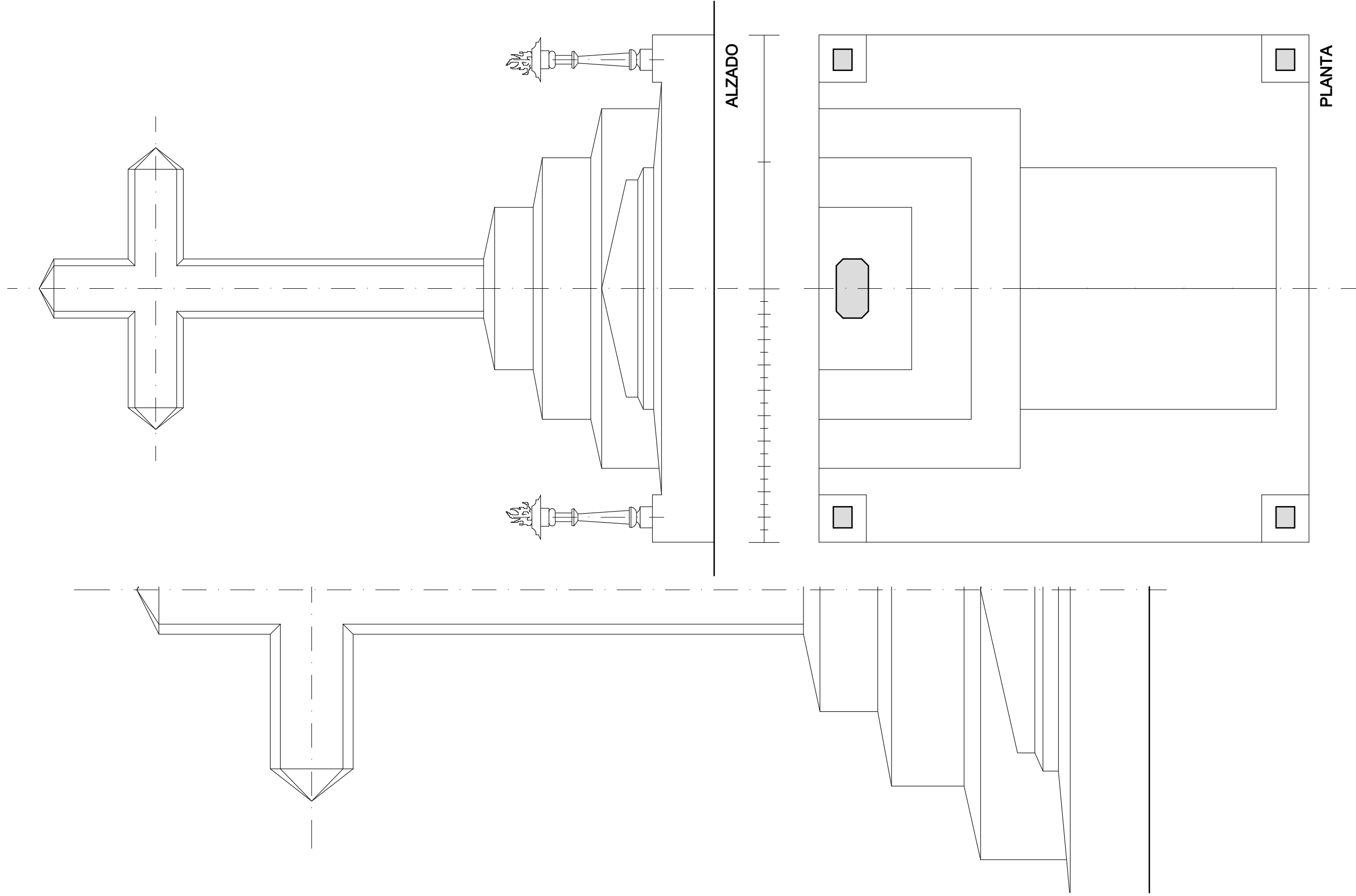



FOTOGRAFIA ACTUALIDAD



ARQUITECTURA ECLÉCTICO FUNERARIA DE LA CIUDAD DE VALENCIA  
EL CEMENTERIO GENERAL DE VALENCIA

JORGE GIRBÉS PÉREZ



ALZADO

PLANTA


PANTEON 179

SILVESTRE SANCHIS SOLIVA

PANTEON de :



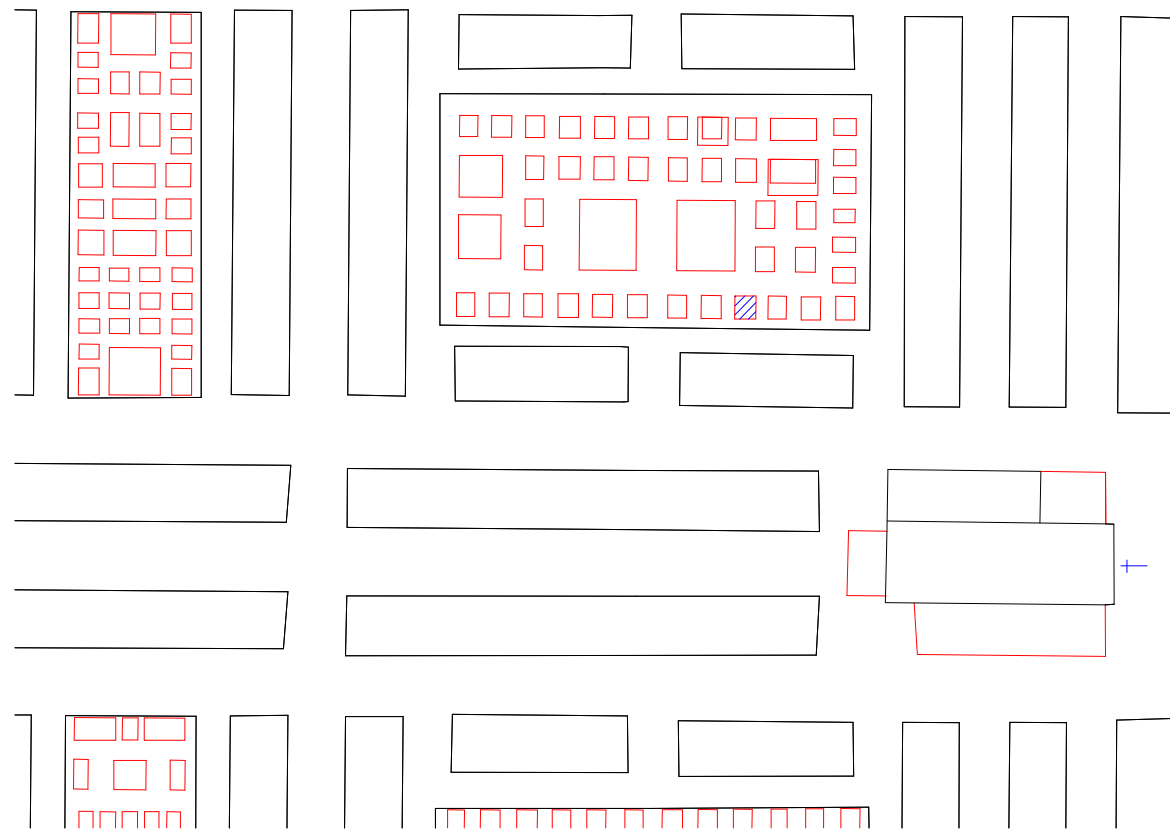

ARQUITECTURA ECLÉCTICO FUNERARIA DE LA CIUDAD DE VALENCIA  
EL CEMENTERIO GENERAL DE VALENCIA



JORGE GORBÉS PÉREZ

P-180	PROPIEDAD	SERAFIN Y MANUEL BOIRA CAMPS
ARQUITECTO MAESTRO OBRAS		GERARDO ROIG GIMENO
ARCHIVO MUNICIPAL COMPRA	ARCHIVO LEGAJO EXPEDIENTE FECHA	ARCHIVO HISTORICO MUNICIPAL 1ª E/II-B 1894-1894 37 5-MAYO-1894
ARCHIVO MUNICIPAL PROYECTO	ARCHIVO LEGAJO EXPEDIENTE FECHA	ARCHIVO HISTORICO MUNICIPAL 1ª E/II-B 1894-1894 66 16-JUNIO-1894
SUPERFICIE	SUELO	4,50 M <sup>2</sup>
	SUBSUELO	5,40 M <sup>2</sup>
PRECIO	SUELO	450 Pesetas
	SUBSUELO	270 Pesetas
	PERMUTA	-
PRECIO TOTAL		720 Pesetas
LOCALIZACION	CUADRO	1
	SECCION	2
	D/I	D
	PARCELA ANT.	9
	PARCELA MOD.	142
CLASIFICACION PROTOTIPICA	FORMAL ESTILO	Reducidas Dimensiones con Cripta Eclecticismo Romanticista
COMENTARIOS		

FOTOGRAFIA DEL PROYECTO

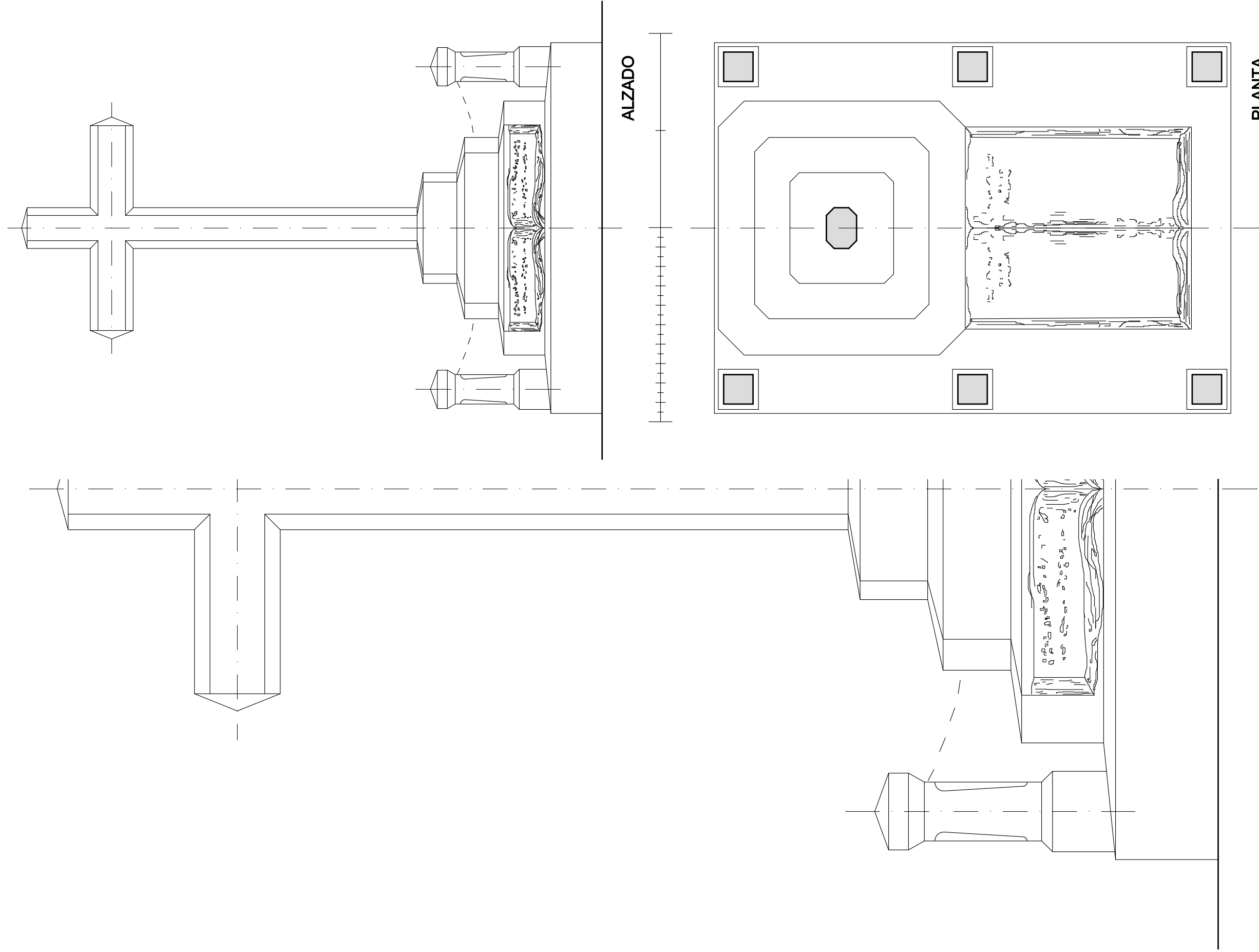


PLANO DE SITUACION



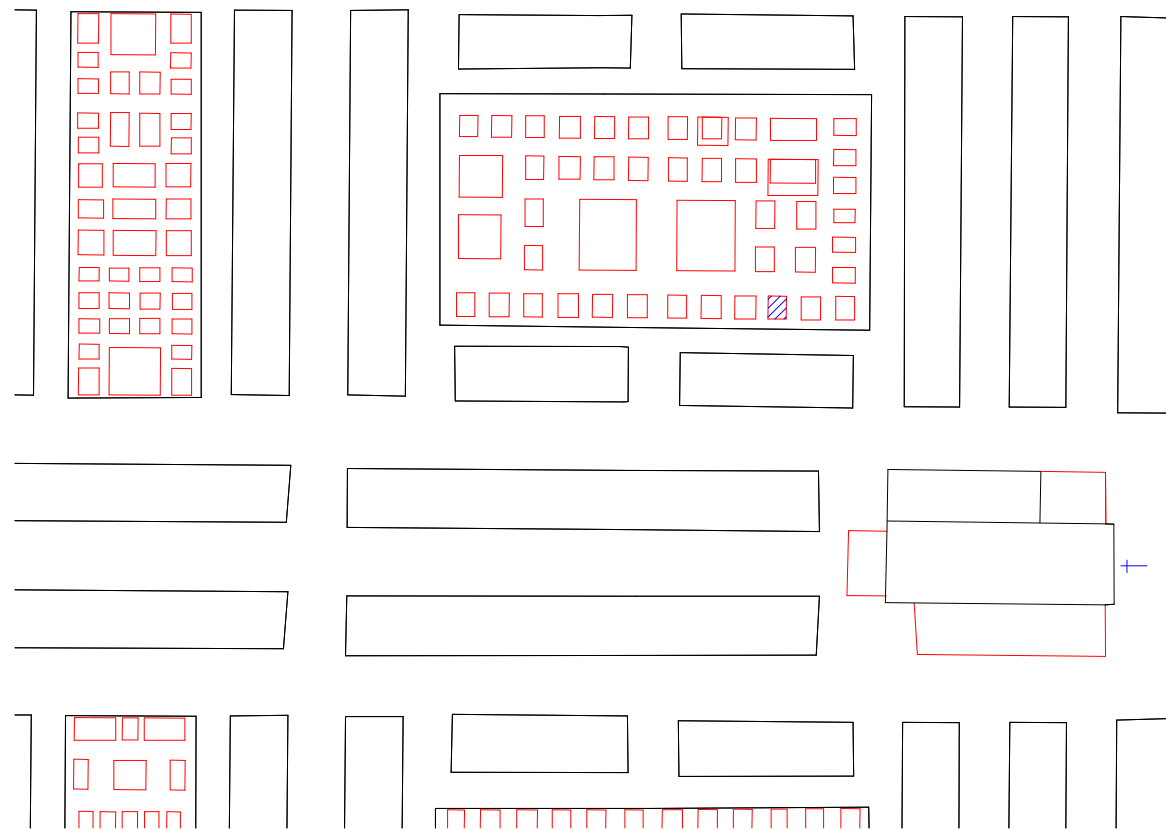

FOTOGRAFIA ACTUALIDAD





P-181	PROPIEDAD	LINO REAL ESCRIBA
<b>ARQUITECTO MAESTRO OBRAS</b>		ENRIQUE SEMPER BONDIA
<b>ARCHIVO MUNICIPAL COMPRA</b>	ARCHIVO LEGAJO EXPEDIENTE FECHA	ARCHIVO HISTORICO MUNICIPAL 1ª E/II-B 1894-1894 19 15-MARZO-1894
<b>ARCHIVO MUNICIPAL PROYECTO</b>	ARCHIVO LEGAJO EXPEDIENTE FECHA	ARCHIVO HISTORICO MUNICIPAL 1ª E/II-B 1894-1894 46 18-MAYO-1894
<b>SUPERFICIE</b>	SUELO SUBSUELO	4,50 M <sup>2</sup> 5,40 M <sup>2</sup>
<b>PRECIO</b>	SUELO SUBSUELO PERMUTA	450 Pesetas 270 Pesetas -
	PRECIO TOTAL	720 Pesetas
<b>LOCALIZACION</b>	CUADRO	1
	SECCION	2
	D/I	D
	PARCELA ANT. PARCELA MOD.	10 141
<b>CLASIFICACION PROTOTIPICA</b>	FORMAL ESTILO	Reducidas Dimensiones con Cripta Eclecticismo Romanticista
<b>COMENTARIOS</b>		

FOTOGRAFIA DEL PROYECTO



PLANO DE SITUACION

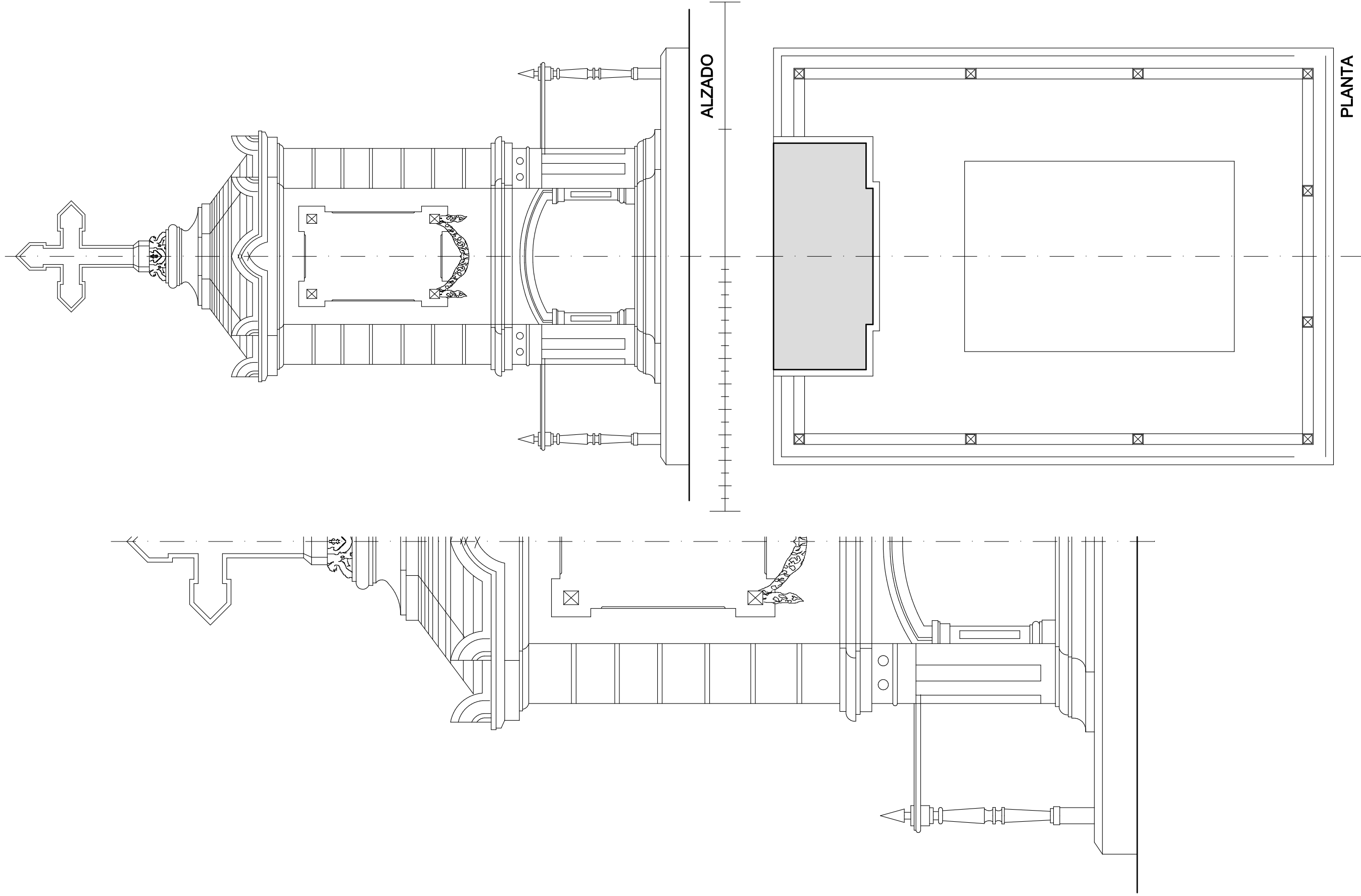



FOTOGRAFIA ACTUALIDAD



ARQUITECTURA ECLÉCTICO FUNERARIA DE LA CIUDAD DE VALENCIA  
EL CEMENTERIO GENERAL DE VALENCIA

JORGE GIRBÉS PÉREZ



PLANTA  
PANTEON 181

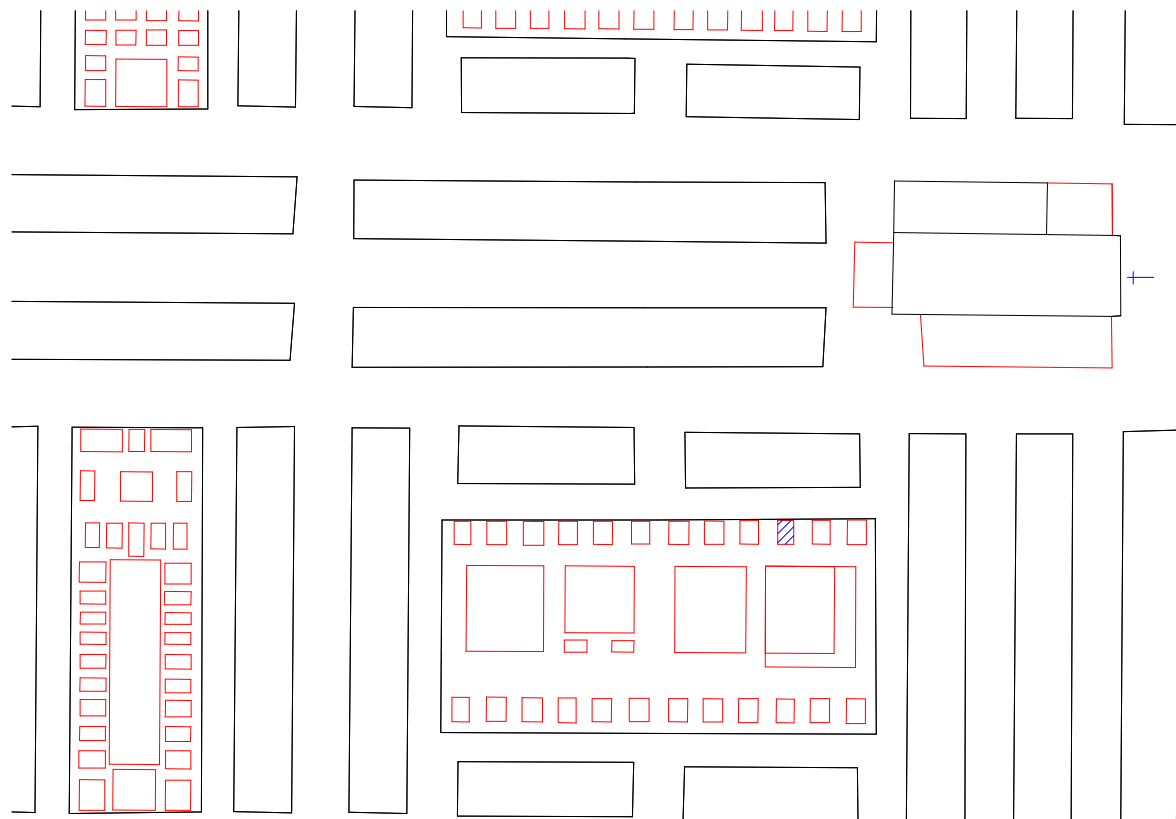

LINO REAL ESCRIBA

PANTEON de :

JORGE GORBÉS PÉREZ

P-182	PROPIEDAD	ANTONIO RIUTORT PONS
ARQUITECTO MAESTRO OBRAS		GERARDO ROIG GIMENO
ARCHIVO MUNICIPAL COMPRA	ARCHIVO LEGAJO EXPEDIENTE FECHA	ARCHIVO HISTORICO MUNICIPAL 1ª E/II-B 1894-1894 20 17-MARZO-1894
ARCHIVO MUNICIPAL PROYECTO	ARCHIVO LEGAJO EXPEDIENTE FECHA	ARCHIVO HISTORICO MUNICIPAL 1ª E/II-B 1894-1894 93 31-AGOSTO-1894
SUPERFICIE	SUELO SUBSUELO	4,50 M <sup>2</sup> 5,40 M <sup>2</sup>
PRECIO	SUELO SUBSUELO PERMUTA	450 Pesetas 270 Pesetas -
	PRECIO TOTAL	720 Pesetas
LOCALIZACION	CUADRO SECCION D/I PARCELA ANT. PARCELA MOD.	1 2 I 33 129
CLASIFICACION PROTOTIPICA	FORMAL ESTILO	Reducidas Dimensiones con Cripta Modernista
COMENTARIOS		

FOTOGRAFIA DEL PROYECTO



PLANO DE SITUACION

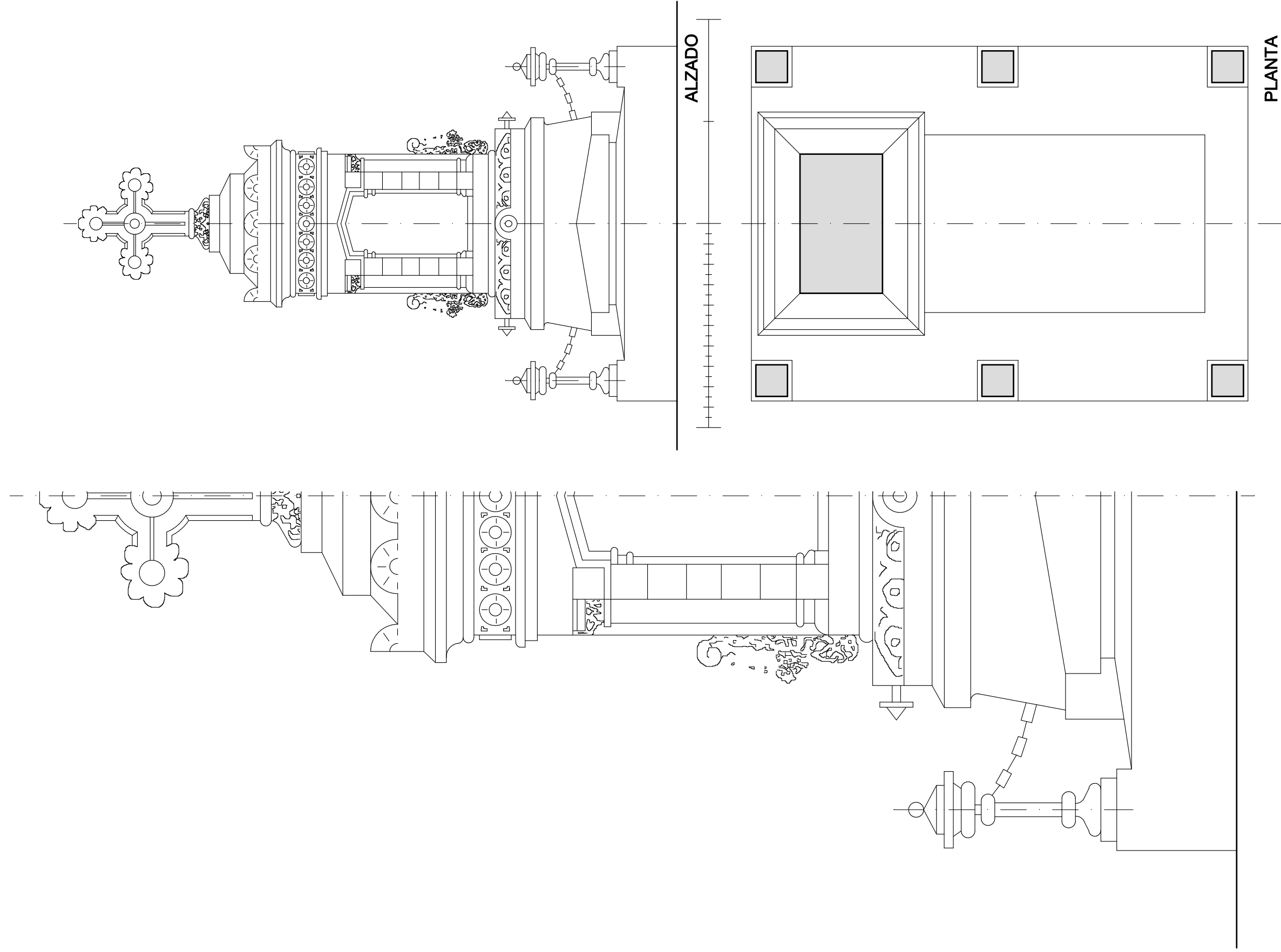



FOTOGRAFIA ACTUALIDAD



ARQUITECTURA ECLÉCTICO FUNERARIA DE LA CIUDAD DE VALENCIA  
EL CEMENTERIO GENERAL DE VALENCIA

JORGE GIRBÉS PÉREZ



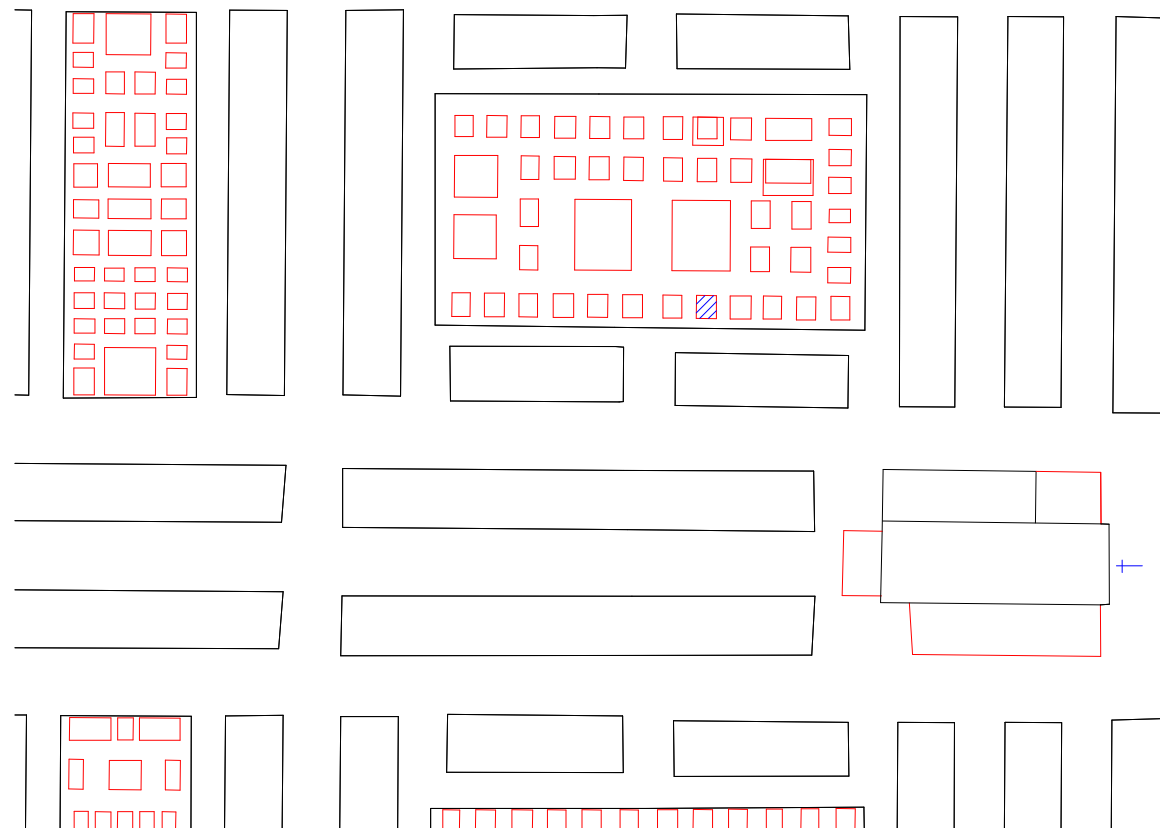
PANTEON de :

ANTONIO RIJORT PONS

PANTEON 182

<b>P-183</b>	<b>PROPIEDAD</b>	<b>MANUEL MOYA CERDA</b>
<b>ARQUITECTO MAESTRO OBRAS</b>		<b>ENRIQUE SEMPER BONDIA</b>
<b>ARCHIVO MUNICIPAL COMPRA</b>	ARCHIVO LEGAJO EXPEDIENTE FECHA	ARCHIVO HISTORICO MUNICIPAL 1ª E/II-B 1894-1894 31 23-ABRIL-1894
<b>ARCHIVO MUNICIPAL PROYECTO</b>	ARCHIVO LEGAJO EXPEDIENTE FECHA	ARCHIVO HISTORICO MUNICIPAL 1ª E/II-B 1894-1894 64 13-JUNIO-1894
<b>SUPERFICIE</b>	SUELO SUBSUELO	4,50 M <sup>2</sup> 5,40 M <sup>2</sup>
<b>PRECIO</b>	SUELO SUBSUELO PERMUTA	450 Pesetas 270 Pesetas -
	<b>PRECIO TOTAL</b>	720 Pesetas
<b>LOCALIZACION</b>	CUADRO	1
	SECCION	2
	D/I	D
	PARCELA ANT. PARCELA MOD.	8 143
<b>CLASIFICACION PROTOTIPICA</b>	FORMAL ESTILO	Reducidas Dimensiones con Cripta Eclecticismo Romanticista
<b>COMENTARIOS</b>		

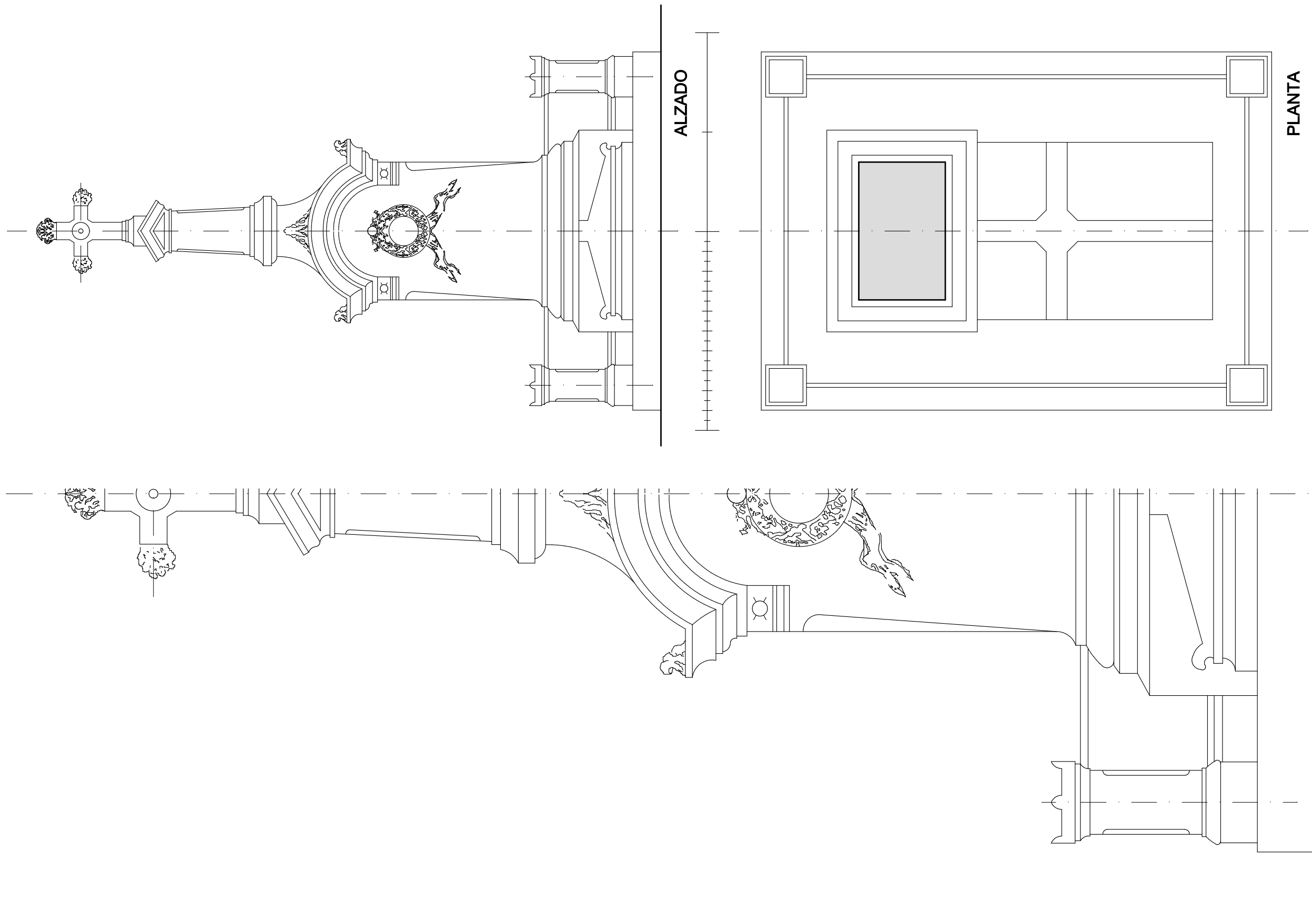
FOTOGRAFIA DEL PROYECTO



PLANO DE SITUACION



FOTOGRAFIA ACTUALIDAD



PANTEON 183

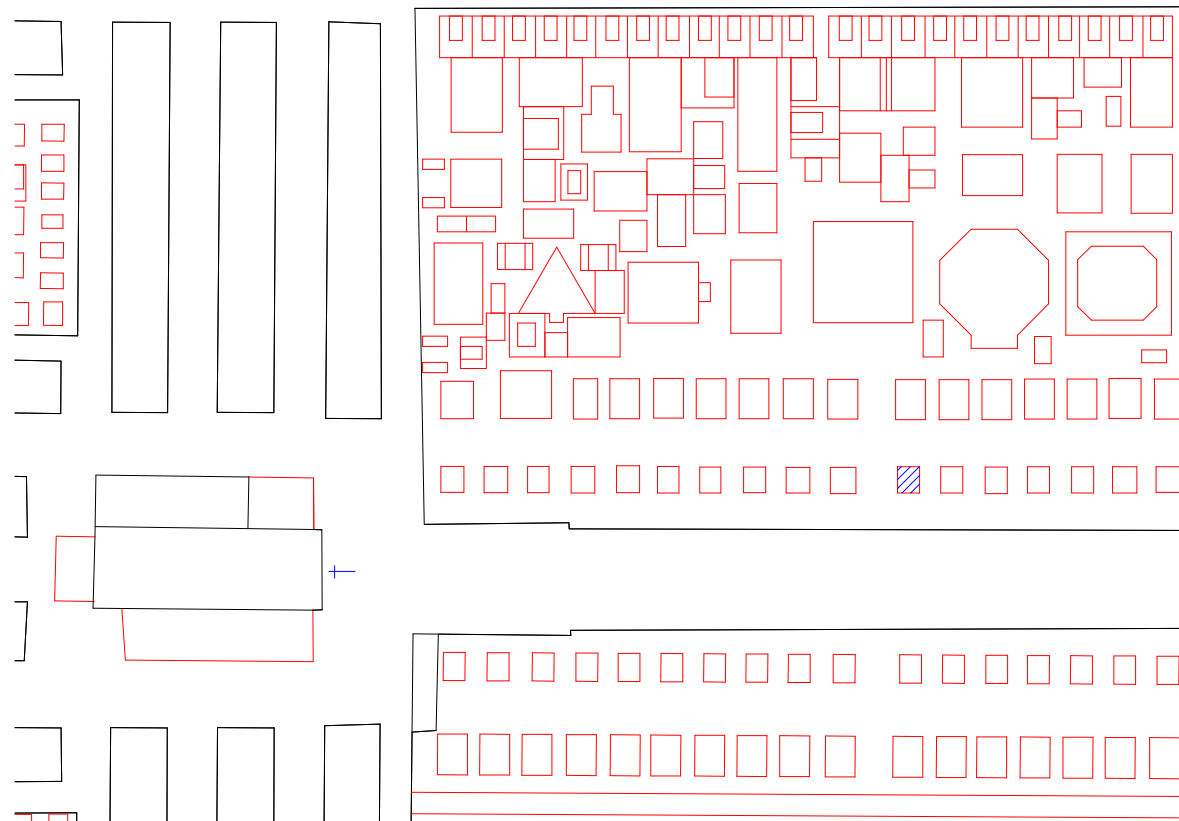

MANUEL MOLA CERDA

PANTEON de :

JORGE GORBÉS PÉREZ

P-184	PROPIEDAD	REGIMIENTO DE CABALLERIA
ARQUITECTO MAESTRO OBRAS		JOSE MARIA MANUEL CORTINA PEREZ
ARCHIVO MUNICIPAL COMPRA	ARCHIVO LEGAJO EXPEDIENTE FECHA	ARCHIVO HISTORICO MUNICIPAL 1ª E/II-B 1894-1894 43 22-MAYO-1894
ARCHIVO MUNICIPAL PROYECTO	ARCHIVO LEGAJO EXPEDIENTE FECHA	ARCHIVO HISTORICO MUNICIPAL 1ª E/II-B 1894-1894 76 8-JULIO-1894
SUPERFICIE	SUELO SUBSUELO	6 M <sup>2</sup> 6,90 M <sup>2</sup>
PRECIO	SUELO SUBSUELO PERMUTA	600 Pesetas 345 Pesetas -
	PRECIO TOTAL	945 Pesetas
LOCALIZACION	CUADRO SECCION D/I PARCELA ANT. PARCELA MOD.	- 1 D H 62
CLASIFICACION PROTOTIPICA	FORMAL ESTILO	Reducidas Dimensiones con Cripta Eclecticismo Romanticista
COMENTARIOS		

FOTOGRAFIA DEL PROYECTO




PLANO DE SITUACION



FOTOGRAFIA ACTUALIDAD





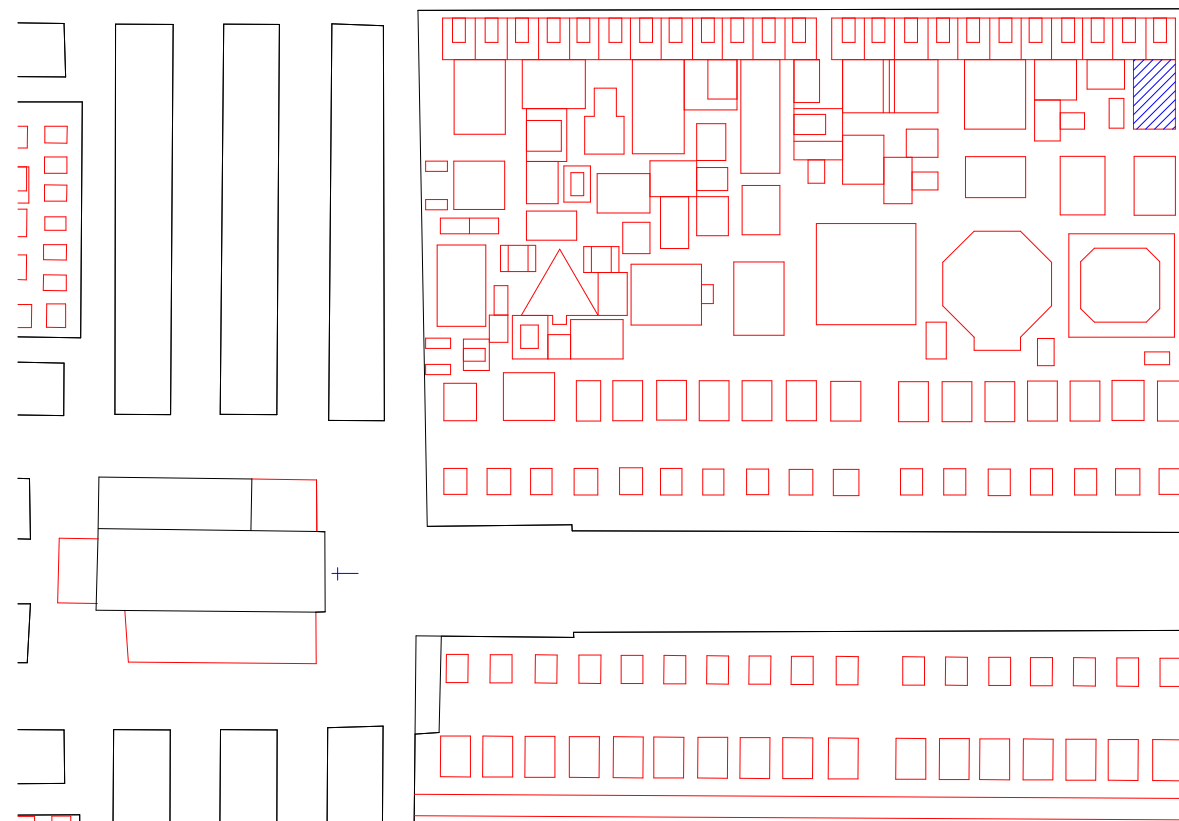
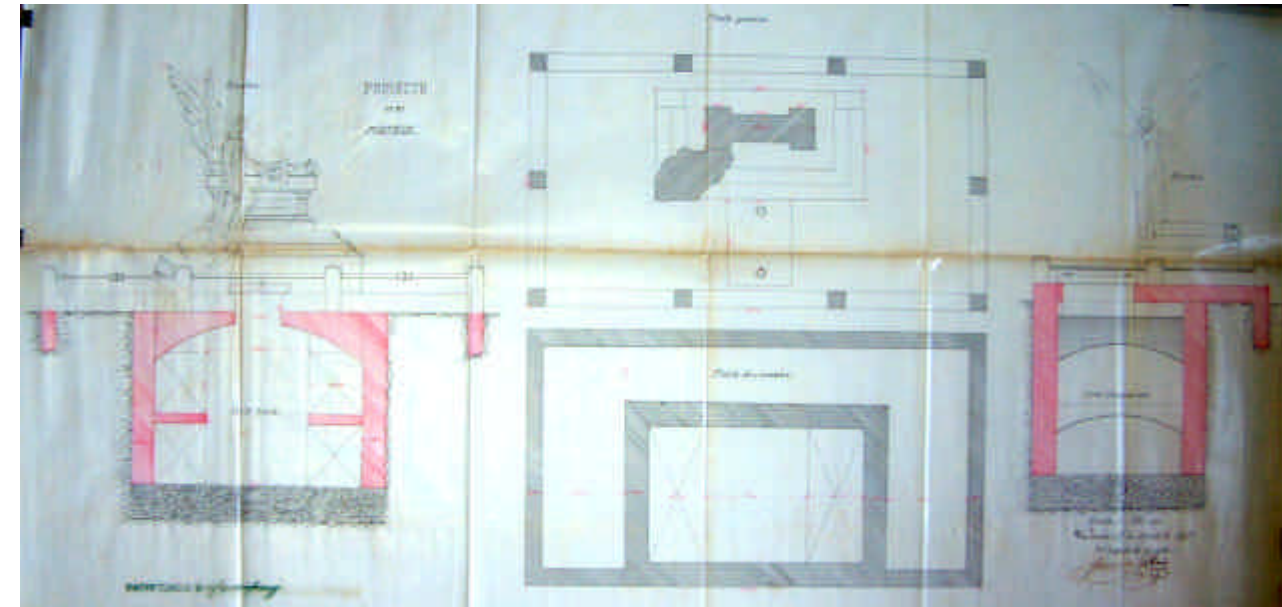
PANTEON 184

REGIMIENTO DE CABALLERIA

PANTEON de :

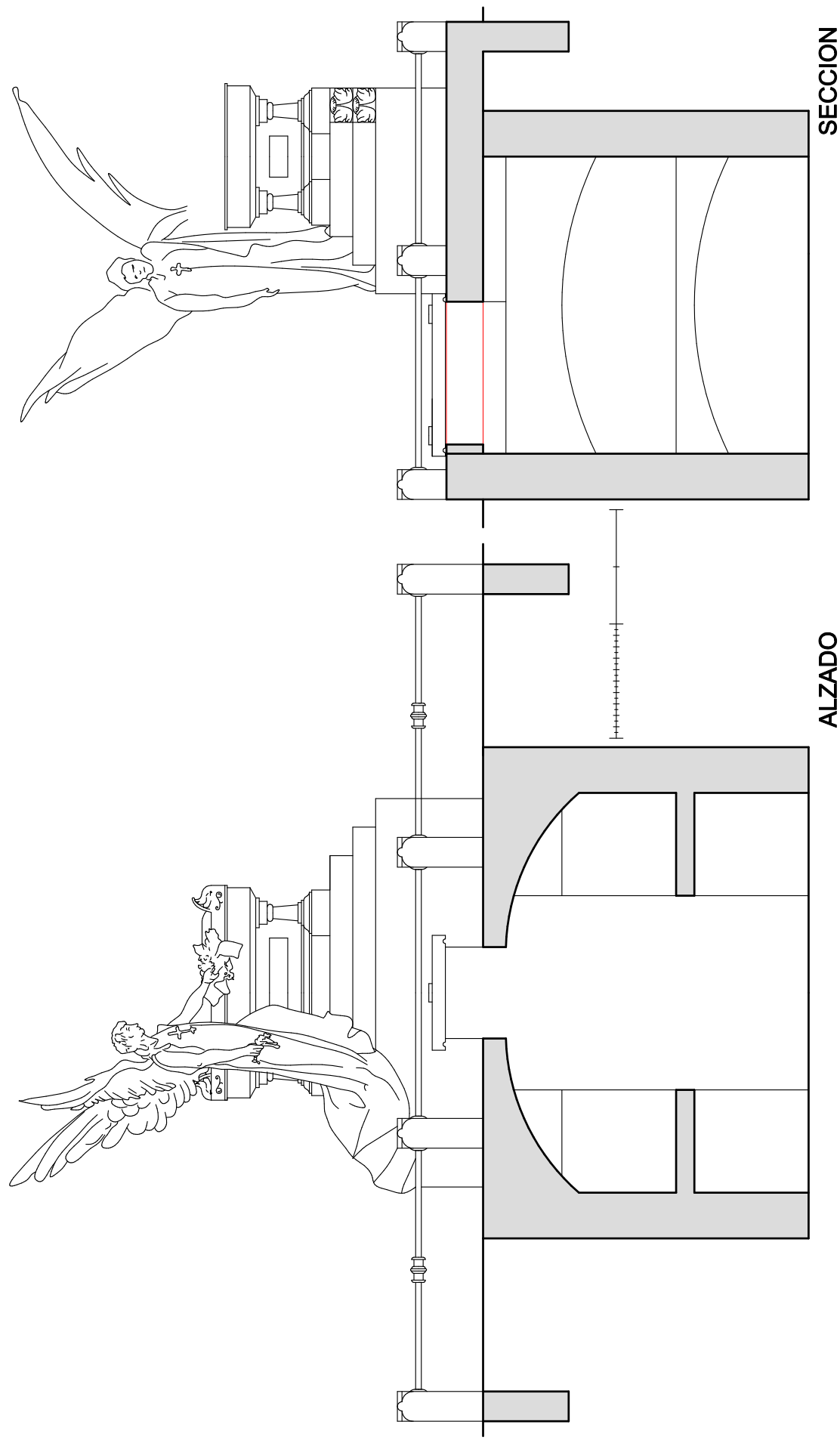
<b>P-185</b>	<b>PROPIEDAD</b>	<b>FRANCISCO PAU SIMO</b>
<b>ARQUITECTO MAESTRO OBRAS</b>		GERARDO ROIG GIMENO
<b>ARCHIVO MUNICIPAL COMPRA</b>	ARCHIVO LEGAJO EXPEDIENTE FECHA	ARCHIVO HISTORICO MUNICIPAL 1ª E/II-B 1894-1894 62 26-MAYO-1894
<b>ARCHIVO MUNICIPAL PROYECTO</b>	ARCHIVO LEGAJO EXPEDIENTE FECHA	ARCHIVO HISTORICO MUNICIPAL 1ª E/II-B 1891-1892 1894-1896 90 7-AGOSTO-1895
<b>SUPERFICIE</b>	SUELO SUBSUELO	31,27 M <sup>2</sup> -
<b>PRECIO</b>	SUELO SUBSUELO PERMUTA	3127 Pesetas - -
	PRECIO TOTAL	3127 Pesetas
<b>LOCALIZACION</b>	CUADRO SECCION D/I	- 1 D
	PARCELA ANT. PARCELA MOD.	69" 91
<b>CLASIFICACION PROTOTIPICA</b>	FORMAL ESTILO	Reducidas Dimensiones con Cripta Eclecticismo Romanticista
<b>COMENTARIOS</b>		

FOTOGRAFIA DEL PROYECTO



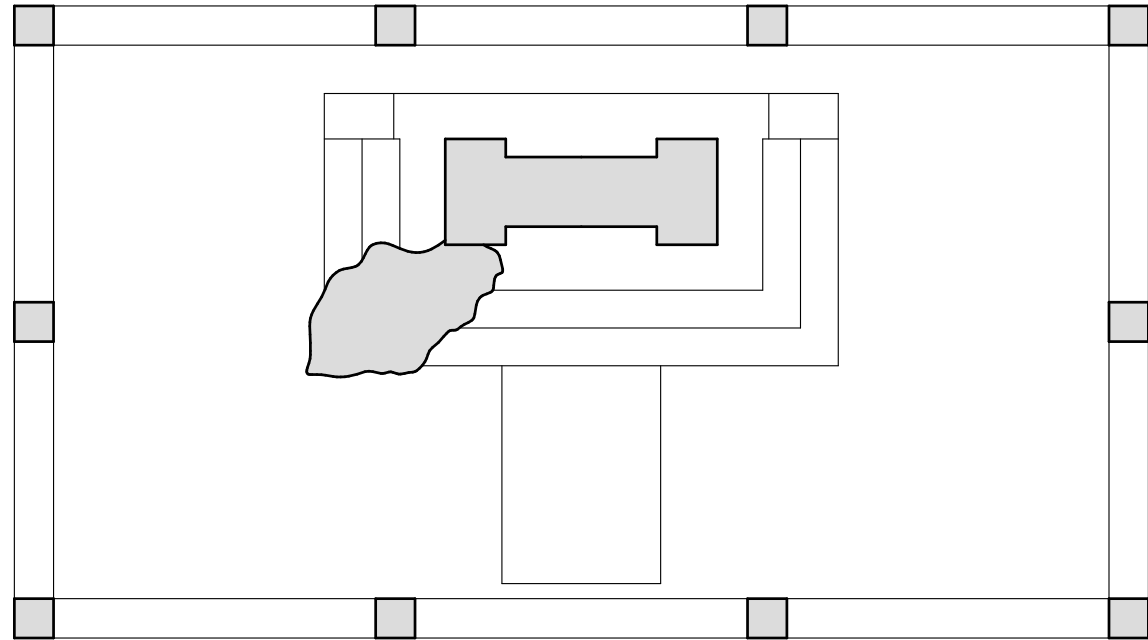
PLANO DE SITUACION

FOTOGRAFIA ACTUALIDAD

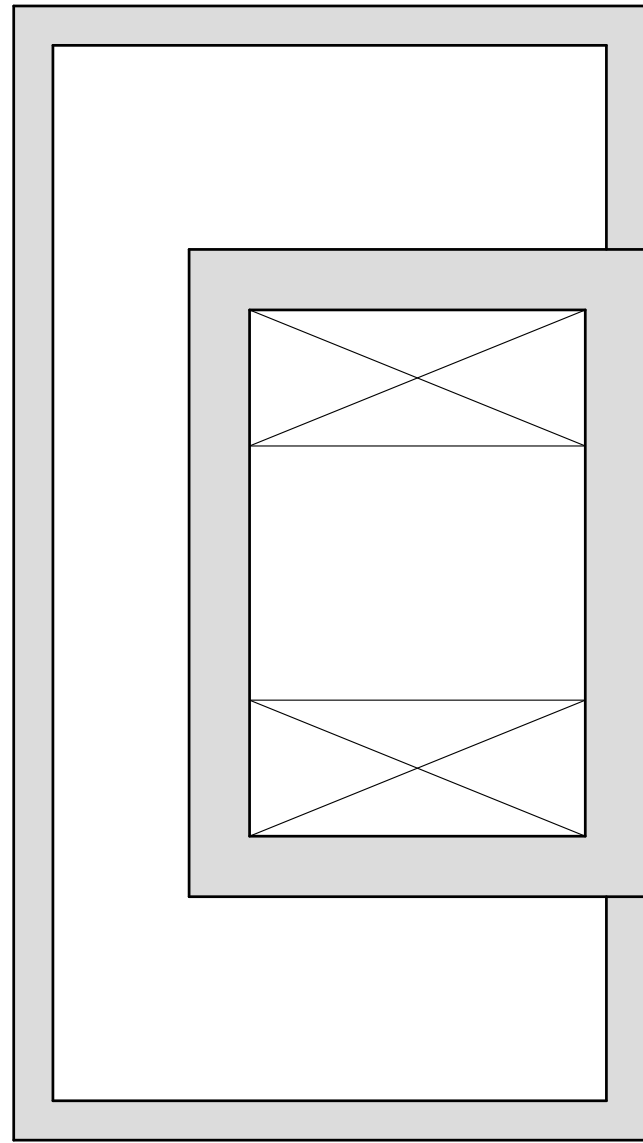


SECCION

ALZADO



PLANTA



PLANTA CRIPTA



PANTEON 185

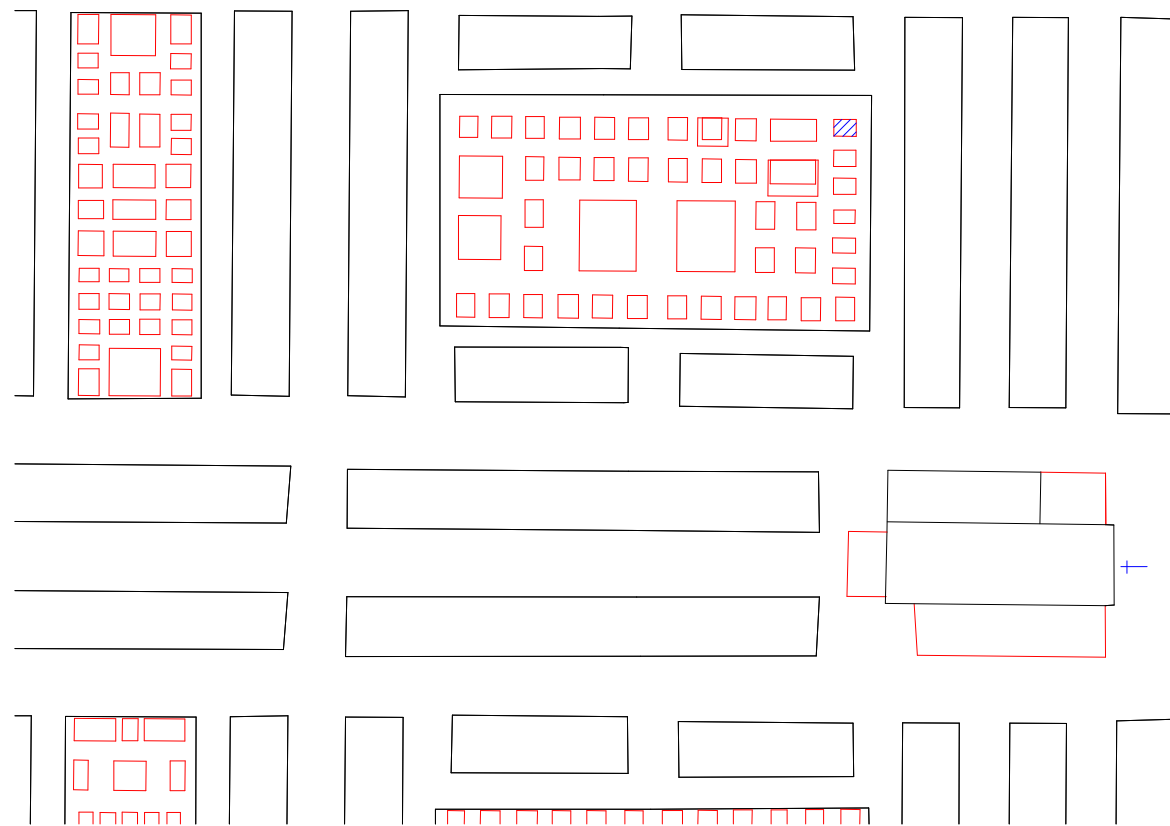

FRANCISCO PAU SIMO

PANTEON de :

JORGE GORBÉS PÉREZ

<b>P-186</b>	<b>PROPIEDAD</b>	<b>MATEO BAILACH BAILACH</b>
<b>ARQUITECTO MAESTRO OBRAS</b>		GERARDO ROIG GIMENO
<b>ARCHIVO MUNICIPAL COMPRA</b>	ARCHIVO LEGAJO EXPEDIENTE FECHA	ARCHIVO HISTORICO MUNICIPAL 1ª E/II-B 1894-1894 71 7-JULIO-1894
<b>ARCHIVO MUNICIPAL PROYECTO</b>	ARCHIVO LEGAJO EXPEDIENTE FECHA	ARCHIVO HISTORICO MUNICIPAL 1ª E/II-B 1894-1894 90 31-AGOSTO-1894
<b>SUPERFICIE</b>	SUELO SUBSUELO	4,50 M <sup>2</sup> 4,50 M <sup>2</sup>
<b>PRECIO</b>	SUELO SUBSUELO PERMUTA	450 Pesetas 270 Pesetas -
	PRECIO TOTAL	720 Pesetas
<b>LOCALIZACION</b>	CUADRO SECCION D/I PARCELA ANT. PARCELA MOD.	1 2 D 18 184
<b>CLASIFICACION PROTOTIPICA</b>	FORMAL ESTILO	Reducidas Dimensiones con Cripta Eclecticismo Romanticista
<b>COMENTARIOS</b>	Modificaciones en los elementos decorativos de la Estela funeraria.	

FOTOGRAFIA DEL PROYECTO



PLANO DE SITUACION

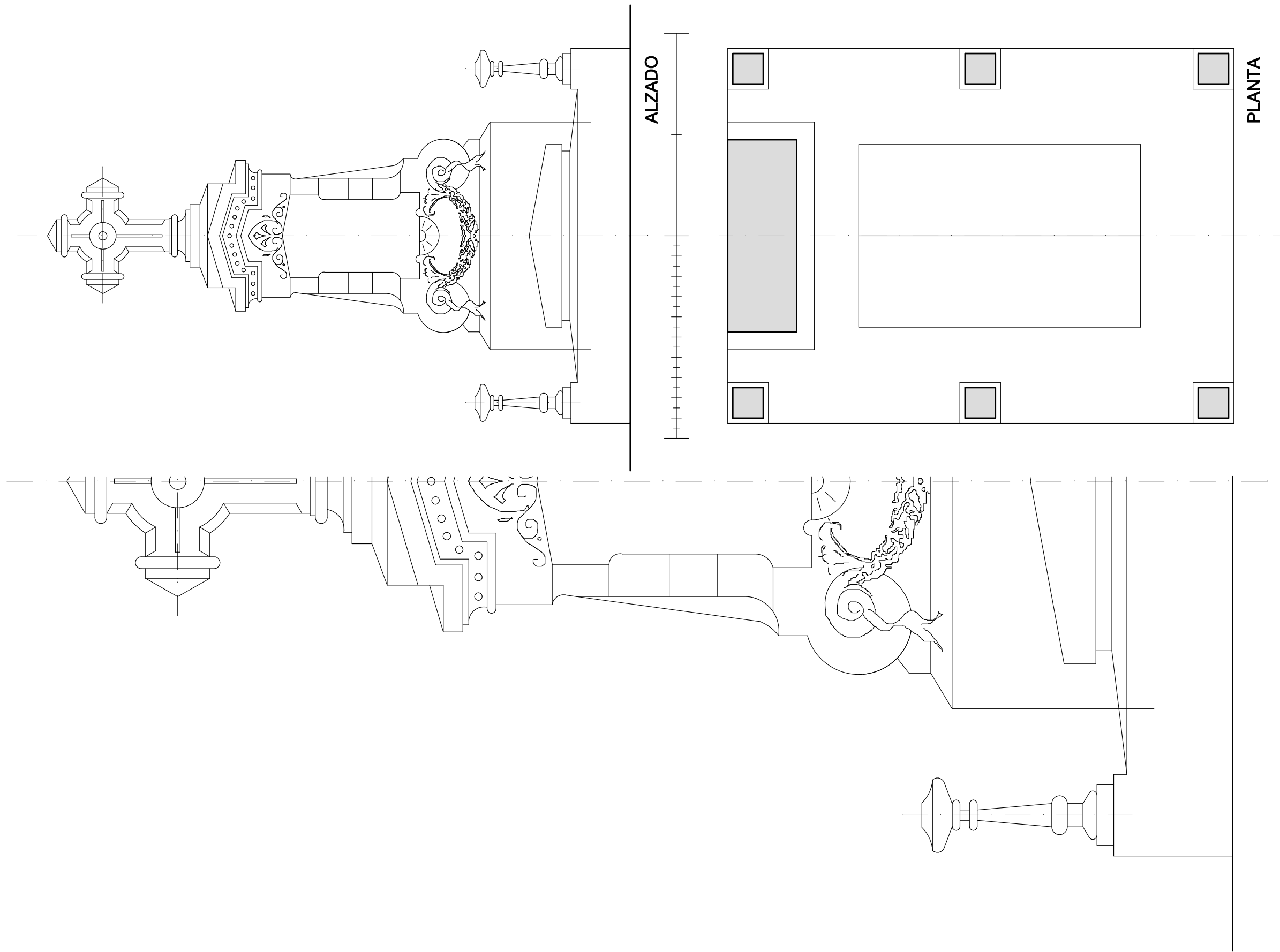
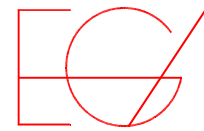


FOTOGRAFIA ACTUALIDAD



ARQUITECTURA ECLÉCTICO FUNERARIA DE LA CIUDAD DE VALENCIA  
EL CEMENTERIO GENERAL DE VALENCIA

JORGE GIRBÉS PÉREZ



MATEO BAILACH BAILACH

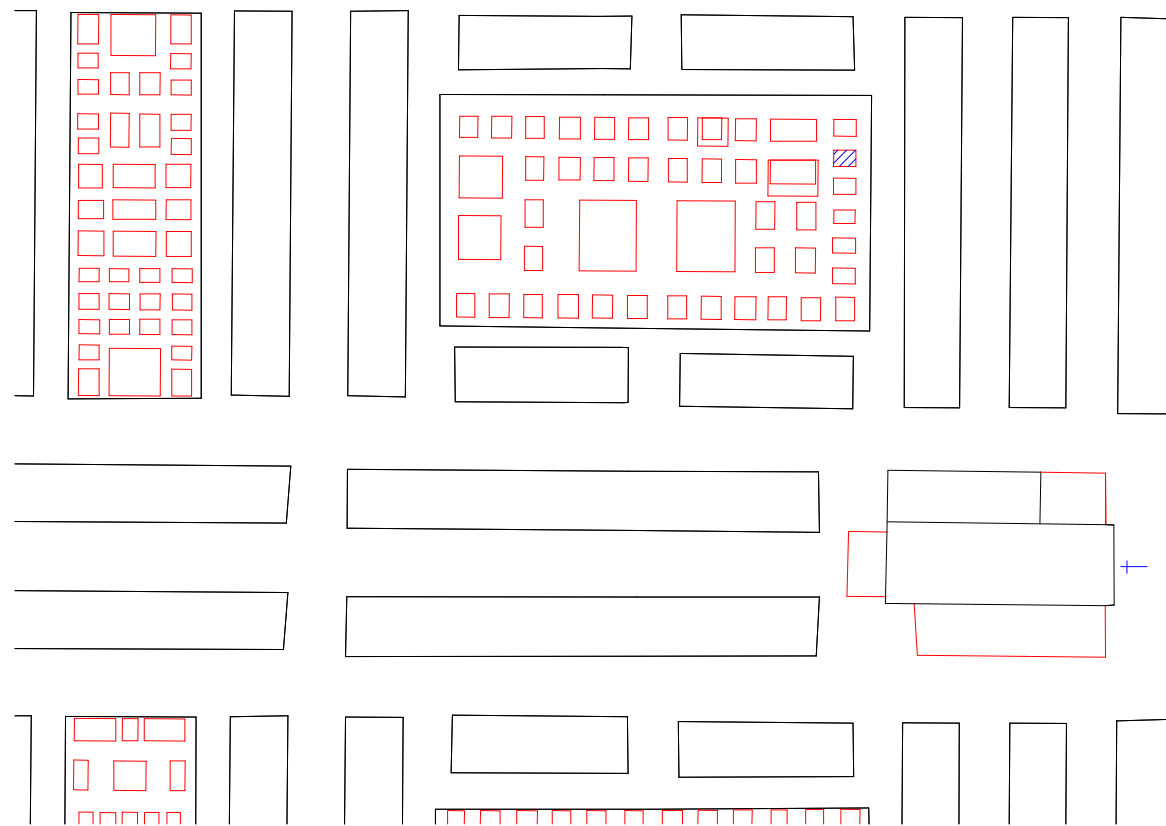
PANTEON 186

PANTEON de :

JORGE GORBÉS PÉREZ

P-187	PROPIEDAD	VICENTE SOYA MORETON
ARQUITECTO MAESTRO OBRAS		GERARDO ROIG GIMENO
ARCHIVO MUNICIPAL COMPRA	ARCHIVO LEGAJO EXPEDIENTE FECHA	ARCHIVO HISTORICO MUNICIPAL 1ª E/II-B 1894-1894 77 11-JULIO-1894
ARCHIVO MUNICIPAL PROYECTO	ARCHIVO LEGAJO EXPEDIENTE FECHA	ARCHIVO HISTORICO MUNICIPAL 1ª E/II-B 1894-1894 83 20-JULIO-1894
SUPERFICIE	SUELO	4,50 M <sup>2</sup>
	SUBSUELO	4,50 M <sup>2</sup>
PRECIO	SUELO	450 Pesetas
	SUBSUELO	270 Pesetas
	PERMUTA	-
PRECIO TOTAL		720 Pesetas
LOCALIZACION	CUADRO	1
	SECCION	2
	D/I	D
	PARCELA ANT. PARCELA MOD.	17 164
CLASIFICACION PROTOTIPICA	FORMAL ESTILO	Reducidas Dimensiones con Cripta -
COMENTARIOS		

FOTOGRAFIA DEL PROYECTO



PLANO DE SITUACION

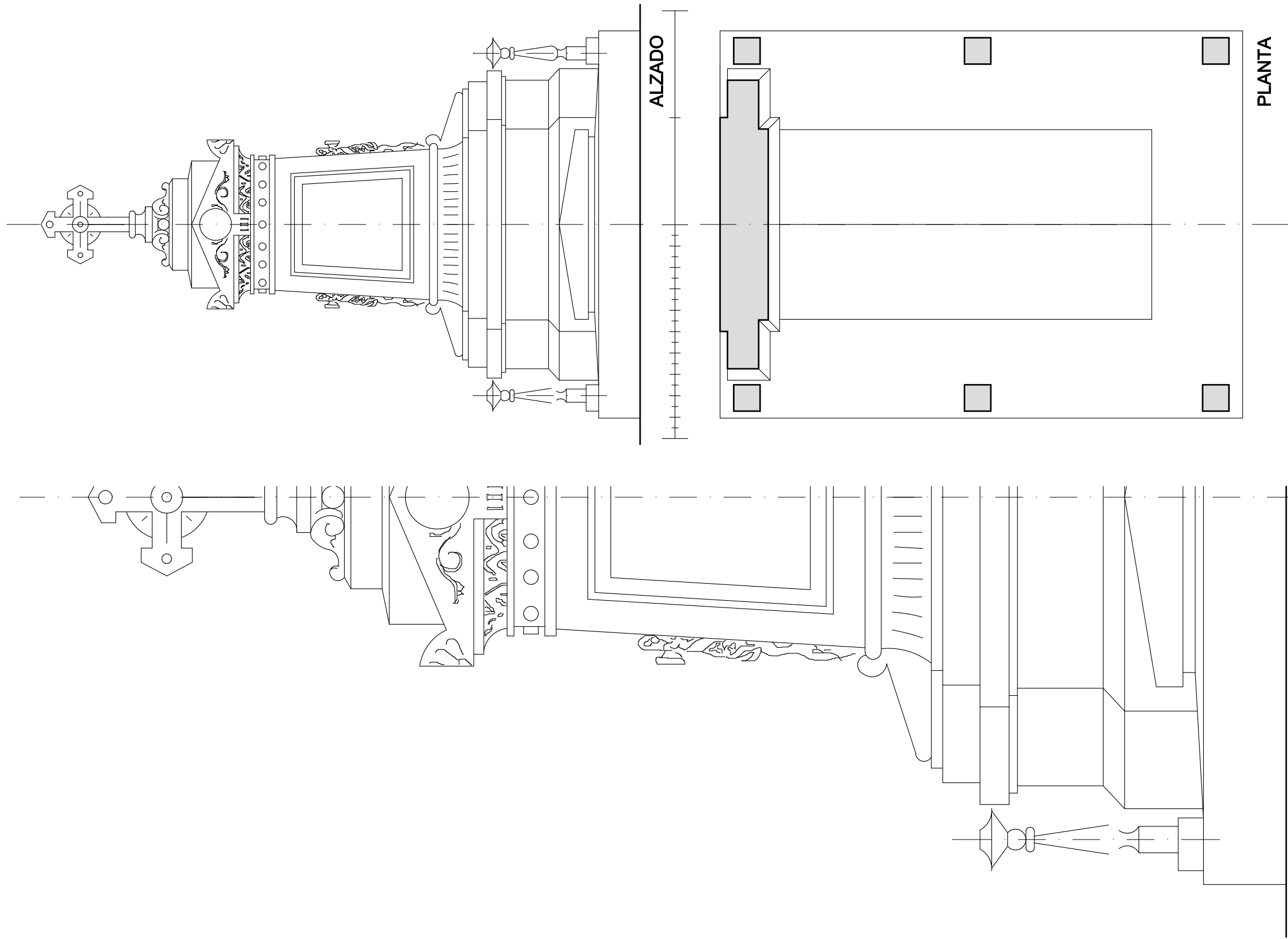
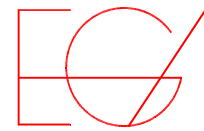


FOTOGRAFIA ACTUALIDAD



ARQUITECTURA ECLÉCTICO FUNERARIA DE LA CIUDAD DE VALENCIA  
EL CEMENTERIO GENERAL DE VALENCIA

JORGE GIRBÉS PÉREZ



PANTEON de :

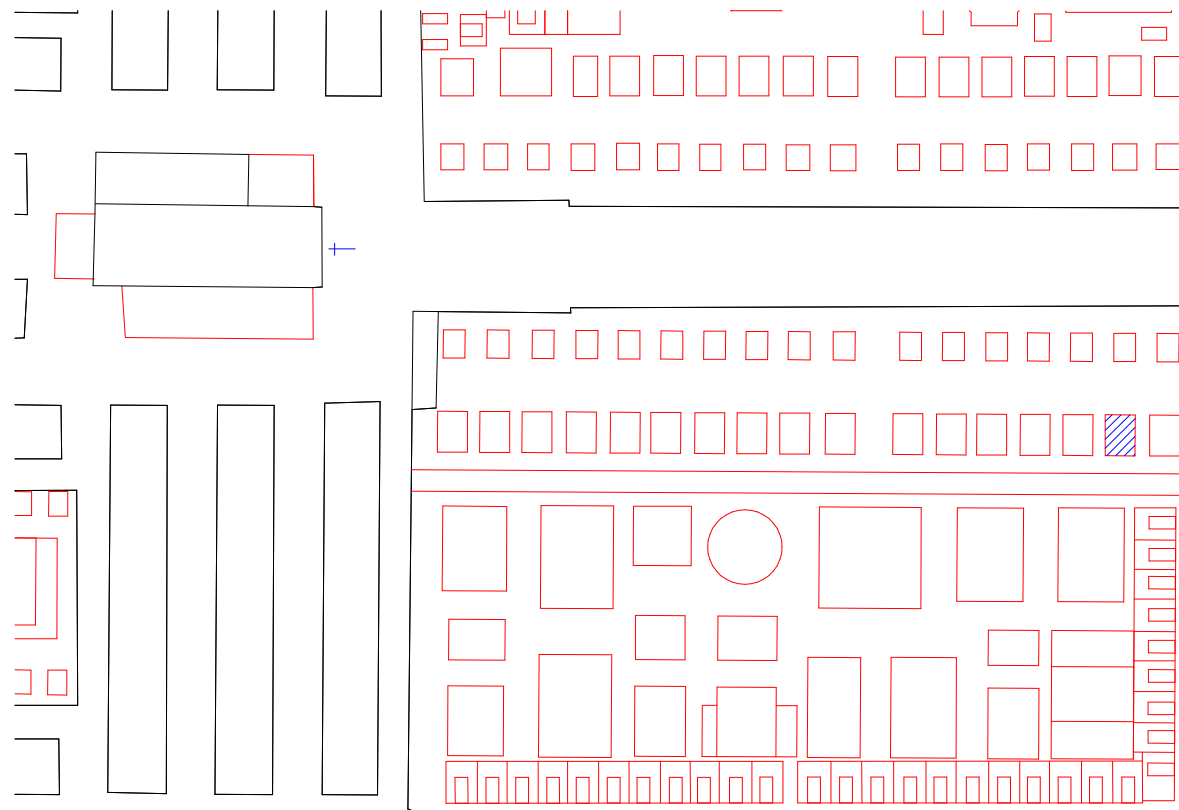

VICENTE SOYA MORETON RAMON LIZONDO

PANTEON 187

JORGE GIBÉS PÉREZ

<b>P-188</b>	<b>PROPIEDAD</b>	<b>ANTONIO LAZARO FERRER</b>
<b>ARQUITECTO MAESTRO OBRAS</b>		<b>GERARDO ROIG GIMENO</b>
<b>ARCHIVO MUNICIPAL COMPRA</b>	ARCHIVO LEGAJO EXPEDIENTE FECHA	ARCHIVO HISTORICO MUNICIPAL 1ª E/II-B 1894-1894 86 14-AGOSTO-1894
<b>ARCHIVO MUNICIPAL PROYECTO</b>	ARCHIVO LEGAJO EXPEDIENTE FECHA	ARCHIVO HISTORICO MUNICIPAL 1ª E/II-B 1894-1894 139 10-NOVIEMBRE-1894
<b>SUPERFICIE</b>	SUELO SUBSUELO	12 M <sup>2</sup> 2,60 M <sup>2</sup>
<b>PRECIO</b>	SUELO SUBSUELO PERMUTA	1200 Pesetas 130 Pesetas -
	<b>PRECIO TOTAL</b>	1330 Pesetas
<b>LOCALIZACION</b>	CUADRO SECCION D/I	- 1 I
	PARCELA ANT.	33
	PARCELA MOD.	33
	<b>CLASIFICACION PROTOTIPICA</b>	FORMAL ESTILO
<b>COMENTARIOS</b>		

FOTOGRAFIA DEL PROYECTO



PLANO DE SITUACION



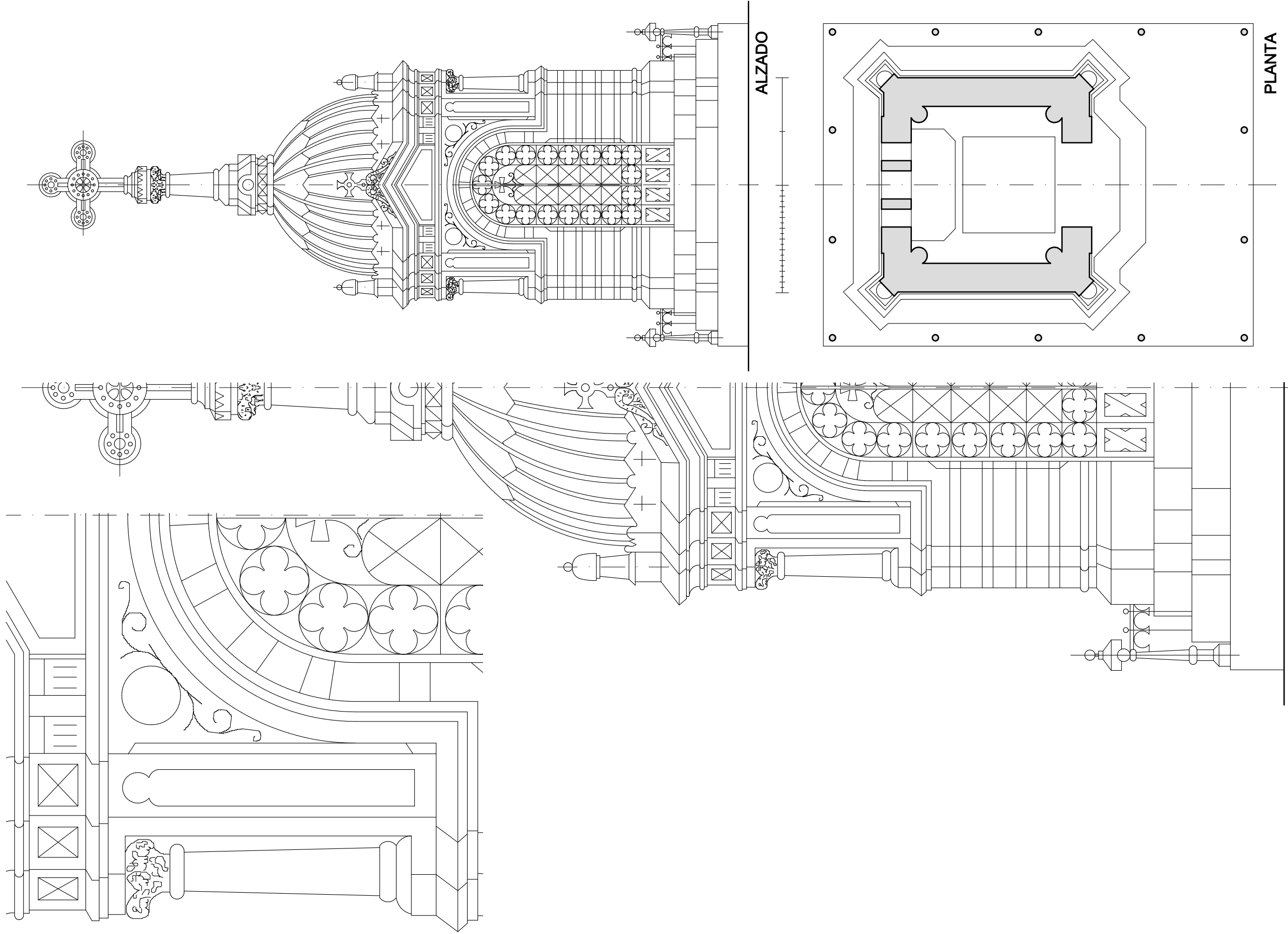

FOTOGRAFIA ACTUALIDAD





ARQUITECTURA ECLÉCTICO FUNERARIA DE LA CIUDAD DE VALENCIA  
EL CEMENTERIO GENERAL DE VALENCIA

JORGE GIRBÉS PÉREZ



PANTEON 188

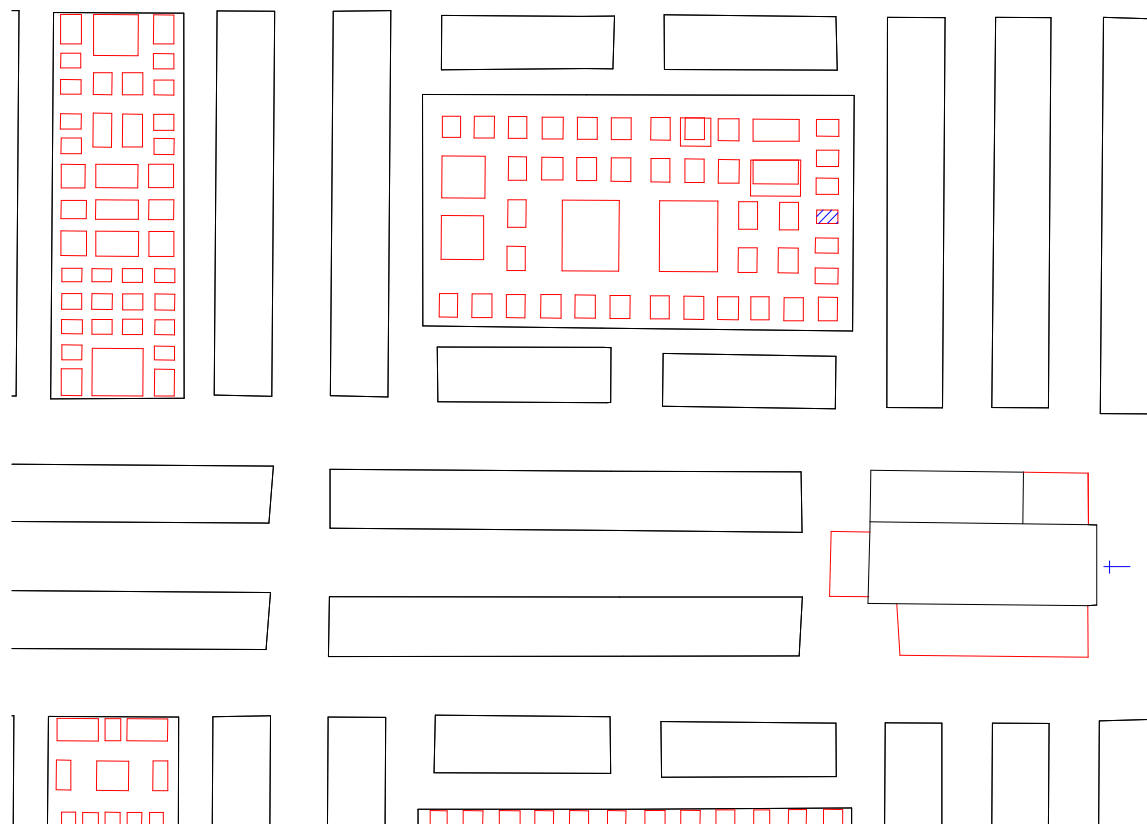

ANTONIO LAZARO FERRER

PANTEON de :

JORGE GIBBÉS PÉREZ

P-189	PROPIEDAD	PEDRO LOPEZ ANTEQUERA, ARACELI ESCRIBA,...
ARQUITECTO MAESTRO OBRAS		JORGE CALVO TOMAS
ARCHIVO MUNICIPAL COMPRA	ARCHIVO LEGAJO EXPEDIENTE FECHA	ARCHIVO HISTORICO MUNICIPAL 1ª E/II-B 1894-1894 89 29-AGOSTO-1894
ARCHIVO MUNICIPAL PROYECTO	ARCHIVO LEGAJO EXPEDIENTE FECHA	ARCHIVO HISTORICO MUNICIPAL 1ª E/II-B 1894-1894 129 29-OCTUBRE-1894
SUPERFICIE	SUELO	4,50 M <sup>2</sup>
	SUBSUELO	5,40 M <sup>2</sup>
PRECIO	SUELO	450 Pesetas
	SUBSUELO	270 Pesetas
	PERMUTA	-
PRECIO TOTAL		720 Pesetas
LOCALIZACION	CUADRO	1
	SECCION	2
	D/I	D
	PARCELA ANT.	15
	PARCELA MOD.	162
CLASIFICACION PROTOTIPICA	FORMAL ESTILO	Amplias Dimensiones con Cripta Eclecticismo Romanticista
COMENTARIOS		

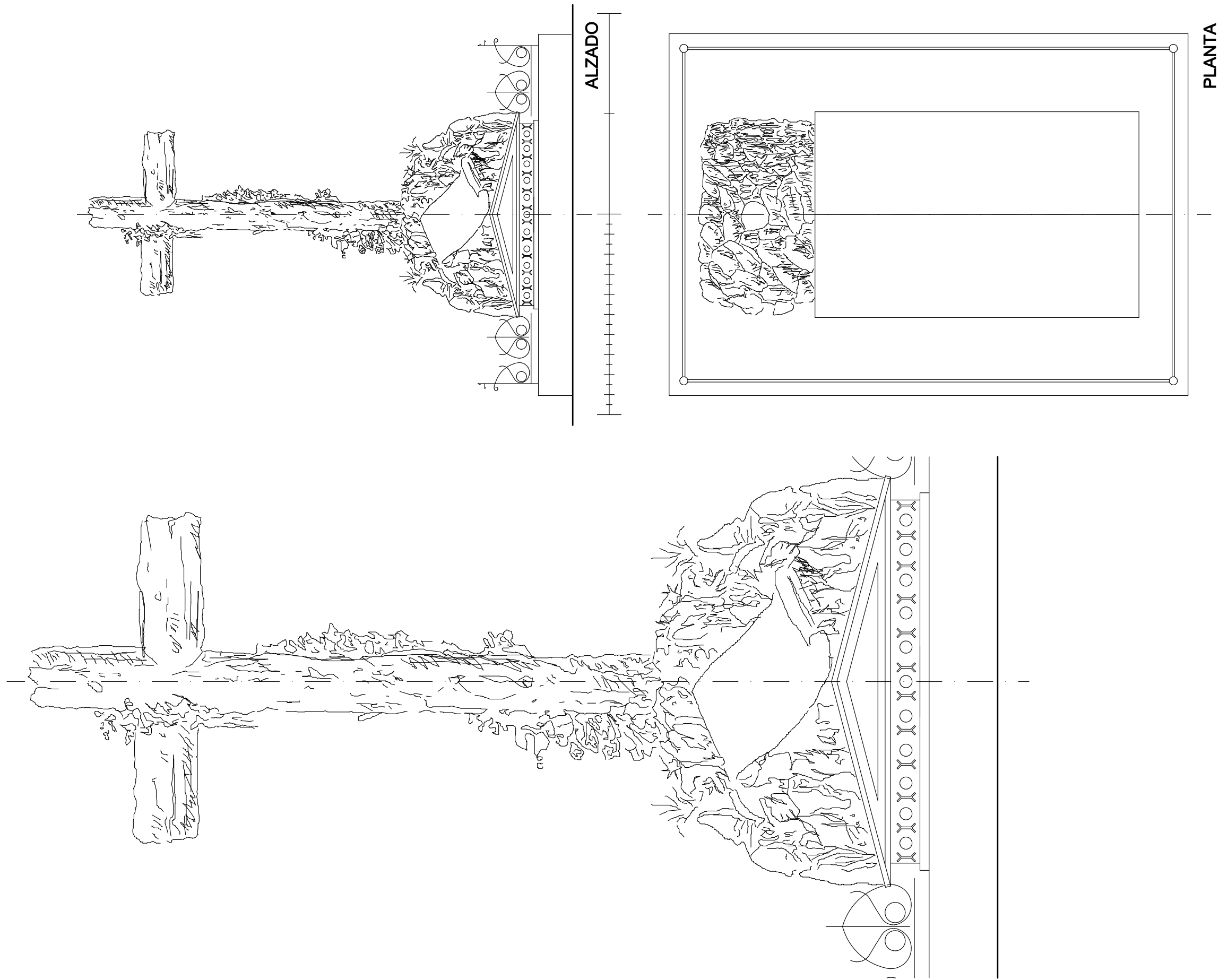
FOTOGRAFIA DEL PROYECTO



PLANO DE SITUACION



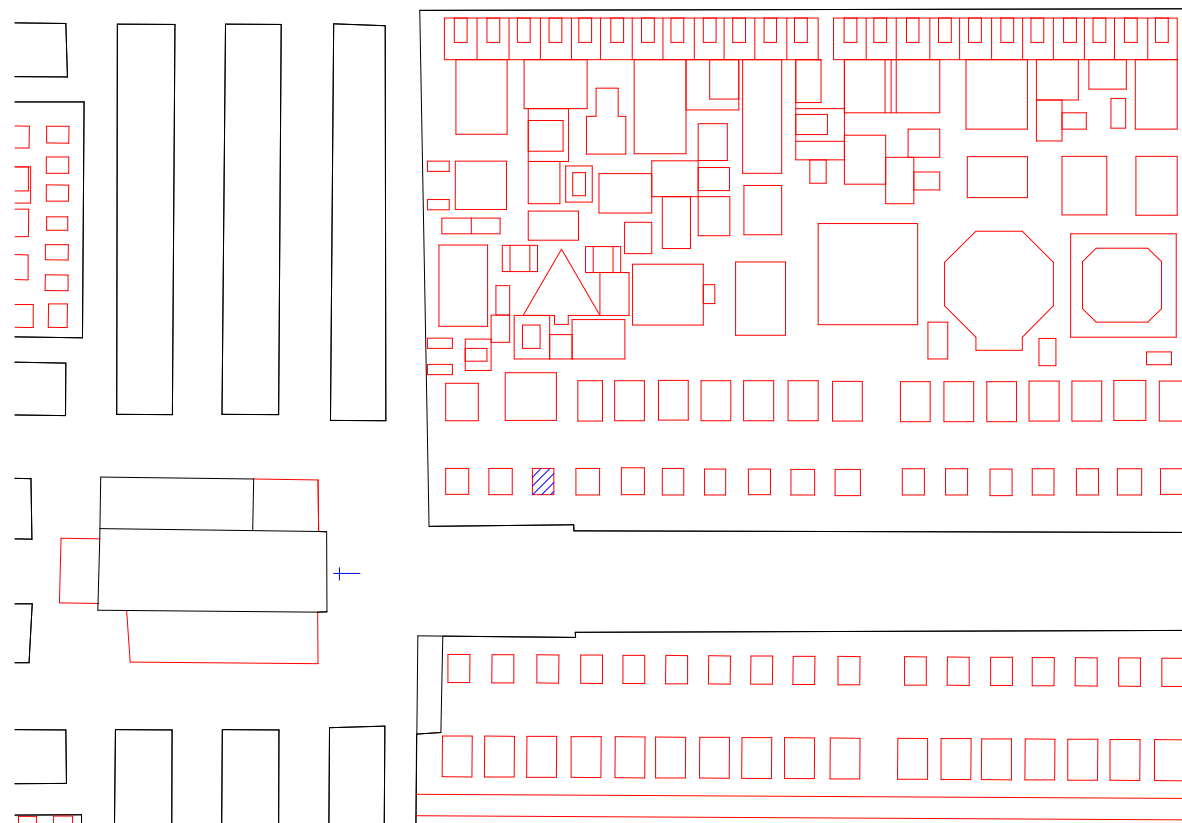

FOTOGRAFIA ACTUALIDAD



JORGE GORBÉS PÉREZ

<b>P-190</b>	<b>PROPIEDAD</b>	<b>ANTONIO CONCEPCION LLUCH</b>
<b>ARQUITECTO MAESTRO OBRAS</b>		JOAQUIN MARIA ARNAU MARIMON
<b>ARCHIVO MUNICIPAL COMPRA</b>	ARCHIVO LEGAJO EXPEDIENTE FECHA	ARCHIVO HISTORICO MUNICIPAL 1ª E/II-B 1894-1894 99 25-SEPTIEMBRE-1894
<b>ARCHIVO MUNICIPAL PROYECTO</b>	ARCHIVO LEGAJO EXPEDIENTE FECHA	ARCHIVO HISTORICO MUNICIPAL 1ª E/II-B 1894-1894 152 20-DICIEMBRE-1894
<b>SUPERFICIE</b>	SUELO SUBSUELO	6 M <sup>2</sup> 6,90 M <sup>2</sup>
<b>PRECIO</b>	SUELO SUBSUELO PERMUTA	600 Pesetas 345 Pesetas -
	PRECIO TOTAL	945 Pesetas
<b>LOCALIZACION</b>	CUADRO SECCION D/I PARCELA ANT. PARCELA MOD.	- 1 D N 70
<b>CLASIFICACION PROTOTIPICA</b>	FORMAL ESTILO	Amplias Dimensiones con Cripta Eclecticismo Romanticista
<b>COMENTARIOS</b>		

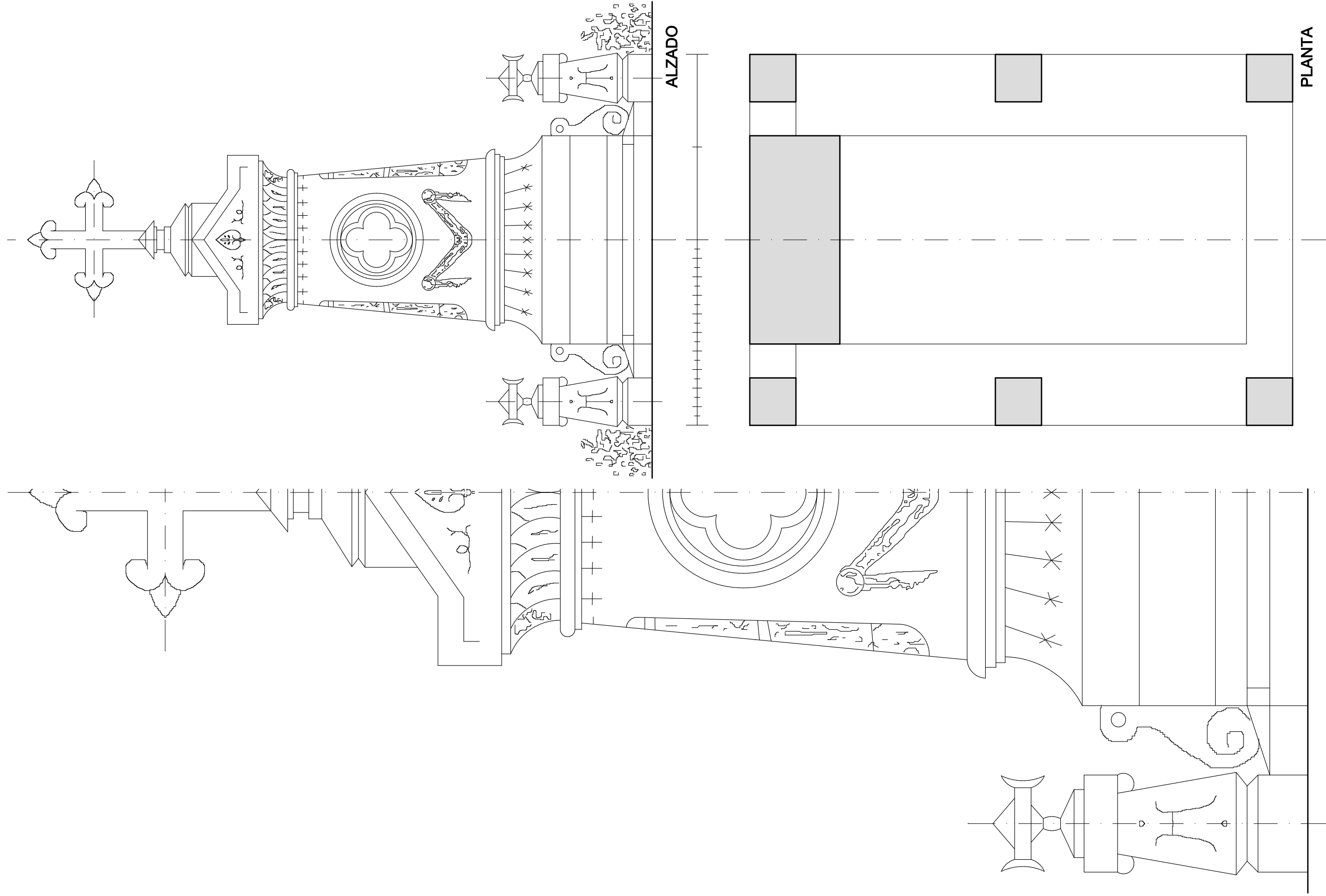
FOTOGRAFIA DEL PROYECTO



PLANO DE SITUACION



FOTOGRAFIA ACTUALIDAD



PANTEON de :

ANTONIO CONCEPCION LLUCH

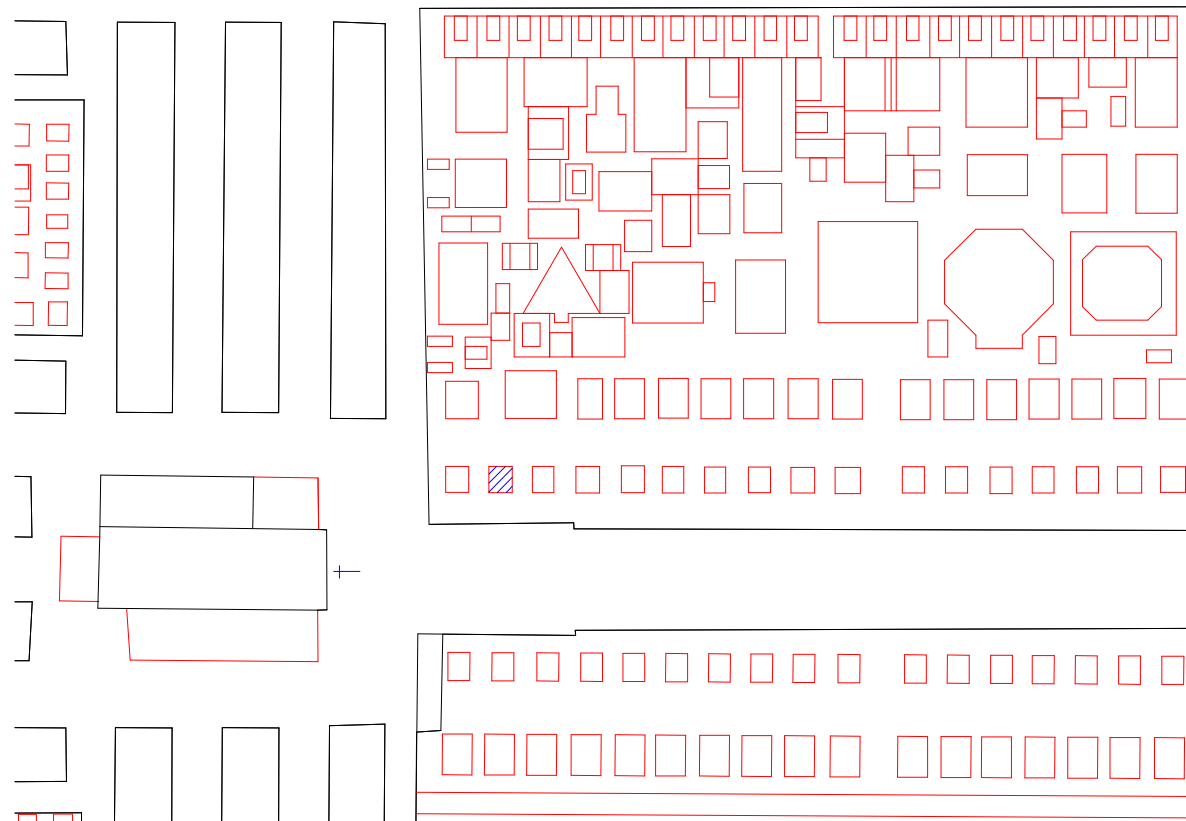

PANTEON 190

PLANTA

ALZADO

P-191	PROPIEDAD	IGNACIA VILA VICENTE Vda Solano
ARQUITECTO MAESTRO OBRAS		JOSE MARIA MANUEL CORTINA PEREZ
ARCHIVO MUNICIPAL COMPRA	ARCHIVO LEGAJO EXPEDIENTE FECHA	ARCHIVO HISTORICO MUNICIPAL 1ª E/II-B 1894-1894 145 1-DICIEMBRE-1894
ARCHIVO MUNICIPAL PROYECTO	ARCHIVO LEGAJO EXPEDIENTE FECHA	ARCHIVO HISTORICO MUNICIPAL 1ª E/II-B 1894-1894 155 31-DICIEMBRE-1894
SUPERFICIE	SUELO SUBSUELO	6 M <sup>2</sup> 6,90 M <sup>2</sup>
PRECIO	SUELO SUBSUELO PERMUTA	600 Pesetas 345 Pesetas -
	PRECIO TOTAL	945 Pesetas
LOCALIZACION	CUADRO SECCION D/I PARCELA ANT. PARCELA MOD.	- 1 D P 71
CLASIFICACION PROTOTIPICA	FORMAL ESTILO	Amplias Dimensiones con Cripta Modernista
COMENTARIOS		

FOTOGRAFIA DEL PROYECTO



PLANO DE SITUACION

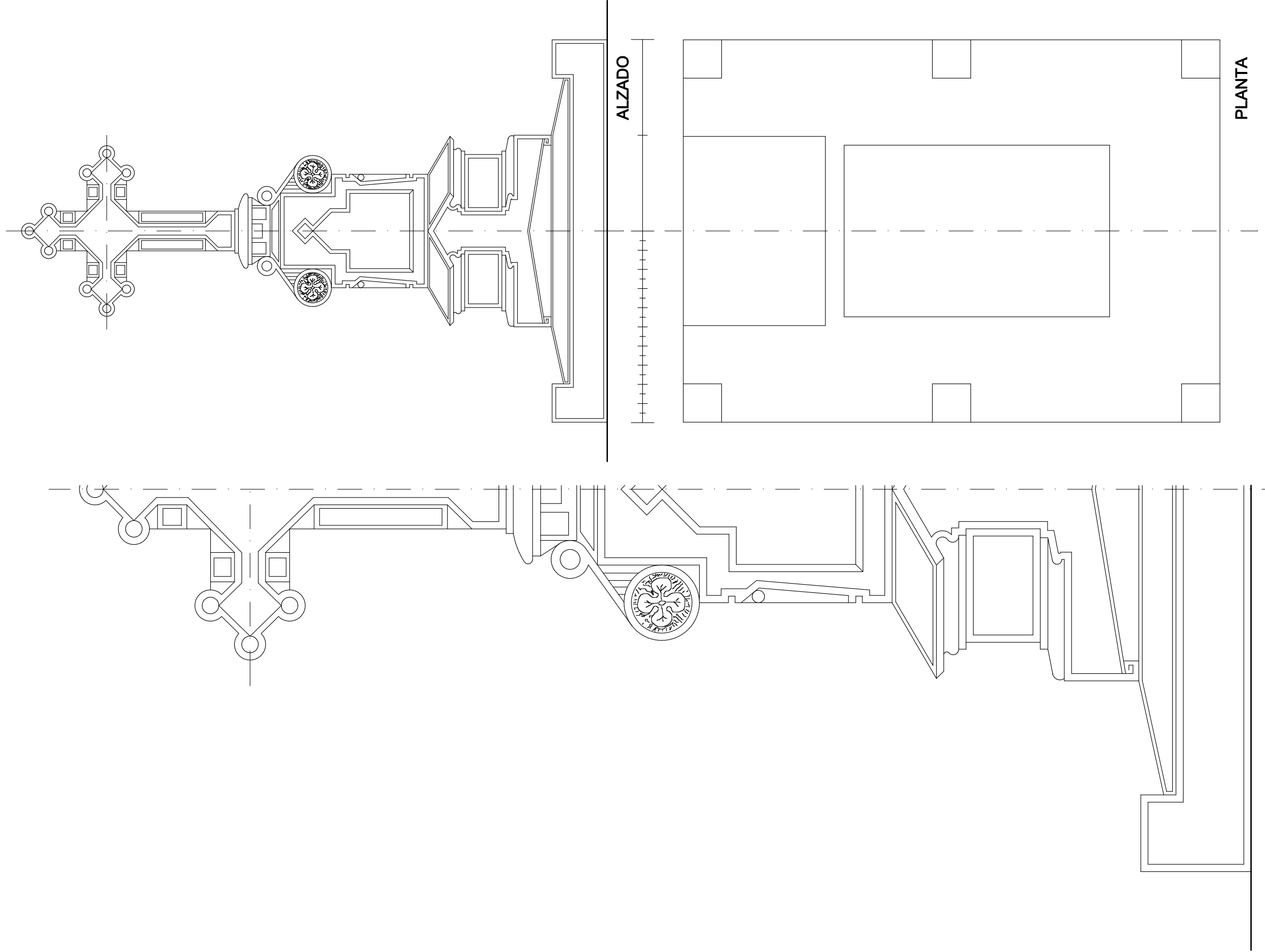



FOTOGRAFIA ACTUALIDAD



ARQUITECTURA ECLÉCTICO FUNERARIA DE LA CIUDAD DE VALENCIA  
EL CEMENTERIO GENERAL DE VALENCIA

JORGE GIRBÉS PÉREZ



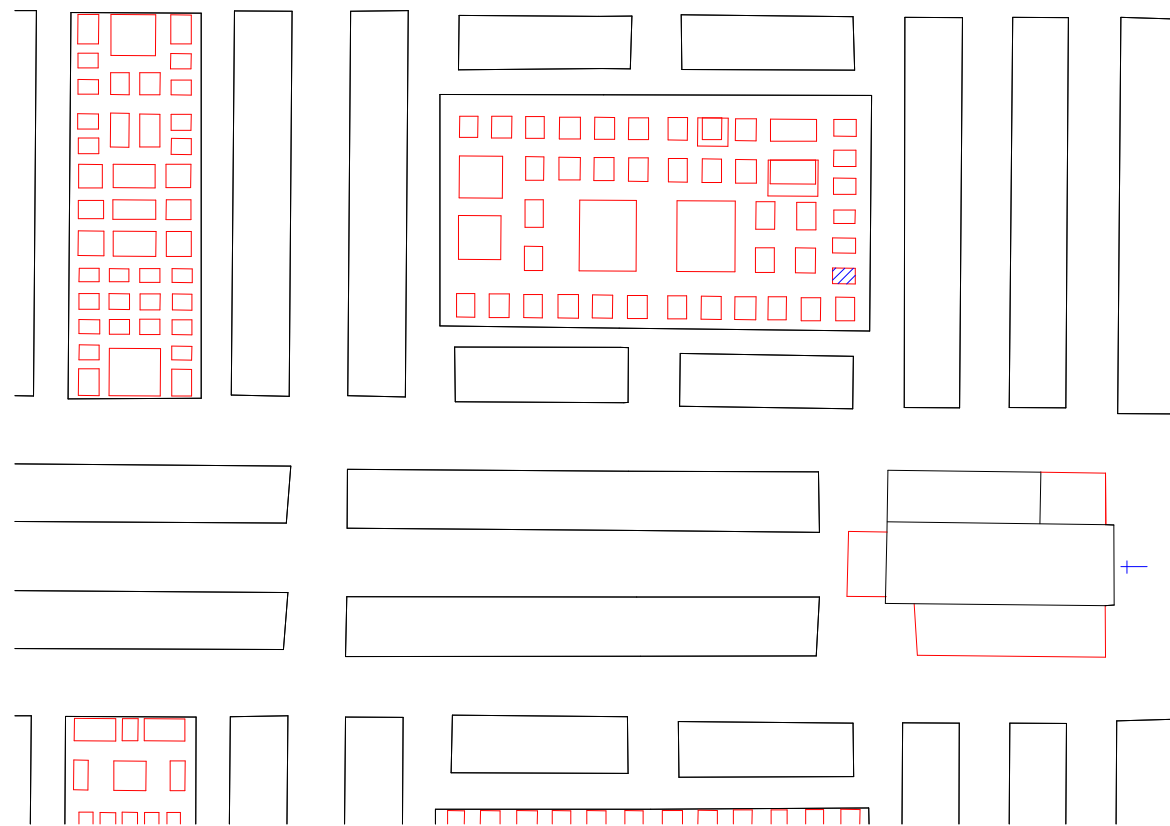
PANTEON 191

IGNACIA VELA VICENTE Vda. SOLANO

PANTEON de :

P-192	PROPIEDAD	FRANCISCO MARCO MORENO
ARQUITECTO MAESTRO OBRAS		ENRIQUE SEMPER BONDIA
ARCHIVO MUNICIPAL COMPRA	ARCHIVO LEGAJO EXPEDIENTE FECHA	ARCHIVO HISTORICO MUNICIPAL - 14-OCTUBRE-1893
ARCHIVO MUNICIPAL PROYECTO	ARCHIVO LEGAJO EXPEDIENTE FECHA	ARCHIVO HISTORICO MUNICIPAL 1ª E/II-B 1894-1894 3 18-ENERO-1894
SUPERFICIE	SUELO	4,50 M <sup>2</sup>
	SUBSUELO	5,40 M <sup>2</sup>
PRECIO	SUELO	450 Pesetas
	SUBSUELO	270 Pesetas
	PERMUTA	-
PRECIO TOTAL		720 Pesetas
LOCALIZACION	CUADRO	1
	SECCION	2
	D/I	D
	PARCELA ANT.	-
	PARCELA MOD.	160
CLASIFICACION PROTOTIPICA	FORMAL ESTILO	Reducidas Dimensiones con Cripta
COMENTARIOS	Aparece la presentacion de Proyecto haciendo mención a la solicitud de compra en fecha 14 de Octubre de 1894, sin aparecer este expediente. El Proyecto no se parece en nada a la realidad.	

FOTOGRAFIA DEL PROYECTO



PLANO DE SITUACION



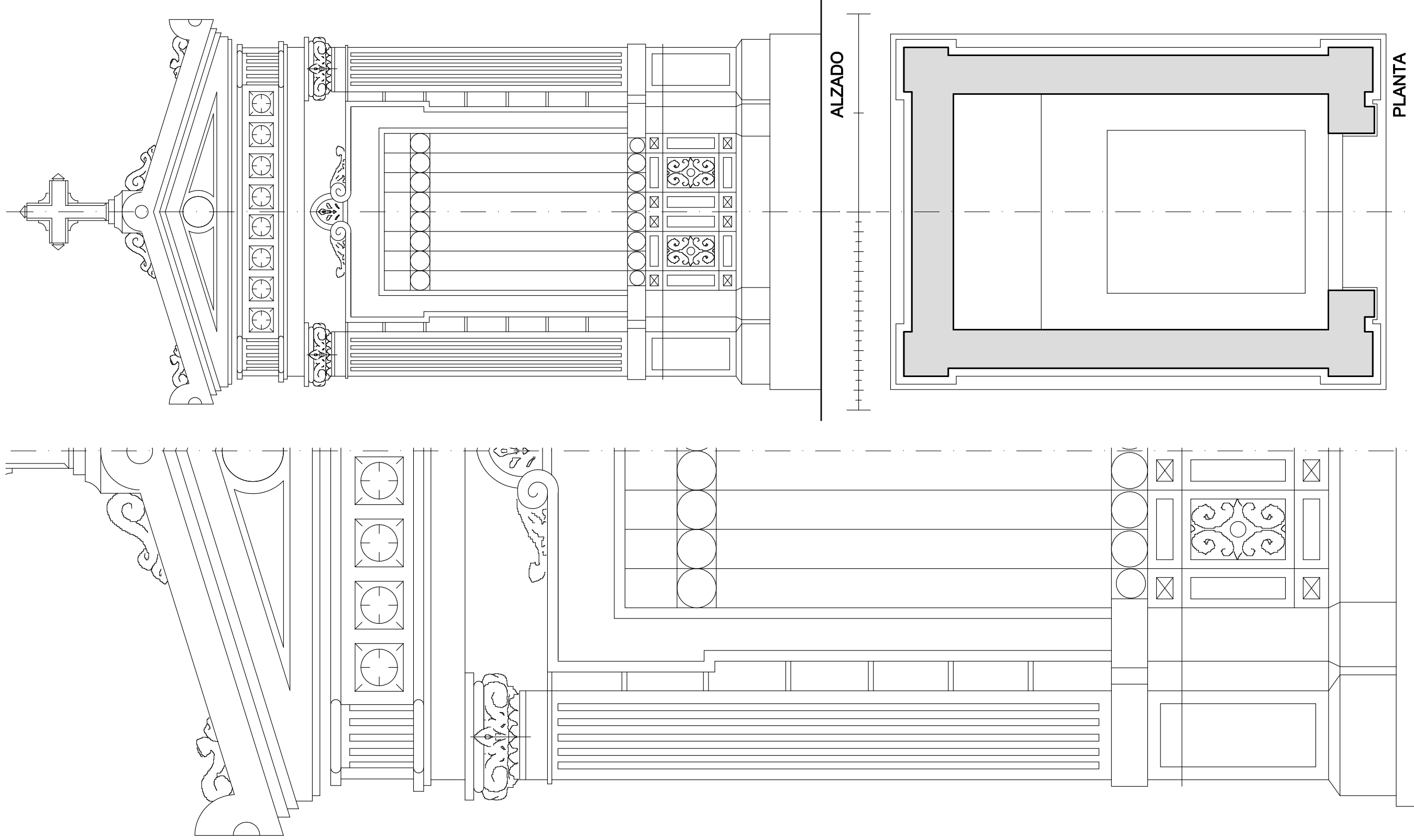

FOTOGRAFIA ACTUALIDAD





ARQUITECTURA ECLÉCTICO FUNERARIA DE LA CIUDAD DE VALENCIA  
EL CEMENTERIO GENERAL DE VALENCIA

JORGE GIRBÉS PÉREZ



PLANTA

PANTEON 192

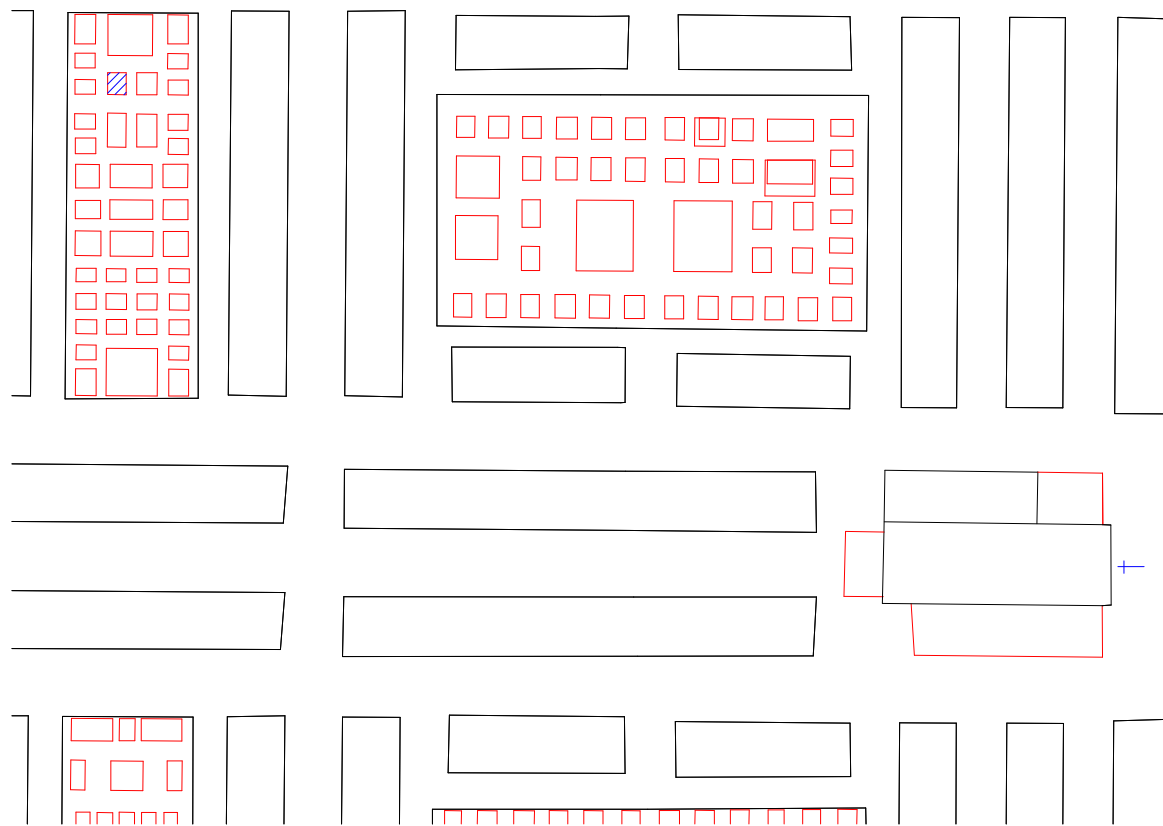

FRANCISCO MARCO MORENO

PANTEON de :

JORGE GORBÉS PÉREZ

<b>P-193</b>	<b>PROPIEDAD</b>	<b>JOSE COLOMINA DE LA ENCINA</b>
<b>ARQUITECTO MAESTRO OBRAS</b>		ENRIQUE SEMPER BONDIA
<b>ARCHIVO MUNICIPAL COMPRA</b>	ARCHIVO LEGAJO	ARCHIVO HISTORICO MUNICIPAL
	EXPEDIENTE	-
	FECHA	30-ENERO-1894
<b>ARCHIVO MUNICIPAL PROYECTO</b>	ARCHIVO LEGAJO	ARCHIVO HISTORICO MUNICIPAL
	EXPEDIENTE	1ª E/II-B 1894-1894
	FECHA	12
<b>SUPERFICIE</b>	SUELO	4,50 M <sup>2</sup>
	SUBSUELO	5,40 M <sup>2</sup>
<b>PRECIO</b>	SUELO	450 Pesetas
	SUBSUELO	270 Pesetas
	PERMUTA	-
	PRECIO TOTAL	720 Pesetas
<b>LOCALIZACION</b>	CUADRO	2
	SECCION	2
	D/I	D
	PARCELA ANT. PARCELA MOD.	- 247
<b>CLASIFICACION PROTOTIPICA</b>	FORMAL	Reducidas Dimensiones con Cripta
	ESTILO	-
<b>COMENTARIOS</b>		

FOTOGRAFIA DEL PROYECTO



PLANO DE SITUACION

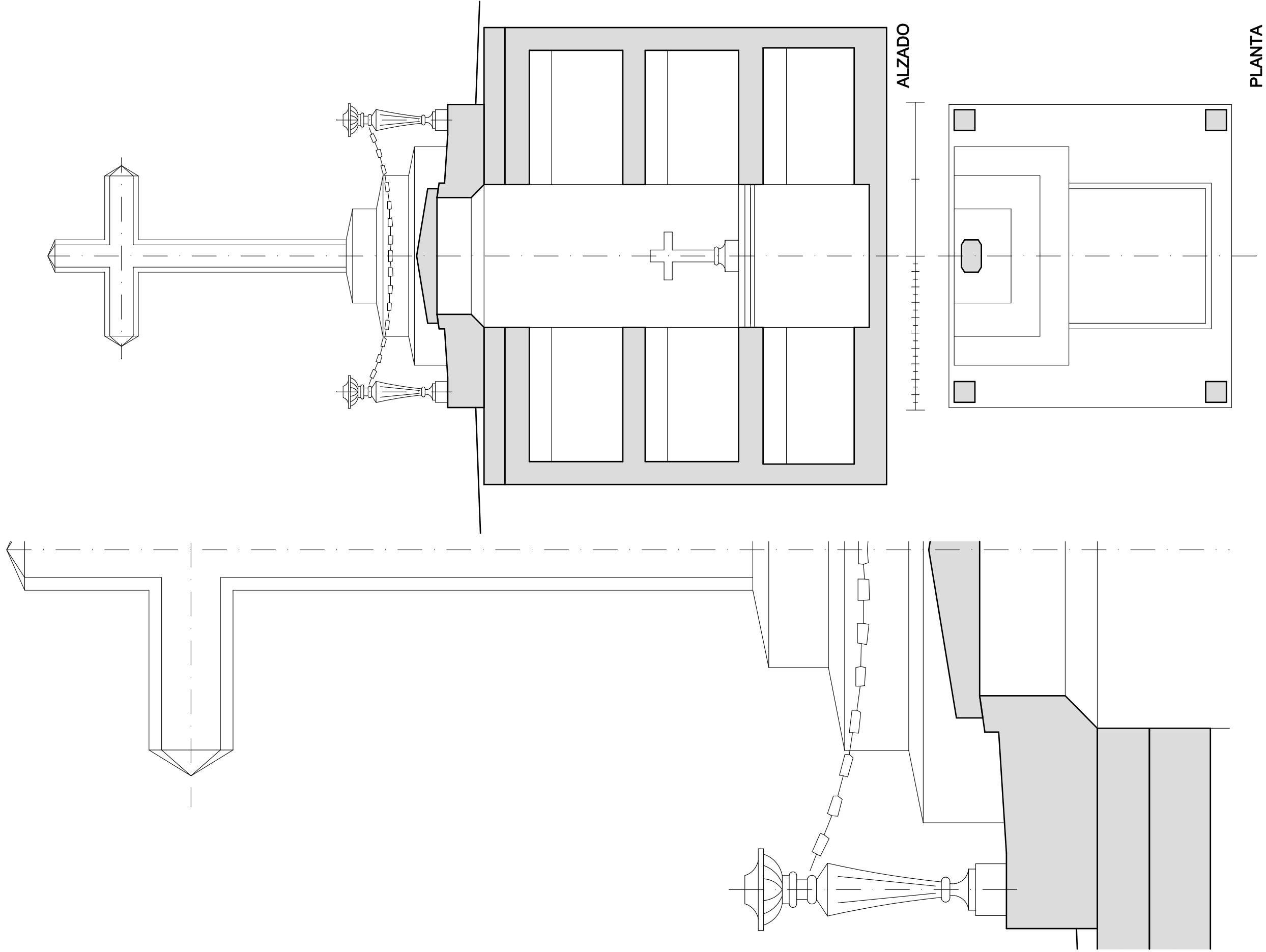



FOTOGRAFIA ACTUALIDAD



ARQUITECTURA ECLÉCTICO FUNERARIA DE LA CIUDAD DE VALENCIA  
EL CEMENTERIO GENERAL DE VALENCIA

JORGE GIRBÉS PÉREZ




PANTEON 193

jose colomina de la encina

PANTEON de :




**ARQUITECTURA ECLÉCTICO FUNERARIA DE LA CIUDAD DE VALENCIA  
EL CEMENTERIO GENERAL DE VALENCIA**



**JORGE GIRBÉS PÉREZ**

P-171	PROPIEDAD	LAUREANO Y JOAQUIN PLA GALLARDO
<b>ARQUITECTO MAESTRO OBRAS</b>		ANULAN LA COMPRA
<b>ARCHIVO MUNICIPAL COMPRA</b>	ARCHIVO LEGAJO EXPEDIENTE FECHA	ARCHIVO HISTORICO MUNICIPAL 1ª E/II-B 1894-1894 143 29NOVIEMBRE-1894
<b>ARCHIVO MUNICIPAL PROYECTO</b>	ARCHIVO LEGAJO EXPEDIENTE FECHA	- - -
<b>SUPERFICIE</b>	SUELO SUBSUELO	4,50 M <sup>2</sup> 5,40 M <sup>2</sup>
<b>PRECIO</b>	SUELO SUBSUELO PERMUTA	450 Pesetas 270 Pesetas -
	PRECIO TOTAL	
<b>LOCALIZACION</b>	CUADRO SECCION D/I PARCELA ANT. PARCELA MOD.	1 2 D 2 149
<b>COMENTARIOS</b>	Anulan la compra de la Parcela. Aparece Laureano Pla Gallardo en el P-197 como nuevo comprador de la misma parcela, pero el solo	

P-172	PROPIEDAD	RAFAEL ANTIGA DEL SAZ CABALLERO
<b>ARQUITECTO MAESTRO OBRAS</b>		RENUNCIA A LA CONCESION
<b>ARCHIVO MUNICIPAL COMPRA</b>	ARCHIVO LEGAJO EXPEDIENTE FECHA	ARCHIVO HISTORICO MUNICIPAL 1ª E/II-B 1894-1894 126 30-DICIEMBRE-1893
<b>ARCHIVO MUNICIPAL PROYECTO</b>	ARCHIVO LEGAJO EXPEDIENTE FECHA	- - -
<b>SUPERFICIE</b>	SUELO SUBSUELO	- -
<b>PRECIO</b>	SUELO SUBSUELO PERMUTA	- - -
	PRECIO TOTAL	
<b>LOCALIZACION</b>	CUADRO SECCION D/I PARCELA ANT. PARCELA MOD.	- - - - -
<b>COMENTARIOS</b>	Anula la compra de la Parcela. Aparece posteriormente como comprador del P-202 (4 de Abril 1995).	



**DESARROLLO GRAFICO DE LOS PANTEONES DEL  
CEMENTERIO GENERAL DE VALENCIA**

TODOS Y CADA UNO DE LOS PANTEONES ESTUDIADOS ESTA DEFINIDO EN DOS O CUATRO PAGINAS

EN LA PRIMERA PAGINA (IZQUIERDA) SE DAN DATOS EXTRAIDOS DE LOS ARCHIVOS MUNICIPALES (HISTORICO Y MODERNO), UN PLANO DE SITUACION DEL PANTEON Y AL LADO DOCUMENTACION FOTOGRAFICA DEL PROYECTO ORIGINAL Y DEL ESTADO ACTUAL DEL PANTEON

EN LA SEGUNDA PAGINA (DERECHA) ES EL LEVANTAMIENTO GRAFICO DEL PANTEON, DESDE EL PLANO ORIGINAL DEL AYUNTAMIENTO, DEL PLANO DE LOS ACTUALES PROPIETARIOS O DOCUMENTACION DE LOS MISMOS, POR FOTOGRAFIA, SUPERFICIES HOMOGRAFAS, O POR CROQUIZACION (DENTRO DE LOS LIMITES ESTABLECIDOS) EN ALGUNOS APARECEN LINEAS ROJAS QUE MARCAN VARIACIONES CONSIDERABLES, RESPECTO DEL PROYECTO ORIGINAL

LA TERCERA Y CUARTA PAGINA (SI LAS TIENE) ES UN LEVANTAMIENTO EN TRES DIMENSIONES Y UN COMPLEMENTO FOTOGRAFICO DEL PANTEON

	<b>ARCHIVO HISTORICO MUNICIPAL</b>	
<b>LEGAJO J</b>	<b>1.891 – 1.892</b>	<b>1.894 – 1.896</b>

EL DESARROLLO GRAFICO SIGUE EL MISMO ORDEN QUE EL DE OBTENCION DE DATOS, LOS LEGAJOS DEL ARCHIVO MUNICIPAL Y DENTRO DE ESTOS EL NUMERO DE EXPEDIENTE Y AÑO

**RESUMEN LEGAJOS**

**ARCHIVO HISTORICO MUNICIPAL**

<b>A</b>	<b>1.849 – 1.881</b>	<b>B</b>	<b>1.882 – 1.887</b>	
<b>C</b>	<b>1.887 – 1.888</b>	<b>D</b>	<b>1.888 – 1.889</b>	
<b>E</b>	<b>1.890 – 1.891</b>	<b>F</b>	<b>1.891 – 1.891</b>	
<b>G</b>	<b>1.892 – 1.892</b>	<b>H</b>	<b>1.892 – 1.893</b>	
<b>I</b>	<b>1.894 – 1.894</b>	<b>J</b>	<b>1.891 – 1.892</b>	<b>1.894 – 1.896</b>
<b>K</b>	<b>1.893 – 1.900</b>			

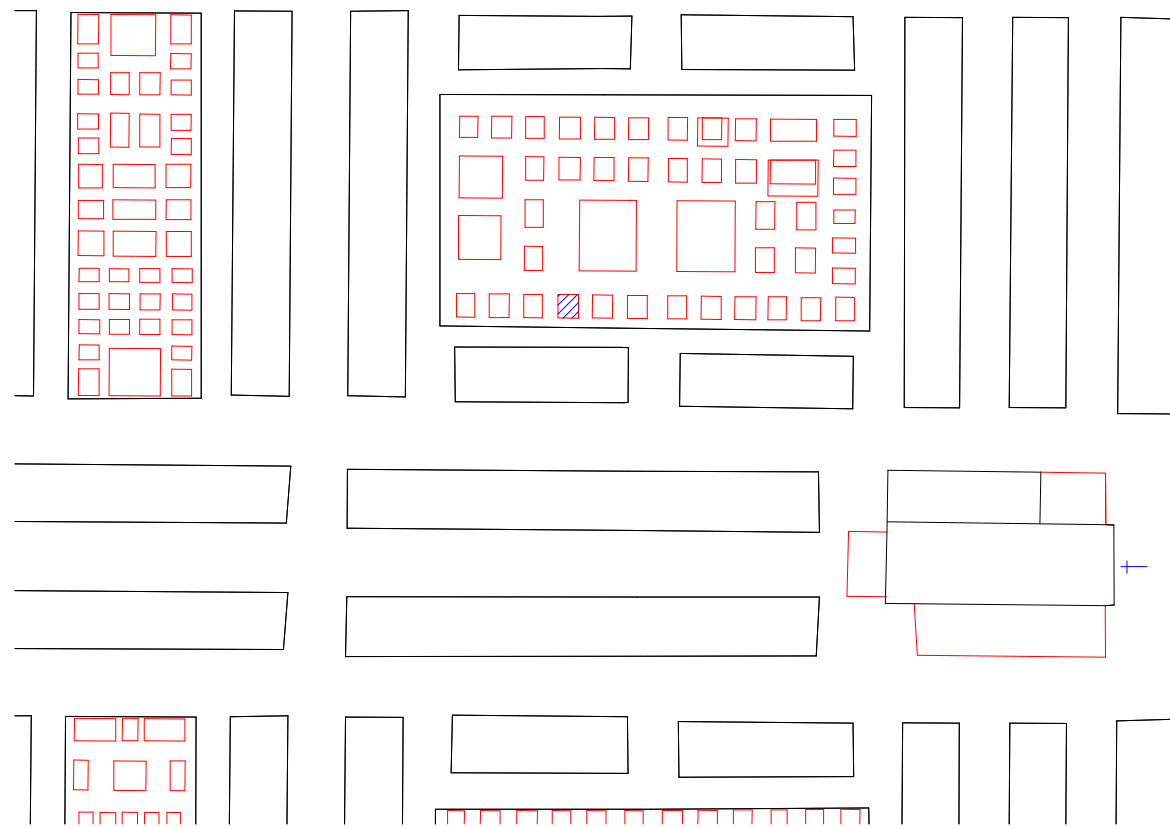
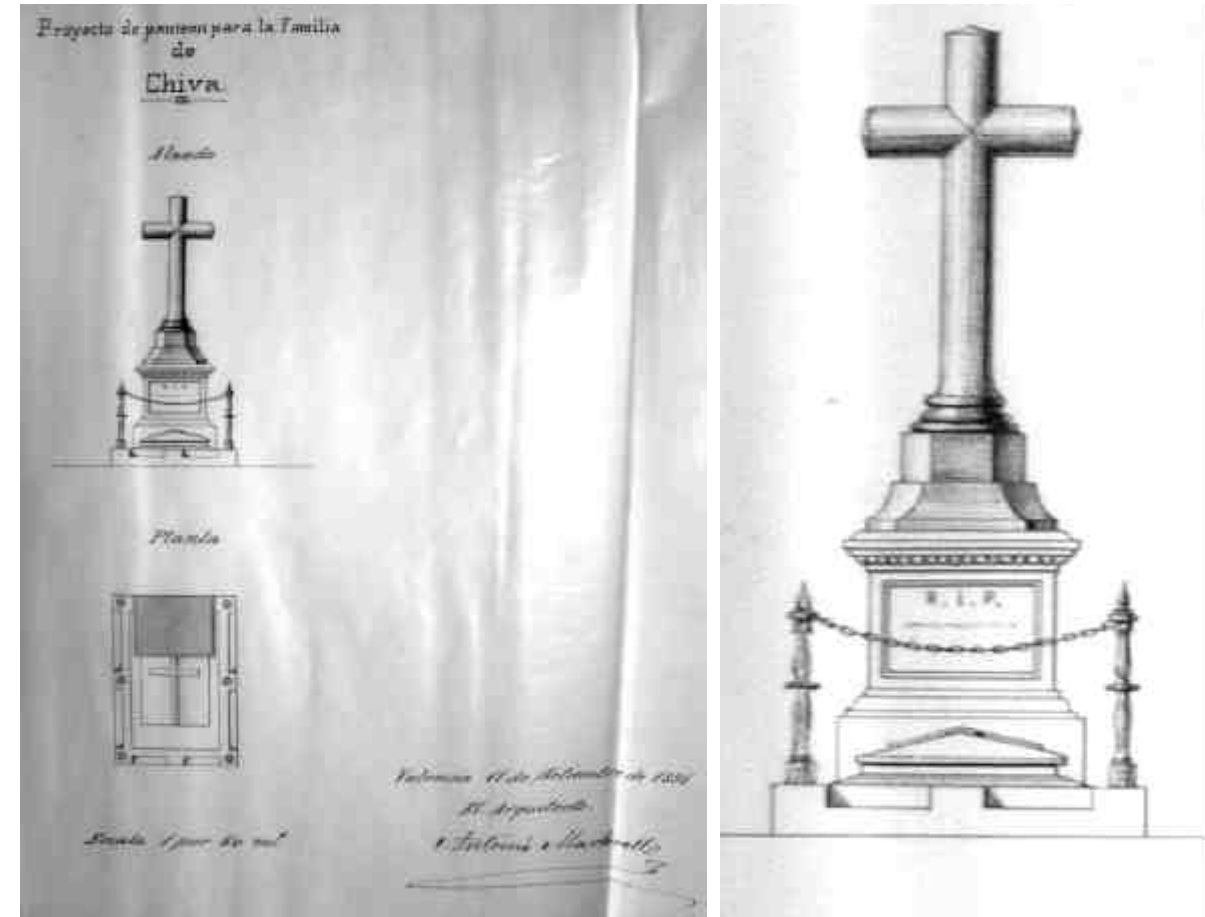
**ARCHIVO MODERNO MUNICIPAL**

<b>L</b>	<b>1.901 – 1.903</b>	<b>M</b>	<b>1.904 – 1.905</b>
<b>N</b>	<b>1.906 – 1.909</b>	<b>Ñ</b>	<b>1.910 – 1.913</b>

JORGE GORBÉS PÉREZ

P-194	PROPIEDAD	JOAQUINA CHIVA SELVA
<b>ARQUITECTO MAESTRO OBRAS</b>		ANTONIO MARTORELL TRILLES
<b>ARCHIVO MUNICIPAL COMPRA</b>	ARCHIVO LEGAJO EXPEDIENTE FECHA	ARCHIVO HISTORICO MUNICIPAL 1ª E/II-B 1891-1892 1894-1896 17 26-ENERO-1895
<b>ARCHIVO MUNICIPAL PROYECTO</b>	ARCHIVO LEGAJO EXPEDIENTE FECHA	ARCHIVO HISTORICO MUNICIPAL 1ª E/II-B 1891-1892 1894-1896 106 8-DICIEMBRE-1895
<b>SUPERFICIE</b>	SUELO SUBSUELO	4,50 M <sup>2</sup> 5,40 M <sup>2</sup>
<b>PRECIO</b>	SUELO SUBSUELO PERMUTA	450 Pesetas 270 Pesetas -
	PRECIO TOTAL	720 Pesetas
<b>LOCALIZACION</b>	CUADRO	1
	SECCION	2
	D/I	D
	PARCELA ANT. PARCELA MOD.	4 147
<b>CLASIFICACION PROTOTIPICA</b>	FORMAL ESTILO	Reducidas Dimensiones con Cripta Eclecticismo Romanticista ( Proyecto)
<b>COMENTARIOS</b>	Modificación completa de la estela Funeraria, una cruz (¿Romanticista?) por una Estela tradicional, sin interes alguno.	

FOTOGRAFIA DEL PROYECTO



PLANO DE SITUACION

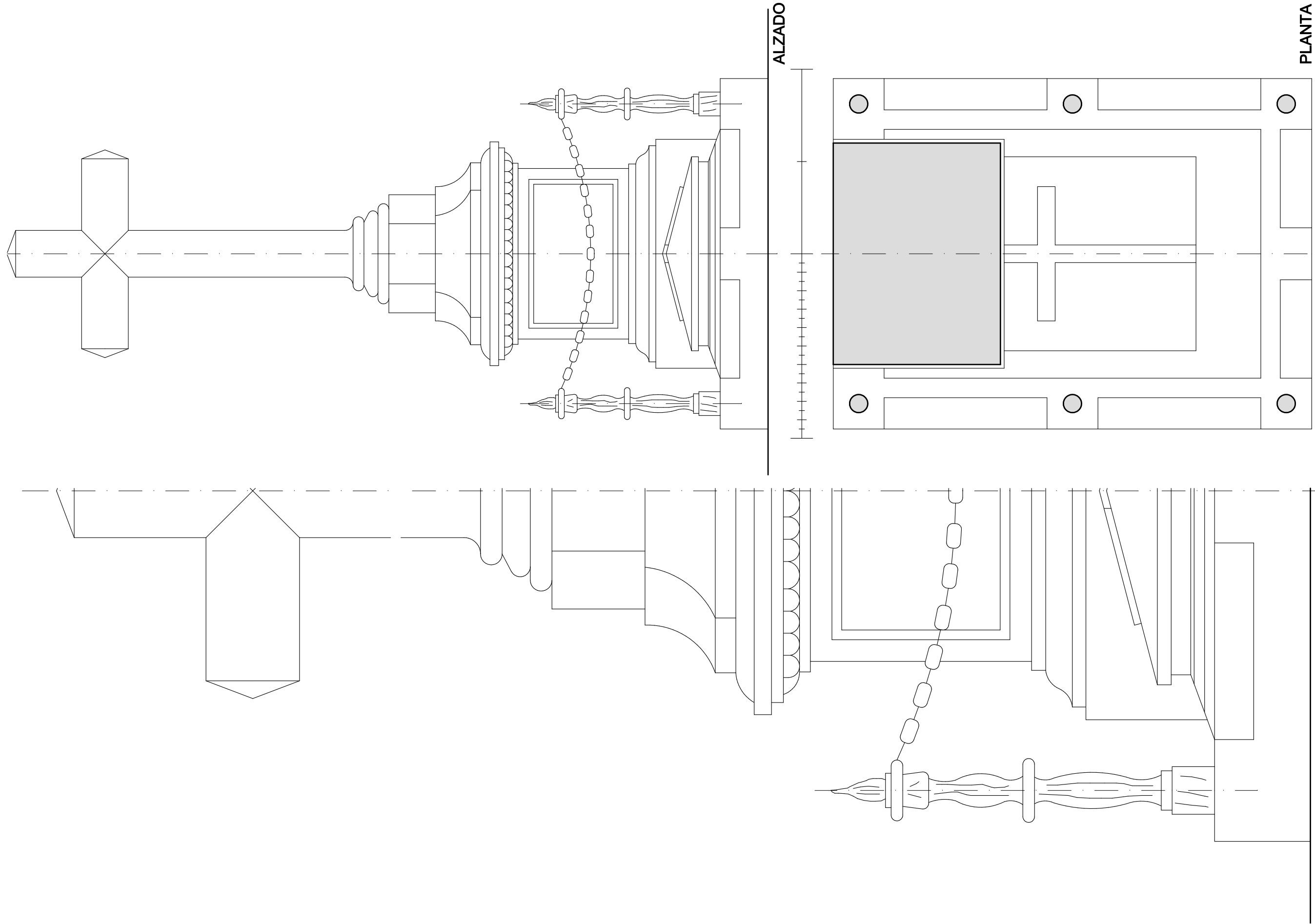



FOTOGRAFIA ACTUALIDAD



ARQUITECTURA ECLÉCTICO FUNERARIA DE LA CIUDAD DE VALENCIA  
EL CEMENTERIO GENERAL DE VALENCIA

JORGE GIRBÉS PÉREZ



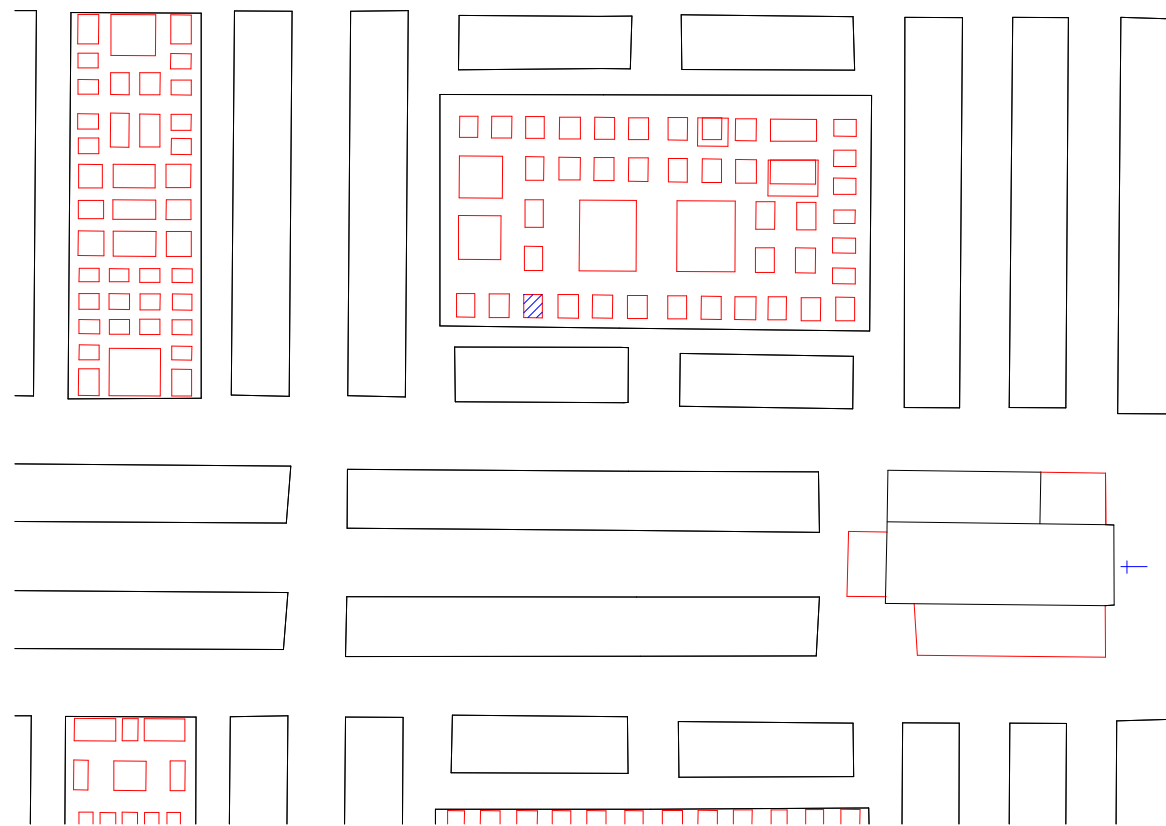

JOAQUINA CHIVA SELVA

PANTEON de :

JORGE GIBBÉS PÉREZ

P-195	PROPIEDAD	TELESFORO VIÑES GARCIA, LEON IBAÑEZ VALERO
ARQUITECTO MAESTRO OBRAS		RAFAEL MARTINEZ ZAPATERO
ARCHIVO MUNICIPAL COMPRA	ARCHIVO LEGAJO EXPEDIENTE FECHA	ARCHIVO HISTORICO MUNICIPAL 1ª E/II-B 1891-1892 1894-1896 31 8-MARZO-1895
ARCHIVO MUNICIPAL PROYECTO	ARCHIVO LEGAJO EXPEDIENTE FECHA	ARCHIVO HISTORICO MUNICIPAL 1ª E/II-B 1891-1892 1894-1896 45 20-JULIO-1896
SUPERFICIE	SUELO	4,50 M <sup>2</sup>
	SUBSUELO	5,40 M <sup>2</sup>
PRECIO	SUELO	450 Pesetas
	SUBSUELO	270 Pesetas
	PERMUTA	-
PRECIO TOTAL		720 Pesetas
LOCALIZACION	CUADRO	1
	SECCION	2
	D/I	D
	PARCELA ANT.	3
	PARCELA MOD.	148
CLASIFICACION PROTOTIPICA	FORMAL	Reducidas Dimensiones con Cripta
	ESTILO	-
COMENTARIOS	Cambio completo de la estela.	

FOTOGRAFIA DEL PROYECTO



PLANO DE SITUACION



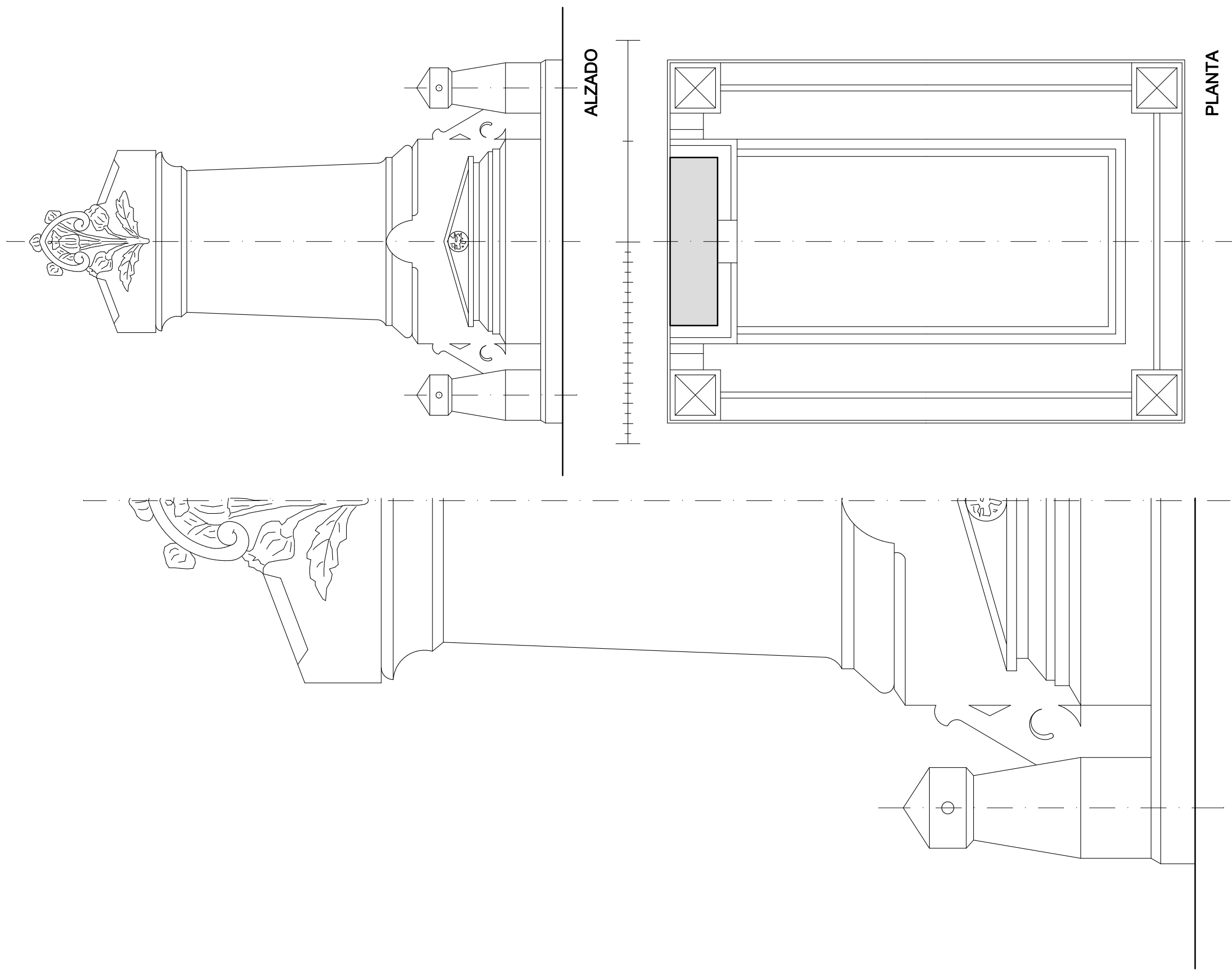
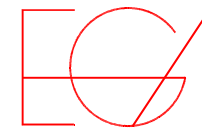
FOTOGRAFIA ACTUALIDAD





ARQUITECTURA ECLÉCTICO FUNERARIA DE LA CIUDAD DE VALENCIA  
EL CEMENTERIO GENERAL DE VALENCIA

JORGE GIRBÉS PÉREZ



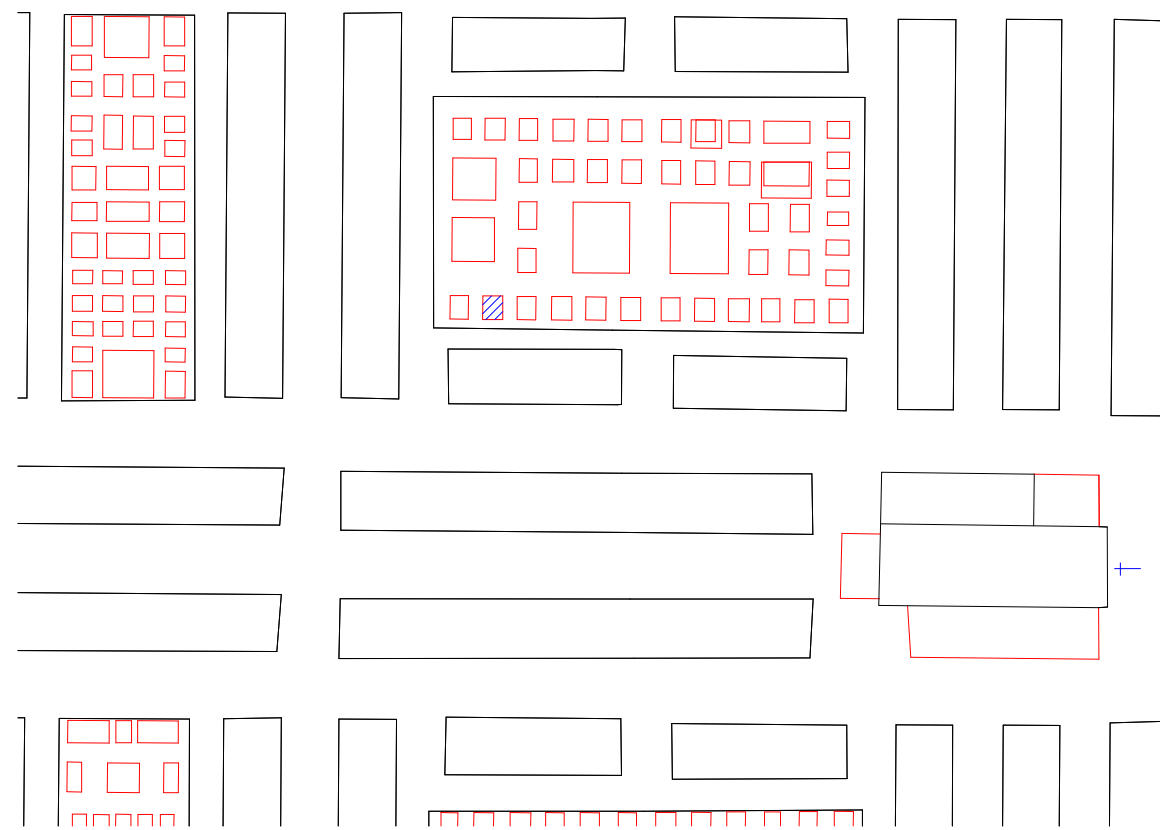
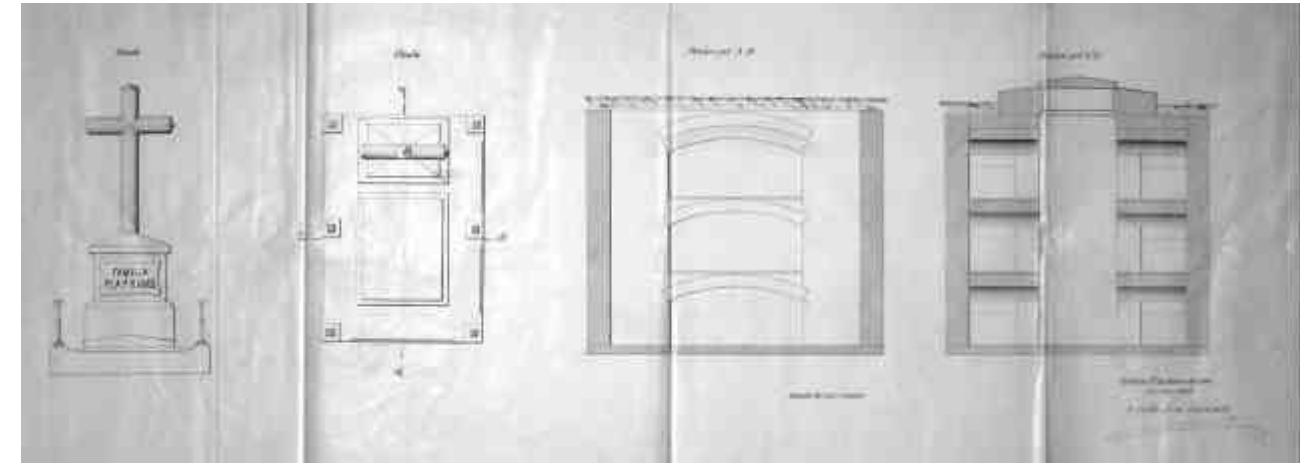
PANTEON de :

TELESFORO VIÑES GARCIA LEON IBAÑEZ VALERO

PANTEON 195

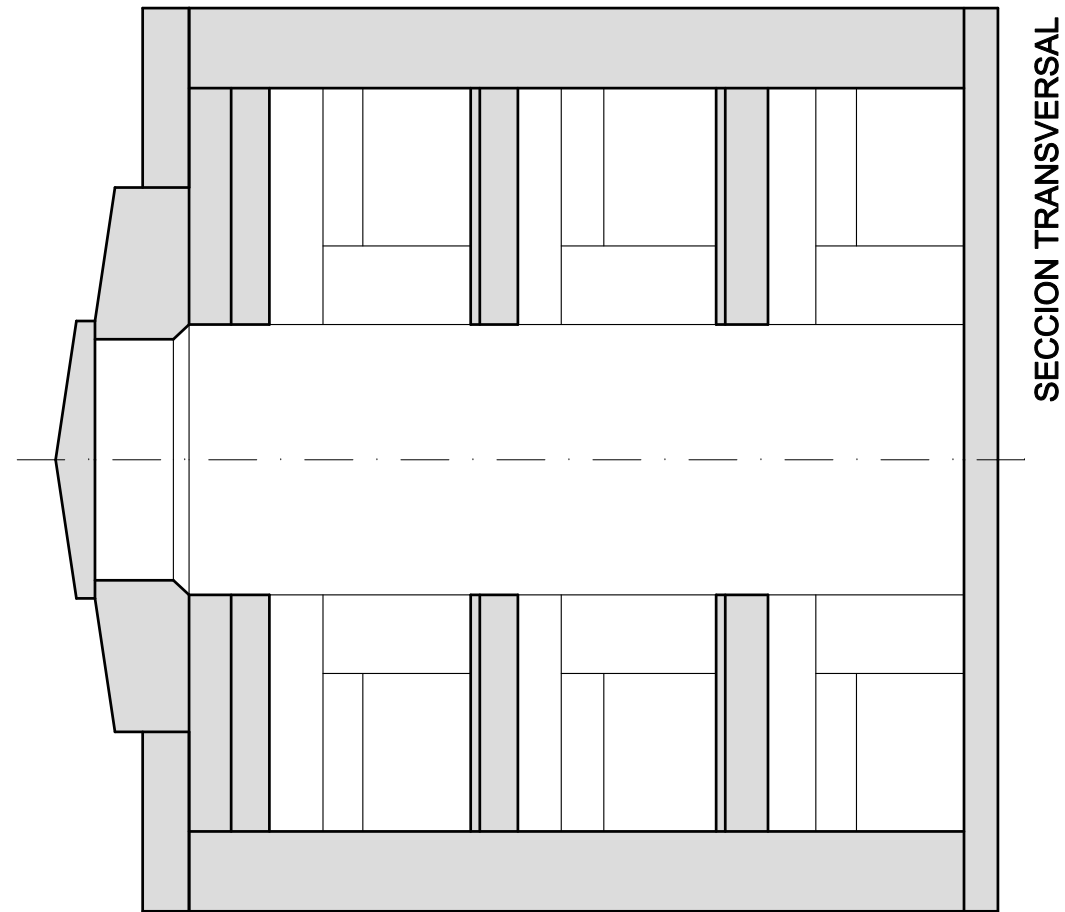
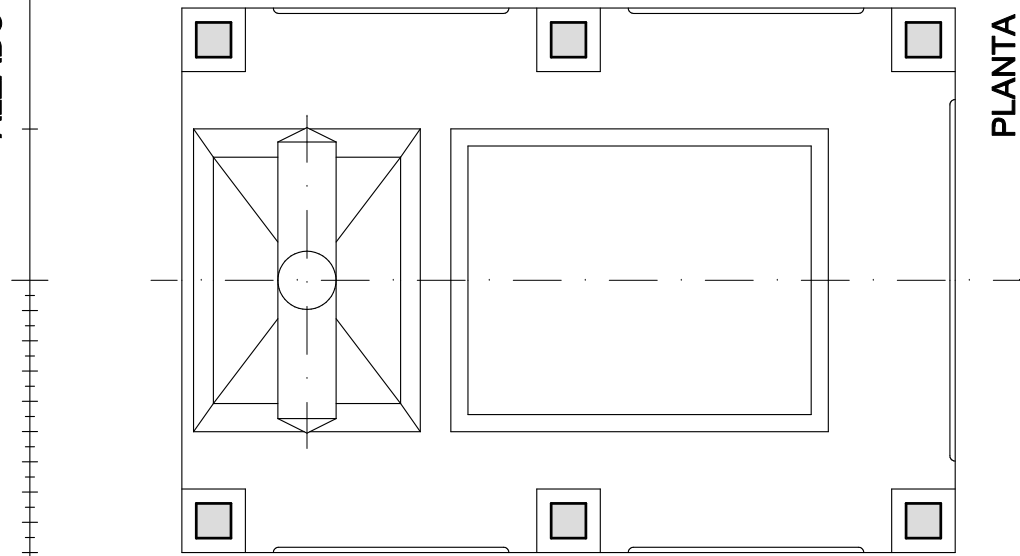
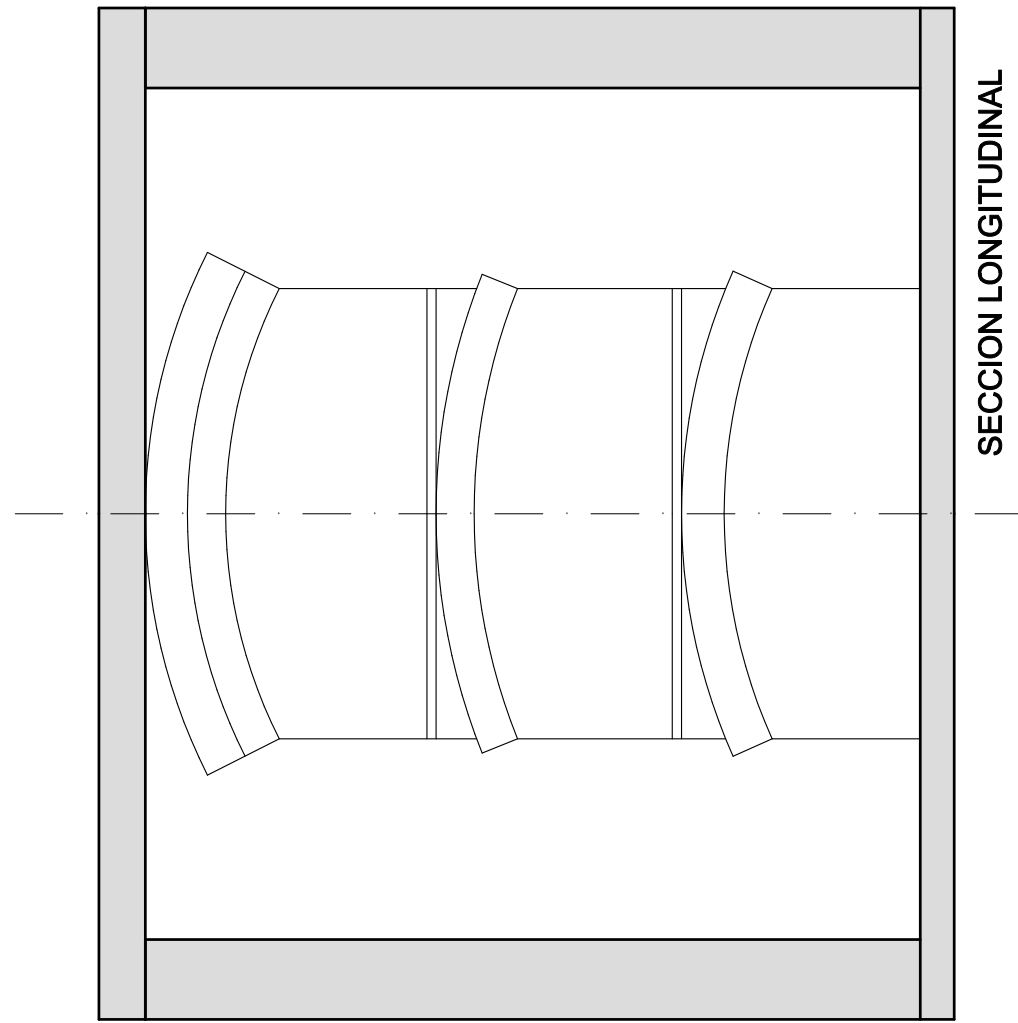
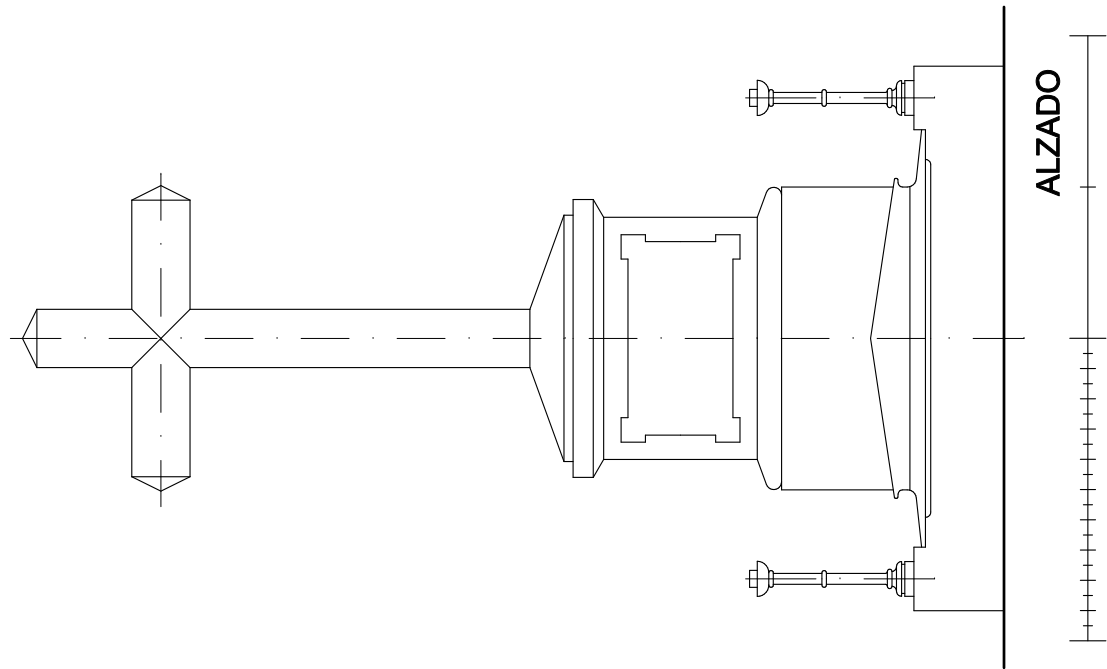
<b>P-197</b>	<b>PROPIEDAD</b>	<b>LAUREANO PLA GALLARDO</b>
<b>ARQUITECTO MAESTRO OBRAS</b>		ANTONIO MARTORELL TRILLES
<b>ARCHIVO MUNICIPAL COMPRA</b>	ARCHIVO LEGAJO EXPEDIENTE FECHA	ARCHIVO HISTORICO MUNICIPAL 1ª E/II-B 1891-1892 1894-1896 37 16-MARZO-1895
<b>ARCHIVO MUNICIPAL PROYECTO</b>	ARCHIVO LEGAJO EXPEDIENTE FECHA	ARCHIVO HISTORICO MUNICIPAL 1ª E/II-B 1891-1892 1894-1896 11 17-ENERO-1896
<b>SUPERFICIE</b>	SUELO SUBSUELO	4,50 M <sup>2</sup> 5,40 M <sup>2</sup>
<b>PRECIO</b>	SUELO SUBSUELO PERMUTA	450 Pesetas 270 Pesetas 1 NICHOS
	<b>PRECIO TOTAL</b>	495 Pesetas
<b>LOCALIZACION</b>	CUADRO SECCION D/I	1 2 D
	PARCELA ANT. PARCELA MOD.	2 149
<b>CLASIFICACION PROTOTIPICA</b>	FORMAL ESTILO	ReducidasDimensiones con Cripta Eclecticismo Romanticista
<b>COMENTARIOS</b>		

FOTOGRAFIA DEL PROYECTO



PLANO DE SITUACION

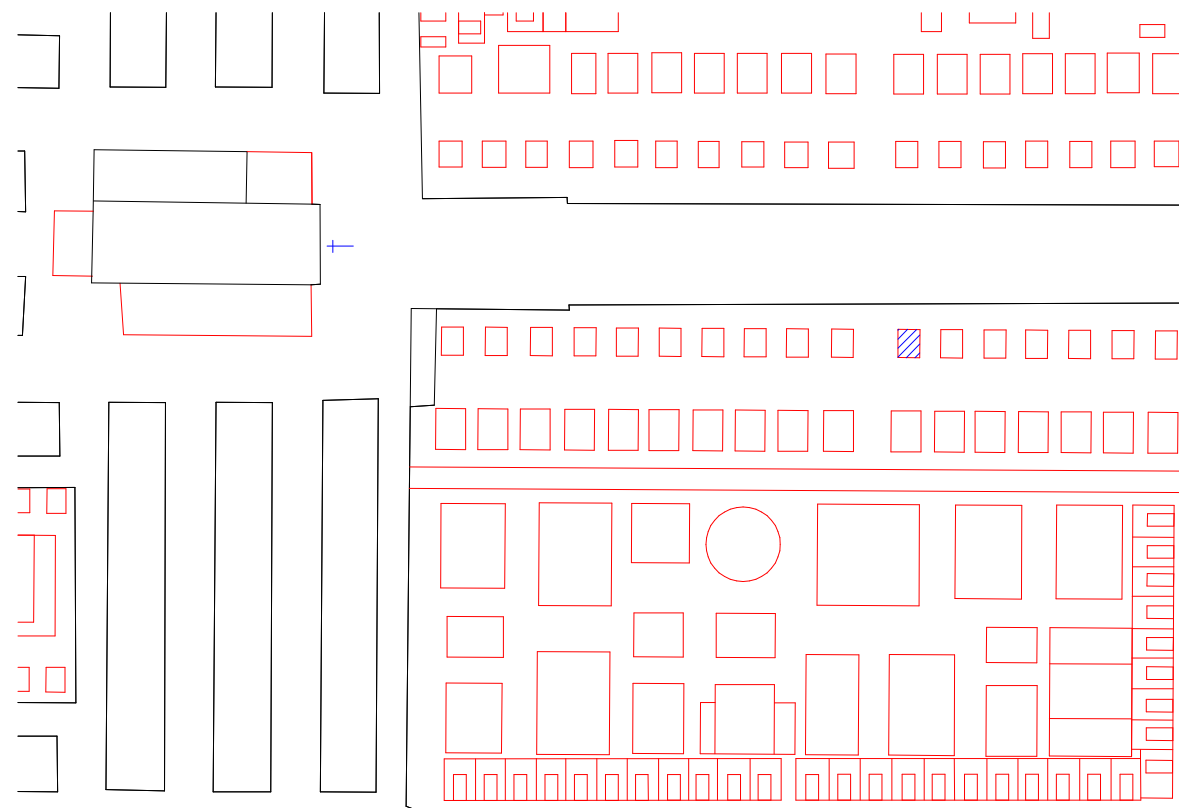

FOTOGRAFIA ACTUALIDAD



JORGE GIBBÉS PÉREZ

<b>P-198</b>	<b>PROPIEDAD</b>	<b>JOSE ROMERO BONET</b>
<b>ARQUITECTO MAESTRO OBRAS</b>		GERARDO ROIG GIMENO
<b>ARCHIVO MUNICIPAL COMPRA</b>	ARCHIVO LEGAJO EXPEDIENTE FECHA	ARCHIVO HISTORICO MUNICIPAL 1ª E/II-B 1891-1892 1894-1896 40 23-MARZO-1895
<b>ARCHIVO MUNICIPAL PROYECTO</b>	ARCHIVO LEGAJO EXPEDIENTE FECHA	ARCHIVO HISTORICO MUNICIPAL 1ª E/II-B 1891-1892 1894-1896 38 5-MARZO-1896
<b>SUPERFICIE</b>	SUELO SUBSUELO	6 M <sup>2</sup> 6,90 M <sup>2</sup>
<b>PRECIO</b>	SUELO SUBSUELO PERMUTA	600 Pesetas 345 Pesetas -
	PRECIO TOTAL	945 Pesetas
<b>LOCALIZACION</b>	CUADRO SECCION D / I PARCELA ANT. PARCELA MOD.	- 1 I h 7
<b>CLASIFICACION PROTOTIPICA</b>	FORMAL ESTILO	Amplias Dimensiones con Cripta Eclecticismo Goticista
<b>COMENTARIOS</b>		

FOTOGRAFIA DEL PROYECTO



PLANO DE SITUACION

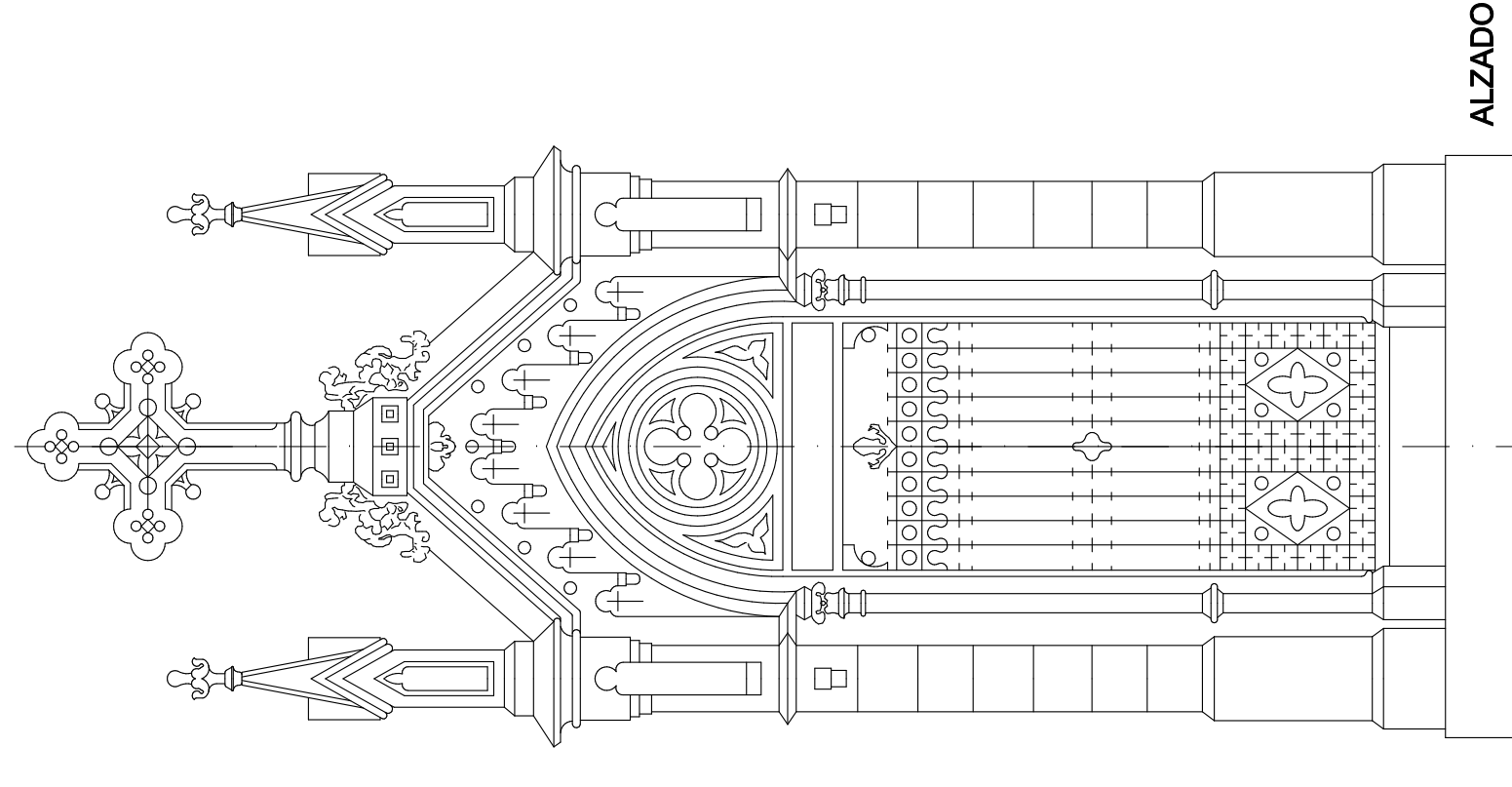



FOTOGRAFIA ACTUALIDAD

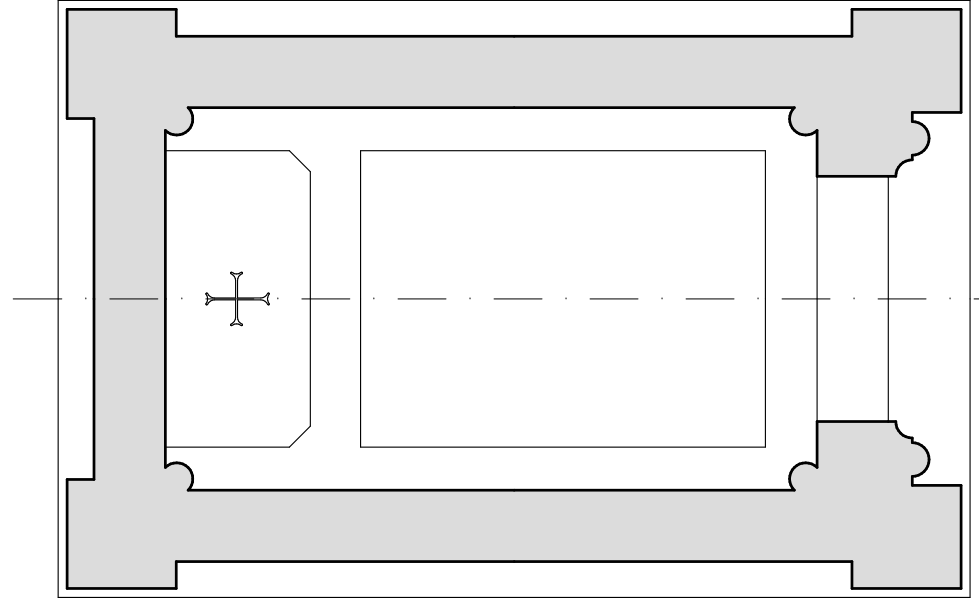
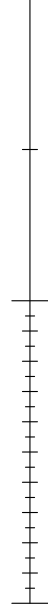


ARQUITECTURA ECLÉCTICO FUNERARIA DE LA CIUDAD DE VALENCIA  
EL CEMENTERIO GENERAL DE VALENCIA

JORGE GIRBÉS PÉREZ




ALZADO



PLANTA

PANTEON 198

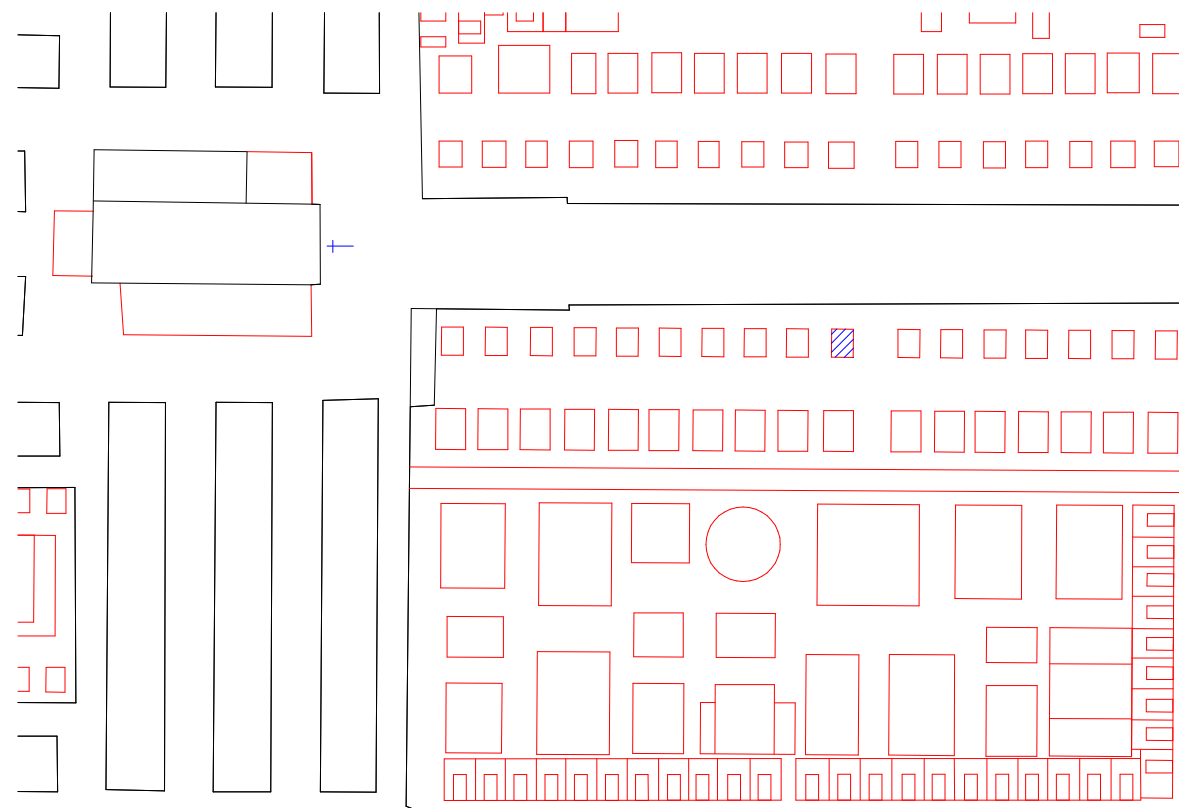



JOSE ROMERO BONET

PANTEON de :

P-199	PROPIEDAD	VENTURA DE GRACIA FERNANDEZ
<b>ARQUITECTO MAESTRO OBRAS</b>		JOSE MARIA MANUEL CORTINA PEREZ
<b>ARCHIVO MUNICIPAL COMPRA</b>	ARCHIVO LEGAJO EXPEDIENTE FECHA	ARCHIVO HISTORICO MUNICIPAL 1ª E/II-B 1891-1892 1894-1896 42 1-ABRIL-1895
<b>ARCHIVO MUNICIPAL PROYECTO</b>	ARCHIVO LEGAJO EXPEDIENTE FECHA	ARCHIVO HISTORICO MUNICIPAL 1ª E/II-B 1891-1892 1894-1896 41 9-ABRIL-1896
<b>SUPERFICIE</b>	SUELO SUBSUELO	6 M <sup>2</sup> 6,90 M <sup>2</sup>
<b>PRECIO</b>	SUELO SUBSUELO PERMUTA	600 Pesetas 345 Pesetas -
	PRECIO TOTAL	945 Pesetas
<b>LOCALIZACION</b>	CUADRO SECCION D/I PARCELA ANT. PARCELA MOD.	- 1 I g 8
<b>CLASIFICACION PROTOTIPICA</b>	FORMAL ESTILO	Reducidas Dimensiones con Cripta Modernista
<b>COMENTARIOS</b>		

FOTOGRAFIA DEL PROYECTO



PLANO DE SITUACION

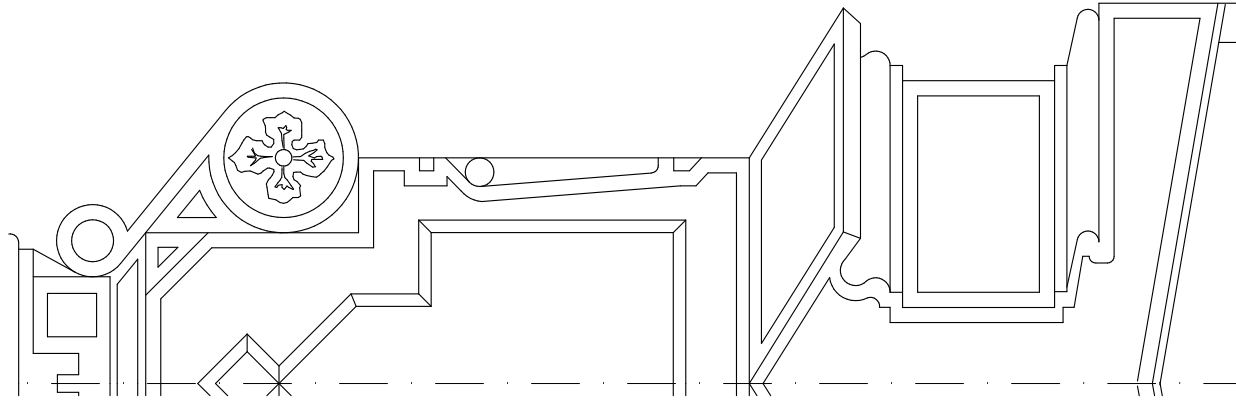



FOTOGRAFIA ACTUALIDAD

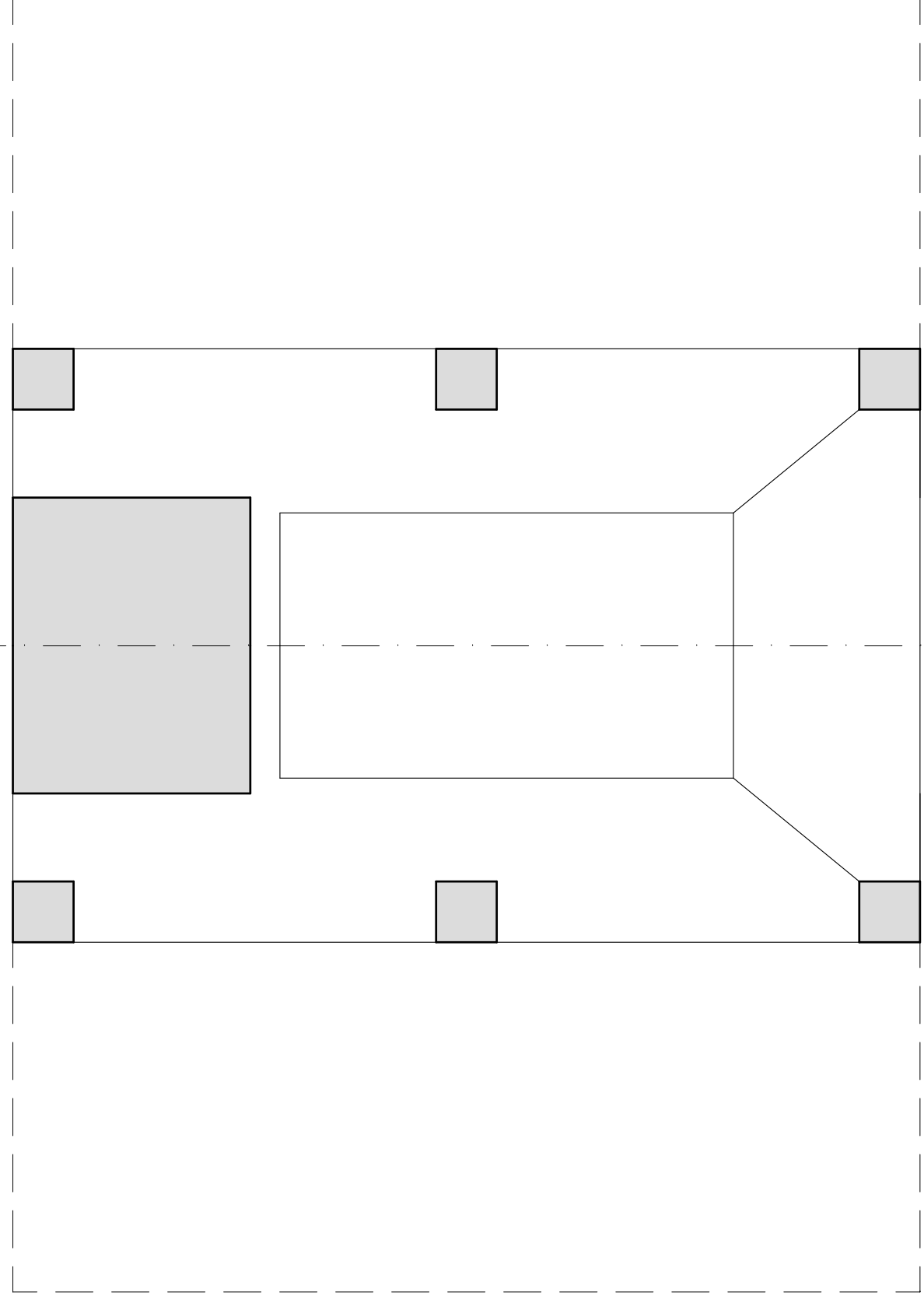




ARQUITECTURA ECLÉCTICO FUNERARIA DE LA CIUDAD DE VALENCIA  
EL CEMENTERIO GENERAL DE VALENCIA

JORGE GIRBÉS PÉREZ



ALZADO



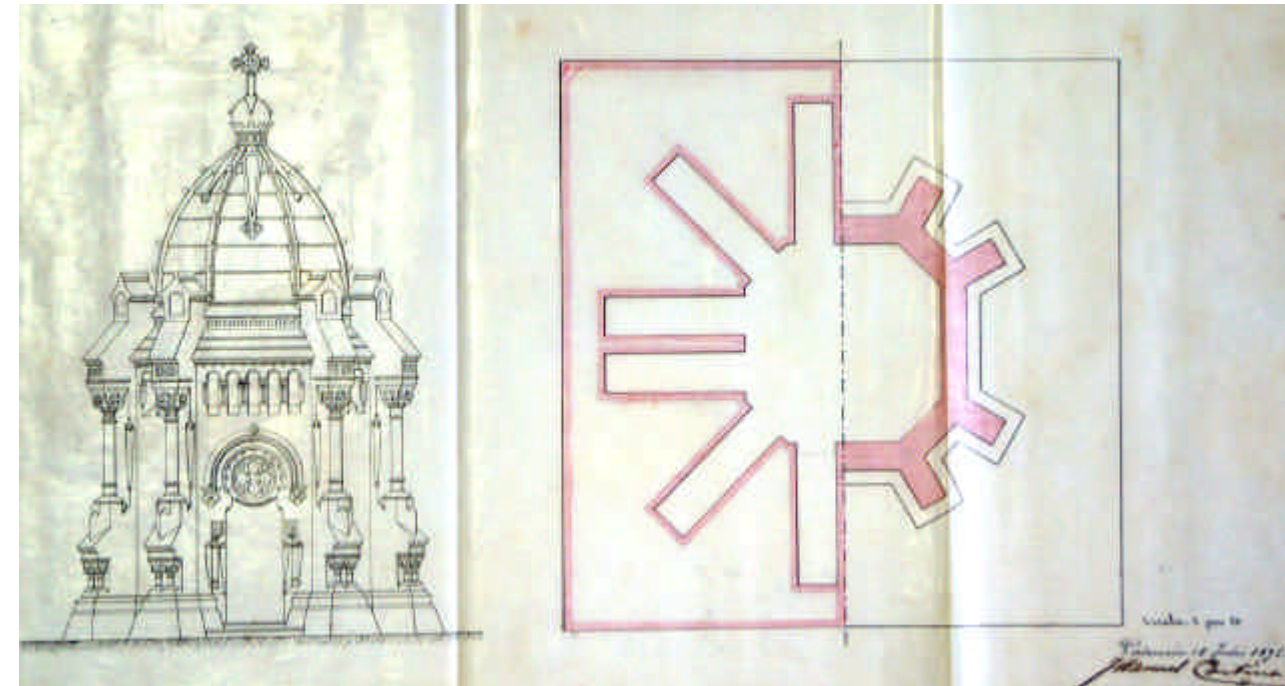
PLANTA  
PANTEON 199

VENTURA DE GRACIA FERNANDEZ

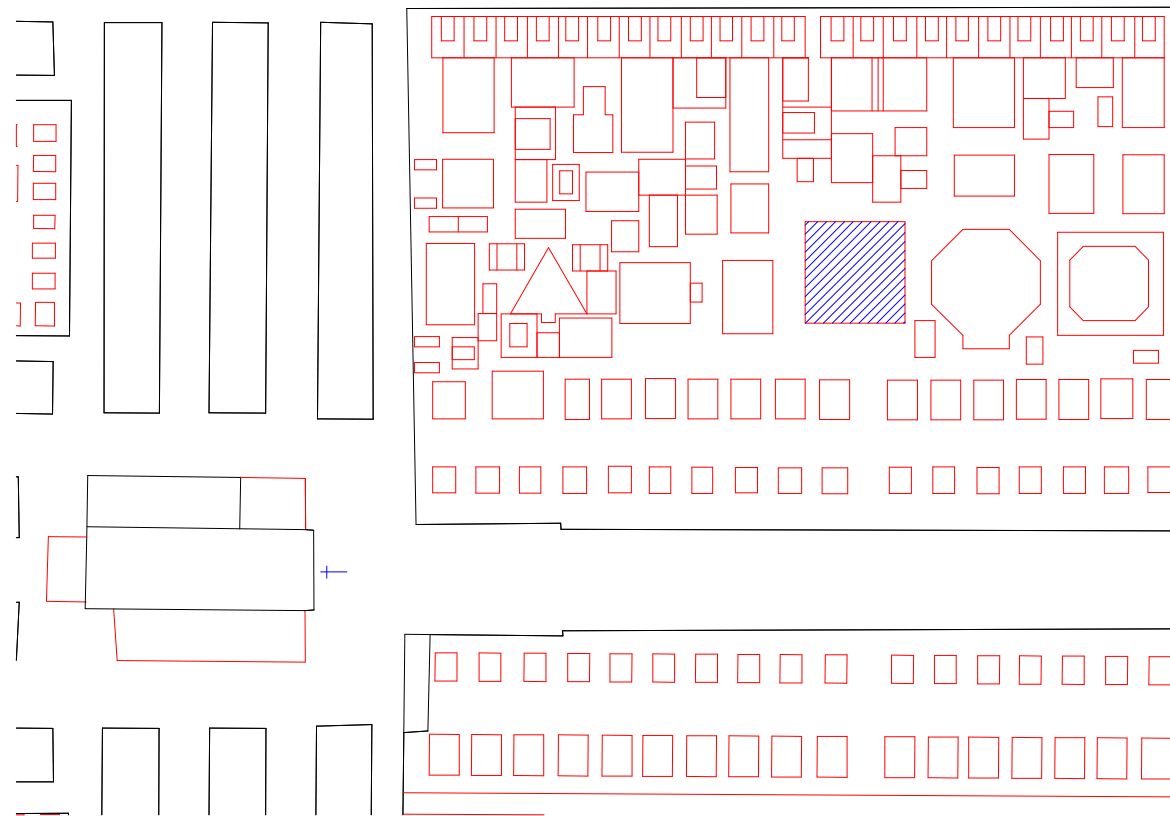
PANTEON de :

P-200	PROPIEDAD	RAFAEL MONTERDE Y MANGAS
ARQUITECTO MAESTRO OBRAS		JOSE MARIA MANUEL CORTINA PEREZ
ARCHIVO MUNICIPAL COMPRA	ARCHIVO LEGAJO EXPEDIENTE FECHA	ARCHIVO HISTORICO MUNICIPAL 1ª E/II-B 1891-1892 1894-1896 44 9-ABRIL-1895
ARCHIVO MUNICIPAL PROYECTO	ARCHIVO LEGAJO EXPEDIENTE FECHA	ARCHIVO HISTORICO MUNICIPAL 1ª E/II-B 1891-1892 1894-1896 91 18-JULIO-1895
SUPERFICIE	SUELO SUBSUELO	100 M <sup>2</sup> -
PRECIO	SUELO SUBSUELO PERMUTA	10000 Pesetas -
	PRECIO TOTAL	1 NICHOS 9667,50 Pesetas
LOCALIZACION	CUADRO SECCION D/I	- 1 D
	PARCELA ANT.	62
	PARCELA MOD.	99
	CLASIFICACION PROTOTIPICA	FORMAL ESTILO
COMENTARIOS		

FOTOGRAFIA DEL PROYECTO



FOTOGRAFIA ACTUALIDAD





PLANO DE SITUACION



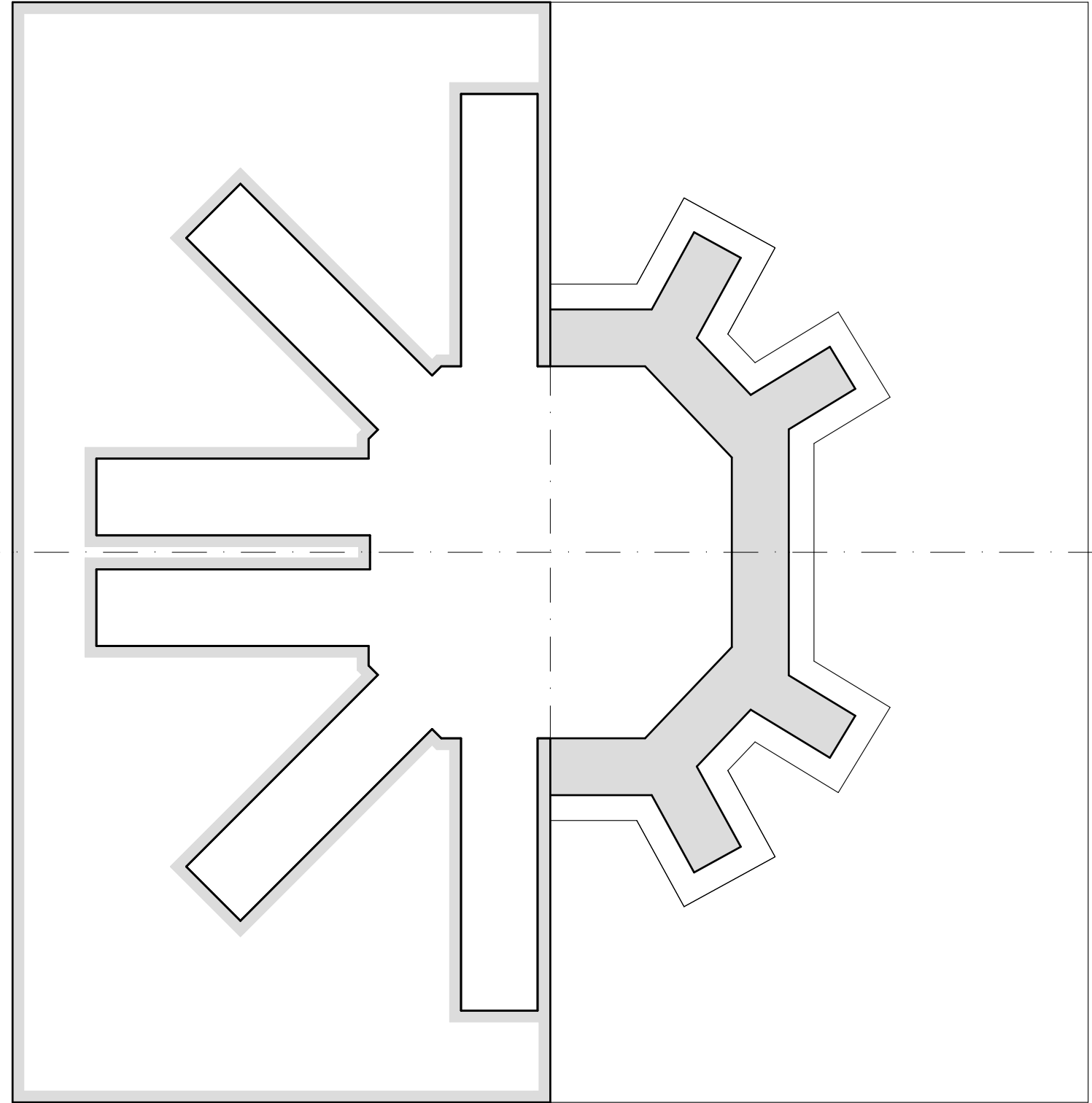


ARQUITECTURA ECLÉCTICO FUNERARIA DE LA CIUDAD DE VALENCIA  
EL CEMENTERIO GENERAL DE VALENCIA

JORGE GIRBÉS PÉREZ



ALZADO

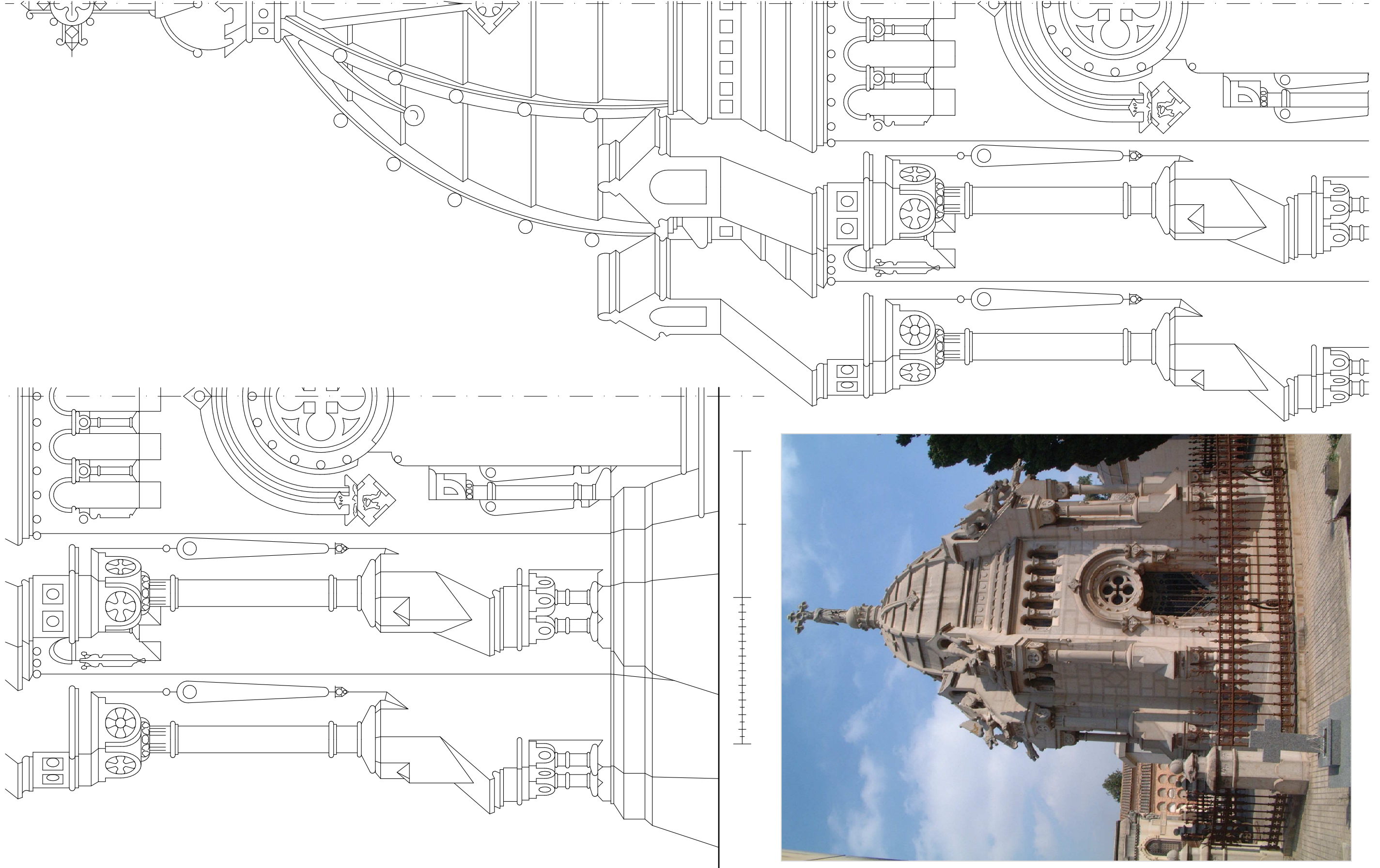


PLANTA

PANTEON 200

RAFAEL MONTERDE Y MANGAS

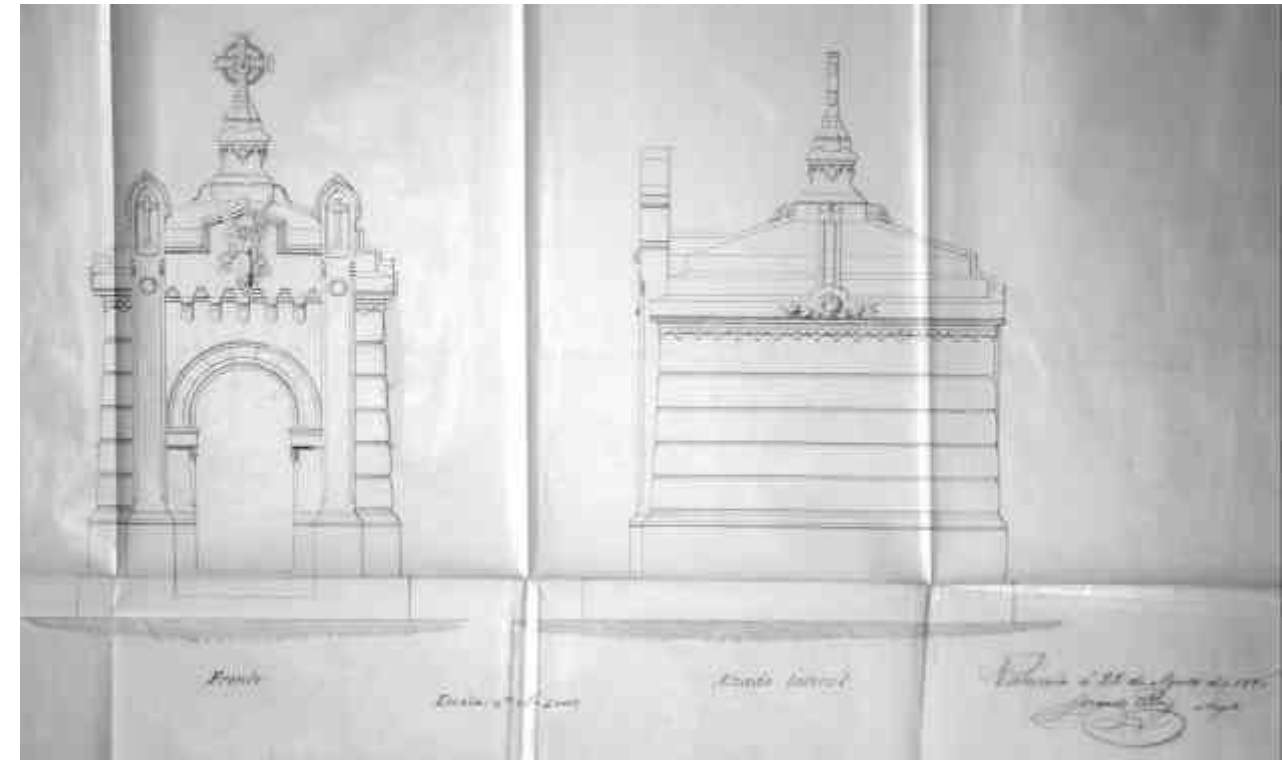
PANTEON de :



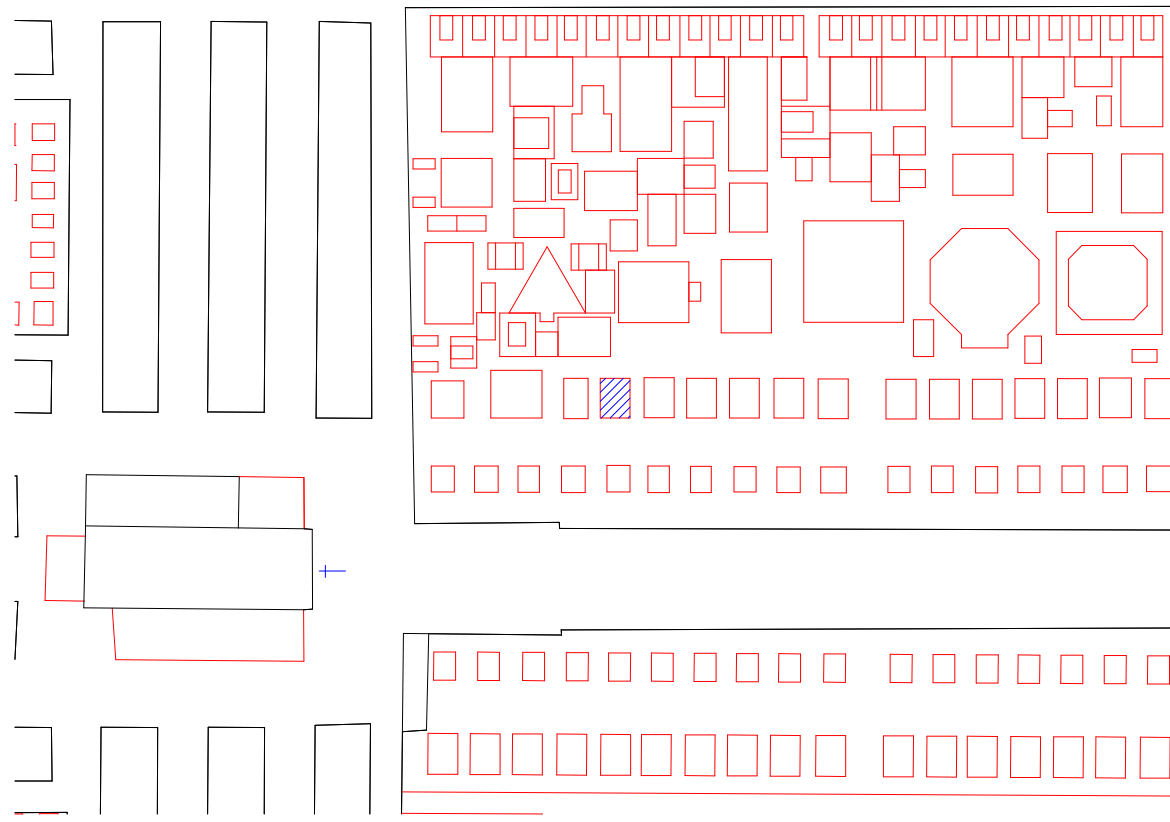


P-201	PROPIEDAD	FLORENTINA MENA MARQUEZ
ARQUITECTO MAESTRO OBRAS		GERARDO ROIG GIMENO
ARCHIVO MUNICIPAL COMPRA	ARCHIVO LEGAJO EXPEDIENTE FECHA	ARCHIVO HISTORICO MUNICIPAL 1ª E/II-B 1891-1892 1894-1896 47 25-ABRIL-1895
ARCHIVO MUNICIPAL PROYECTO	ARCHIVO LEGAJO EXPEDIENTE FECHA	ARCHIVO HISTORICO MUNICIPAL 1ª E/II-B 1891-1892 1894-1896 66 22-AGOSTO-1896
SUPERFICIE	SUELO SUBSUELO	12 M <sup>2</sup> 5,20 M <sup>2</sup>
PRECIO	SUELO SUBSUELO PERMUTA	1200 Pesetas 260Pesetas -
	PRECIO TOTAL	1460 Pesetas
LOCALIZACION	CUADRO SECCION D/I PARCELA ANT. PARCELA MOD.	- 1 D 36 76
CLASIFICACION PROTOTIPICA	FORMAL ESTILO	Amplias Dimensiones con Cripta Modernista
COMENTARIOS	El 2 de Agosto de 1896 (exp. 102) solicita 4,80 M <sup>2</sup> de subsuelo	

FOTOGRAFIA DEL PROYECTO



FOTOGRAFIA ACTUALIDAD

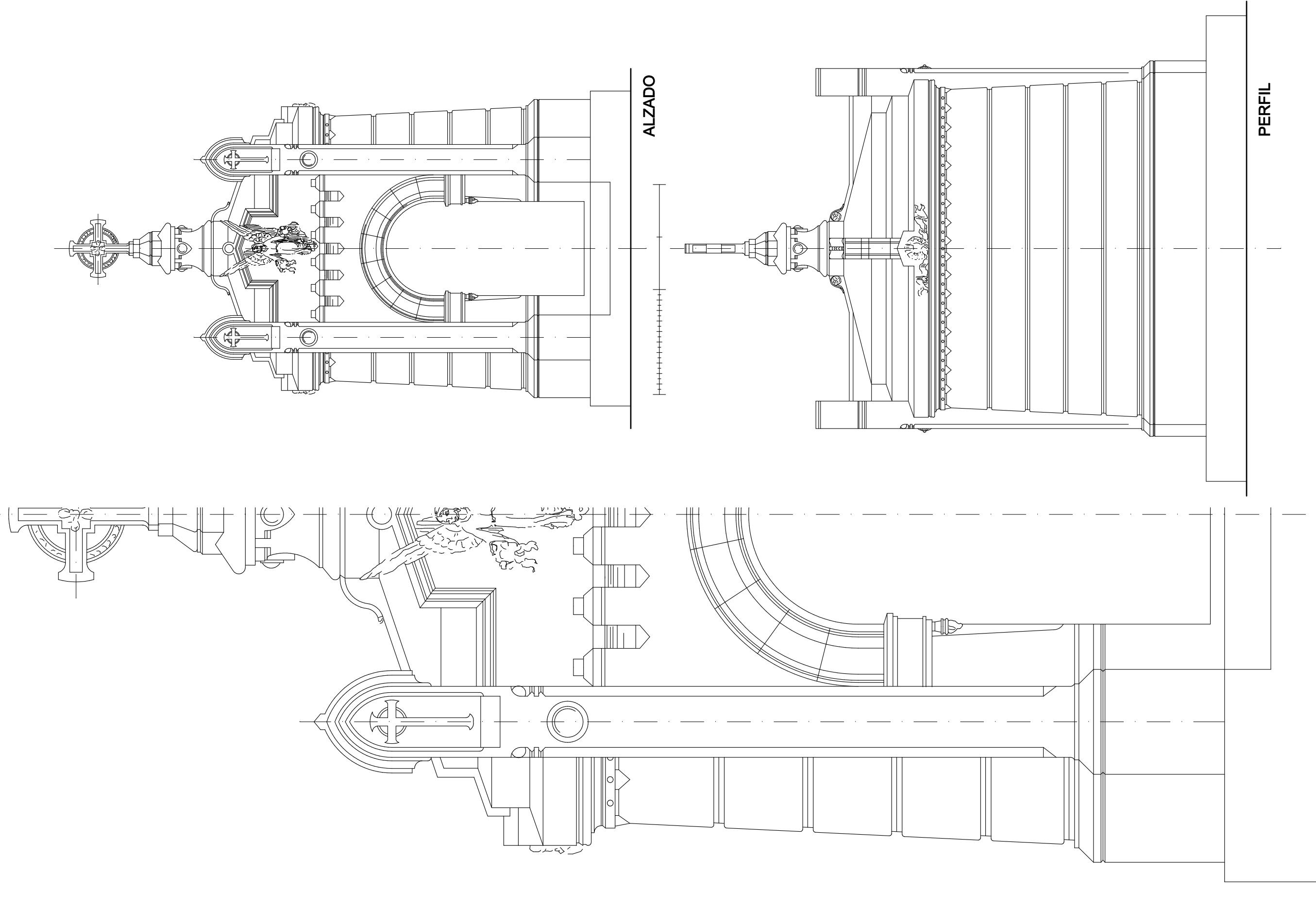



PLANO DE SITUACION



ARQUITECTURA ECLÉCTICO FUNERARIA DE LA CIUDAD DE VALENCIA  
EL CEMENTERIO GENERAL DE VALENCIA

JORGE GIRBÉS PÉREZ



PANTEON de :

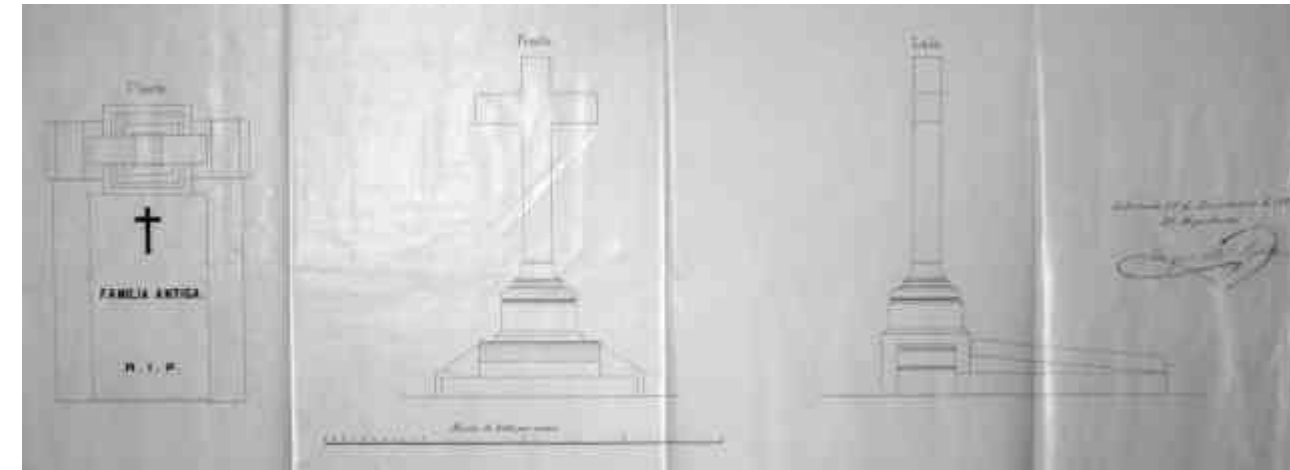
FLORENTINA MENA MARQUEZ

PANTEON 201

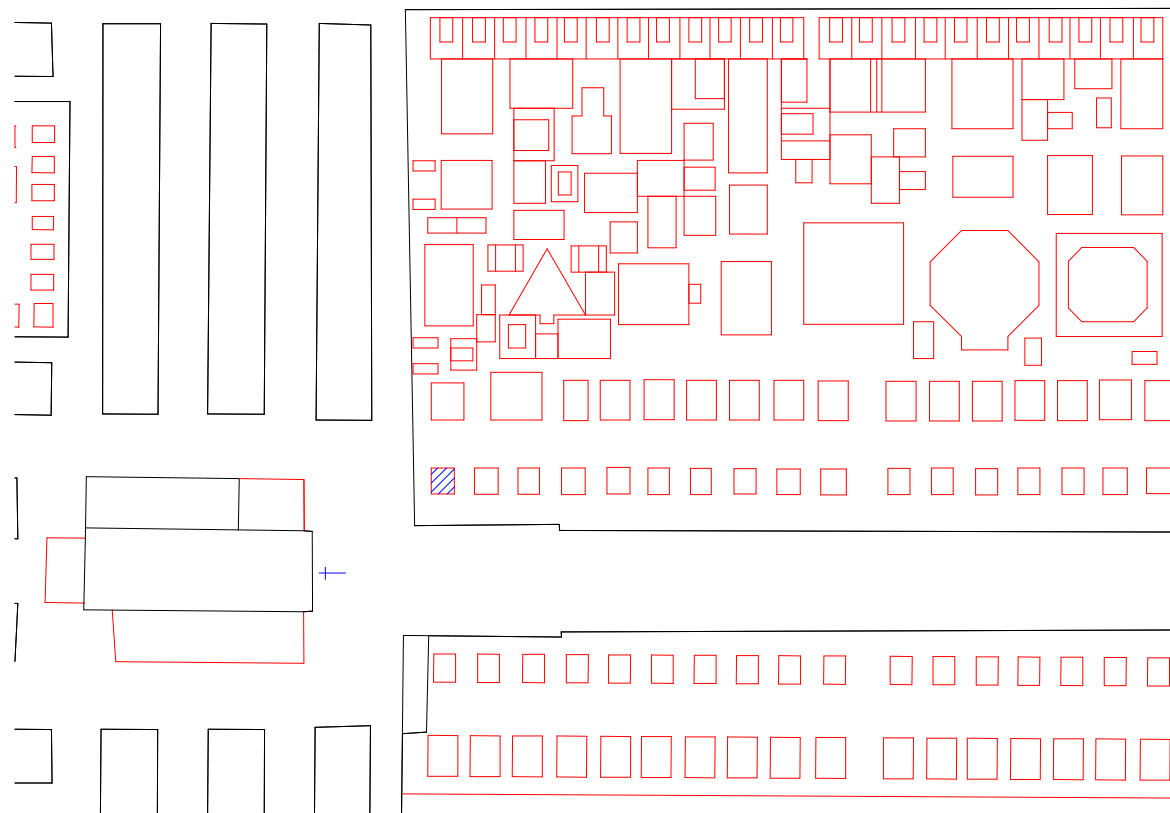
JORGE GIBBÉS PÉREZ

P-202	PROPIEDAD	RAFAEL ANTIGA DEL SAZ CABALLERO
<b>ARQUITECTO MAESTRO OBRAS</b>		JOAQUIN MARIA BELDA IBAÑEZ
<b>ARCHIVO MUNICIPAL COMPRA</b>	ARCHIVO LEGAJO EXPEDIENTE FECHA	ARCHIVO HISTORICO MUNICIPAL 1ª E/II-B 1891-1892 1894-1896 54 4-ABRIL-1895
<b>ARCHIVO MUNICIPAL PROYECTO</b>	ARCHIVO LEGAJO EXPEDIENTE FECHA	ARCHIVO HISTORICO MUNICIPAL 1ª E/II-B 1891-1892 1894-1896 168 27-DICIEMBRE-1895
<b>SUPERFICIE</b>	SUELO SUBSUELO	6 M <sup>2</sup> 6,90 M <sup>2</sup>
<b>PRECIO</b>	SUELO SUBSUELO PERMUTA	600 Pesetas 345 Pesetas 3 NICHOS
	<b>PRECIO TOTAL</b>	105,50 Pesetas
<b>LOCALIZACION</b>	CUADRO SECCION D/I	- 1 D
	PARCELA ANT. PARCELA MOD.	R 72
<b>CLASIFICACION PROTOTIPICA</b>	FORMAL ESTILO	Reducidas Dimensiones con Cripta -
<b>COMENTARIOS</b>		

FOTOGRAFIA DEL PROYECTO



FOTOGRAFIA ACTUALIDAD





PLANO DE SITUACION



ARQUITECTURA ECLÉCTICO FUNERARIA DE LA CIUDAD DE VALENCIA  
EL CEMENTERIO GENERAL DE VALENCIA

JORGE GIRBÉS PÉREZ



PANTEON 202

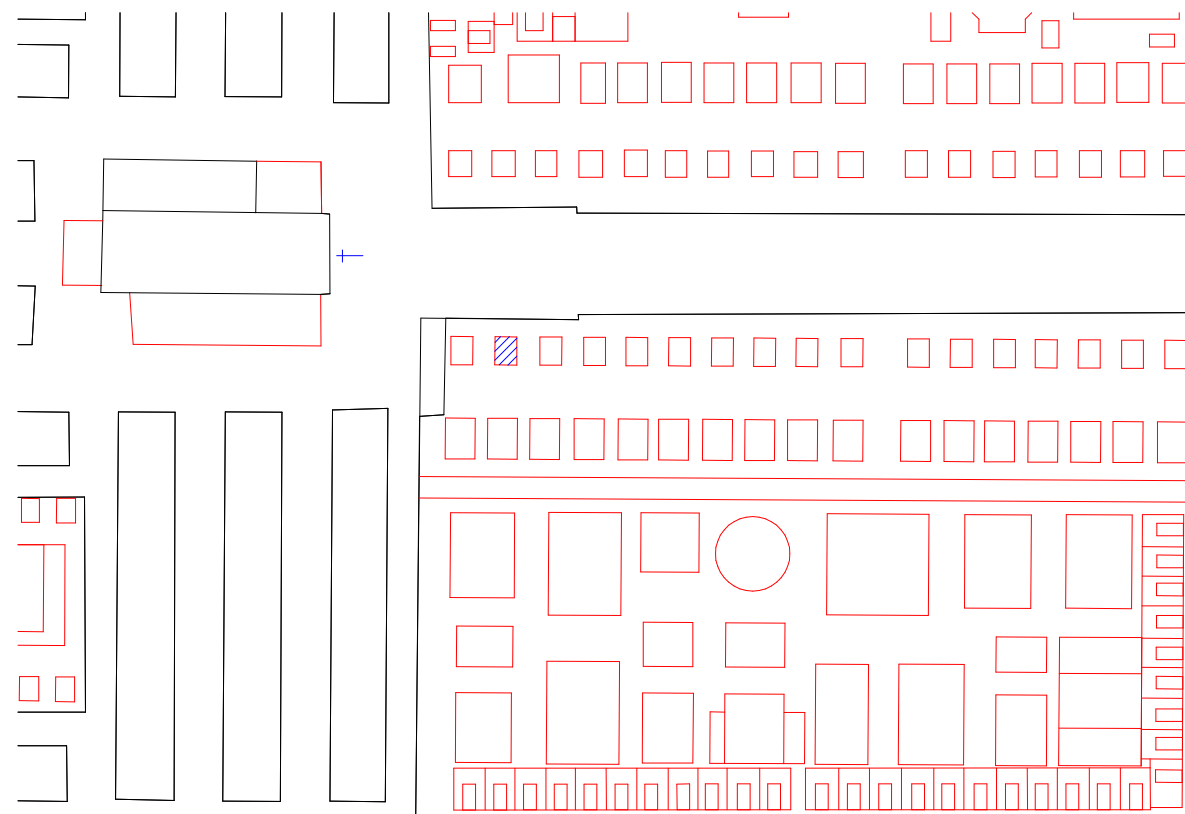
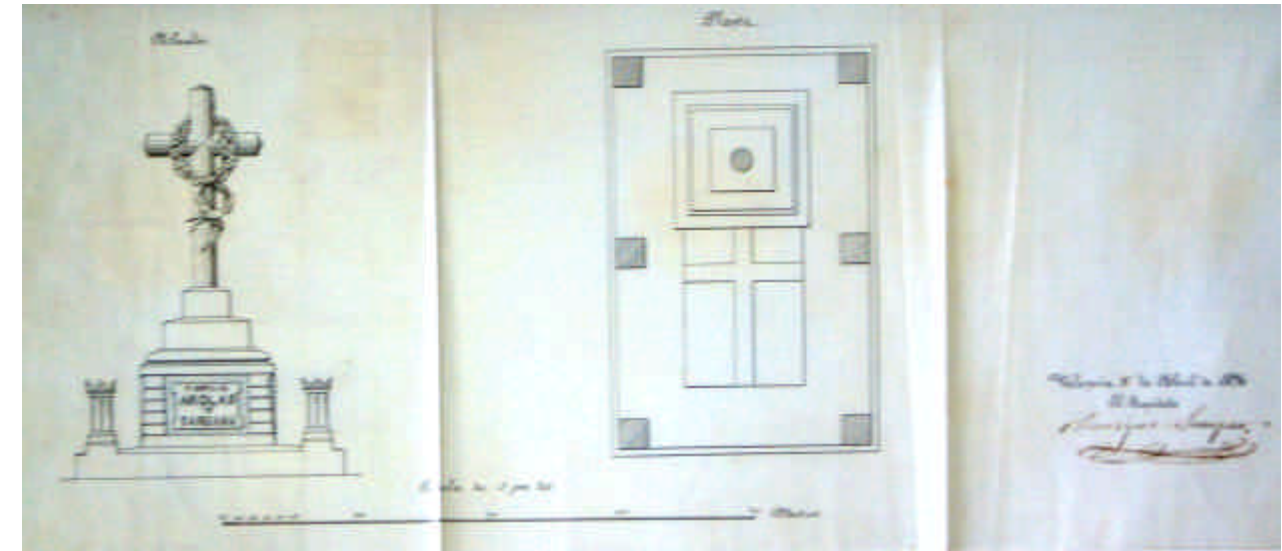
RAFAEL ANTIGA DEL SAZ CABALLERO

PANTEON de :

JORGE GIBBÉS PÉREZ

P-203	PROPIEDAD	JUANA AROLAS CARRUANA
ARQUITECTO MAESTRO OBRAS		ENRIQUE SEMPER BONDIA
ARCHIVO MUNICIPAL COMPRA	ARCHIVO LEGAJO EXPEDIENTE FECHA	ARCHIVO HISTORICO MUNICIPAL 1ª E/II-B 1891-1892 1894-1896 60 13-MARZO-1895
ARCHIVO MUNICIPAL PROYECTO	ARCHIVO LEGAJO EXPEDIENTE FECHA	ARCHIVO HISTORICO MUNICIPAL 1ª E/II-B 1891-1892 1894-1896 63 17-ABRIL-1896
SUPERFICIE	SUELO SUBSUELO	6 M <sup>2</sup> 6,90 M <sup>2</sup>
PRECIO	SUELO SUBSUELO PERMUTA	600 Pesetas 345 Pesetas -
	PRECIO TOTAL	945 Pesetas
LOCALIZACION	CUADRO SECCION D/I PARCELA ANT. PARCELA MOD.	- 1 I p 16
CLASIFICACION PROTOTIPICA	FORMAL ESTILO	Reducidas Dimensiones con Cripta Eclecticismo Romanticista
COMENTARIOS		

FOTOGRAFIA DEL PROYECTO



PLANO DE SITUACION

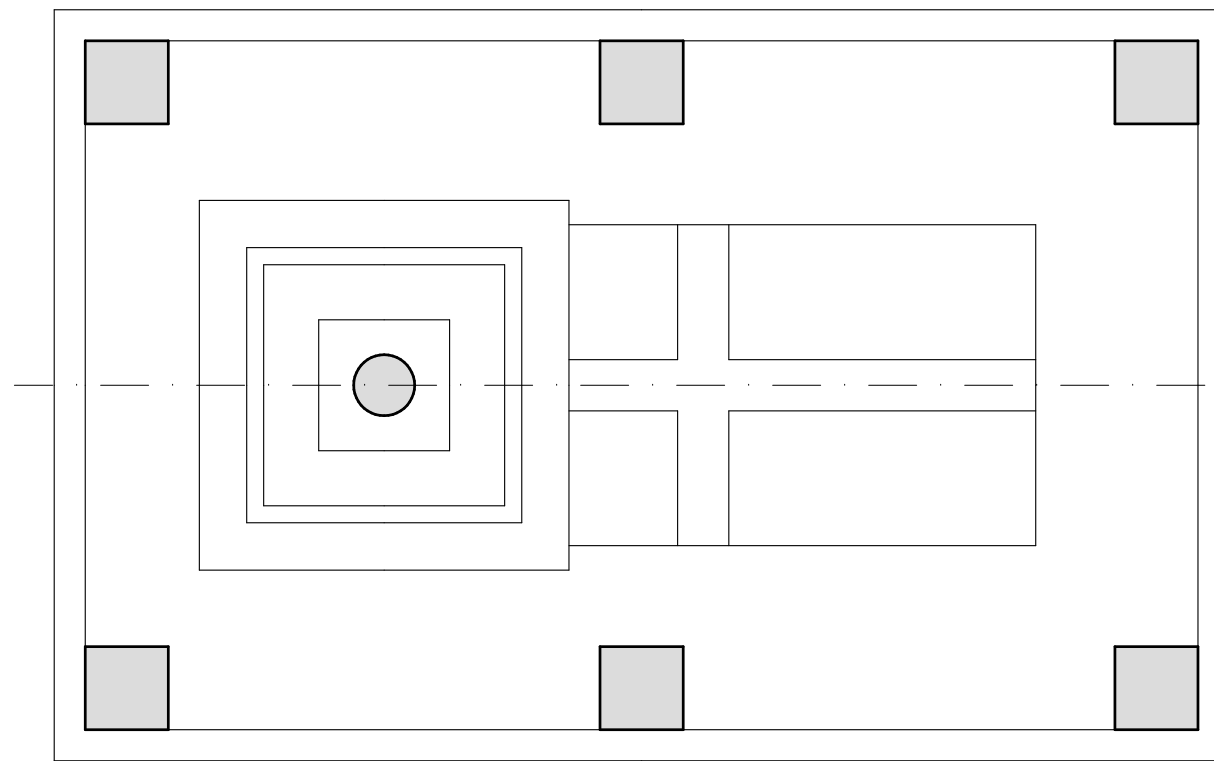
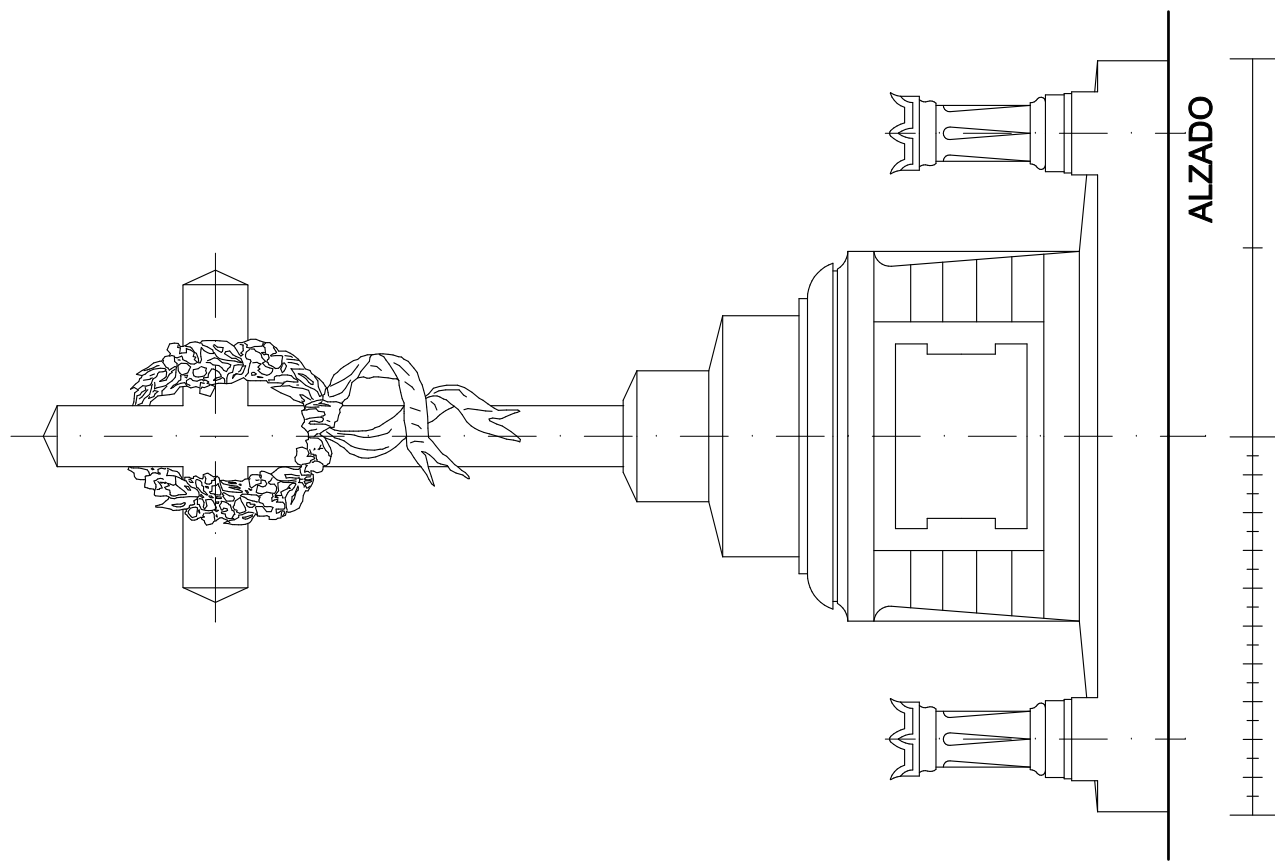
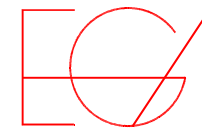
FOTOGRAFIA ACTUALIDAD



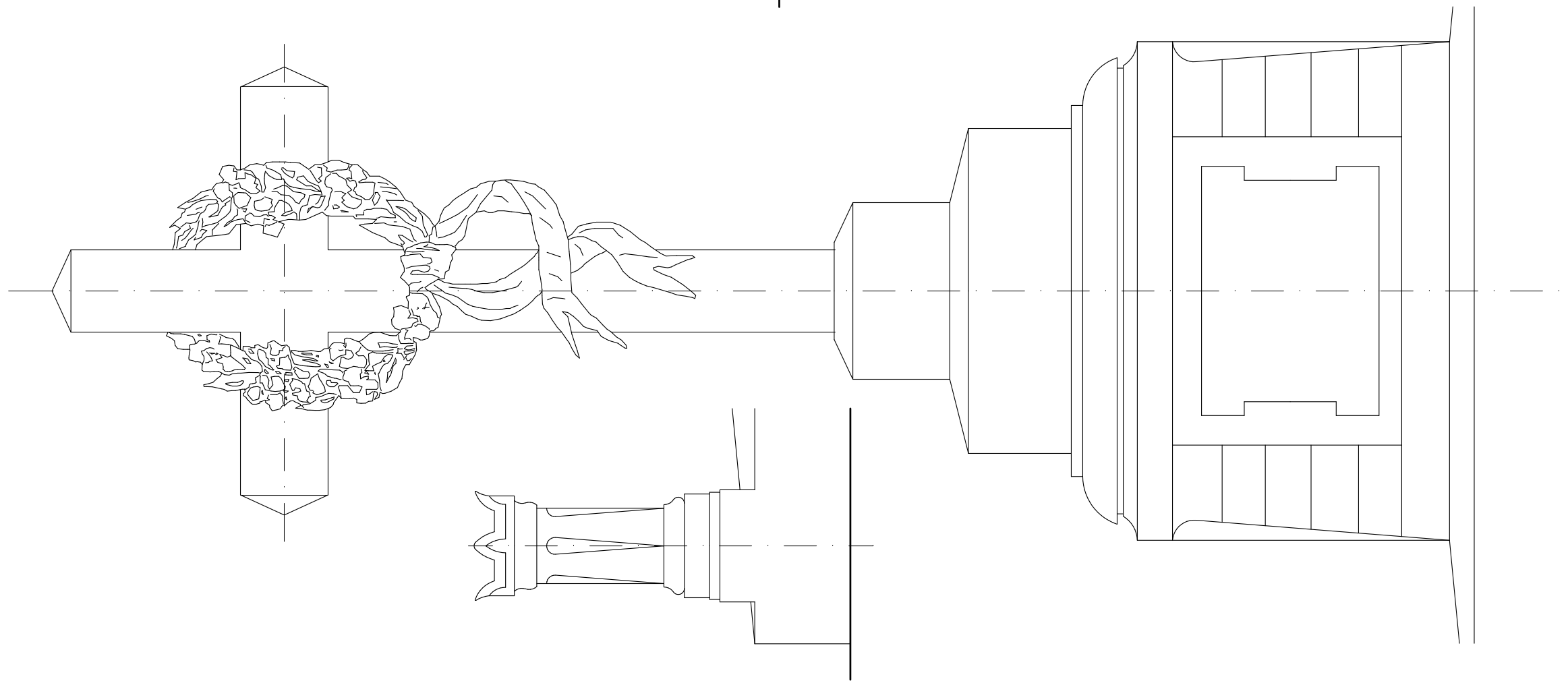


ARQUITECTURA ECLÉCTICO FUNERARIA DE LA CIUDAD DE VALENCIA  
EL CEMENTERIO GENERAL DE VALENCIA

JORGE GIRBÉS PÉREZ



PLANTA  
PANTEON 203

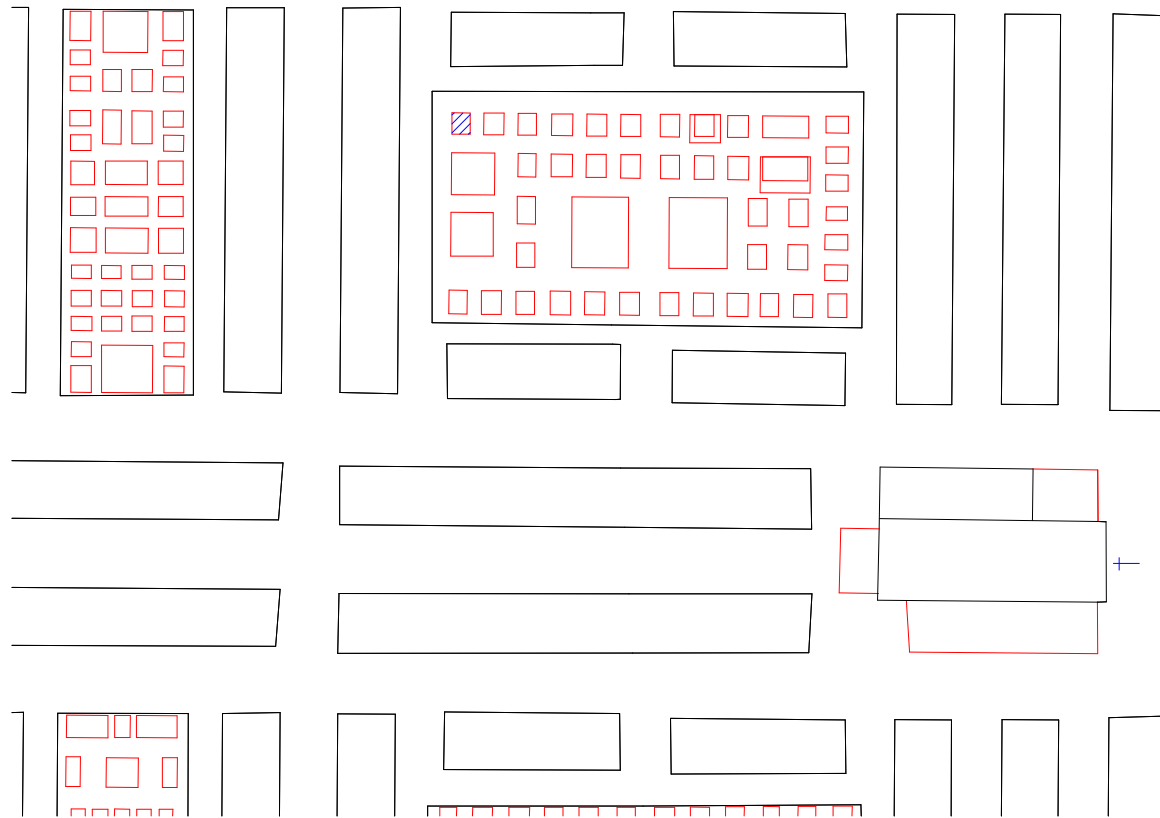
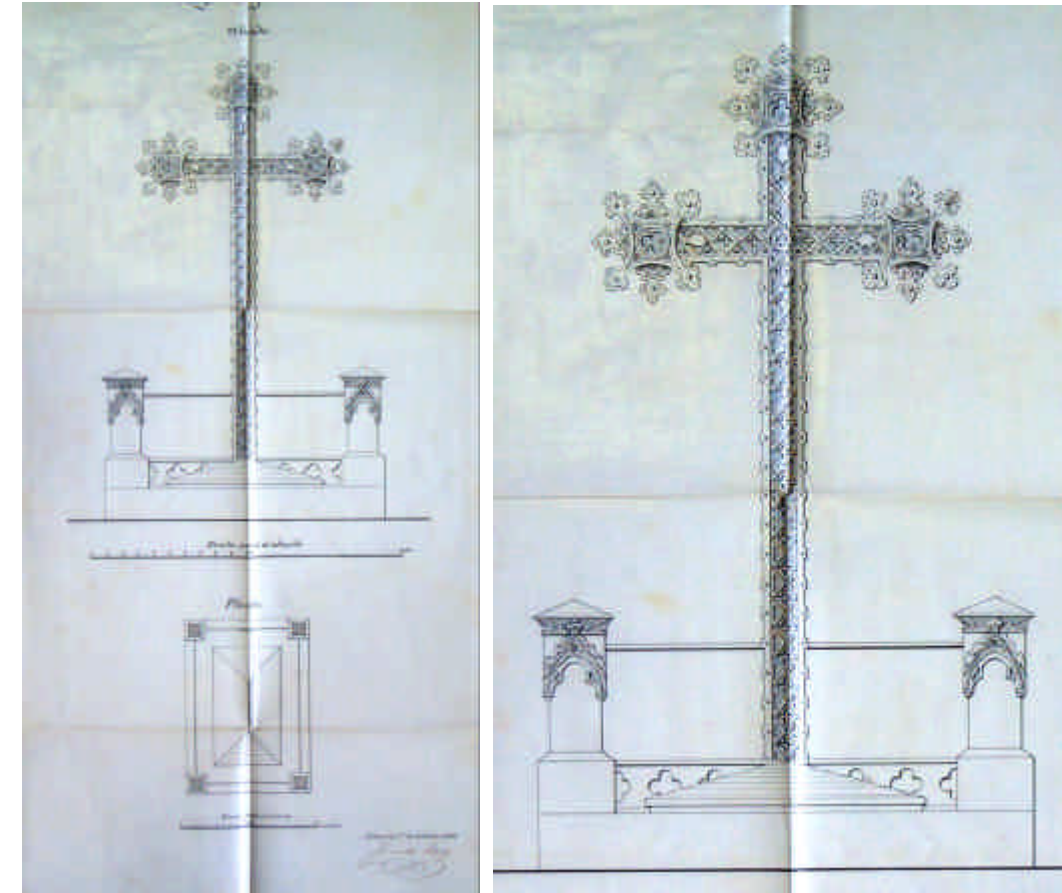


JUANA AROLAS CARRUANA

PANTEON de :

P-204	PROPIEDAD	JUAN BAUTISTA CARBONELL RUIZ
ARQUITECTO MAESTRO OBRAS		GERARDO ROIG GIMENO
ARCHIVO MUNICIPAL COMPRA	ARCHIVO LEGAJO EXPEDIENTE FECHA	ARCHIVO HISTORICO MUNICIPAL 1ª E/II-B 1891-1892 1894-1896 76 22-JUNIO-1895
ARCHIVO MUNICIPAL PROYECTO	ARCHIVO LEGAJO EXPEDIENTE FECHA	ARCHIVO HISTORICO MUNICIPAL 1ª E/II-B 1891-1892 1894-1896 54 15-OCTUBRE-1896
SUPERFICIE	SUELO	4,50 M <sup>2</sup>
	SUBSUELO	5,40 M <sup>2</sup>
PRECIO	SUELO	450 Pesetas
	SUBSUELO	270 Pesetas
	PERMUTA	-
PRECIO TOTAL		720 Pesetas
LOCALIZACION	CUADRO	1
	SECCION	2
	D/I	D
	PARCELA ANT.	24
	PARCELA MOD.	174
CLASIFICACION PROTOTIPICA	FORMAL ESTILO	Reducidas Dimensiones con Cripta Eclecticismo Goticista
COMENTARIOS		

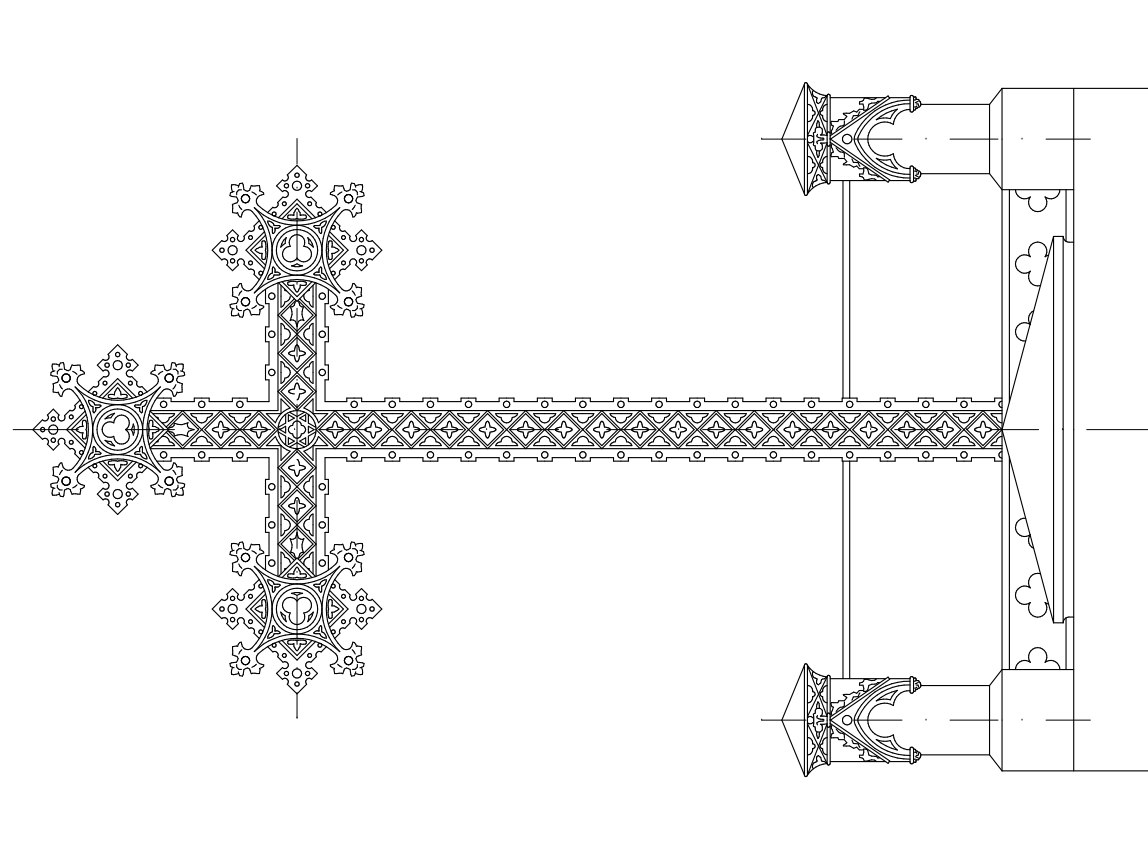
FOTOGRAFIA DEL PROYECTO



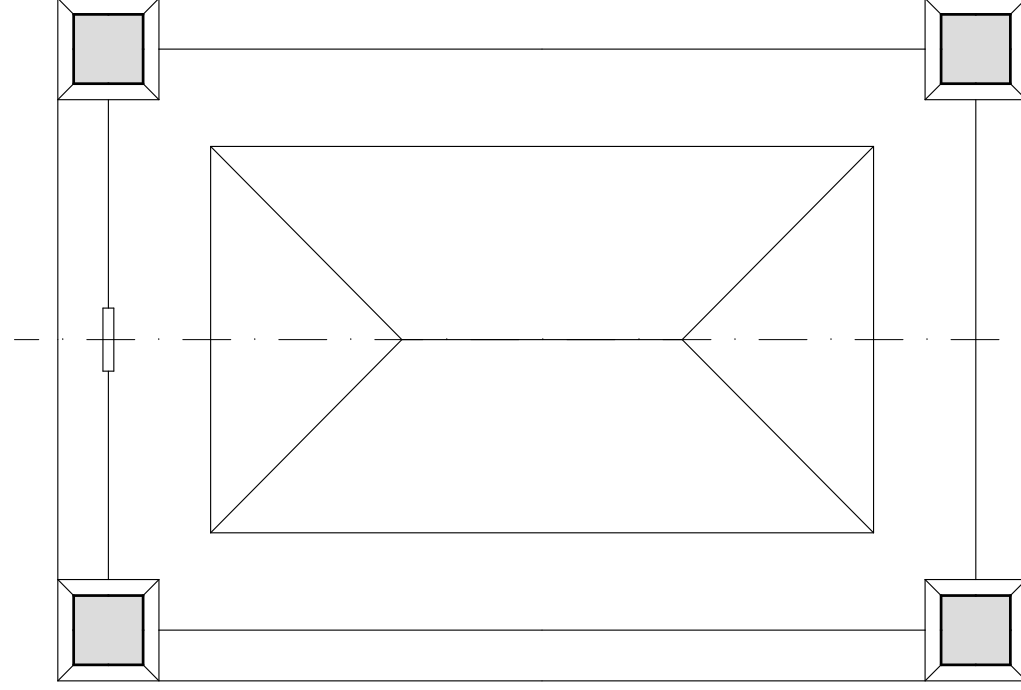
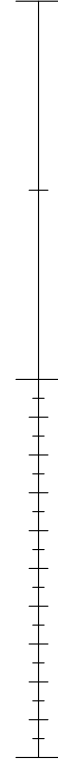
PLANO DE SITUACION



FOTOGRAFIA ACTUALIDAD




ALZADO



PLANTA

PANTEON 204



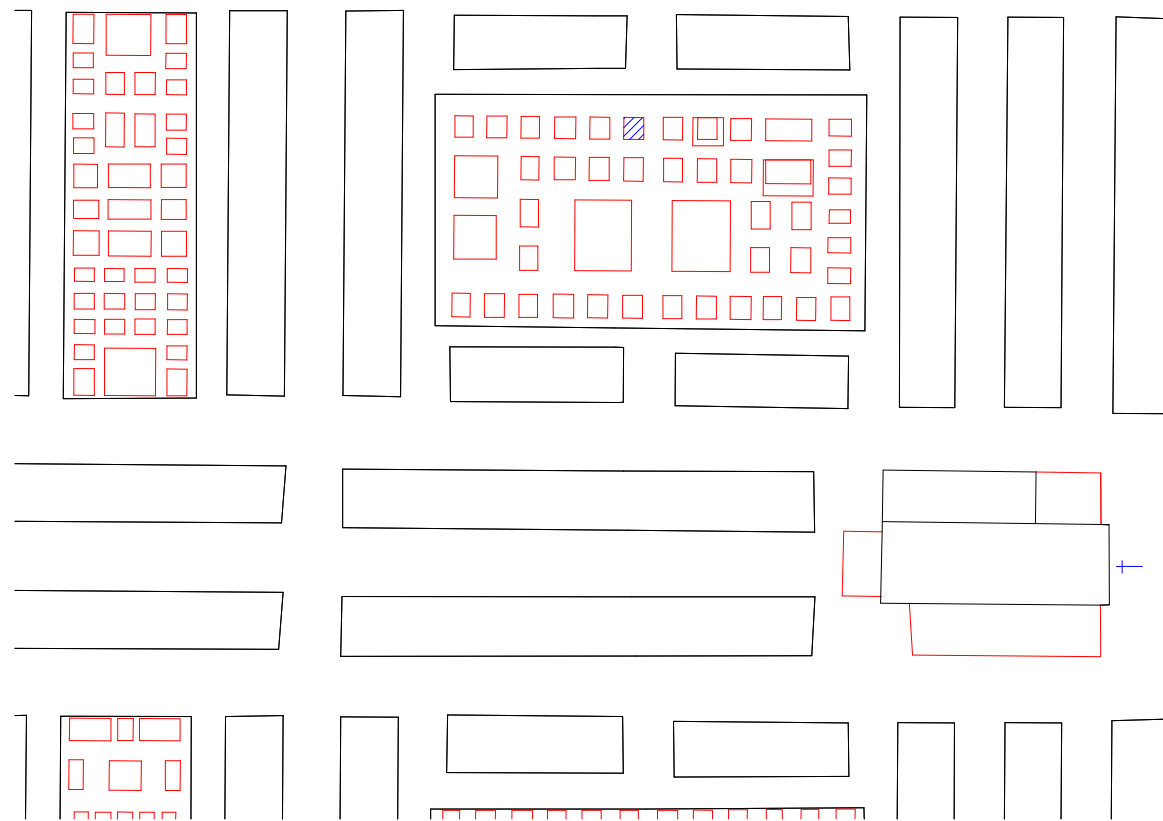

JUAN BAUTISTA CARBONELL RUIZ

PANTEON de :

JORGE GORBÉS PÉREZ

P-205	PROPIEDAD	FILIBERTO ZARAGOZA CALVO
ARQUITECTO MAESTRO OBRAS		GERARDO ROIG GIMENO
ARCHIVO MUNICIPAL COMPRA	ARCHIVO LEGAJO EXPEDIENTE FECHA	ARCHIVO HISTORICO MUNICIPAL 1ª E/II-B 1891-1892 1894-1896 84 8-JULIO-1895
ARCHIVO MUNICIPAL PROYECTO	ARCHIVO LEGAJO EXPEDIENTE FECHA	ARCHIVO HISTORICO MUNICIPAL 1ª E/II-B 1891-1892 1894-1896 87 12-JULIO-1895
SUPERFICIE	SUELO	4,50 M <sup>2</sup>
	SUBSUELO	5,40 M <sup>2</sup>
PRECIO	SUELO	450 Pesetas
	SUBSUELO	270 Pesetas
	PERMUTA	-
PRECIO TOTAL		720 Pesetas
LOCALIZACION	CUADRO	1
	SECCION	2
	D/I	D
	PARCELA ANT.	19
	PARCELA MOD.	179
CLASIFICACION PROTOTIPICA	FORMAL ESTILO	Reducidas Dimensiones con Cripta Eclecticismo
COMENTARIOS	El 22 de Noviembre de 1895 (exp. 157), su viuda presenta un nuevo Proyecto de GERARDO ROIG GIMENO	

FOTOGRAFIA DEL PROYECTO

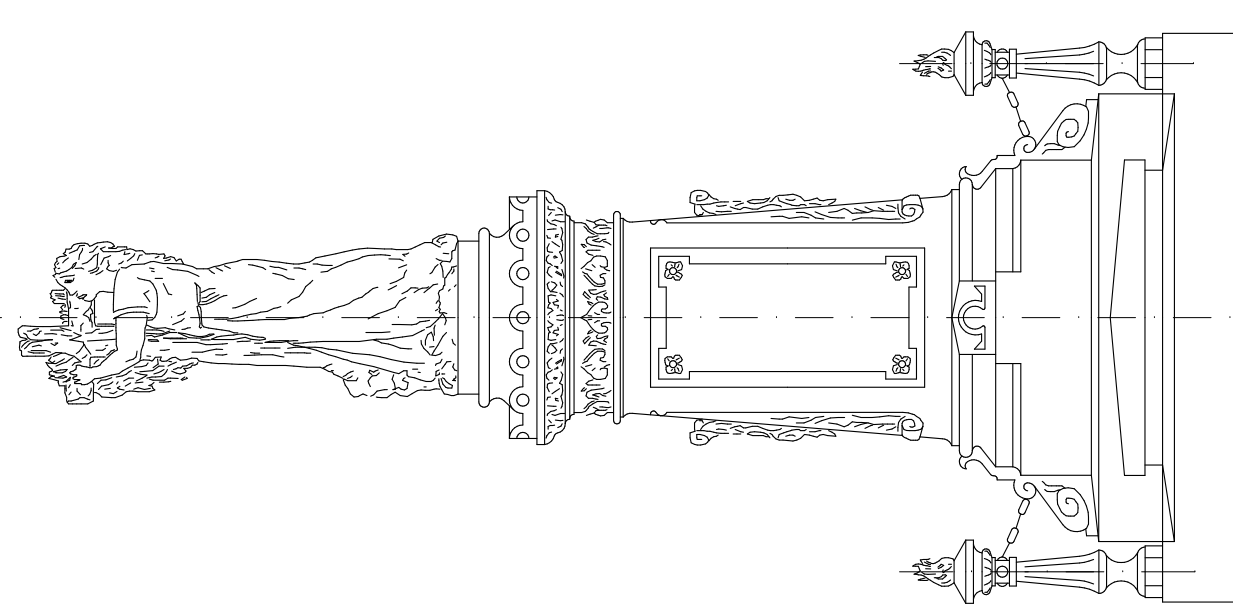


PLANO DE SITUACION

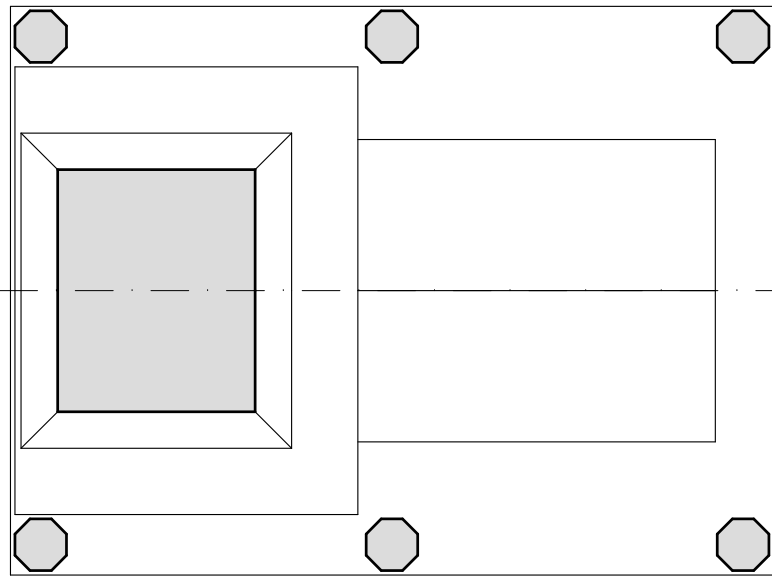


FOTOGRAFIA ACTUALIDAD

PROYECTO INICIAL




ALZADO

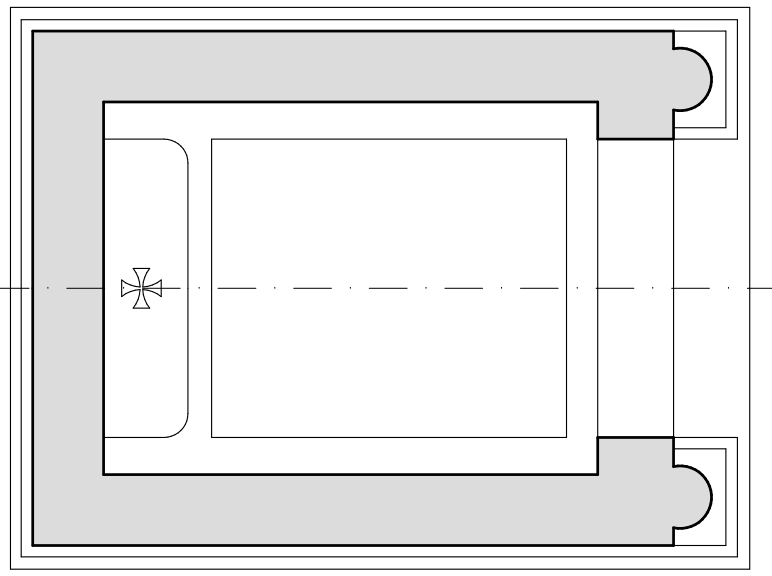


PLANTA


PROYECTO MODIFICADO



ALZADO



PLANTA



PANTEON 205

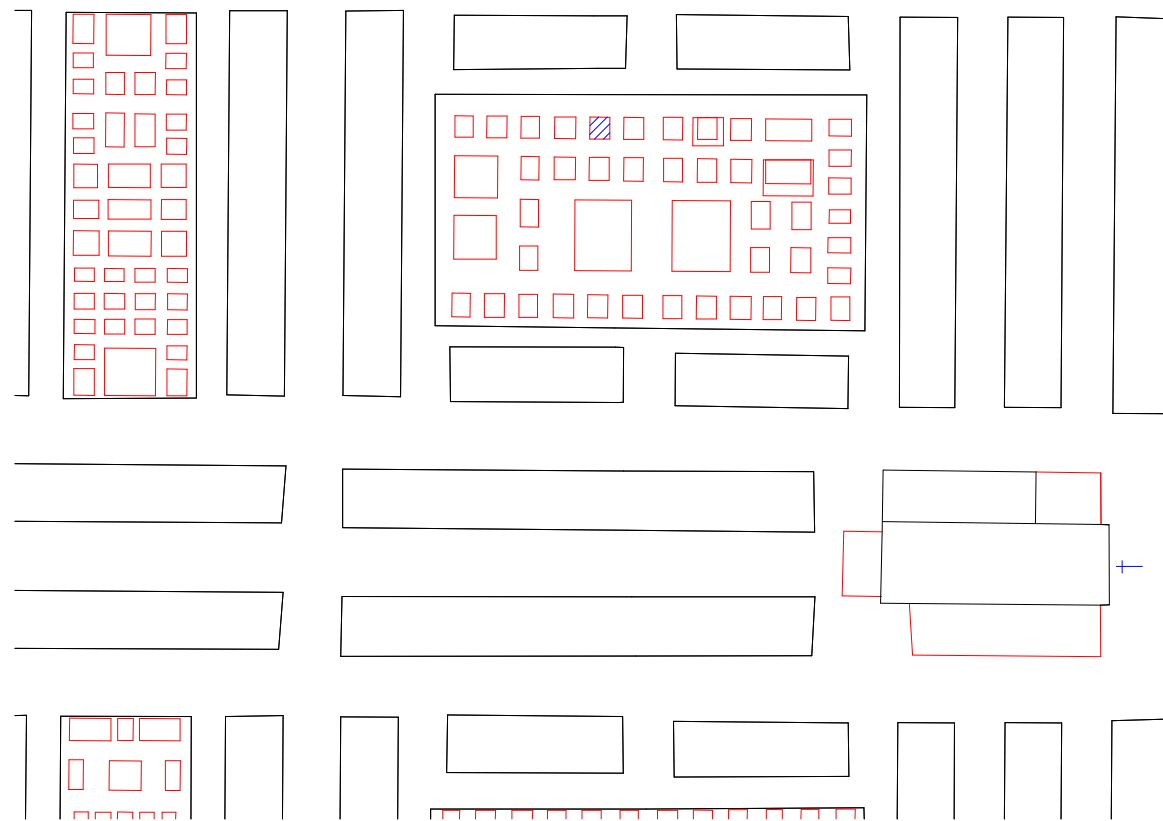

FILIBERTO ZARAGOZA CALVO

PANTEON de :

JORGE GIBÉS PÉREZ

P-206	PROPIEDAD	AGUSTIN BORREDA GINER
ARQUITECTO MAESTRO OBRAS		GERARDO ROIG GIMENO
ARCHIVO MUNICIPAL COMPRA	ARCHIVO LEGAJO EXPEDIENTE FECHA	ARCHIVO HISTORICO MUNICIPAL 1ª E/II-B 1891-1892 1894-1896 85 10-JULIO-1895
ARCHIVO MUNICIPAL PROYECTO	ARCHIVO LEGAJO EXPEDIENTE FECHA	ARCHIVO HISTORICO MUNICIPAL 1ª E/II-B 1891-1892 1894-1896 97 12-AGOSTO-1895
SUPERFICIE	SUELO SUBSUELO	4,50 M <sup>2</sup> 5,40 M <sup>2</sup>
PRECIO	SUELO SUBSUELO PERMUTA	450 Pesetas 270 Pesetas -
	PRECIO TOTAL	720 Pesetas
LOCALIZACION	CUADRO SECCION D/I PARCELA ANT. PARCELA MOD.	1 2 D 20 178
CLASIFICACION PROTOTIPICA	FORMAL ESTILO	Reducidas Dimensiones con Cripta Eclecticismo Romanticista
COMENTARIOS	El 17 de Febrero de 1896 (exp. 37) presenta cambio de proyecto de GERARDO ROIG GIMENO	

FOTOGRAFIA DEL PROYECTO



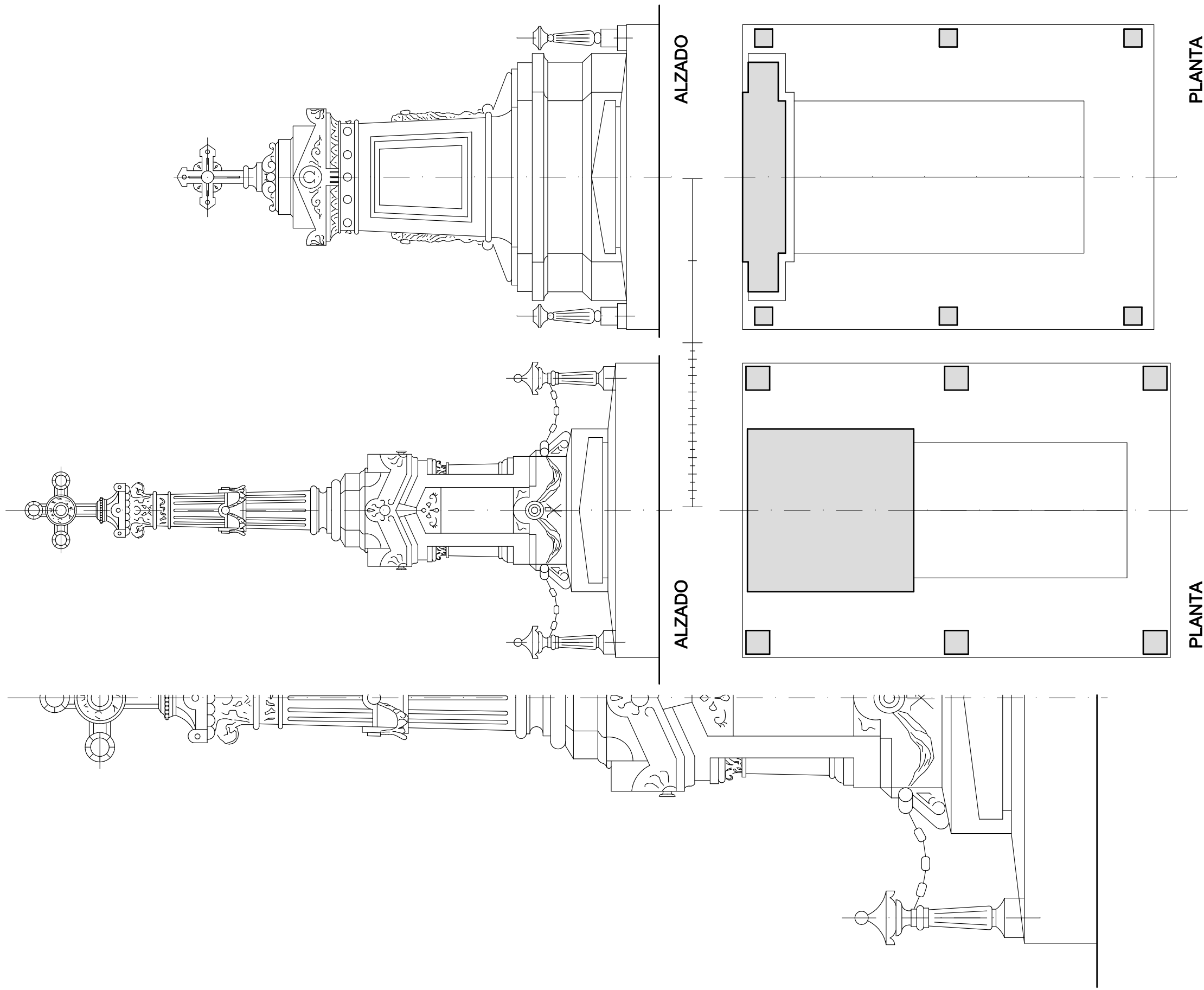
PLANO DE SITUACION



FOTOGRAFIA ACTUALIDAD

PROYECTO INICIAL

PROYECTO MODIFICADO



PANTEON de :

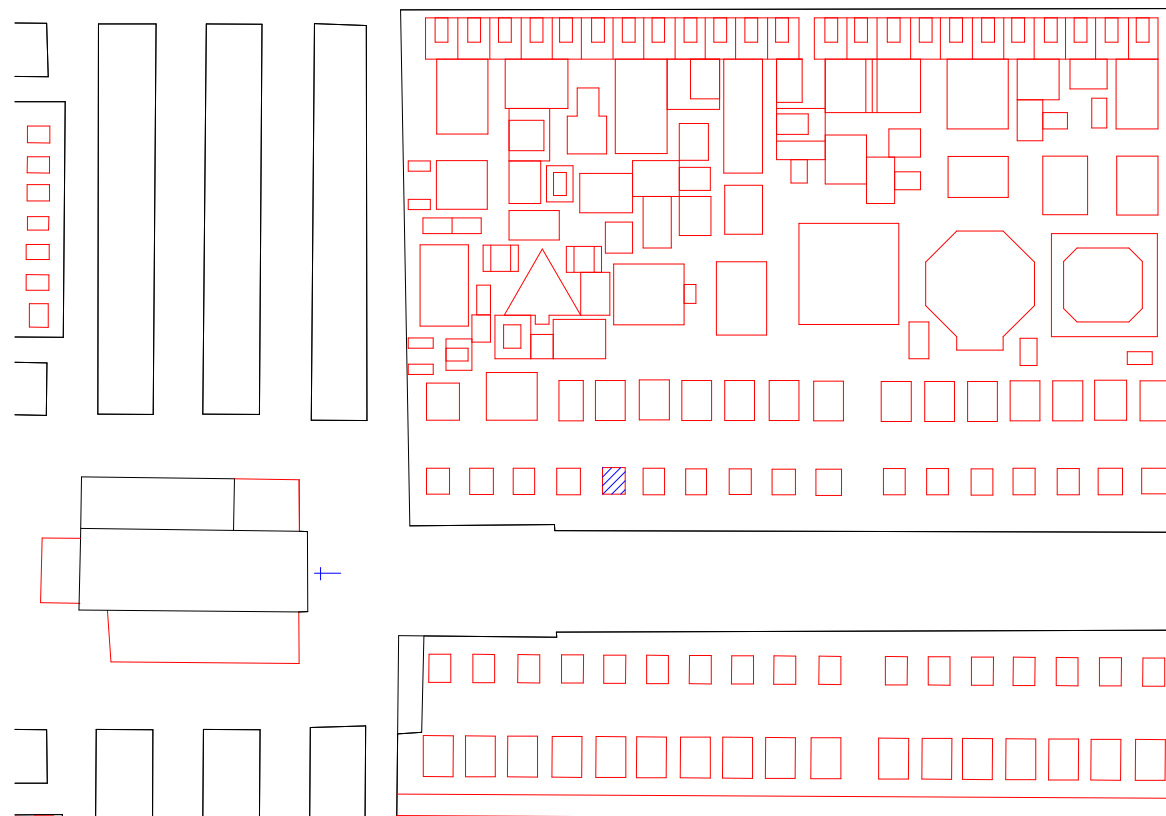

AGUSTIN BORREDA GINER

PANTEON 206

JORGE GIBBÉS PÉREZ

P-207	PROPIEDAD	JOAQUINA CHAPA CASANS
ARQUITECTO MAESTRO OBRAS		ANTONIO MARTORELL TRILLES
ARCHIVO MUNICIPAL COMPRA	ARCHIVO LEGAJO EXPEDIENTE FECHA	ARCHIVO HISTORICO MUNICIPAL 1ª E/II-B 1891-1892 1894-1896 86 12-JULIO-1895
ARCHIVO MUNICIPAL PROYECTO	ARCHIVO LEGAJO EXPEDIENTE FECHA	ARCHIVO HISTORICO MUNICIPAL 1ª E/II-B 1891-1892 1894-1896 116 30-SEPTIEMBRE-1895
SUPERFICIE	SUELO SUBSUELO	6 M <sup>2</sup> 6,90 M <sup>2</sup>
PRECIO	SUELO SUBSUELO PERMUTA	600 Pesetas 345 Pesetas 2 NICHOS
	PRECIO TOTAL	420 Pesetas
LOCALIZACION	CUADRO SECCION D / I PARCELA ANT. PARCELA MOD.	- 1 D 20 68
CLASIFICACION PROTOTIPICA	FORMAL ESTILO	Reducidas Dimensiones con Cripta Eclecticismo
COMENTARIOS		

FOTOGRAFIA DEL PROYECTO

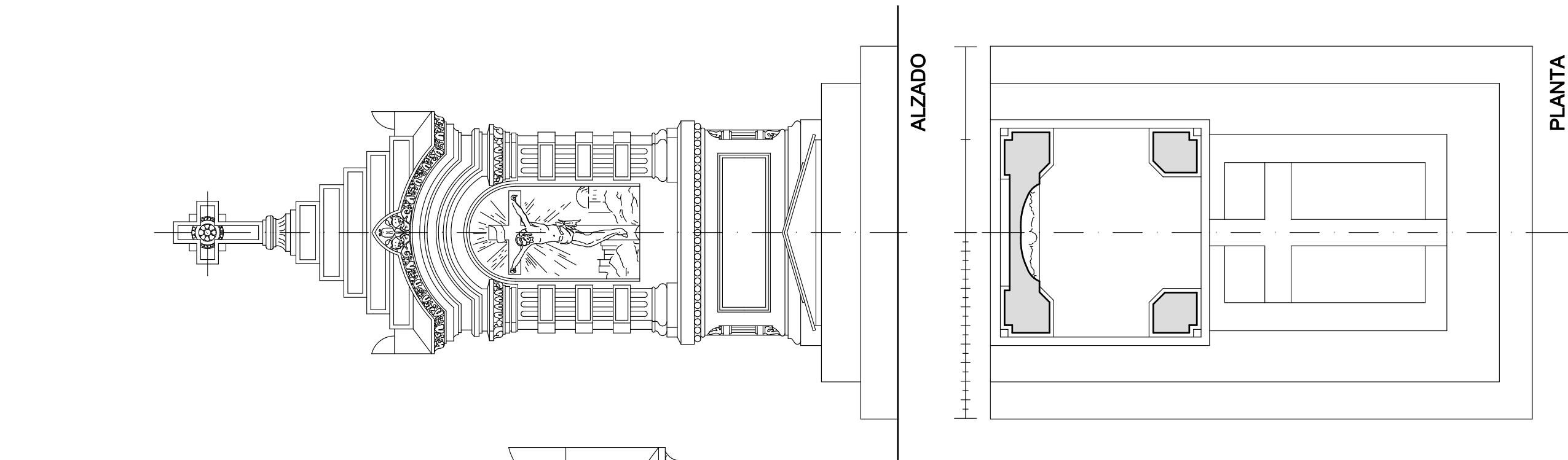


PLANO DE SITUACION




FOTOGRAFIA ACTUALIDAD





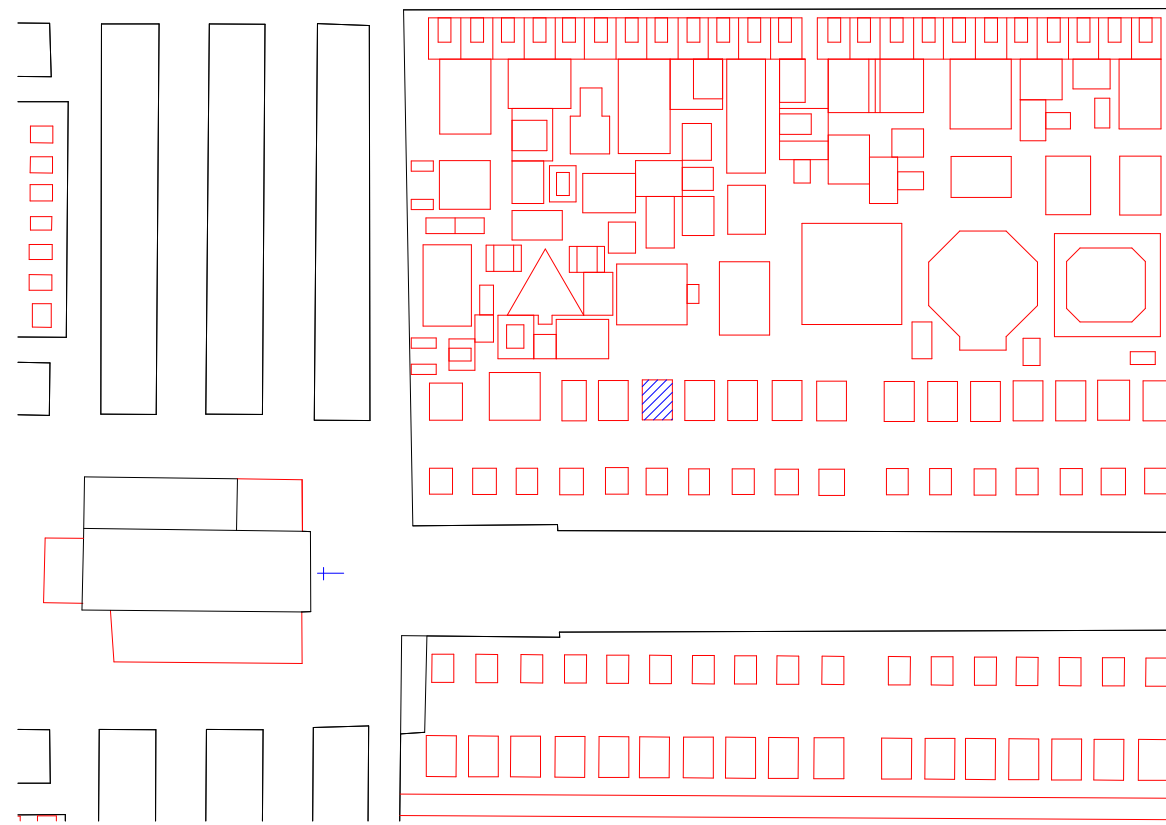
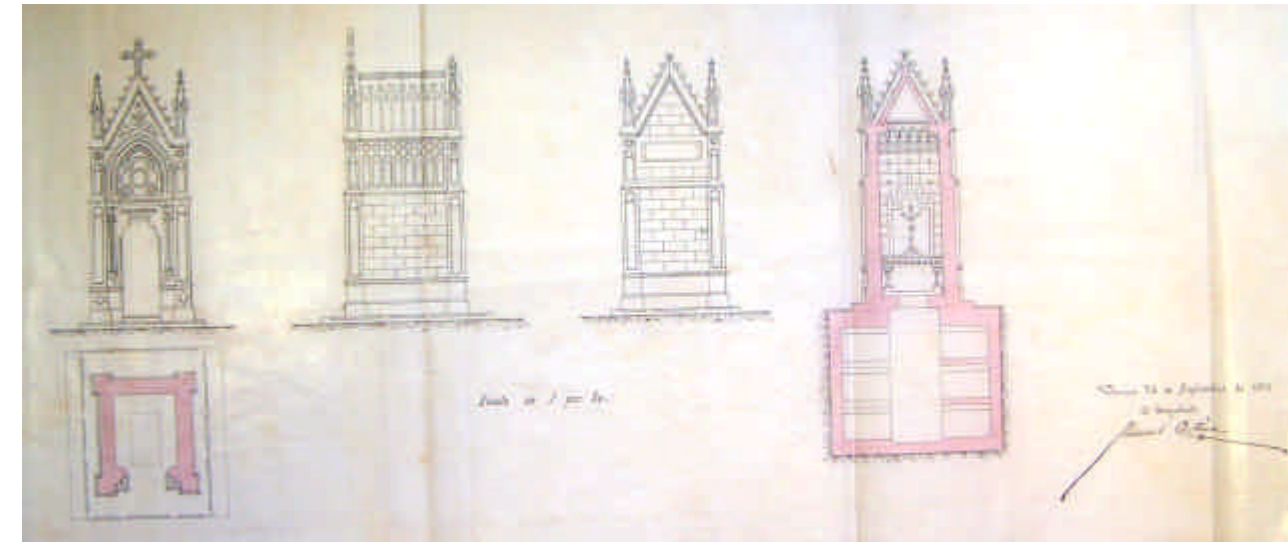
PANTEON 207



PANTEON de : JOAQUINA CHAPA CASAÑS Vda. MELLADO

P-208	PROPIEDAD	MERCEDES BARTUAL	JOSEFA ADAM
ARQUITECTO MAESTRO OBRAS		JOSE MARIA MANUEL CORTINA PEREZ	
ARCHIVO MUNICIPAL COMPRA	ARCHIVO LEGAJO EXPEDIENTE FECHA	ARCHIVO HISTORICO MUNICIPAL 1ª E/II-B 1891-1892 1894-1896 88 16-JULIO-1895	
ARCHIVO MUNICIPAL PROYECTO	ARCHIVO LEGAJO EXPEDIENTE FECHA	ARCHIVO HISTORICO MUNICIPAL 1ª E/II-B 1891-1892 1894-1896 111 26-SEPTIEMBRE-1895	
SUPERFICIE	SUELO SUBSUELO	12 M <sup>2</sup> 5,20 M <sup>2</sup>	
PRECIO	SUELO SUBSUELO PERMUTA	1200 Pesetas 260 Pesetas -	
	PRECIO TOTAL	1460 Pesetas	
LOCALIZACION	CUADRO SECCION D / I PARCELA ANT. PARCELA MOD.	- 1 D 38 77	
CLASIFICACION PROTOTIPICA	FORMAL ESTILO	Amplias Dimensiones con Cripta Eclecticismo Goticista	
COMENTARIOS			

FOTOGRAFIA DEL PROYECTO



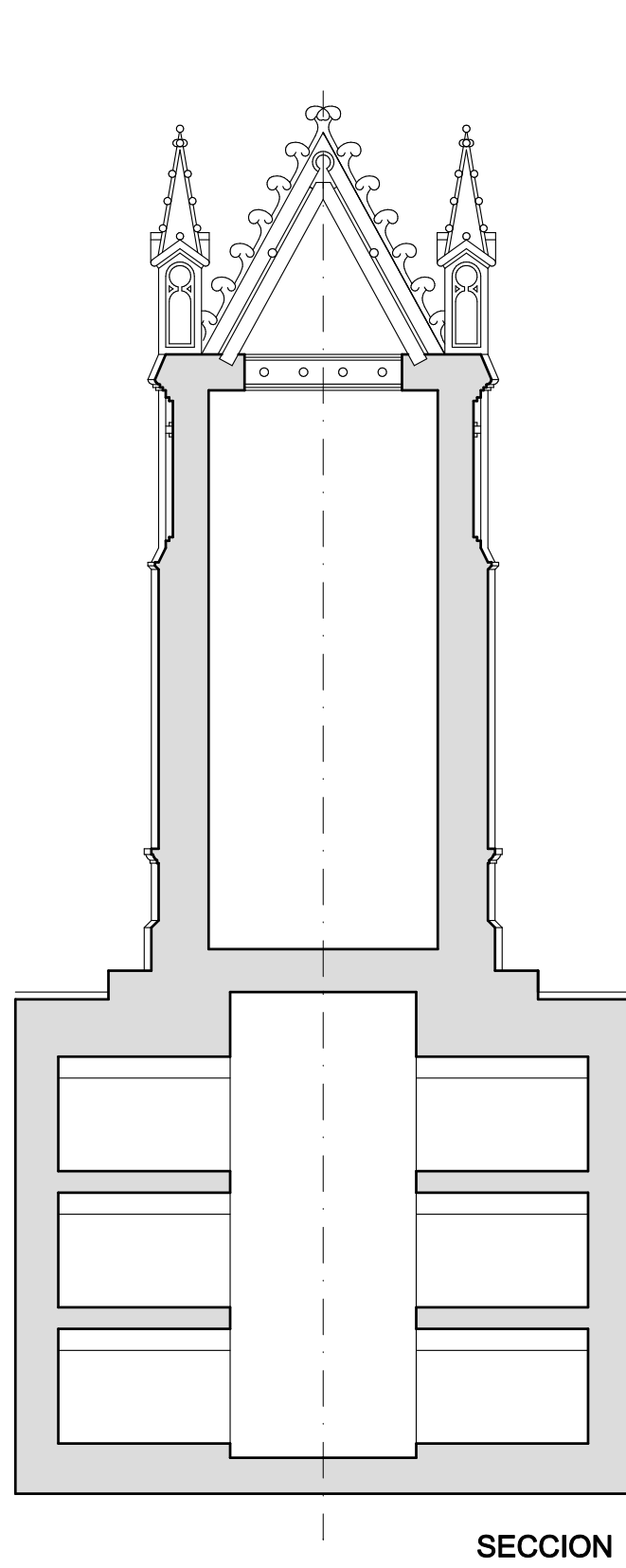

PLANO DE SITUACION

FOTOGRAFIA ACTUALIDAD




ARQUITECTURA ECLÉCTICO FUNERARIA DE LA CIUDAD DE VALENCIA  
EL CEMENTERIO GENERAL DE VALENCIA

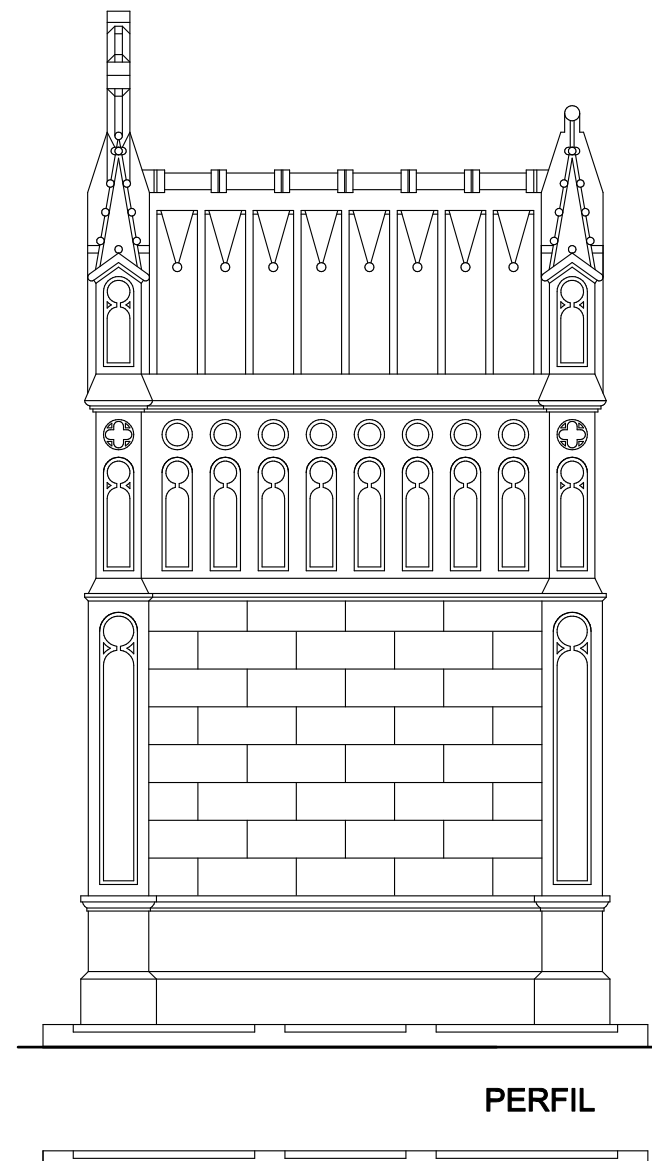
JORGE GIRBÉS PÉREZ



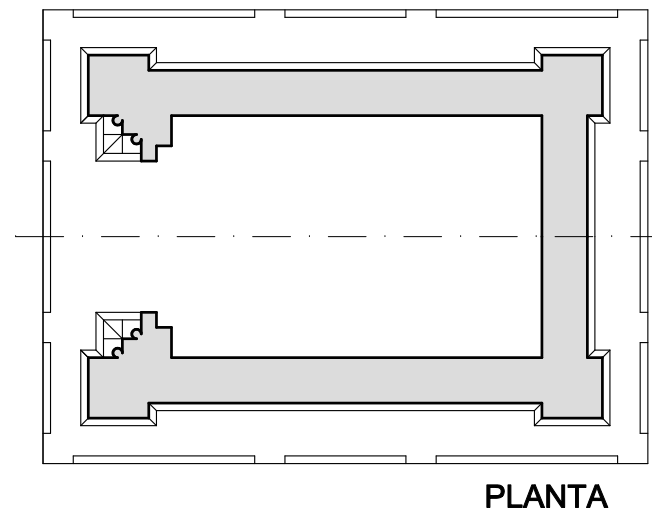
SECCION




ALZADO



PERFIL



PLANTA



ALZADO POSTERIOR

PANTEON 208

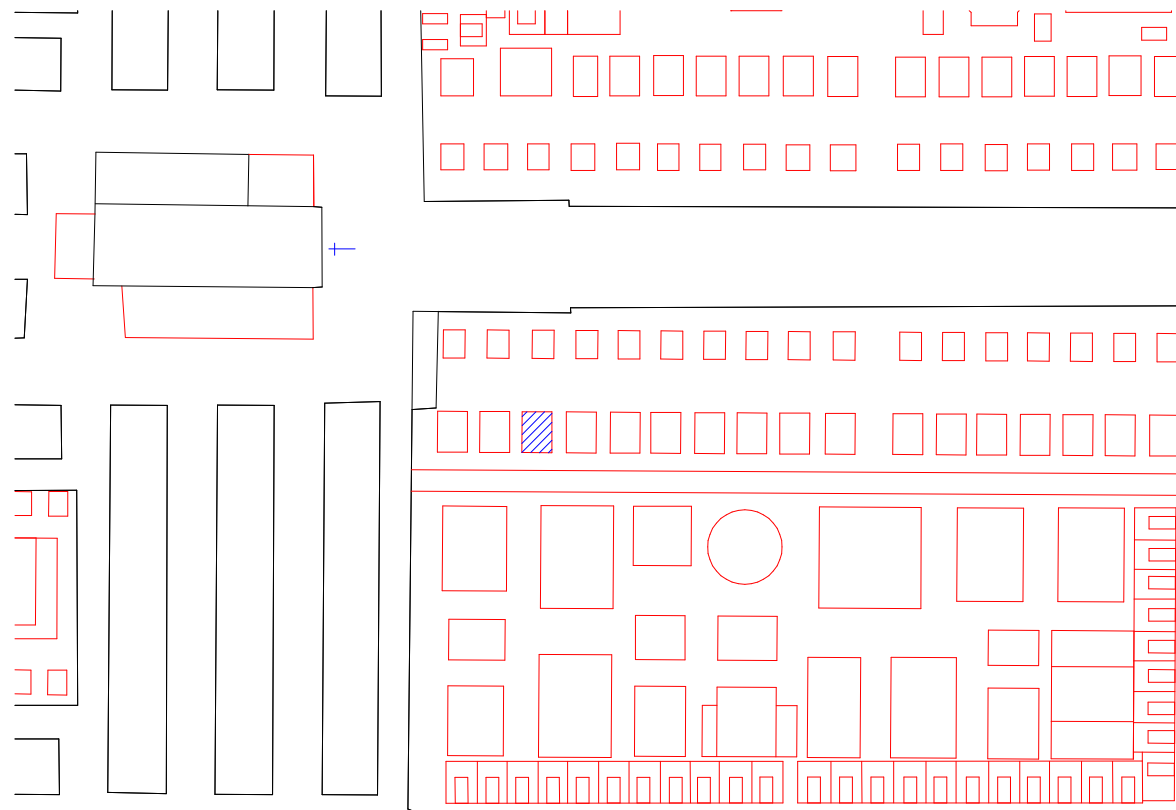

MERCEDES BARTUAL VICENTA ADAM

PANTEON de :

JORGE GIBBÉS PÉREZ

P-209	PROPIEDAD	MIGUEL GOMEZ PROSPER	
ARQUITECTO MAESTRO OBRAS		JOAQUIN MARIA ARNAU MARIMON	
ARCHIVO MUNICIPAL COMPRA	ARCHIVO LEGAJO EXPEDIENTE FECHA	ARCHIVO HISTORICO MUNICIPAL 1ª E/II-B 1891-1892 1894-1896 110 20-AGOSTO-1895	
ARCHIVO MUNICIPAL PROYECTO	ARCHIVO LEGAJO EXPEDIENTE FECHA	ARCHIVO HISTORICO MUNICIPAL 1ª E/II-B 1891-1892 1894-1896 36 16-ENERO-1896	
SUPERFICIE	SUELO SUBSUELO	12 M <sup>2</sup> -	
PRECIO	SUELO SUBSUELO PERMUTA	1200 Pesetas -	
	PRECIO TOTAL	1200 Pesetas	
LOCALIZACION	CUADRO SECCION D / I	- 1 I	
	PARCELA ANT. PARCELA MOD.	n´ 20	
	CLASIFICACION PROTOTIPICA	FORMAL ESTILO	Amplias Dimensiones con Cripta Neoclasicismo
	COMENTARIOS	El 16 de Enero de 1896 (exp. 36) solicita 4,50 M <sup>2</sup> de subsuelo.	

FOTOGRAFIA DEL PROYECTO



PLANO DE SITUACION

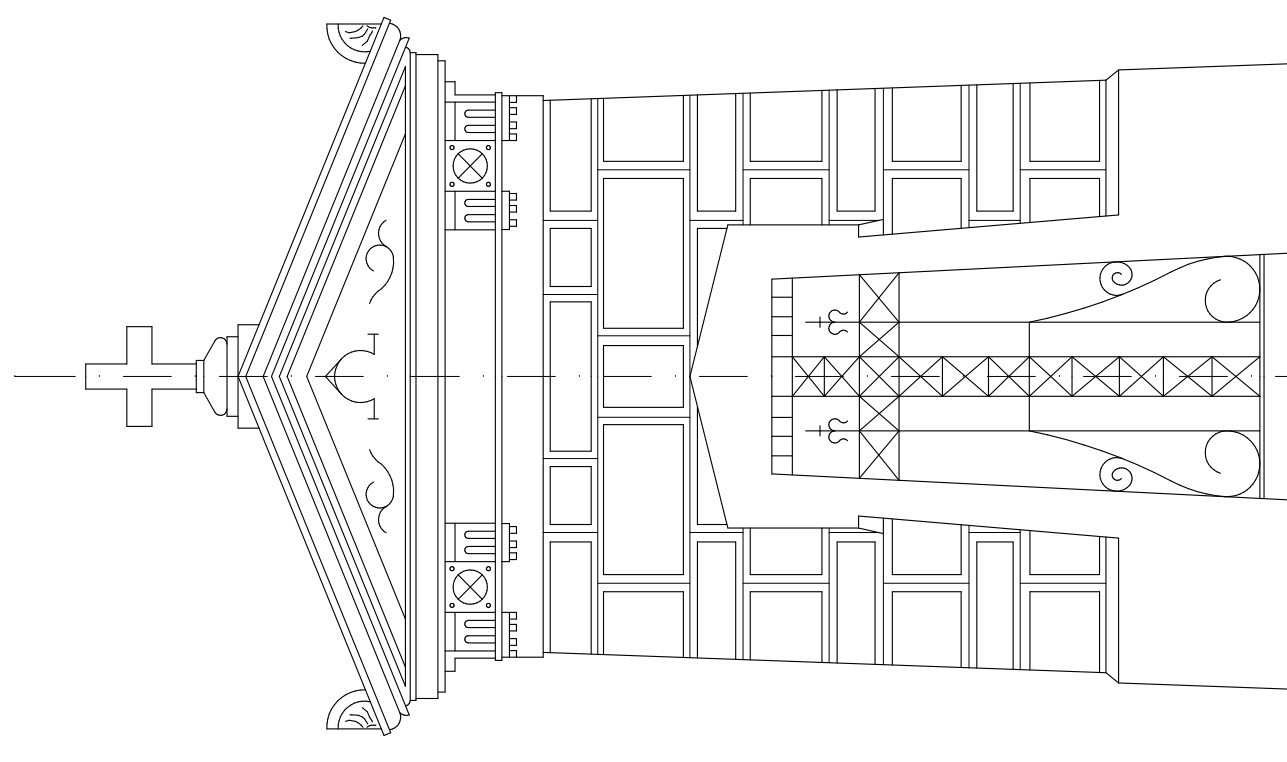

FOTOGRAFIA ACTUALIDAD



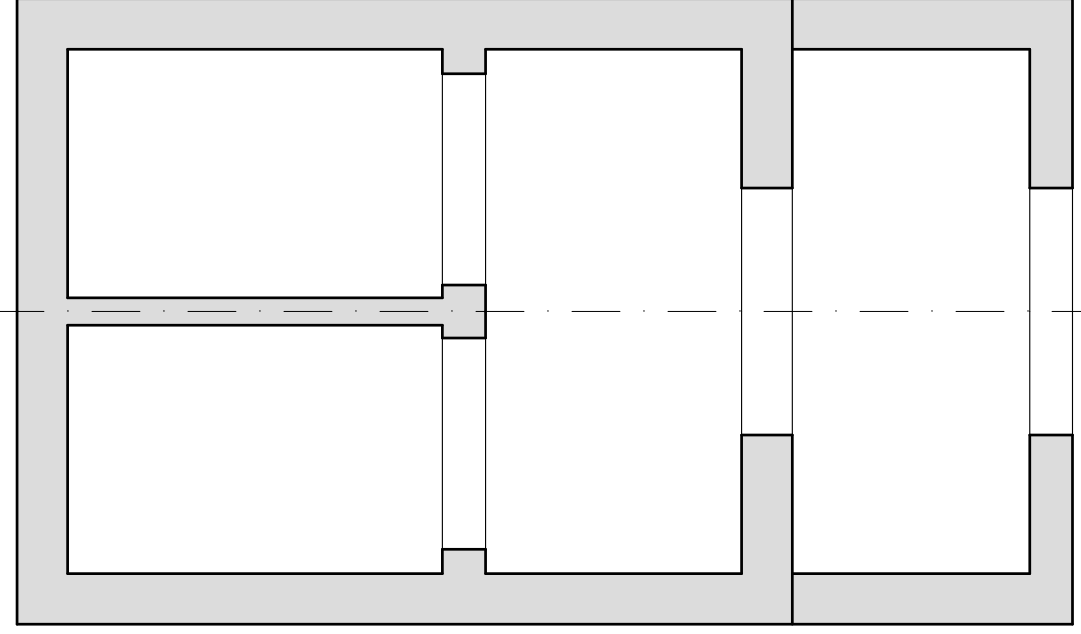
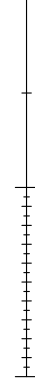


ARQUITECTURA ECLÉCTICO FUNERARIA DE LA CIUDAD DE VALENCIA  
EL CEMENTERIO GENERAL DE VALENCIA

JORGE GIRBÉS PÉREZ

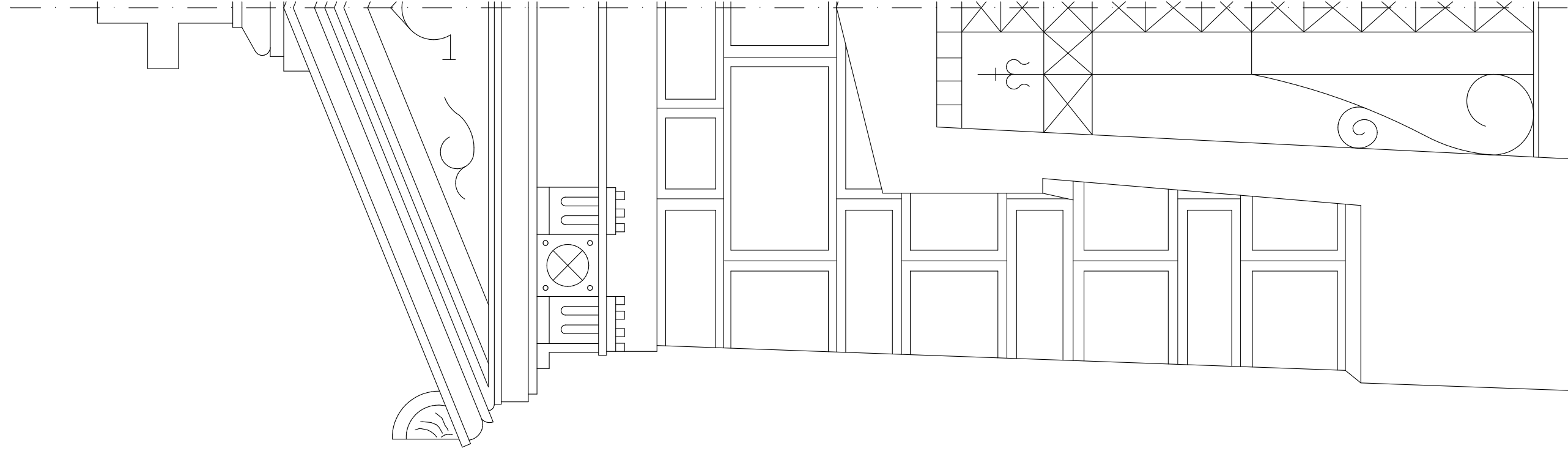


ALZADO



PLANTA

PANTEON 209

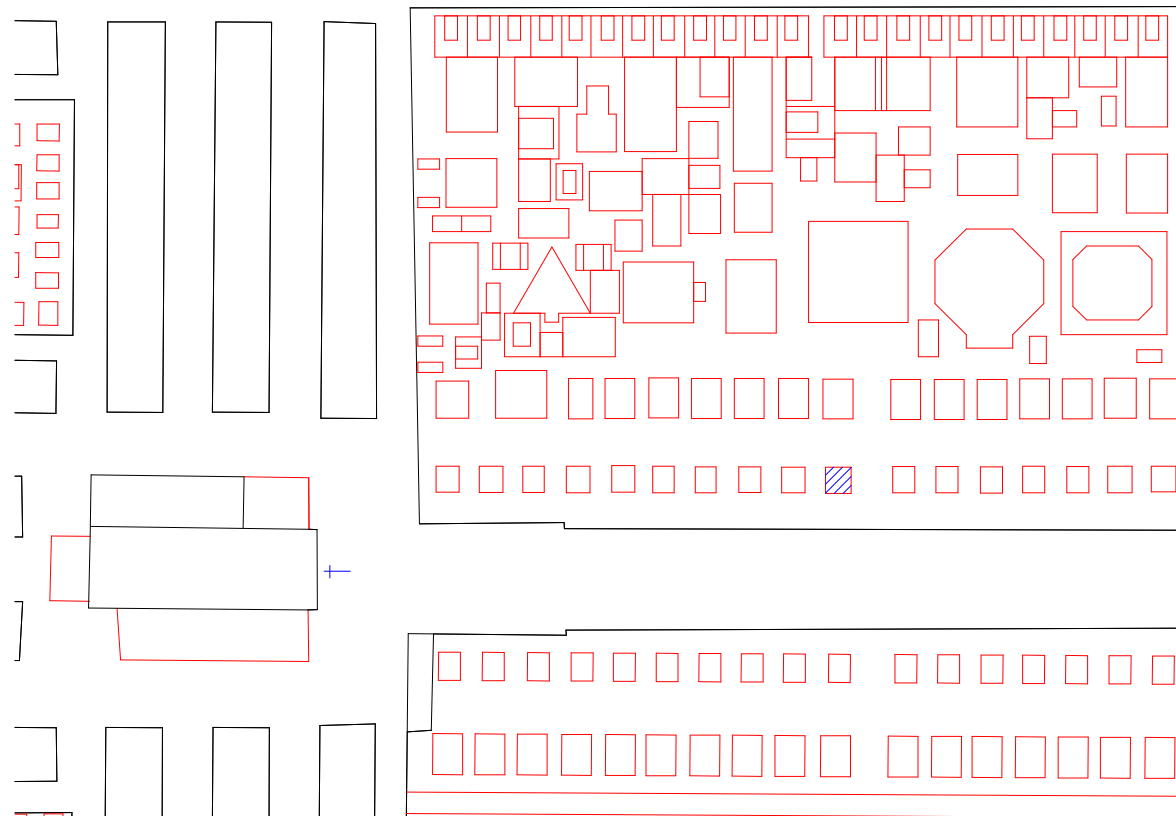



MIGUEL GOMEZ PROSPER

PANTEON de :

P-210	PROPIEDAD	RAMONA GOMEZ BRULL
ARQUITECTO MAESTRO OBRAS		JOAQUIN MARIA ARNAU MARIMON
ARCHIVO MUNICIPAL COMPRA	ARCHIVO LEGAJO EXPEDIENTE FECHA	ARCHIVO HISTORICO MUNICIPAL 1ª E/II-B 1891-1892 1894-1896 115 5-OCTUBRE-1895
ARCHIVO MUNICIPAL PROYECTO	ARCHIVO LEGAJO EXPEDIENTE FECHA	ARCHIVO HISTORICO MUNICIPAL 1ª E/II-B 1891-1892 1894-1896 149 19-OCTUBRE-1895
SUPERFICIE	SUELO	6 M <sup>2</sup>
	SUBSUELO	6,90 M <sup>2</sup>
PRECIO	SUELO	600 Pesetas
	SUBSUELO	345 Pesetas
	PERMUTA	2 NICHOS
	PRECIO TOTAL	301,67 Pesetas
LOCALIZACION	CUADRO	-
	SECCION	1
	D/I	D
	PARCELA ANT. PARCELA MOD.	G 63
CLASIFICACION PROTOTIPICA	FORMAL ESTILO	Reducidas Dimensiones con Cripta Eclecticismo Goticista
COMENTARIOS		

FOTOGRAFIA DEL PROYECTO



PLANO DE SITUACION

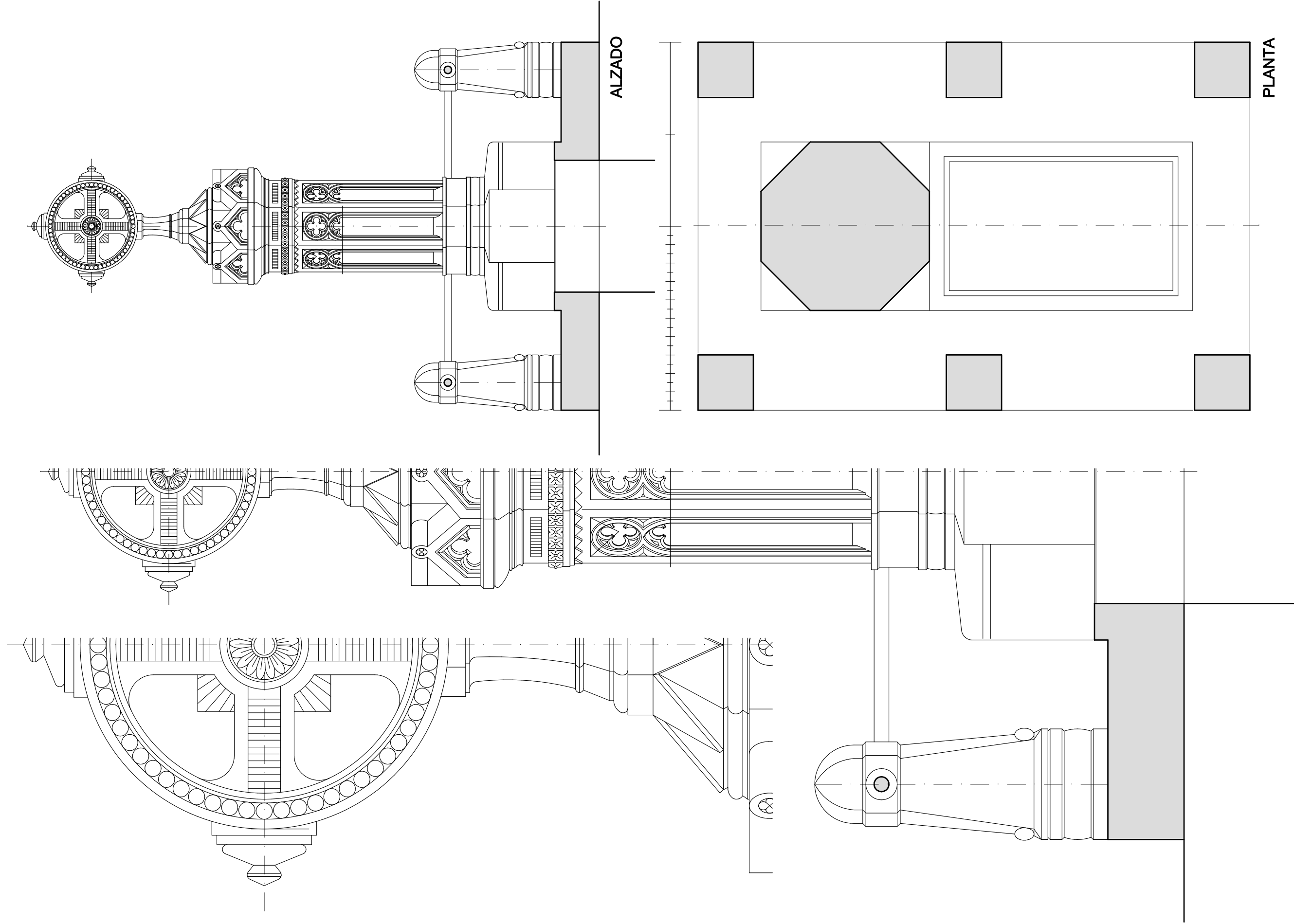



FOTOGRAFIA ACTUALIDAD



ARQUITECTURA ECLÉCTICO FUNERARIA DE LA CIUDAD DE VALENCIA  
EL CEMENTERIO GENERAL DE VALENCIA

JORGE GIRBÉS PÉREZ



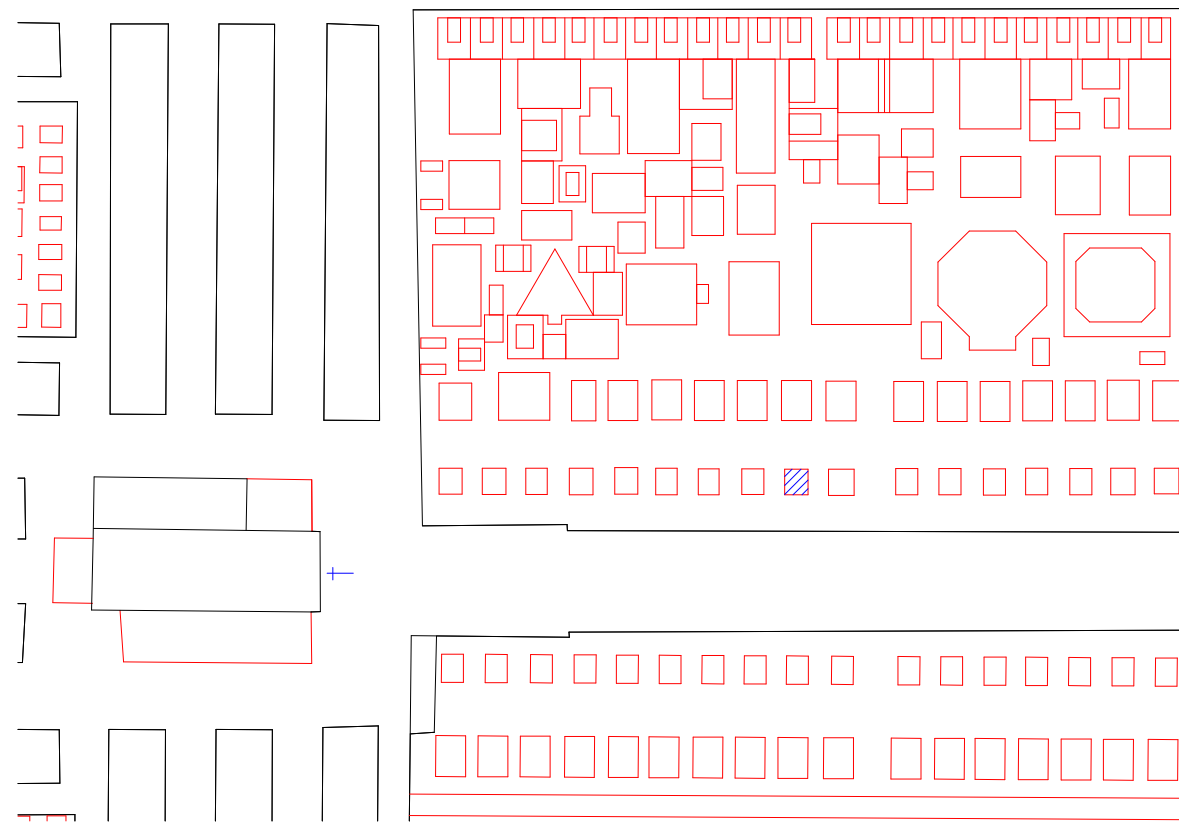

PANTEON 210

RAMONA GOMEZ BRULL

PANTEON de :

<b>P-211</b>	<b>PROPIEDAD</b>	<b>ADELA KALBERMATTEN</b>
<b>ARQUITECTO MAESTRO OBRAS</b>		<b>ANTONIO FERRER GOMEZ</b>
<b>ARCHIVO MUNICIPAL COMPRA</b>	ARCHIVO LEGAJO EXPEDIENTE FECHA	ARCHIVO HISTORICO MUNICIPAL 1ª E/II-B 1891-1892 1894-1896 117 7-OCTUBRE-1895
<b>ARCHIVO MUNICIPAL PROYECTO</b>	ARCHIVO LEGAJO EXPEDIENTE FECHA	ARCHIVO HISTORICO MUNICIPAL 1ª E/II-B 1891-1892 1894-1896 148 19-OCTUBRE-1895
<b>SUPERFICIE</b>	SUELO SUBSUELO	6 M <sup>2</sup> 6,90 M <sup>2</sup>
<b>PRECIO</b>	SUELO SUBSUELO PERMUTA	600 Pesetas 345 Pesetas -
	<b>PRECIO TOTAL</b>	945 Pesetas
<b>LOCALIZACION</b>	CUADRO SECCION D / I PARCELA ANT. PARCELA MOD.	- 1 D F 64
<b>CLASIFICACION PROTOTIPICA</b>	FORMAL ESTILO	Amplias Dimensiones con Cripta Eclecticismo Romanticista
<b>COMENTARIOS</b>		

FOTOGRAFIA DEL PROYECTO



PLANO DE SITUACION

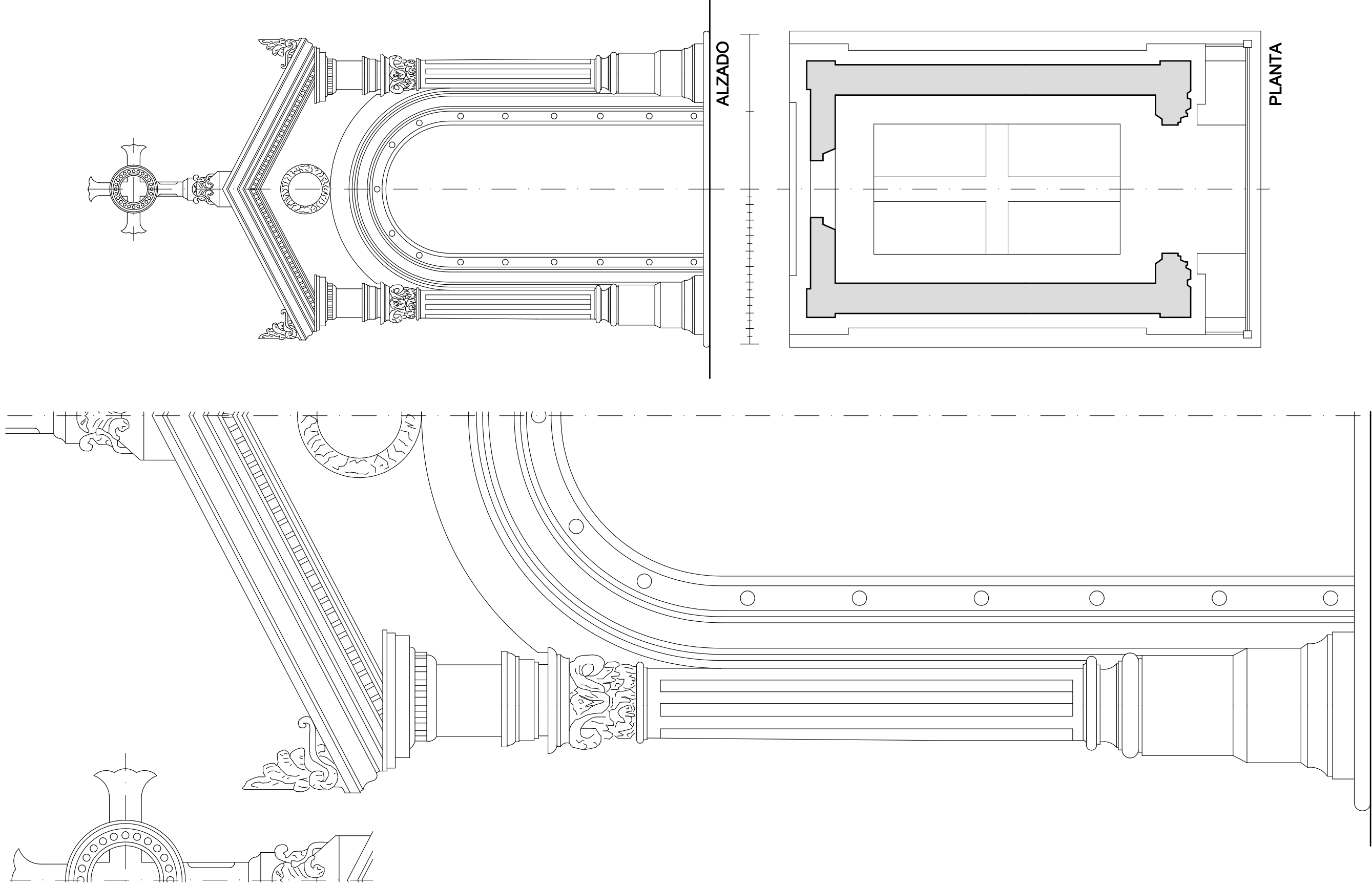

FOTOGRAFIA ACTUALIDAD





ARQUITECTURA ECLÉCTICO FUNERARIA DE LA CIUDAD DE VALENCIA  
EL CEMENTERIO GENERAL DE VALENCIA

JORGE GIRBÉS PÉREZ



PANTEON 211

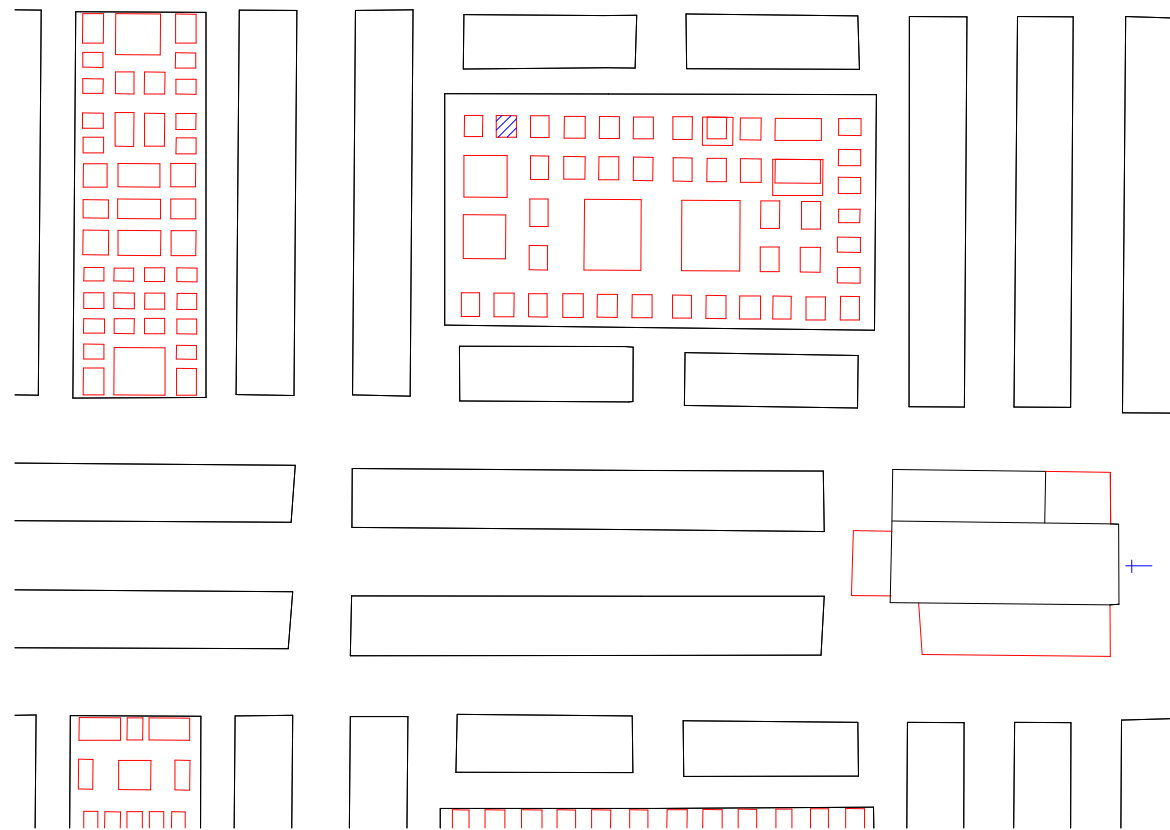

ADELA KALBERMATTEN

PANTEON de :

JORGE GIBBÉS PÉREZ

P-212	PROPIEDAD	LEONARDO SEMPERE	RAFAEL JUAN LLORENS
ARQUITECTO MAESTRO OBRAS		JOSE MARIA FUSTER ROCA (M.O.)	
ARCHIVO MUNICIPAL COMPRA	ARCHIVO LEGAJO EXPEDIENTE FECHA	ARCHIVO HISTORICO MUNICIPAL 1ª E/II-B 1891-1892 1894-1896 150 5-NOVIEMBRE-1895	
ARCHIVO MUNICIPAL PROYECTO	ARCHIVO LEGAJO EXPEDIENTE FECHA	ARCHIVO HISTORICO MUNICIPAL 1ª E/II-B 1891-1892 1894-1896 52 6-NOVIEMBRE-1896	
SUPERFICIE	SUELO	4,50 M <sup>2</sup>	
	SUBSUELO	5,40 M <sup>2</sup>	
PRECIO	SUELO	450 Pesetas	
	SUBSUELO	270 Pesetas	
	PERMUTA	-	
	PRECIO TOTAL	720 Pesetas	
LOCALIZACION	CUADRO	1	
	SECCION	2	
	D/I	D	
	PARCELA ANT. PARCELA MOD.	23 175	
CLASIFICACION PROTOTIPICA	FORMAL ESTILO	Reducidas Dimensiones con Cripta Eclecticismo Romanticista	
COMENTARIOS			

FOTOGRAFIA DEL PROYECTO



PLANO DE SITUACION

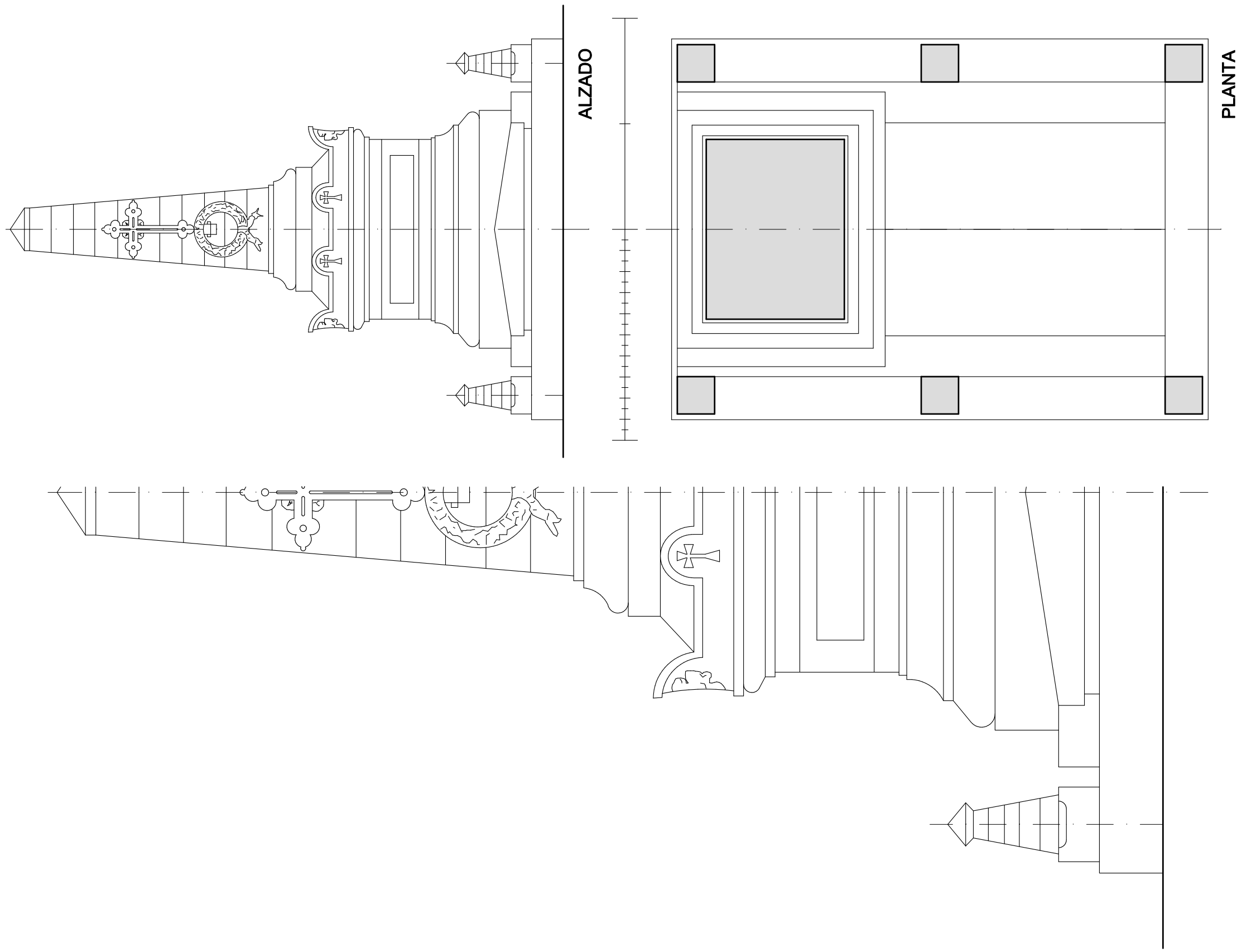
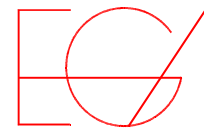


FOTOGRAFIA ACTUALIDAD



ARQUITECTURA ECLÉCTICO FUNERARIA DE LA CIUDAD DE VALENCIA  
EL CEMENTERIO GENERAL DE VALENCIA

JORGE GIRBÉS PÉREZ



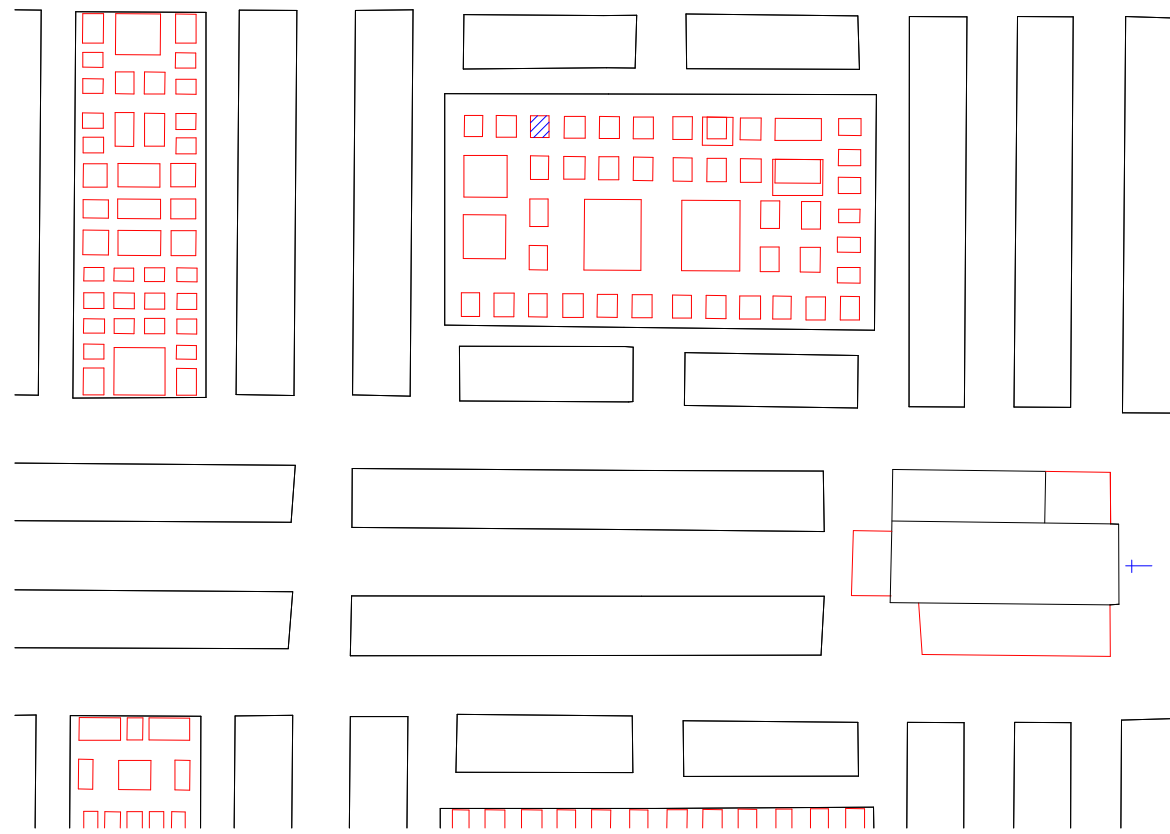
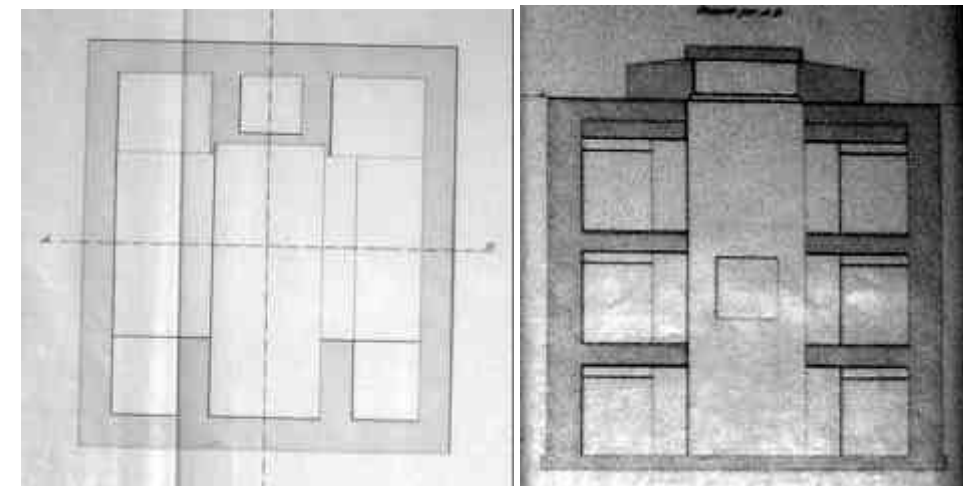
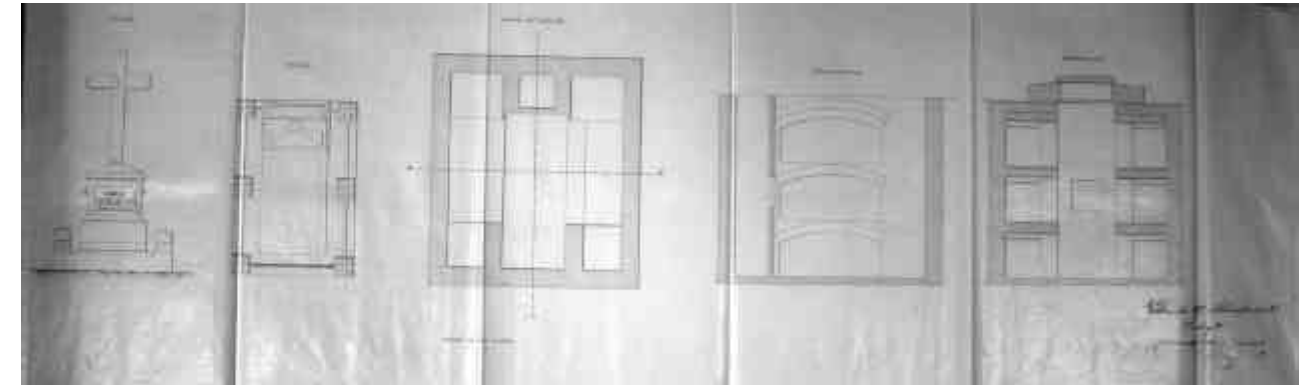
PANTEON de :

LEONARDO SEMPERE   RAFAEL JUAN

PANTEON 212

P-213	PROPIEDAD	JUAN BAUTISTA CASTAGNE JULIA SALA
ARQUITECTO MAESTRO OBRAS		GERARDO ROIG GIMENO
ARCHIVO MUNICIPAL COMPRA	ARCHIVO LEGAJO EXPEDIENTE FECHA	ARCHIVO HISTORICO MUNICIPAL 1ª E/II-B 1891-1892 1894-1896 162 15-NOVIEMBRE-1895
ARCHIVO MUNICIPAL PROYECTO	ARCHIVO LEGAJO EXPEDIENTE FECHA	ARCHIVO HISTORICO MUNICIPAL 1ª E/II-B 1891-1892 1894-1896 52 6-NOVIEMBRE-1896
SUPERFICIE	SUELO	4,50 M <sup>2</sup>
	SUBSUELO	5,40 M <sup>2</sup>
PRECIO	SUELO	450 Pesetas
	SUBSUELO	270 Pesetas
	PERMUTA	2 NICHOS
	PRECIO TOTAL	237 Pesetas
LOCALIZACION	CUADRO	1
	SECCION	2
	D/I	D
	PARCELA ANT.	22
	PARCELA MOD.	176
CLASIFICACION PROTOTIPICA	FORMAL ESTILO	Reducidas Dimensiones con Cripta Eclecticismo Romanticista
COMENTARIOS		

FOTOGRAFIA DEL PROYECTO



PLANO DE SITUACION





FOTOGRAFIA ACTUALIDAD

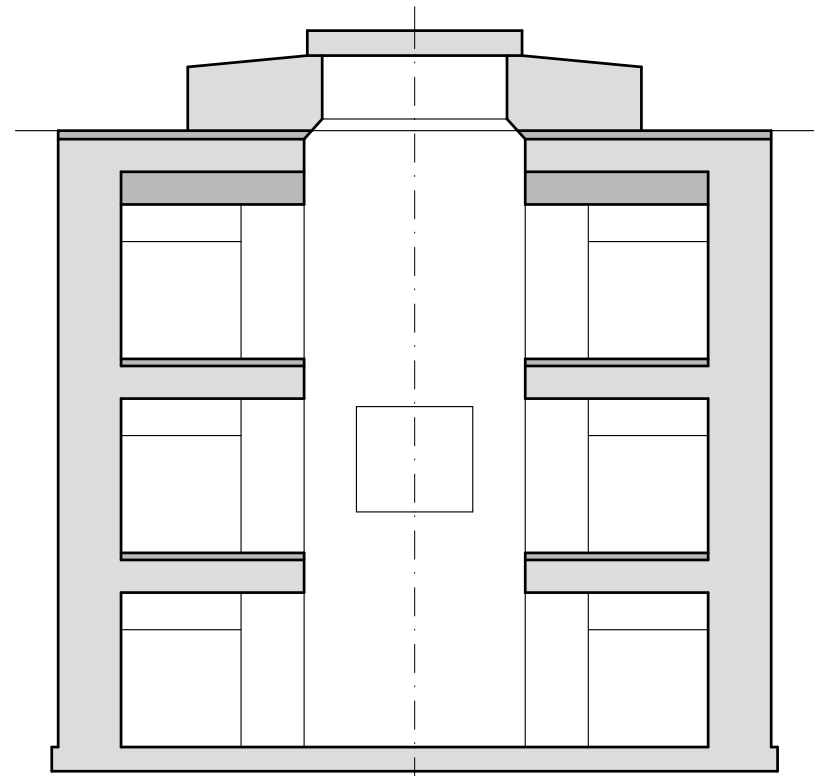


ARQUITECTURA ECLÉCTICO FUNERARIA DE LA CIUDAD DE VALENCIA  
EL CEMENTERIO GENERAL DE VALENCIA

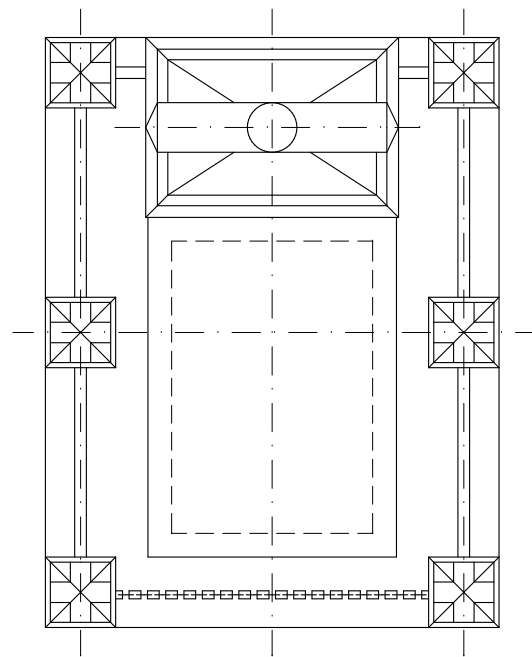
JORGE GIRBÉS PÉREZ



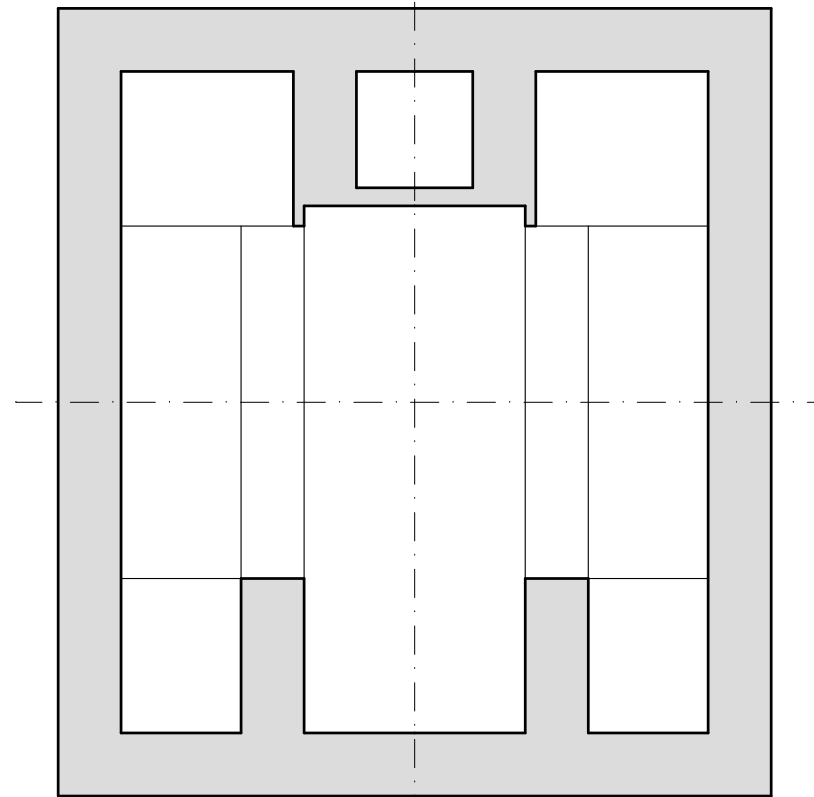
ALZADO



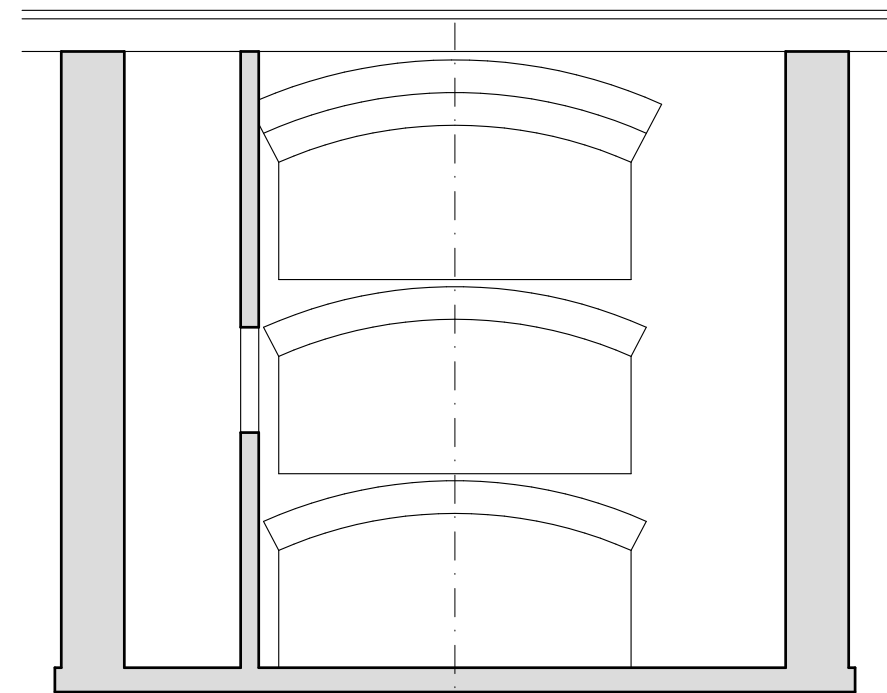
SECCION TRANSVERSAL



PLANTA



PLANTA CRIPTA



SECCION LONGITUDINAL

PANTEON 213

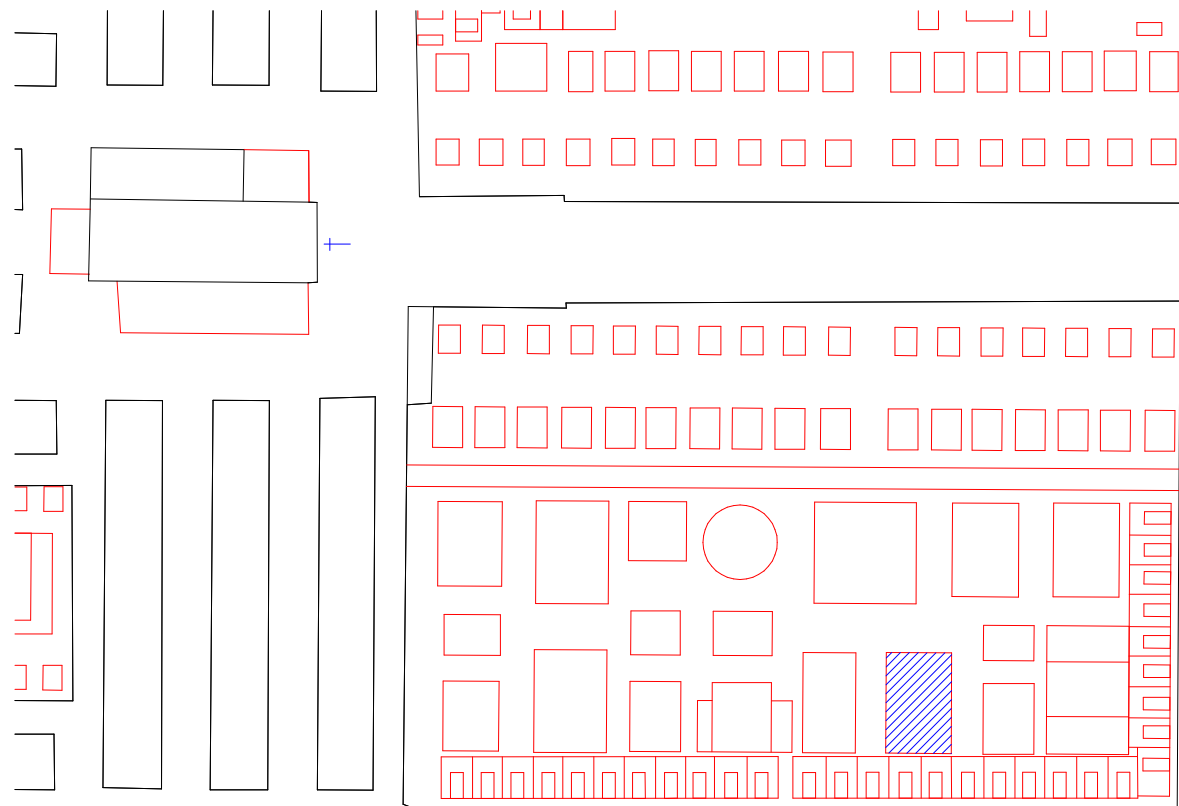
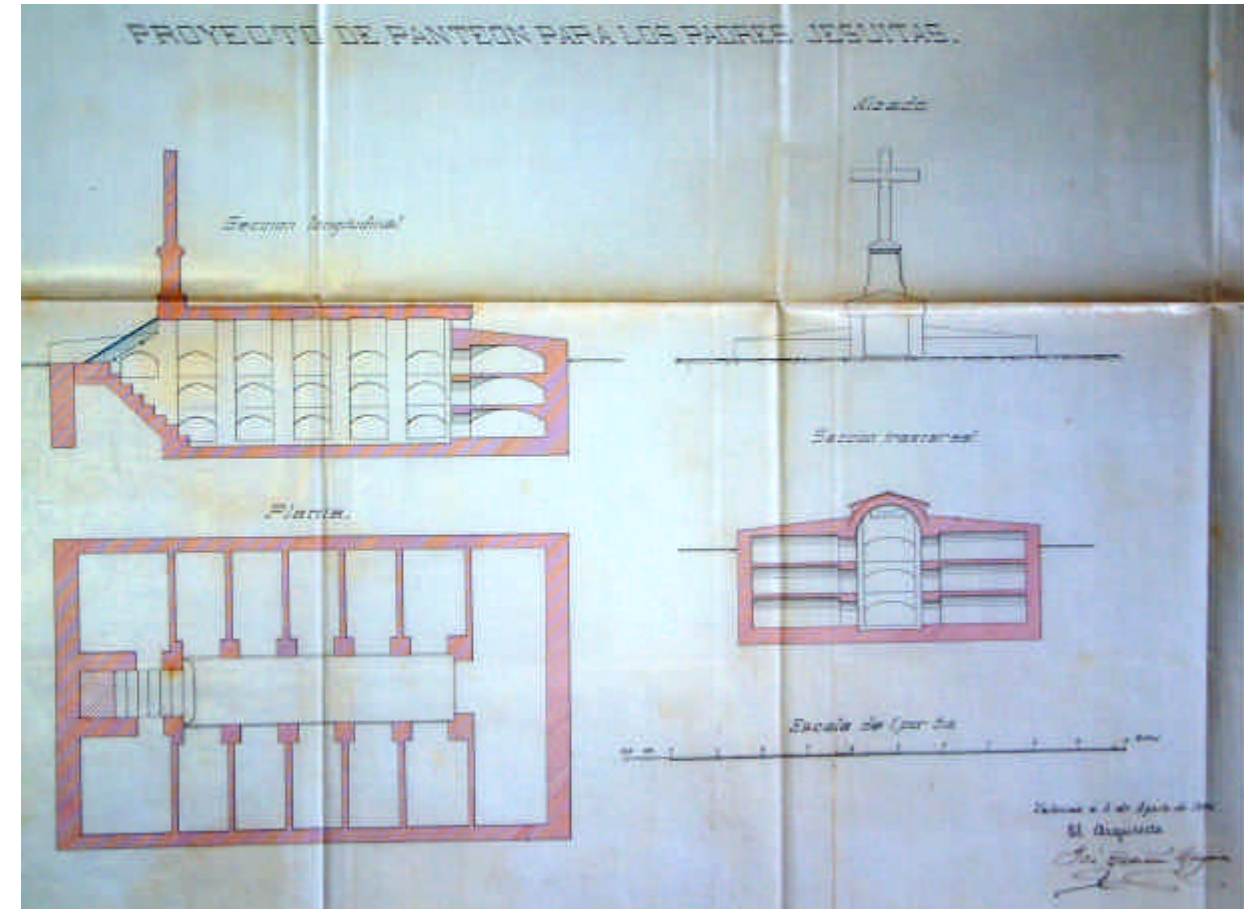
JULIA SALA Vda. PI

JUAN BAUTISTA CASTAGNE

PANTEON de :

P-214	PROPIEDAD	COMPAÑÍA DE JESUS
<b>ARQUITECTO MAESTRO OBRAS</b>		JOSE ZACARIAS CAMAÑA LAYMON
<b>ARCHIVO MUNICIPAL COMPRA</b>	ARCHIVO LEGAJO EXPEDIENTE FECHA	ARCHIVO HISTORICO MUNICIPAL 1ª E/II-B 1891-1892 1894-1896 2 10-ENERO-1896
<b>ARCHIVO MUNICIPAL PROYECTO</b>	ARCHIVO LEGAJO EXPEDIENTE FECHA	ARCHIVO HISTORICO MUNICIPAL 1ª E/II-B 1891-1892 1894-1896 46 4-AGOSTO-1896
<b>SUPERFICIE</b>	SUELO SUBSUELO	67 M <sup>2</sup> -
<b>PRECIO</b>	SUELO SUBSUELO PERMUTA	6700 Pesetas - 9 NICHOS
	PRECIO TOTAL	4879 Pesetas
<b>LOCALIZACION</b>	CUADRO SECCION D/I	- 1 I
	PARCELA ANT.	15
	PARCELA MOD.	43
<b>CLASIFICACION PROTOTIPICA</b>	FORMAL ESTILO	Amplias Dimensiones con Cripta Eclecticismo Romanticista
<b>COMENTARIOS</b>		

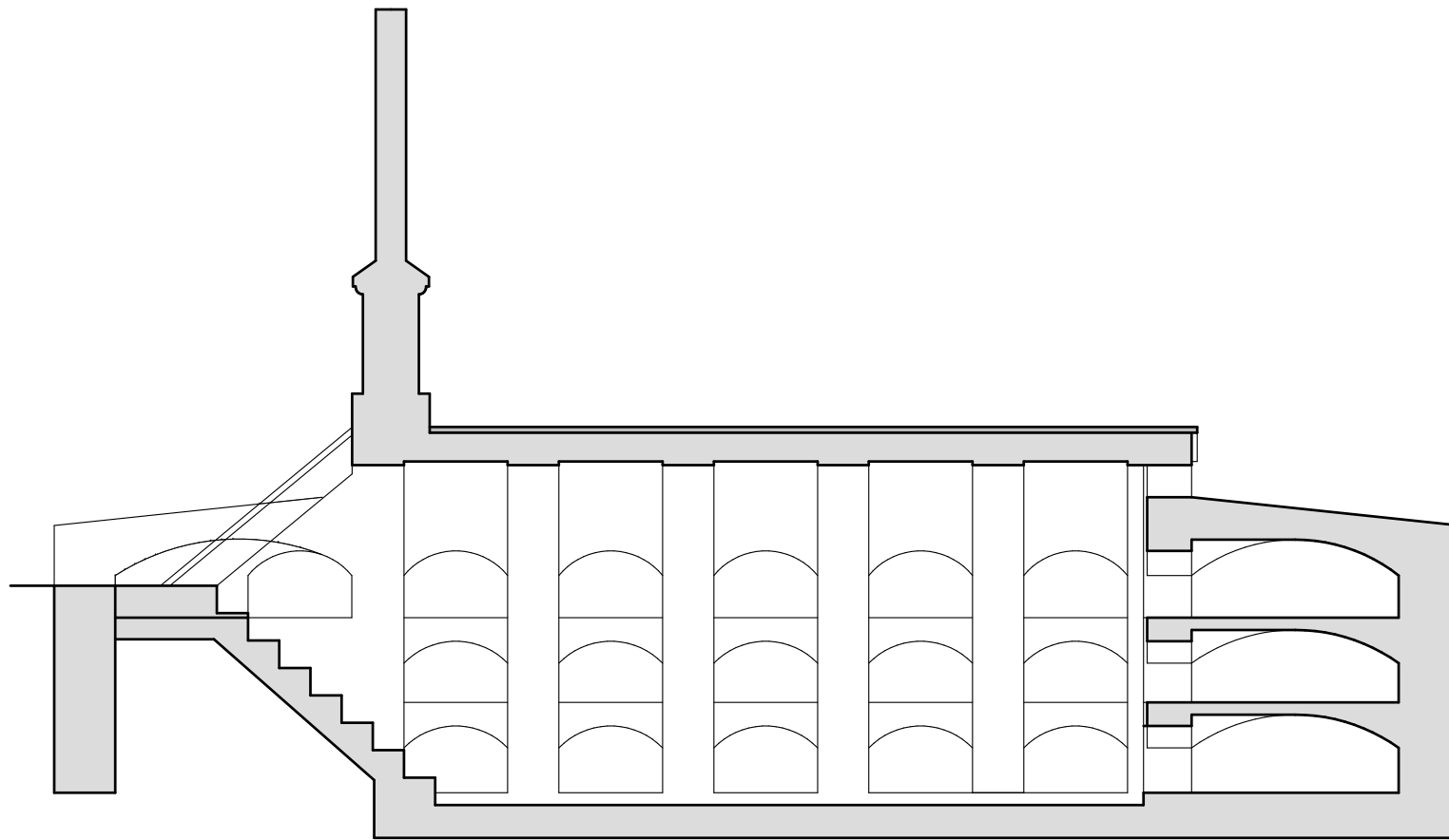

FOTOGRAFIA DEL PROYECTO




PLANO DE SITUACION



FOTOGRAFIA ACTUALIDAD

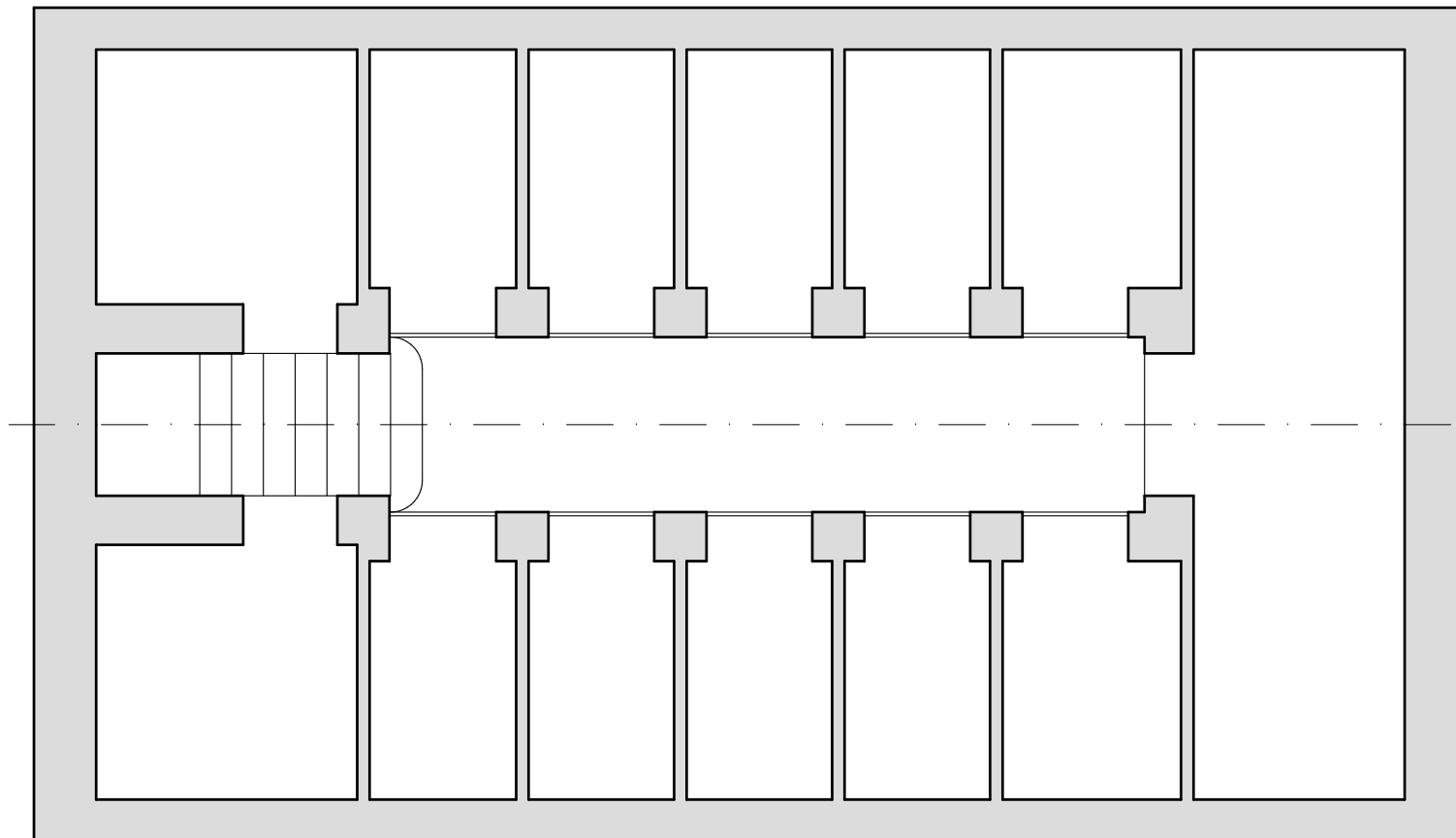


SECCION LONGITUDINAL

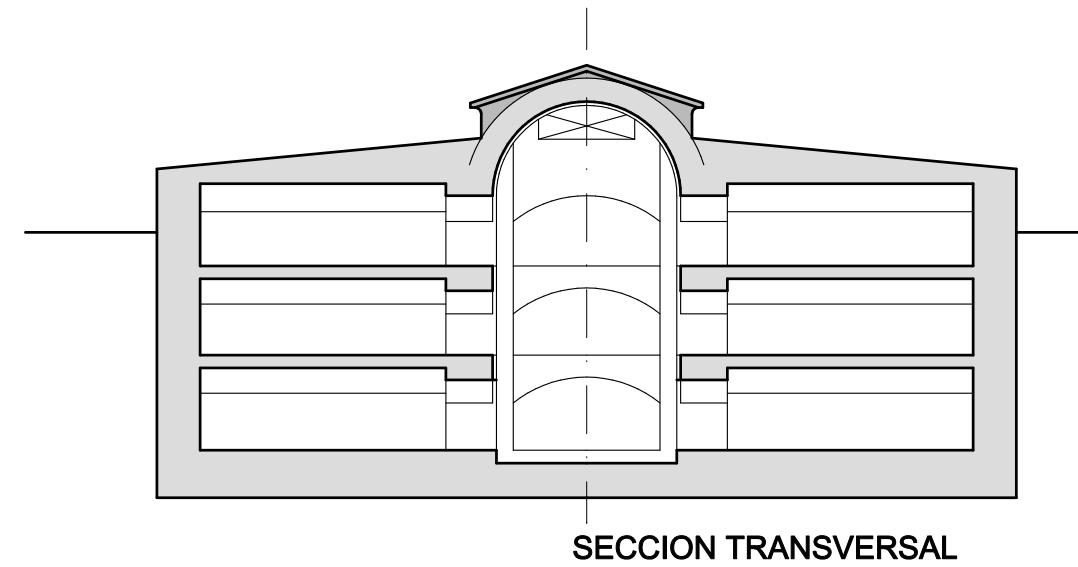


ALZADO

PANTEON 214



PLANTA CRIPTA



SECCION TRANSVERSAL

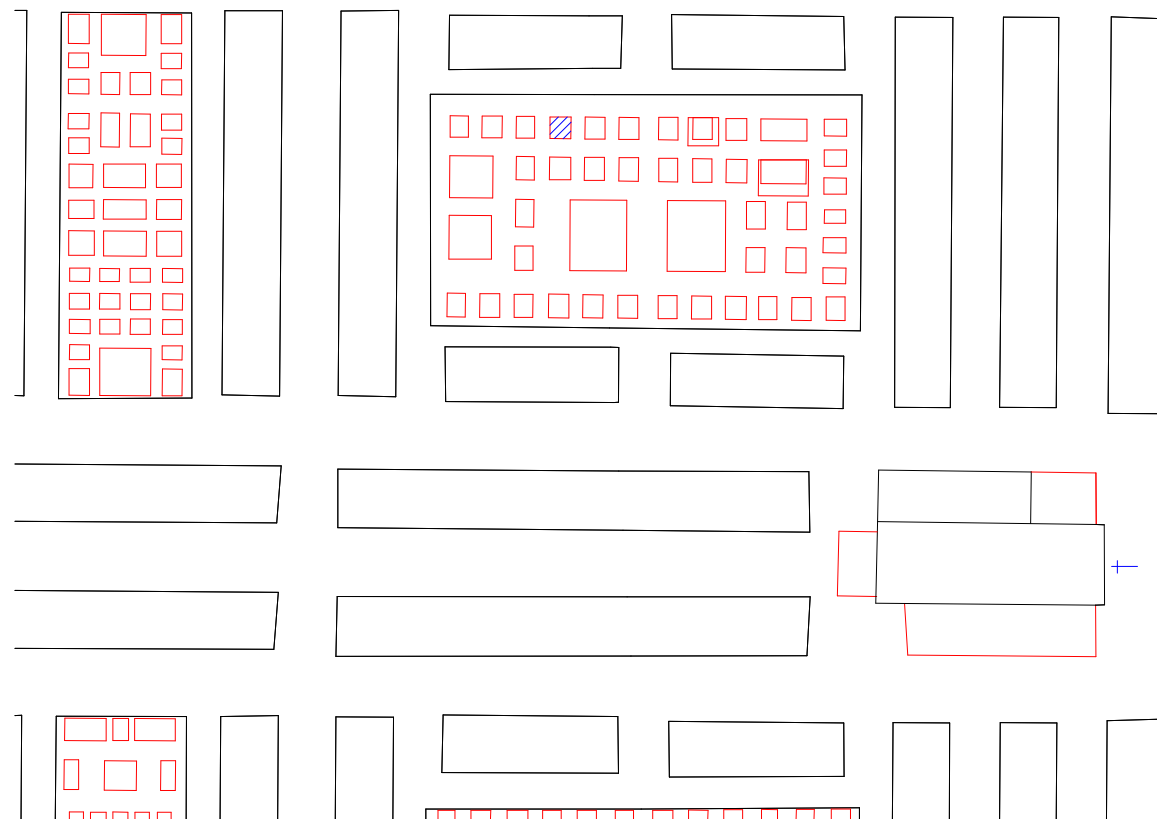

COMPAÑIA DE JESUS

PANTEON de :

JORGE GORBÉS PÉREZ

P-215	PROPIEDAD	ANTONIO BUSTAMANTE FULLANA
ARQUITECTO MAESTRO OBRAS		GERARDO ROIG GIMENO
ARCHIVO MUNICIPAL COMPRA	ARCHIVO LEGAJO EXPEDIENTE FECHA	ARCHIVO HISTORICO MUNICIPAL 1ª E/II-B 1891-1892 1894-1896 3 23-ENERO-1896
ARCHIVO MUNICIPAL PROYECTO	ARCHIVO LEGAJO EXPEDIENTE FECHA	ARCHIVO HISTORICO MUNICIPAL 1ª E/II-B 1891-1892 1894-1896 42 30-ABRIL-1896
SUPERFICIE	SUELO	4,50 M <sup>2</sup>
	SUBSUELO	5,40 M <sup>2</sup>
PRECIO	SUELO	450 Pesetas
	SUBSUELO	270 Pesetas
	PERMUTA	2 NICHOS
PRECIO TOTAL		120,50 Pesetas
LOCALIZACION	CUADRO	1
	SECCION	2
	D/I	D
	PARCELA ANT.	-
	PARCELA MOD.	177
CLASIFICACION PROTOTIPICA	FORMAL ESTILO	Reducidas Dimensiones con Cripta Eclecticismo Romanticista
COMENTARIOS		

FOTOGRAFIA DEL PROYECTO



PLANO DE SITUACION



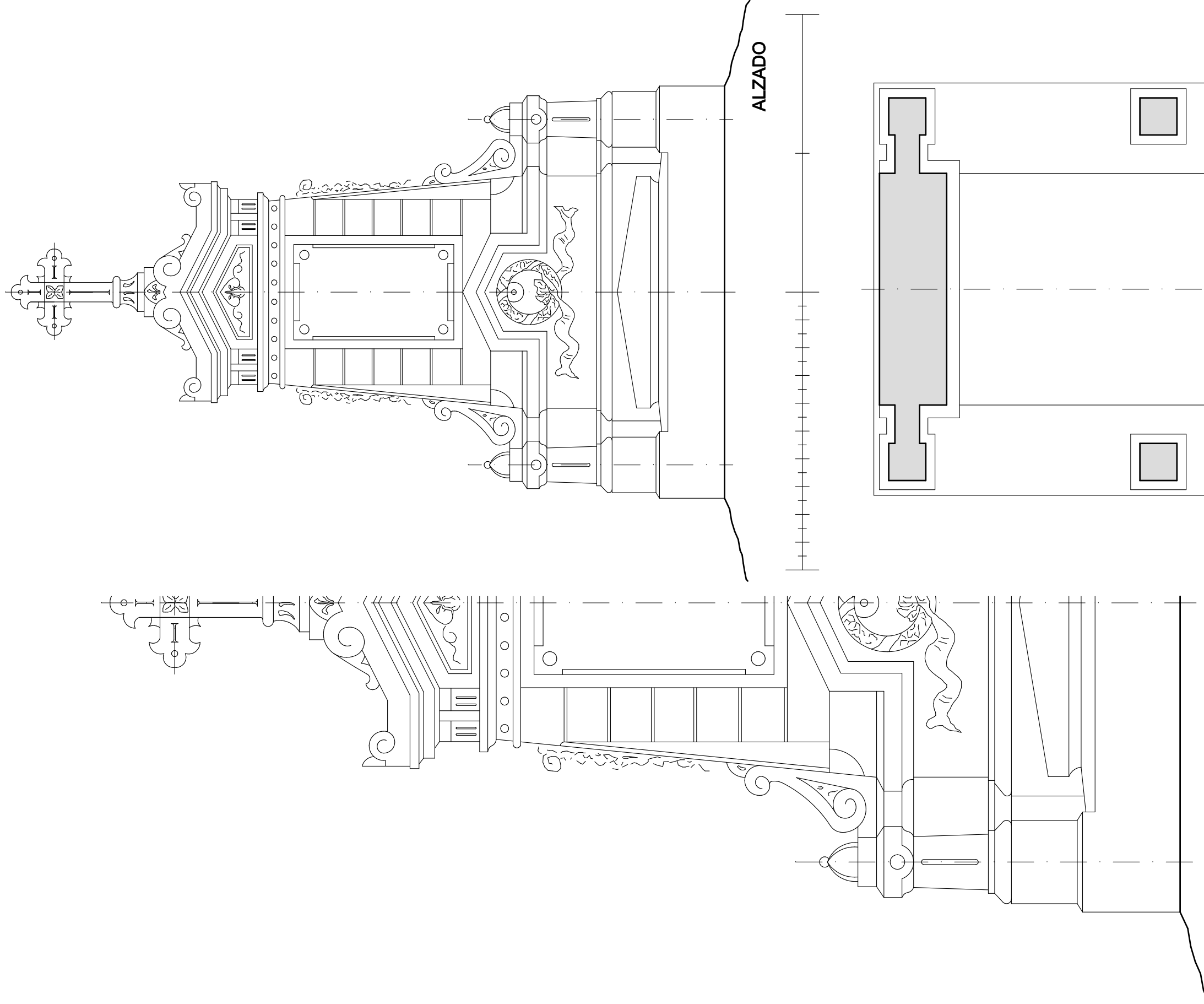

FOTOGRAFIA ACTUALIDAD





ARQUITECTURA ECLÉCTICO FUNERARIA DE LA CIUDAD DE VALENCIA  
EL CEMENTERIO GENERAL DE VALENCIA

JORGE GIRBÉS PÉREZ



ALZADO

PLANTA

PANTEON 215

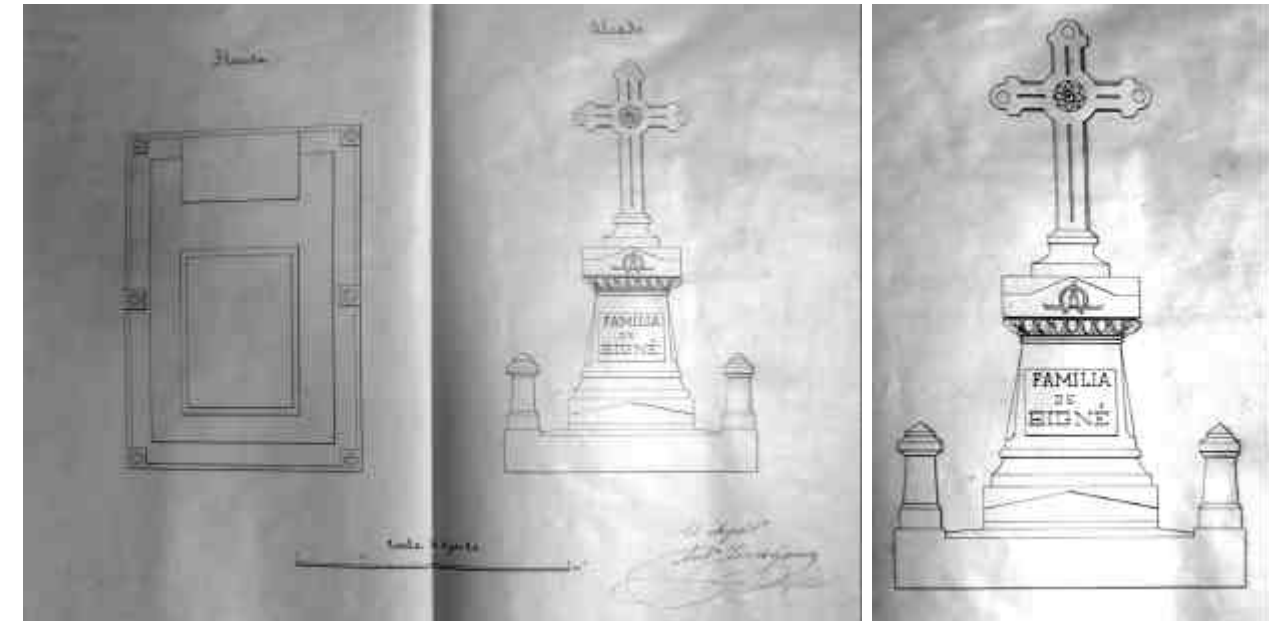
ANTONIO BUSTAMANTE FULLANA

PANTEON de :

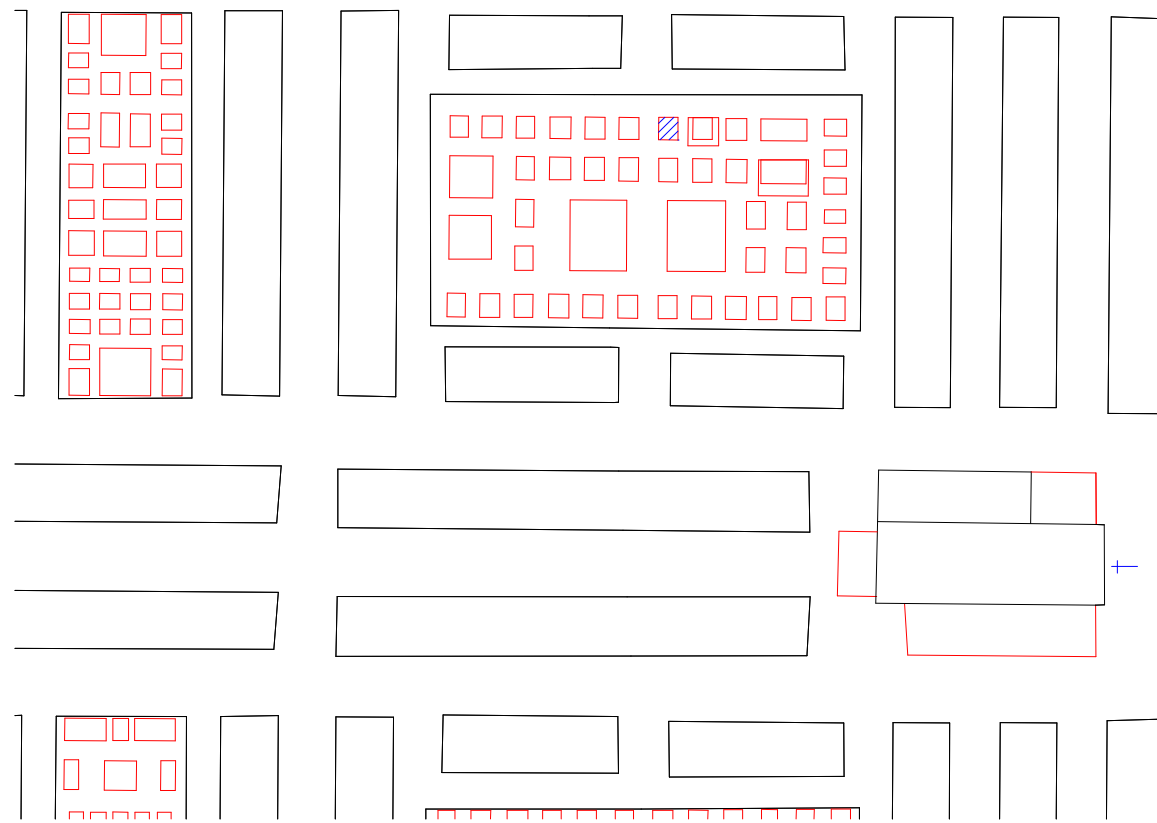
JORGE GIBÉS PÉREZ

P-216	PROPIEDAD	RAMONA MARTINEZ GARCIA
ARQUITECTO MAESTRO OBRAS		ANTONIO FERRER GOMEZ
ARCHIVO MUNICIPAL COMPRA	ARCHIVO LEGAJO EXPEDIENTE FECHA	ARCHIVO HISTORICO MUNICIPAL 1ª E/II-B 1891-1892 1894-1896 4 29-ENERO-1896
ARCHIVO MUNICIPAL PROYECTO	ARCHIVO LEGAJO EXPEDIENTE FECHA	ARCHIVO HISTORICO MUNICIPAL 1ª E/II-B 1891-1892 1894-1896 68 26-MAYO-1896
SUPERFICIE	SUELO	4,50 M <sup>2</sup>
	SUBSUELO	5,40 M <sup>2</sup>
PRECIO	SUELO	450 Pesetas
	SUBSUELO	270 Pesetas
	PERMUTA	-
PRECIO TOTAL		720 Pesetas
LOCALIZACION	CUADRO	1
	SECCION	2
	D/I	D
	PARCELA ANT.	-
	PARCELA MOD.	180
CLASIFICACION PROTOTIPICA	FORMAL ESTILO	Reducidas Dimensiones con Cripta Eclecticismo Romanticista
COMENTARIOS		

FOTOGRAFIA DEL PROYECTO



FOTOGRAFIA ACTUALIDAD

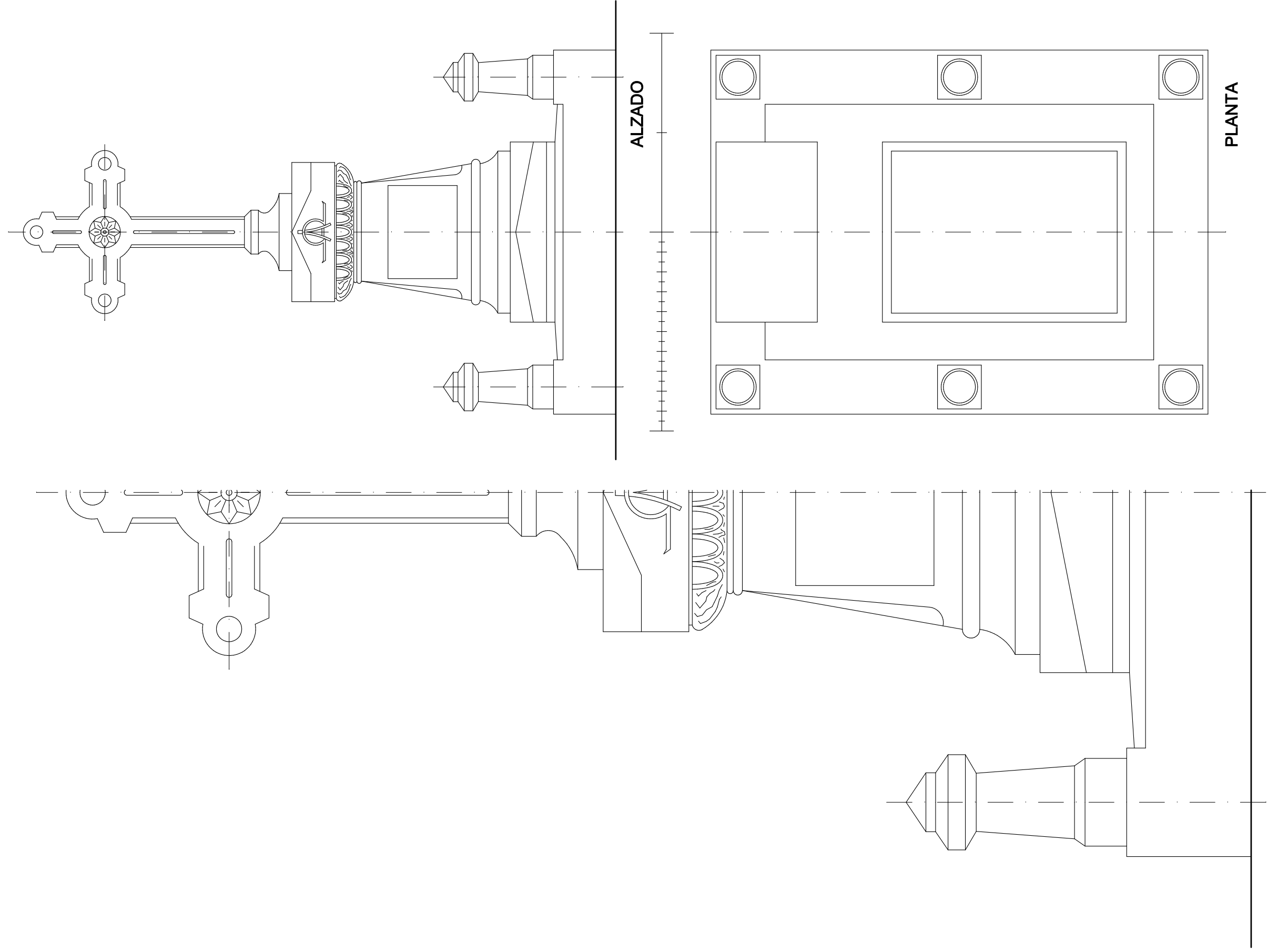



PLANO DE SITUACION



ARQUITECTURA ECLÉCTICO FUNERARIA DE LA CIUDAD DE VALENCIA  
EL CEMENTERIO GENERAL DE VALENCIA

JORGE GIRBÉS PÉREZ



PANTEON de :

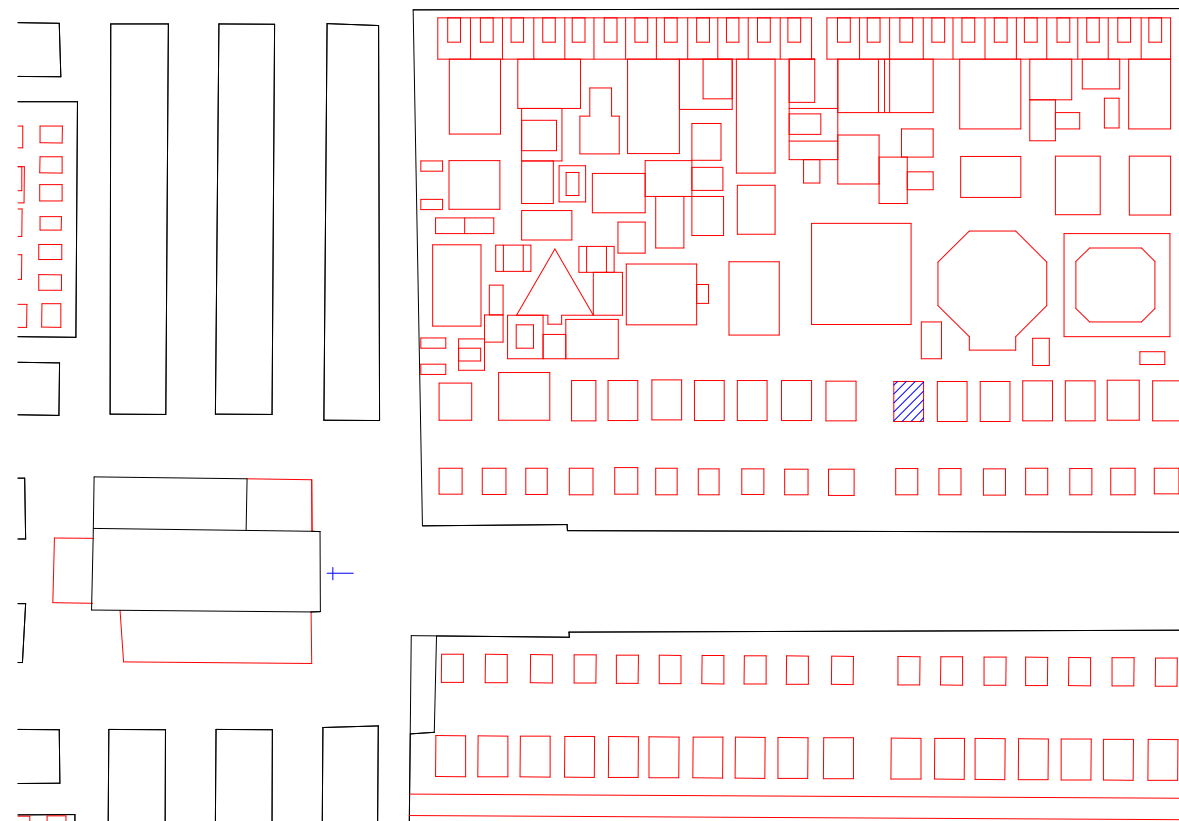

RAMONA MARTINEZ GARCIA Vda. BIGNE

PANTEON 216

JORGE GORBÉS PÉREZ

P-217	PROPIEDAD	JUAN DOMINGO BLASCO
ARQUITECTO MAESTRO OBRAS		GERARDO ROIG GIMENO
ARCHIVO MUNICIPAL COMPRA	ARCHIVO LEGAJO EXPEDIENTE FECHA	ARCHIVO HISTORICO MUNICIPAL 1ª E/II-B 1891-1892 1894-1896 5 3-FEBRERO-1896
ARCHIVO MUNICIPAL PROYECTO	ARCHIVO LEGAJO EXPEDIENTE FECHA	ARCHIVO HISTORICO MUNICIPAL 1ª E/II-B 1891-1892 1894-1896 68 26-MAYO-1896
SUPERFICIE	SUELO SUBSUELO	12 M <sup>2</sup> 5,20 M <sup>2</sup>
PRECIO	SUELO SUBSUELO PERMUTA	1200 Pesetas 260 Pesetas 1 NICHOS DOBLE
	PRECIO TOTAL	810 Pesetas
LOCALIZACION	CUADRO SECCION D/I PARCELA ANT. PARCELA MOD.	- 1 D - 82
CLASIFICACION PROTOTIPICA	FORMAL ESTILO	Amplias Dimensiones con Cripta Eclecticismo Medievalista
COMENTARIOS		

FOTOGRAFIA DEL PROYECTO



PLANO DE SITUACION

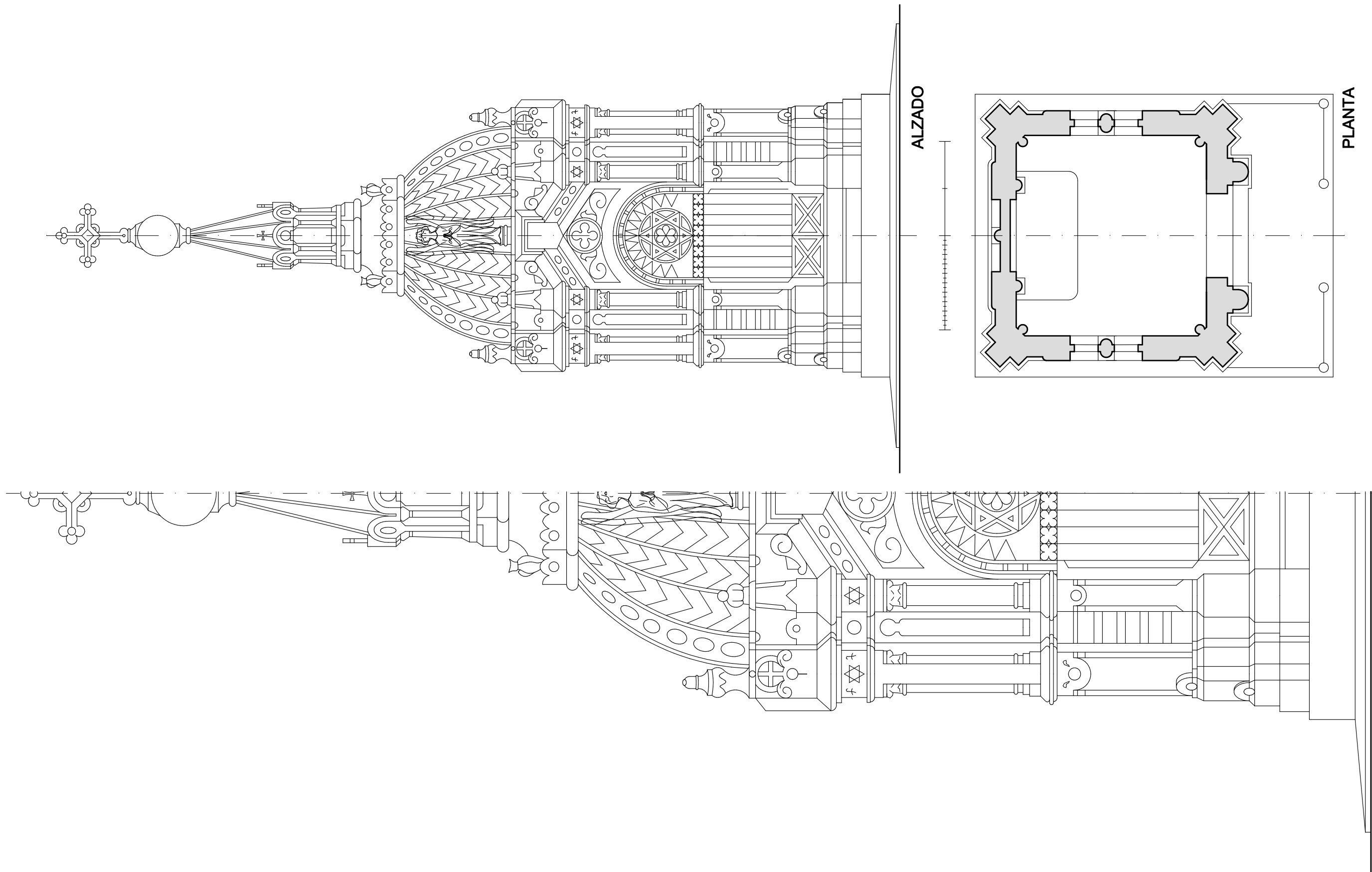
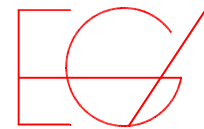


FOTOGRAFIA ACTUALIDAD



ARQUITECTURA ECLÉCTICO FUNERARIA DE LA CIUDAD DE VALENCIA  
EL CEMENTERIO GENERAL DE VALENCIA

JORGE GIRBÉS PÉREZ



ALZADO

PLANTA

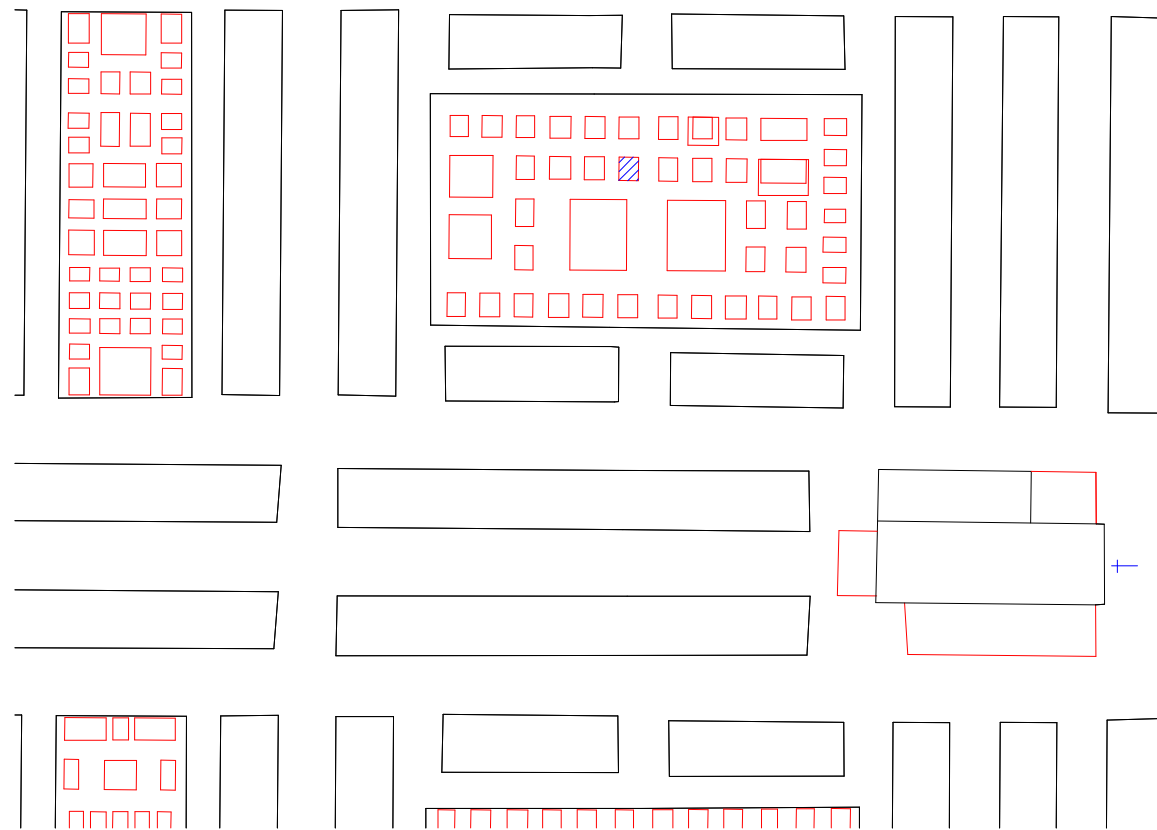
PANTEON 217

JUAN DOMINGO BLASCO

PANTEON de :

P-218	PROPIEDAD	MANUEL RIOS OL MOS
<b>ARQUITECTO MAESTRO OBRAS</b>		JOSE MARIA MANUEL CORTINA PEREZ
<b>ARCHIVO MUNICIPAL COMPRA</b>	ARCHIVO LEGAJO EXPEDIENTE FECHA	ARCHIVO HISTORICO MUNICIPAL 1ª E/II-B 1891-1892 1894-1896 6 27-FEBRERO-1896
<b>ARCHIVO MUNICIPAL PROYECTO</b>	ARCHIVO LEGAJO EXPEDIENTE FECHA	ARCHIVO HISTORICO MUNICIPAL 1ª E/II-B 1891-1892 1894-1896 39 16-MARZO-1896
<b>SUPERFICIE</b>	SUELO SUBSUELO	4,50 M <sup>2</sup> 5,40 M <sup>2</sup>
<b>PRECIO</b>	SUELO SUBSUELO PERMUTA	450 Pesetas 270 Pesetas -
	PRECIO TOTAL	720 Pesetas
<b>LOCALIZACION</b>	CUADRO SECCION D/I PARCELA ANT. PARCELA MOD.	1 2 D - 169
<b>CLASIFICACION PROTOTIPICA</b>	FORMAL ESTILO	Reducidas Dimensiones con Cripta Modernista
<b>COMENTARIOS</b>		

FOTOGRAFIA DEL PROYECTO



PLANO DE SITUACION

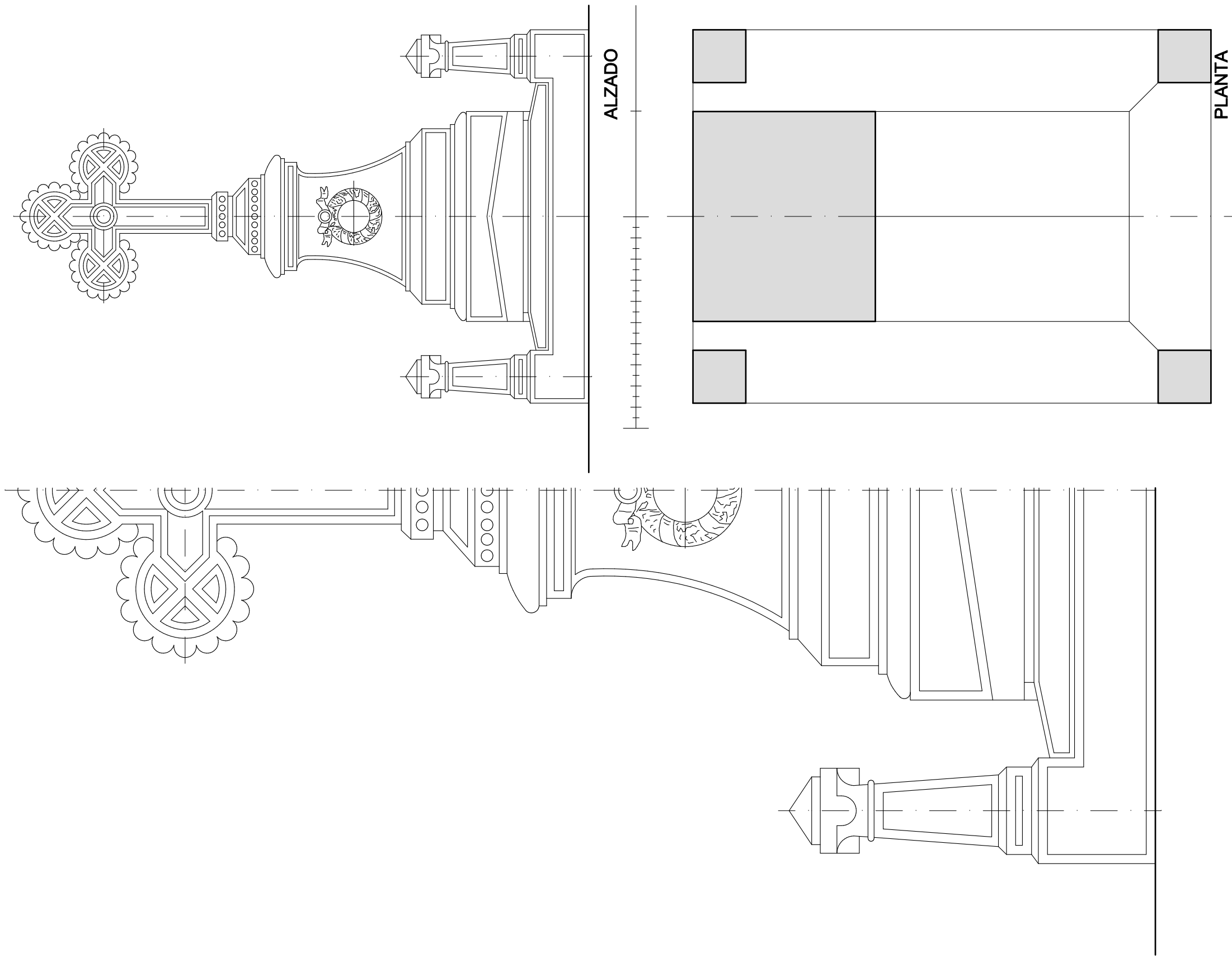
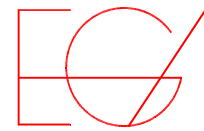


FOTOGRAFIA ACTUALIDAD



ARQUITECTURA ECLÉCTICO FUNERARIA DE LA CIUDAD DE VALENCIA  
EL CEMENTERIO GENERAL DE VALENCIA

JORGE GIRBÉS PÉREZ



PANTEON de :

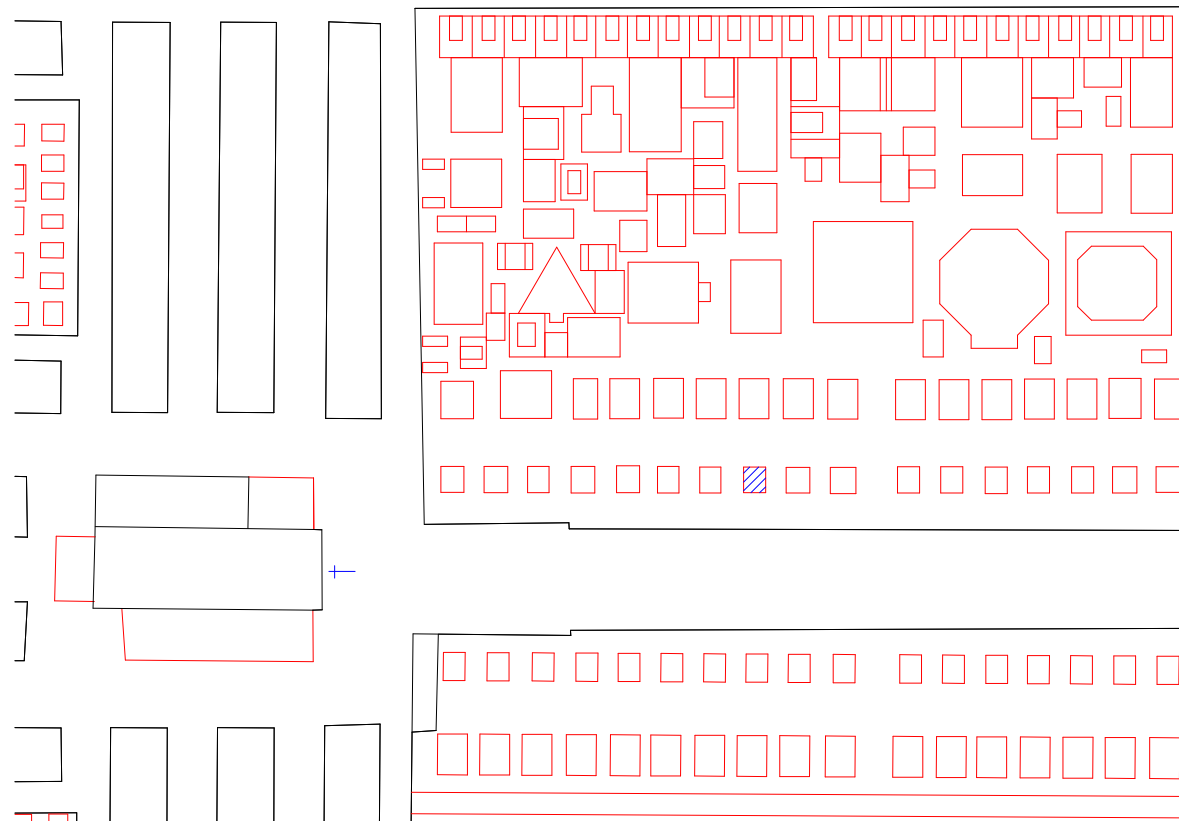

MANUEL RIOS OLMOS

PANTEON 218

JORGE GIBBÉS PÉREZ

P-219	PROPIEDAD	CARMELO SANCHEZ LAVIÑA
ARQUITECTO MAESTRO OBRAS		GERARDO ROIG GIMENO
ARCHIVO MUNICIPAL COMPRA	ARCHIVO LEGAJO EXPEDIENTE FECHA	ARCHIVO HISTORICO MUNICIPAL 1ª E/II-B 1891-1892 1894-1896 7 25-FEBRERO-1896
ARCHIVO MUNICIPAL PROYECTO	ARCHIVO LEGAJO EXPEDIENTE FECHA	ARCHIVO HISTORICO MUNICIPAL 1ª E/II-B 1891-1892 1894-1896 60 26-JUNIO-1896
SUPERFICIE	SUELO SUBSUELO	6 M <sup>2</sup> 6,90 M <sup>2</sup>
PRECIO	SUELO SUBSUELO PERMUTA	600 Pesetas 345 Pesetas 1 NICHOS
	PRECIO TOTAL	745 Pesetas
LOCALIZACION	CUADRO SECCION D/I PARCELA ANT. PARCELA MOD.	- 1 D - 65
CLASIFICACION PROTOTIPICA	FORMAL ESTILO	Amplias Dimensiones con Cripta Eclecticismo Medievalista
COMENTARIOS		

FOTOGRAFIA DEL PROYECTO



PLANO DE SITUACION



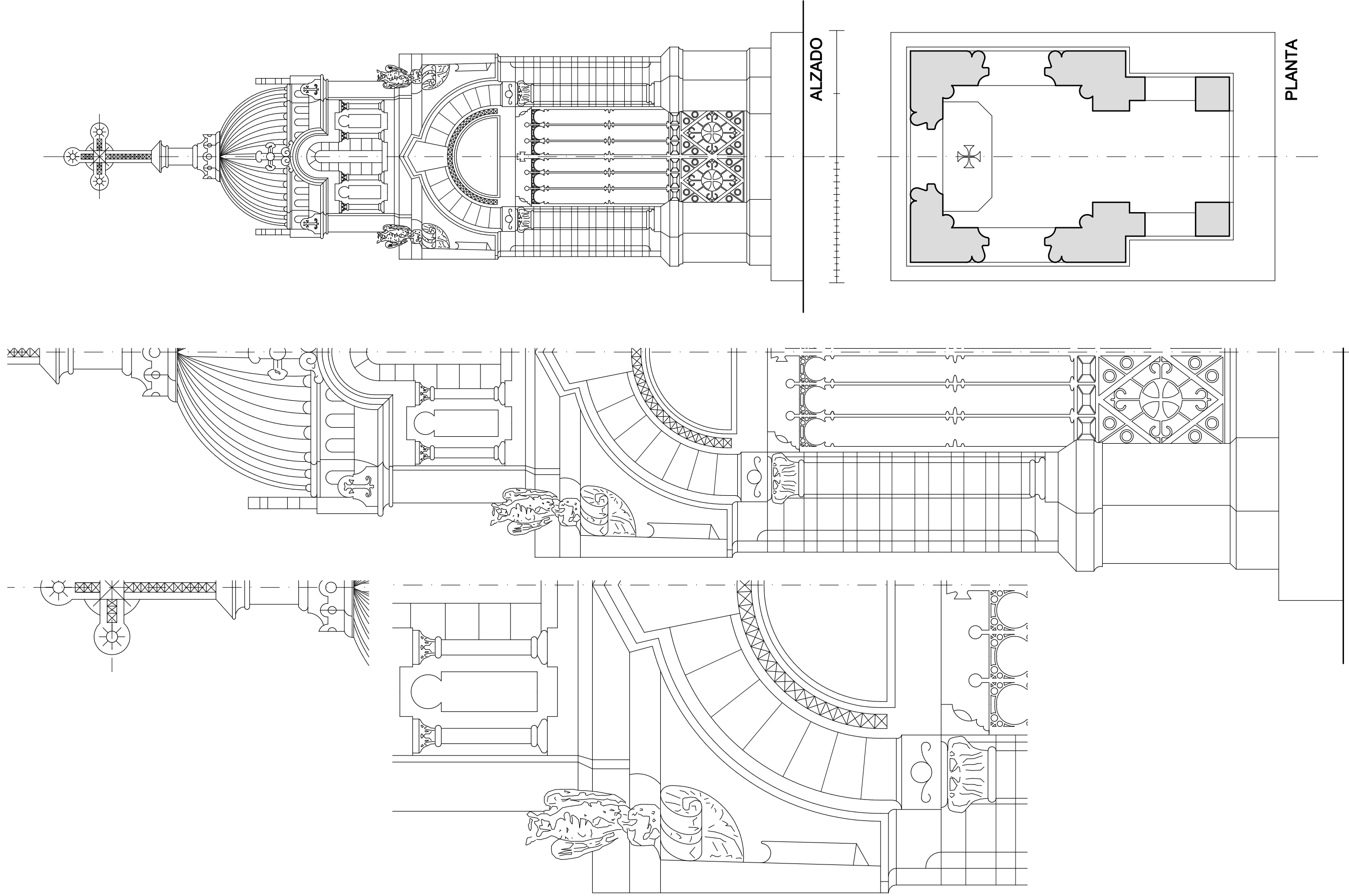

FOTOGRAFIA ACTUALIDAD





ARQUITECTURA ECLÉCTICO FUNERARIA DE LA CIUDAD DE VALENCIA  
EL CEMENTERIO GENERAL DE VALENCIA

JORGE GIRBÉS PÉREZ



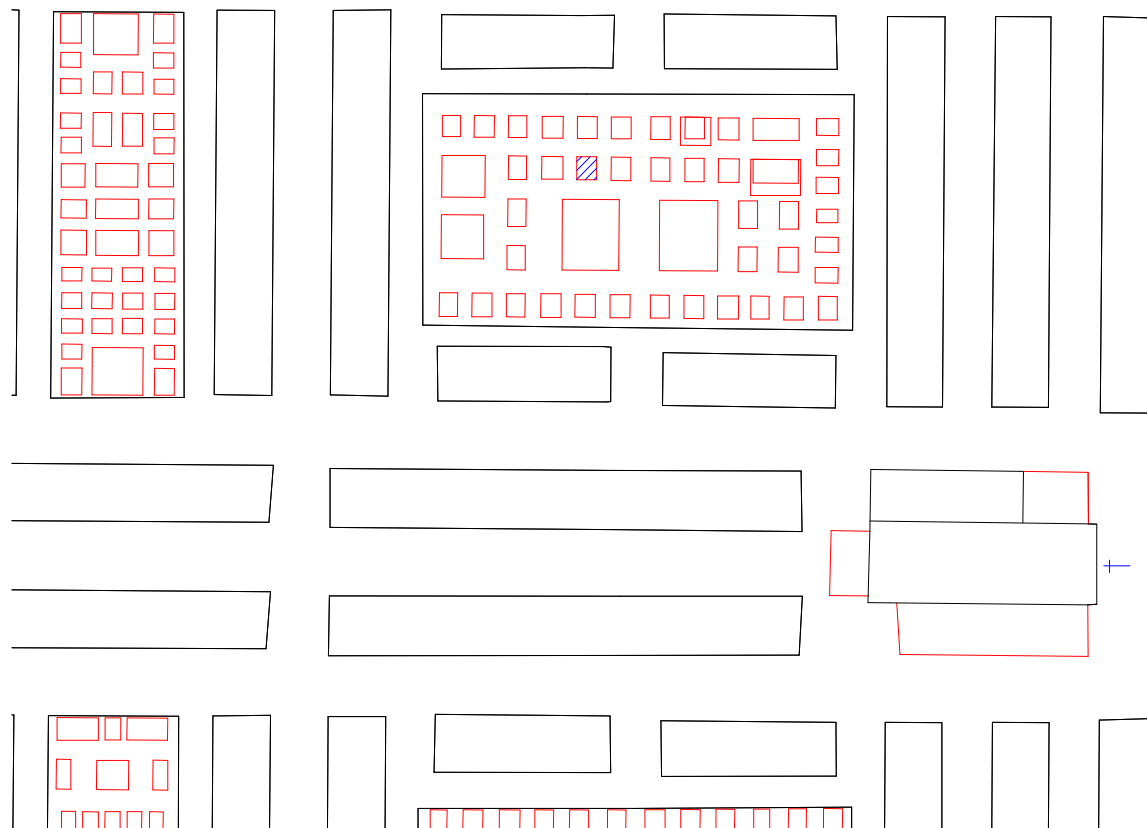

PANTEON 219

PASCUAL PERIS PEREZ

PANTEON de :

P-220	PROPIEDAD	AMPARO REAL SOLER
ARQUITECTO MAESTRO OBRAS		GERARDO ROIG GIMENO
ARCHIVO MUNICIPAL COMPRA	ARCHIVO LEGAJO EXPEDIENTE FECHA	ARCHIVO HISTORICO MUNICIPAL 1ª E/II-B 1891-1892 1894-1896 8 5-MAYO-1896
ARCHIVO MUNICIPAL PROYECTO	ARCHIVO LEGAJO EXPEDIENTE FECHA	ARCHIVO HISTORICO MUNICIPAL 1ª E/II-B 1891-1892 1894-1896 44 26-JUNIO-1896
SUPERFICIE	SUELO	4,50 M <sup>2</sup>
	SUBSUELO	5,40 M <sup>2</sup>
PRECIO	SUELO	450 Pesetas
	SUBSUELO	270 Pesetas
	PERMUTA	-
	PRECIO TOTAL	720 Pesetas
LOCALIZACION	CUADRO	1
	SECCION	2
	D/I	D
	PARCELA ANT.	-
	PARCELA MOD.	170
CLASIFICACION PROTOTIPICA	FORMAL ESTILO	Reducidas Dimensiones con Cripta Eclecticismo Romanticista
COMENTARIOS		

FOTOGRAFIA DEL PROYECTO



PLANO DE SITUACION

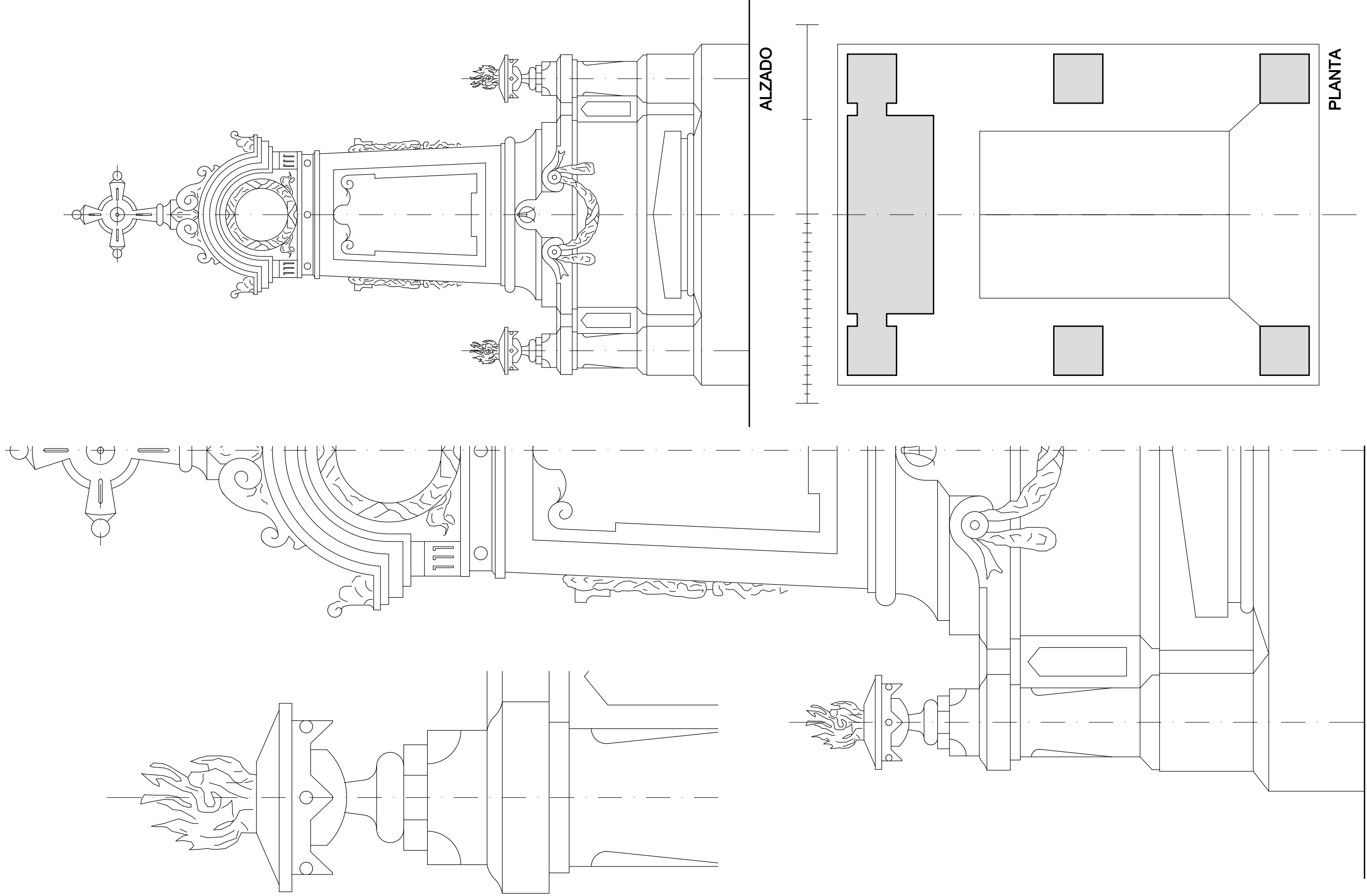



FOTOGRAFIA ACTUALIDAD



ARQUITECTURA ECLÉCTICO FUNERARIA DE LA CIUDAD DE VALENCIA  
EL CEMENTERIO GENERAL DE VALENCIA

JORGE GIRBÉS PÉREZ

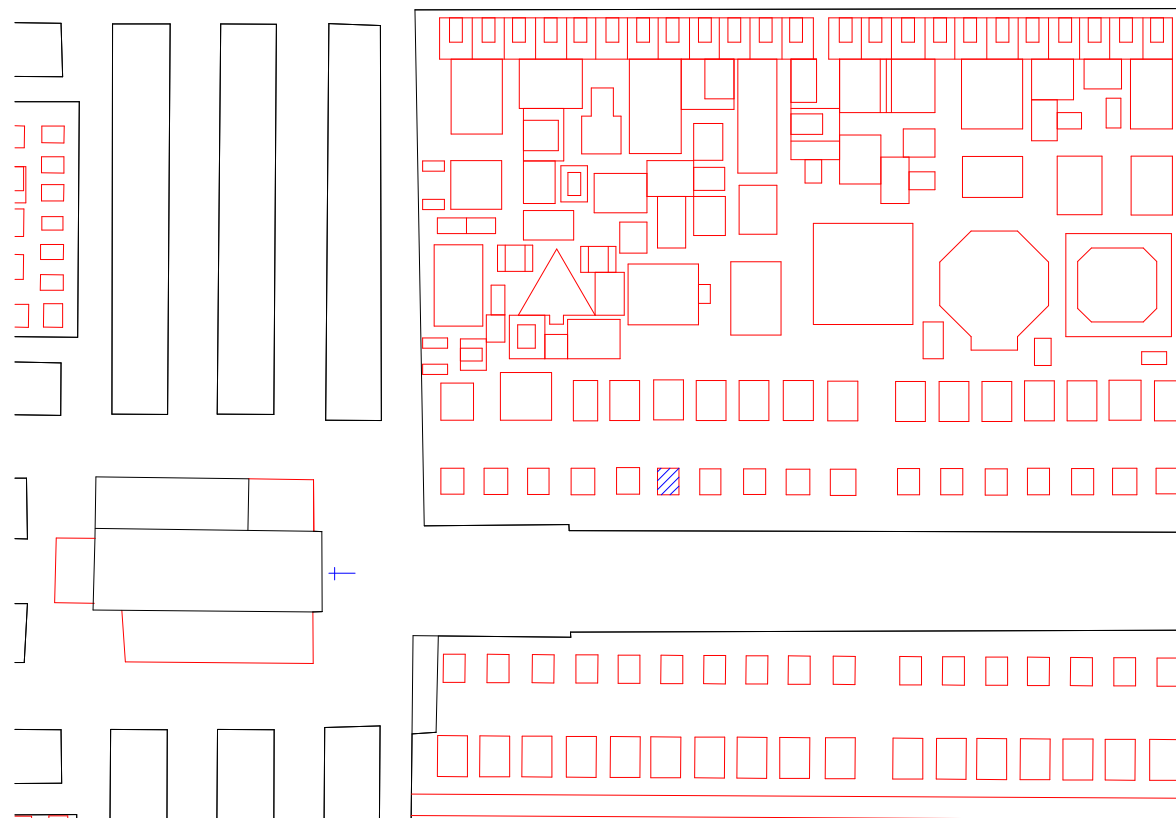


PANTEON de : AMPARO REAL SOLER

437

P-221	PROPIEDAD	MARIA DESMAMPARADOS QUINZA BERGON
ARQUITECTO MAESTRO OBRAS		JOSE MARIA MANUEL CORTINA PEREZ
ARCHIVO MUNICIPAL COMPRA	ARCHIVO LEGAJO EXPEDIENTE FECHA	ARCHIVO HISTORICO MUNICIPAL 1ª E/II-B 1891-1892 1894-1896 9 17-FEBRERO-1896
ARCHIVO MUNICIPAL PROYECTO	ARCHIVO LEGAJO EXPEDIENTE FECHA	ARCHIVO HISTORICO MUNICIPAL 1ª E/II-B 1891-1892 1894-1896 44 26-JUNIO-1896
SUPERFICIE	SUELO SUBSUELO	6 M <sup>2</sup> 6,90 M <sup>2</sup>
PRECIO	SUELO SUBSUELO PERMUTA	600 Pesetas 345 Pesetas 1 NICHOS
	PRECIO TOTAL	445 Pesetas
LOCALIZACION	CUADRO SECCION D/I PARCELA ANT. PARCELA MOD.	- 1 D - 67
CLASIFICACION PROTOTIPICA	FORMAL ESTILO	Reducidas Dimensiones con Cripta Modernista
COMENTARIOS		

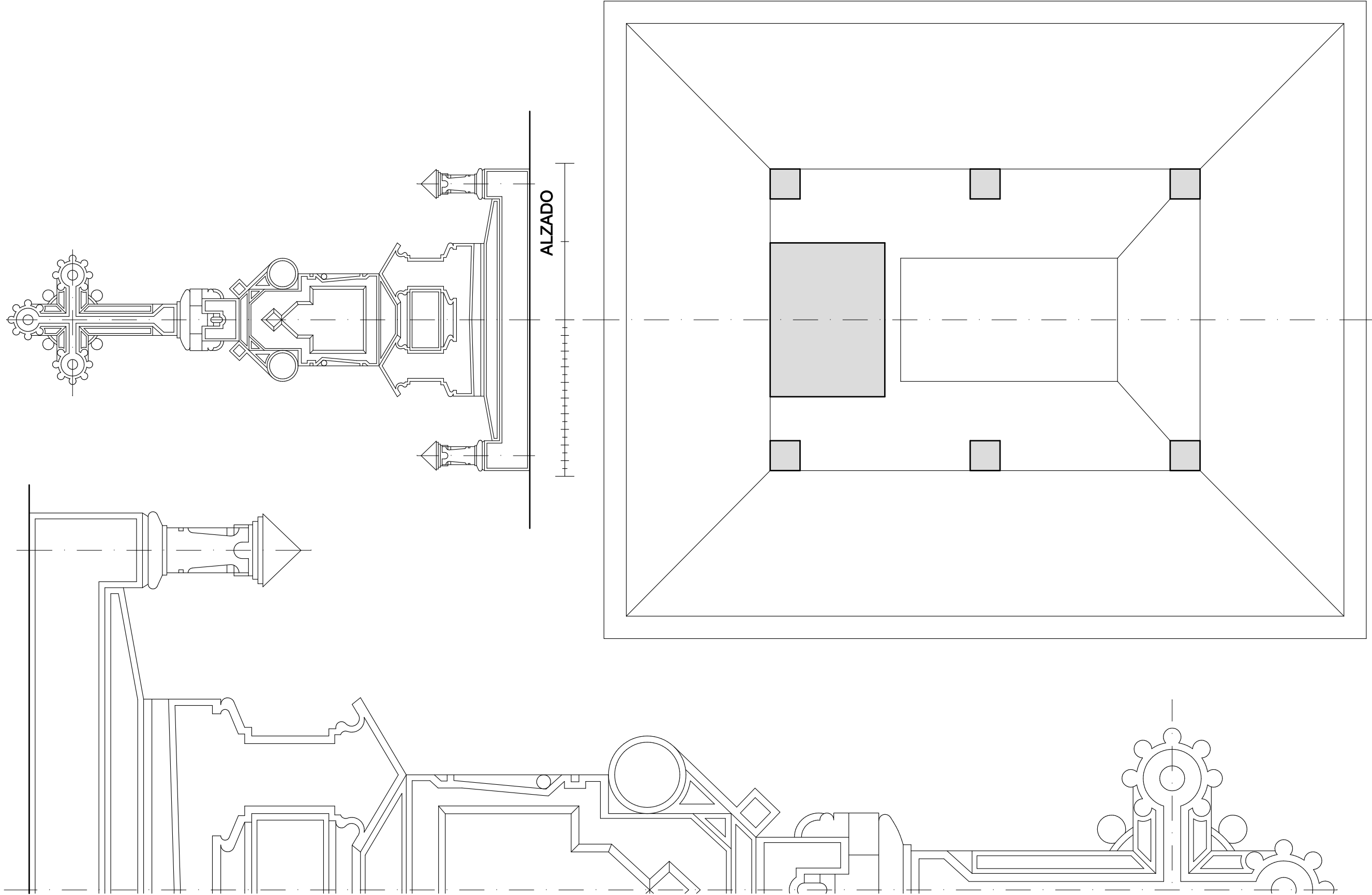

FOTOGRAFIA DEL PROYECTO



PLANO DE SITUACION



FOTOGRAFIA ACTUALIDAD



PANTEON 221

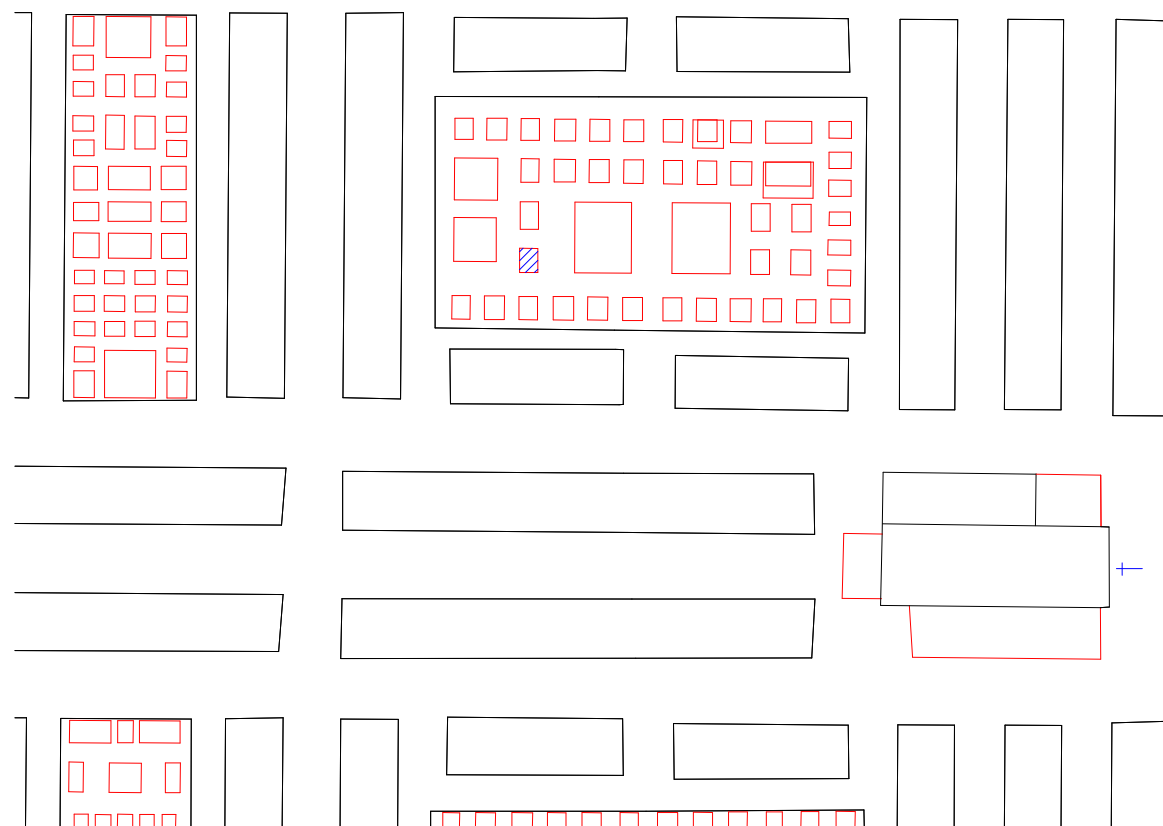

PLANTA

MARIA DESAMPARADOS QUINZA BERGON

PANTEON de :

P-224	PROPIEDAD	JOSE ROMERO ROIG PILAR BERNAT LOZANO
ARQUITECTO MAESTRO OBRAS		GERARDO ROIG GIMENO
ARCHIVO MUNICIPAL COMPRA	ARCHIVO LEGAJO EXPEDIENTE FECHA	ARCHIVO HISTORICO MUNICIPAL 1ª E/II-B 1891-1892 1894-1896 12 2-JUNIO-1896
ARCHIVO MUNICIPAL PROYECTO	ARCHIVO LEGAJO EXPEDIENTE FECHA	ARCHIVO HISTORICO MUNICIPAL 1ª E/II-B 1891-1892 1894-1896 62 5-OCTUBRE-1896
SUPERFICIE	SUELO	4,50 M <sup>2</sup>
	SUBSUELO	5,40 M <sup>2</sup>
PRECIO	SUELO	450 Pesetas
	SUBSUELO	270 Pesetas
	PERMUTA	2 NICHOS
PRECIO TOTAL		103,34 Pesetas
LOCALIZACION	CUADRO	1
	SECCION	2
	D/I	D
	PARCELA ANT.	-
	PARCELA MOD.	152
CLASIFICACION PROTOTIPICA	FORMAL ESTILO	Reducidas Dimensiones con Cripta
COMENTARIOS		

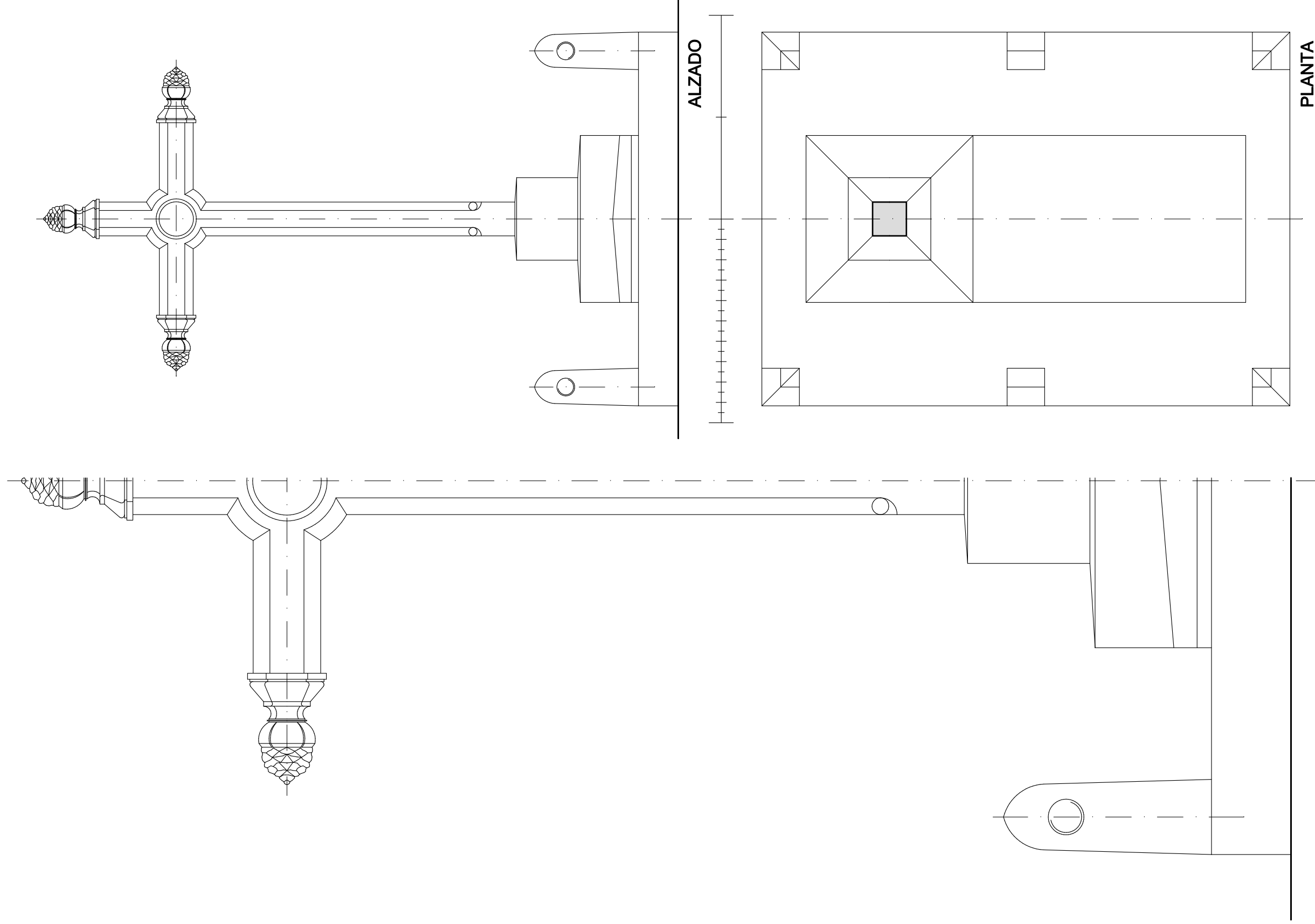

FOTOGRAFIA DEL PROYECTO



PLANO DE SITUACION



FOTOGRAFIA ACTUALIDAD



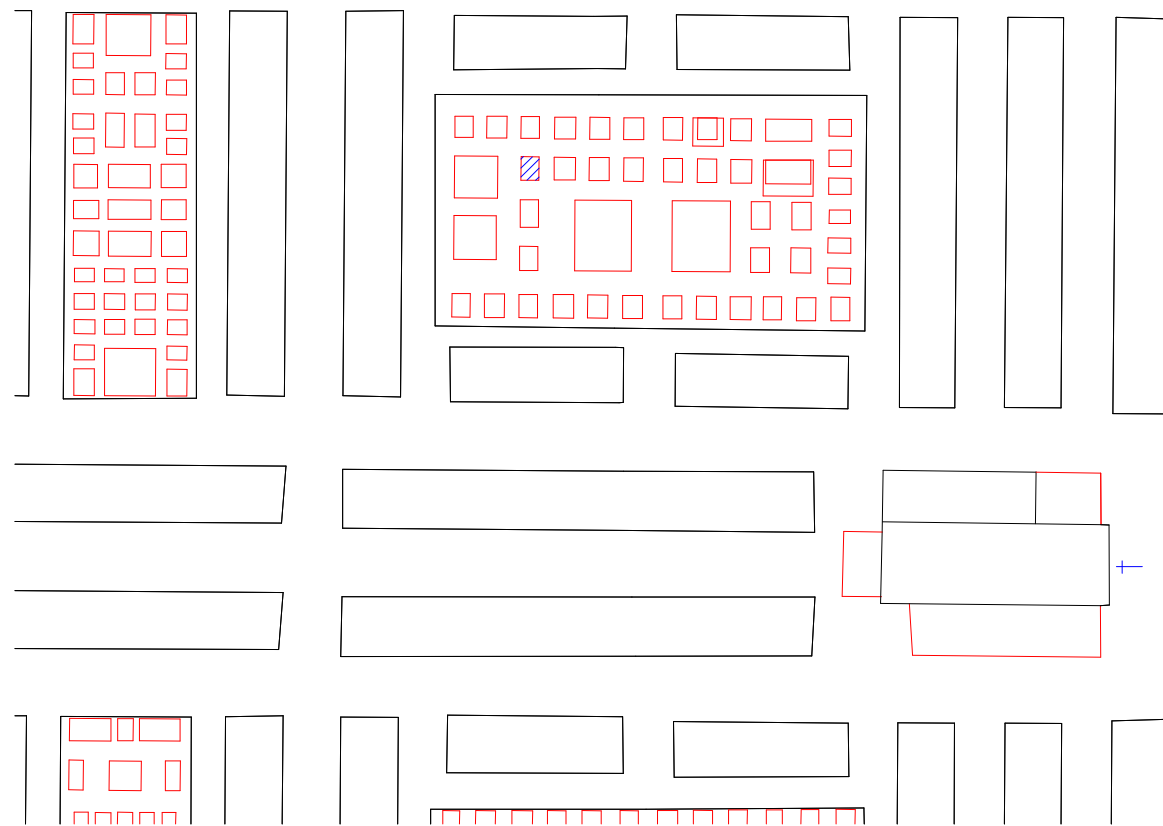

PANTEON de :

JOSE ROMERO ROIG PILAR BERNAT LOZANO

PANTEON 224

P-225	PROPIEDAD	JOSE MARTIN ECHEVESTE
ARQUITECTO MAESTRO OBRAS		JOSE MARIA MANUEL CORTINA PEREZ
ARCHIVO MUNICIPAL COMPRA	ARCHIVO LEGAJO EXPEDIENTE FECHA	ARCHIVO HISTORICO MUNICIPAL 1ª E/II-B 1891-1892 1894-1896 13 23-JUNIO-1896
ARCHIVO MUNICIPAL PROYECTO	ARCHIVO LEGAJO EXPEDIENTE FECHA	ARCHIVO HISTORICO MUNICIPAL 1ª E/II-B 1891-1892 1894-1896 47 23-DICIEMBRE-1896
SUPERFICIE	SUELO	4,50 M <sup>2</sup>
	SUBSUELO	5,40 M <sup>2</sup>
PRECIO	SUELO	450 Pesetas
	SUBSUELO	270 Pesetas
	PERMUTA	-
PRECIO TOTAL		720 Pesetas
LOCALIZACION	CUADRO	1
	SECCION	2
	D/I	D
	PARCELA ANT.	-
	PARCELA MOD.	172
CLASIFICACION PROTOTIPICA	FORMAL ESTILO	Reducidas Dimensiones con Cripta Eclecticismo Romanticista
COMENTARIOS		

FOTOGRAFIA DEL PROYECTO



PLANO DE SITUACION



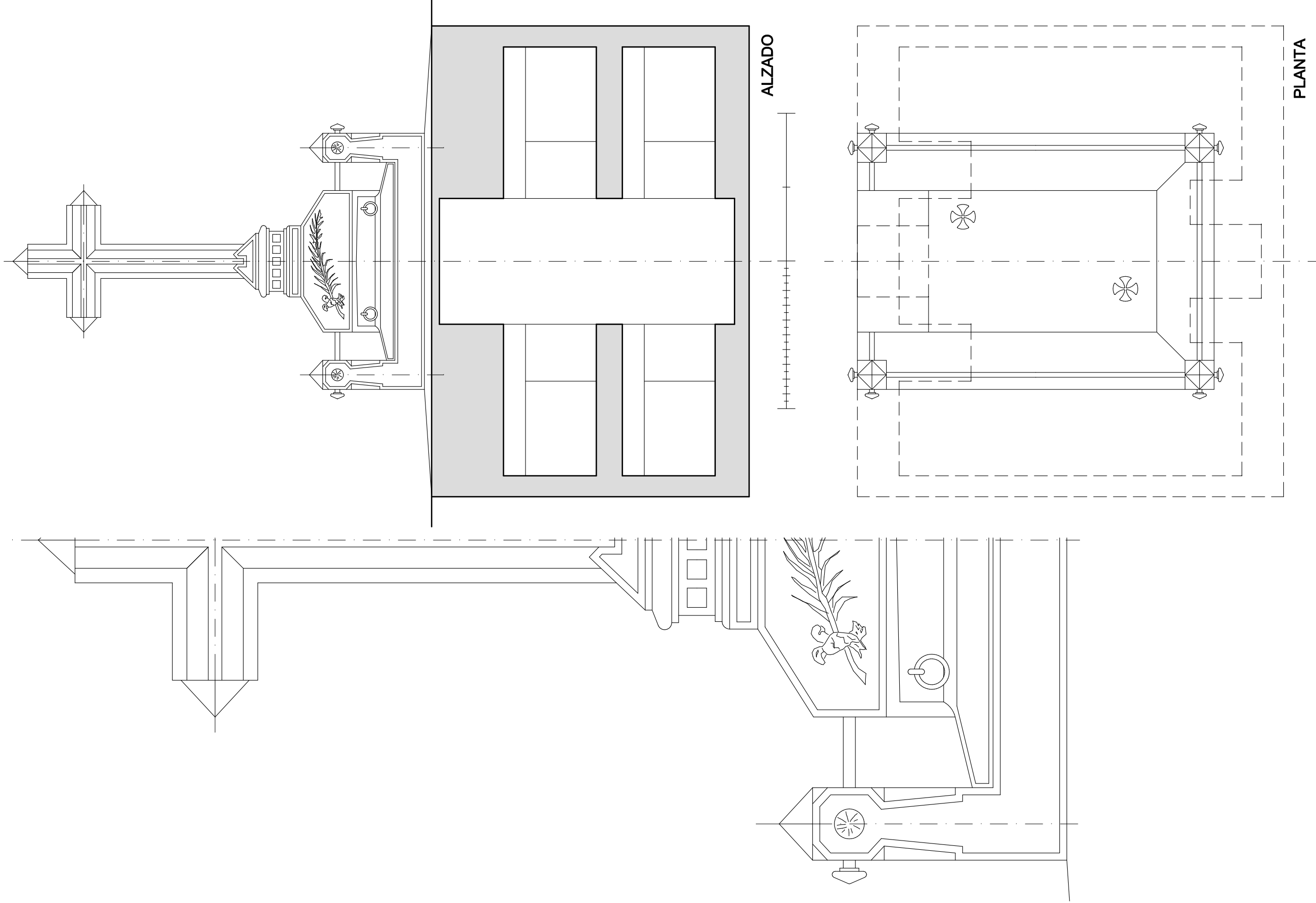

FOTOGRAFIA ACTUALIDAD





ARQUITECTURA ECLÉCTICO FUNERARIA DE LA CIUDAD DE VALENCIA  
EL CEMENTERIO GENERAL DE VALENCIA

JORGE GIRBÉS PÉREZ




PANTEON de : JOSE MARTIN ECHEVESTE

PLANTA PANTEON 225



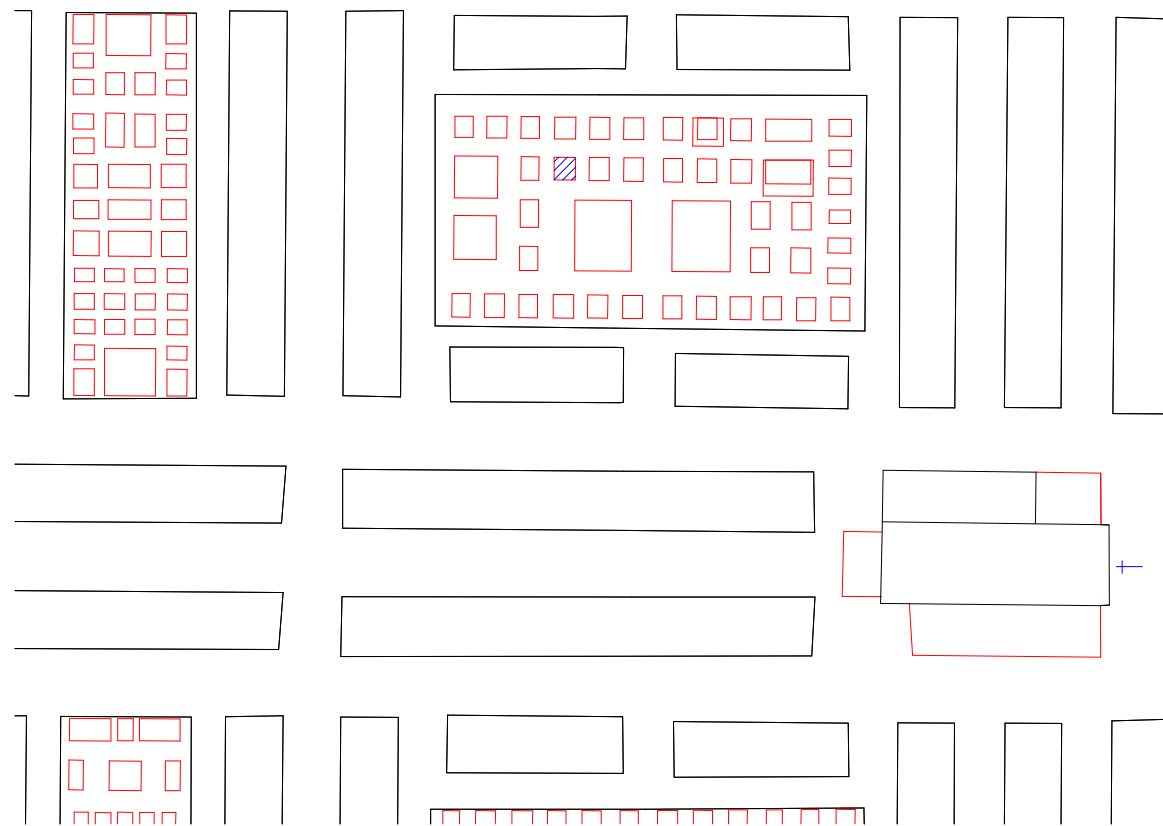
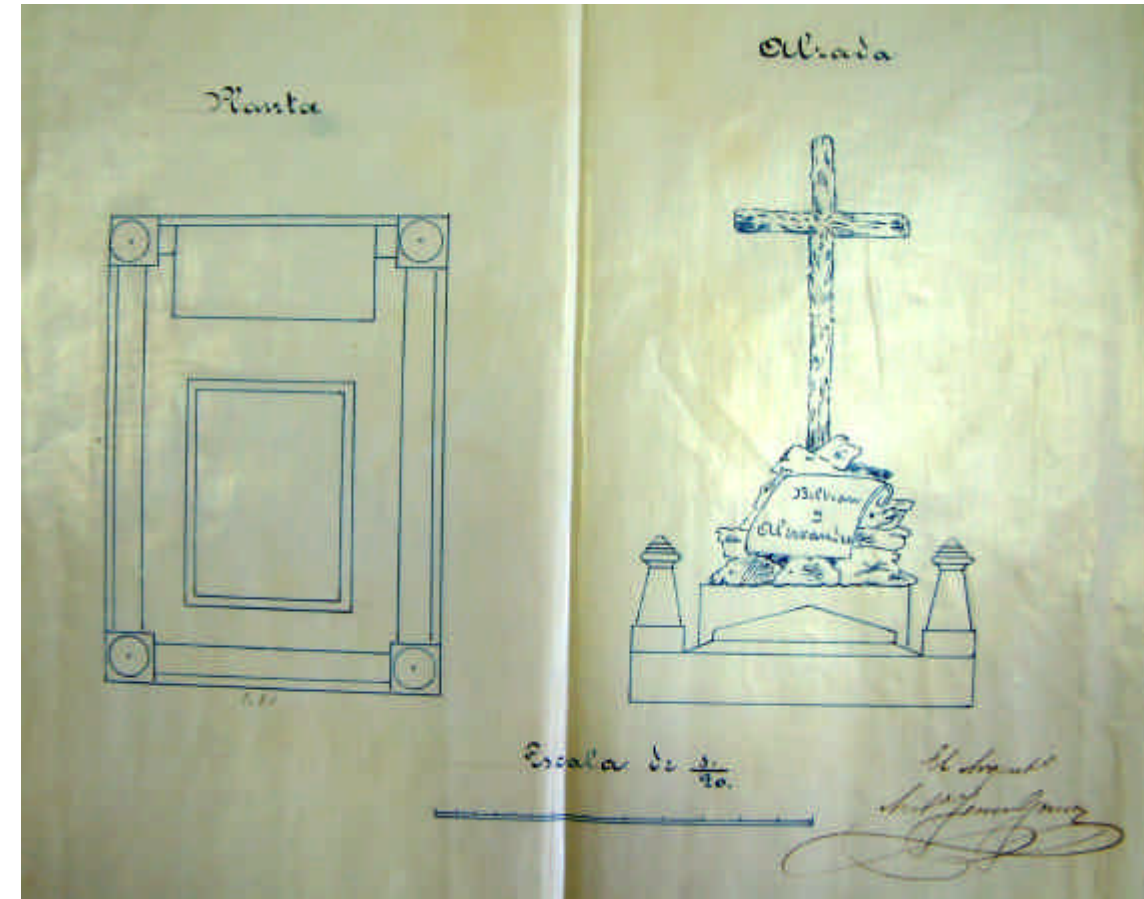
ARQUITECTURA ECLÉCTICO FUNERARIA DE LA CIUDAD DE VALENCIA  
EL CEMENTERIO GENERAL DE VALENCIA



JORGE GORBÉS PÉREZ

P-226	PROPIEDAD	EFREN BELTRAN CALPE
ARQUITECTO MAESTRO OBRAS		ANTONIO FERRER GOMEZ
ARCHIVO MUNICIPAL COMPRA	ARCHIVO LEGAJO EXPEDIENTE FECHA	ARCHIVO HISTORICO MUNICIPAL 1ª E/II-B 1891-1892 1894-1896 14 25-JUNIO-1896
ARCHIVO MUNICIPAL PROYECTO	ARCHIVO LEGAJO EXPEDIENTE FECHA	ARCHIVO HISTORICO MUNICIPAL 1ª E/II-B 1891-1892 1894-1896 55 14-OCTUBRE-1896
SUPERFICIE	SUELO	4,50 M <sup>2</sup>
	SUBSUELO	5,40 M <sup>2</sup>
PRECIO	SUELO	450 Pesetas
	SUBSUELO	270 Pesetas
	PERMUTA	3 NICHOS
	PRECIO TOTAL	25 Pesetas
LOCALIZACION	CUADRO	1
	SECCION	2
	D/I	D
	PARCELA ANT.	-
	PARCELA MOD.	171
CLASIFICACION PROTOTIPICA	FORMAL ESTILO	Reducidas Dimensiones con Cripta Eclecticismo Romanticista
COMENTARIOS		

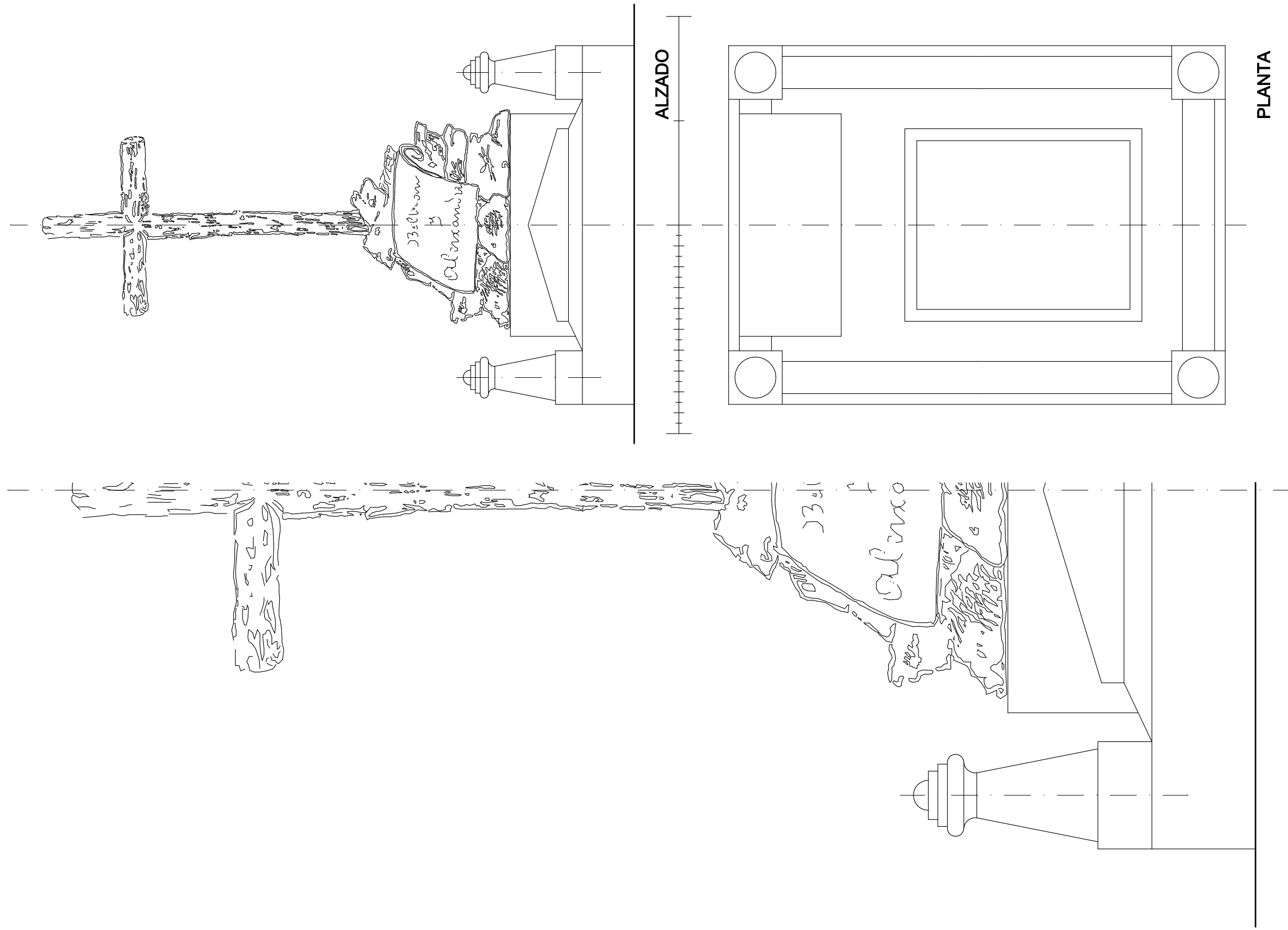
FOTOGRAFIA DEL PROYECTO



PLANO DE SITUACION

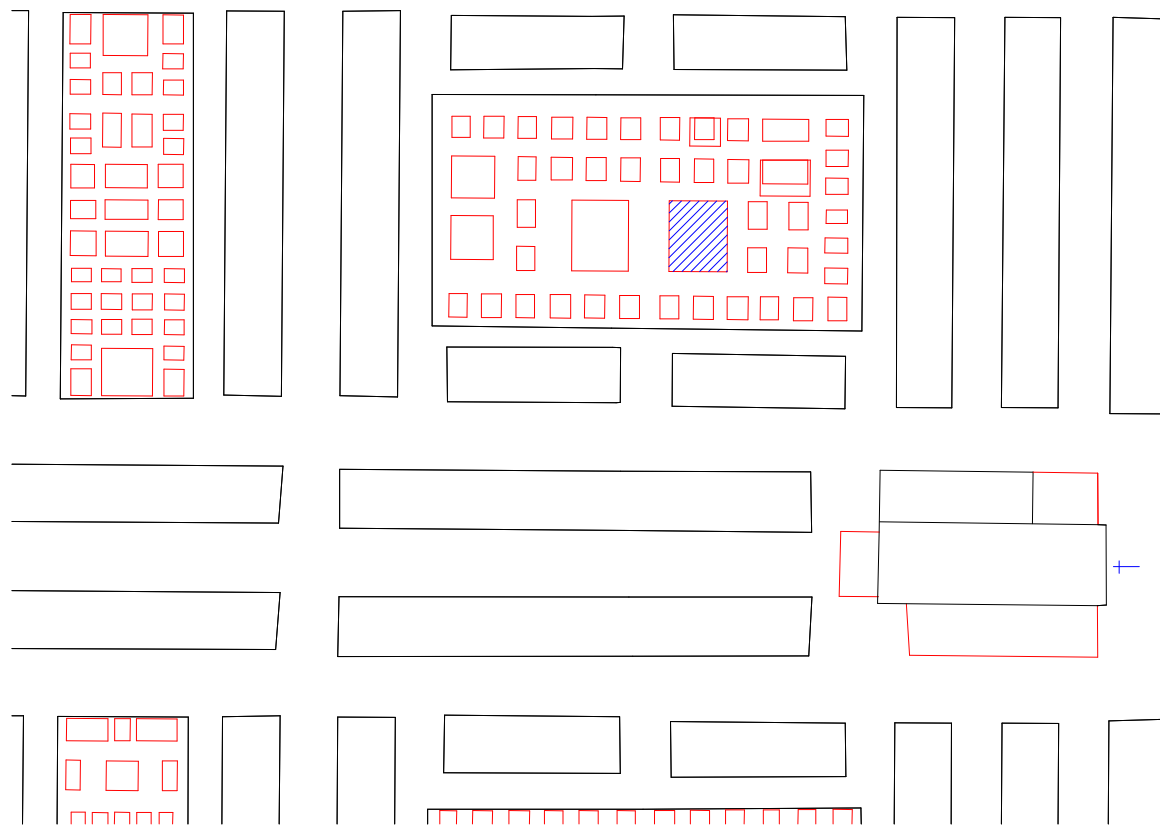
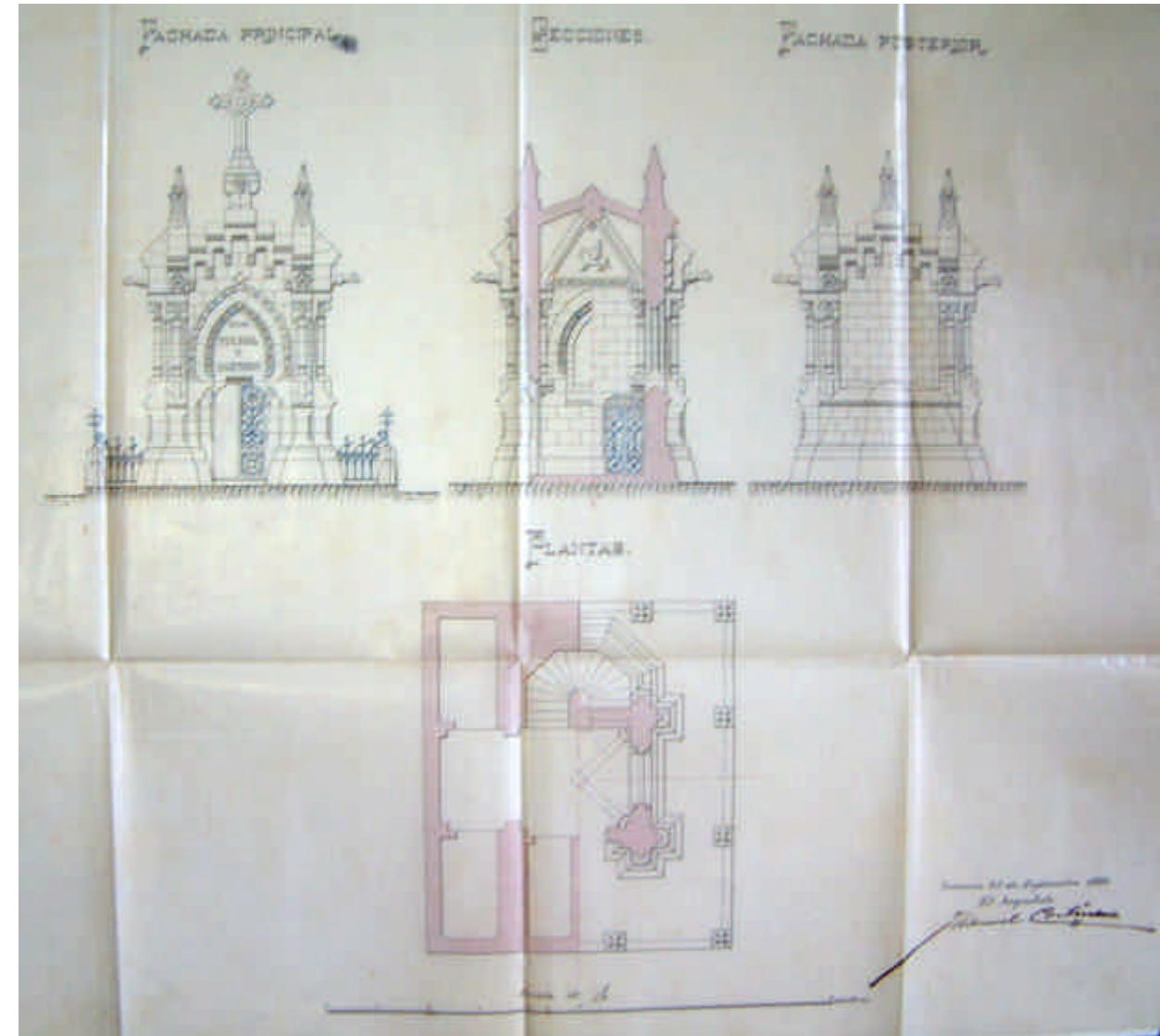


FOTOGRAFIA ACTUALIDAD



P-227	PROPIEDAD	VICENTE PUCHOL Y SARTHOU
ARQUITECTO MAESTRO OBRAS		JOSE MARIA MANUEL CORTINA PEREZ
ARCHIVO MUNICIPAL COMPRA	ARCHIVO LEGAJO EXPEDIENTE FECHA	ARCHIVO HISTORICO MUNICIPAL 1ª E/II-B 1891-1892 1894-1896 15 2-JULIO-1896
ARCHIVO MUNICIPAL PROYECTO	ARCHIVO LEGAJO EXPEDIENTE FECHA	ARCHIVO HISTORICO MUNICIPAL 1ª E/II-B 1891-1892 1894-1896 58 23-SEPTIEMBRE-1896
SUPERFICIE	SUELO SUBSUELO	42 M <sup>2</sup> -
PRECIO	SUELO SUBSUELO PERMUTA	4200 Pesetas -
	PRECIO TOTAL	4 NICHOS 3218 Pesetas
LOCALIZACION	CUADRO SECCION D/I	1 2 D
	PARCELA ANT. PARCELA MOD.	- 155
CLASIFICACION PROTOTIPICA	FORMAL ESTILO	Amplias Dimensiones con Cripta Modernista
COMENTARIOS	Rehabilitación Integral en el interior y exterior del panteon en el año 2006.	

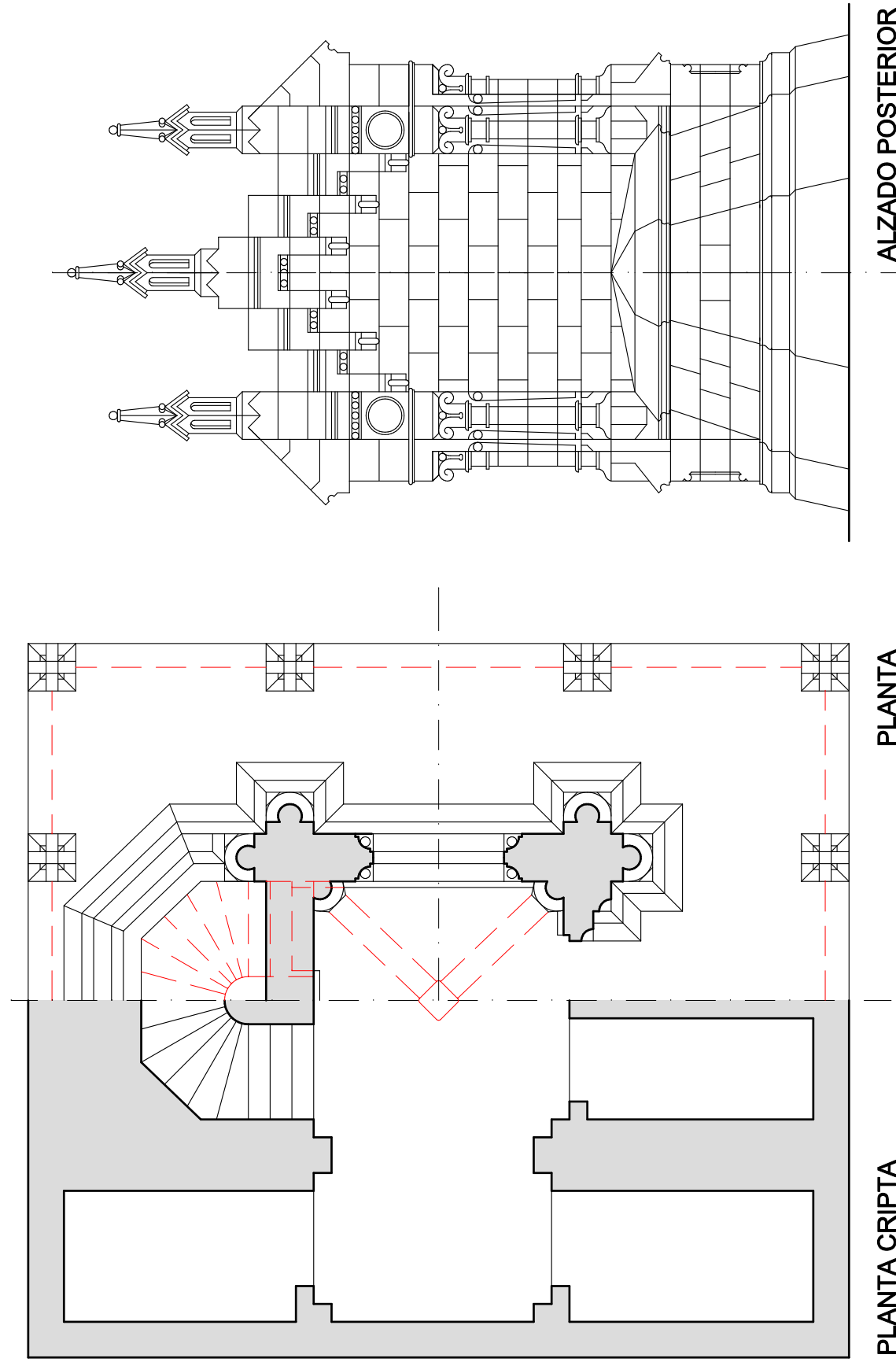
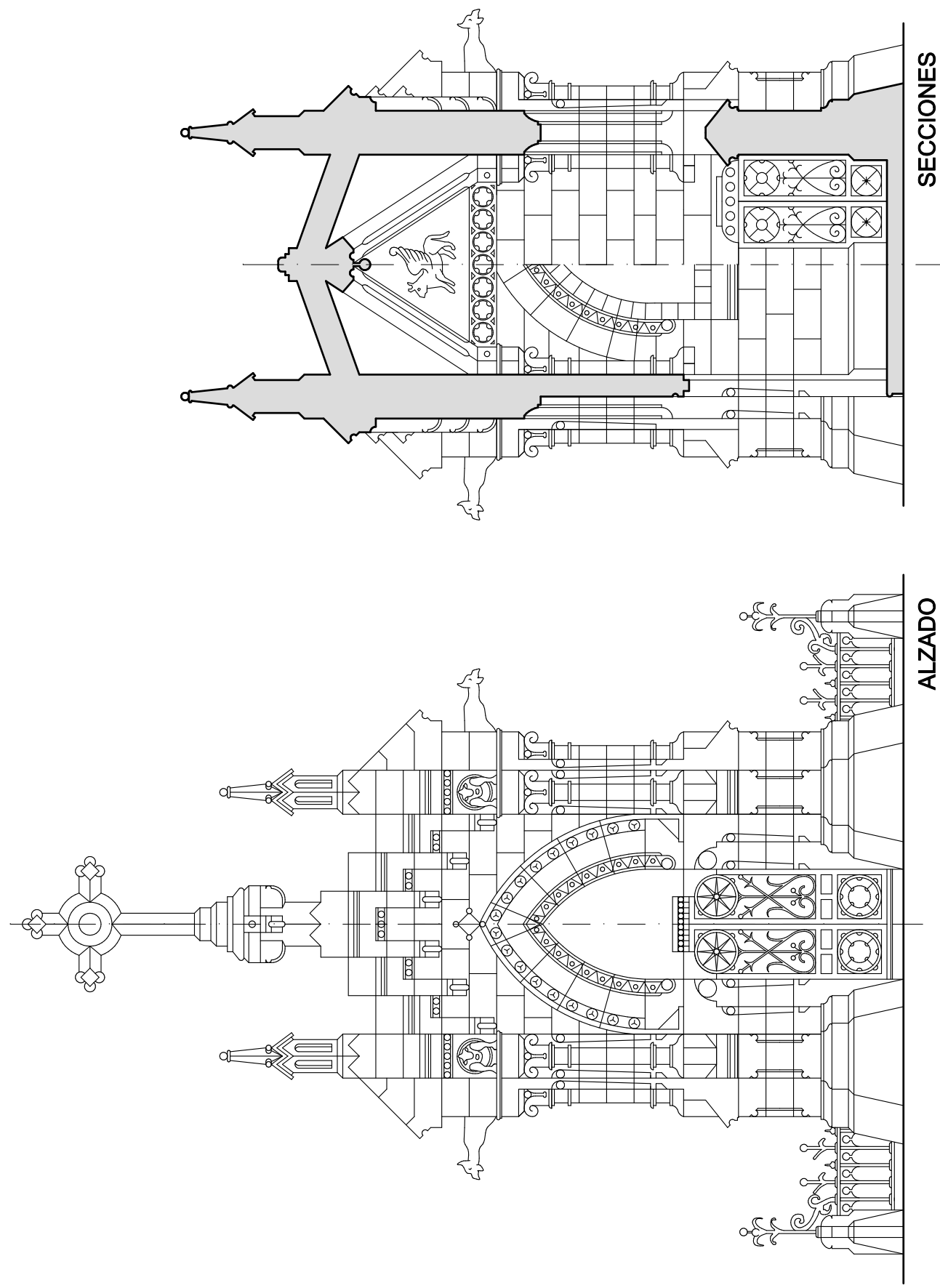
FOTOGRAFIA DEL PROYECTO



PLANO DE SITUACION



FOTOGRAFIA ACTUALIDAD



ALZADO POSTERIOR

PLANTA

PLANTA CRIPTA

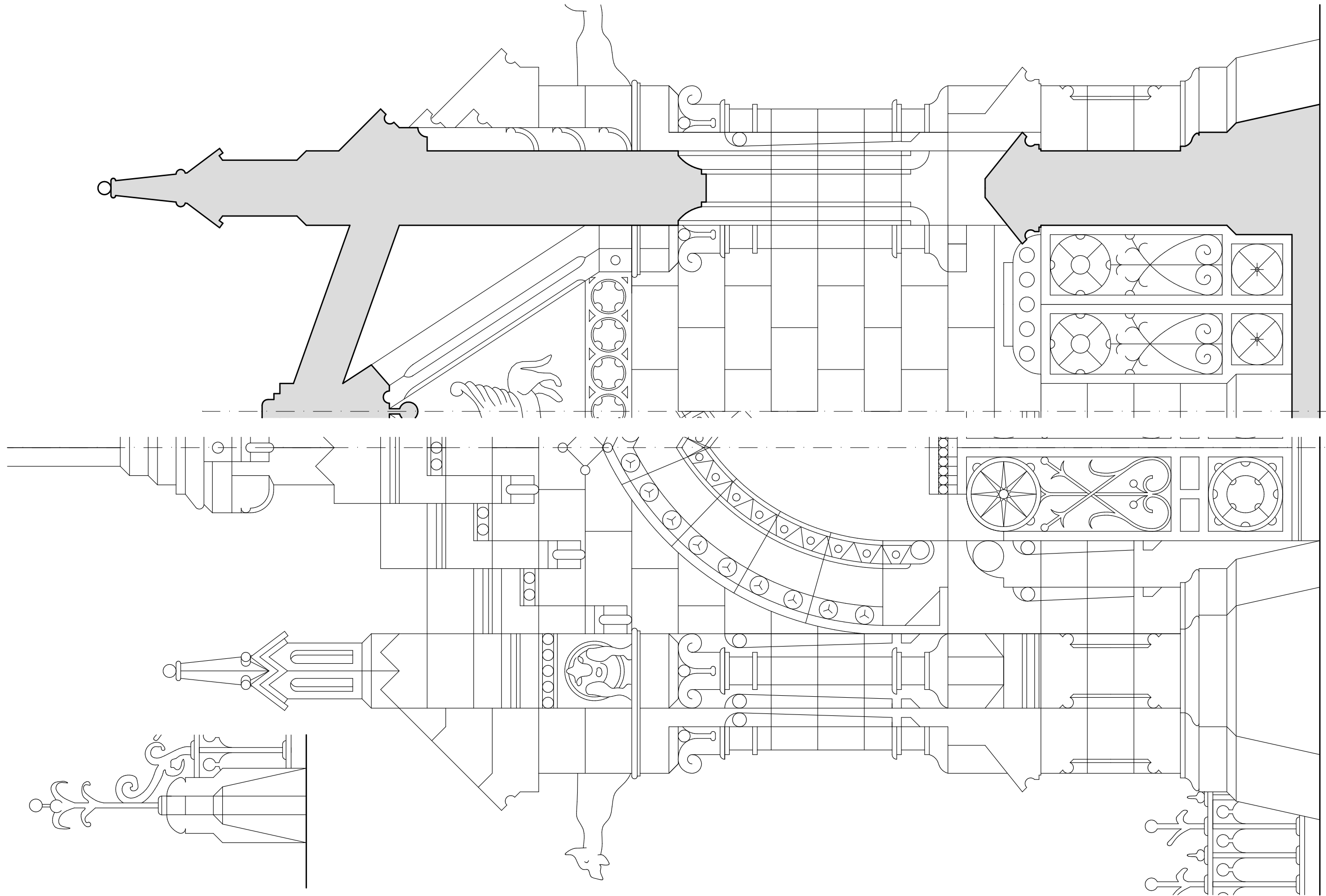

PANTEON 227

PANTEON de : VICENTE PUCHOL Y SARTHOU



ARQUITECTURA ECLÉCTICO FUNERARIA DE LA CIUDAD DE VALENCIA  
EL CEMENTERIO GENERAL DE VALENCIA

JORGE GIRBÉS PÉREZ



PANTEON 227

VICENTE PUCHOL Y SARTHOU

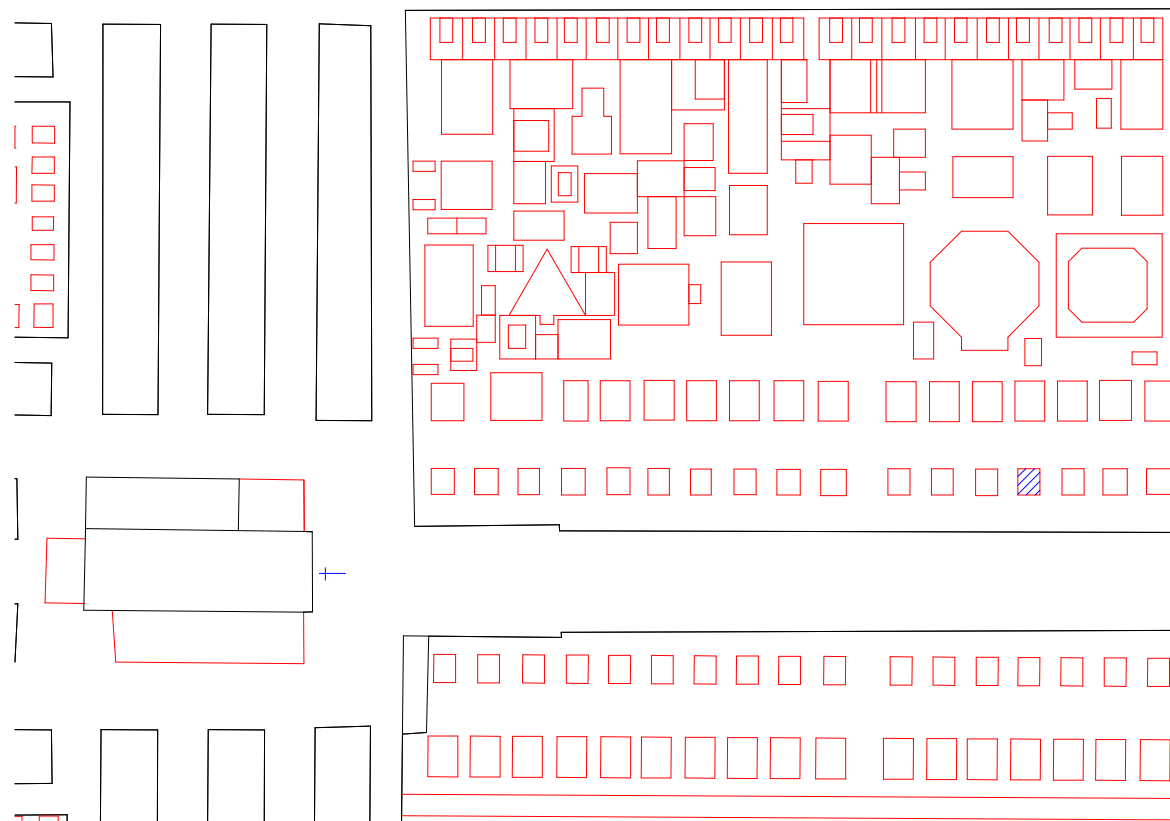
PANTEON de :



JORGE GIBBÉS PÉREZ

P-228	PROPIEDAD	VICENTE MARCO FERNANDEZ
ARQUITECTO MAESTRO OBRAS		JOSE MARIA MANUEL CORTINA PEREZ
ARCHIVO MUNICIPAL COMPRA	ARCHIVO LEGAJO EXPEDIENTE FECHA	ARCHIVO HISTORICO MUNICIPAL 1ª E/II-B 1891-1892 1894-1896 16 16-JUNIO-1896
ARCHIVO MUNICIPAL PROYECTO	ARCHIVO LEGAJO EXPEDIENTE FECHA	ARCHIVO HISTORICO MUNICIPAL 1ª E/II-B 1891-1892 1894-1896 49 7-DICIEMBRE-1896
SUPERFICIE	SUELO	6 M <sup>2</sup>
	SUBSUELO	6,90 M <sup>2</sup>
PRECIO	SUELO	600 Pesetas
	SUBSUELO	345 Pesetas
	PERMUTA	-
PRECIO TOTAL		945 Pesetas
LOCALIZACION	CUADRO	-
	SECCION	1
	D/I	D
	PARCELA ANT. PARCELA MOD.	- 59
CLASIFICACION PROTOTIPICA	FORMAL ESTILO	Amplias Dimensiones con Cripta Eclecticismo Romanticista
COMENTARIOS		

FOTOGRAFIA DEL PROYECTO



PLANO DE SITUACION



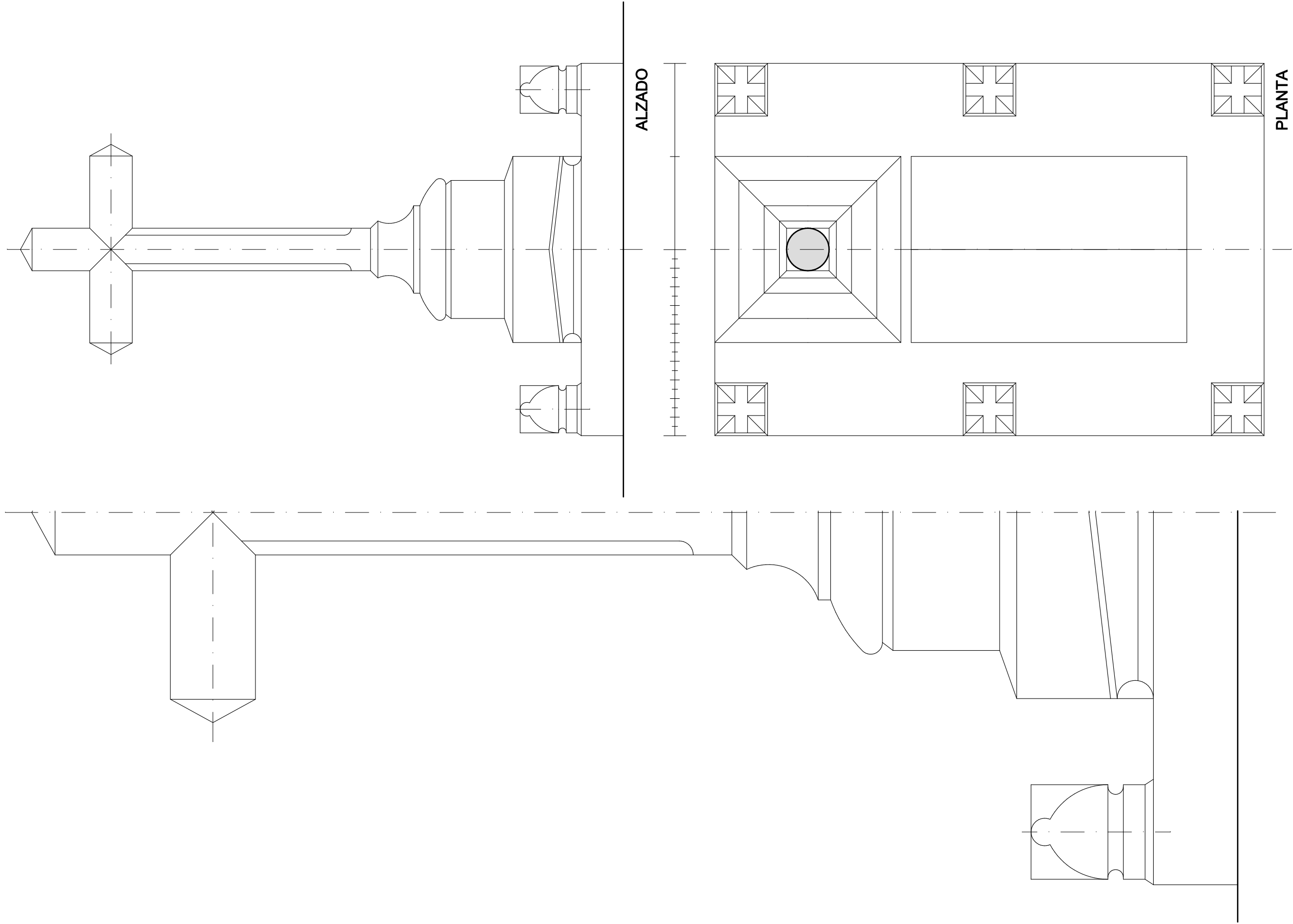

FOTOGRAFIA ACTUALIDAD





ARQUITECTURA ECLÉCTICO FUNERARIA DE LA CIUDAD DE VALENCIA  
EL CEMENTERIO GENERAL DE VALENCIA

JORGE GIRBÉS PÉREZ



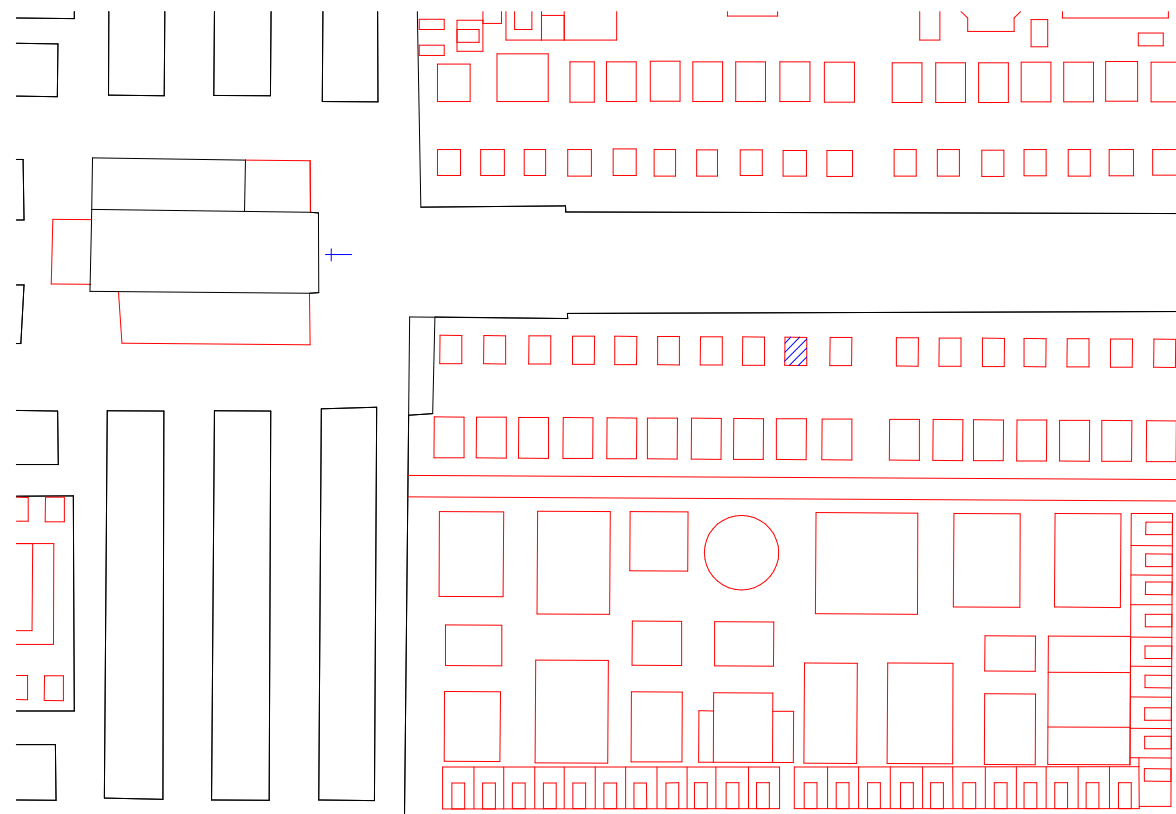

PANTEON 228

VICENTE MARCO FERNANDEZ

PANTEON de :

P-229	PROPIEDAD	VICENTE RODRIGUEZ DE LA ENCINA
ARQUITECTO MAESTRO OBRAS		VICENTE BOCHONS LLORENTE (M.O.)
ARCHIVO MUNICIPAL COMPRA	ARCHIVO LEGAJO EXPEDIENTE FECHA	ARCHIVO HISTORICO MUNICIPAL 1ª E/II-B 1891-1892 1894-1896 17 23-JULIO-1896
ARCHIVO MUNICIPAL PROYECTO	ARCHIVO LEGAJO EXPEDIENTE FECHA	ARCHIVO HISTORICO MUNICIPAL 1ª E/II-B 1893-1900 35 22-SEPTIEMBRE-1899
SUPERFICIE	SUELO SUBSUELO	6 M <sup>2</sup> 14,26 M <sup>2</sup>
PRECIO	SUELO SUBSUELO PERMUTA	600 Pesetas 713 Pesetas -
	PRECIO TOTAL	1313 Pesetas
LOCALIZACION	CUADRO SECCION D/I PARCELA ANT. PARCELA MOD.	- 1 I f 9
CLASIFICACION PROTOTIPICA	FORMAL ESTILO	Amplias Dimensiones con Cripta Eclecticismo Medievalista
COMENTARIOS		

FOTOGRAFIA DEL PROYECTO



PLANO DE SITUACION





FOTOGRAFIA ACTUALIDAD




ARQUITECTURA ECLÉCTICO FUNERARIA DE LA CIUDAD DE VALENCIA  
EL CEMENTERIO GENERAL DE VALENCIA

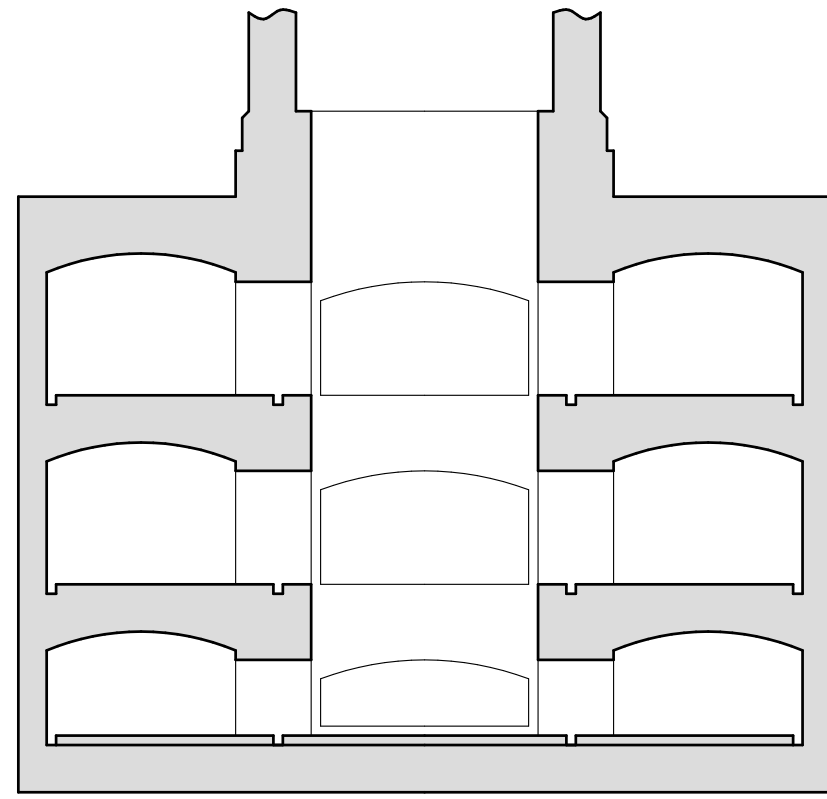
JORGE GIRBÉS PÉREZ



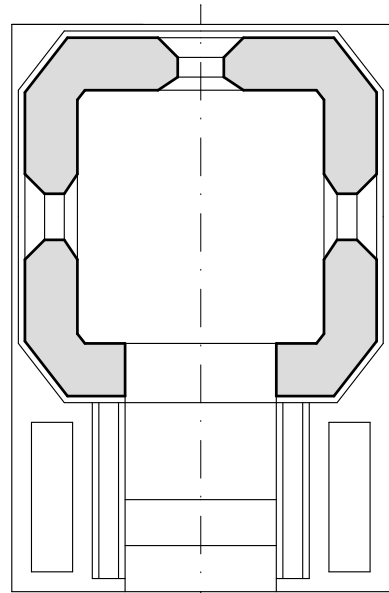
ALZADO



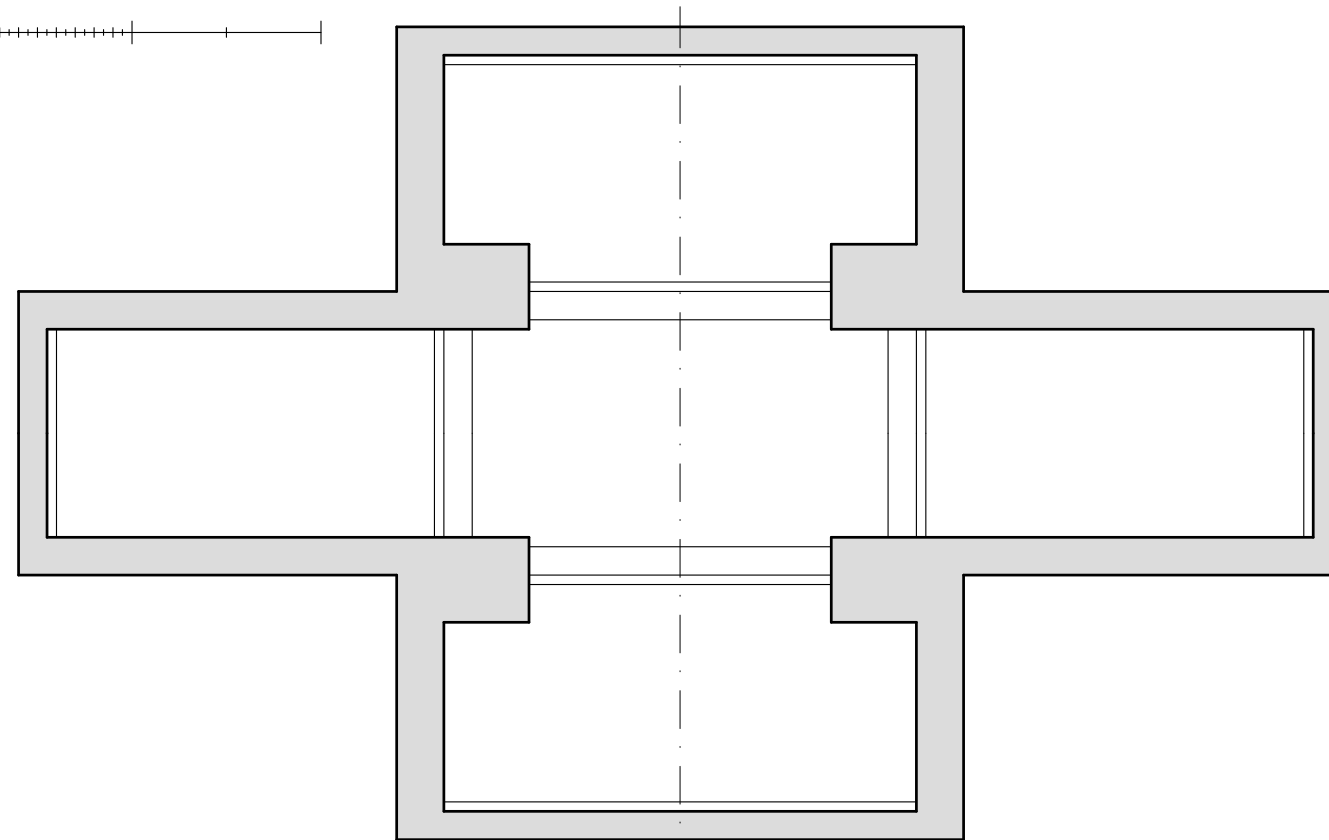
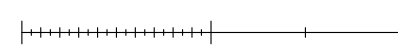
PERFIL



SECCION TRANSVERSAL



PLANTA



PLANTA CRIPTA

PANTEON 229

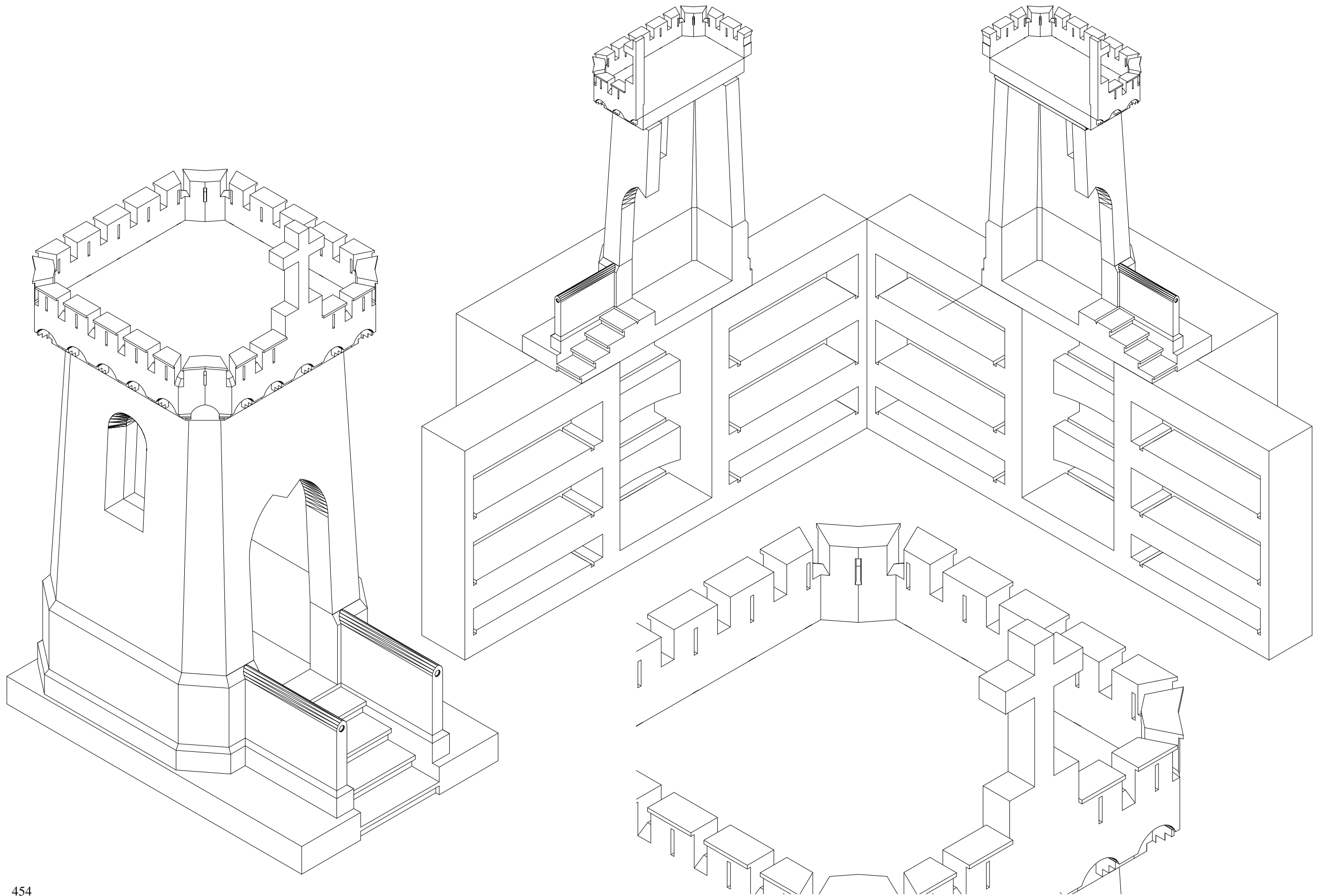

VICENTE RODRIGUEZ DE LA ENCINA

PANTEON de :



ARQUITECTURA ECLÉCTICO FUNERARIA DE LA CIUDAD DE VALENCIA  
EL CEMENTERIO GENERAL DE VALENCIA


JORGE GIRBÉS PÉREZ



PANTEON 229

VICENTE RODRIGUEZ DE LA ENCINA

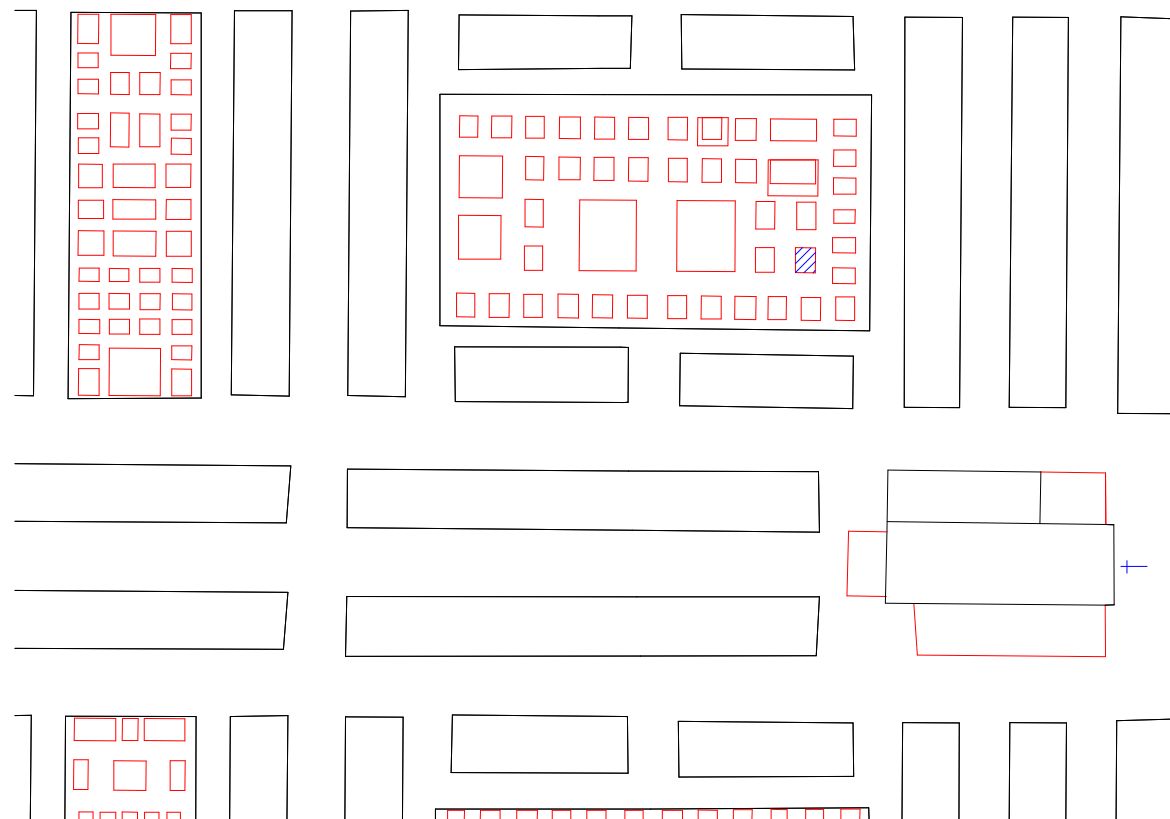

PANTEON de :



JORGE GORBÉS PÉREZ

P-231	PROPIEDAD	JUAN LUBAT
ARQUITECTO MAESTRO OBRAS		GERARDO ROIG GIMENO
ARCHIVO MUNICIPAL COMPRA	ARCHIVO LEGAJO EXPEDIENTE FECHA	ARCHIVO HISTORICO MUNICIPAL 1ª E/II-B 1891-1892 1894-1896 19 21-JULIO-1896
ARCHIVO MUNICIPAL PROYECTO	ARCHIVO LEGAJO EXPEDIENTE FECHA	ARCHIVO HISTORICO MUNICIPAL 1ª E/II-B 1891-1892 1894-1896 61 30-AGOSTO-1896
SUPERFICIE	SUELO	6 M <sup>2</sup>
	SUBSUELO	14,26 M <sup>2</sup>
PRECIO	SUELO	600 Pesetas
	SUBSUELO	713 Pesetas
	PERMUTA	-
PRECIO TOTAL		1313 Pesetas
LOCALIZACION	CUADRO	1
	SECCION	2
	D/I	D
	PARCELA ANT. PARCELA MOD.	- 159
CLASIFICACION PROTOTIPICA	FORMAL ESTILO	Reducidas Dimensiones con Cripta Eclecticismo Romanticista
COMENTARIOS		

FOTOGRAFIA DEL PROYECTO



PLANO DE SITUACION

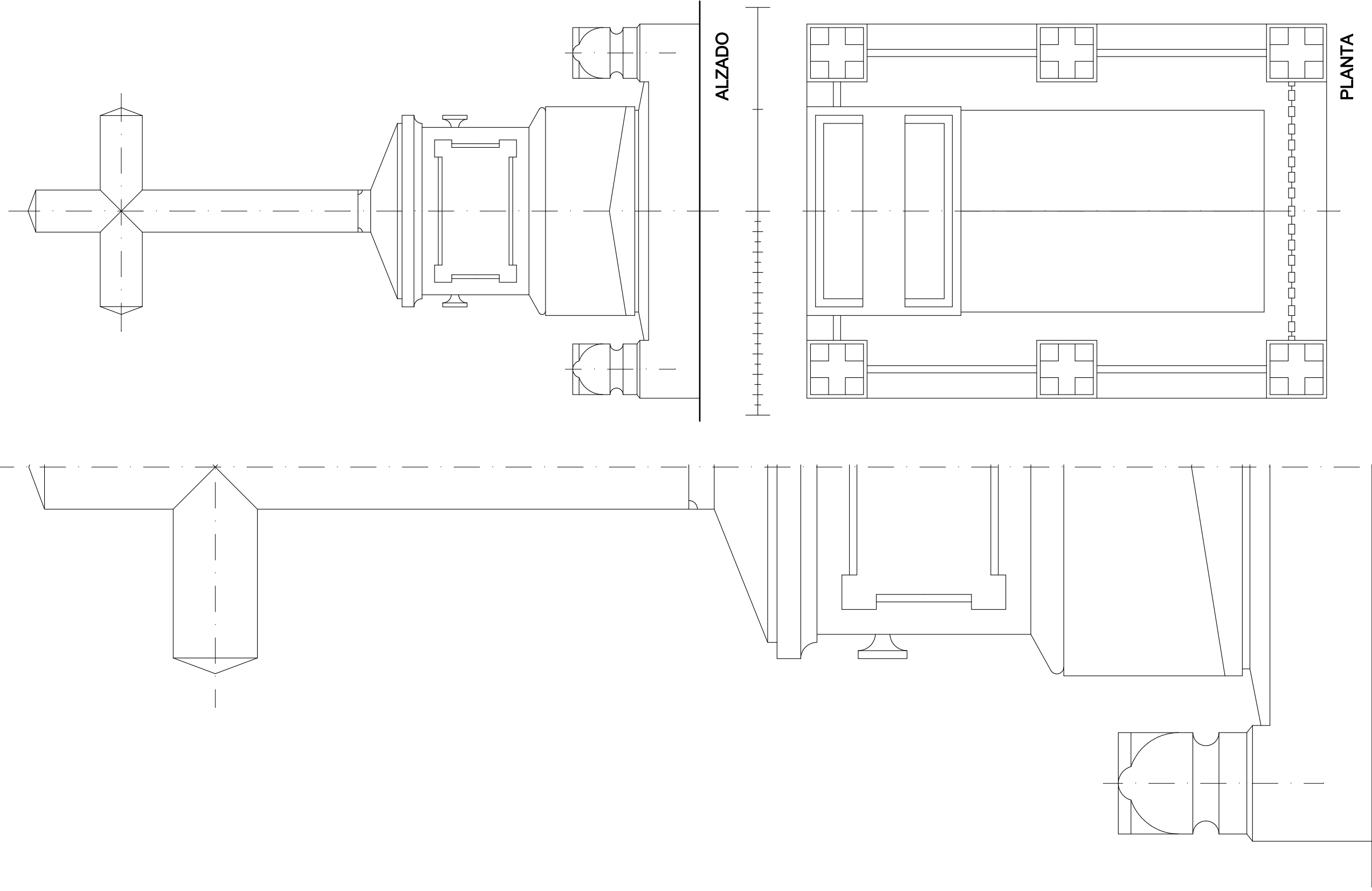



FOTOGRAFIA ACTUALIDAD



ARQUITECTURA ECLÉCTICO FUNERARIA DE LA CIUDAD DE VALENCIA  
EL CEMENTERIO GENERAL DE VALENCIA

JORGE GIRBÉS PÉREZ



PANTEON 231

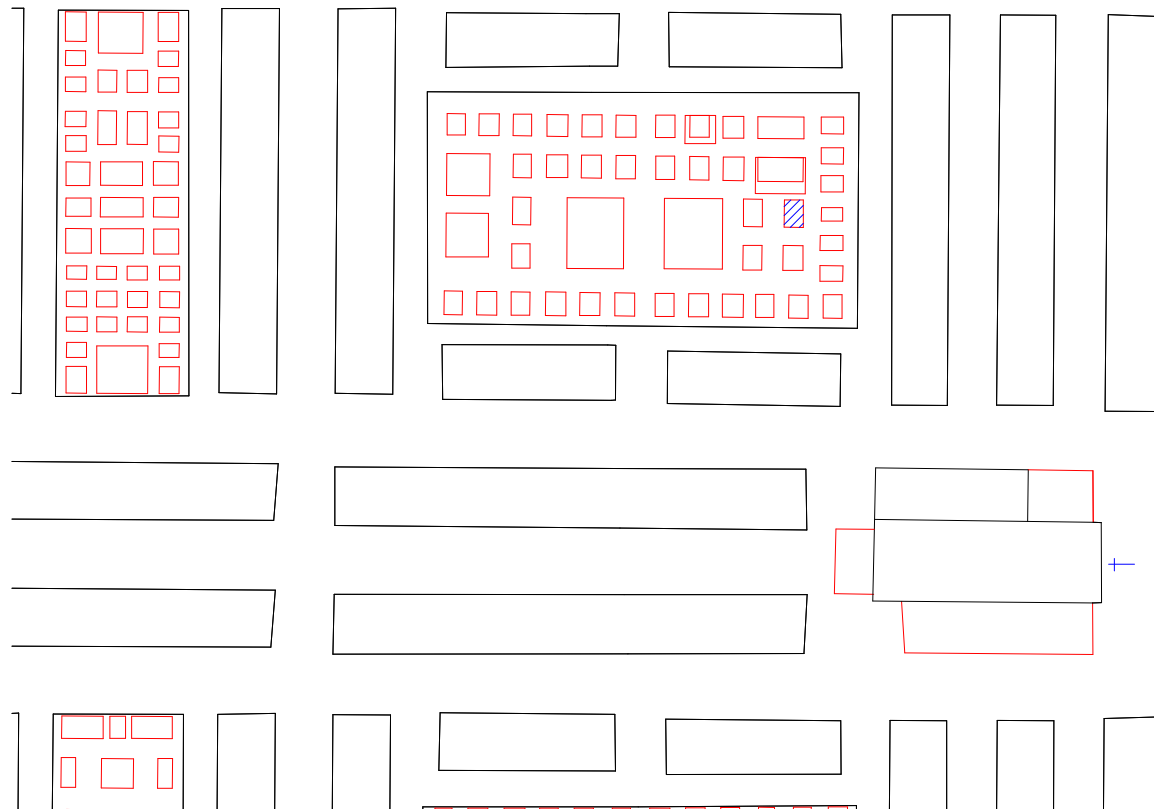

JUAN LUBAT

PANTEON de :

JORGE GIRBÉS PÉREZ

P-237	PROPIEDAD	MARIANO PEREZ AUSINA
ARQUITECTO MAESTRO OBRAS		VICENTE BOCHONS LLORENTE (M.O.)
ARCHIVO MUNICIPAL COMPRA	ARCHIVO LEGAJO EXPEDIENTE FECHA	ARCHIVO HISTORICO MUNICIPAL 1ª E/II-B 1891-1892 1894-1896 26 4-NOVIEMBRE-1896
ARCHIVO MUNICIPAL PROYECTO	ARCHIVO LEGAJO EXPEDIENTE FECHA	ARCHIVO HISTORICO MUNICIPAL 1ª E/II-B 1891-1892 1894-1896 48 11-DICIEMBRE-1896
SUPERFICIE	SUELO	4,50 M <sup>2</sup>
	SUBSUELO	5,40 M <sup>2</sup>
PRECIO	SUELO	450 Pesetas
	SUBSUELO	270 Pesetas
	PERMUTA	2 NICHOS
	PRECIO TOTAL	38 Pesetas
LOCALIZACION	CUADRO	1
	SECCION	2
	D/I	D
	PARCELA ANT.	-
	PARCELA MOD.	158
CLASIFICACION PROTOTIPICA	FORMAL ESTILO	Reducidas Dimensiones con Cripta Eclecticismo Romanticista
COMENTARIOS		

FOTOGRAFIA DEL PROYECTO



PLANO DE SITUACION



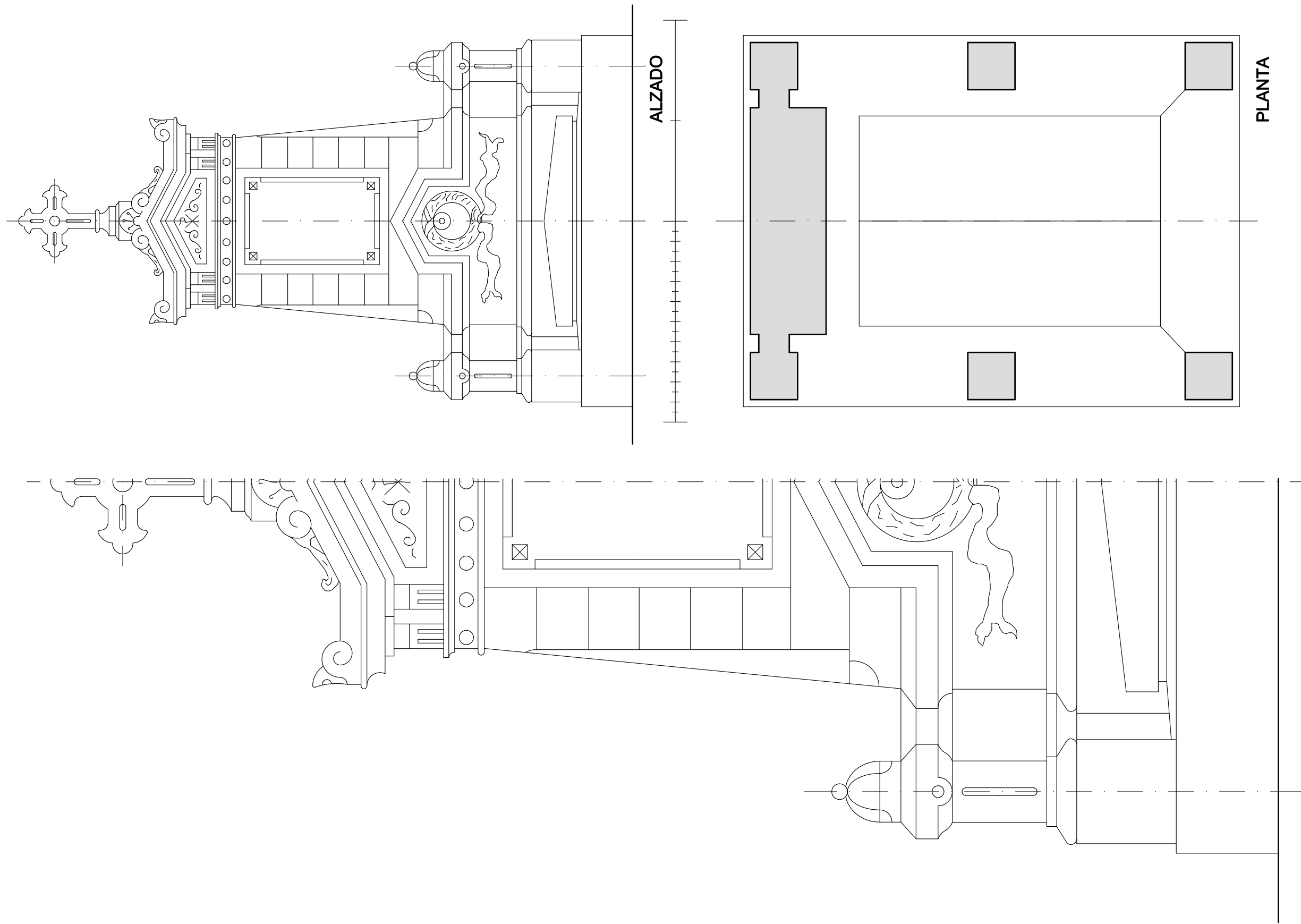
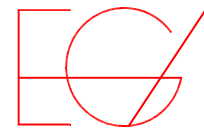
FOTOGRAFIA ACTUALIDAD





ARQUITECTURA ECLÉCTICO FUNERARIA DE LA CIUDAD DE VALENCIA  
EL CEMENTERIO GENERAL DE VALENCIA

JORGE GIRBÉS PÉREZ



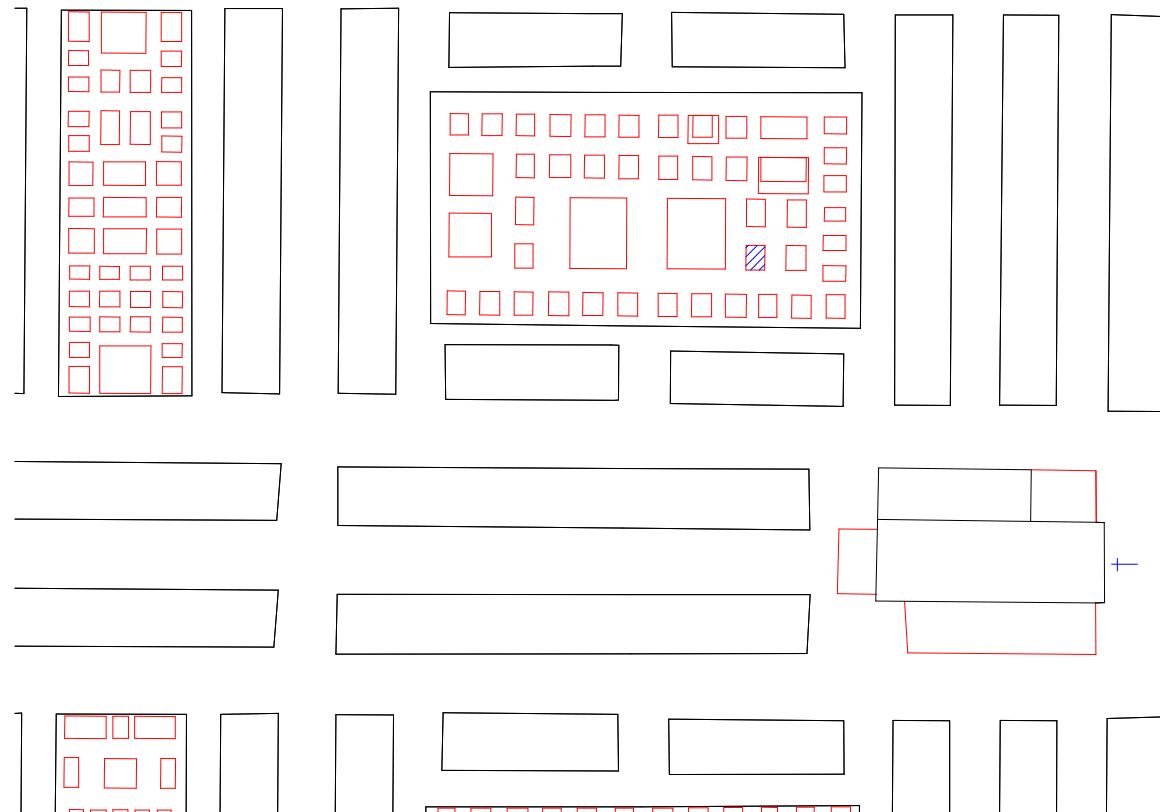

PANTEON de :

MARIANO PEREZ AUSINA

PANTEON 237

P-238	PROPIEDAD	VICENTE SUAY VILLANUEVA	
ARQUITECTO MAESTRO OBRAS		JOSE MARIA MANUEL CORTINA PEREZ	
ARCHIVO MUNICIPAL COMPRA	ARCHIVO LEGAJO EXPEDIENTE FECHA	ARCHIVO HISTORICO MUNICIPAL 1ª E/II-B 1891-1892 1894-1896 27 14-OCTUBRE-1896	
ARCHIVO MUNICIPAL PROYECTO	ARCHIVO LEGAJO EXPEDIENTE FECHA	ARCHIVO HISTORICO MUNICIPAL 1ª E/II-B 1891-1892 1894-1896 51 23-NOVIEMBRE-1896	
SUPERFICIE	SUELO SUBSUELO	4,50 M <sup>2</sup> 5,40 M <sup>2</sup>	
PRECIO	SUELO SUBSUELO PERMUTA	450 Pesetas 270 Pesetas -	
	PRECIO TOTAL	38 Pesetas	
LOCALIZACION	CUADRO SECCION D/I	1 2 D	
	PARCELA ANT. PARCELA MOD.	- 158	
CLASIFICACION PROTOTIPICA	FORMAL ESTILO	Reducidas Dimensiones con Cripta -	
COMENTARIOS			

FOTOGRAFIA DEL PROYECTO



PLANO DE SITUACION

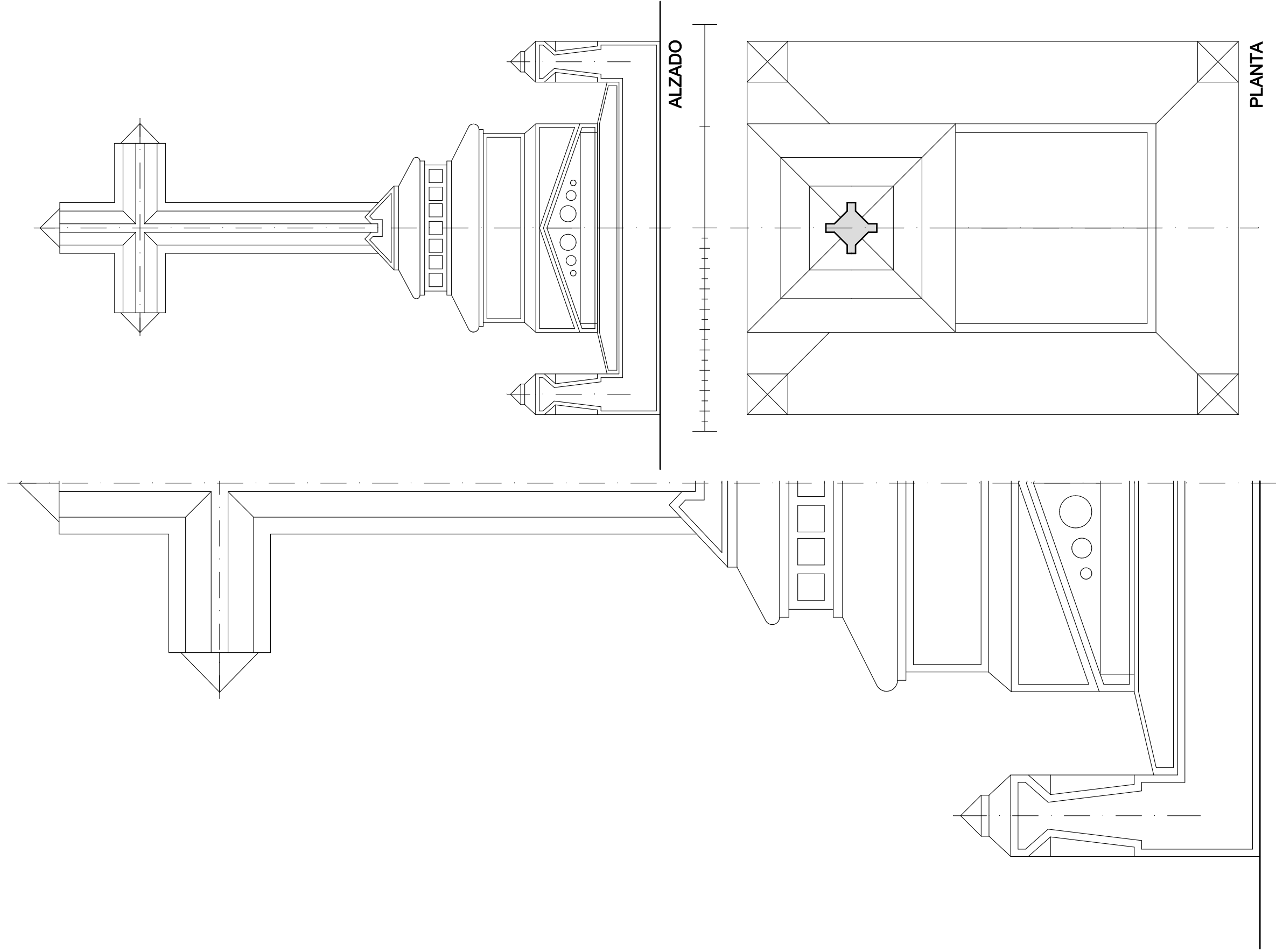



FOTOGRAFIA ACTUALIDAD



ARQUITECTURA ECLÉCTICO FUNERARIA DE LA CIUDAD DE VALENCIA  
EL CEMENTERIO GENERAL DE VALENCIA

JORGE GIRBÉS PÉREZ



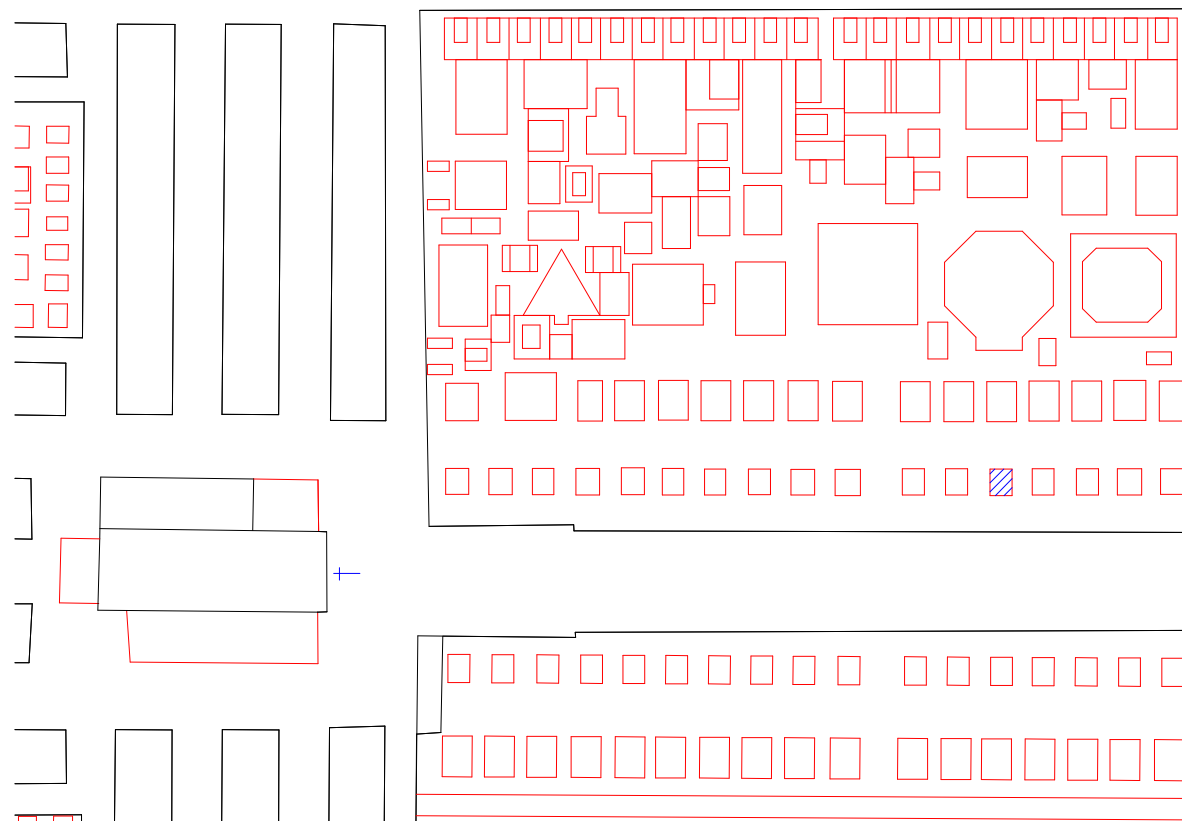
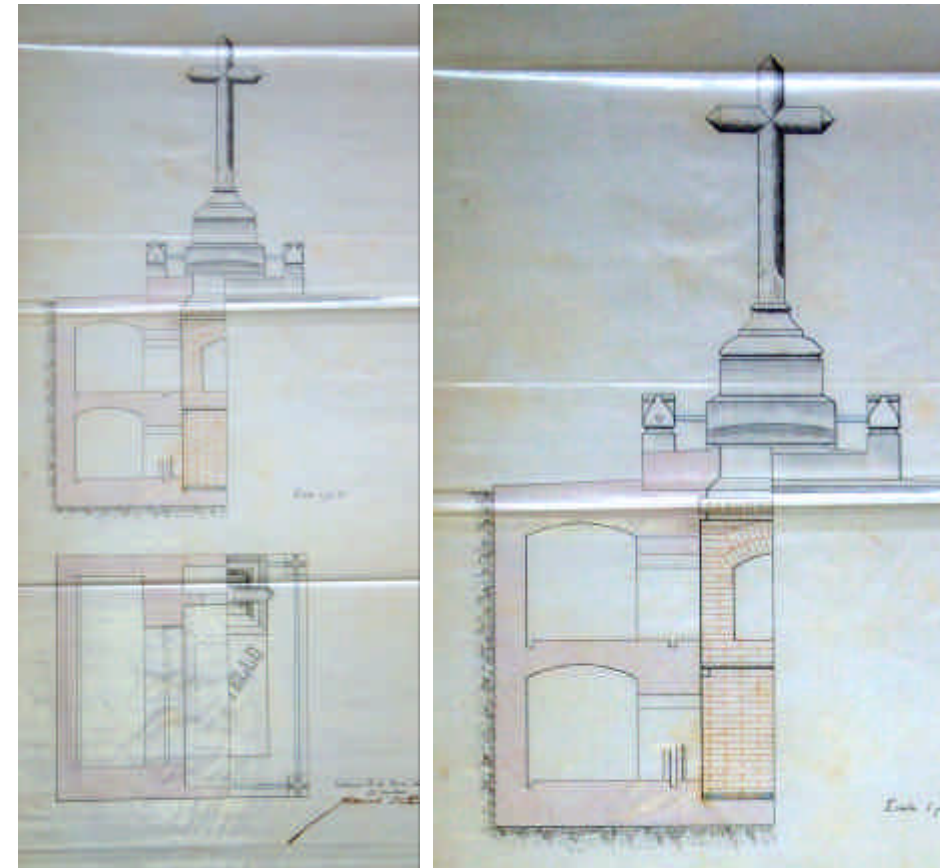
PANTEON 238

VICENTE SUAY VILLANUEVA

PANTEON de :

P-241	PROPIEDAD	VICENTE SANCHO-TELLO BURGUETE
ARQUITECTO MAESTRO OBRAS		JOSE MARIA MANUEL CORTINA PEREZ
ARCHIVO MUNICIPAL COMPRA	ARCHIVO LEGAJO EXPEDIENTE FECHA	ARCHIVO HISTORICO MUNICIPAL 1ª E/II-B 1891-1892 1894-1896 64 5-NOVIEMBRE-1896
ARCHIVO MUNICIPAL PROYECTO	ARCHIVO LEGAJO EXPEDIENTE FECHA	ARCHIVO HISTORICO MUNICIPAL 1ª E/II-B 1893-1900 30 22-MARZO-1899
SUPERFICIE	SUELO	4,50 M <sup>2</sup>
	SUBSUELO	5,40 M <sup>2</sup>
PRECIO	SUELO	450 Pesetas
	SUBSUELO	270 Pesetas
	PERMUTA	-
PRECIO TOTAL		38 Pesetas
LOCALIZACION	CUADRO	-
	SECCION	1
	D/I	D
	PARCELA ANT. PARCELA MOD.	- 60
CLASIFICACION PROTOTIPICA	FORMAL ESTILO	Reducidas Dimensiones con Cripta Eclecticismo Romanticista
COMENTARIOS		

FOTOGRAFIA DEL PROYECTO



PLANO DE SITUACION

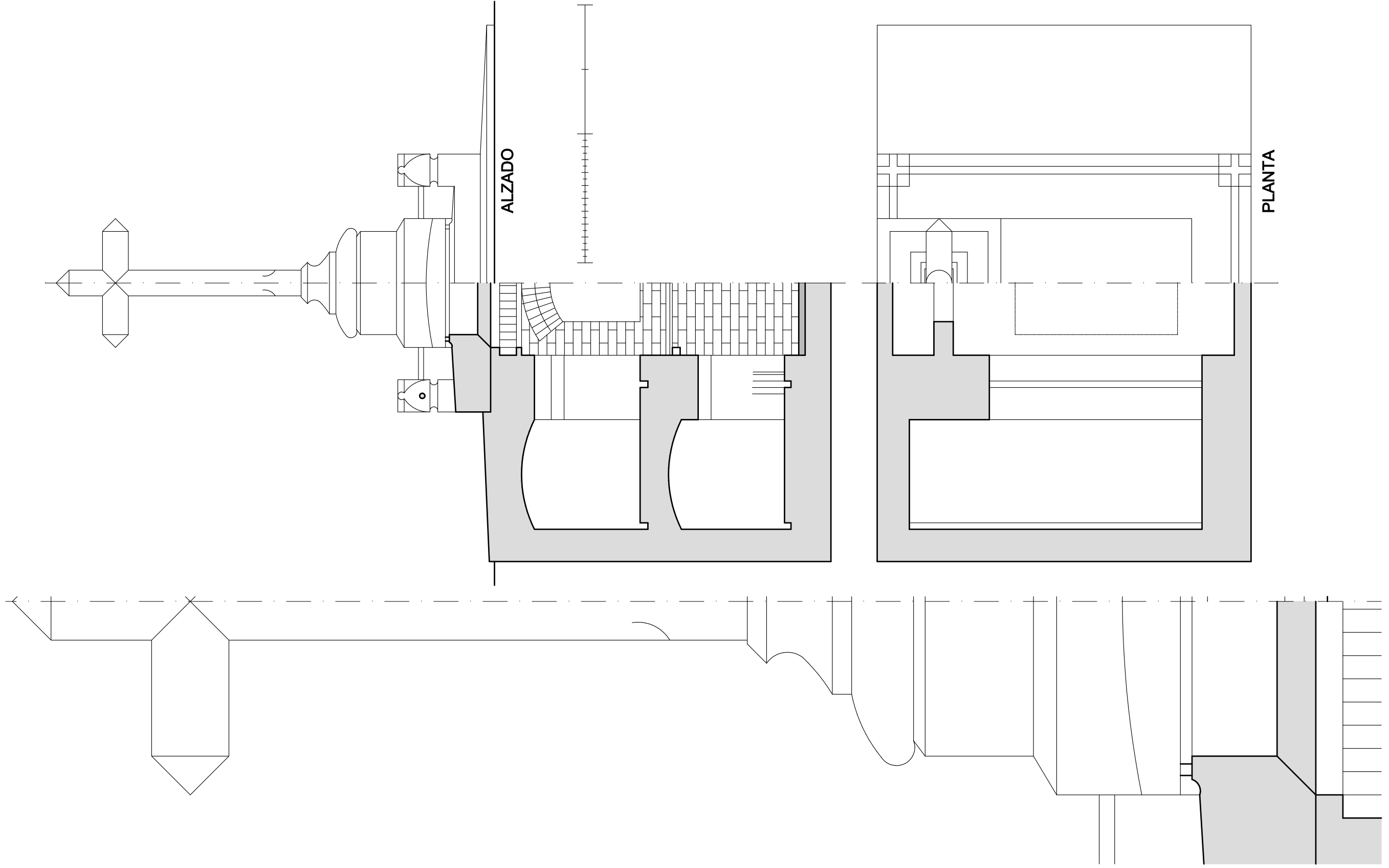



FOTOGRAFIA ACTUALIDAD



ARQUITECTURA ECLÉCTICO FUNERARIA DE LA CIUDAD DE VALENCIA  
EL CEMENTERIO GENERAL DE VALENCIA

JORGE GIRBÉS PÉREZ



PANTEON 241

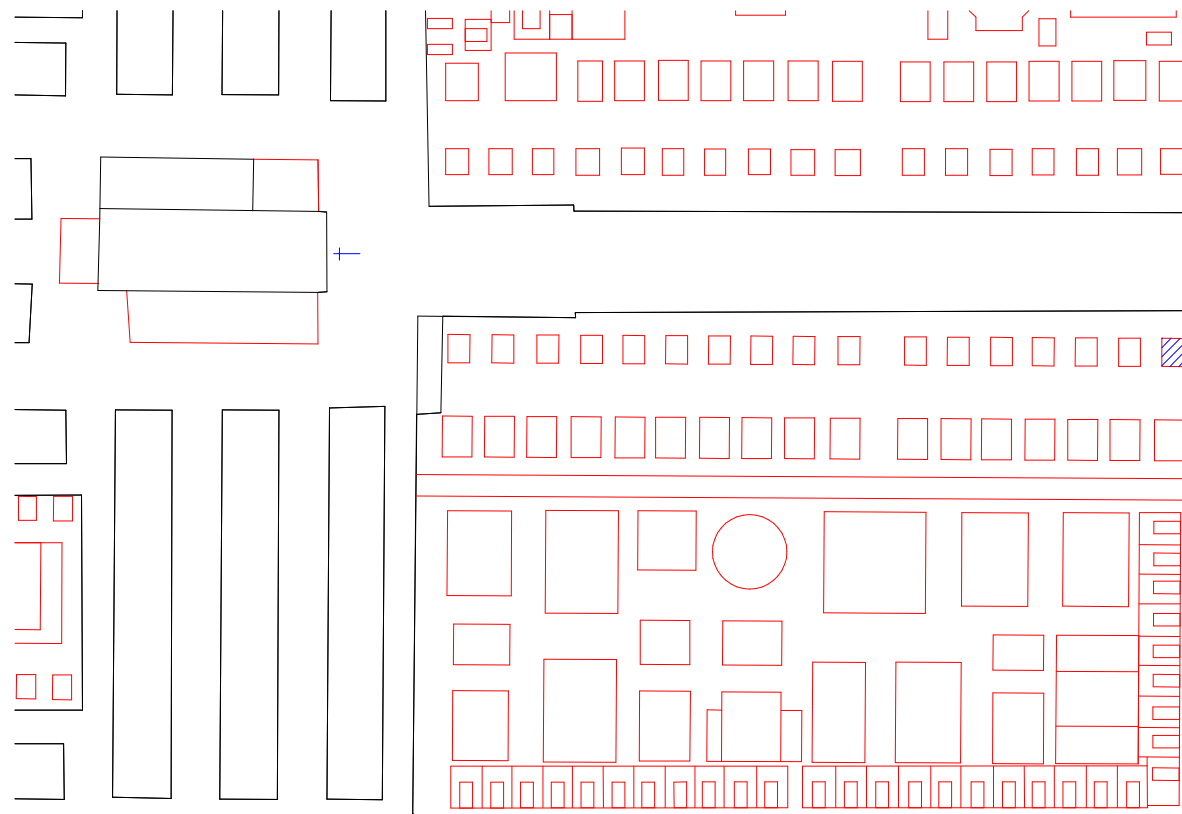
VICENTE SANCHO - TELLO BURGUETE

PANTEON de :

JORGE GIBBÉS PÉREZ

P-244	PROPIEDAD	FRANCISCO DE PAULA GRAS
ARQUITECTO MAESTRO OBRAS		ANTONIO FERRER GOMEZ
ARCHIVO MUNICIPAL COMPRA	ARCHIVO LEGAJOS EXPEDIENTE FECHA	ARCHIVO HISTORICO MUNICIPAL 1ª E/II-B 1891-1892 1894-1896 67 4-JUNIO-1896
ARCHIVO MUNICIPAL PROYECTO	ARCHIVO LEGAJOS EXPEDIENTE FECHA	ARCHIVO HISTORICO MUNICIPAL 1ª E/II-B 1891-1892 1894-1896 67 4-JUNIO-1896
SUPERFICIE	SUELO SUBSUELO	-
PRECIO	SUELO	gratuito
	SUBSUELO	-
	PERMUTA	-
PRECIO TOTAL		gratuito
LOCALIZACION	CUADRO	-
	SECCION	1
	D/I	I
	PARCELA ANT. PARCELA MOD.	m 1
CLASIFICACION PROTOTIPICA	FORMAL ESTILO	Reducidas Dimensiones con Cripta Eclecticismo Romanticista
COMENTARIOS	La Estela tumular queda sustituida por una columna Tumular. El Busto se sustituye por un medallon en la columna.	

FOTOGRAFIA DEL PROYECTO



PLANO DE SITUACION

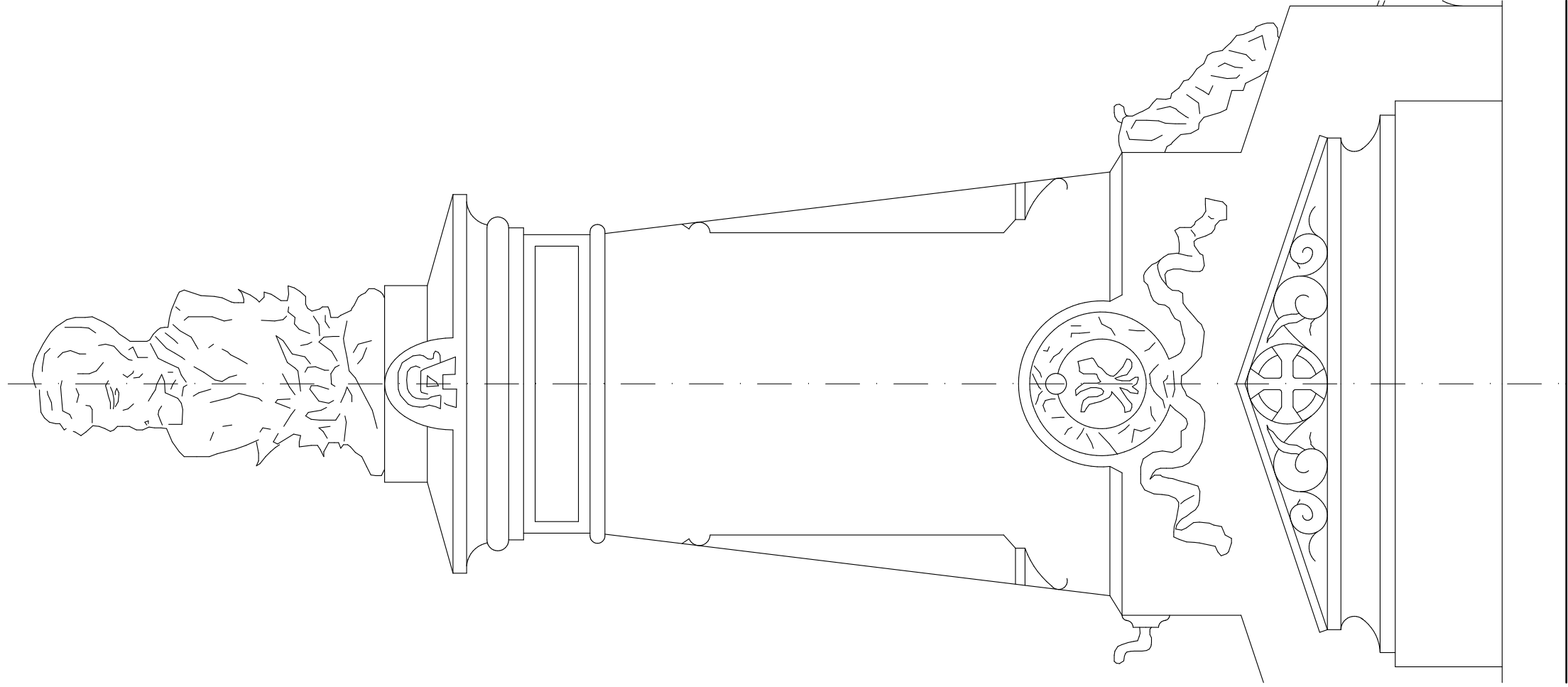
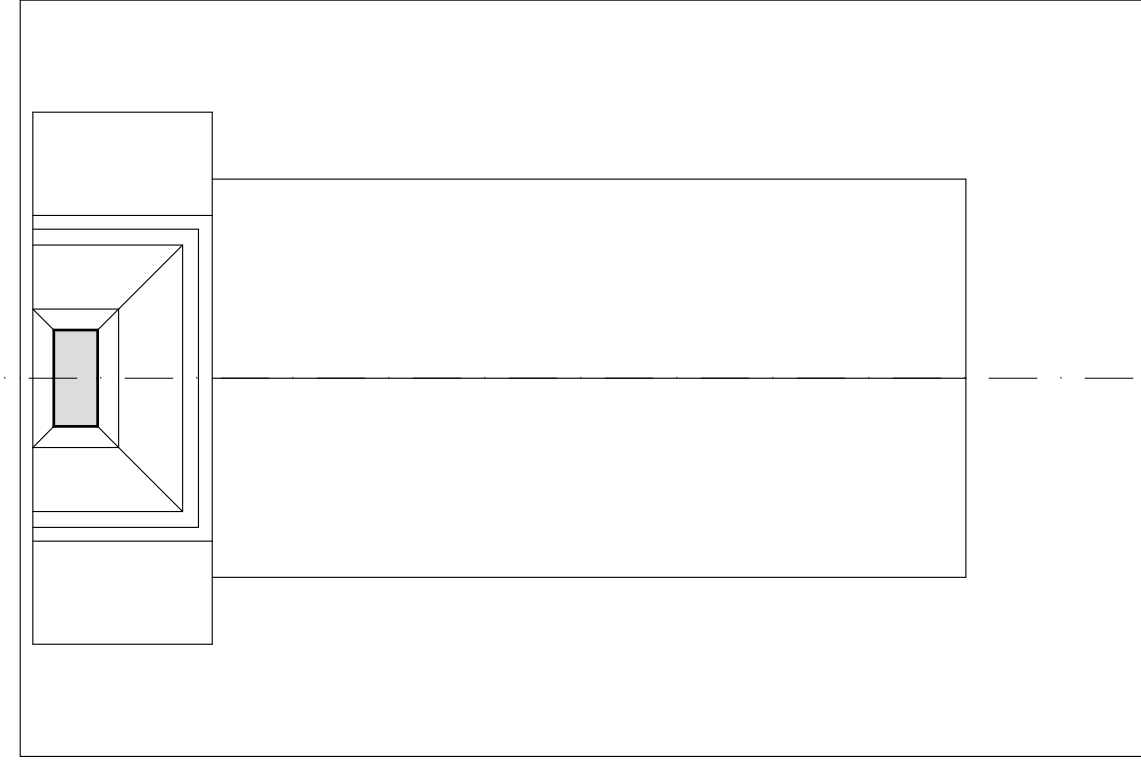
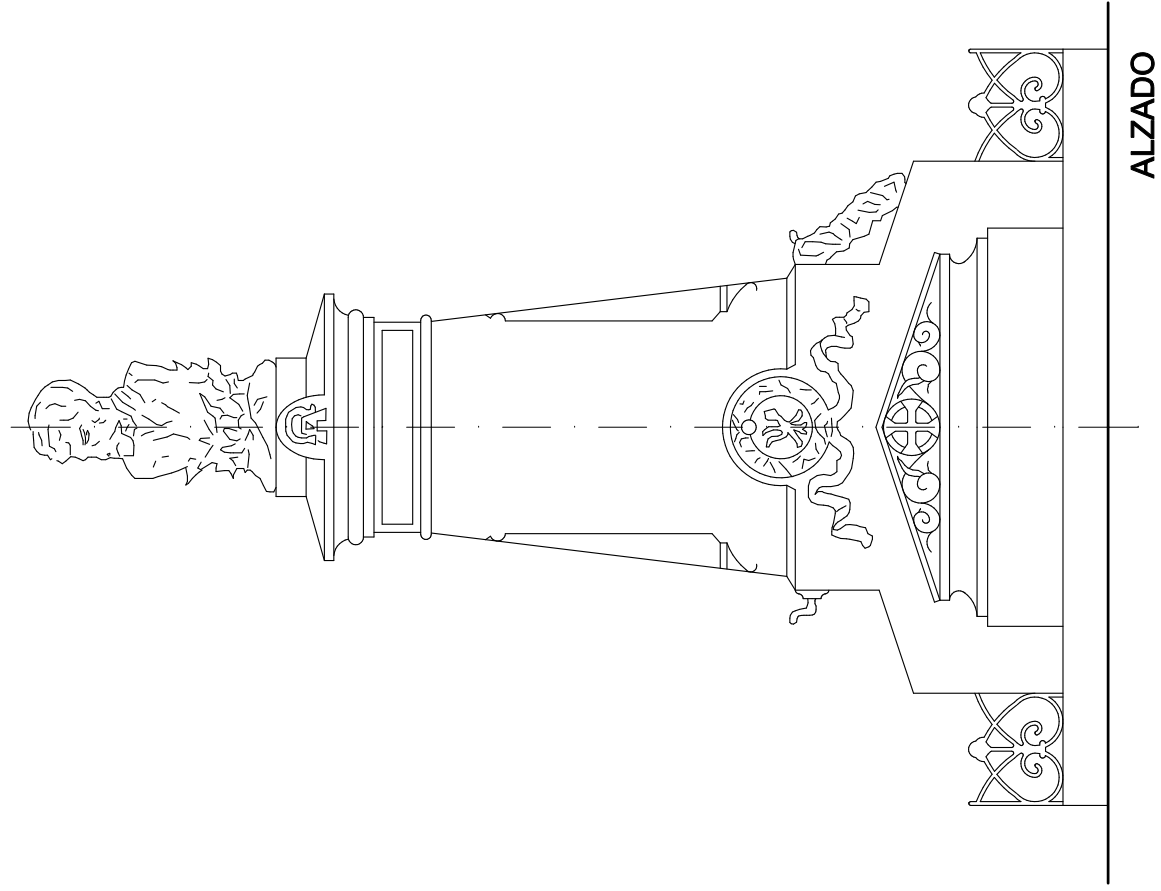



FOTOGRAFIA ACTUALIDAD



ARQUITECTURA ECLÉCTICO FUNERARIA DE LA CIUDAD DE VALENCIA  
EL CEMENTERIO GENERAL DE VALENCIA

JORGE GIRBÉS PÉREZ

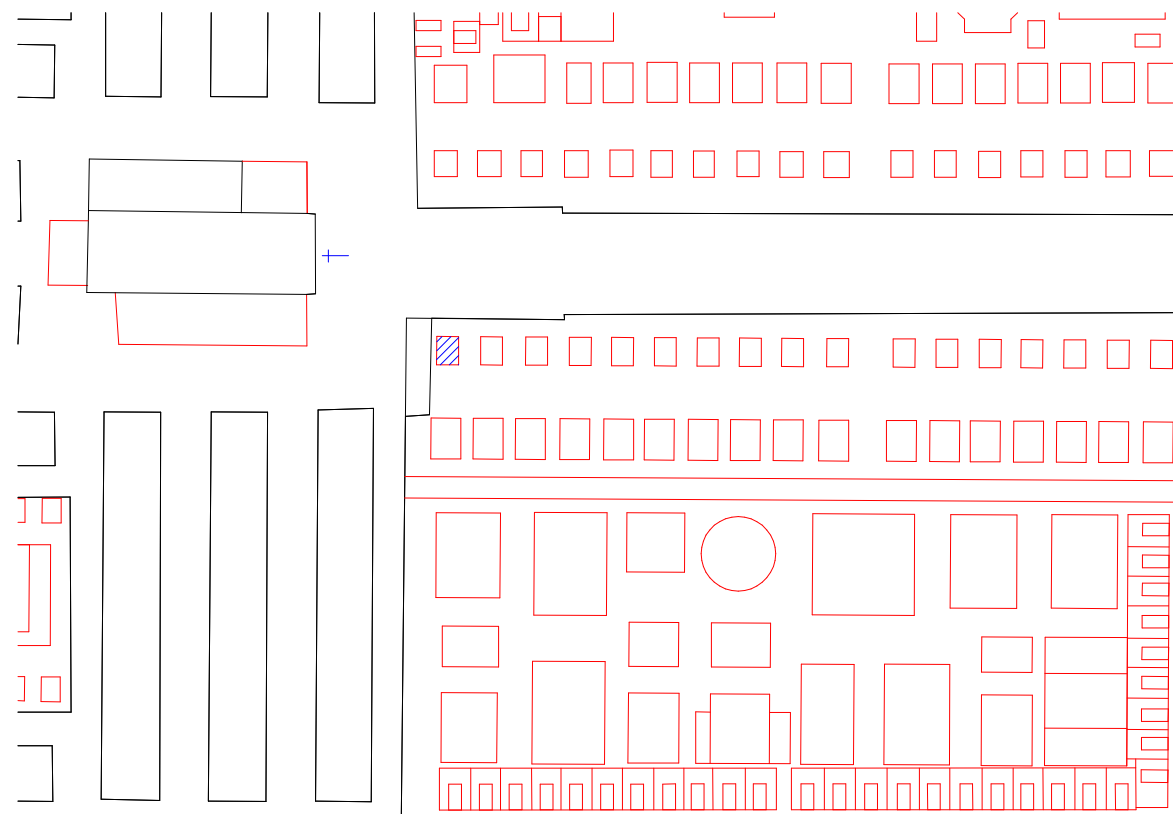


PANTEON 244

FRANCISCO DE P. GRAS

PANTEON de :

P-196	PROPIEDAD	EUGENIO BURRIEL GISBERT
ARQUITECTO MAESTRO OBRAS		NO CONSTA ARQUITECTO NI PROYECTO
ARCHIVO MUNICIPAL COMPRA	ARCHIVO LEGAJO EXPEDIENTE FECHA	ARCHIVO HISTORICO MUNICIPAL 1ª E/II-B 1891-1892 1894-1896 10 9-MAYO-1896
ARCHIVO MUNICIPAL PROYECTO	ARCHIVO LEGAJO EXPEDIENTE FECHA	
SUPERFICIE	SUELO SUBSUELO	6 M <sup>2</sup> 6,90 M <sup>2</sup>
PRECIO	SUELO SUBSUELO PERMUTA	600 Pesetas 345 Pesetas 2 NICHOS
	PRECIO TOTAL	445 Pesetas
LOCALIZACION	CUADRO SECCION D / I PARCELA ANT. PARCELA MOD.	- 1 I r 17
CLASIFICACION PROTOTIPICA	FORMAL ESTILO	Reducidas Dimensiones con Cripta Eclecticismo Romanticista
COMENTARIOS		



PLANO DE SITUACION

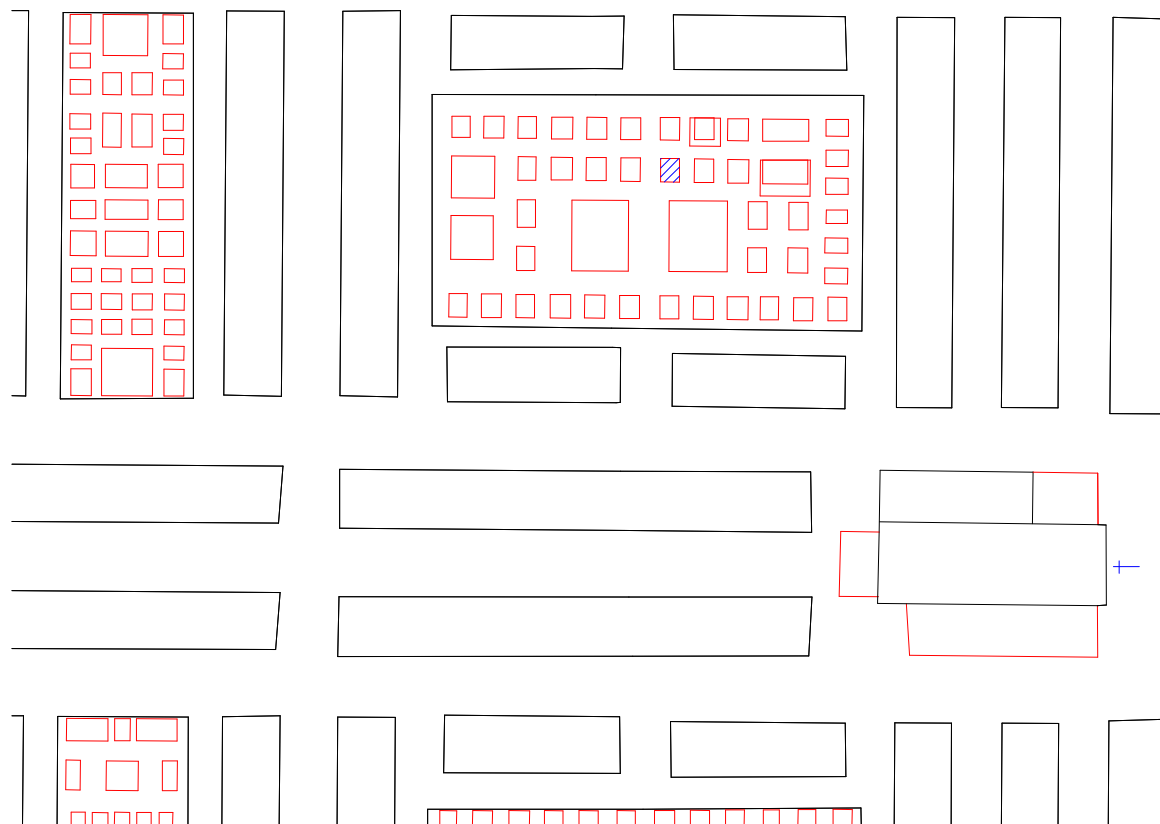


FOTOGRAFIA ACTUALIDAD



JORGE GIRBÉS PÉREZ

P-222	PROPIEDAD	VICTORIA AQUAREDA ARAHUETE
ARQUITECTO MAESTRO OBRAS		NO CONSTA ARQUITECTO NI PROYECTO
ARCHIVO MUNICIPAL COMPRA	ARCHIVO LEGAJO EXPEDIENTE FECHA	ARCHIVO HISTORICO MUNICIPAL 1ª E/II-B 1891-1892 1894-1896 10 9-MAYO-1896
ARCHIVO MUNICIPAL PROYECTO	ARCHIVO LEGAJO EXPEDIENTE FECHA	
SUPERFICIE	SUELO	4,50 M <sup>2</sup>
	SUBSUELO	5,40 M <sup>2</sup>
PRECIO	SUELO	450 Pesetas
	SUBSUELO	270 Pesetas
	PERMUTA	-
	PRECIO TOTAL	720 Pesetas
LOCALIZACION	CUADRO	1
	SECCION	2
	D / I	D
	PARCELA ANT.	-
	PARCELA MOD.	168
CLASIFICACION PROTOTIPICA	FORMAL ESTILO	Reducidas Dimensiones con Cripta
COMENTARIOS		



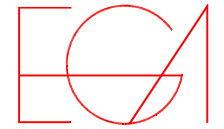
PLANO DE SITUACION



FOTOGRAFIA ACTUALIDAD

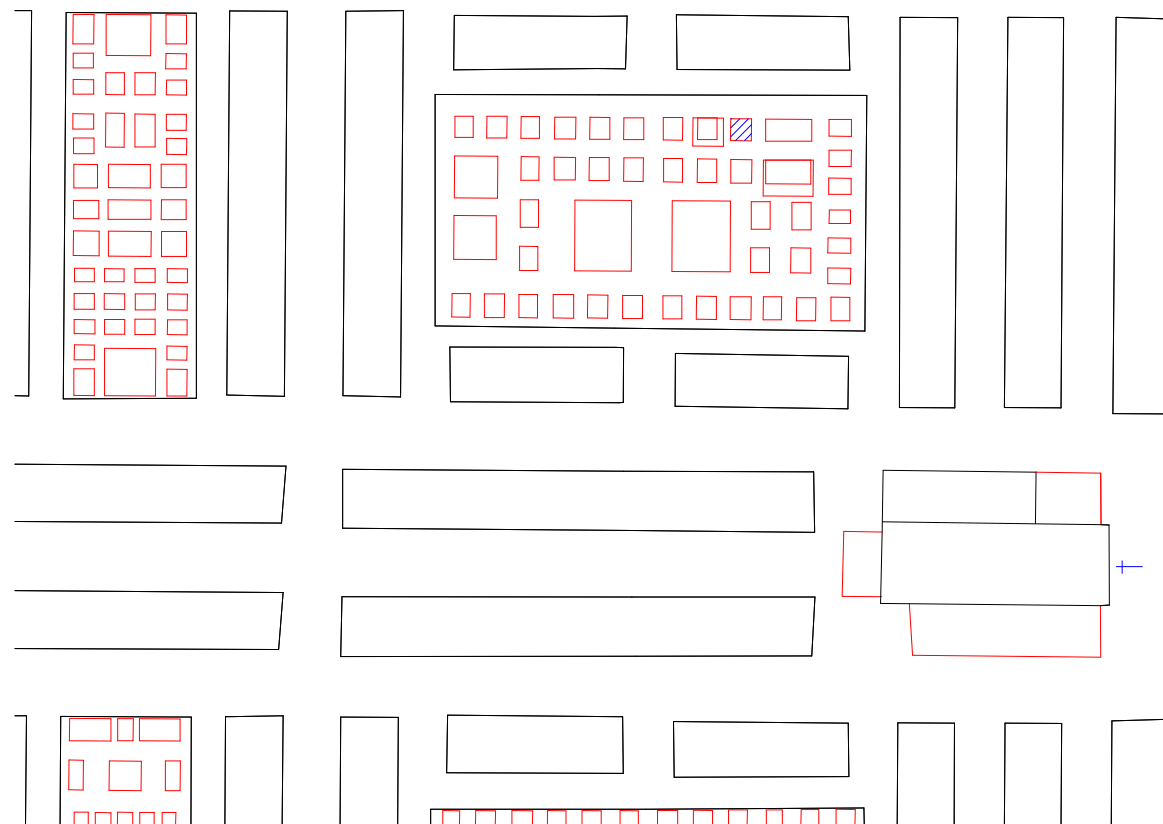


ARQUITECTURA ECLÉCTICO FUNERARIA DE LA CIUDAD DE VALENCIA  
EL CEMENTERIO GENERAL DE VALENCIA



JORGE GIBBÉS PÉREZ

P-223	PROPIEDAD	FEDERICO PEREZ REDONDO
ARQUITECTO MAESTRO OBRAS		NO CONSTA ARQUITECTO NI PROYECTO
ARCHIVO MUNICIPAL COMPRA	ARCHIVO LEGAJO EXPEDIENTE FECHA	ARCHIVO HISTORICO MUNICIPAL 1ª E/II-B 1891-1892 1894-1896 11 8-MAYO-1896
ARCHIVO MUNICIPAL PROYECTO	ARCHIVO LEGAJO EXPEDIENTE FECHA	
SUPERFICIE	SUELO SUBSUELO	4,50 M <sup>2</sup> 5,40 M <sup>2</sup>
PRECIO	SUELO SUBSUELO PERMUTA	450 Pesetas 270 Pesetas -
	PRECIO TOTAL	720 Pesetas
LOCALIZACION	CUADRO SECCION D / I	1 2 D
	PARCELA ANT. PARCELA MOD.	- 182
CLASIFICACION PROTOTIPICA	FORMAL ESTILO	Reducidas Dimensiones con Cripta -
COMENTARIOS		



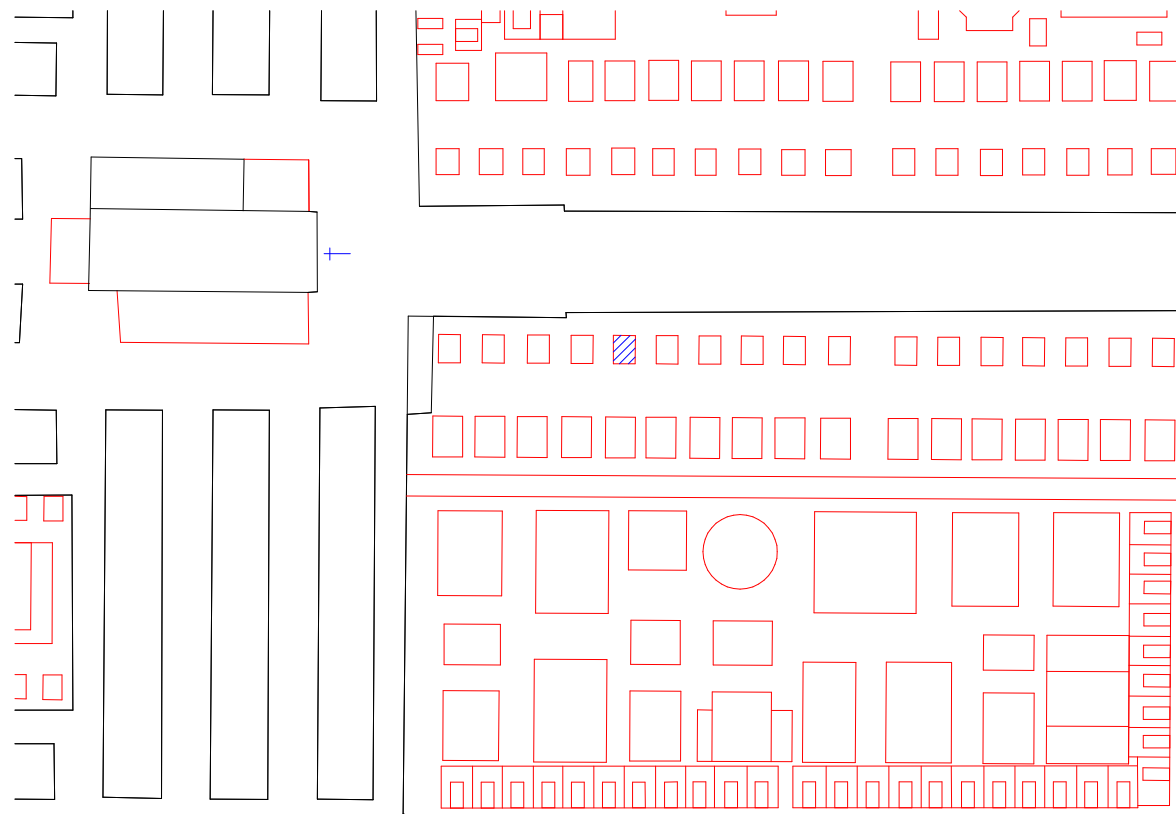
PLANO DE SITUACION




FOTOGRAFIA ACTUALIDAD

JORGE GIRBÉS PÉREZ

P-230	PROPIEDAD	RICARDO DE BRUGADA Y ROS
ARQUITECTO MAESTRO OBRAS		NO CONSTA ARQUITECTO NI PROYECTO
ARCHIVO MUNICIPAL COMPRA	ARCHIVO LEGAJO EXPEDIENTE FECHA	ARCHIVO HISTORICO MUNICIPAL 1ª E/II-B 1891-1892 1894-1896 18 13-JULIO-1896
ARCHIVO MUNICIPAL PROYECTO	ARCHIVO LEGAJO EXPEDIENTE FECHA	
SUPERFICIE	SUELO SUBSUELO	6 M <sup>2</sup> 6,90 M <sup>2</sup>
PRECIO	SUELO SUBSUELO PERMUTA	600 Pesetas 345 Pesetas 2 NICHOS
	PRECIO TOTAL	282,50 Pesetas
LOCALIZACION	CUADRO SECCION D / I PARCELA ANT. PARCELA MOD.	- 1 I - 13
CLASIFICACION PROTOTIPICA	FORMAL ESTILO	Amplias Dimensiones con Cripta Eclecticismo Goticista
COMENTARIOS		

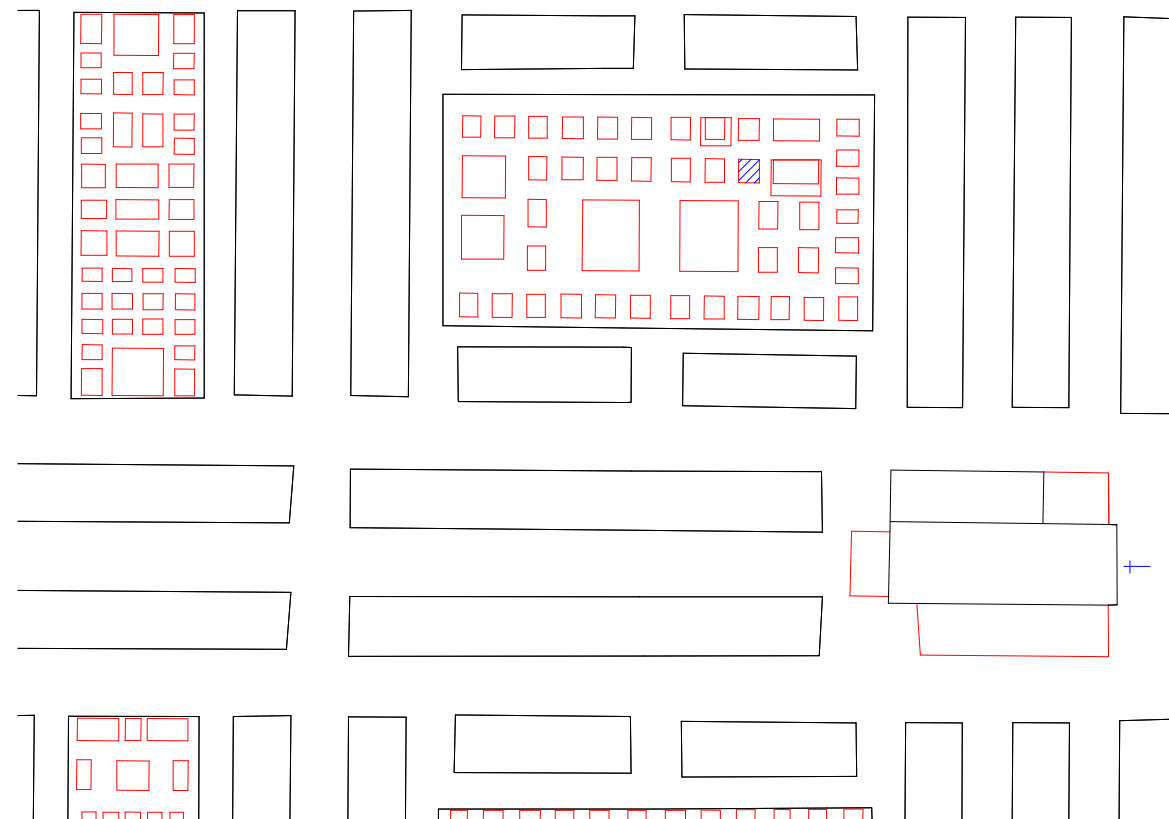


PLANO DE SITUACION



FOTOGRAFIA ACTUALIDAD

P-232	PROPIEDAD	MERCEDES FEO GARCIA
ARQUITECTO MAESTRO OBRAS		NO CONSTA ARQUITECTO NI PROYECTO
ARCHIVO MUNICIPAL COMPRA	ARCHIVO LEGAJO EXPEDIENTE FECHA	ARCHIVO HISTORICO MUNICIPAL 1ª E/II-B 1891-1892 1894-1896 20 20-JULIO-1896
ARCHIVO MUNICIPAL PROYECTO	ARCHIVO LEGAJO EXPEDIENTE FECHA	
SUPERFICIE	SUELO SUBSUELO	4,50 M <sup>2</sup> 5,40 M <sup>2</sup>
PRECIO	SUELO SUBSUELO PERMUTA	450 Pesetas 270 Pesetas -
	PRECIO TOTAL	720 Pesetas
LOCALIZACION	CUADRO SECCION D/I PARCELA ANT. PARCELA MOD.	1 2 D - 166
CLASIFICACION PROTOTIPICA	FORMAL ESTILO	Reducidas Dimensiones con Cripta Eclecticismo Romantista
COMENTARIOS		




PLANO DE SITUACION



FOTOGRAFIA ACTUALIDAD

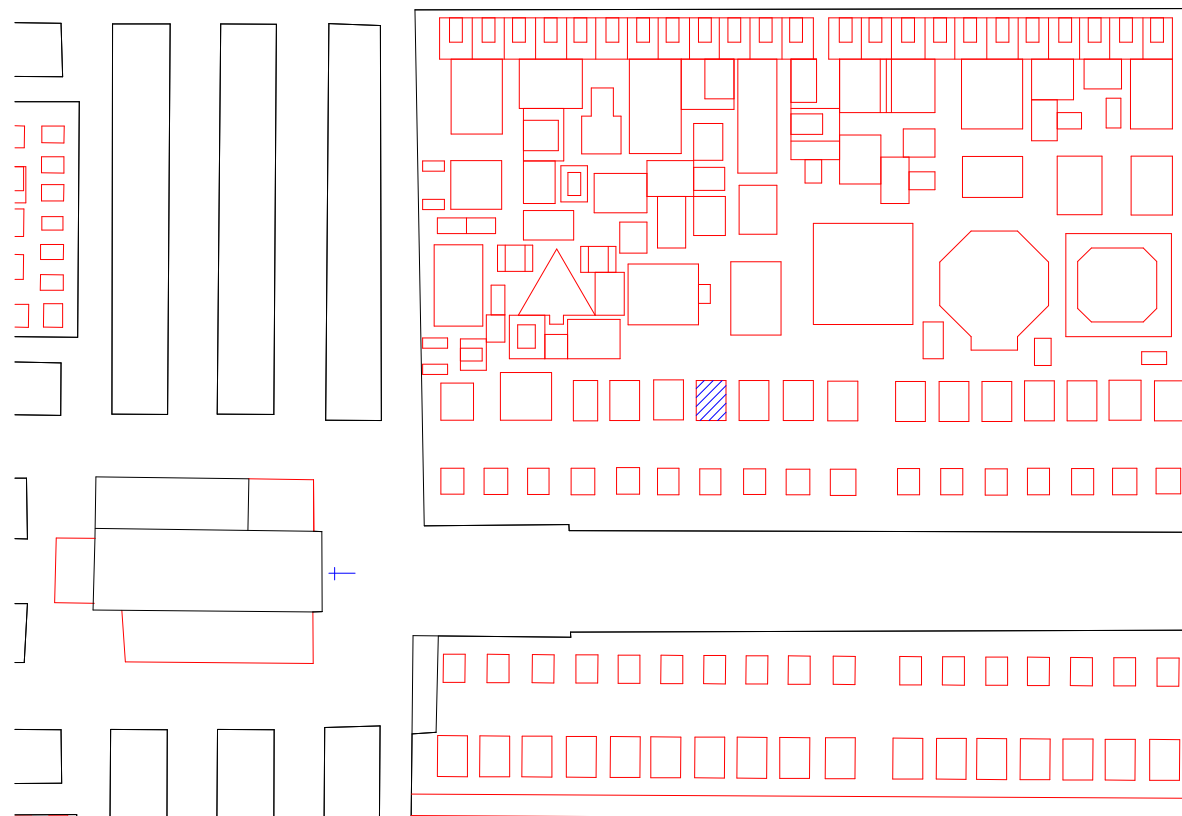


ARQUITECTURA ECLÉCTICO FUNERARIA DE LA CIUDAD DE VALENCIA  
EL CEMENTERIO GENERAL DE VALENCIA



JORGE GIRBÉS PÉREZ

P-233	PROPIEDAD	VICENTA TARAZONA BLANCH
ARQUITECTO MAESTRO OBRAS		NO CONSTA ARQUITECTO NI PROYECTO
ARCHIVO MUNICIPAL COMPRA	ARCHIVO LEGAJO EXPEDIENTE FECHA	ARCHIVO HISTORICO MUNICIPAL 1ª E/II-B 1891-1892 1894-1896 21 16-JULIO-1896
ARCHIVO MUNICIPAL PROYECTO	ARCHIVO LEGAJO EXPEDIENTE FECHA	
SUPERFICIE	SUELO SUBSUELO	12 M <sup>2</sup> 5,20 M <sup>2</sup>
PRECIO	SUELO SUBSUELO PERMUTA	1200 Pesetas 260 Pesetas 3 NICHOS
	PRECIO TOTAL	797,50 Pesetas
LOCALIZACION	CUADRO SECCION D/I PARCELA ANT. PARCELA MOD.	- 1 D - 78
CLASIFICACION PROTOTIPICA	FORMAL ESTILO	Amplias Dimensiones con Cripta Eclecticismo Goticista
COMENTARIOS		



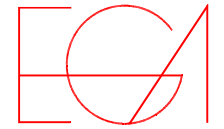
PLANO DE SITUACION



FOTOGRAFIA ACTUALIDAD

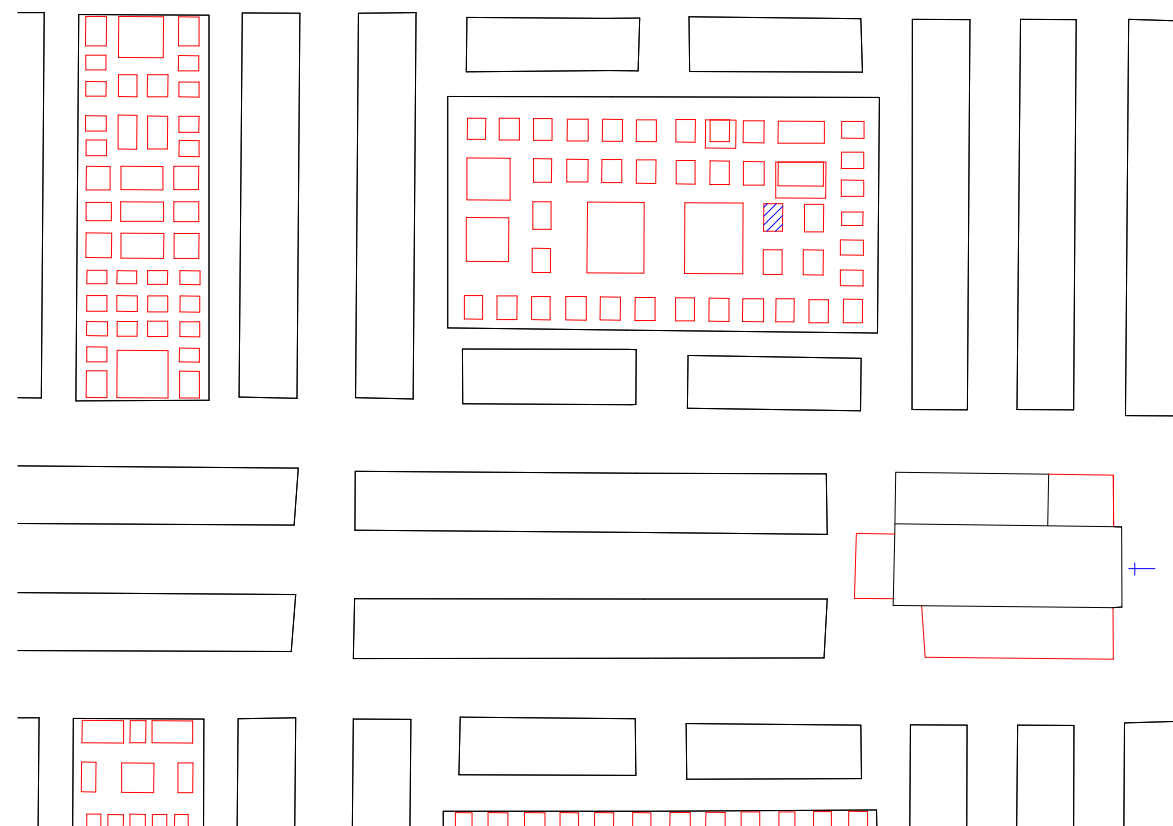


ARQUITECTURA ECLÉCTICO FUNERARIA DE LA CIUDAD DE VALENCIA  
EL CEMENTERIO GENERAL DE VALENCIA



JORGE GIBBÉS PÉREZ

P-234	PROPIEDAD	JOSE SERRA POIMARLE
ARQUITECTO MAESTRO OBRAS		NO CONSTA ARQUITECTO NI PROYECTO
ARCHIVO MUNICIPAL COMPRA	ARCHIVO LEGAJO EXPEDIENTE FECHA	ARCHIVO HISTORICO MUNICIPAL 1ª E/II-B 1891-1892 1894-1896 22 23-DICIEMBRE-1896
ARCHIVO MUNICIPAL PROYECTO	ARCHIVO LEGAJO EXPEDIENTE FECHA	
SUPERFICIE	SUELO	4,50 M <sup>2</sup>
	SUBSUELO	5,40 M <sup>2</sup>
PRECIO	SUELO	450 Pesetas
	SUBSUELO	270 Pesetas
	PERMUTA	-
	PRECIO TOTAL	720 Pesetas
LOCALIZACION	CUADRO	1
	SECCION	2
	D/I	D
	PARCELA ANT. PARCELA MOD.	- 157
CLASIFICACION PROTOTIPICA	FORMAL ESTILO	Reducidas Dimensiones con Cripta Eclecticismo Romanticista
COMENTARIOS		



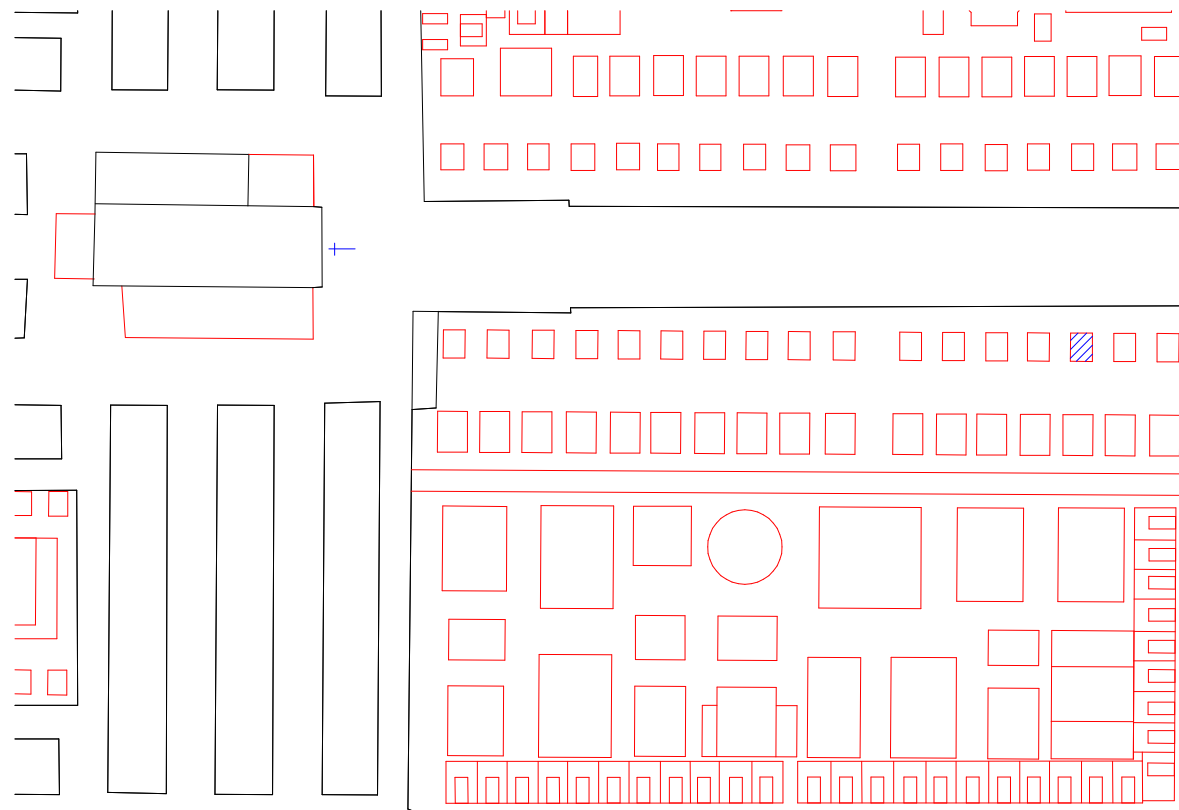
PLANO DE SITUACION



FOTOGRAFIA ACTUALIDAD

JORGE GIRBÉS PÉREZ

P-235	PROPIEDAD	CARMEN ROS CIURANA
ARQUITECTO MAESTRO OBRAS		NO CONSTA ARQUITECTO NI PROYECTO
ARCHIVO MUNICIPAL COMPRA	ARCHIVO LEGAJO EXPEDIENTE FECHA	ARCHIVO HISTORICO MUNICIPAL 1ª E/II-B 1891-1892 1894-1896 24 4-DICIEMBRE-1896
ARCHIVO MUNICIPAL PROYECTO	ARCHIVO LEGAJO EXPEDIENTE FECHA	
SUPERFICIE	SUELO SUBSUELO	6,00 M <sup>2</sup> 6,90 M <sup>2</sup>
PRECIO	SUELO SUBSUELO PERMUTA	600 Pesetas 345 Pesetas -
	PRECIO TOTAL	945 Pesetas
LOCALIZACION	CUADRO SECCION D / I PARCELA ANT. PARCELA MOD.	- I I 1 3
CLASIFICACION PROTOTIPICA	FORMAL ESTILO	Reducidas Dimensiones con Cripta Eclecticismo Romanticista
COMENTARIOS		

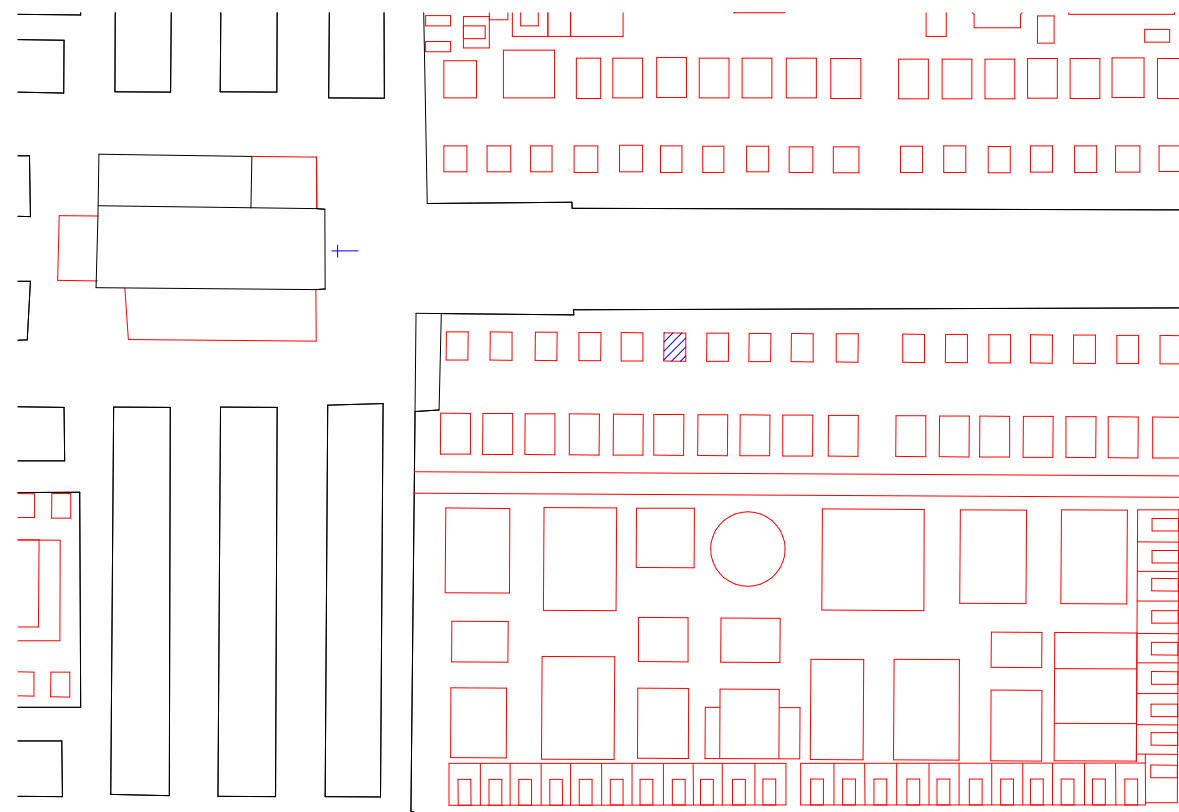


PLANO DE SITUACION



FOTOGRAFIA ACTUALIDAD

P-236	PROPIEDAD	FRANCISCO OYANGUREN HOYUELA	
ARQUITECTO MAESTRO OBRAS		NO CONSTA ARQUITECTO NI PROYECTO	
ARCHIVO MUNICIPAL COMPRA	ARCHIVO LEGAJO EXPEDIENTE FECHA	ARCHIVO HISTORICO MUNICIPAL 1ª E/II-B 1891-1892 1894-1896 25 4-DICIEMBRE-1896	
ARCHIVO MUNICIPAL PROYECTO	ARCHIVO LEGAJO EXPEDIENTE FECHA		
SUPERFICIE	SUELO SUBSUELO	6,00 M <sup>2</sup> 6,90 M <sup>2</sup>	
PRECIO	SUELO SUBSUELO PERMUTA	600 Pesetas 345 Pesetas 2 NICHOS	
	PRECIO TOTAL	678,34 Pesetas	
LOCALIZACION	CUADRO SECCION D/I	- 1 I	
	PARCELA ANT. PARCELA MOD.	- 12	
	CLASIFICACION PROTOTIPICA	FORMAL ESTILO	Reducidas Dimensiones con Cripta -
	COMENTARIOS		



PLANO DE SITUACION

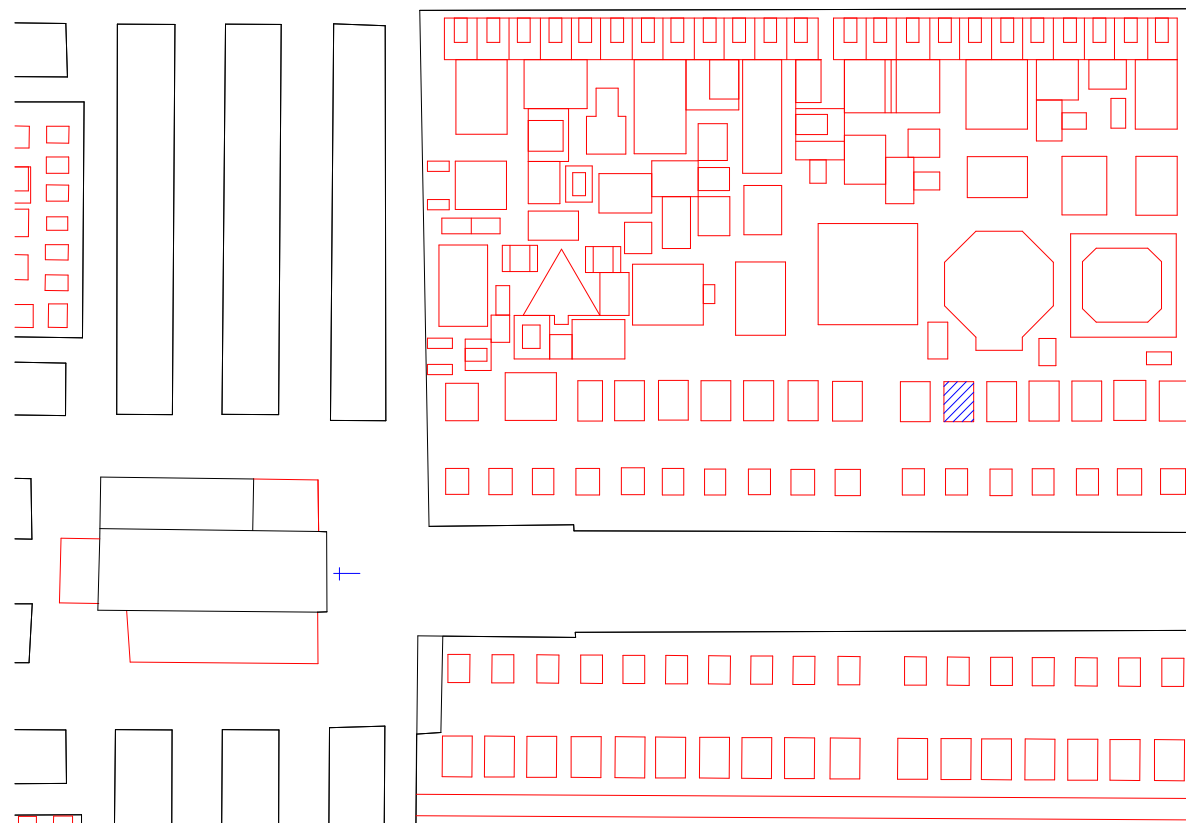



FOTOGRAFIA ACTUALIDAD



JORGE GIRBÉS PÉREZ

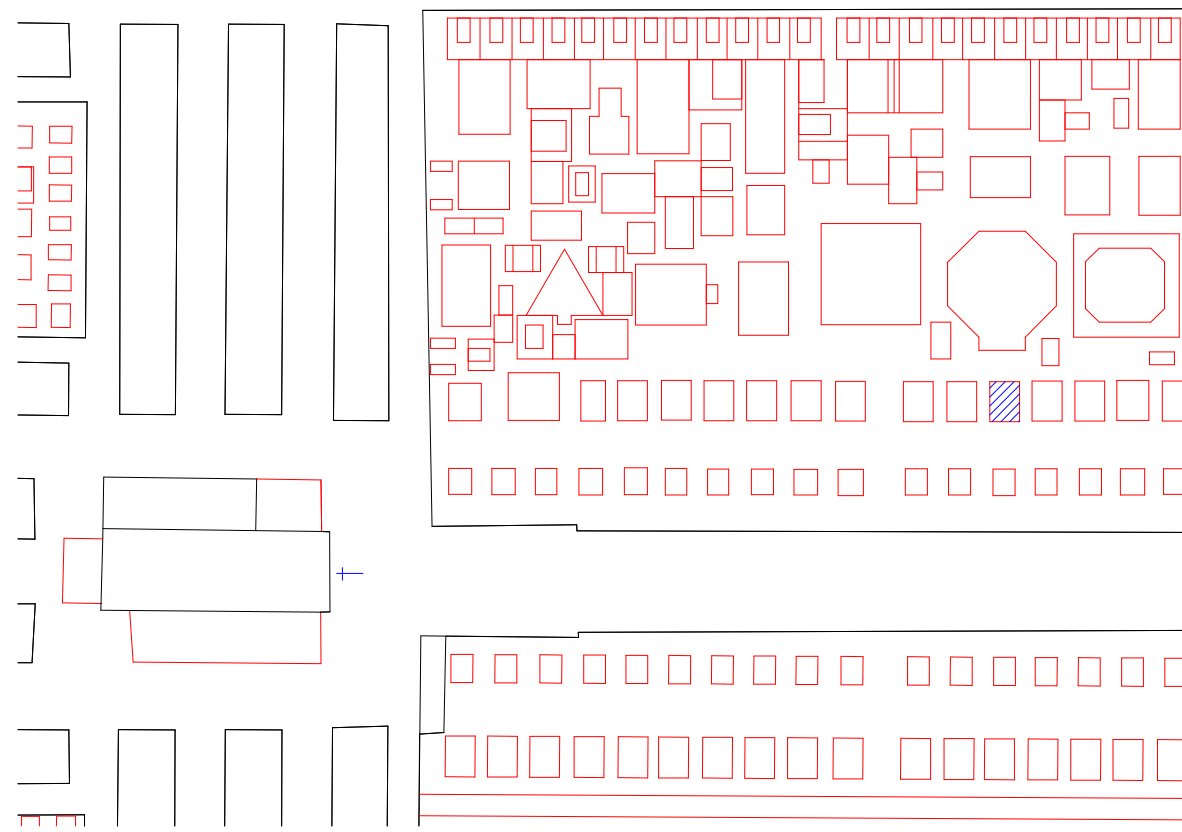
P-239	PROPIEDAD	ESTEBAN MARTINEZ BORONAT
ARQUITECTO MAESTRO OBRAS		NO CONSTA PROYECTO
ARCHIVO MUNICIPAL COMPRA	ARCHIVO LEGAJO EXPEDIENTE FECHA	ARCHIVO HISTORICO MUNICIPAL 1ª E/II-B 1891-1892 1894-1896 30 18-AGOSTO-1896
ARCHIVO MUNICIPAL PROYECTO	ARCHIVO LEGAJO EXPEDIENTE FECHA	
SUPERFICIE	SUELO SUBSUELO	12,00 M <sup>2</sup> 5,20 M <sup>2</sup>
PRECIO	SUELO SUBSUELO PERMUTA	1200 Pesetas 260 Pesetas -
	PRECIO TOTAL	1460 Pesetas
LOCALIZACION	CUADRO SECCION D/I PARCELA ANT. PARCELA MOD.	- 1 D - 83
CLASIFICACION PROTOTIPICA	FORMAL ESTILO	Reducidas Dimensiones con Cripta Eclecticismo Romanticista
COMENTARIOS	En la parte posterior aparece la Inscripción de Arquitecto JOSE MARIA MANUEL CORTINA PEREZ	



PLANO DE SITUACION

FOTOGRAFIA ACTUALIDAD

P-240	PROPIEDAD	ELIAS MARTINEZ BORONAT
ARQUITECTO MAESTRO OBRAS		NO CONSTA ARQUITECTO NI PROYECTO
ARCHIVO MUNICIPAL COMPRA	ARCHIVO LEGAJO EXPEDIENTE FECHA	ARCHIVO HISTORICO MUNICIPAL 1ª E/II-B 1891-1892 1894-1896 31 18-AGOSTO-1896
ARCHIVO MUNICIPAL PROYECTO	ARCHIVO LEGAJO EXPEDIENTE FECHA	
SUPERFICIE	SUELO SUBSUELO	12,00 M <sup>2</sup> 5,20 M <sup>2</sup>
PRECIO	SUELO SUBSUELO PERMUTA	1200 Pesetas 260 Pesetas -
	PRECIO TOTAL	1460 Pesetas
LOCALIZACION	CUADRO	-
	SECCION	1
	D/I	D
	PARCELA ANT. PARCELA MOD.	- 84
CLASIFICACION PROTOTIPICA	FORMAL ESTILO	Reducidas Dimensiones con Cripta Eclecticismo Romanticista
COMENTARIOS	Lo Contrata su Viuda CONSUELO LLOVET MATEU. En la parte posterior aparece la Inscripción de Arquitecto JOSE MARIA MANUEL CORTINA PEREZ	

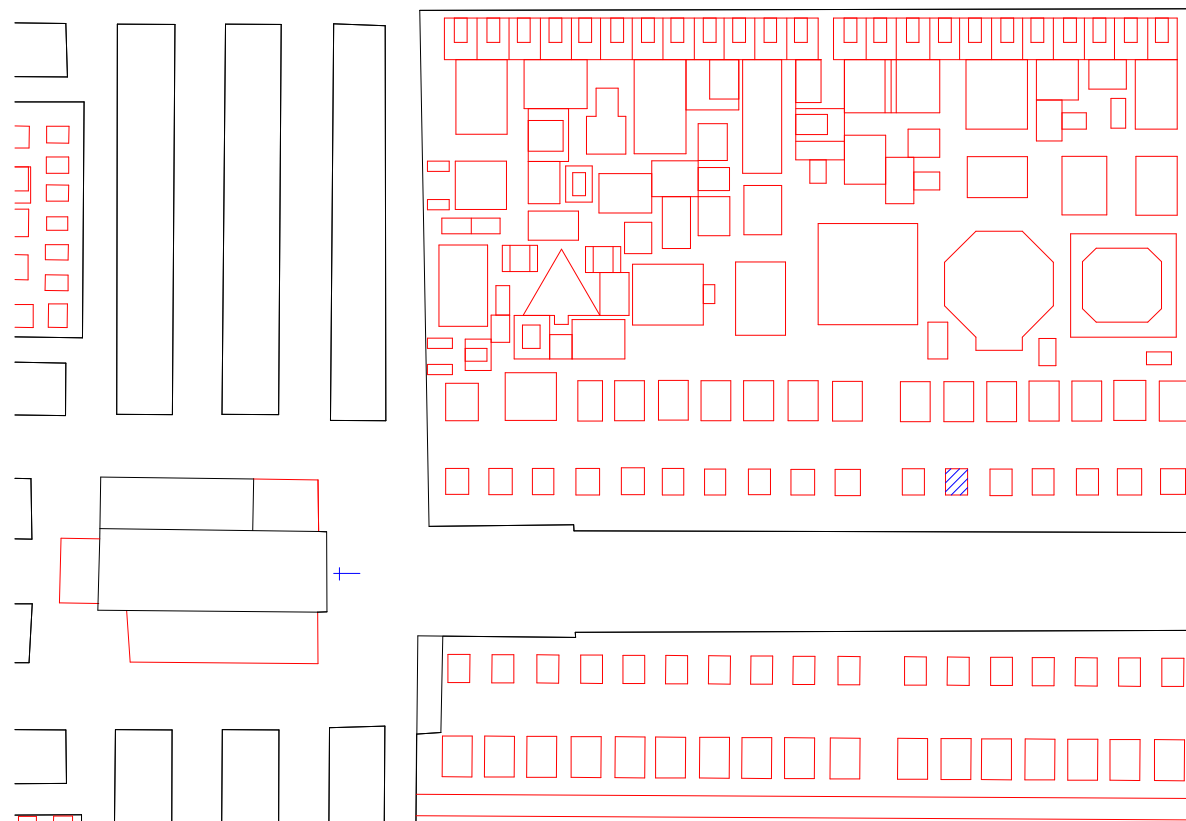


PLANO DE SITUACION

FOTOGRAFIA ACTUALIDAD

JORGE GIRBÉS PÉREZ

P-242	PROPIEDAD	PEREZ Y HERMANO
<b>ARQUITECTO MAESTRO OBRAS</b>		NO CONSTA ARQUITECTO NI PROYECTO
<b>ARCHIVO MUNICIPAL COMPRA</b>	ARCHIVO LEGAJO EXPEDIENTE FECHA	ARCHIVO HISTORICO MUNICIPAL 1ª E/II-B 1891-1892 1894-1896 65 19-MAYO-1896
<b>ARCHIVO MUNICIPAL PROYECTO</b>	ARCHIVO LEGAJO EXPEDIENTE FECHA	
<b>SUPERFICIE</b>	SUELO SUBSUELO	6,00 M <sup>2</sup> 6,90 M <sup>2</sup>
<b>PRECIO</b>	SUELO SUBSUELO PERMUTA	600 Pesetas 345 Pesetas -
	PRECIO TOTAL	945 Pesetas
<b>LOCALIZACION</b>	CUADRO SECCION D/I PARCELA ANT. PARCELA MOD.	- 1 D - 61
<b>CLASIFICACION PROTOTIPICA</b>	FORMAL ESTILO	Reducidas Dimensiones con Cripta Eclecticismo Goticista
<b>COMENTARIOS</b>		

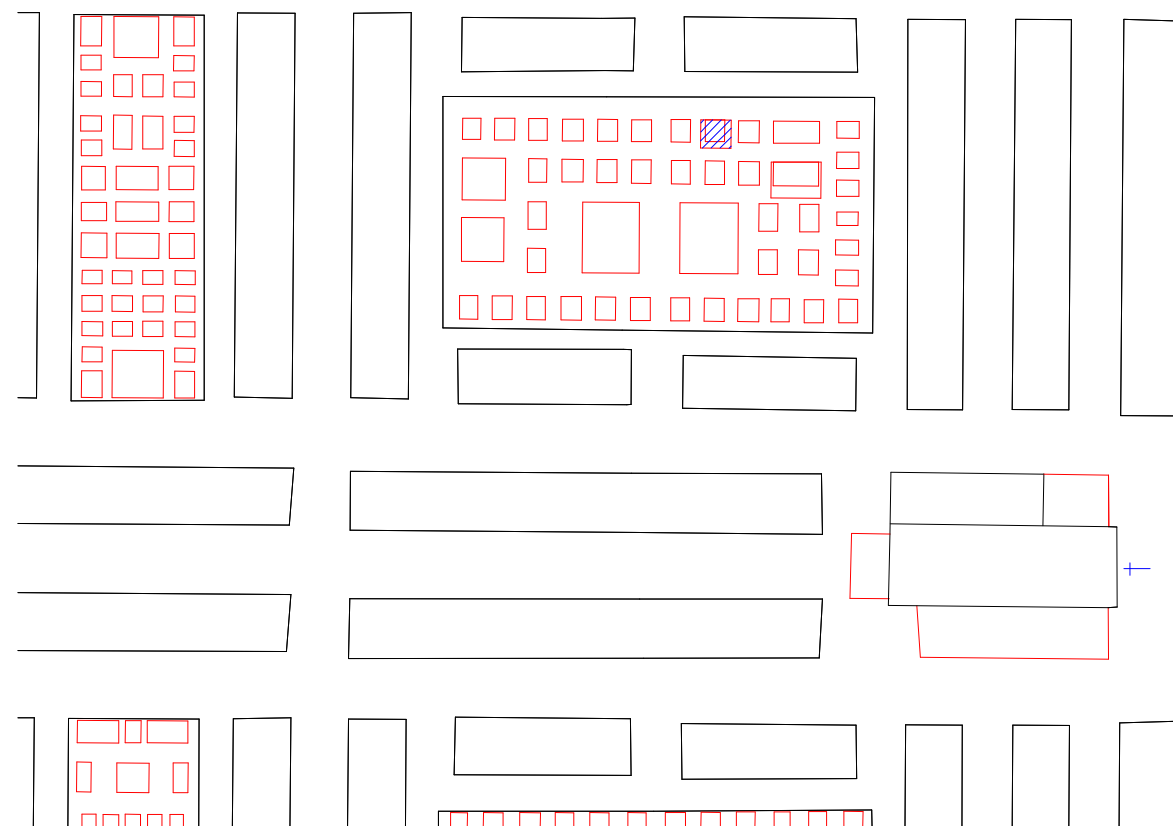


PLANO DE SITUACION



FOTOGRAFIA ACTUALIDAD


P-243	PROPIEDAD	AGUSTIN GRIMA TORRES
ARQUITECTO MAESTRO OBRAS		NO CONSTA ARQUITECTO NI PROYECTO
ARCHIVO MUNICIPAL COMPRA	ARCHIVO LEGAJO EXPEDIENTE FECHA	ARCHIVO HISTORICO MUNICIPAL 1ª E/II-B 1891-1892 1894-1896 69 19-ABRIL-1896
ARCHIVO MUNICIPAL PROYECTO	ARCHIVO LEGAJO EXPEDIENTE FECHA	
SUPERFICIE	SUELO SUBSUELO	4,50 M <sup>2</sup> 5,40 M <sup>2</sup>
PRECIO	SUELO	450 Pesetas
	SUBSUELO	270 Pesetas
	PERMUTA	-
	PRECIO TOTAL	720 Pesetas
LOCALIZACION	CUADRO	1
	SECCION	2
	D/I	D
	PARCELA ANT.	-
	PARCELA MOD.	181
CLASIFICACION PROTOTIPICA	FORMAL	Amplias Dimensiones con Cripta
	ESTILO	-
COMENTARIOS		



PLANO DE SITUACION



FOTOGRAFIA ACTUALIDAD



## DESARROLLO GRAFICO DE LOS PANTEONES DEL CEMENTERIO GENERAL DE VALENCIA

TODOS Y CADA UNO DE LOS PANTEONES ESTUDIADOS ESTA DEFINIDO EN DOS O CUATRO PAGINAS

EN LA PRIMERA PAGINA (IZQUIERDA) SE DAN DATOS EXTRAIDOS DE LOS ARCHIVOS MUNICIPALES (HISTORICO Y MODERNO), UN PLANO DE SITUACION DEL PANTEON Y AL LADO DOCUMENTACION FOTOGRAFICA DEL PROYECTO ORIGINAL Y DEL ESTADO ACTUAL DEL PANTEON

EN LA SEGUNDA PAGINA (DERECHA) ES EL LEVANTAMIENTO GRAFICO DEL PANTEON, DESDE EL PLANO ORIGINAL DEL AYUNTAMIENTO, DEL PLANO DE LOS ACTUALES PROPIETARIOS O DOCUMENTACION DE LOS MISMOS, POR FOTOGRAFIA, SUPERFICIES HOMOGRAFAS, O POR CROQUIZACION (DENTRO DE LOS LIMITES ESTABLECIDOS) EN ALGUNOS APARECEN LINEAS ROJAS QUE MARCAN VARIACIONES CONSIDERABLES, RESPECTO DEL PROYECTO ORIGINAL

LA TERCERA Y CUARTA PAGINA (SI LAS TIENE) ES UN LEVANTAMIENTO EN TRES DIMENSIONES Y UN COMPLEMENTO FOTOGRAFICO DEL PANTEON

ARCHIVO HISTORICO MUNICIPAL  
LEGAJO K 1.893 – 1.900

EL DESARROLLO GRAFICO SIGUE EL MISMO ORDEN QUE EL DE OBTENCION DE DATOS, LOS LEGAJOS DEL ARCHIVO MUNICIPAL Y DENTRO DE ESTOS EL NUMERO DE EXPEDIENTE Y AÑO

### RESUMEN LEGAJOS

#### ARCHIVO HISTORICO MUNICIPAL

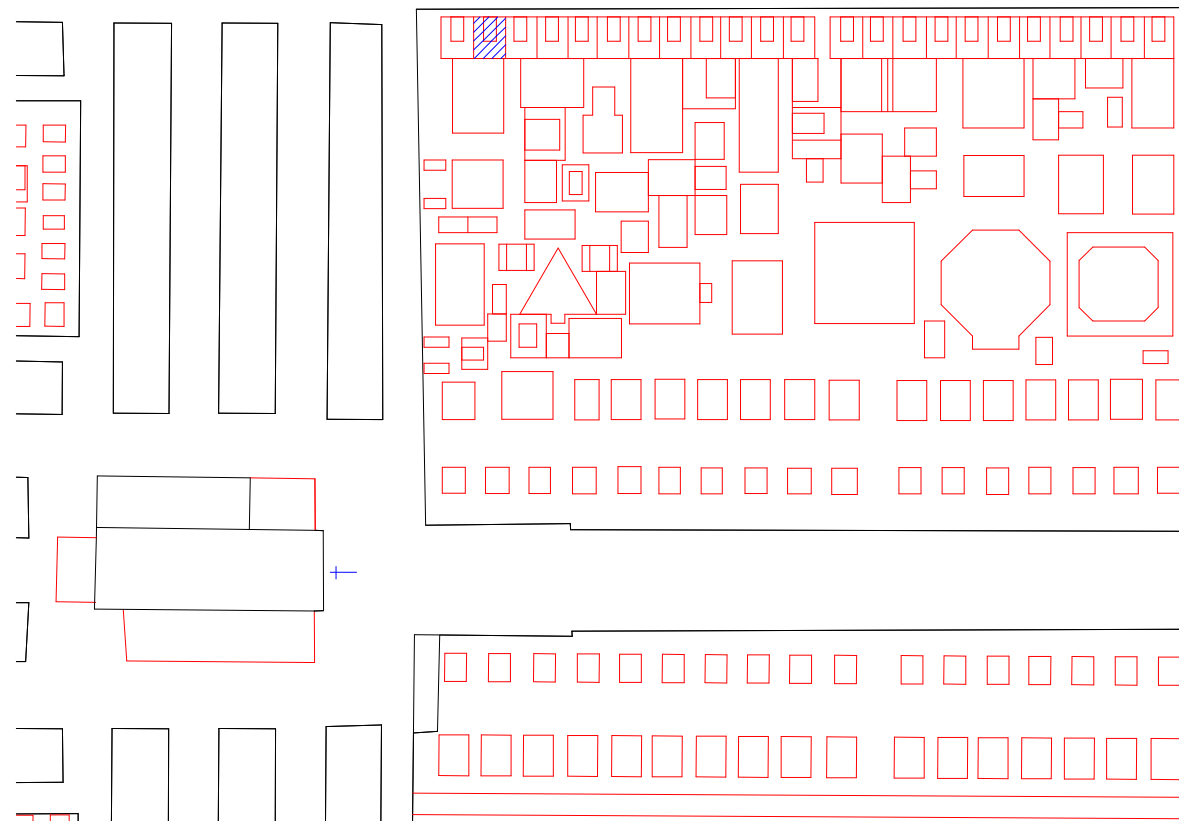
A	1.849 – 1.881	B	1.882 – 1.887
C	1.887 – 1.888	D	1.888 – 1.889
E	1.890 – 1.891	F	1.891 – 1.891
G	1.892 – 1.892	H	1.892 – 1.893
I	1.894 – 1.894	J	1.891 – 1.892 1.894 – 1.896
K	1.893 – 1.900		

#### ARCHIVO MODERNO MUNICIPAL

L	1.901 – 1.903	M	1.904 – 1.905
N	1.906 – 1.909	Ñ	1.910 – 1.913

P-246	PROPIEDAD	VICENTE MARZAL GRAFIADA
ARQUITECTO MAESTRO OBRAS		JOSE MARIA MANUEL CORTINA PEREZ
ARCHIVO MUNICIPAL COMPRA	ARCHIVO LEGAJO EXPEDIENTE FECHA	ARCHIVO HISTORICO MUNICIPAL 1ª E/II-B 1893-1900 2 7-NOVIEMBRE-1899
ARCHIVO MUNICIPAL PROYECTO	ARCHIVO LEGAJO EXPEDIENTE FECHA	ARCHIVO HISTORICO MUNICIPAL 1ª E/II-B 1893-1900 14 19-ABRIL-1900
SUPERFICIE	SUELO SUBSUELO	3,12 M <sup>2</sup> 8,70 M <sup>2</sup>
PRECIO	SUELO SUBSUELO PERMUTA	312 Pesetas 435 Pesetas -
	PRECIO TOTAL	747 Pesetas
LOCALIZACION	CUADRO SECCION D/I PARCELA ANT. PARCELA MOD.	- 1 D - 307
CLASIFICACION PROTOTIPICA	FORMAL ESTILO	Reducidas Dimensiones con Cripta Modernista
COMENTARIOS	Inicialmente renuncia a la concesión de terreno, pero posteriormente lo construye.	

FOTOGRAFIA DEL PROYECTO



PLANO DE SITUACION

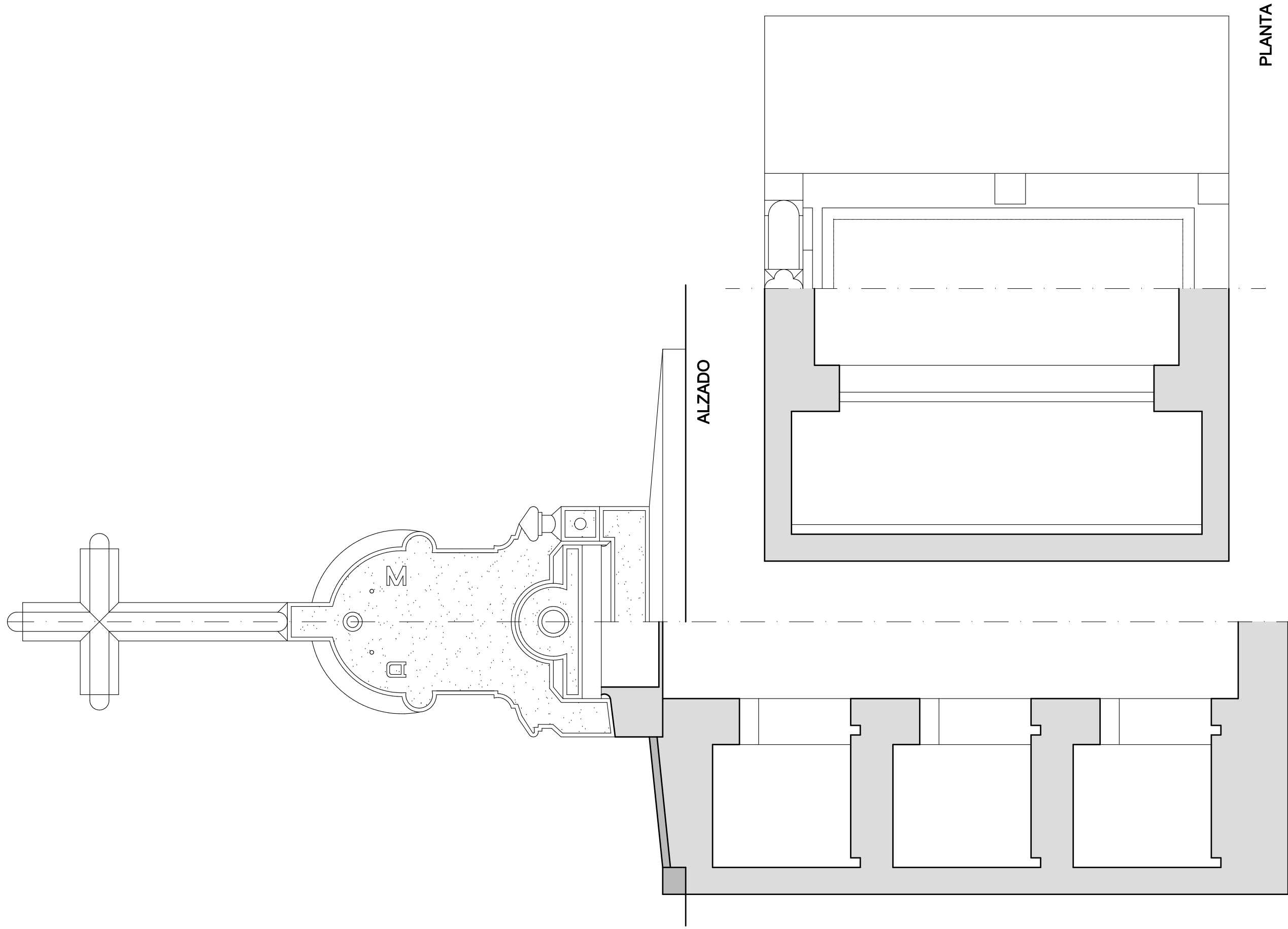



FOTOGRAFIA ACTUALIDAD



ARQUITECTURA ECLÉCTICO FUNERARIA DE LA CIUDAD DE VALENCIA  
EL CEMENTERIO GENERAL DE VALENCIA

JORGE GIRBÉS PÉREZ



PLANTA

ALZADO

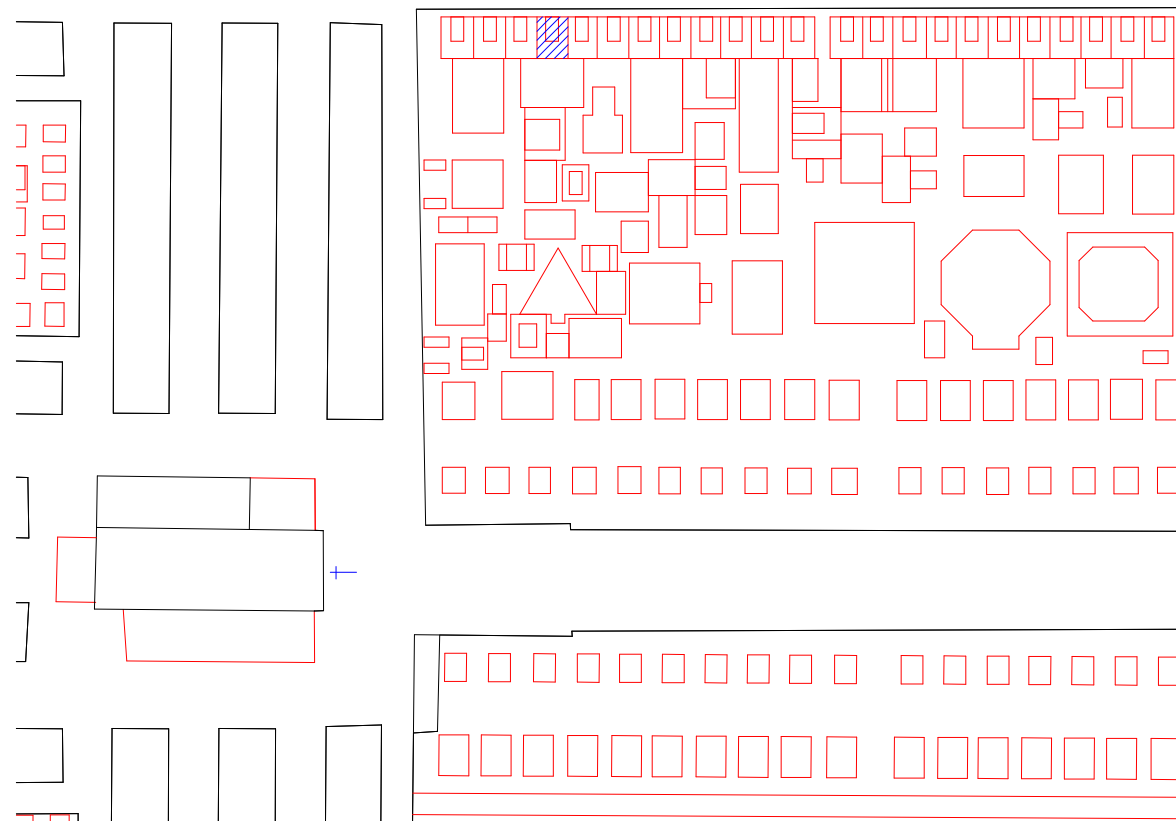

PANTEON 246

VICENTE MARZAL GRAFIADA

PANTEON de :

P-247	PROPIEDAD	JUAN BAUTISTA ALMENAR GIL
ARQUITECTO MAESTRO OBRAS		JOSE MARIA MANUEL CORTINA PEREZ
ARCHIVO MUNICIPAL COMPRA	ARCHIVO LEGAJO EXPEDIENTE FECHA	ARCHIVO HISTORICO MUNICIPAL 1ª E/II-B 1893-1900 3 22-JUNIO-1899
ARCHIVO MUNICIPAL PROYECTO	ARCHIVO LEGAJO EXPEDIENTE FECHA	ARCHIVO HISTORICO MUNICIPAL 1ª E/II-B 1893-1900 24 23-JUNIO-1899
SUPERFICIE	SUELO SUBSUELO	3,12 M <sup>2</sup> 8,70 M <sup>2</sup>
PRECIO	SUELO SUBSUELO PERMUTA	312 Pesetas 435 Pesetas -
	PRECIO TOTAL	747 Pesetas
LOCALIZACION	CUADRO SECCION D/I PARCELA ANT. PARCELA MOD.	- 1 D - 305
CLASIFICACION PROTOTIPICA	FORMAL ESTILO	Reducidas Dimensiones con Cripta Eclecticismo Romanticista
COMENTARIOS		

FOTOGRAFIA DEL PROYECTO



PLANO DE SITUACION



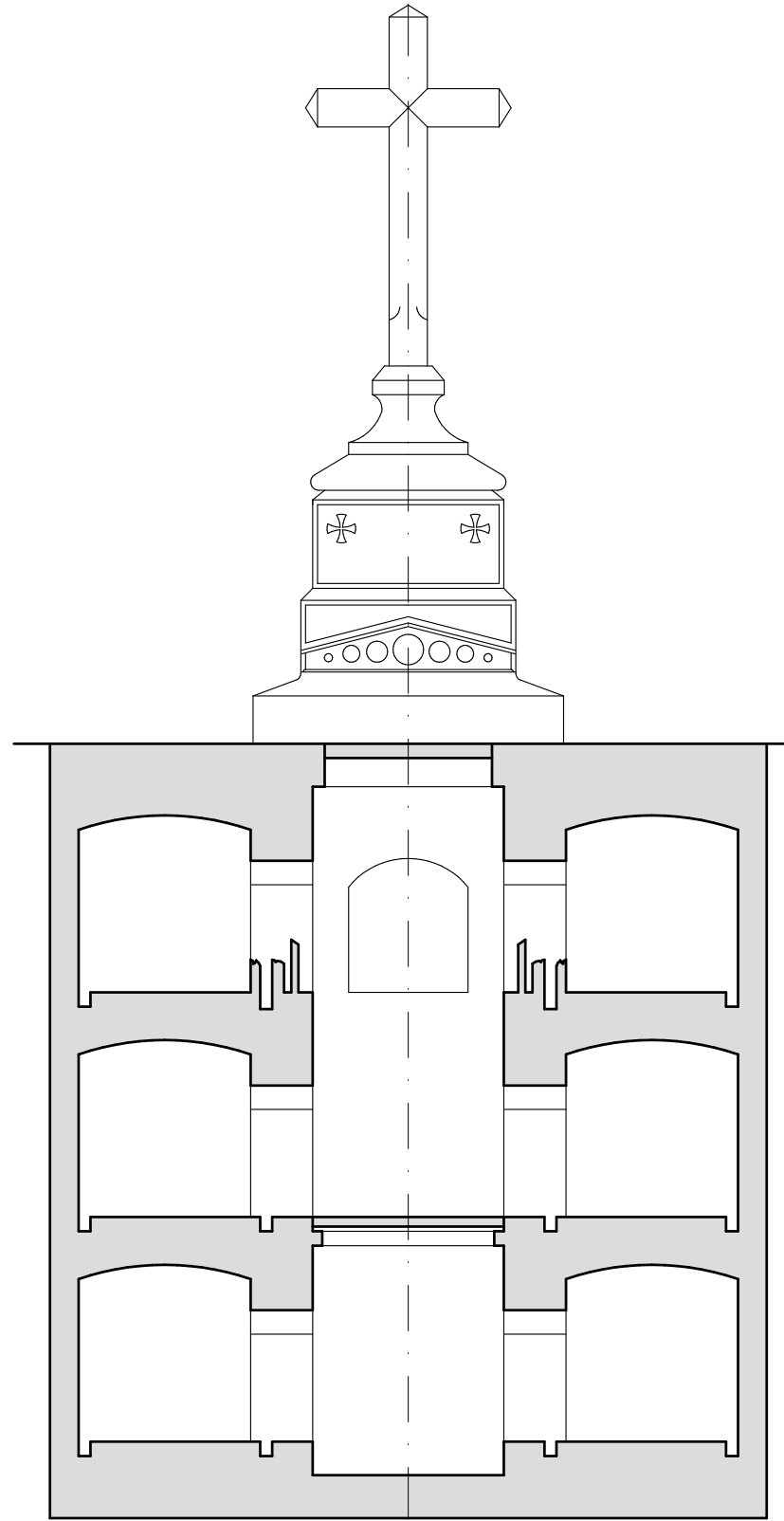


FOTOGRAFIA ACTUALIDAD



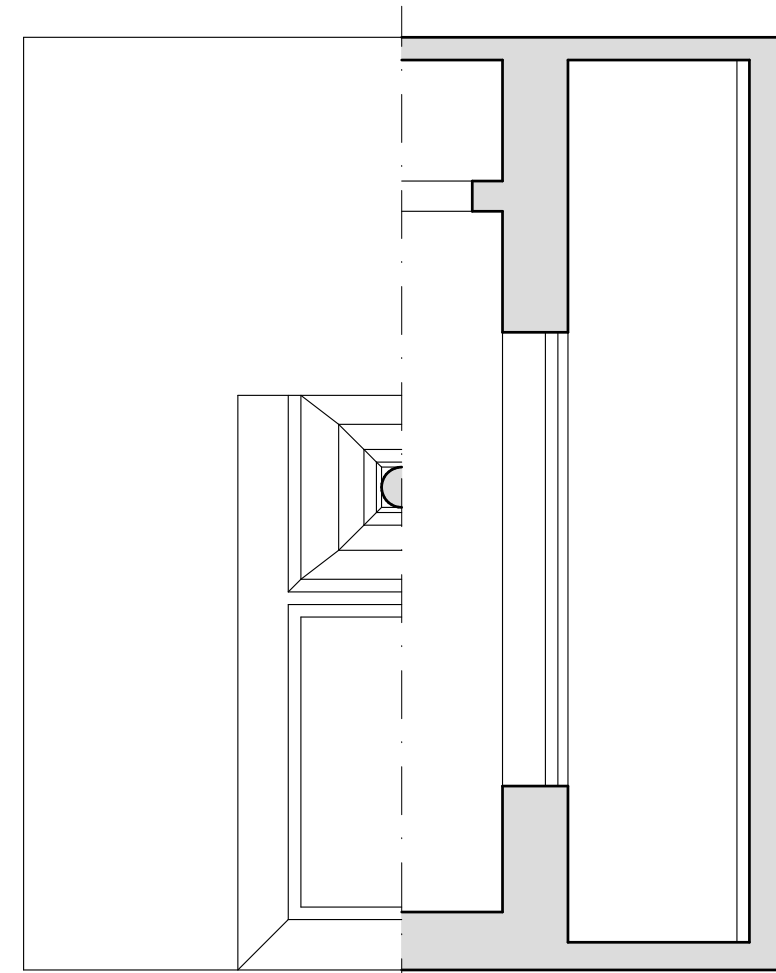


ARQUITECTURA ECLÉCTICO FUNERARIA DE LA CIUDAD DE VALENCIA  
EL CEMENTERIO GENERAL DE VALENCIA

JORGE GIRBÉS PÉREZ



ALZADO



PLANTA

PLANTACRIPTA

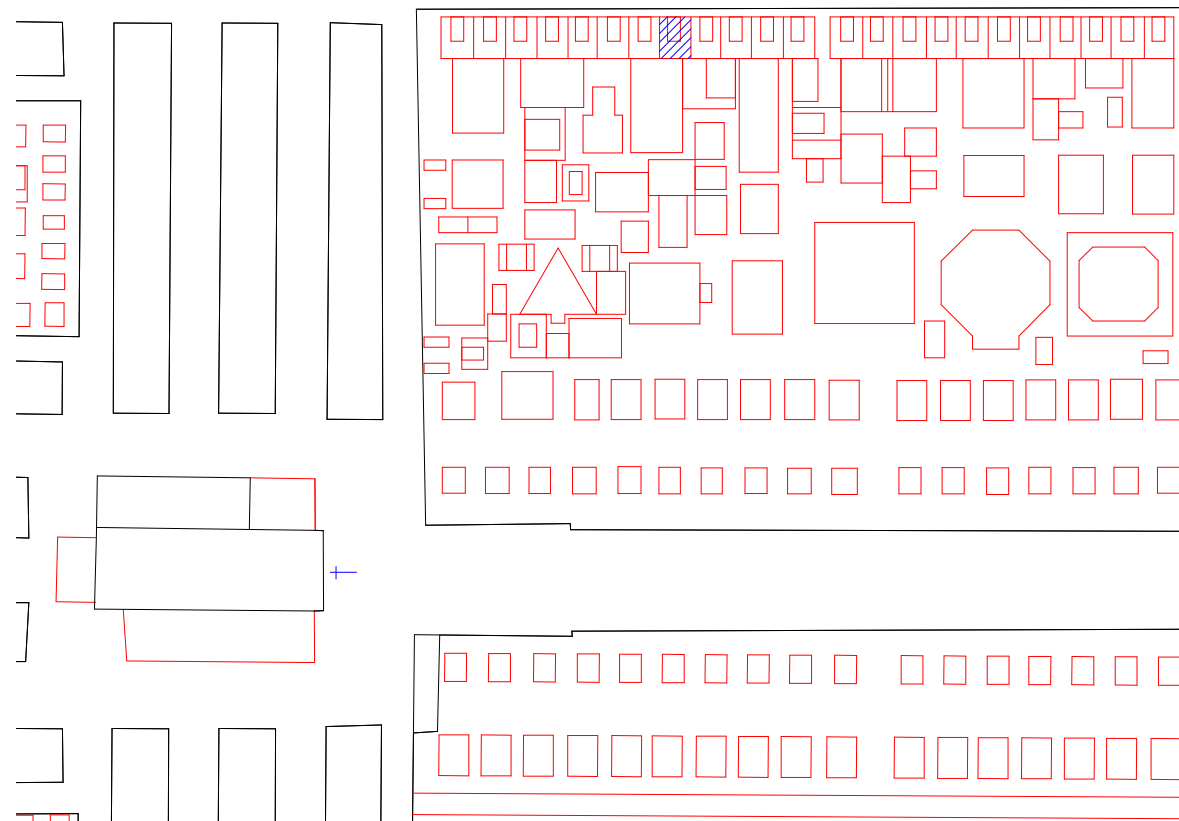
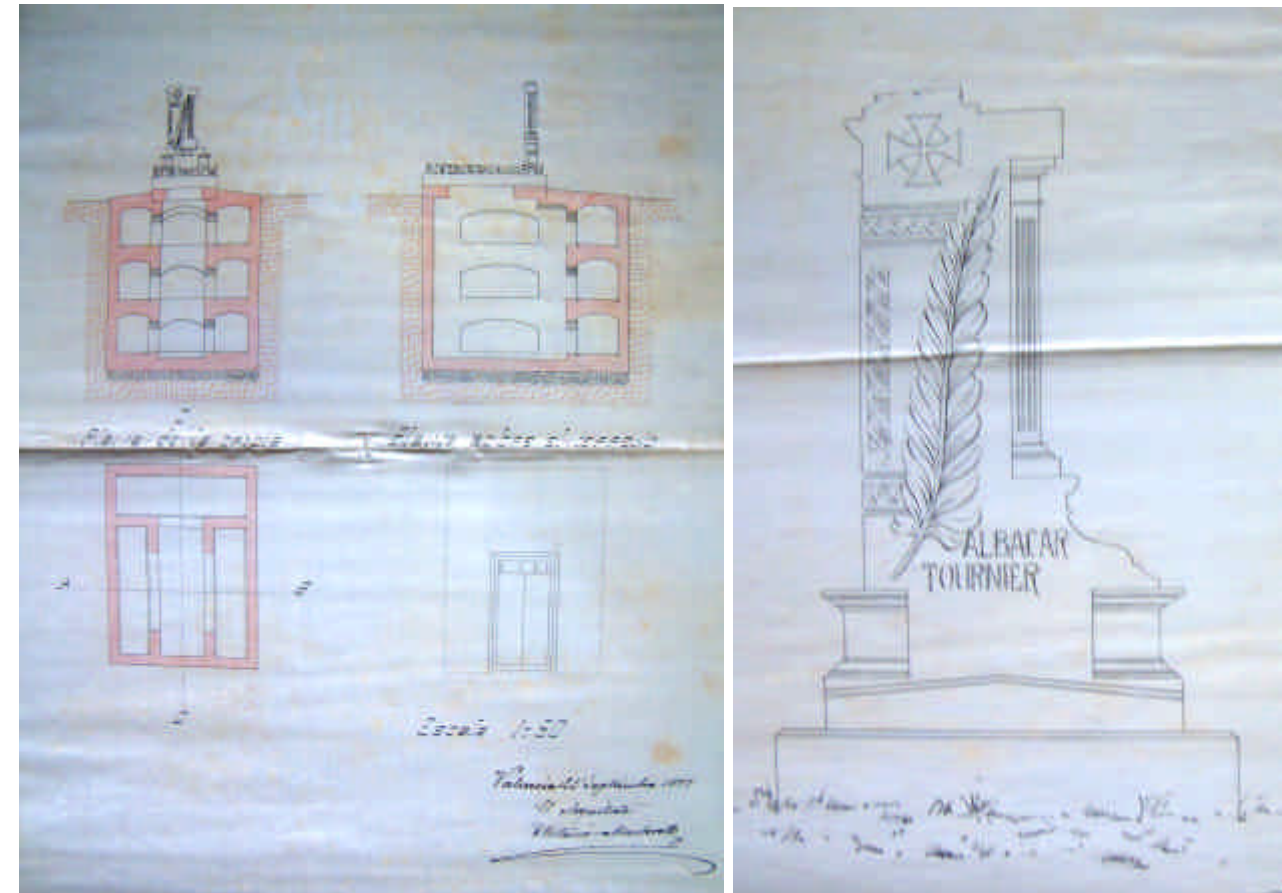
PANTEON 247

JUAN BAUTISTA ALMENAR GIL

PANTEON de :

P-248	PROPIEDAD	LUIS ALBACAR TOURNIER
ARQUITECTO MAESTRO OBRAS		ANTONIO MARTORELL TRILLES
ARCHIVO MUNICIPAL COMPRA	ARCHIVO LEGAJO EXPEDIENTE FECHA	ARCHIVO HISTORICO MUNICIPAL 1ª E/II-B 1893-1900 4 19-MAYO-1899
ARCHIVO MUNICIPAL PROYECTO	ARCHIVO LEGAJO EXPEDIENTE FECHA	ARCHIVO HISTORICO MUNICIPAL 1ª E/II-B 1893-1900 34 25-SEPTIEMBRE-1899
SUPERFICIE	SUELO SUBSUELO	3,12 M <sup>2</sup> 8,70 M <sup>2</sup>
PRECIO	SUELO SUBSUELO PERMUTA	312 Pesetas 435 Pesetas NICO
	PRECIO TOTAL	413,67 Pesetas
LOCALIZACION	CUADRO SECCION D/I PARCELA ANT. PARCELA MOD.	- 1 D - 301
CLASIFICACION PROTOTIPICA	FORMAL ESTILO	Reducidas Dimensiones con Cripta Modernista
COMENTARIOS		

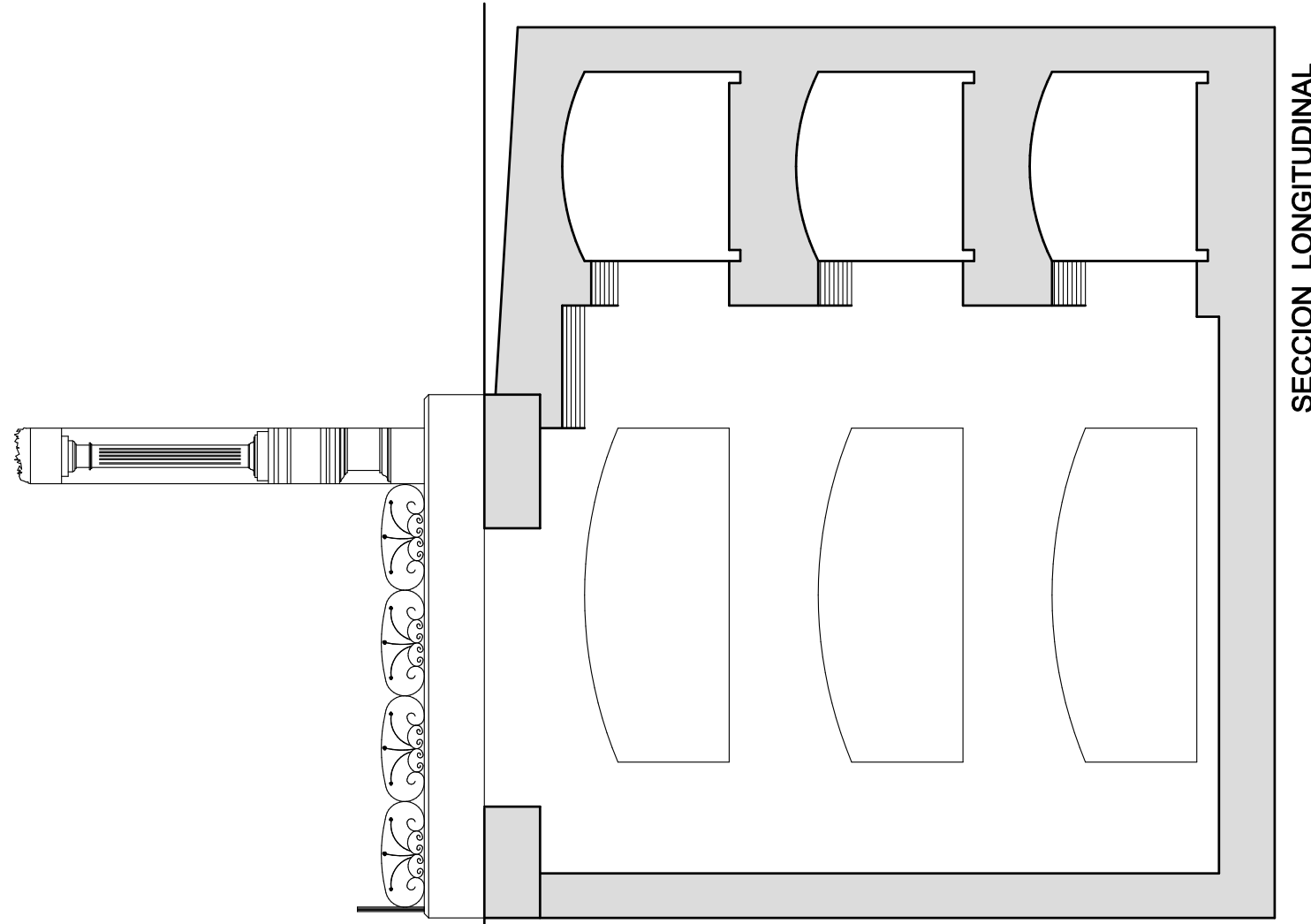
FOTOGRAFIA DEL PROYECTO



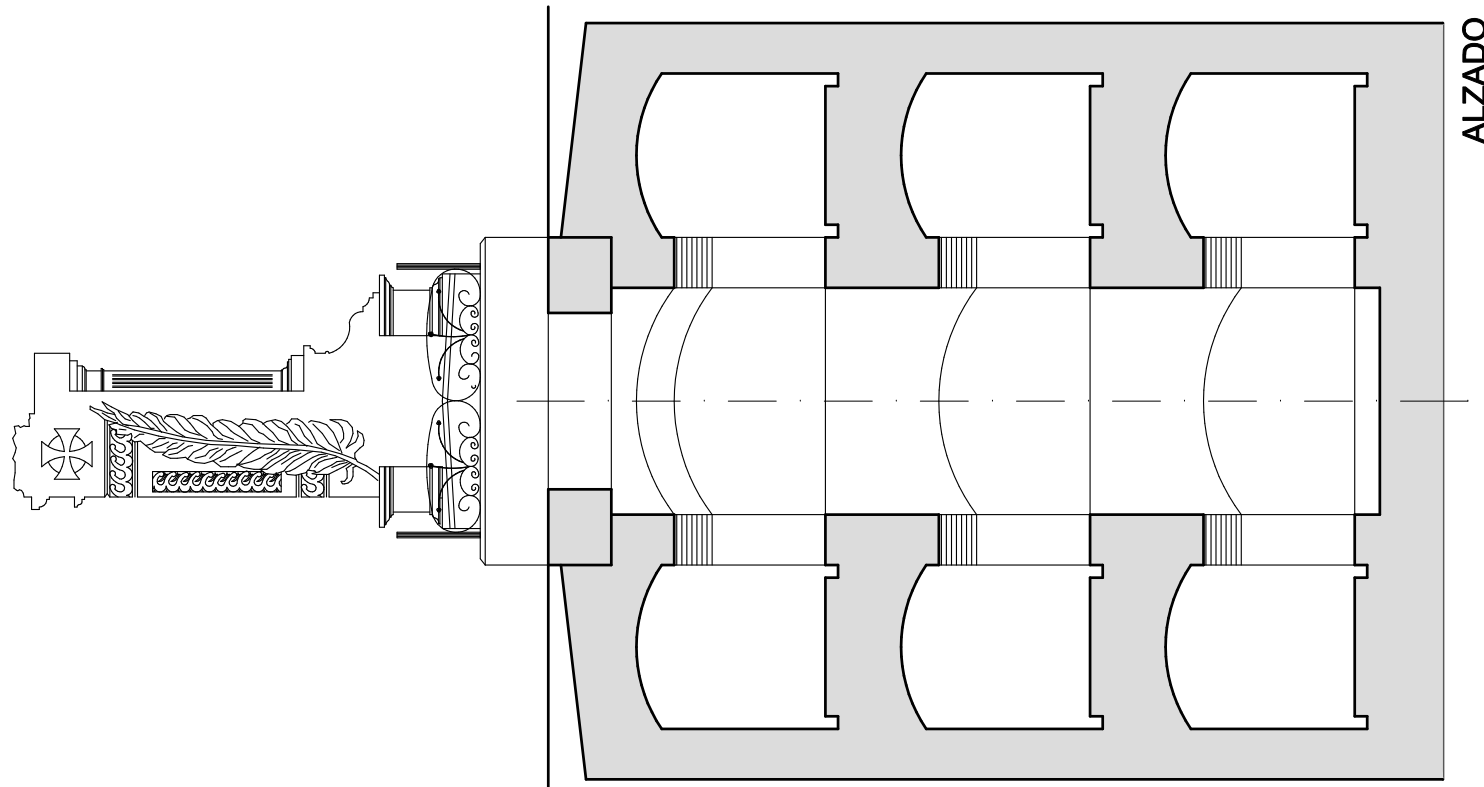
PLANO DE SITUACION



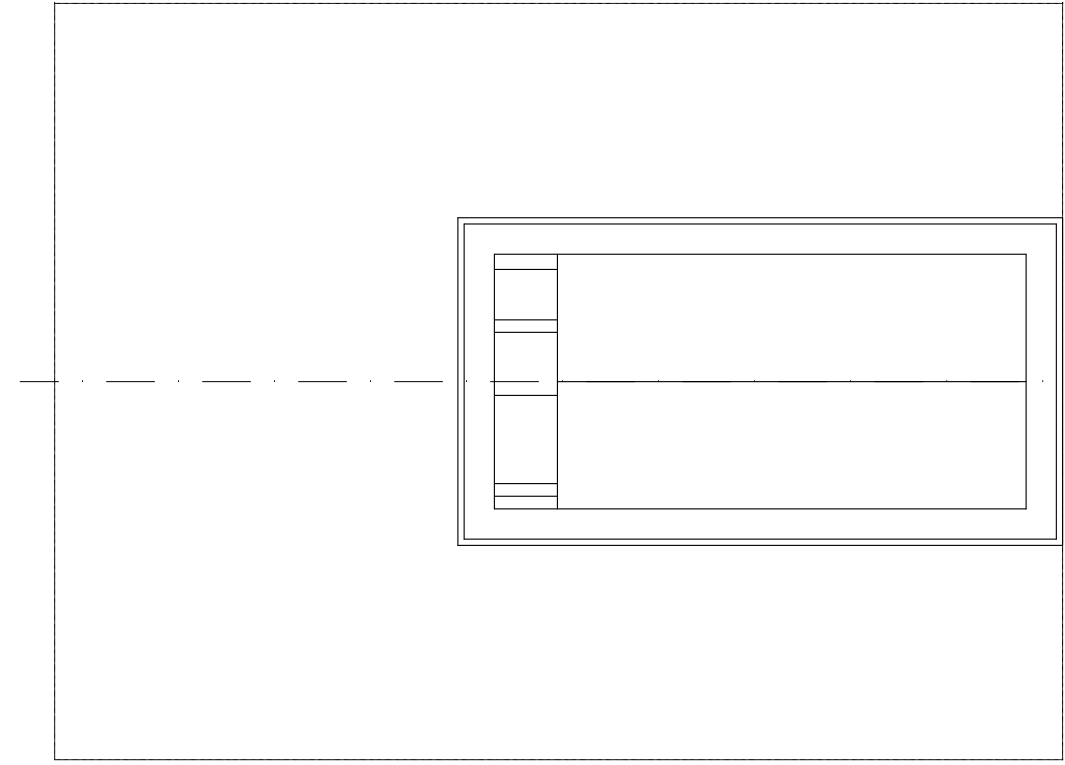
FOTOGRAFIA ACTUALIDAD



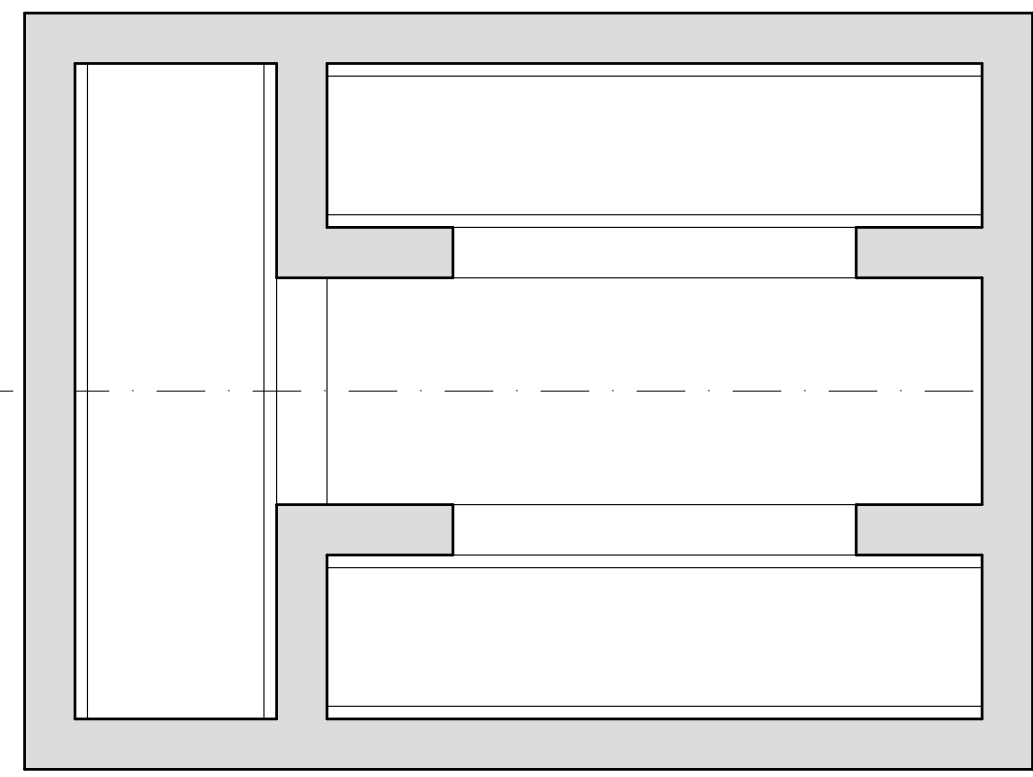
SECCION LONGITUDINAL



ALZADO



PLANTA  
PANTEON 248



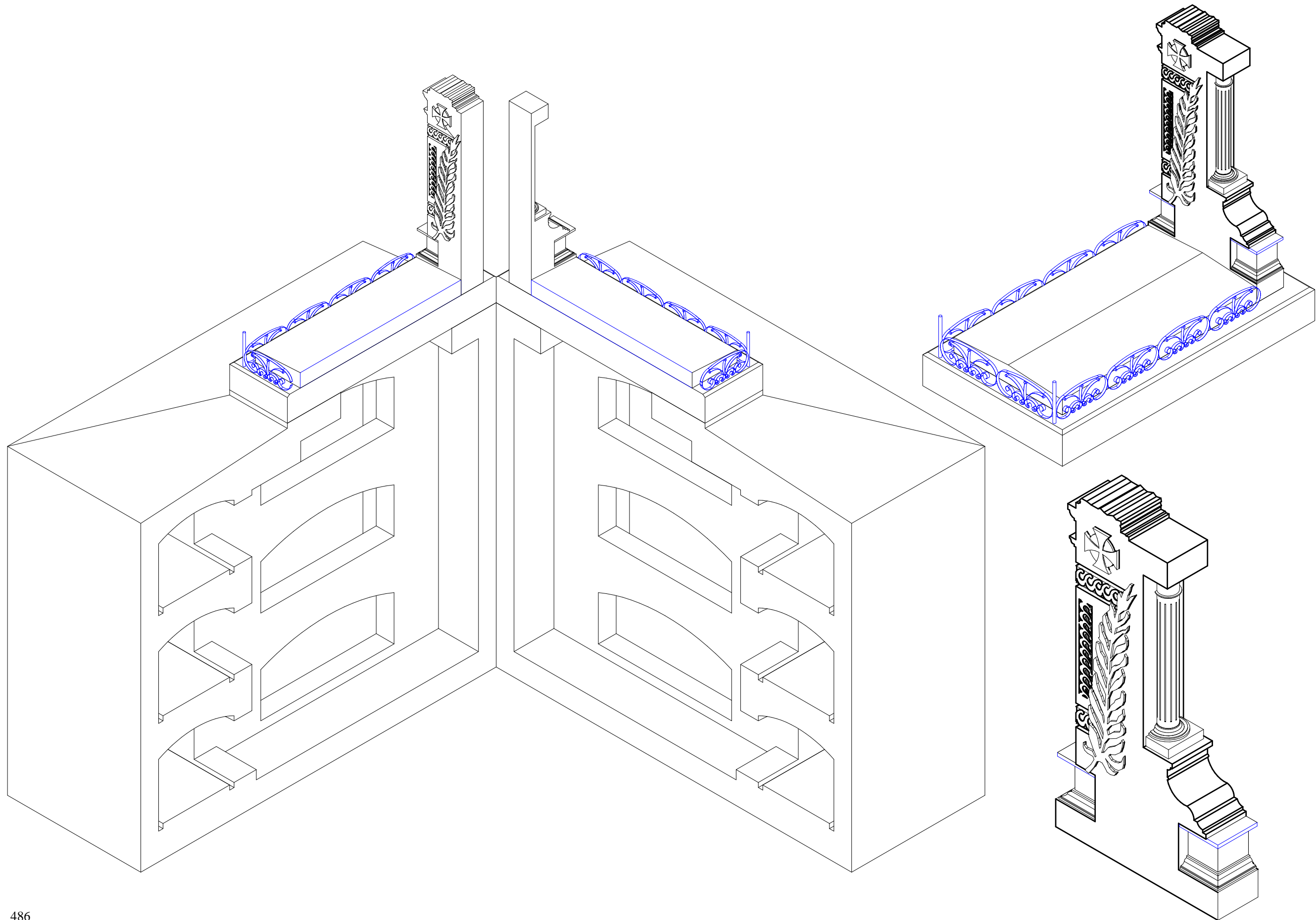

PLANTA CRIPTA  
LUIS ALBACAR TOURNIER


PANTEON de :



ARQUITECTURA ECLÉCTICO FUNERARIA DE LA CIUDAD DE VALENCIA  
EL CEMENTERIO GENERAL DE VALENCIA

JORGE GIRBÉS PÉREZ

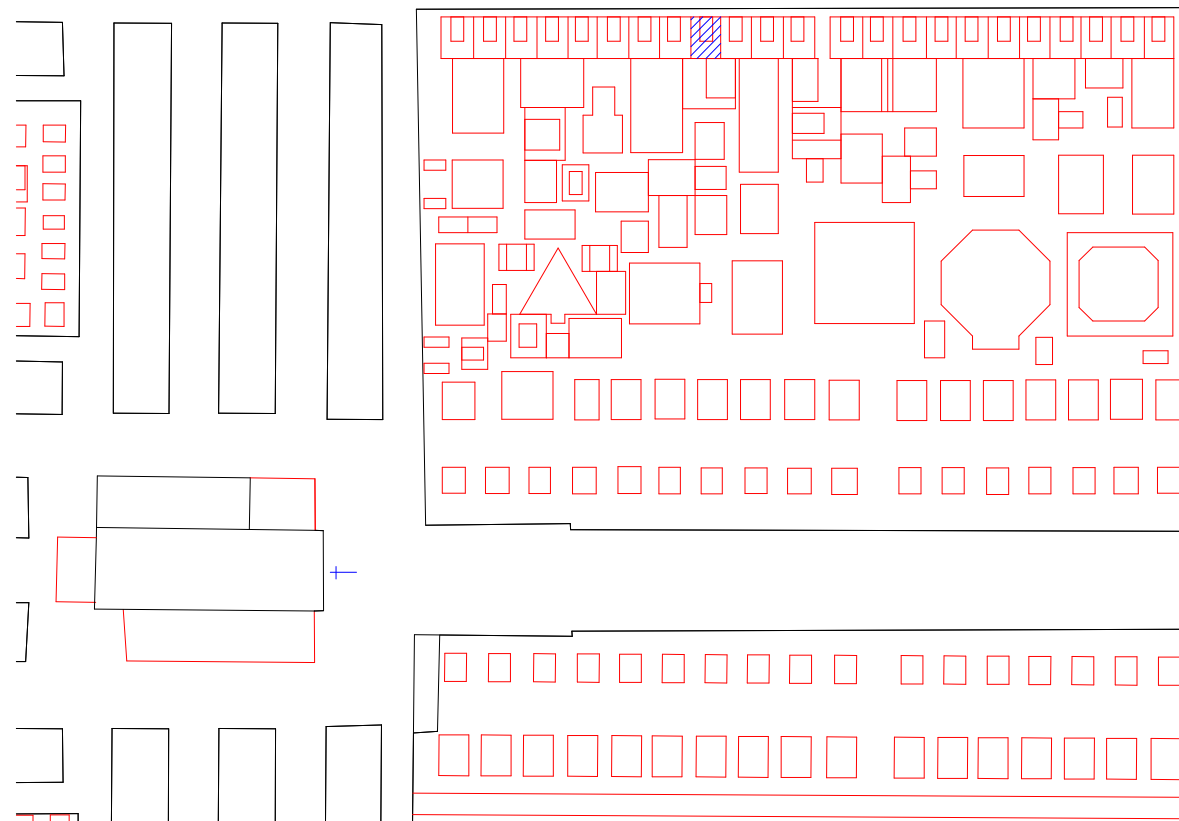





JORGE GIBBÉS PÉREZ

P-249	PROPIEDAD	SALVADOR ALBACAR GIL
ARQUITECTO MAESTRO OBRAS		ANTONIO MARTORELL TRILLES
ARCHIVO MUNICIPAL COMPRA	ARCHIVO LEGAJO EXPEDIENTE FECHA	ARCHIVO HISTORICO MUNICIPAL 1ª E/II-B 1893-1900 5 22-MAYO-1899
ARCHIVO MUNICIPAL PROYECTO	ARCHIVO LEGAJO EXPEDIENTE FECHA	ARCHIVO HISTORICO MUNICIPAL 1ª E/II-B 1893-1900 34 29-MAYO-1899
SUPERFICIE	SUELO SUBSUELO	3,12 M <sup>2</sup> 8,70 M <sup>2</sup>
PRECIO	SUELO SUBSUELO PERMUTA	312 Pesetas 435 Pesetas NICO
	PRECIO TOTAL	413,67 Pesetas
LOCALIZACION	CUADRO SECCION D/I PARCELA ANT. PARCELA MOD.	- 1 D - 300
CLASIFICACION PROTOTIPICA	FORMAL ESTILO	Reducidas Dimensiones con Cripta Eclecticismo Romanticista
COMENTARIOS		

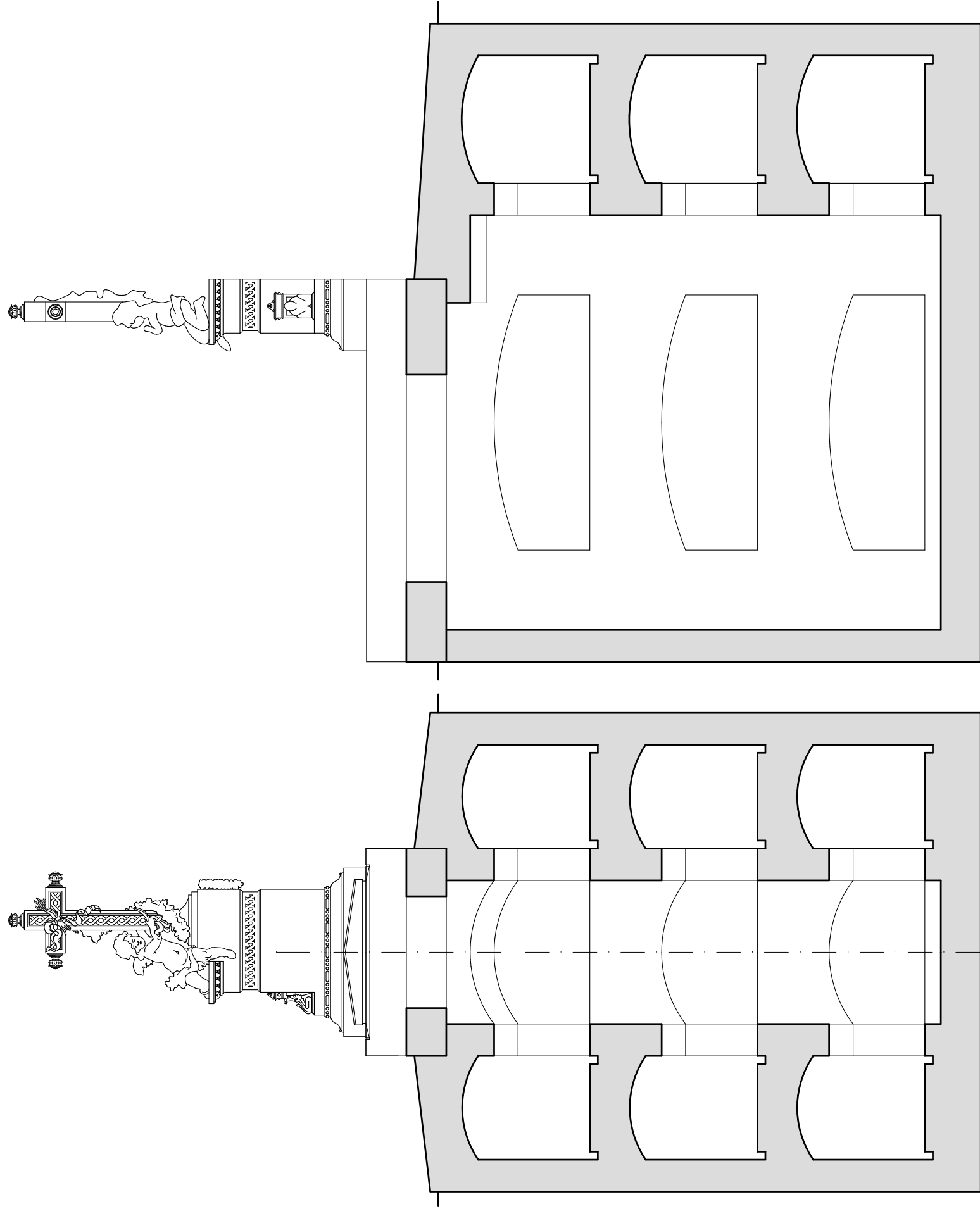

FOTOGRAFIA DEL PROYECTO



PLANO DE SITUACION

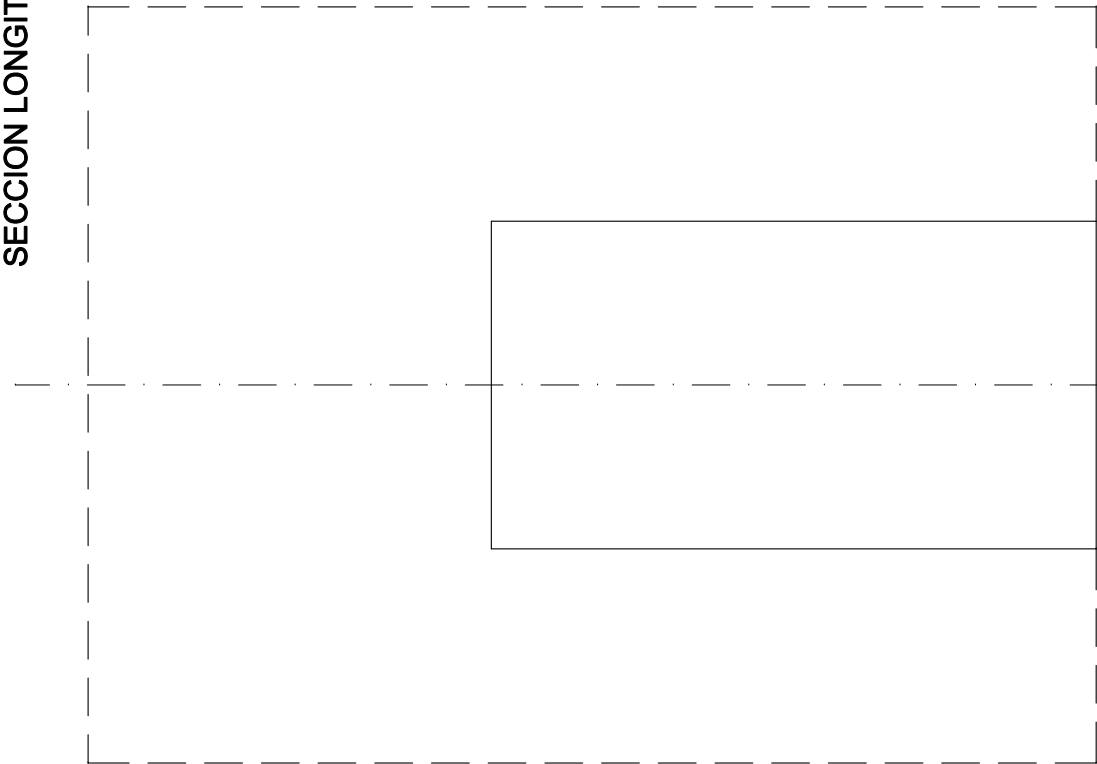


FOTOGRAFIA ACTUALIDAD

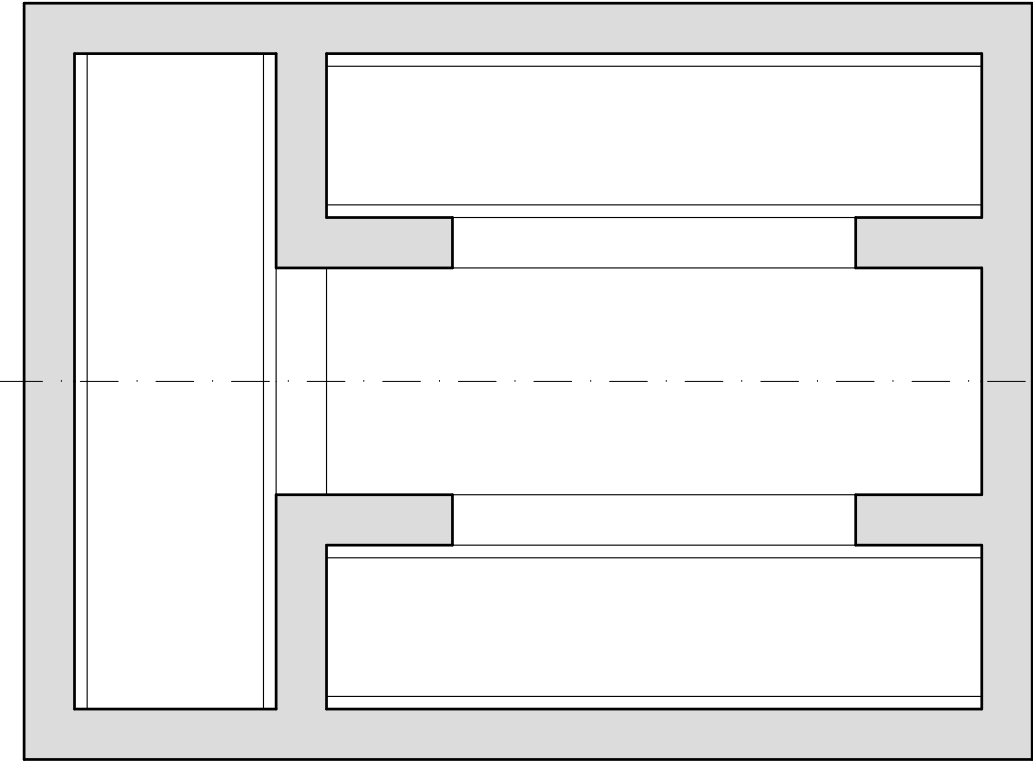


SECCION LONGITUDINAL

ALZADO



PLANTA  
PANTEON 249



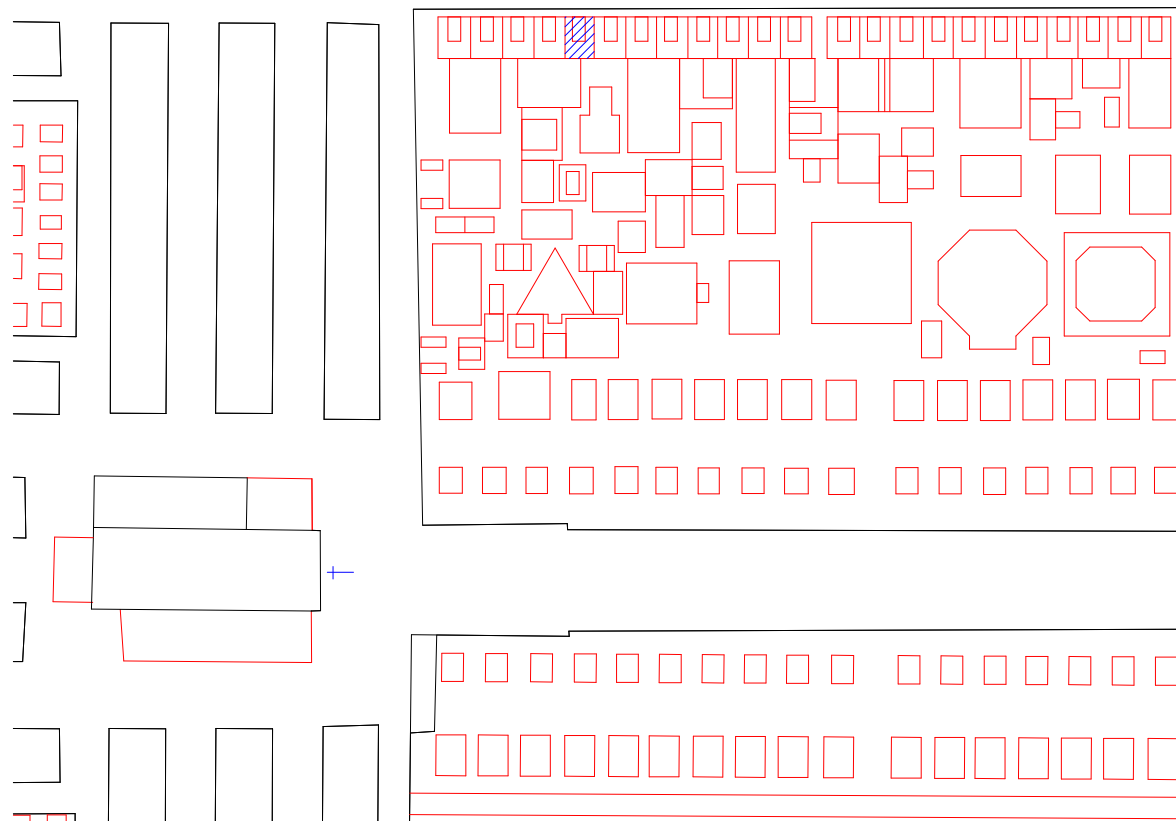

PLANTA CRIPTA  
SALVADOR ALBACAR GIL

PANTEON de :

JORGE GIBBÉS PÉREZ

P-250	PROPIEDAD	JUAN LUIS ALBALATE
ARQUITECTO MAESTRO OBRAS		JOSE CERVERA LLAVATA ( MO )
ARCHIVO MUNICIPAL COMPRA	ARCHIVO LEGAJO EXPEDIENTE FECHA	ARCHIVO HISTORICO MUNICIPAL 1ª E/II-B 1893-1900 6 12-ABRIL-1899
ARCHIVO MUNICIPAL PROYECTO	ARCHIVO LEGAJO EXPEDIENTE FECHA	ARCHIVO HISTORICO MUNICIPAL 1ª E/II-B 1893-1900 36 11-JULIO-1899
SUPERFICIE	SUELO SUBSUELO	3,12 M <sup>2</sup> 8,70 M <sup>2</sup>
PRECIO	SUELO SUBSUELO PERMUTA	312 Pesetas 435 Pesetas NICO
	PRECIO TOTAL	422 Pesetas
LOCALIZACION	CUADRO SECCION D / I PARCELA ANT. PARCELA MOD.	- 1 D - 300
CLASIFICACION PROTOTIPICA	FORMAL ESTILO	Reducidas Dimensiones con Cripta Eclecticismo Romanticista
COMENTARIOS		

FOTOGRAFIA DEL PROYECTO



PLANO DE SITUACION



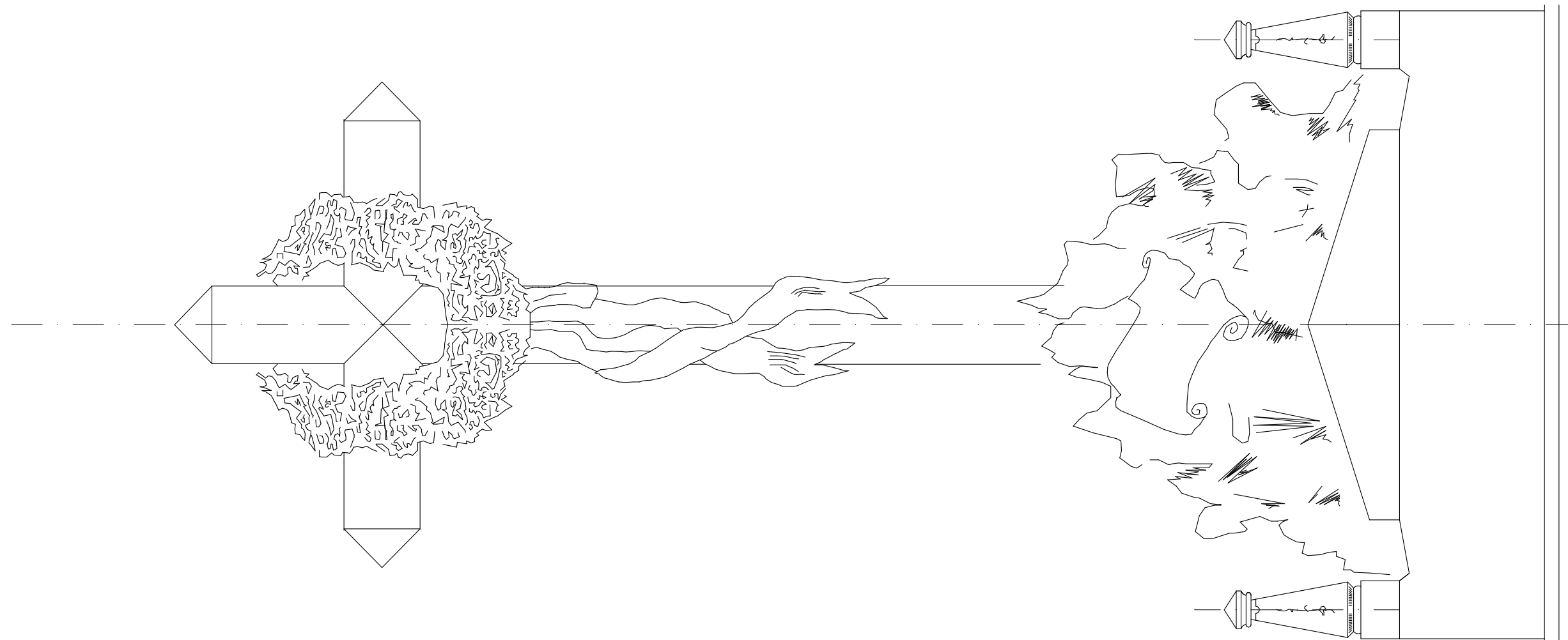
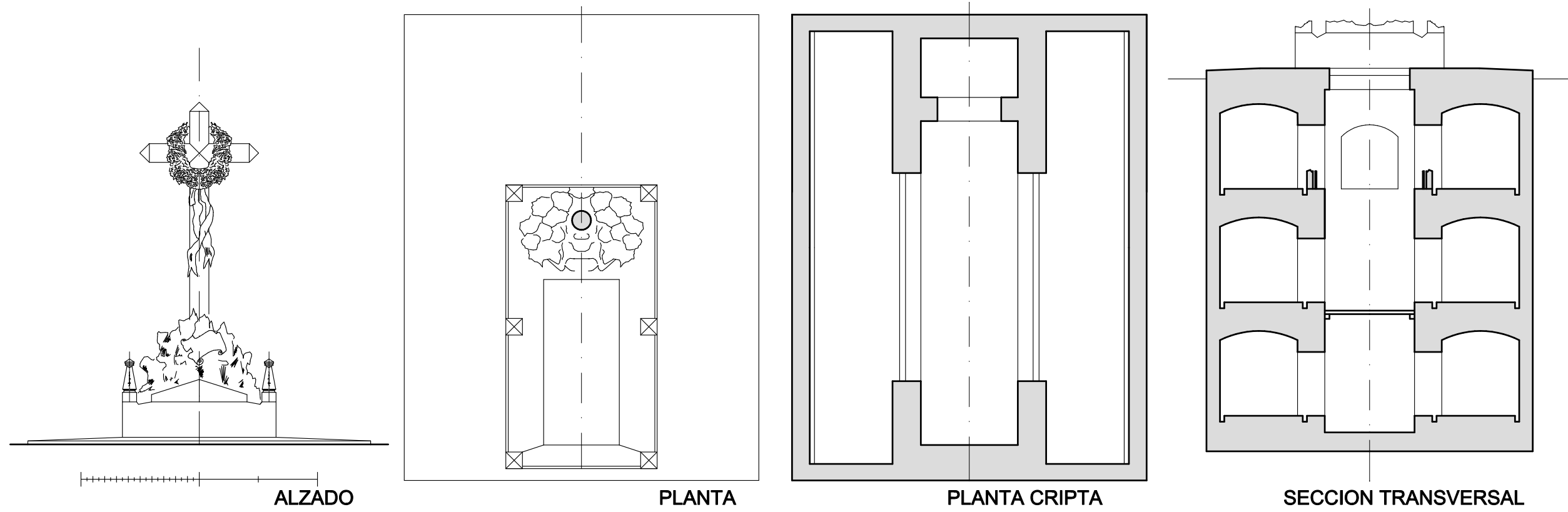

FOTOGRAFIA ACTUALIDAD





ARQUITECTURA ECLÉCTICO FUNERARIA DE LA CIUDAD DE VALENCIA  
EL CEMENTERIO GENERAL DE VALENCIA

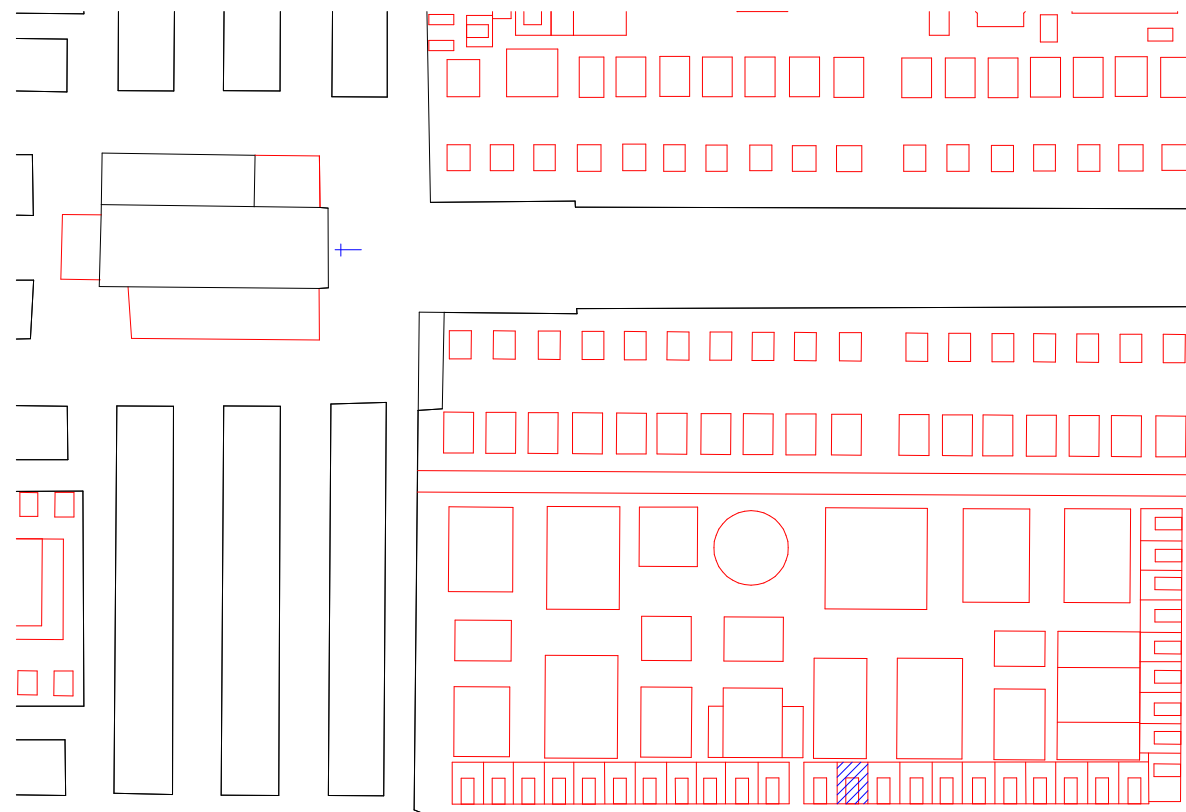
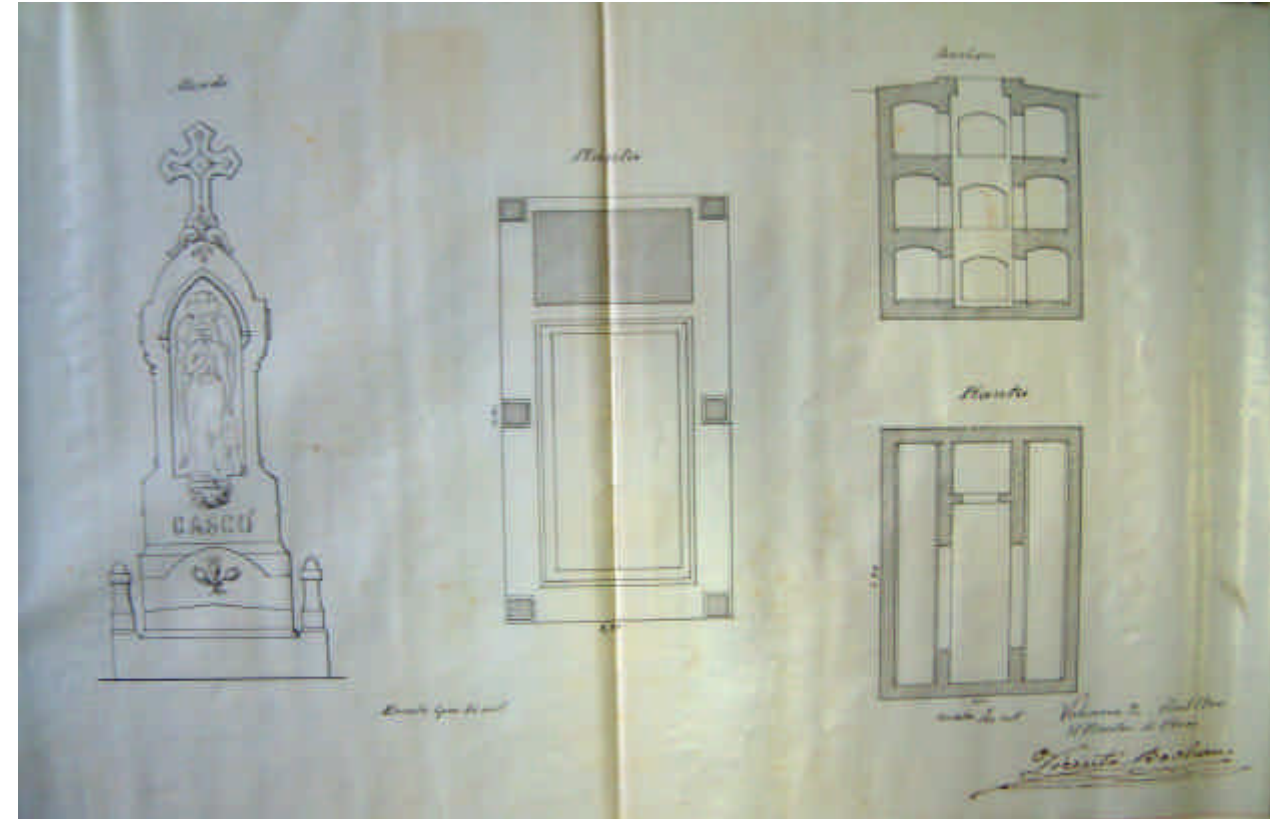
JORGE GIRBÉS PÉREZ



JORGE GIBBÉS PÉREZ

P-251	PROPIEDAD	EDUARDO GASCO GRANELL
ARQUITECTO MAESTRO OBRAS		VICENTE BOCHONS LLORENTE ( MO )
ARCHIVO MUNICIPAL COMPRA	ARCHIVO LEGAJO EXPEDIENTE FECHA	ARCHIVO HISTORICO MUNICIPAL 1ª E/II-B 1893-1900 7 31-ENERO-1899
ARCHIVO MUNICIPAL PROYECTO	ARCHIVO LEGAJO EXPEDIENTE FECHA	ARCHIVO HISTORICO MUNICIPAL 1ª E/II-B 1893-1900 15 7-ABRIL-1900
SUPERFICIE	SUELO SUBSUELO	3,12 M <sup>2</sup> 8,70 M <sup>2</sup>
PRECIO	SUELO SUBSUELO PERMUTA	312 Pesetas 435 Pesetas -
	PRECIO TOTAL	747 Pesetas
LOCALIZACION	CUADRO SECCION D/I PARCELA ANT. PARCELA MOD.	- 1 I - 273
CLASIFICACION PROTOTIPICA	FORMAL ESTILO	Reducidas Dimensiones con Cripta Eclecticismo Romanticista
COMENTARIOS		

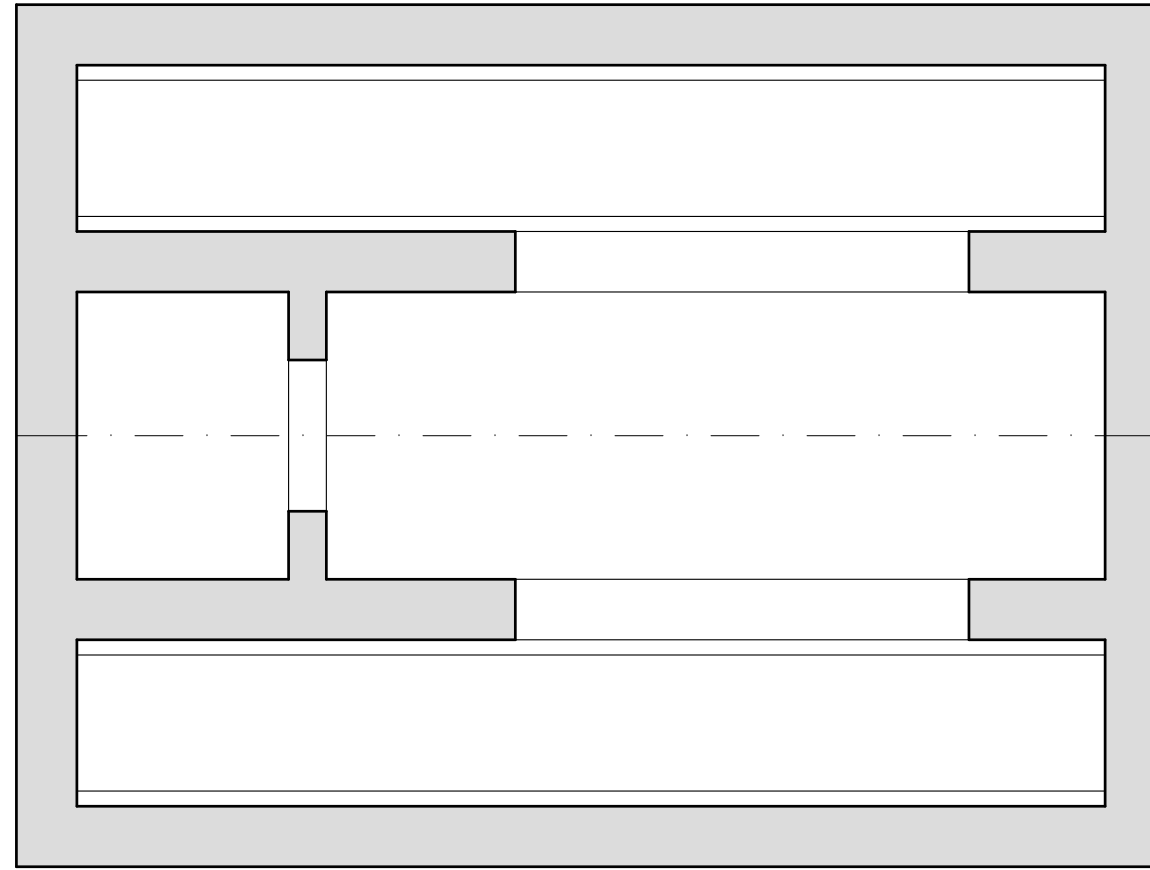
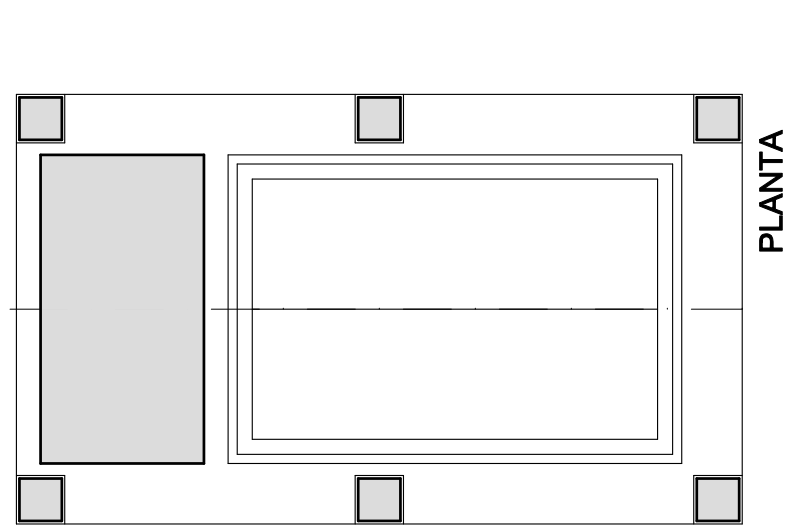
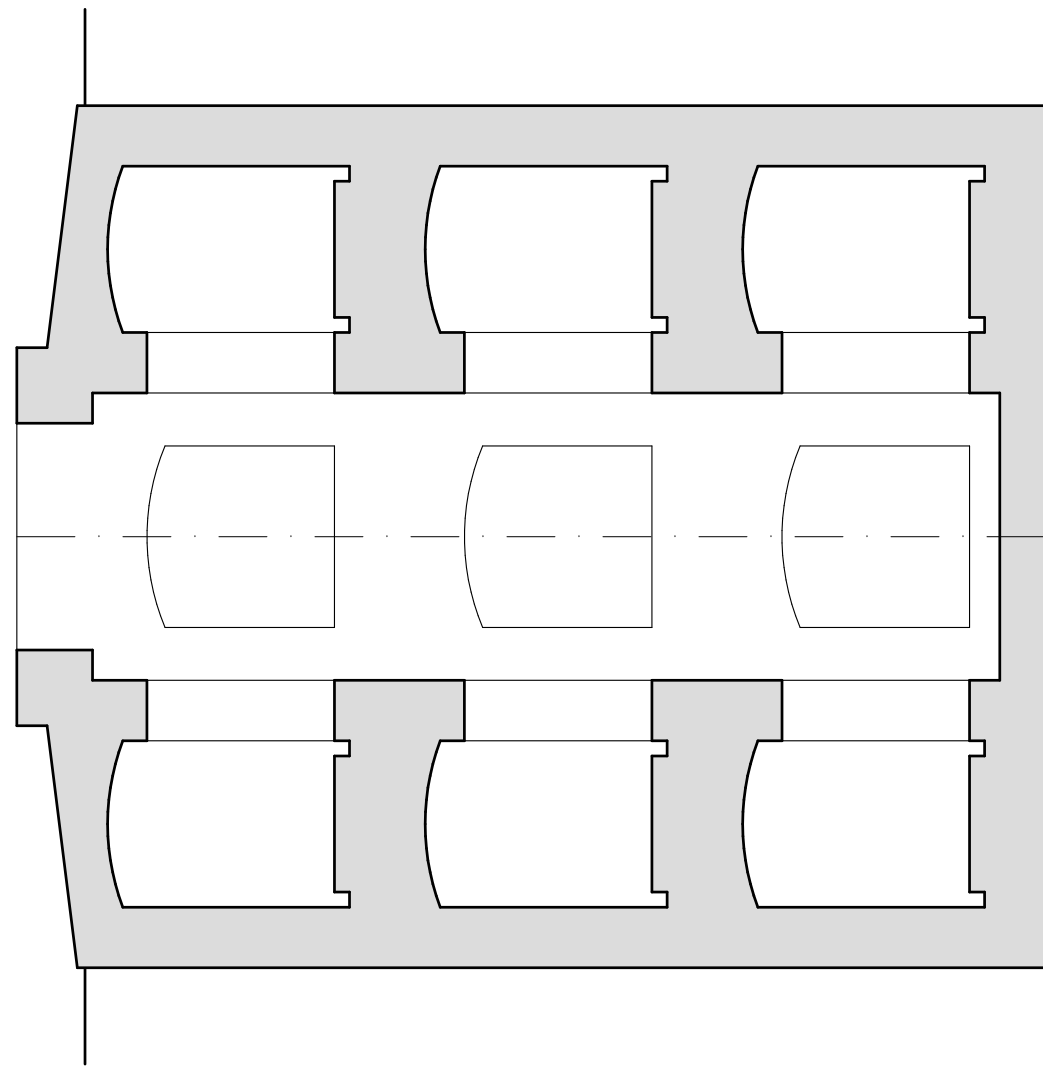
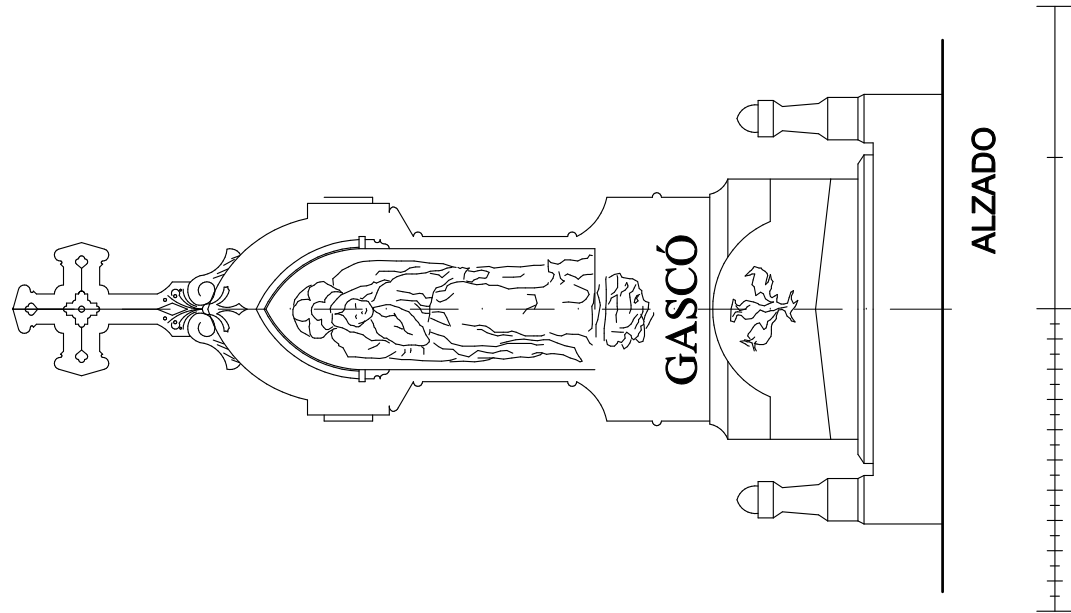
FOTOGRAFIA DEL PROYECTO



PLANO DE SITUACION



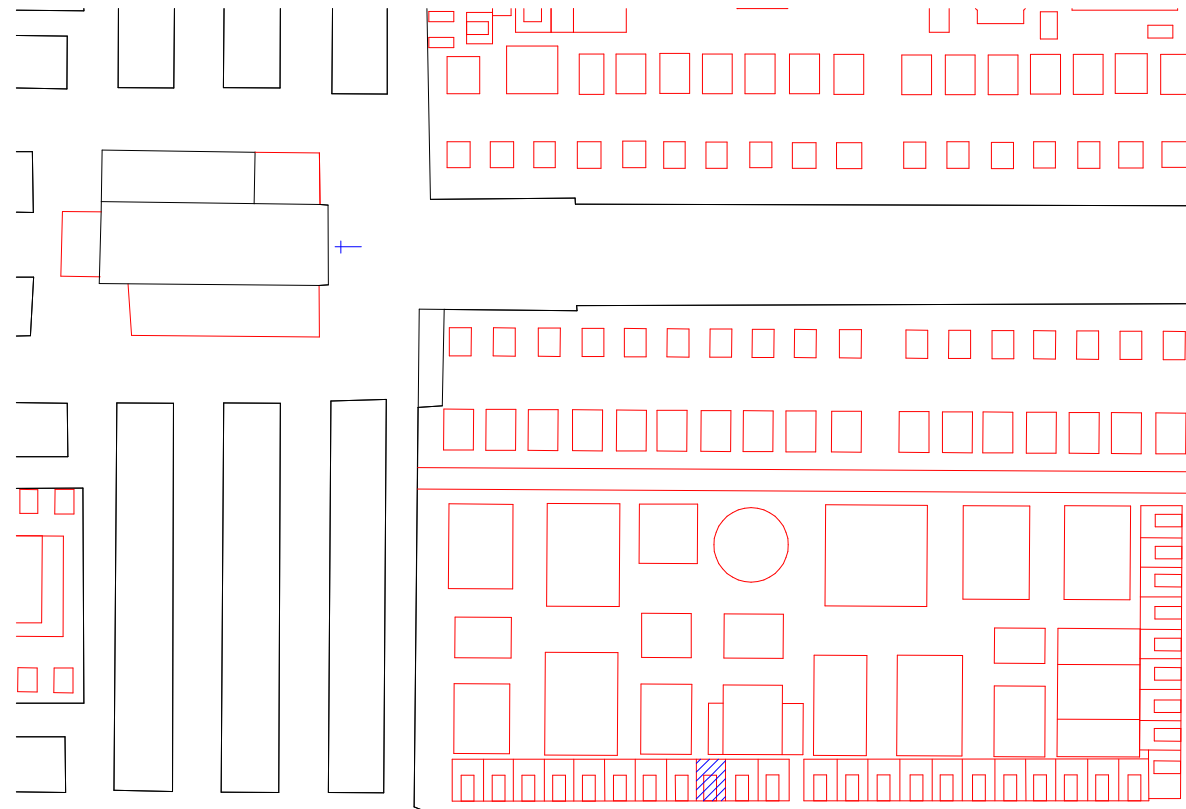

FOTOGRAFIA ACTUALIDAD



PLANTA CRIPTA

P-252	PROPIEDAD	ADOLFO ROYO LLOBAT
ARQUITECTO MAESTRO OBRAS		VICENTE BOCHONS LLORENTE ( MO )
ARCHIVO MUNICIPAL COMPRA	ARCHIVO LEGAJO EXPEDIENTE FECHA	ARCHIVO HISTORICO MUNICIPAL 1ª E/II-B 1893-1900 8 21-ENERO-1899
ARCHIVO MUNICIPAL PROYECTO	ARCHIVO LEGAJO EXPEDIENTE FECHA	ARCHIVO HISTORICO MUNICIPAL 1ª E/II-B 1893-1900 43 14-MARZO-1899
SUPERFICIE	SUELO SUBSUELO	3,12 M <sup>2</sup> 8,70 M <sup>2</sup>
PRECIO	SUELO SUBSUELO PERMUTA	312 Pesetas 435 Pesetas -
	PRECIO TOTAL	747 Pesetas
LOCALIZACION	CUADRO SECCION D / I PARCELA ANT. PARCELA MOD.	- 1 I - 277
CLASIFICACION PROTOTIPICA	FORMAL ESTILO	Reducidas Dimensiones con Cripta -
COMENTARIOS		

FOTOGRAFIA DEL PROYECTO



PLANO DE SITUACION

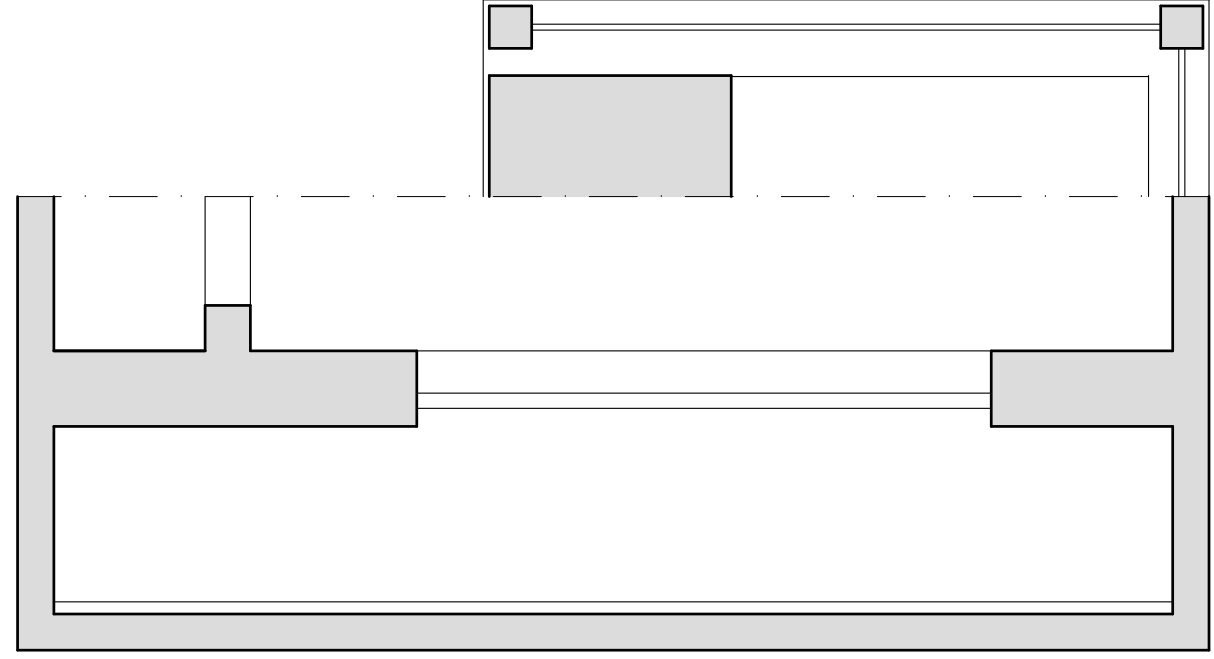
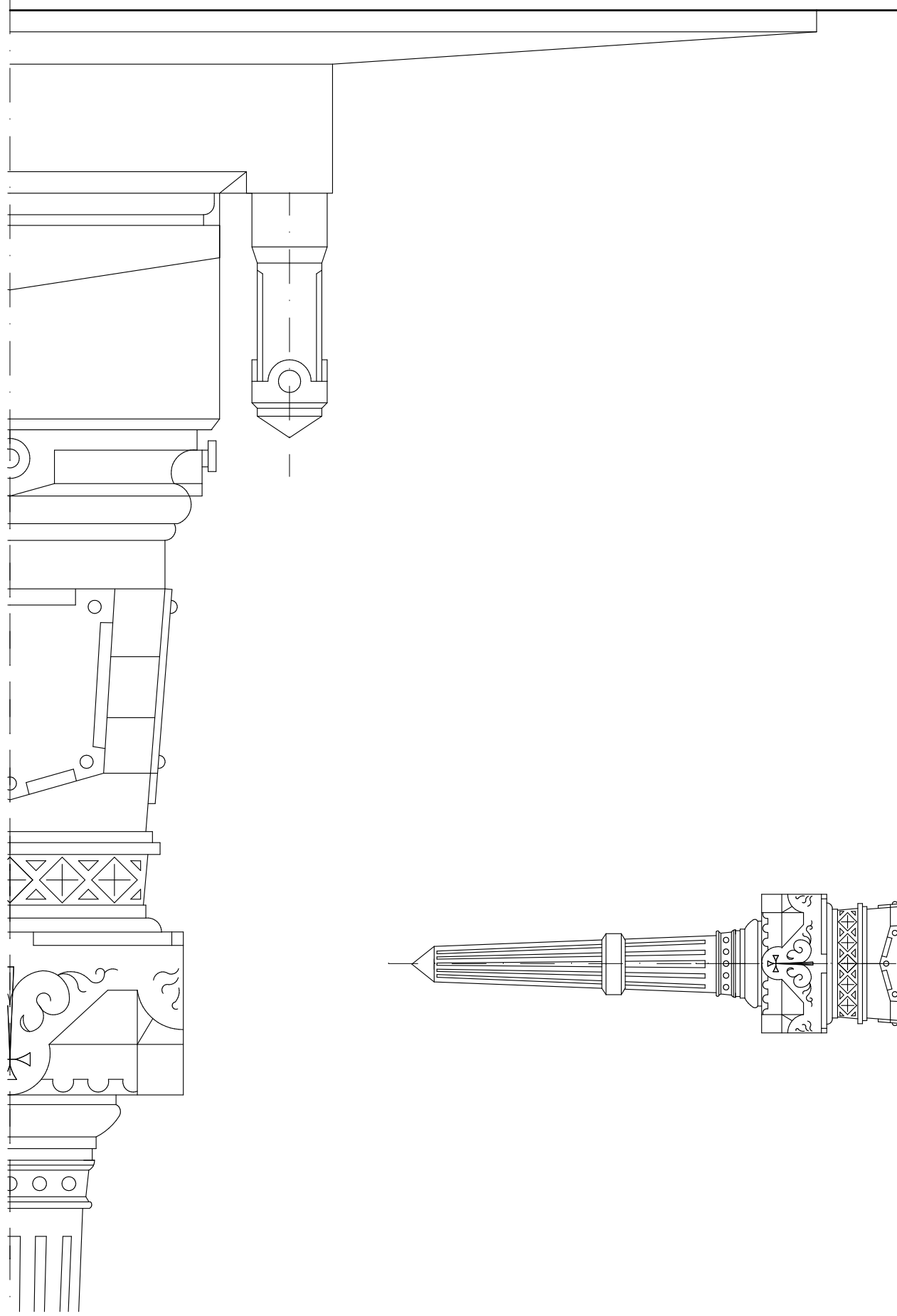



FOTOGRAFIA ACTUALIDAD



ARQUITECTURA ECLÉCTICO FUNERARIA DE LA CIUDAD DE VALENCIA  
EL CEMENTERIO GENERAL DE VALENCIA

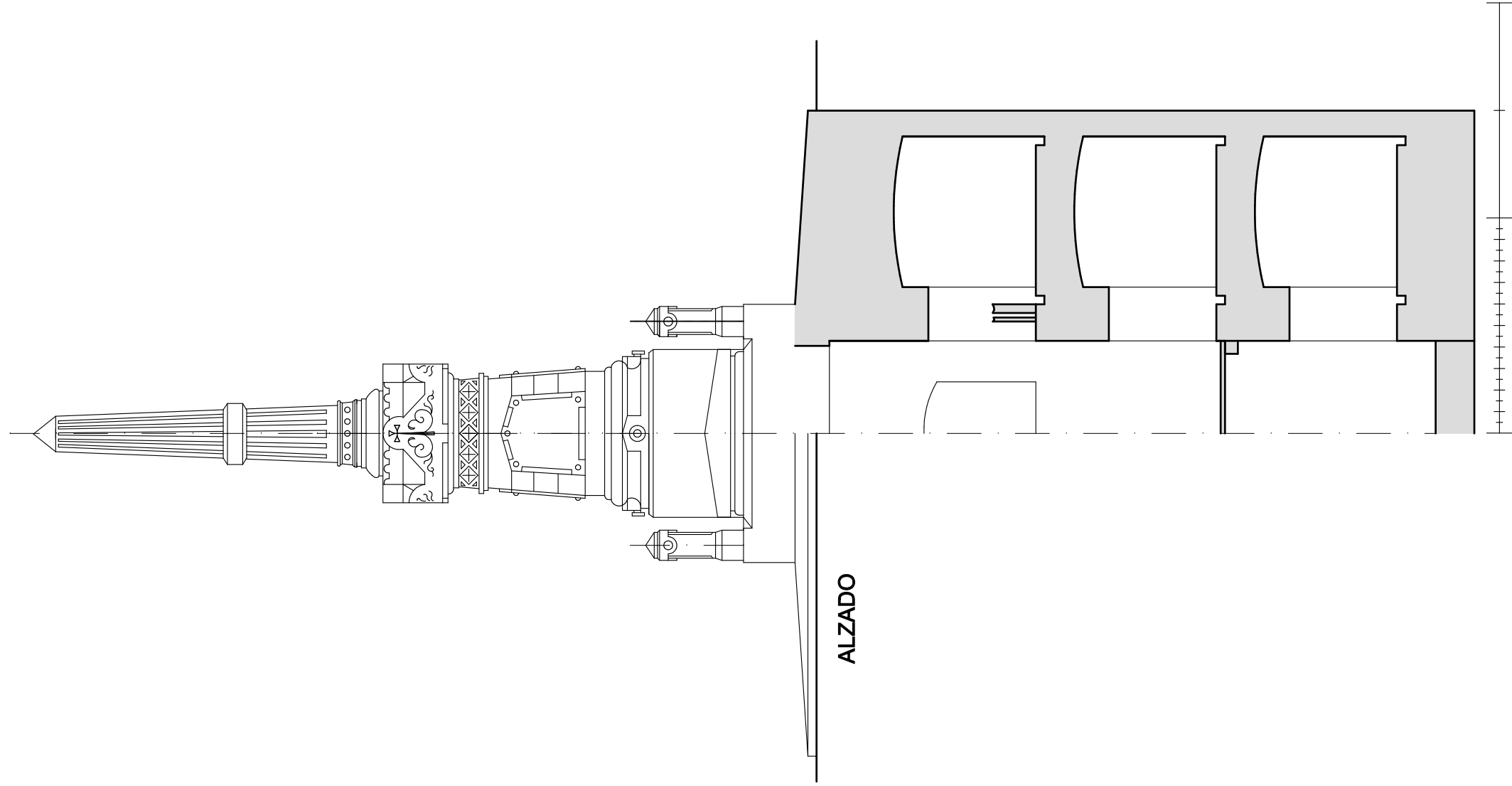
JORGE GIRBÉS PÉREZ



PLANTA CRIPTA

PLANTA

PANTEON 252



ALZADO

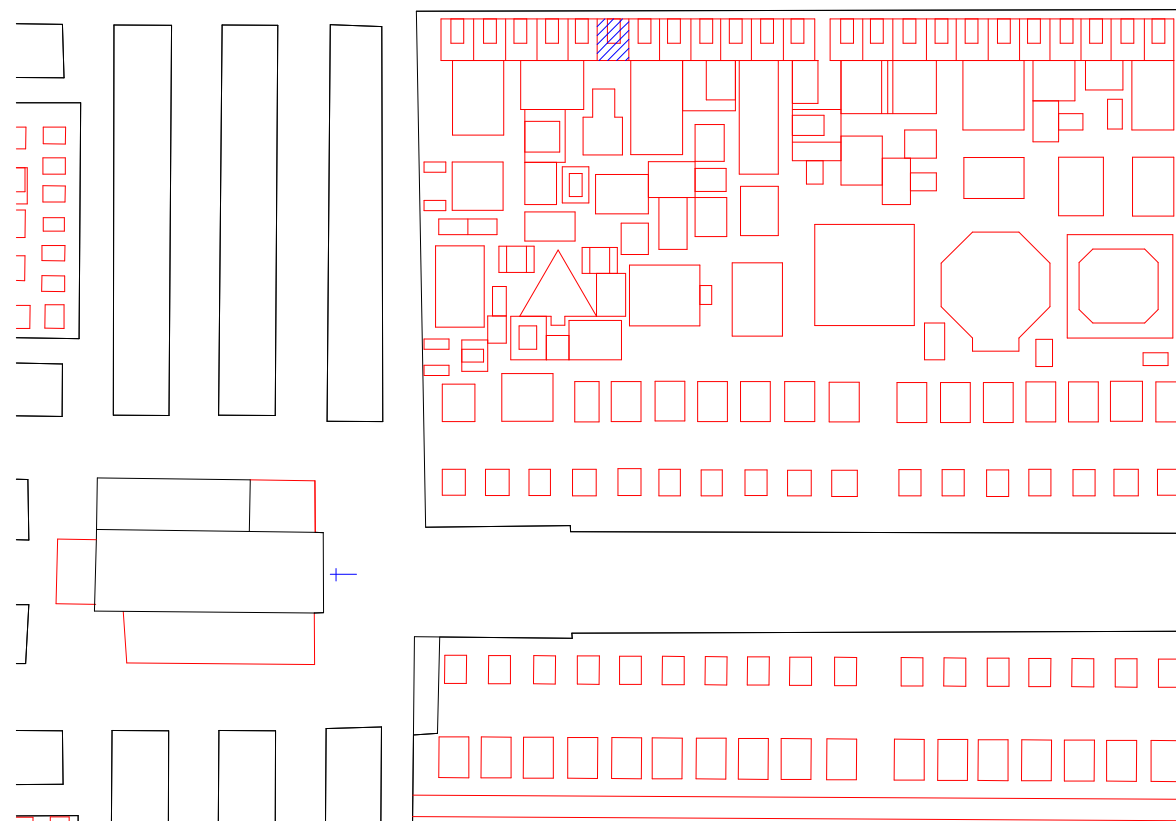
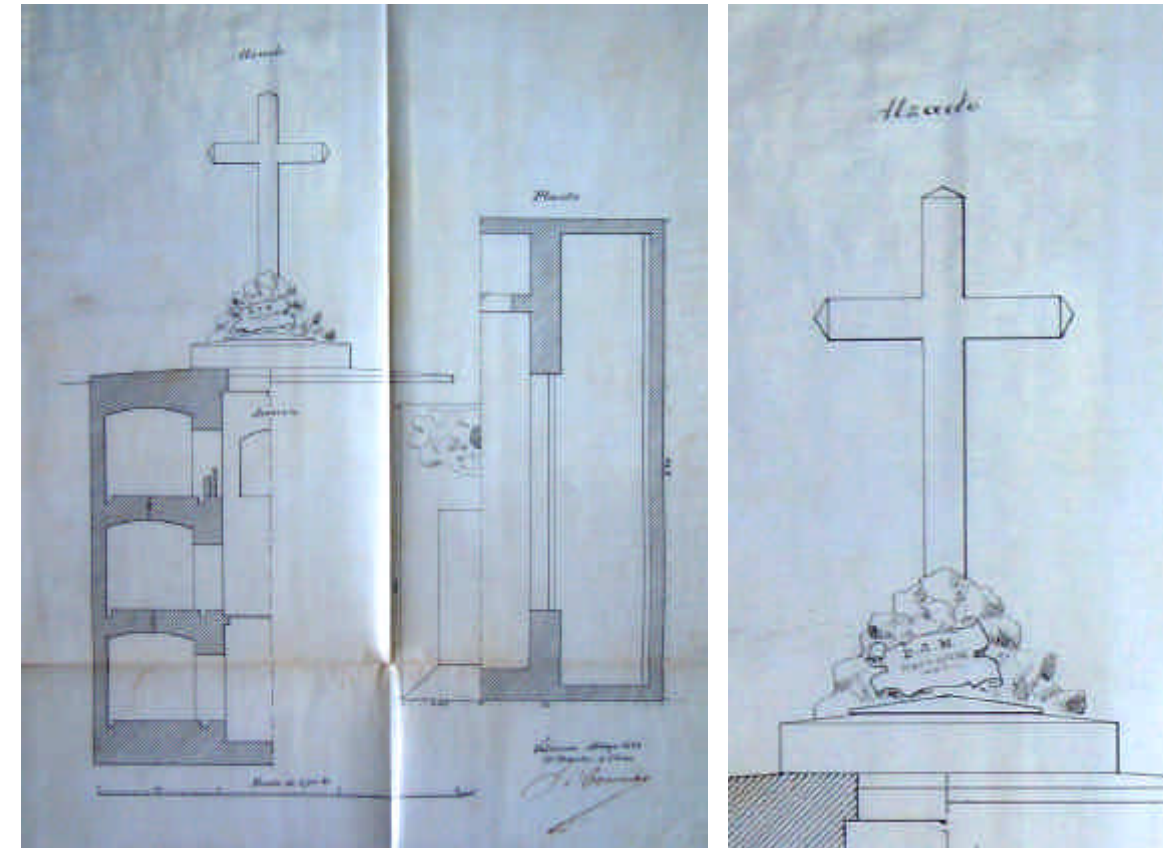
ADOLFO ROYO LOBAT

PANTEON de :

JORGE GORBÉS PÉREZ

<b>P-253</b>	<b>PROPIEDAD</b>	<b>RICARDO COSMOS VIGUER</b>
<b>ARQUITECTO MAESTRO OBRAS</b>		JOSE CERVERA LLAVATA ( MO )
<b>ARCHIVO MUNICIPAL COMPRA</b>	ARCHIVO LEGAJO EXPEDIENTE FECHA	ARCHIVO HISTORICO MUNICIPAL 1ª E/II-B 1893-1900 9 20-ENERO-1899
<b>ARCHIVO MUNICIPAL PROYECTO</b>	ARCHIVO LEGAJO EXPEDIENTE FECHA	ARCHIVO HISTORICO MUNICIPAL 1ª E/II-B 1893-1900 39 12-MAYO-1899
<b>SUPERFICIE</b>	SUELO SUBSUELO	3,12 M <sup>2</sup> 8,70 M <sup>2</sup>
<b>PRECIO</b>	SUELO SUBSUELO PERMUTA	312 Pesetas 435 Pesetas -
	PRECIO TOTAL	747 Pesetas
<b>LOCALIZACION</b>	CUADRO SECCION D / I	- 1 D
	PARCELA ANT. PARCELA MOD.	- 303
<b>CLASIFICACION PROTOTIPICA</b>	FORMAL ESTILO	Reducidas Dimensiones con Cripta Eclecticismo Romanticista
<b>COMENTARIOS</b>	Se sustituye la rocalla por una basa de piedra.	

FOTOGRAFIA DEL PROYECTO



PLANO DE SITUACION

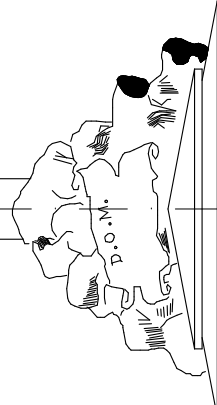




FOTOGRAFIA ACTUALIDAD

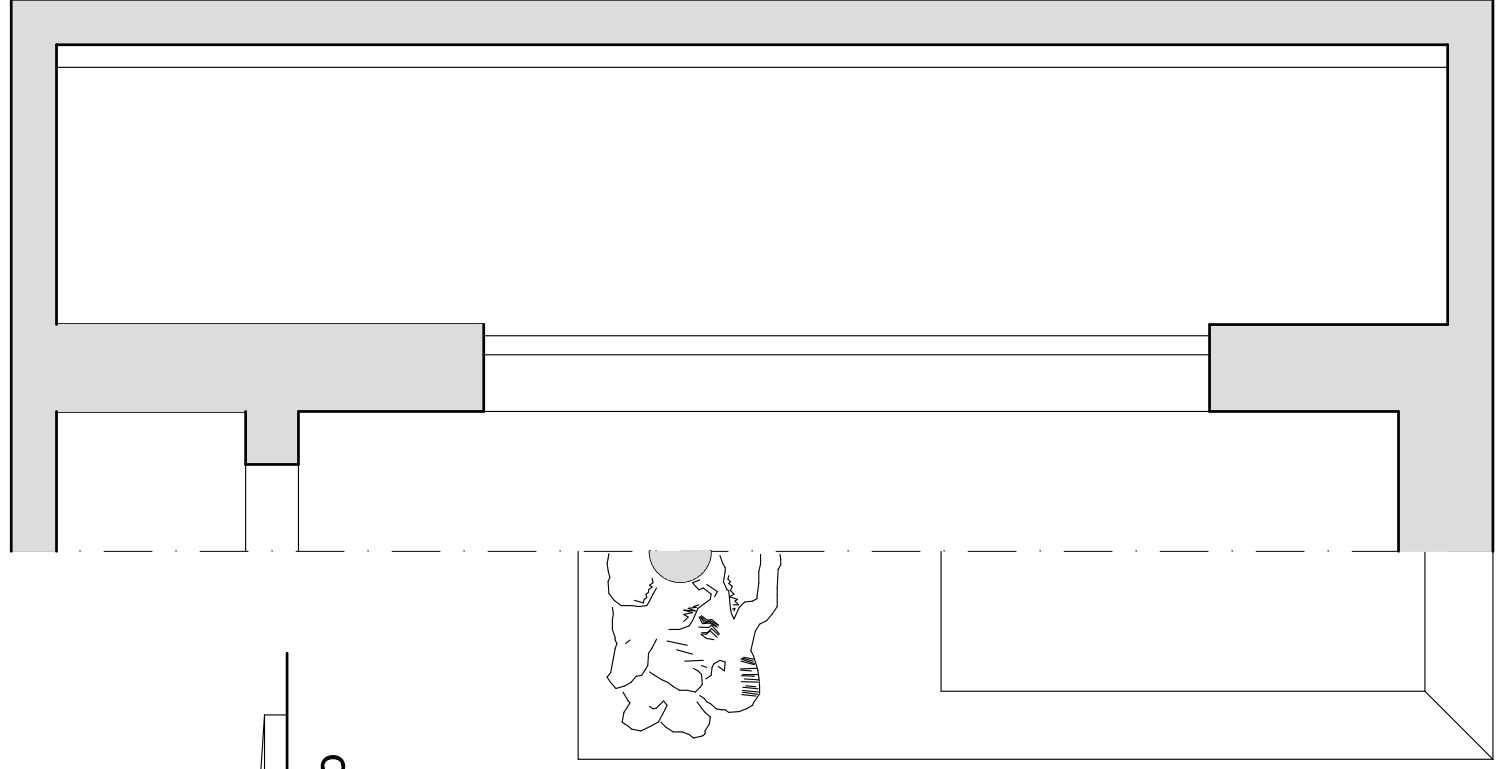


ARQUITECTURA ECLÉCTICO FUNERARIA DE LA CIUDAD DE VALENCIA  
EL CEMENTERIO GENERAL DE VALENCIA

JORGE GIRBÉS PÉREZ



ALZADO



PLANTA CRIPTA

PLANTA

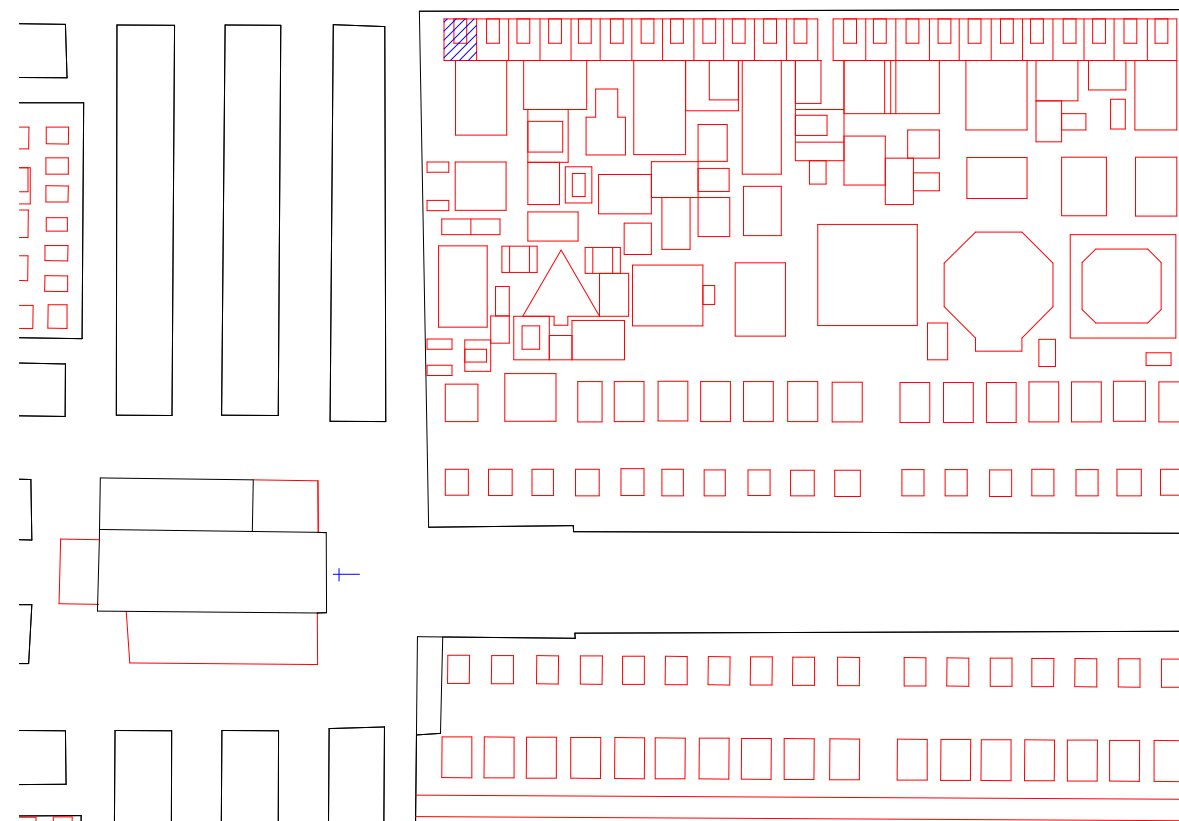
PANTEON de :

RICARDO COSMOS VIGUER

ALEJANDRO FABREGAT SANTOLALLA


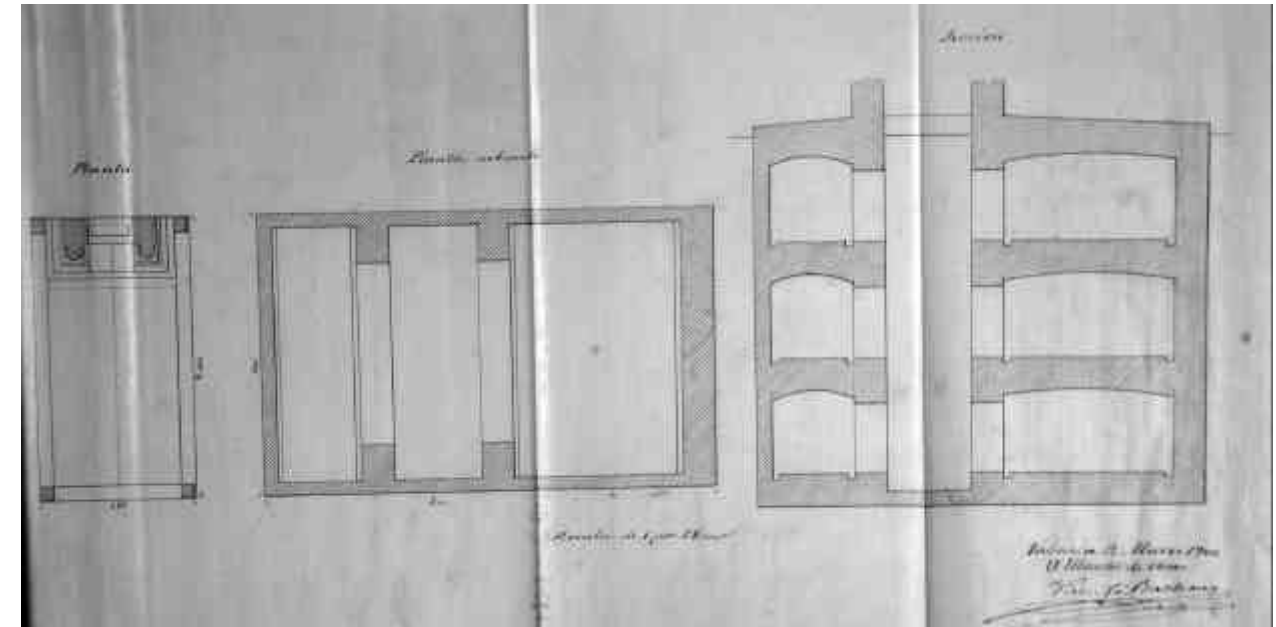
PANTEON 253

P-254	PROPIEDAD	ENRIQUE SALVADOR CERDAN
ARQUITECTO MAESTRO OBRAS		VICENTE BOCHONS LLORENTE ( MO )
ARCHIVO MUNICIPAL COMPRA	ARCHIVO LEGAJO EXPEDIENTE FECHA	ARCHIVO HISTORICO MUNICIPAL 1ª E/II-B 1893-1900 10 8-NOVIEMBRE-1899
ARCHIVO MUNICIPAL PROYECTO	ARCHIVO LEGAJO EXPEDIENTE FECHA	ARCHIVO HISTORICO MUNICIPAL 1ª E/II-B 1893-1900 13 12-MARZO-1900
SUPERFICIE	SUELO	3,12 M <sup>2</sup>
	SUBSUELO	6,24 M <sup>2</sup>
PRECIO	SUELO	312 Pesetas
	SUBSUELO	312 Pesetas
	PERMUTA	-
PRECIO TOTAL		624 Pesetas
LOCALIZACION	CUADRO	-
	SECCION	1
	D / I	D
	PARCELA ANT. PARCELA MOD.	- 308
CLASIFICACION PROTOTIPICA	FORMAL ESTILO	Reducidas Dimensiones con Cripta Eclecticismo
COMENTARIOS		



PLANO DE SITUACION

FOTOGRAFIA DEL PROYECTO



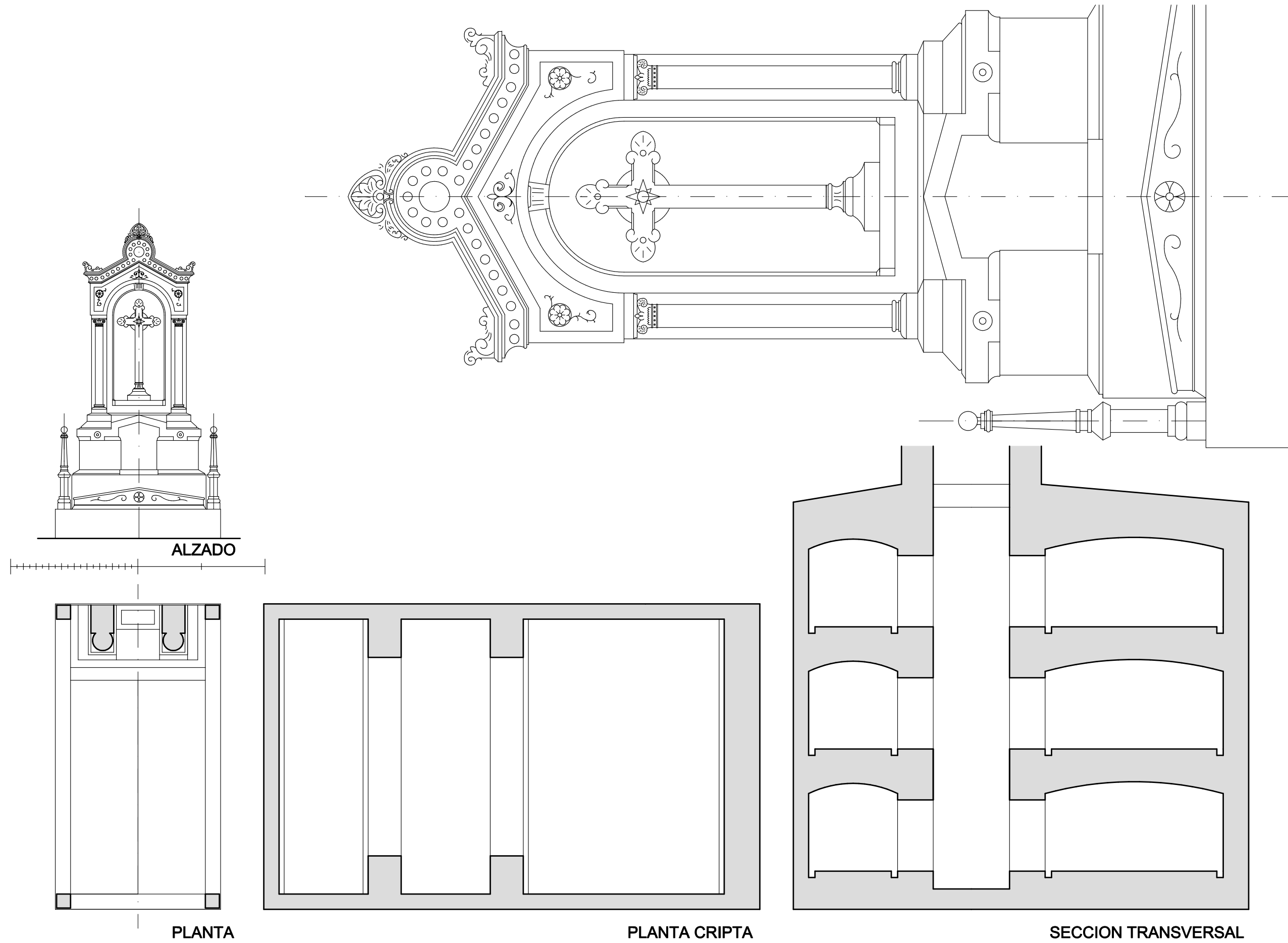

FOTOGRAFIA ACTUALIDAD





ARQUITECTURA ECLÉCTICO FUNERARIA DE LA CIUDAD DE VALENCIA  
EL CEMENTERIO GENERAL DE VALENCIA

JORGE GIRBÉS PÉREZ



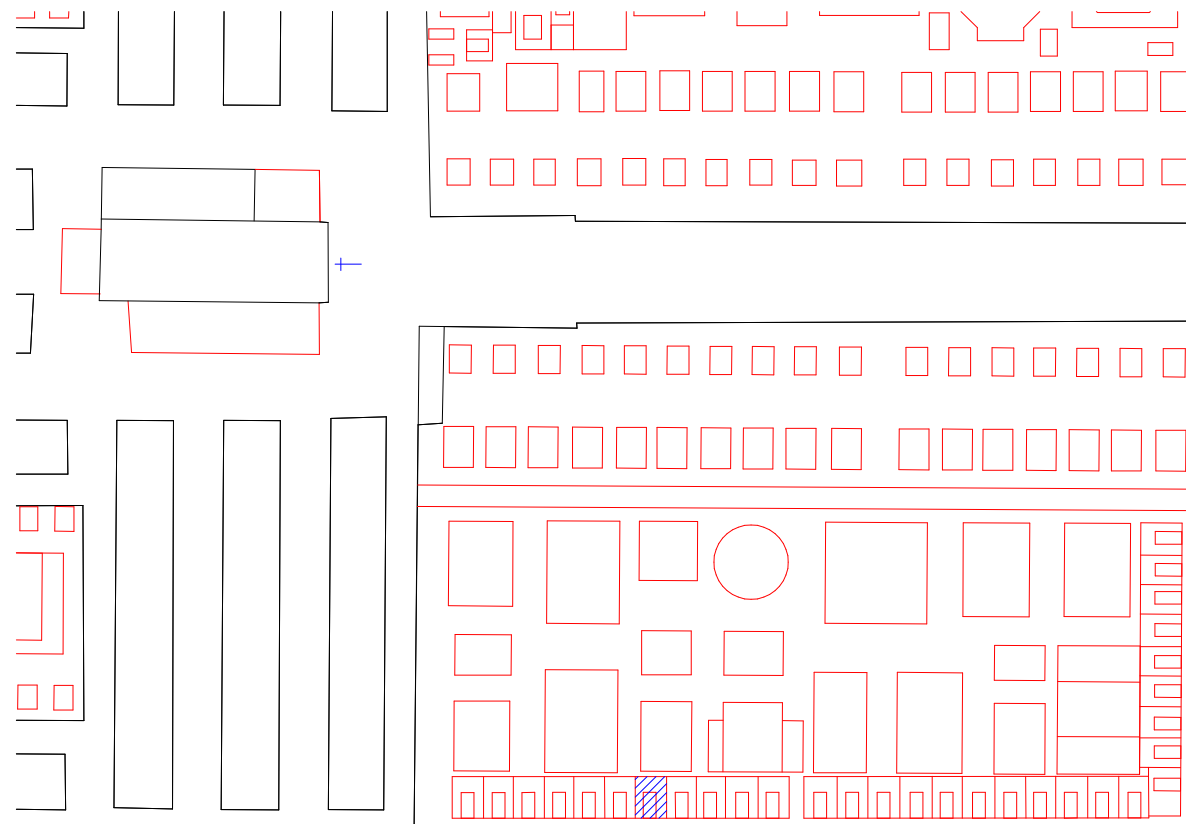

PANTEON 254

ENRIQUE SALVADOR CERDAN

PANTEON de :

<b>P-255</b>	<b>PROPIEDAD</b>	<b>ANTONIO PEREZ DE LA CRUZ</b>
<b>ARQUITECTO MAESTRO OBRAS</b>		VICENTE BOCHONS LLORENTE ( MO )
<b>ARCHIVO MUNICIPAL COMPRA</b>	ARCHIVO LEGAJO EXPEDIENTE FECHA	ARCHIVO HISTORICO MUNICIPAL 1ª E/II-B 1893-1900 11 2-NOVIEMBRE-1899
<b>ARCHIVO MUNICIPAL PROYECTO</b>	ARCHIVO LEGAJO EXPEDIENTE FECHA	ARCHIVO HISTORICO MUNICIPAL 1ª E/II-B 1893-1900 12 12-MARZO-1900
<b>SUPERFICIE</b>	SUELO SUBSUELO	3,12 M <sup>2</sup> 8,70 M <sup>2</sup>
<b>PRECIO</b>	SUELO SUBSUELO PERMUTA	312 Pesetas 435 Pesetas -
	PRECIO TOTAL	747 Pesetas
<b>LOCALIZACION</b>	CUADRO SECCION D / I PARCELA ANT. PARCELA MOD.	- 1 I - 279
<b>CLASIFICACION PROTOTIPICA</b>	FORMAL ESTILO	Reducidas Dimensiones con Cripta Eclecticismo
<b>COMENTARIOS</b>		

FOTOGRAFIA DEL PROYECTO



PLANO DE SITUACION

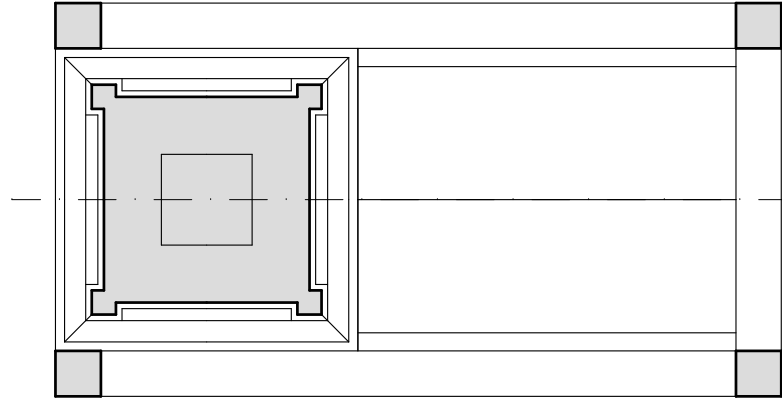
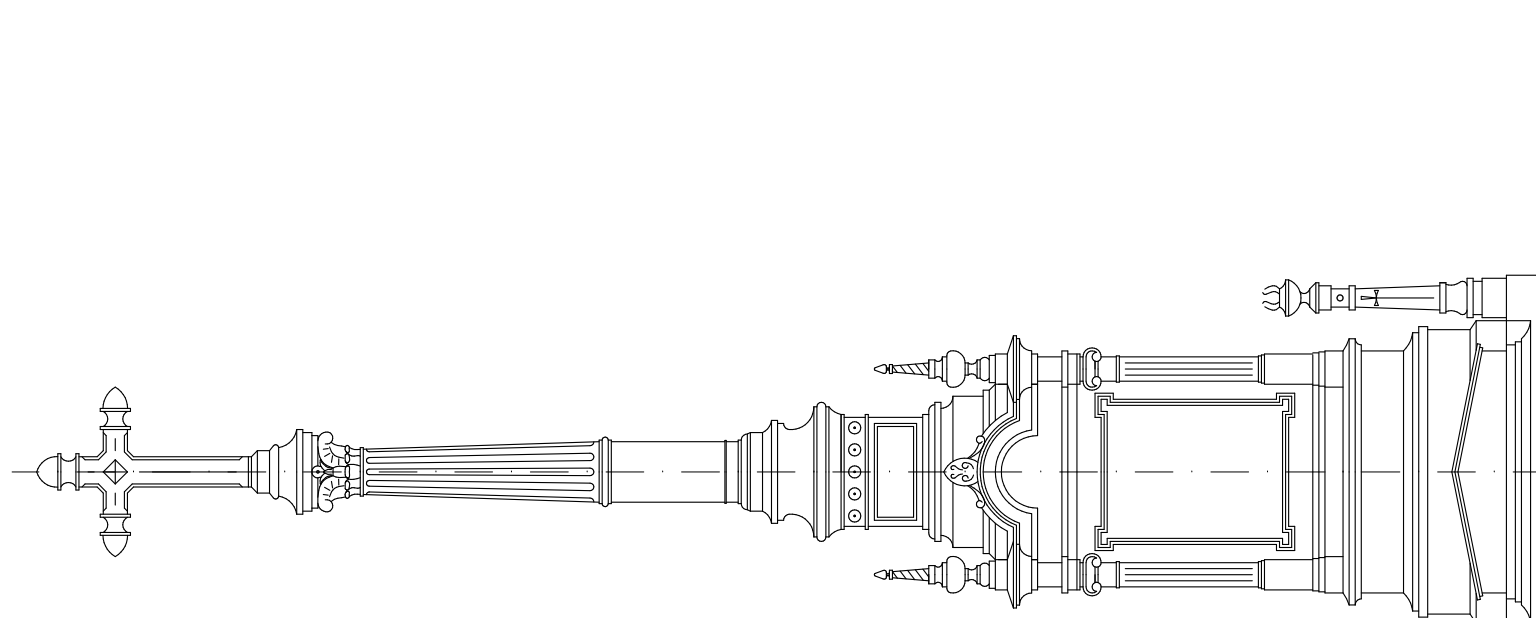



FOTOGRAFIA ACTUALIDAD

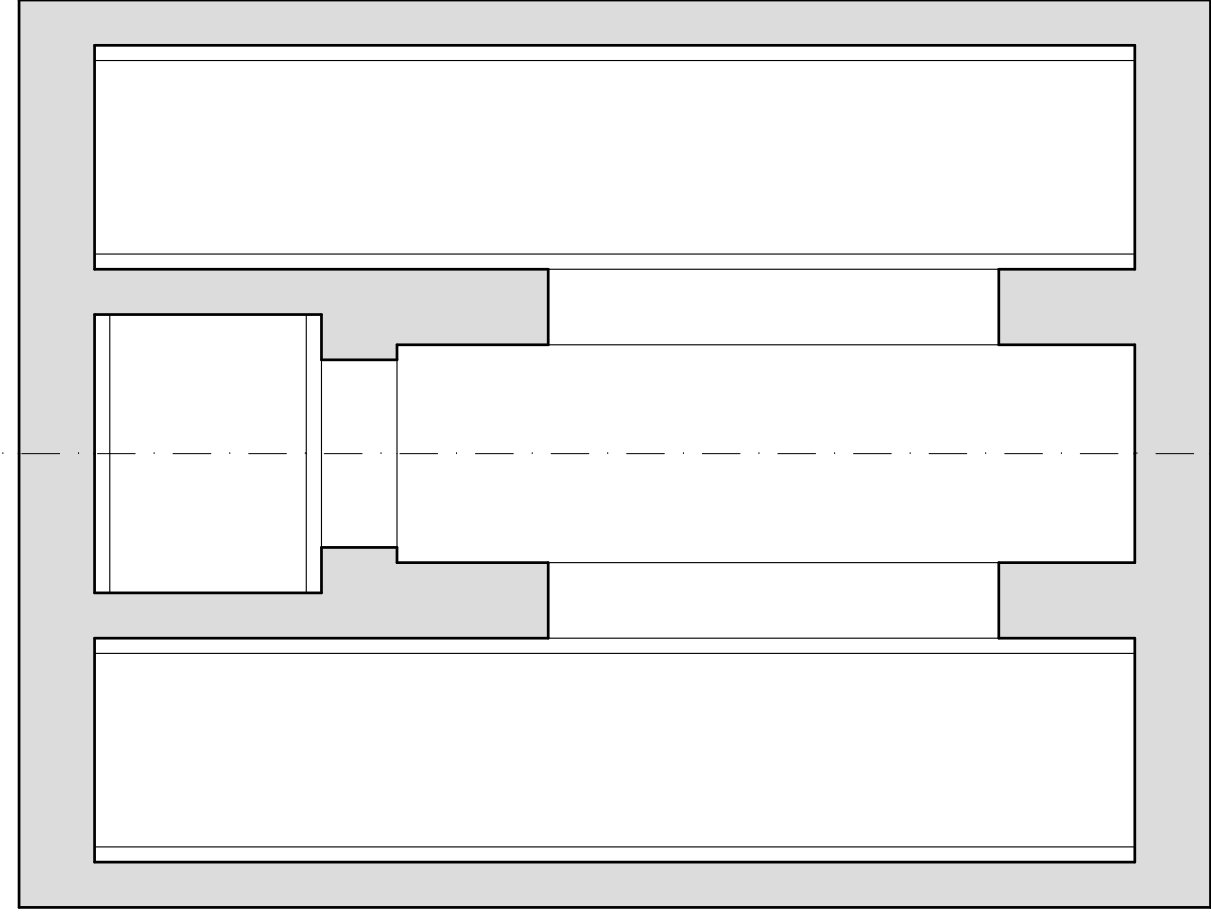


ARQUITECTURA ECLÉCTICO FUNERARIA DE LA CIUDAD DE VALENCIA  
EL CEMENTERIO GENERAL DE VALENCIA

JORGE GIRBÉS PÉREZ

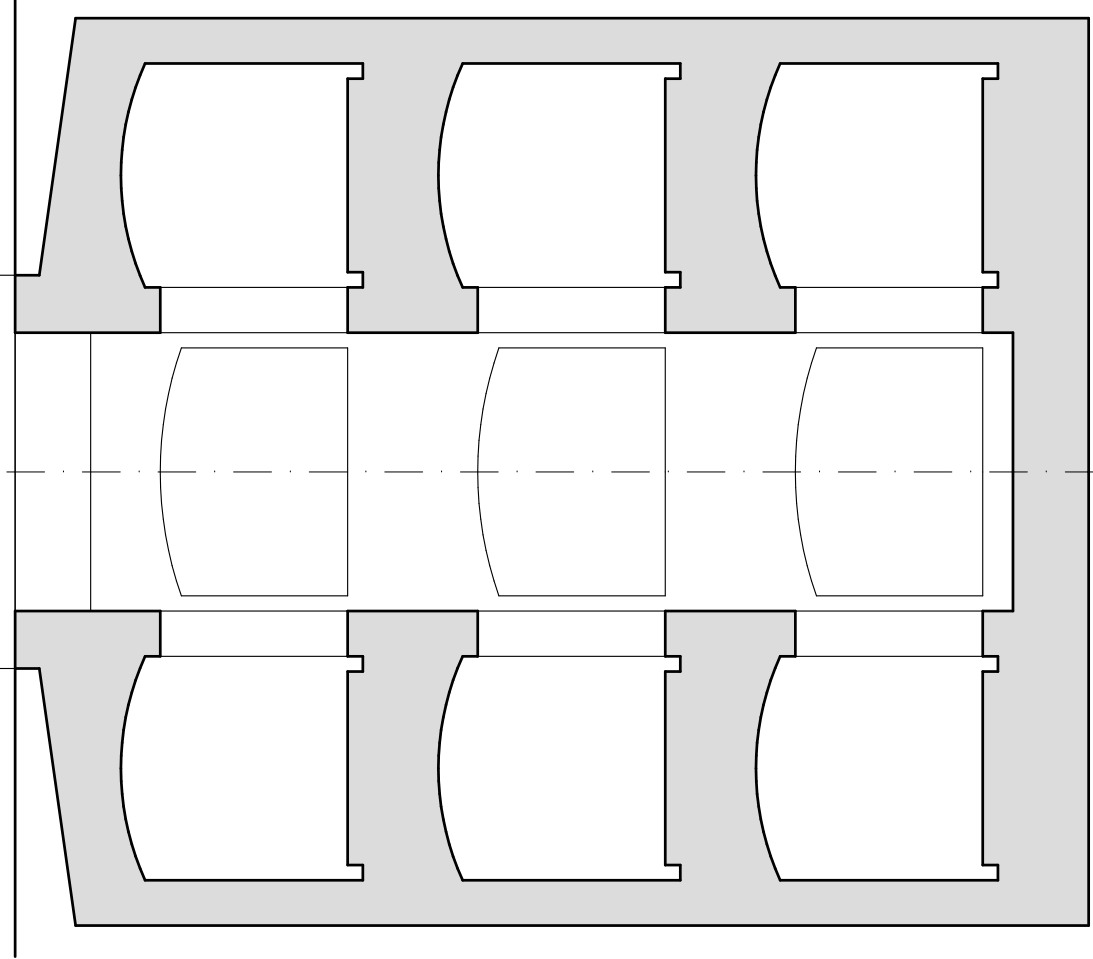


PLANTA



PLANTA CRIPTA

PANTEON 255



ALZADO

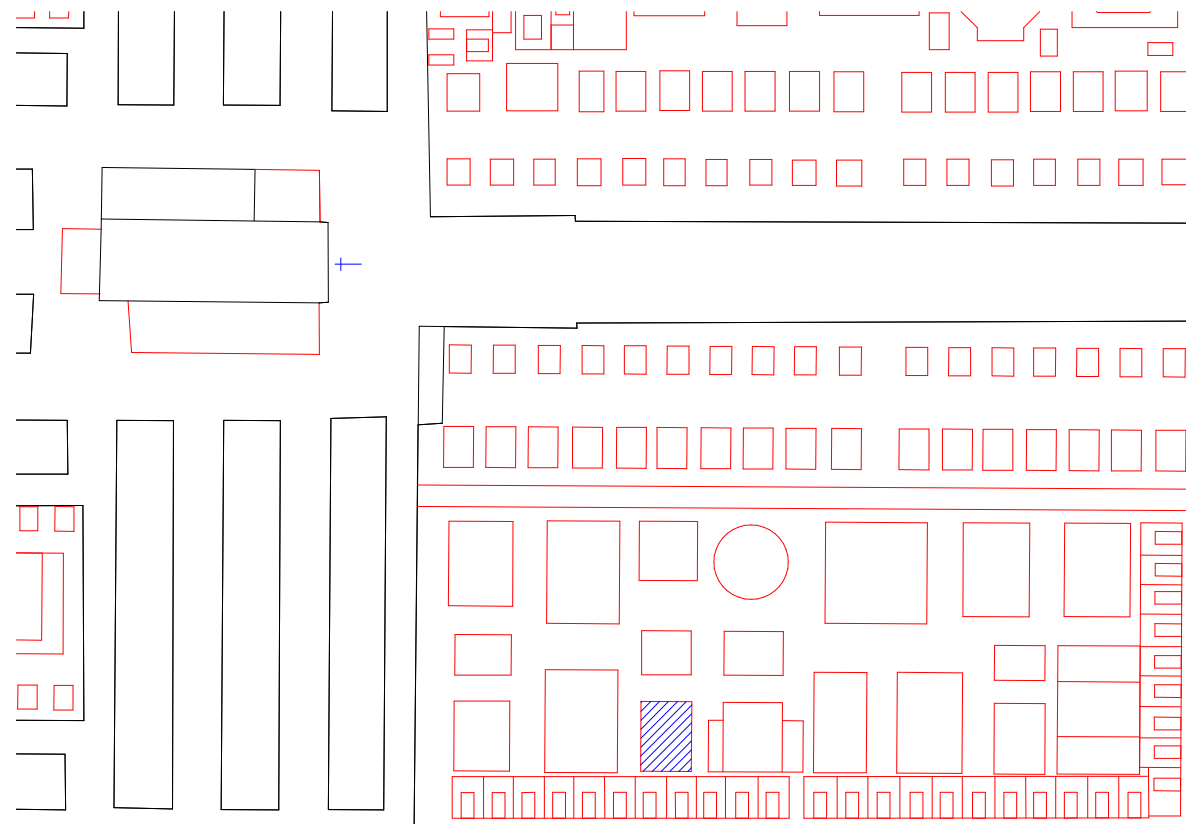
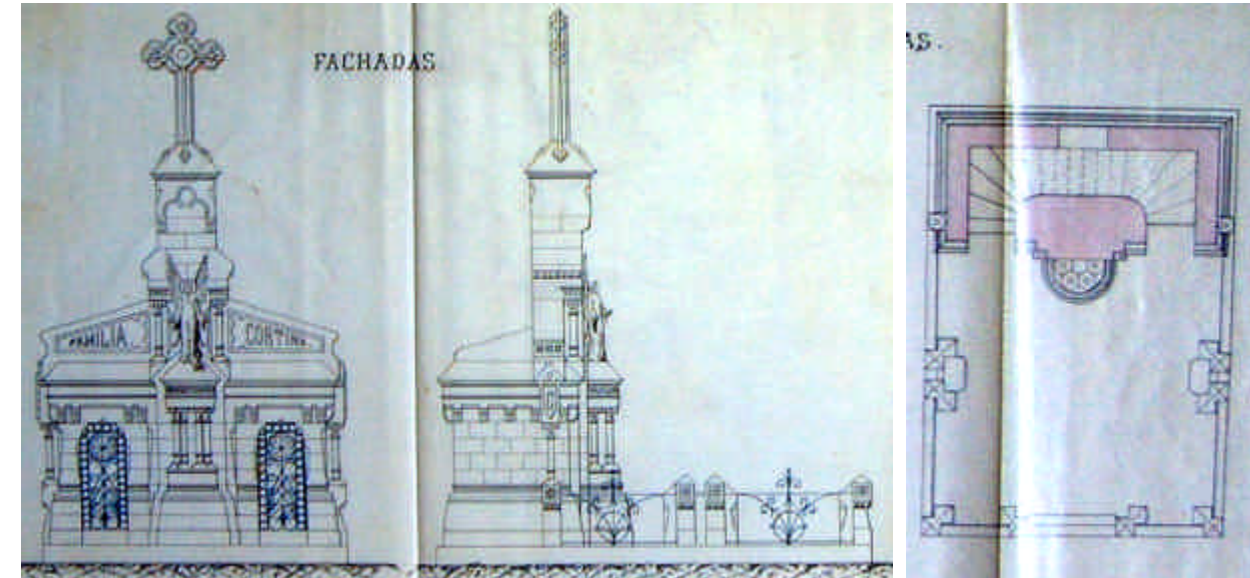
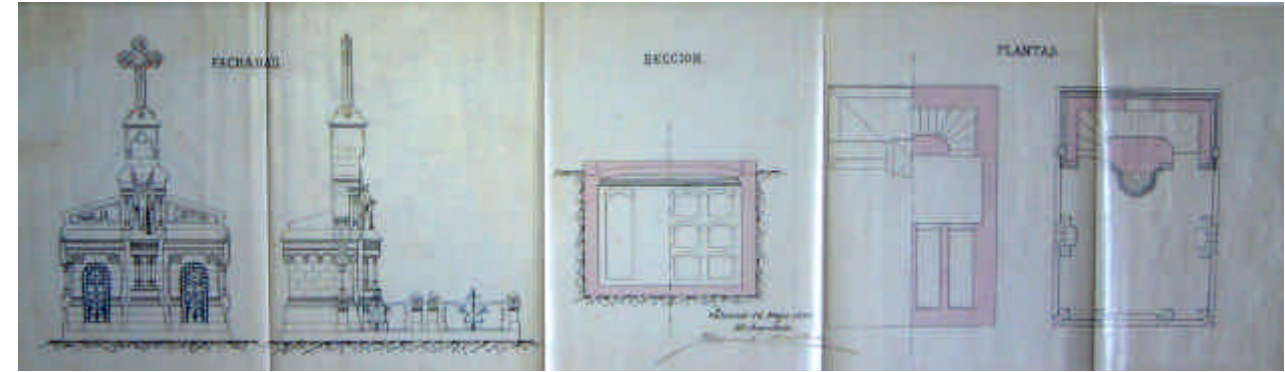
ANTONIO PEREZ DE LA CRUZ

PANTEON de :

JORGE GIBÉS PÉREZ

P-257	PROPIEDAD	ANTONIO CORTINA GALLEGO
ARQUITECTO MAESTRO OBRAS		JOSE MARIA MANUEL CORTINA PEREZ
ARCHIVO MUNICIPAL COMPRA	ARCHIVO LEGAJO EXPEDIENTE FECHA	ARCHIVO HISTORICO MUNICIPAL 1ª E/II-B 1893-1900 13 11-ENERO-1899
ARCHIVO MUNICIPAL PROYECTO	ARCHIVO LEGAJO EXPEDIENTE FECHA	ARCHIVO HISTORICO MUNICIPAL 1ª E/II-B 1893-1900 38 14-MAYO-1899
SUPERFICIE	SUELO SUBSUELO	35 M <sup>2</sup> -
PRECIO	SUELO SUBSUELO PERMUTA	3500 Pesetas -
	PRECIO TOTAL	NICHOS 3125 Pesetas
LOCALIZACION	CUADRO	-
	SECCION D/I	1 I
	PARCELA ANT.	-
	PARCELA MOD.	50
CLASIFICACION PROTOTIPICA	FORMAL ESTILO	Ampliass Dimensiones con Cripta Modernismo
COMENTARIOS	Incorporacion de Dragones Alados, tradicionales en la Obra de Cortina	


FOTOGRAFIA DEL PROYECTO




PLANO DE SITUACION



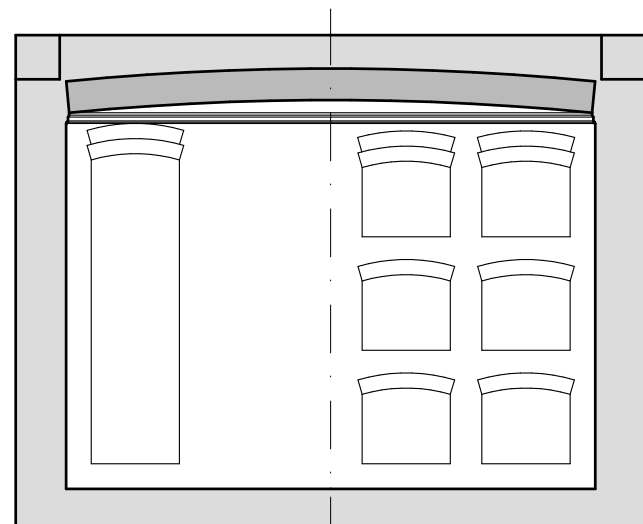
FOTOGRAFIA ACTUALIDAD



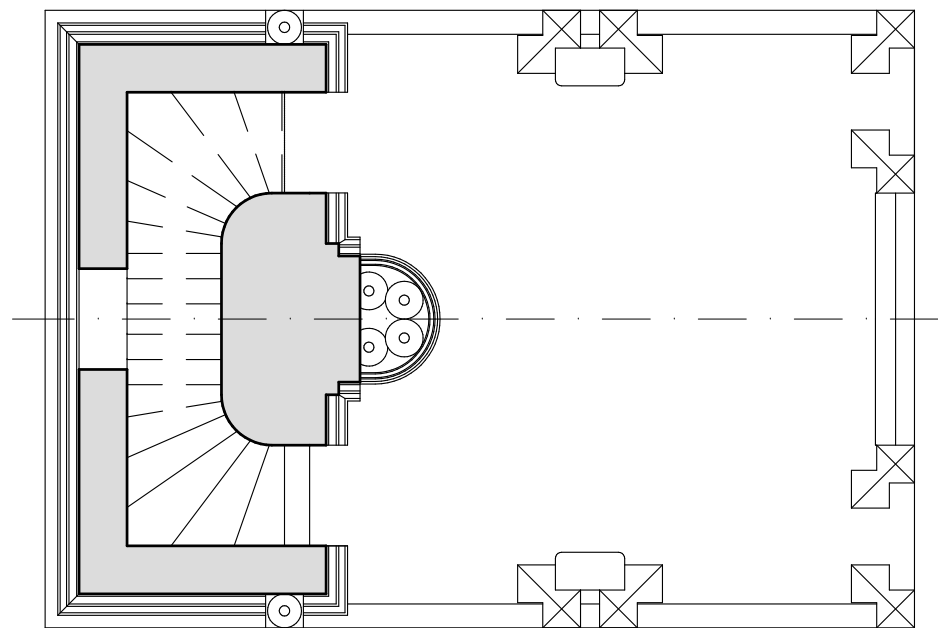
ALZADO



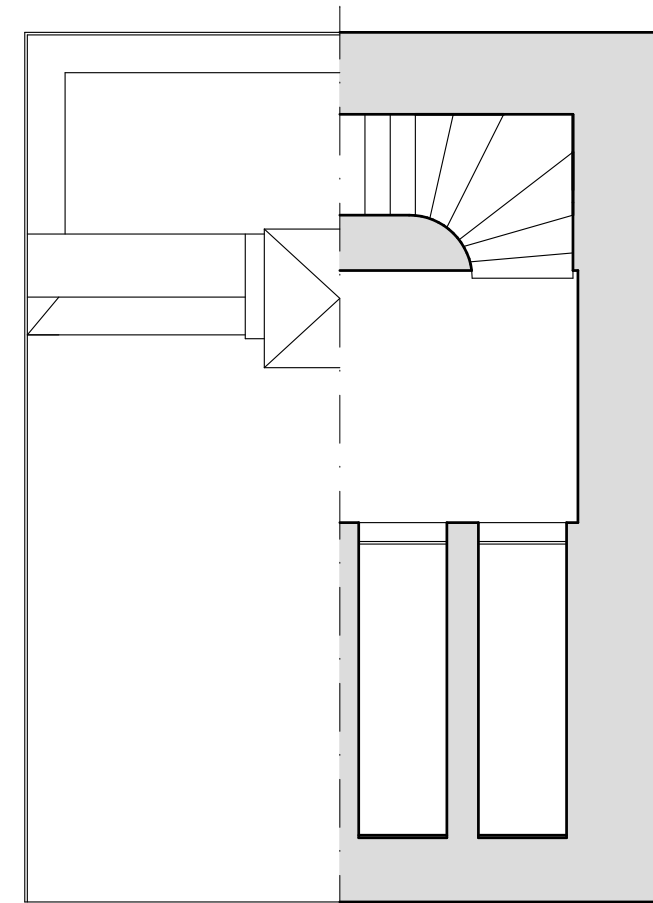
PERFIL



SECCION



PLANTA



PLANTA

PLANTA CRIPTA

PANTEON 257




ANTONIO CORTINA GALLEGO

PANTEON de :



ARQUITECTURA ECLÉCTICO FUNERARIA DE LA CIUDAD DE VALENCIA  
EL CEMENTERIO GENERAL DE VALENCIA

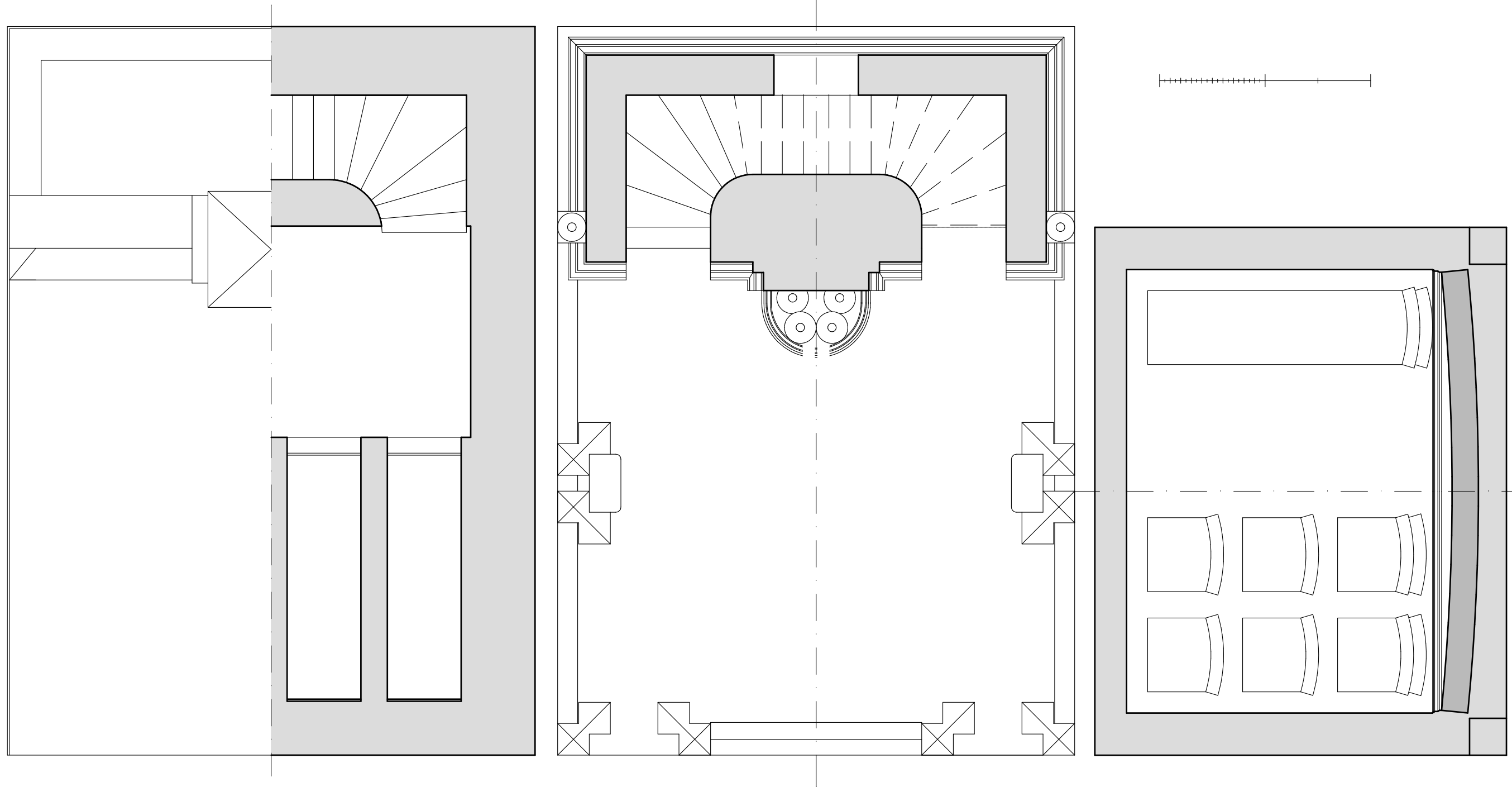

JORGE GIRBÉS PÉREZ



PANTEON 257

ANTONIO CORTINA GALLEGO

PANTEON de :



PANTEON 257


ANTONIO CORTINA GALLEGO

PANTEON de :

JORGE GIRBÉS PÉREZ



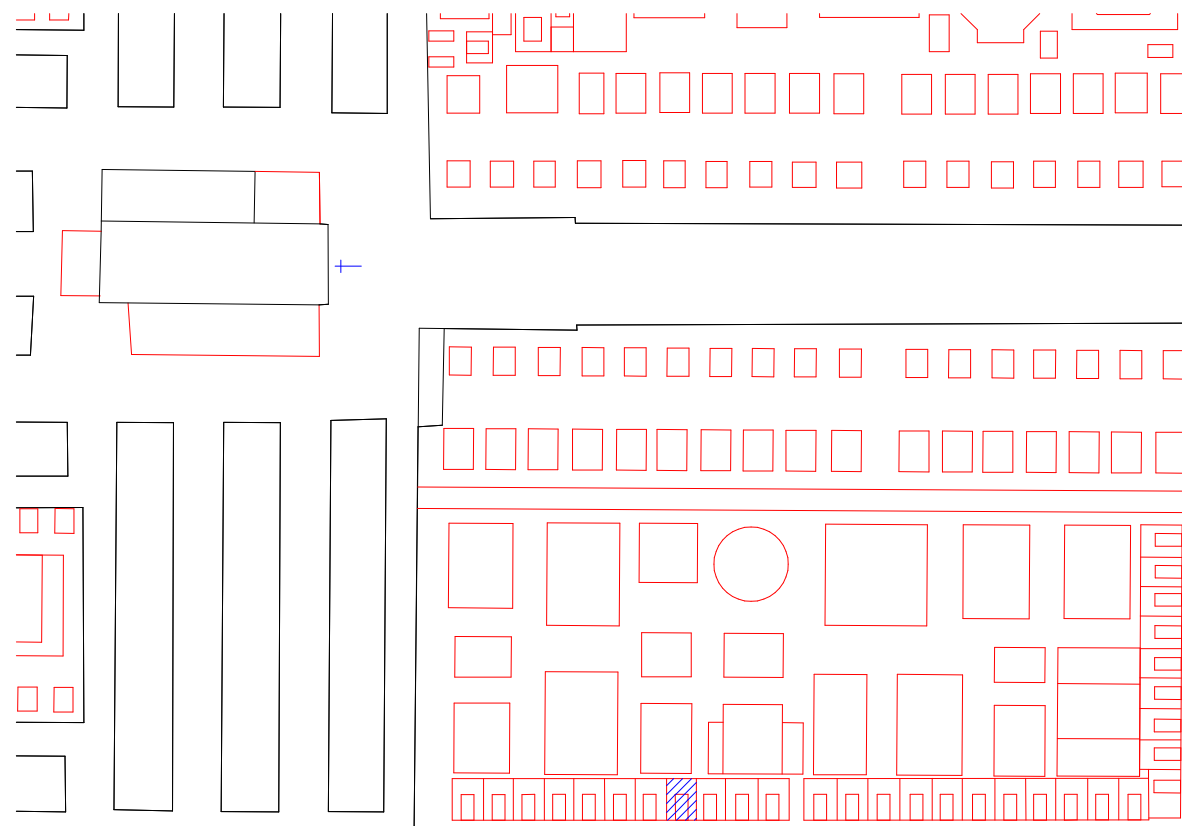
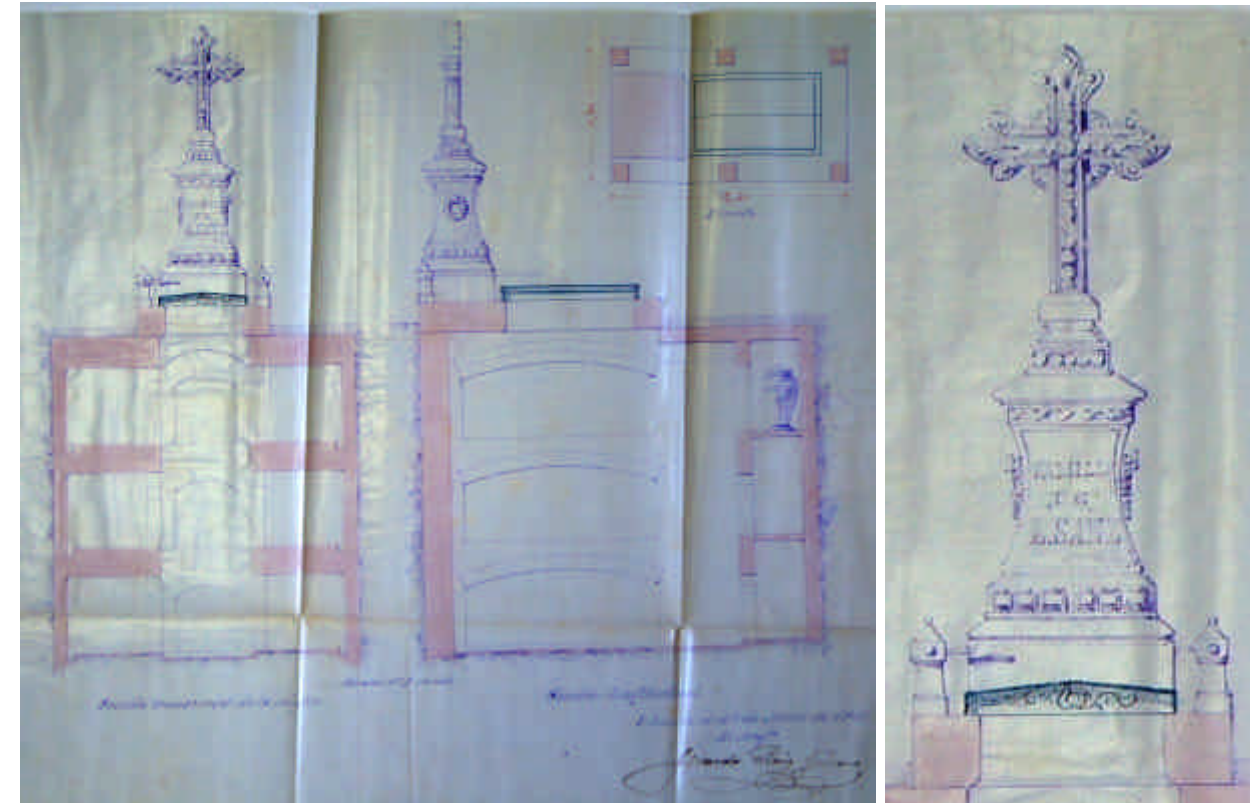





JORGE GIBÉS PÉREZ

P-258	PROPIEDAD	LEONARDO SANZ CASES
ARQUITECTO MAESTRO OBRAS		GERARDO ROIG GIMENO
ARCHIVO MUNICIPAL COMPRA	ARCHIVO LEGAJO EXPEDIENTE FECHA	ARCHIVO HISTORICO MUNICIPAL 1ª E/II-B 1893-1900 14 20-SEPTIEMBRE-1899
ARCHIVO MUNICIPAL PROYECTO	ARCHIVO LEGAJO EXPEDIENTE FECHA	ARCHIVO MODERNO MUNICIPAL 1ª E/II-B 1901-1903 18 29-ABRIL-1901
SUPERFICIE	SUELO SUBSUELO	3,12 M <sup>2</sup> 8,70 M <sup>2</sup>
PRECIO	SUELO SUBSUELO PERMUTA	312 Pesetas 435 Pesetas -
	PRECIO TOTAL	747 Pesetas
LOCALIZACION	CUADRO SECCION D / I PARCELA ANT. PARCELA MOD.	- 1 I - 278
CLASIFICACION PROTOTIPICA	FORMAL ESTILO	Reducidas Dimensiones con Cripta -
COMENTARIOS		

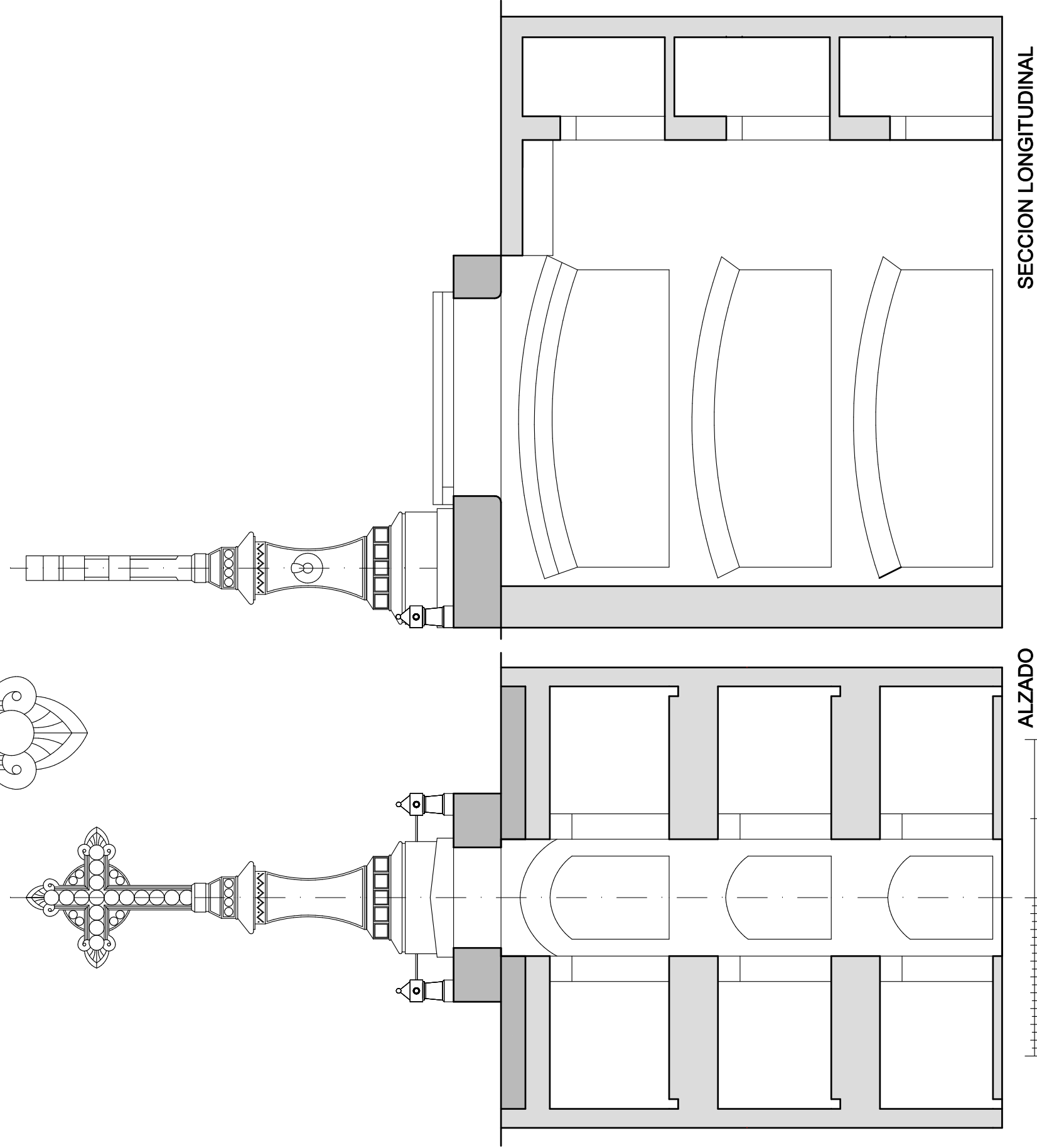
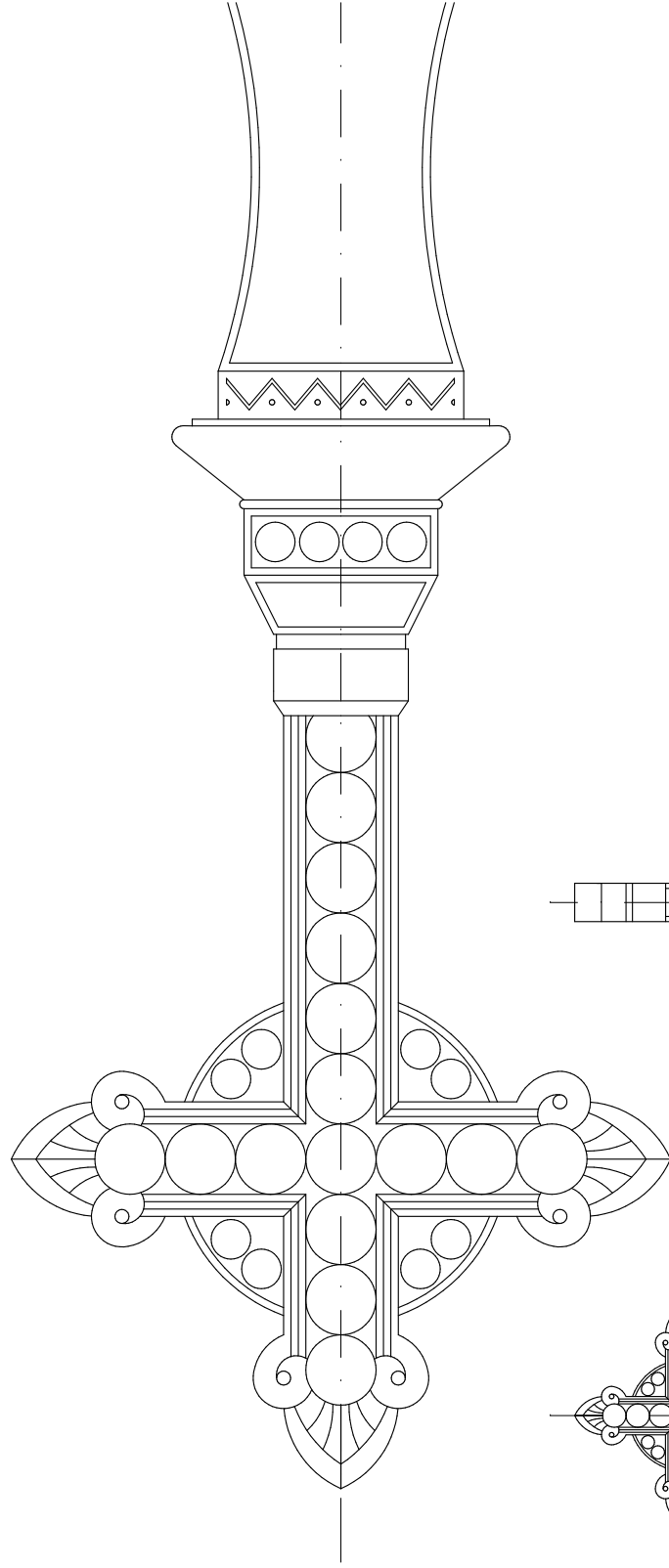

FOTOGRAFIA DEL PROYECTO



PLANO DE SITUACION

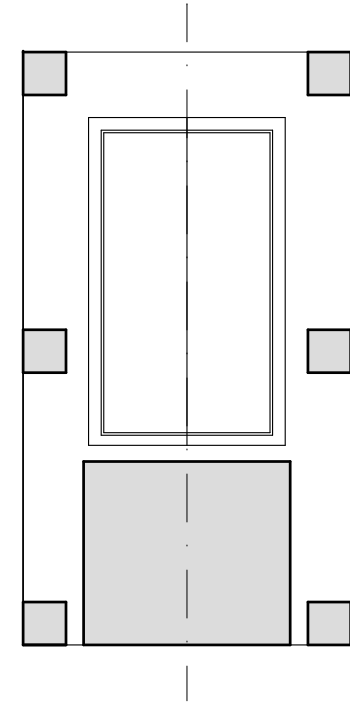


FOTOGRAFIA ACTUALIDAD



SECCION LONGITUDINAL

ALZADO



PLANTA

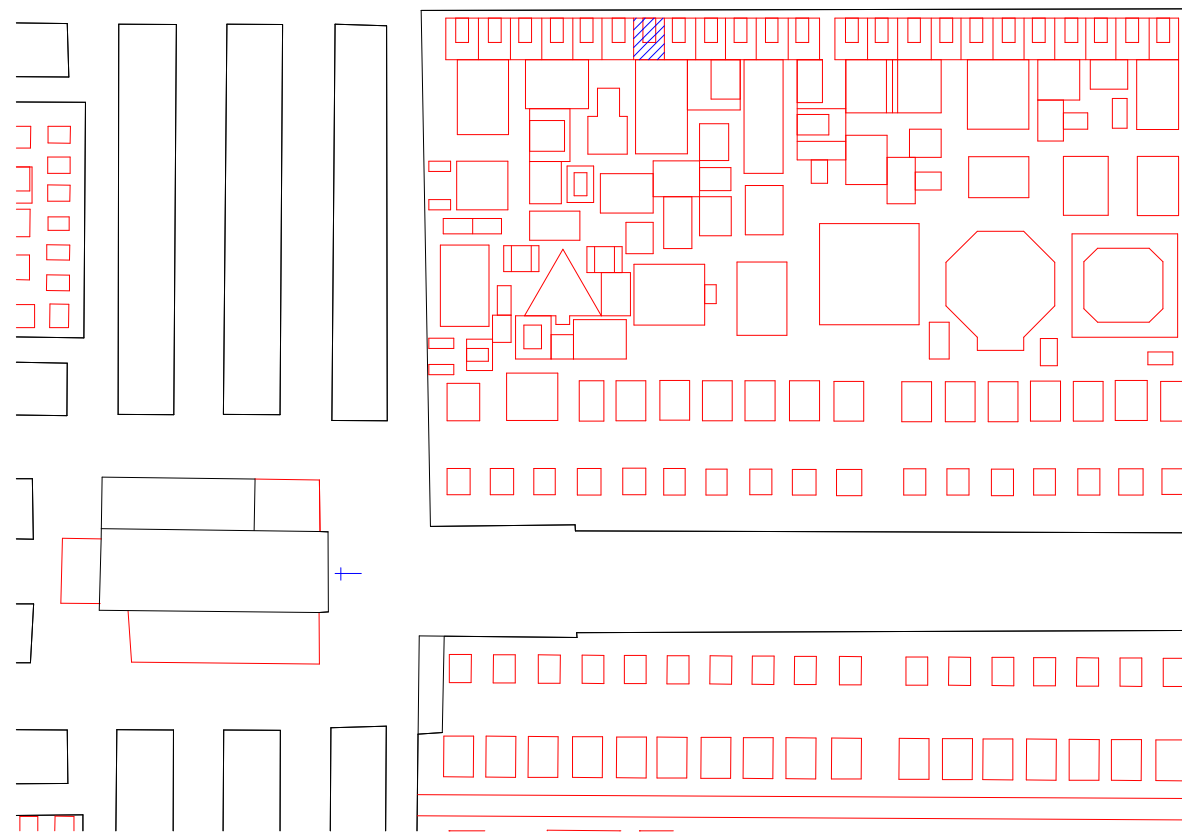

PANTEON 258

PANTEON de : LEONARDO SANZ CASES

PANTEON de :

P-259	PROPIEDAD	DOLORES CORTES VALERO
ARQUITECTO MAESTRO OBRAS		JOSE MARIA MANUEL CORTINA PEREZ
ARCHIVO MUNICIPAL COMPRA	ARCHIVO LEGAJO EXPEDIENTE FECHA	ARCHIVO HISTORICO MUNICIPAL 1ª E/II-B 1893-1900 15 10-ENERO-1899
ARCHIVO MUNICIPAL PROYECTO	ARCHIVO LEGAJO EXPEDIENTE FECHA	ARCHIVO HISTORICO MUNICIPAL 1ª E/II-B 1893-1900 25 20-FEBRERO-1899
SUPERFICIE	SUELO SUBSUELO	3,12 M <sup>2</sup> 8,70 M <sup>2</sup>
PRECIO	SUELO SUBSUELO PERMUTA	312 Pesetas 435 Pesetas -
	PRECIO TOTAL	747 Pesetas
LOCALIZACION	CUADRO SECCION D / I PARCELA ANT. PARCELA MOD.	- 1 D - 302
CLASIFICACION PROTOTIPICA	FORMAL ESTILO	Reducidas Dimensiones con Cripta Eclecticismo Romanticista
COMENTARIOS		

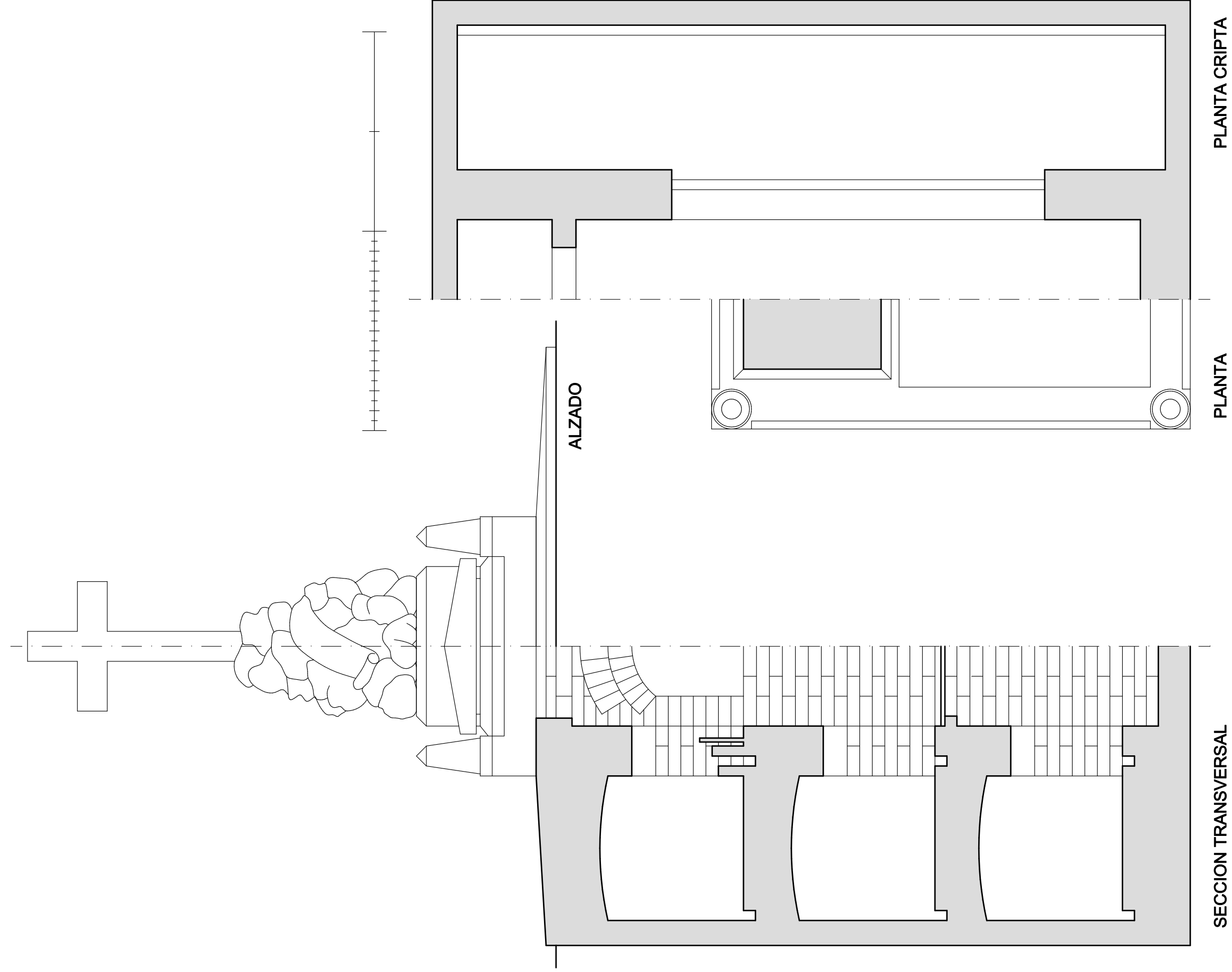

FOTOGRAFIA DEL PROYECTO



PLANO DE SITUACION

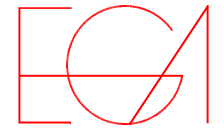
FOTOGRAFIA ACTUALIDAD







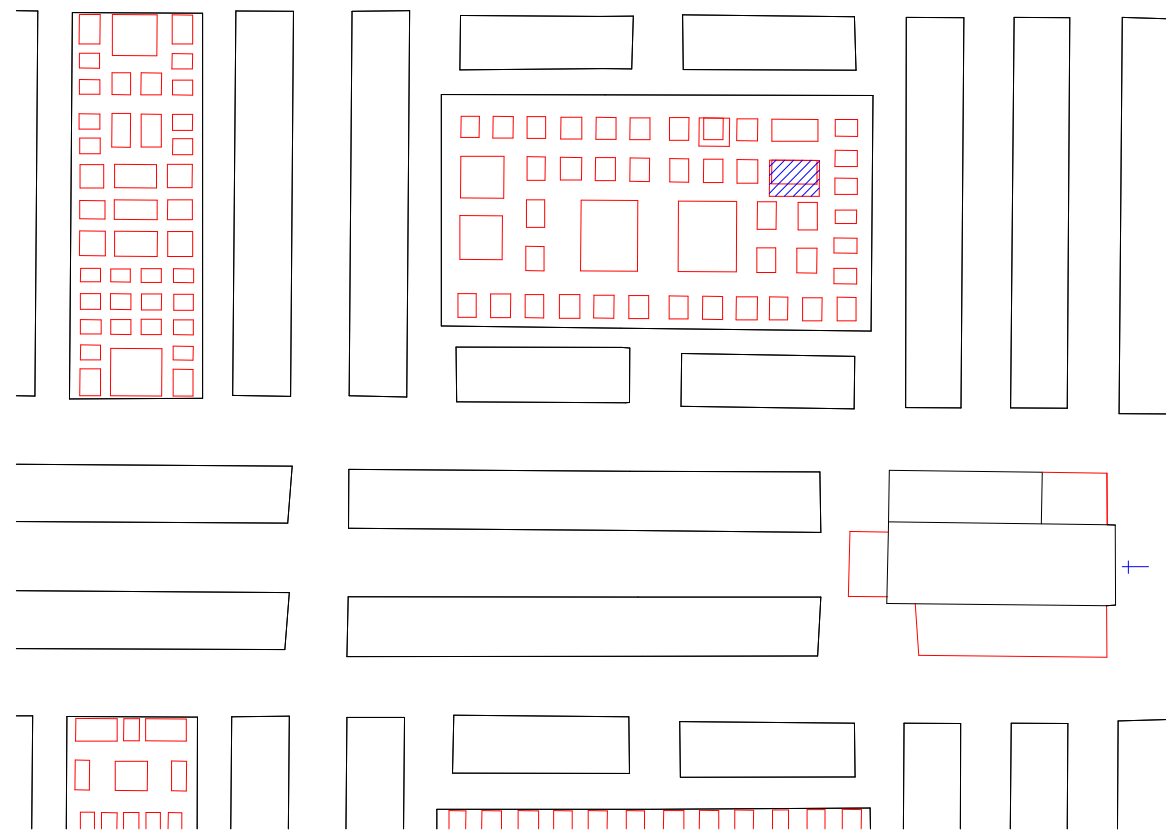
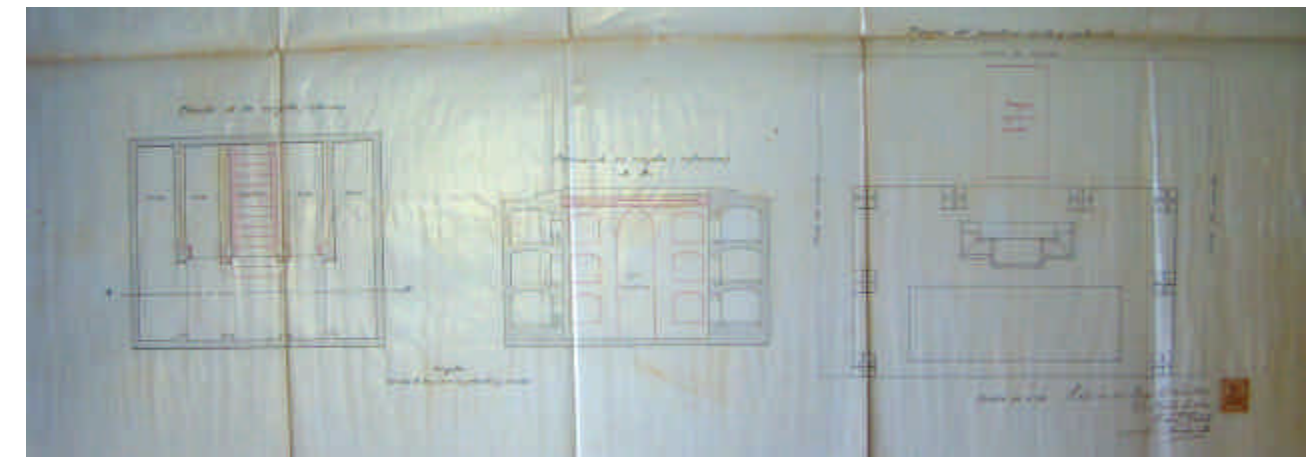

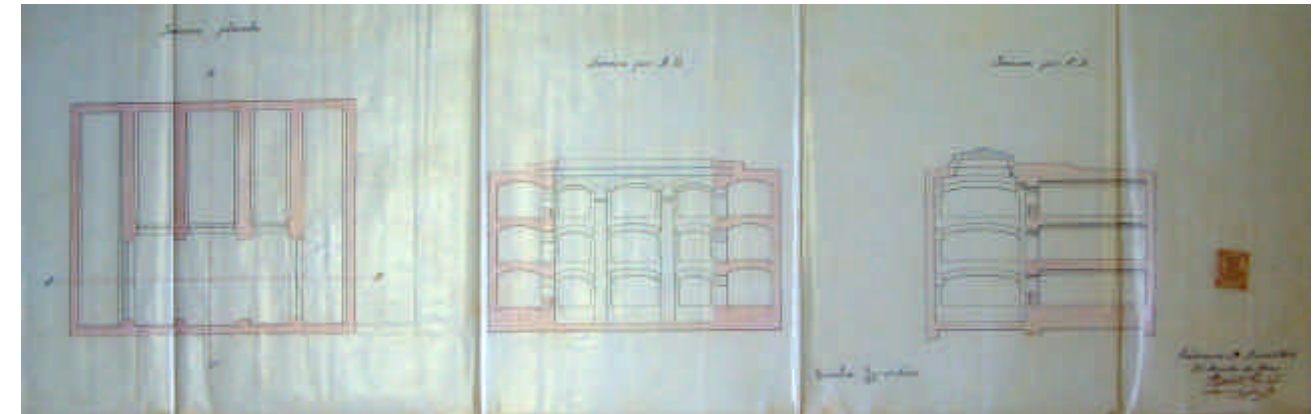
ARQUITECTURA ECLÉCTICO FUNERARIA DE LA CIUDAD DE VALENCIA  
EL CEMENTERIO GENERAL DE VALENCIA



JORGE GORBÉS PÉREZ

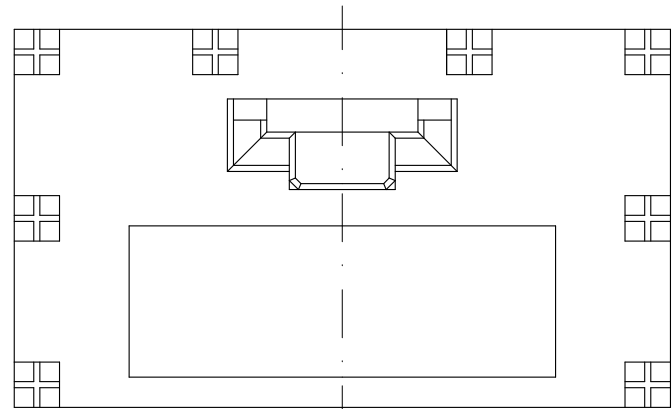
<b>P-260</b>	<b>PROPIEDAD</b>	<b>ALFREDO MOMPO MOMPO</b>
<b>ARQUITECTO MAESTRO OBRAS</b>		VICENTE CERDA ( M.O. )
<b>ARCHIVO MUNICIPAL COMPRA</b>	ARCHIVO LEGAJO EXPEDIENTE FECHA	ARCHIVO HISTORICO MUNICIPAL 1ª E/II-B 1893-1900 16 18-SEPTIEMBRE-1899
<b>ARCHIVO MUNICIPAL PROYECTO</b>	ARCHIVO LEGAJO EXPEDIENTE FECHA	ARCHIVO MODERNO MUNICIPAL 1ª E/II-B 1904-1905 36 19-ENERO-1904
<b>SUPERFICIE</b>	SUELO SUBSUELO	10,32 M <sup>2</sup> 17,04 M <sup>2</sup>
<b>PRECIO</b>	SUELO SUBSUELO PERMUTA	1032 Pesetas 852 Pesetas -
	PRECIO TOTAL	1895 Pesetas
<b>LOCALIZACION</b>	CUADRO SECCION D / I	1 2 D
	PARCELA ANT. PARCELA MOD.	- 165
<b>CLASIFICACION PROTOTIPICA</b>	FORMAL ESTILO	Amplias Dimensiones con Cripta Eclecticismo Romanticista
<b>COMENTARIOS</b>	Modificado por el mismo Arquitecto en 19 Abril de 1904 con exp. nº37	

FOTOGRAFIA DEL PROYECTO




PLANO DE SITUACION

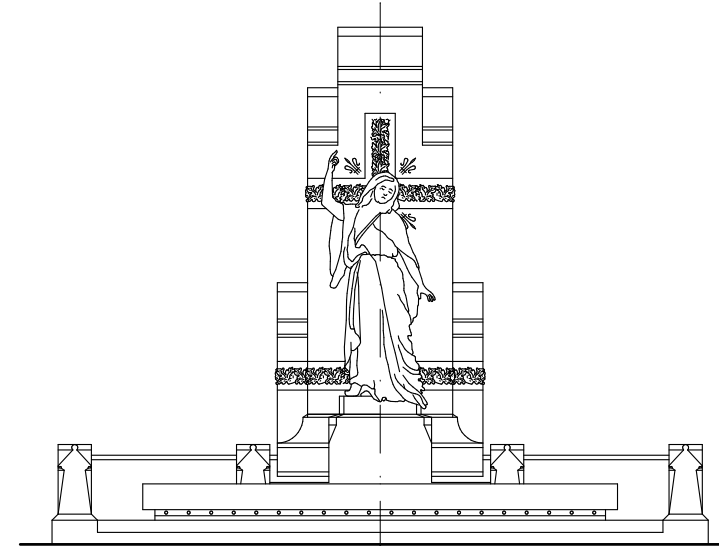
FOTOGRAFIA MODIFICADO



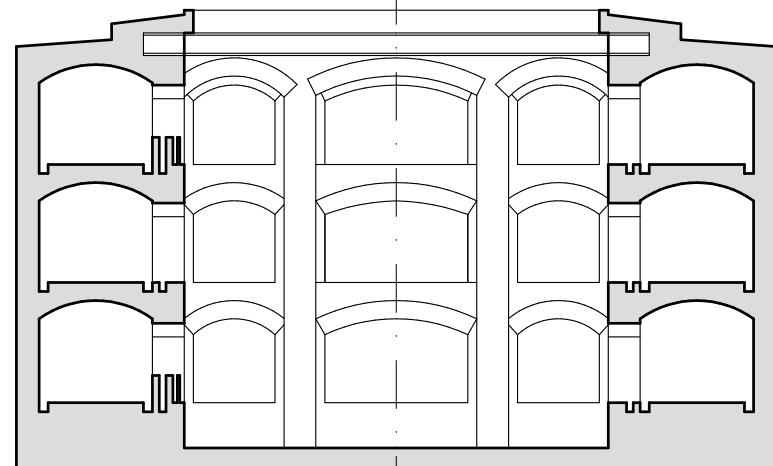
PLANTA



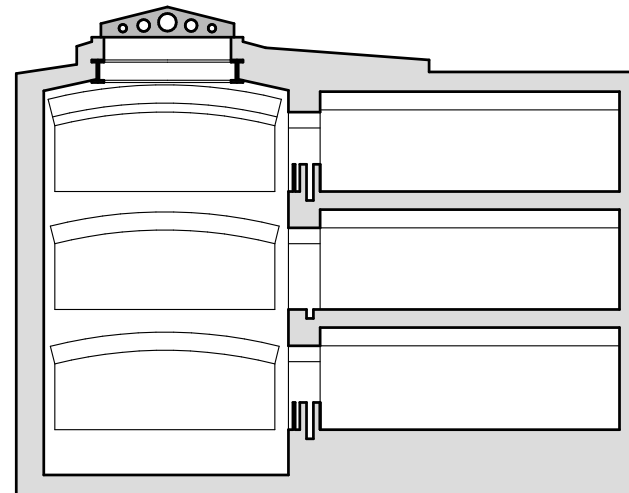
PERFIL



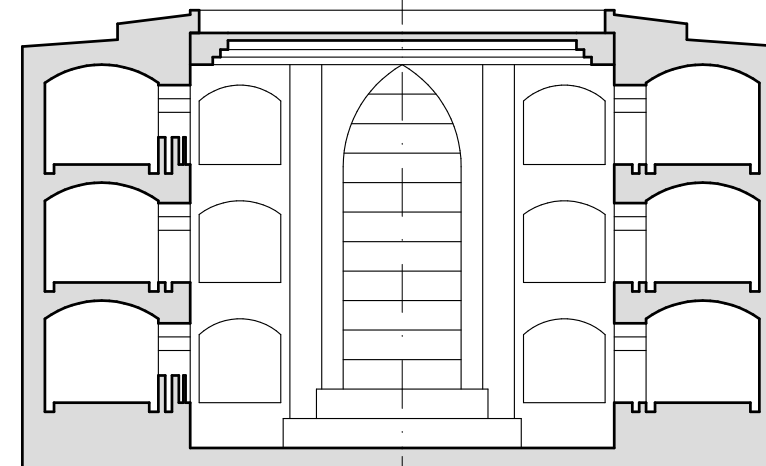
ALZADO



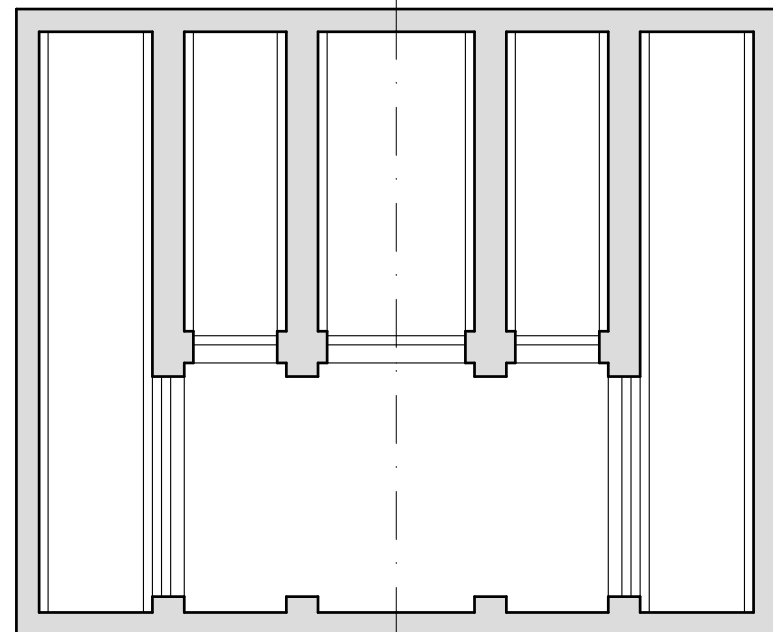
SECCION



SECCION



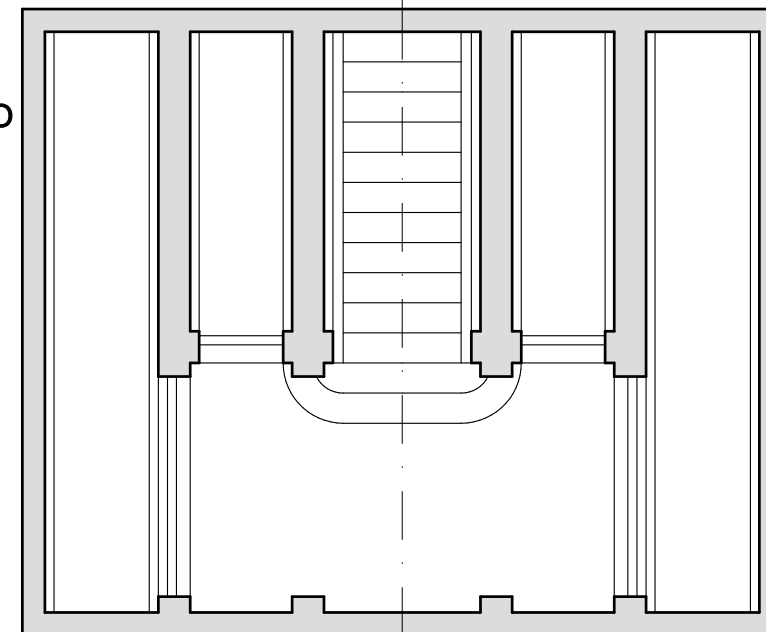
SECCION



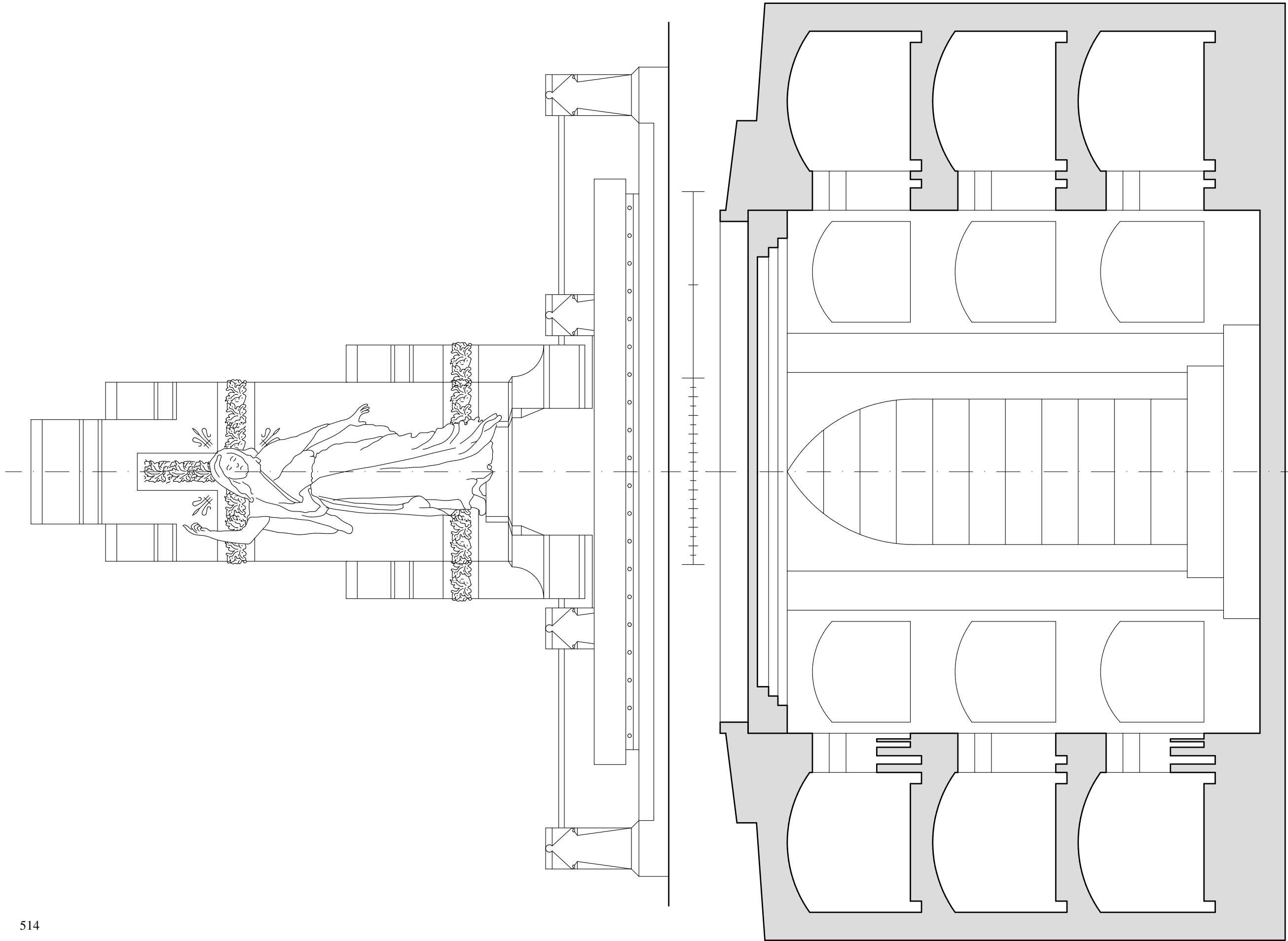
PLANTA CRIPTA

PROYECTO ORIGINAL

PROYECTO MODIFICADO



PLANTA CRIPTA



PANTEON 260

ALFREDO MOMPO MOMPO

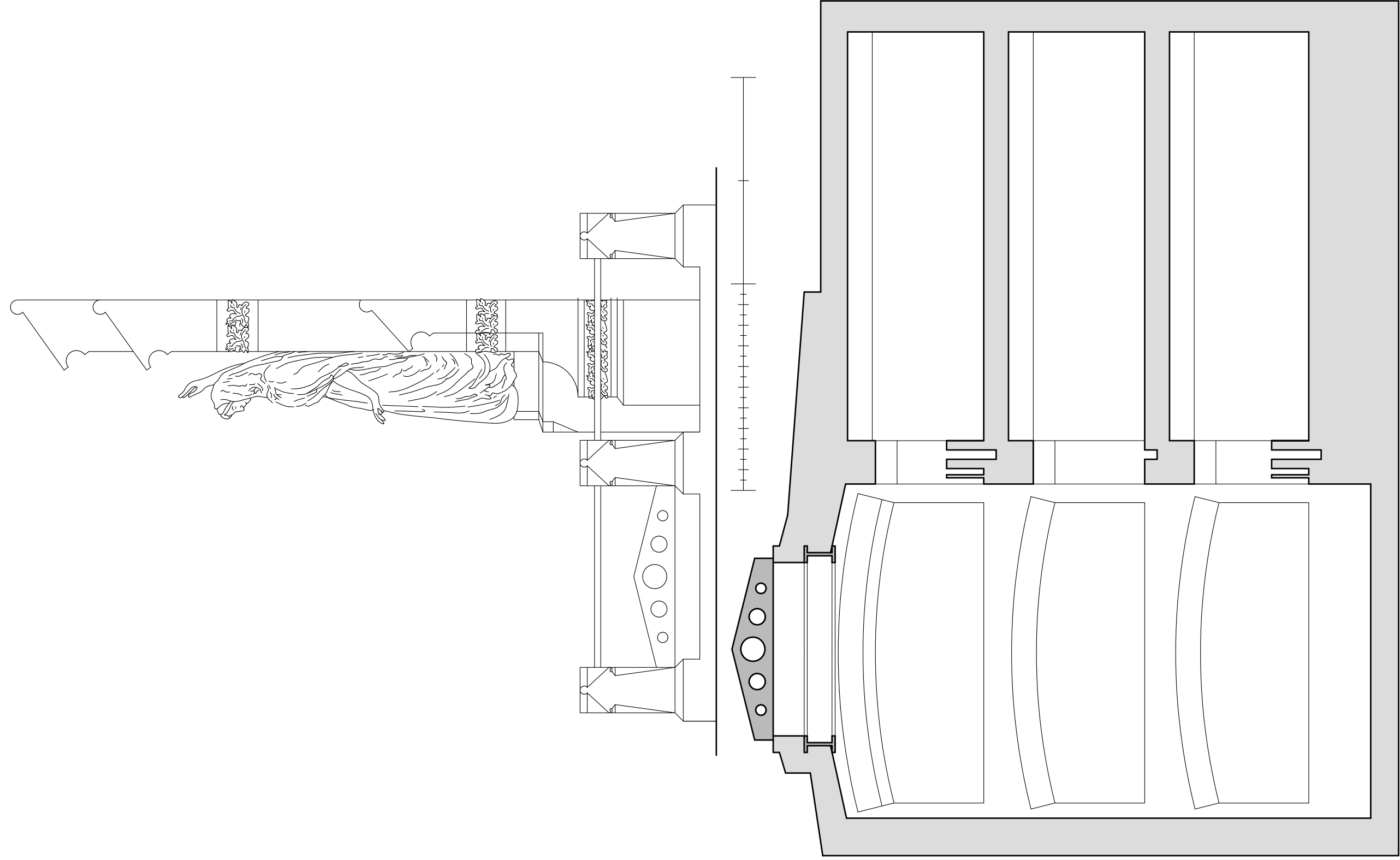

PANTEON de :





ARQUITECTURA ECLÉCTICO FUNERARIA DE LA CIUDAD DE VALENCIA  
EL CEMENTERIO GENERAL DE VALENCIA

JORGE GIRBÉS PÉREZ



PANTEON 260

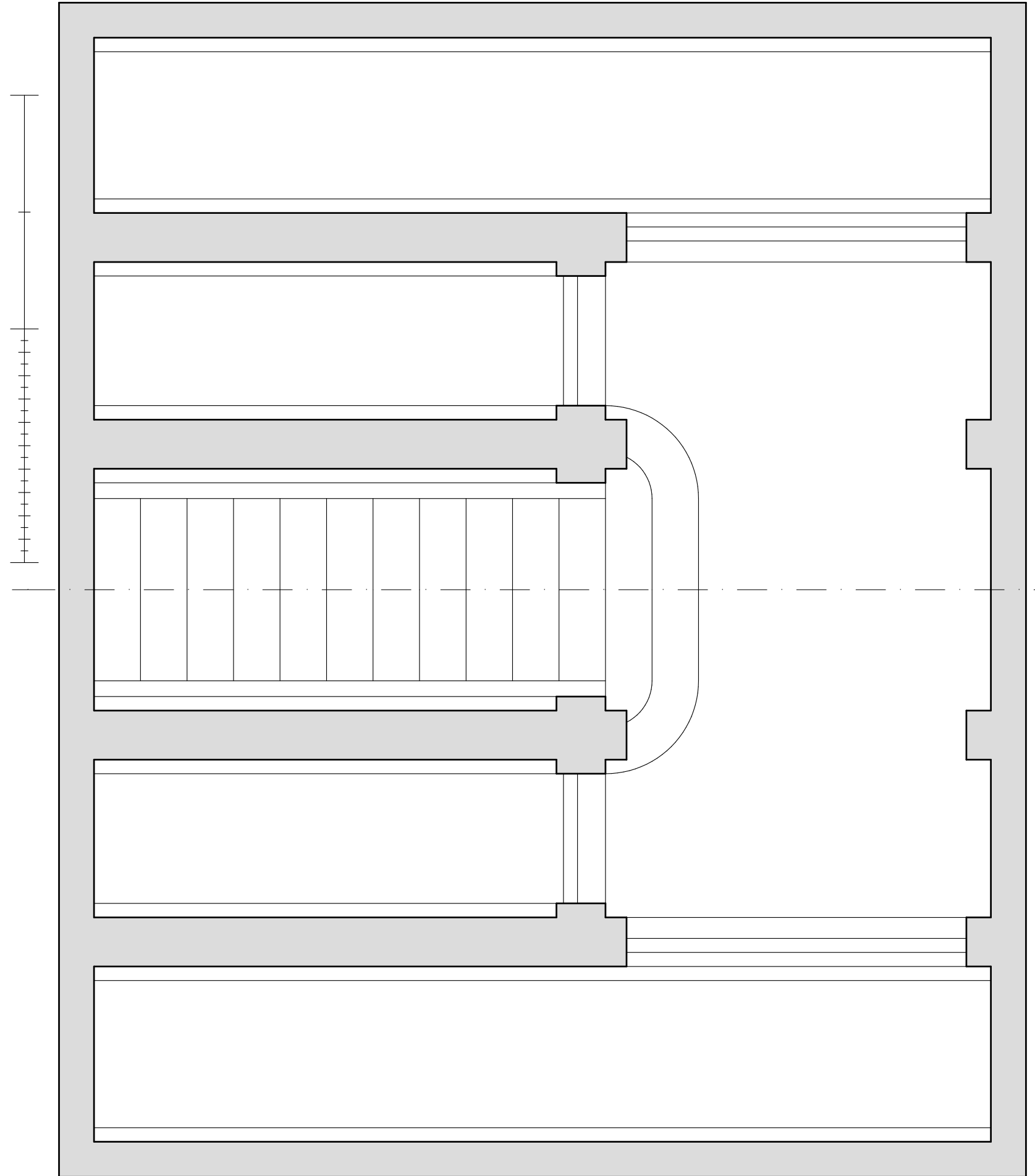
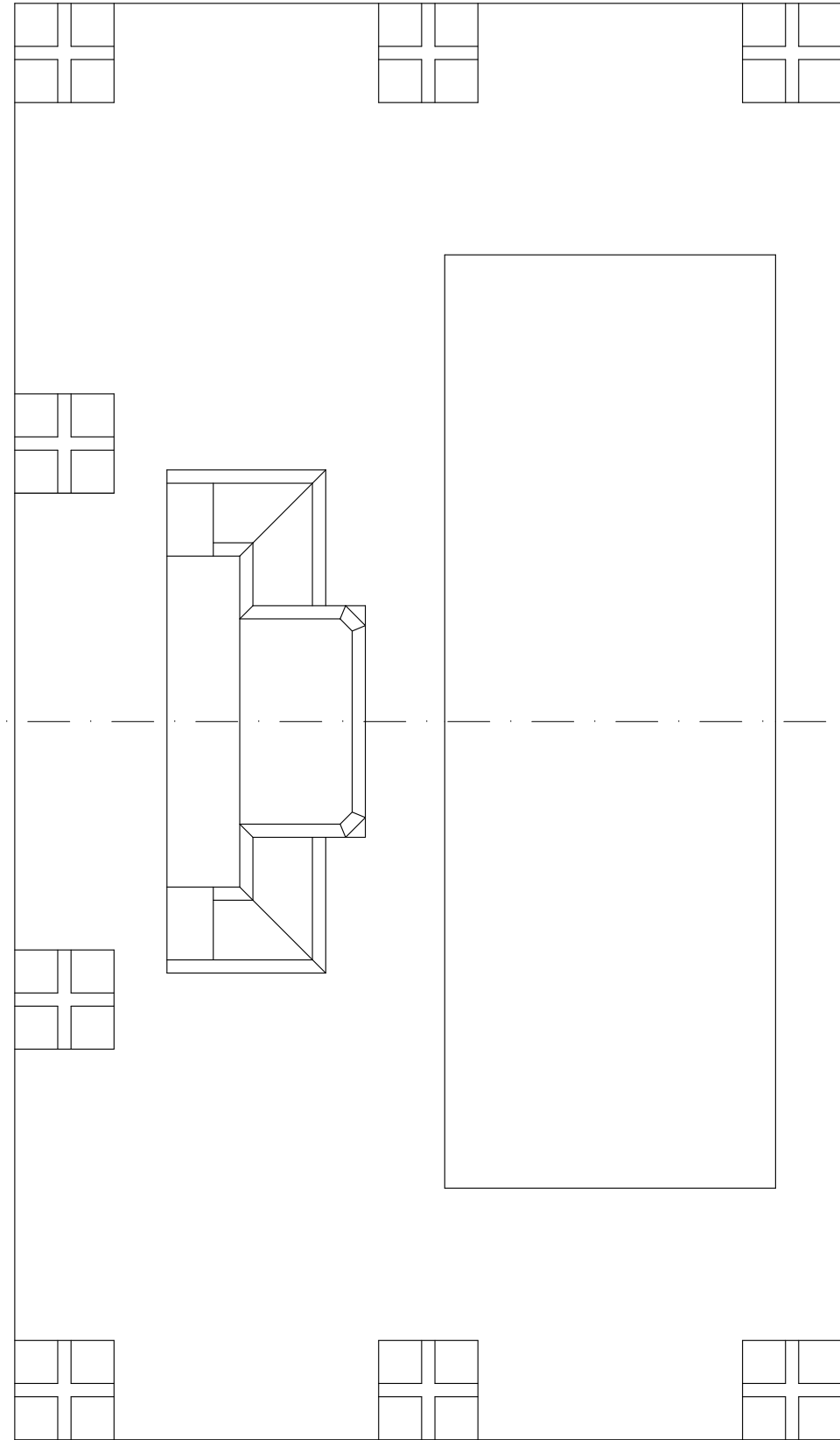

ALFREDO MOMPO MOMPO

PANTEON de :



ARQUITECTURA ECLÉCTICO FUNERARIA DE LA CIUDAD DE VALENCIA  
EL CEMENTERIO GENERAL DE VALENCIA

JORGE GIRBÉS PÉREZ



PANTEON 260

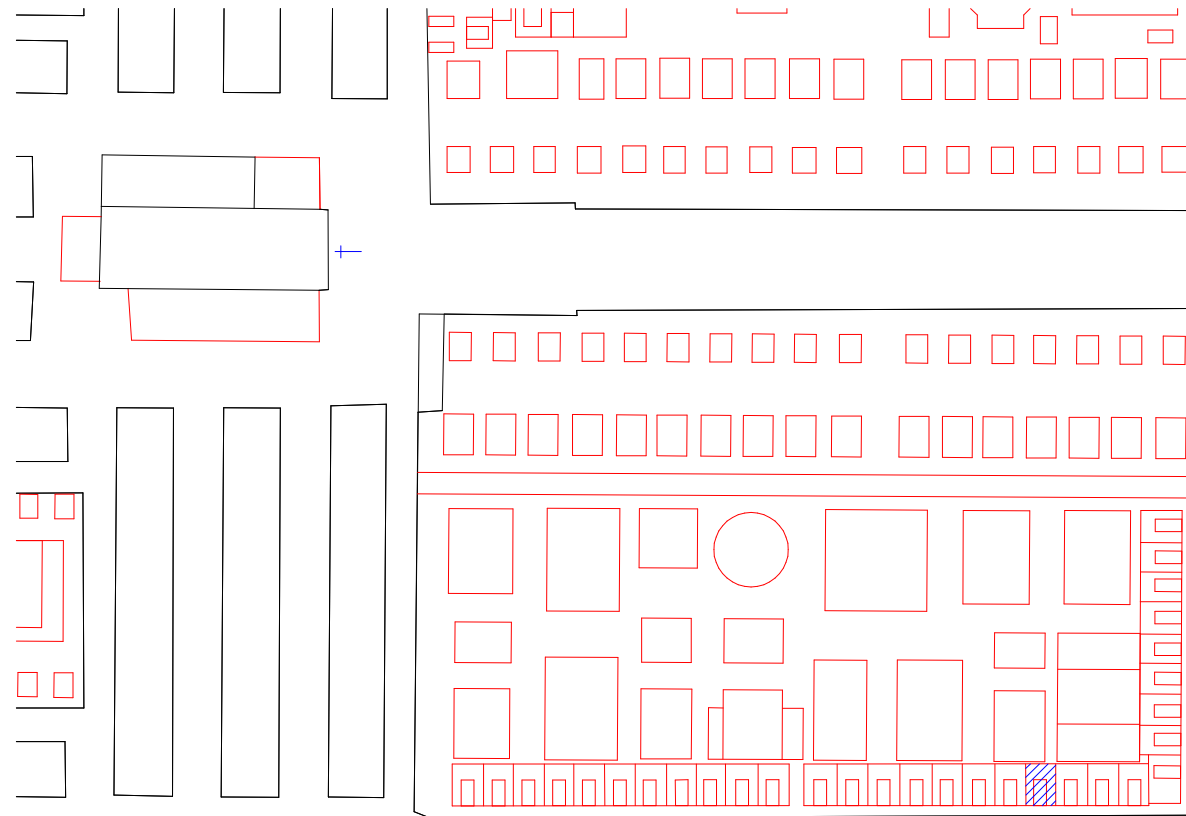

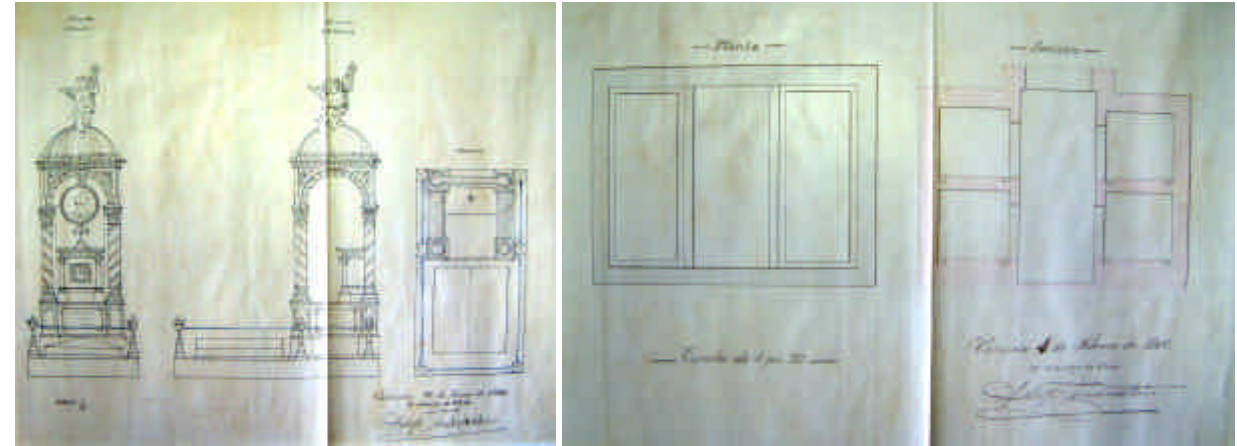
ALFREDO MOMPO MOMPO

PANTEON de :



P-261	PROPIEDAD	ANTONIO BALLESTER GARAÑANA
ARQUITECTO MAESTRO OBRAS		ADOLFO LAUVESTEIN GARCIA ( M.O. )
ARCHIVO MUNICIPAL COMPRA	ARCHIVO LEGAJO EXPEDIENTE FECHA	ARCHIVO HISTORICO MUNICIPAL 1ª E/II-B 1893-1900 17 8-JUNIO-1899
ARCHIVO MUNICIPAL PROYECTO	ARCHIVO LEGAJO EXPEDIENTE FECHA	ARCHIVO HISTORICO MUNICIPAL 1ª E/II-B 1893-1900 8 20-ENERO-1900
SUPERFICIE	SUELO	3,12 M <sup>2</sup>
	SUBSUELO	8,70 M <sup>2</sup>
PRECIO	SUELO	312 Pesetas
	SUBSUELO	435 Pesetas
	PERMUTA	NICHO
	PRECIO TOTAL	347 Pesetas
LOCALIZACION	CUADRO	-
	SECCION	1
	D/I	I
	PARCELA ANT. PARCELA MOD.	- 267
CLASIFICACION PROTOTIPICA	FORMAL ESTILO	Reducidas Dimensiones con Cripta Eclecticismo Romanticista
COMENTARIOS		

FOTOGRAFIA DEL PROYECTO





PLANO DE SITUACION

FOTOGRAFIA ACTUALIDAD




ARQUITECTURA ECLÉCTICO FUNERARIA DE LA CIUDAD DE VALENCIA  
EL CEMENTERIO GENERAL DE VALENCIA

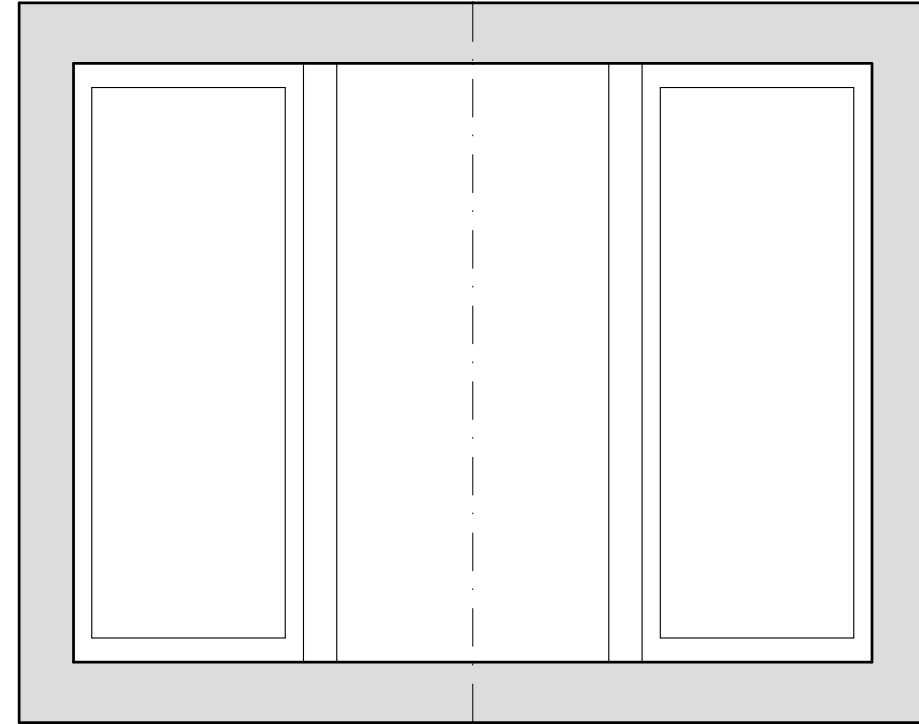
JORGE GIRBÉS PÉREZ



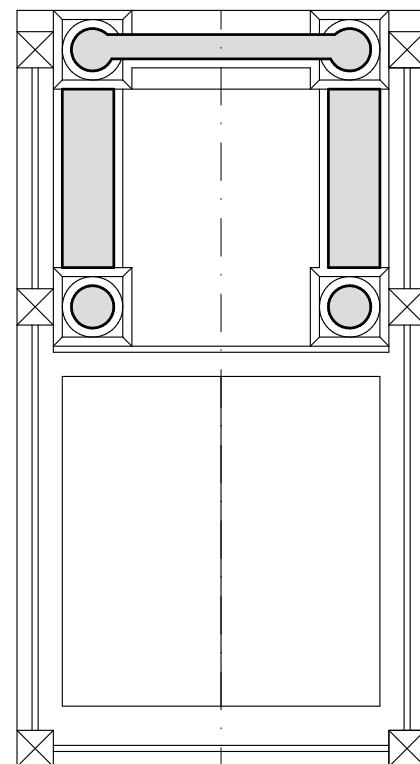
PERFIL



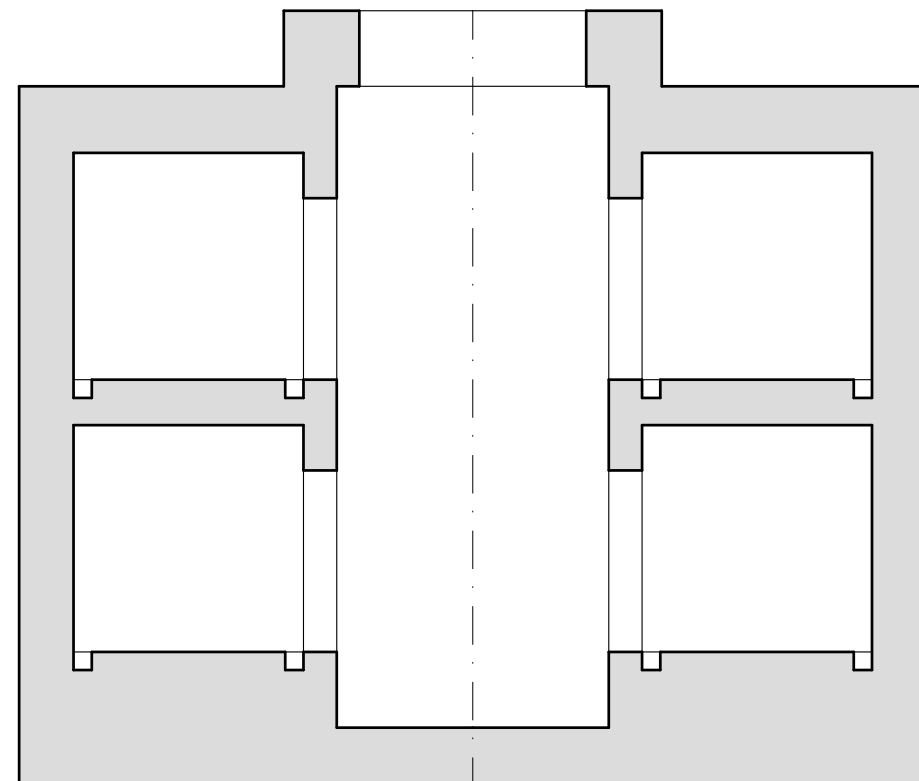
ALZADO



PLANTA CRIPTA



PLANTA



SECCION

PANTEON 261

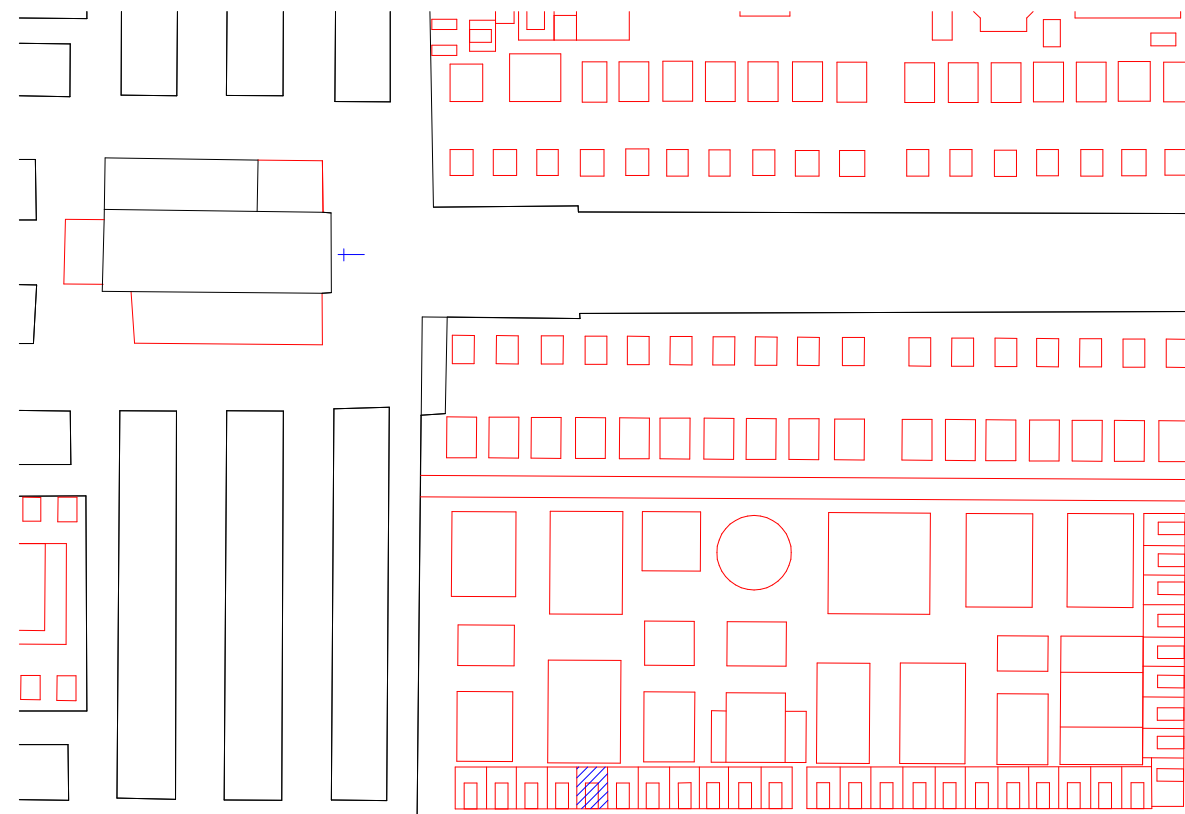

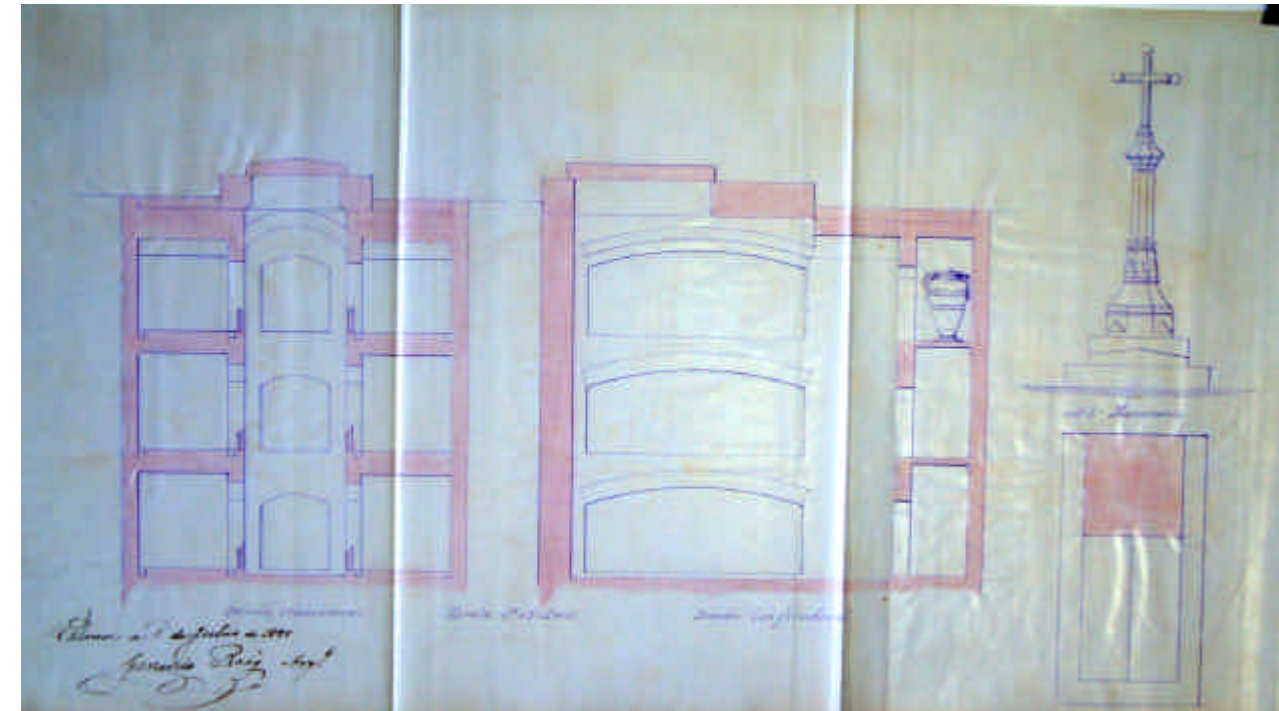
ANTONIO BALLESTER GARAÑANA

PANTEON de :

JORGE GIBÉS PÉREZ

P-262	PROPIEDAD	ROSA CONTRERAS GOMEZ
ARQUITECTO MAESTRO OBRAS		GERARDO ROIG GIMENO
ARCHIVO MUNICIPAL COMPRA	ARCHIVO LEGAJO EXPEDIENTE FECHA	ARCHIVO HISTORICO MUNICIPAL 1ª E/II-B 1893-1900 18 11-MAYO-1899
ARCHIVO MUNICIPAL PROYECTO	ARCHIVO LEGAJO EXPEDIENTE FECHA	ARCHIVO HISTORICO MUNICIPAL 1ª E/II-B 1893-1900 46 6-JULIO-1899
SUPERFICIE	SUELO SUBSUELO	3,12 M <sup>2</sup> 8,70 M <sup>2</sup>
PRECIO	SUELO SUBSUELO PERMUTA	312 Pesetas 435 Pesetas NICO
	PRECIO TOTAL	422 Pesetas
LOCALIZACION	CUADRO SECCION D/I PARCELA ANT. PARCELA MOD.	- 1 I - 281
CLASIFICACION PROTOTIPICA	FORMAL ESTILO	Reducidas Dimensiones con Cripta Eclecticismo Romanticista
COMENTARIOS		

FOTOGRAFIA DEL PROYECTO




PLANO DE SITUACION

FOTOGRAFIA ACTUALIDAD



ARQUITECTURA ECLÉCTICO FUNERARIA DE LA CIUDAD DE VALENCIA  
EL CEMENTERIO GENERAL DE VALENCIA

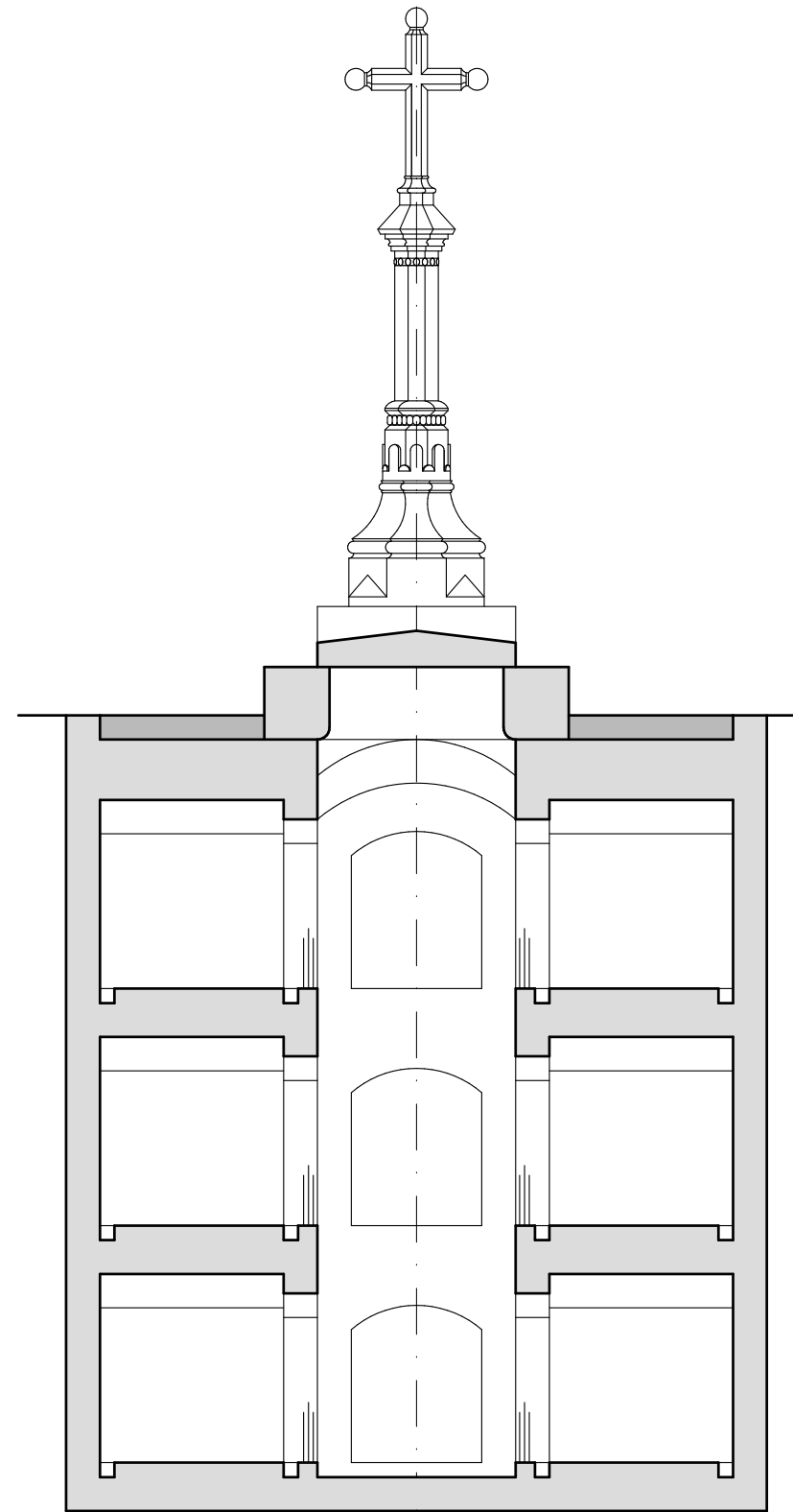
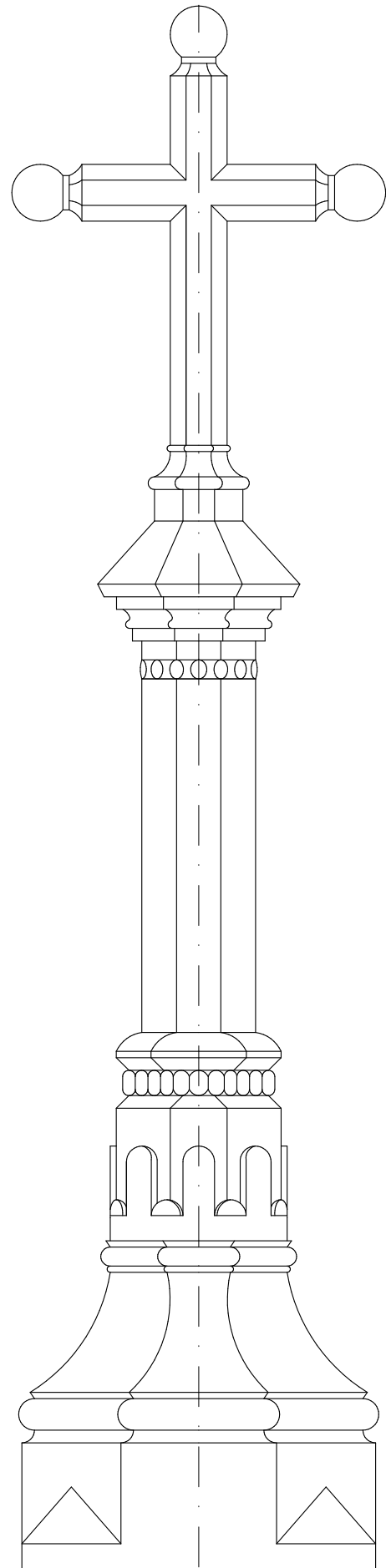
JORGE GIRBÉS PÉREZ



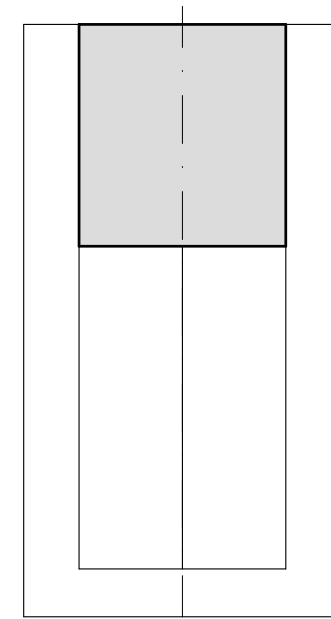
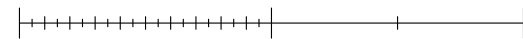
PANTEON 262

ROSA CONTRERAS GOMEZ

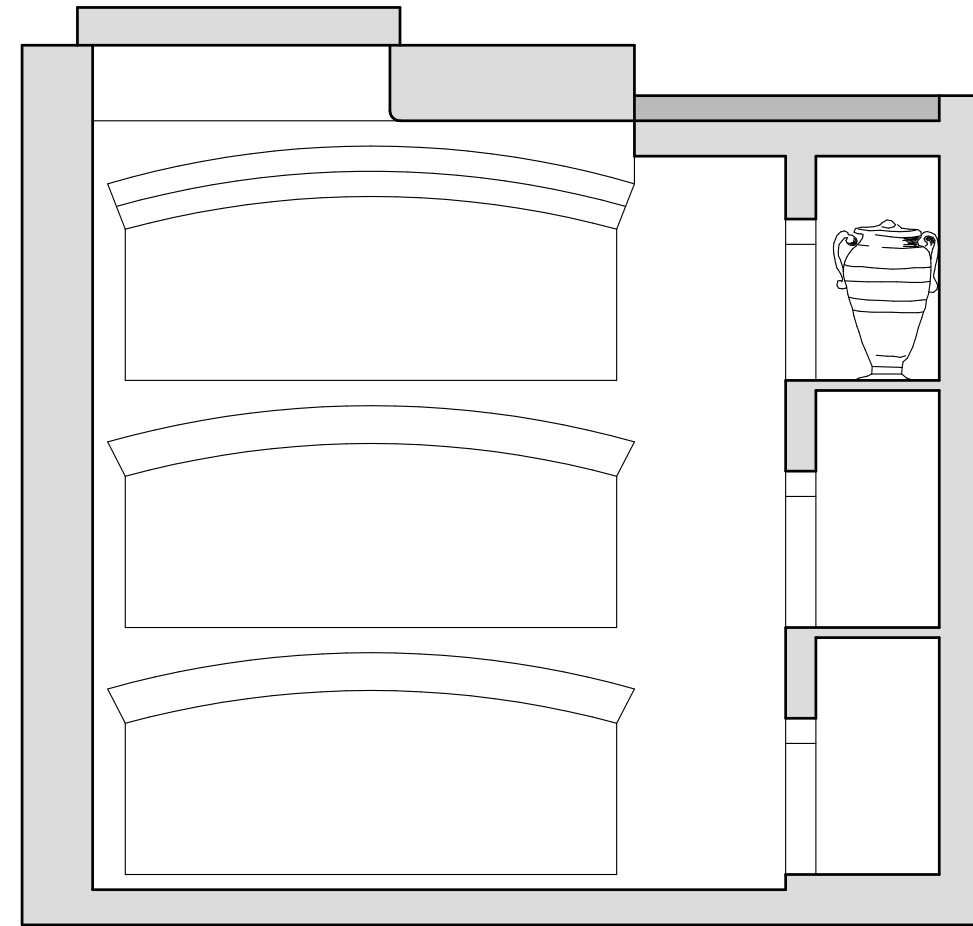
PANTEON de :



ALZADO SECCION



PLANTA

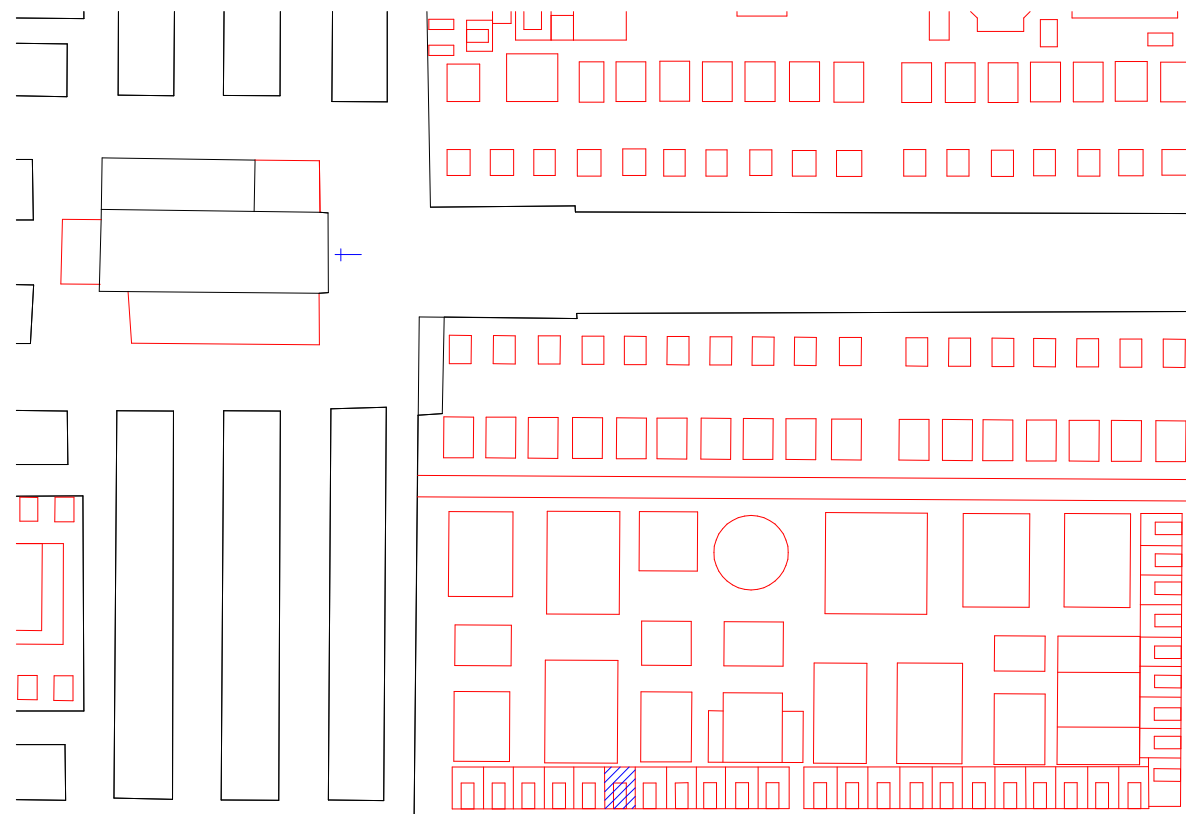



SECCION LOGITUDINAL

JORGE GORBÉS PÉREZ

P-263	PROPIEDAD	MANUEL LLACER TRAMOYERES
ARQUITECTO MAESTRO OBRAS		GERARDO ROIG GIMENO
ARCHIVO MUNICIPAL COMPRA	ARCHIVO LEGAJO EXPEDIENTE FECHA	ARCHIVO HISTORICO MUNICIPAL 1ª E/II-B 1893-1900 19 3-MAYO-1899
ARCHIVO MUNICIPAL PROYECTO	ARCHIVO LEGAJO EXPEDIENTE FECHA	ARCHIVO MODERNO MUNICIPAL 1ª E/II-B 1901-1903 24 9-AGOSTO-1901
SUPERFICIE	SUELO SUBSUELO	3,12 M <sup>2</sup> 8,70 M <sup>2</sup>
PRECIO	SUELO SUBSUELO PERMUTA	312 Pesetas 435 Pesetas -
	PRECIO TOTAL	747 Pesetas
LOCALIZACION	CUADRO SECCION D/I PARCELA ANT. PARCELA MOD.	- 1 I - 280
CLASIFICACION PROTOTIPICA	FORMAL ESTILO	Reducidas Dimensiones con Cripta Modernista
COMENTARIOS		

FOTOGRAFIA DEL PROYECTO

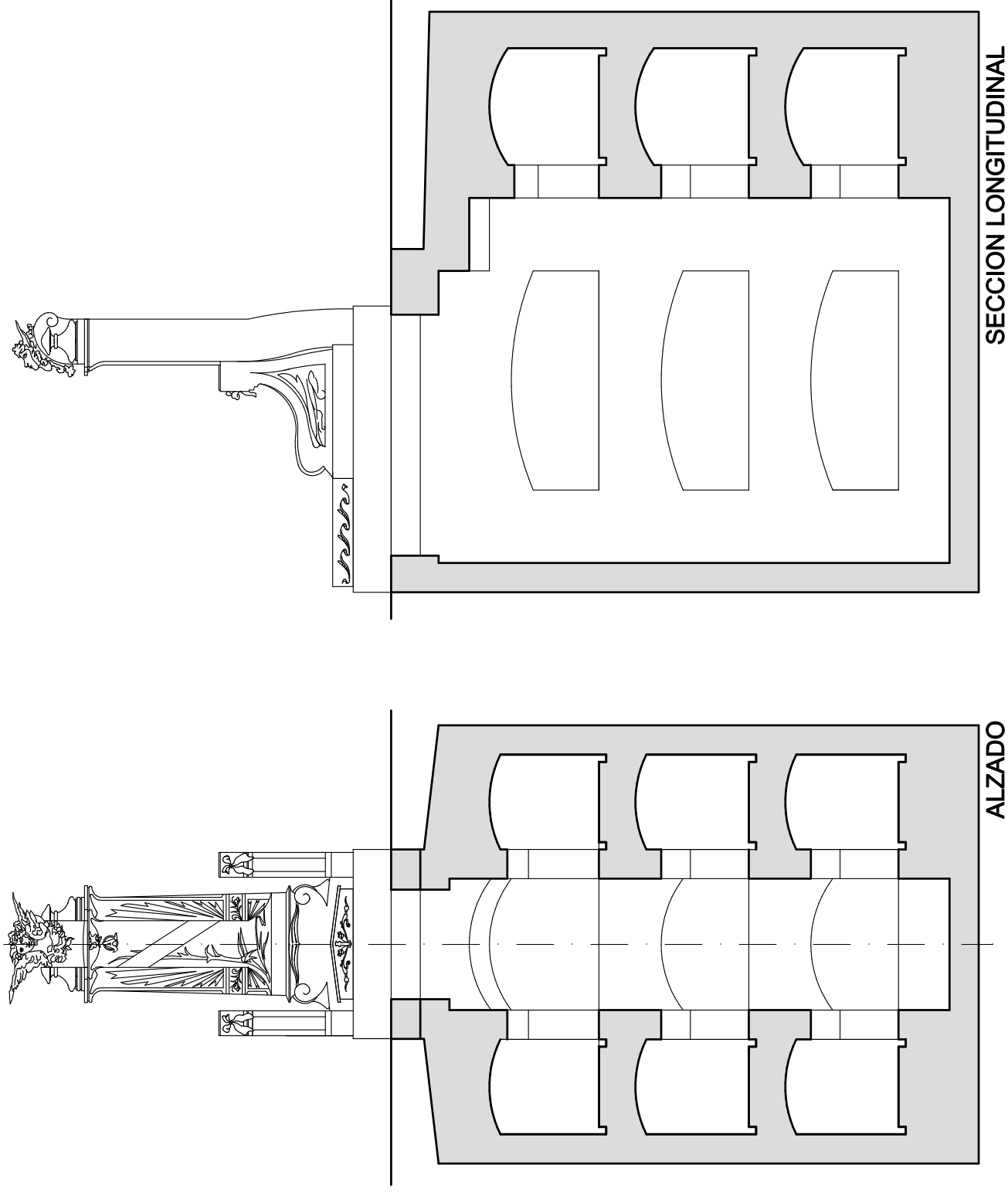



PLANO DE SITUACION



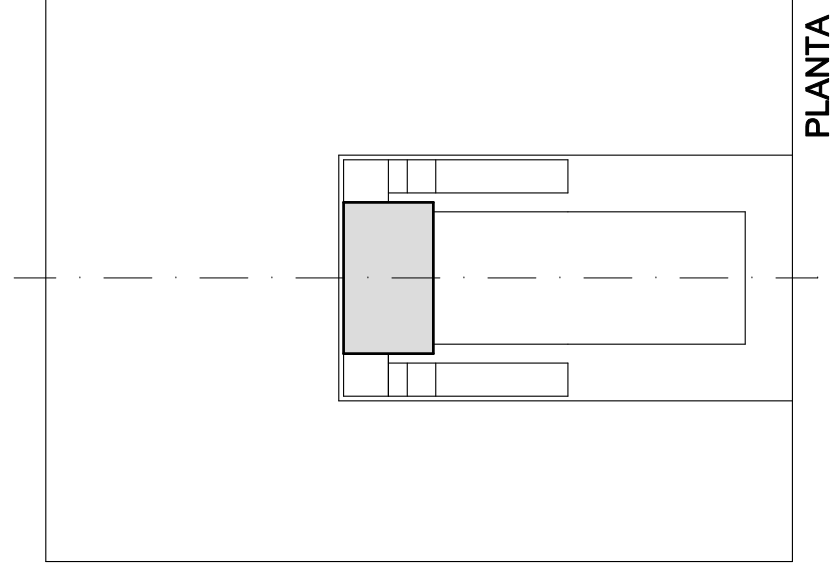
FOTOGRAFIA ACTUALIDAD



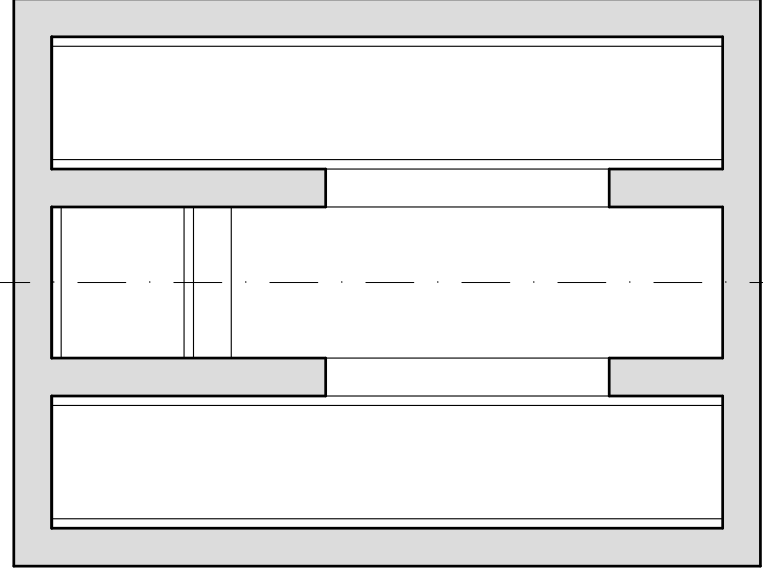


SECCION LONGITUDINAL

ALZADO



PLANTA



PLANTA CRIPTA

PANTEON 263

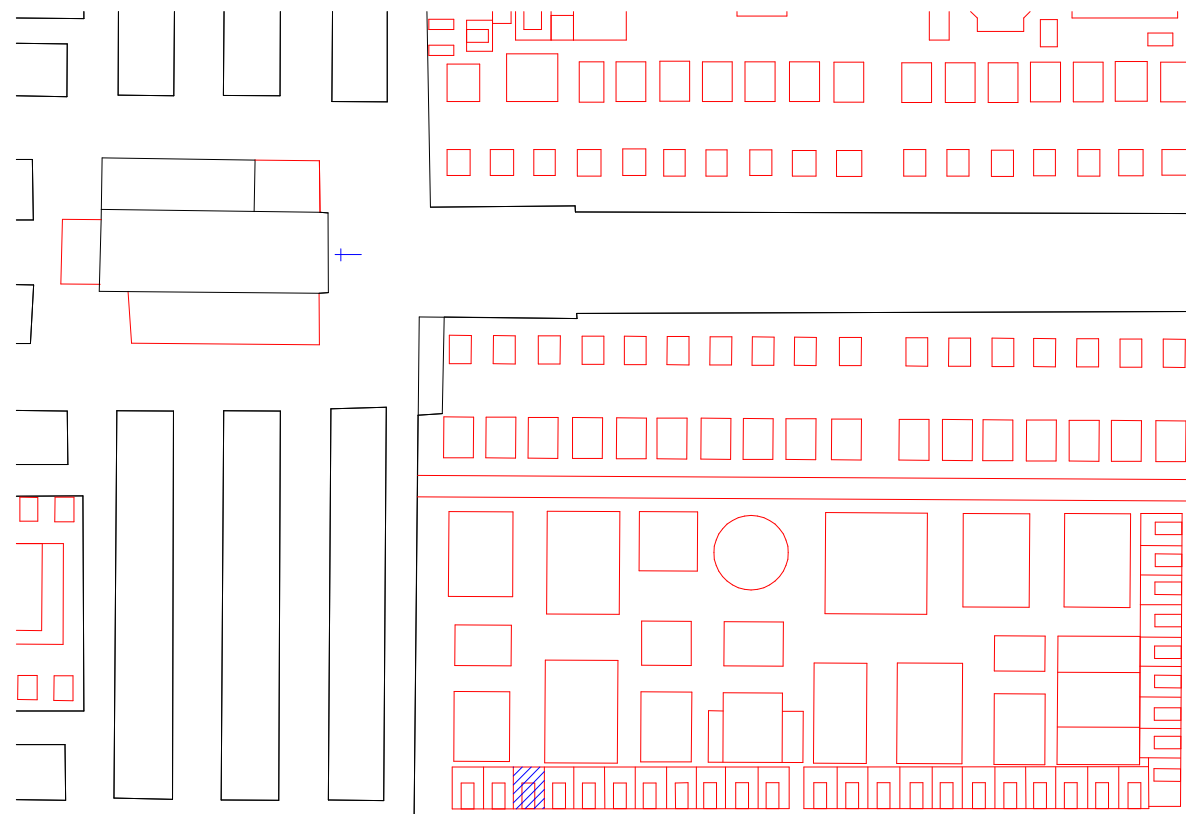

MANUEL LLACER TRAMOYERES

PANTEON de :

JORGE GIBBÉS PÉREZ

P-264	PROPIEDAD	MIGUEL GIL MACIAN
ARQUITECTO MAESTRO OBRAS		JOSE MARIA MANUEL CORTINA PEREZ
ARCHIVO MUNICIPAL COMPRA	ARCHIVO LEGAJO EXPEDIENTE FECHA	ARCHIVO HISTORICO MUNICIPAL 1ª E/II-B 1893-1900 20 27-MARZO-1899
ARCHIVO MUNICIPAL PROYECTO	ARCHIVO LEGAJO EXPEDIENTE FECHA	ARCHIVO HISTORICO MUNICIPAL 1ª E/II-B 1893-1900 20 27-MARZO-1899
SUPERFICIE	SUELO	3,12 M <sup>2</sup>
	SUBSUELO	8,70 M <sup>2</sup>
PRECIO	SUELO	312 Pesetas
	SUBSUELO	435 Pesetas
	PERMUTA	-
PRECIO TOTAL		747 Pesetas
LOCALIZACION	CUADRO	-
	SECCION	1
	D/I	I
	PARCELA ANT. PARCELA MOD.	- 283
CLASIFICACION PROTOTIPICA	FORMAL ESTILO	Reducidas Dimensiones con Cripta Modernista
COMENTARIOS		

FOTOGRAFIA DEL PROYECTO



PLANO DE SITUACION

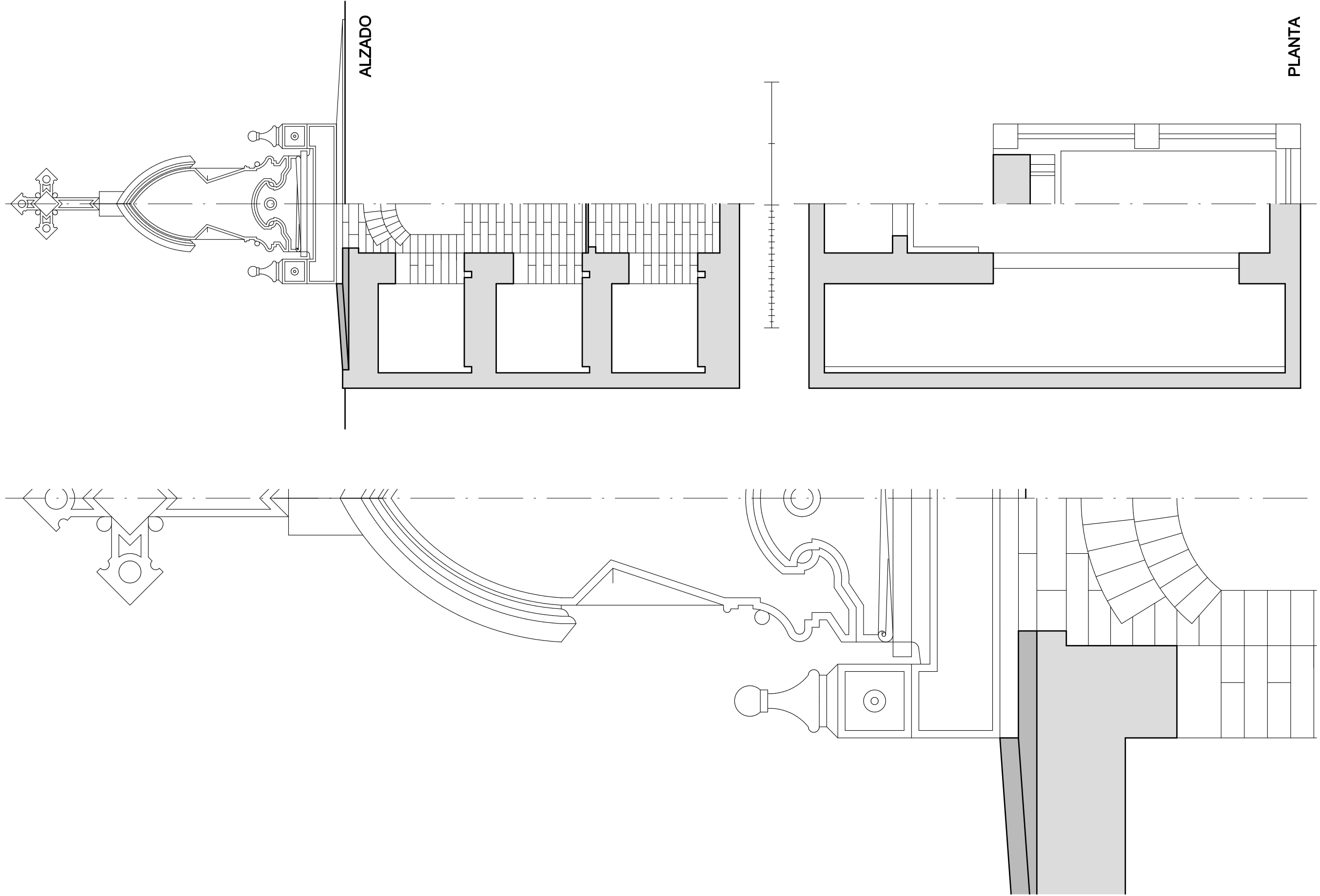



FOTOGRAFIA ACTUALIDAD



ARQUITECTURA ECLÉCTICO FUNERARIA DE LA CIUDAD DE VALENCIA  
EL CEMENTERIO GENERAL DE VALENCIA

JORGE GIRBÉS PÉREZ




PANTEON 264

MIGUEL GIL MACIAN

PANTEON de :



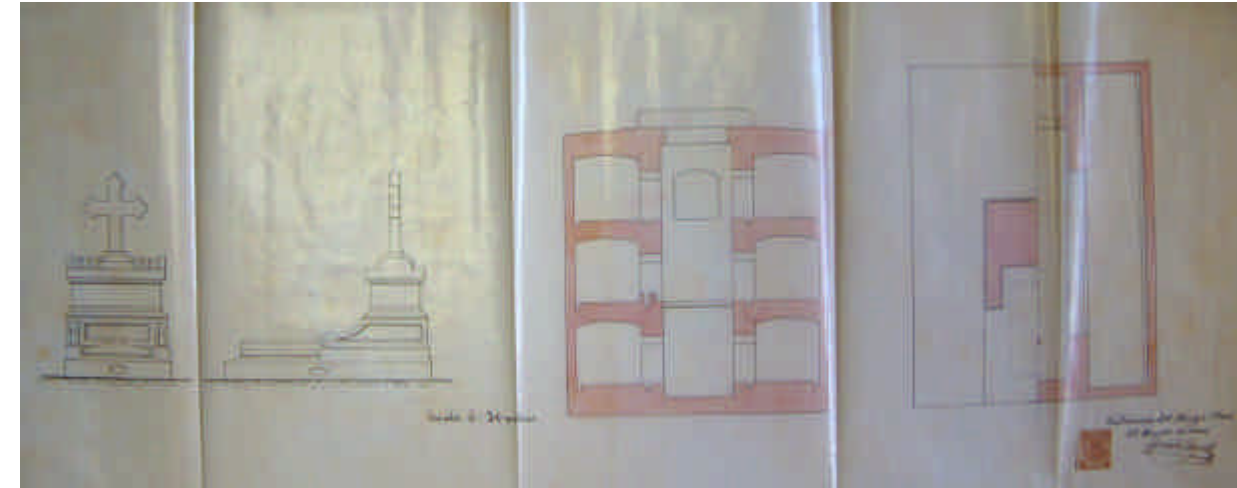
ARQUITECTURA ECLÉCTICO FUNERARIA DE LA CIUDAD DE VALENCIA  
EL CEMENTERIO GENERAL DE VALENCIA



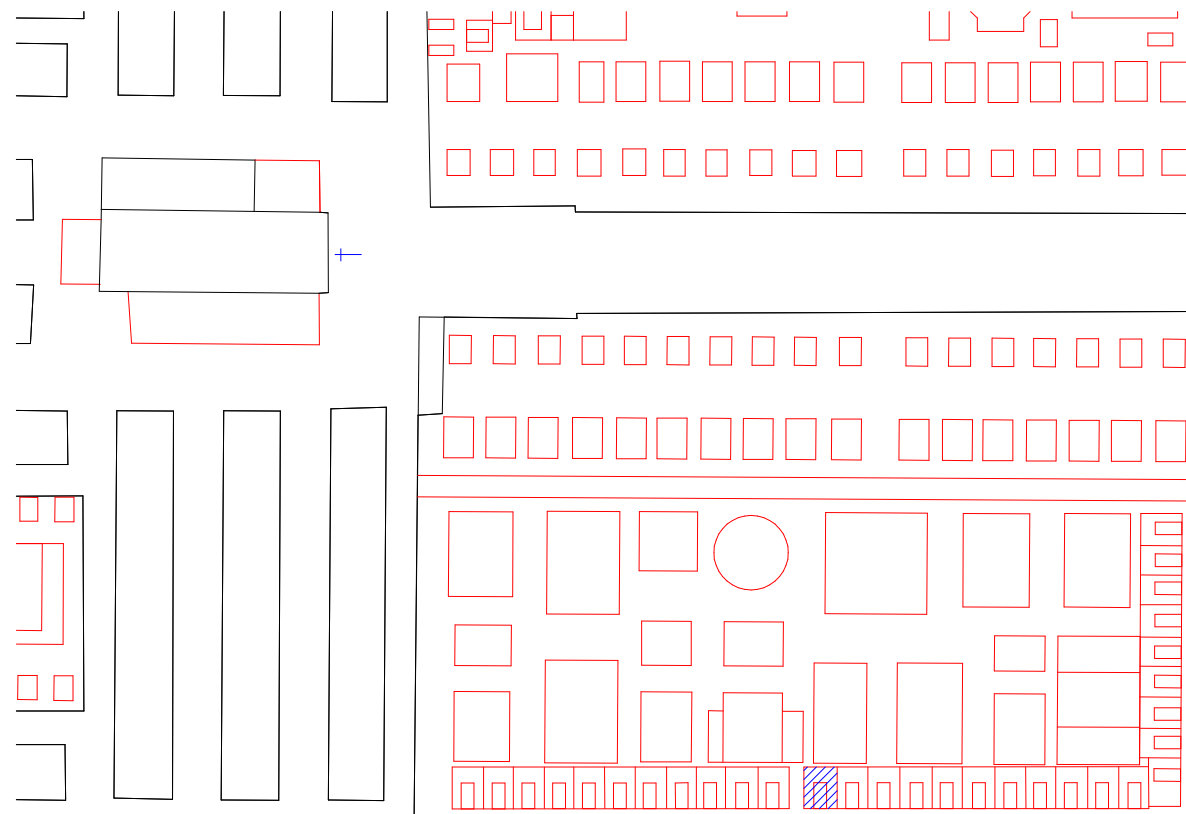
JORGE GIBBÉS PÉREZ

P-265	PROPIEDAD	FEDERICO CORELL MONTALT
ARQUITECTO MAESTRO OBRAS		VICENTE CERDA ( M.O. )
ARCHIVO MUNICIPAL COMPRA	ARCHIVO LEGAJO EXPEDIENTE FECHA	ARCHIVO HISTORICO MUNICIPAL 1ª E/II-B 1893-1900 21 19-OCTUBRE-1899
ARCHIVO MUNICIPAL PROYECTO	ARCHIVO LEGAJO EXPEDIENTE FECHA	ARCHIVO MODERNO MUNICIPAL 1ª E/II-B 1904-1905 12 31-MAYO-1904
SUPERFICIE	SUELO	3,12 M <sup>2</sup>
	SUBSUELO	8,70 M <sup>2</sup>
PRECIO	SUELO	312 Pesetas
	SUBSUELO	435 Pesetas
	PERMUTA	-
PRECIO TOTAL		747 Pesetas
LOCALIZACION	CUADRO	-
	SECCION	1
	D/I	I
	PARCELA ANT. PARCELA MOD.	- 274
CLASIFICACION PROTOTIPICA	FORMAL ESTILO	Reducidas Dimensiones con Cripta
COMENTARIOS		

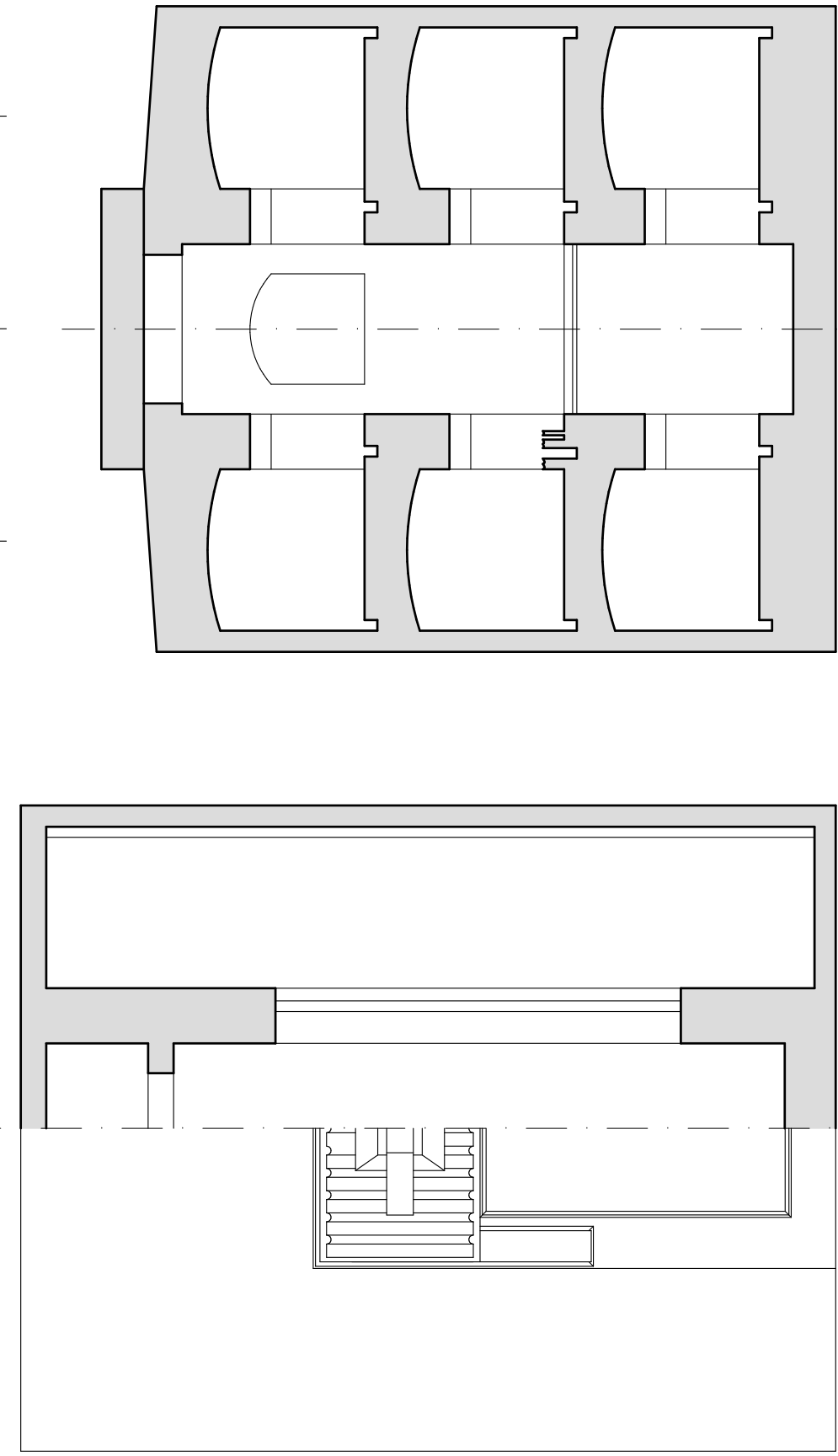
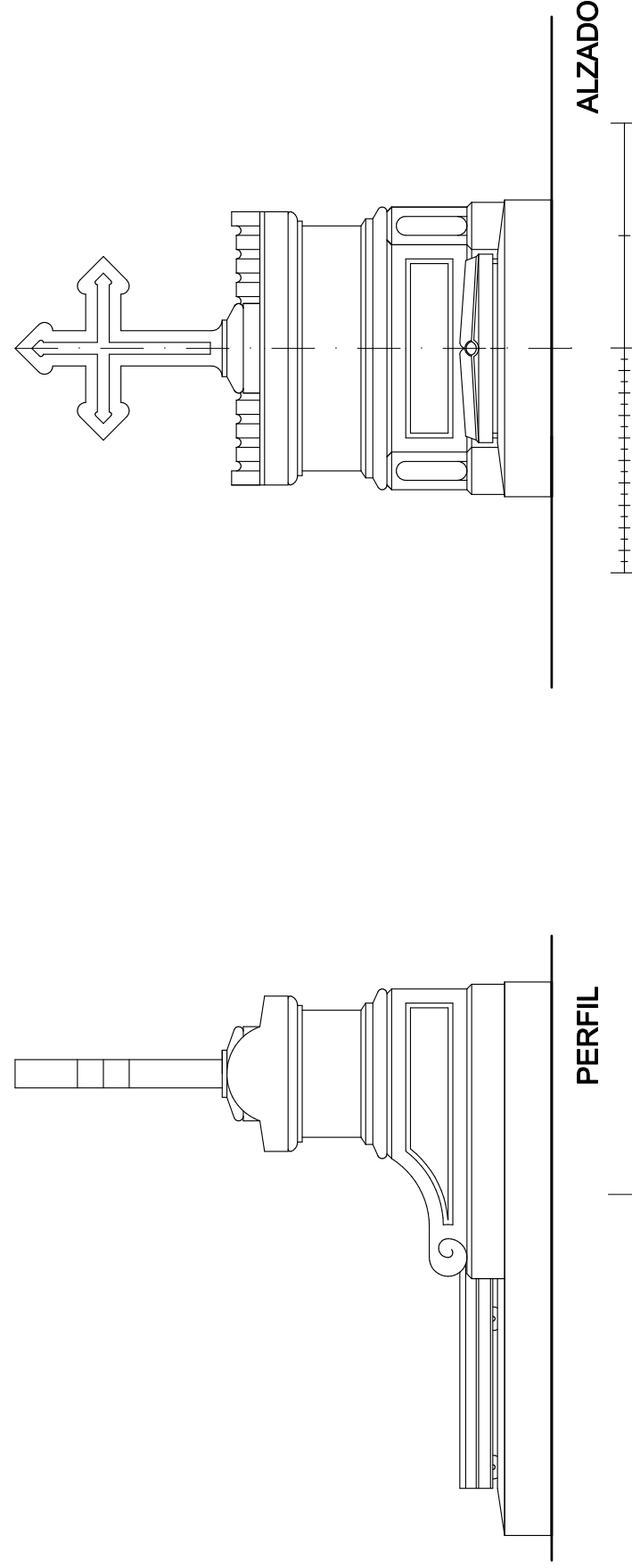
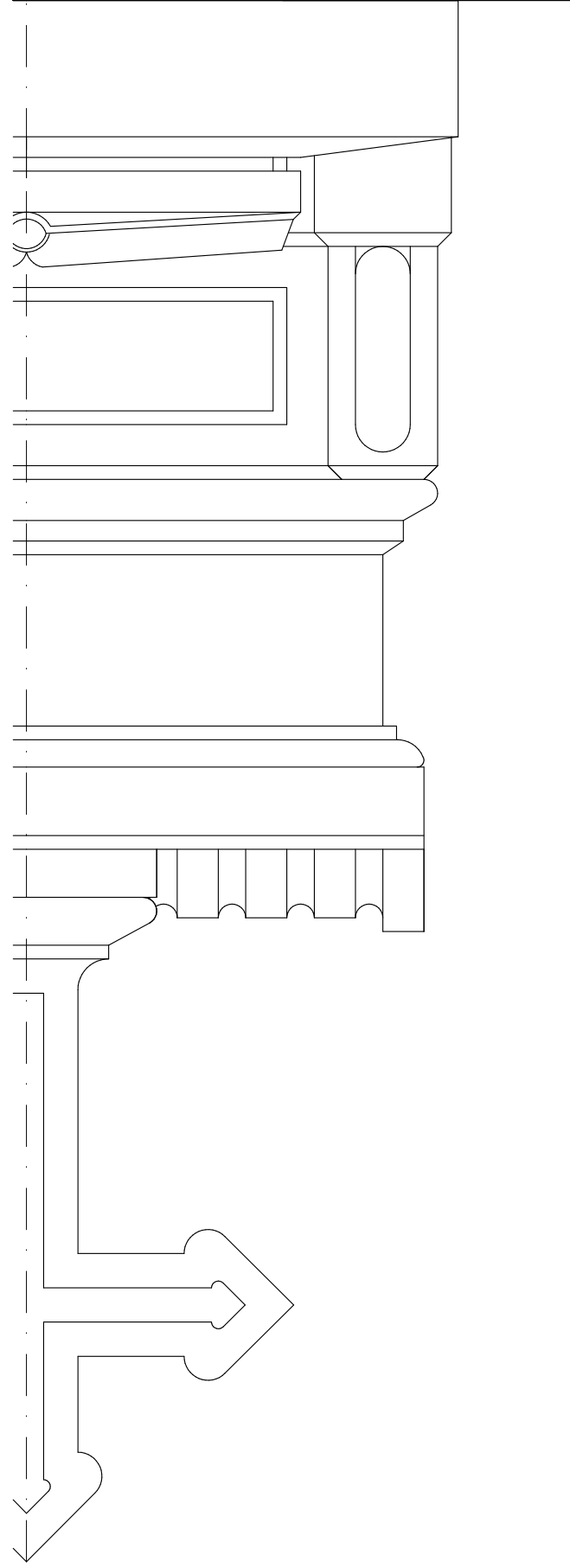
FOTOGRAFIA DEL PROYECTO



FOTOGRAFIA ACTUALIDAD



PLANO DE SITUACION



SECCION  
PANTEON 265

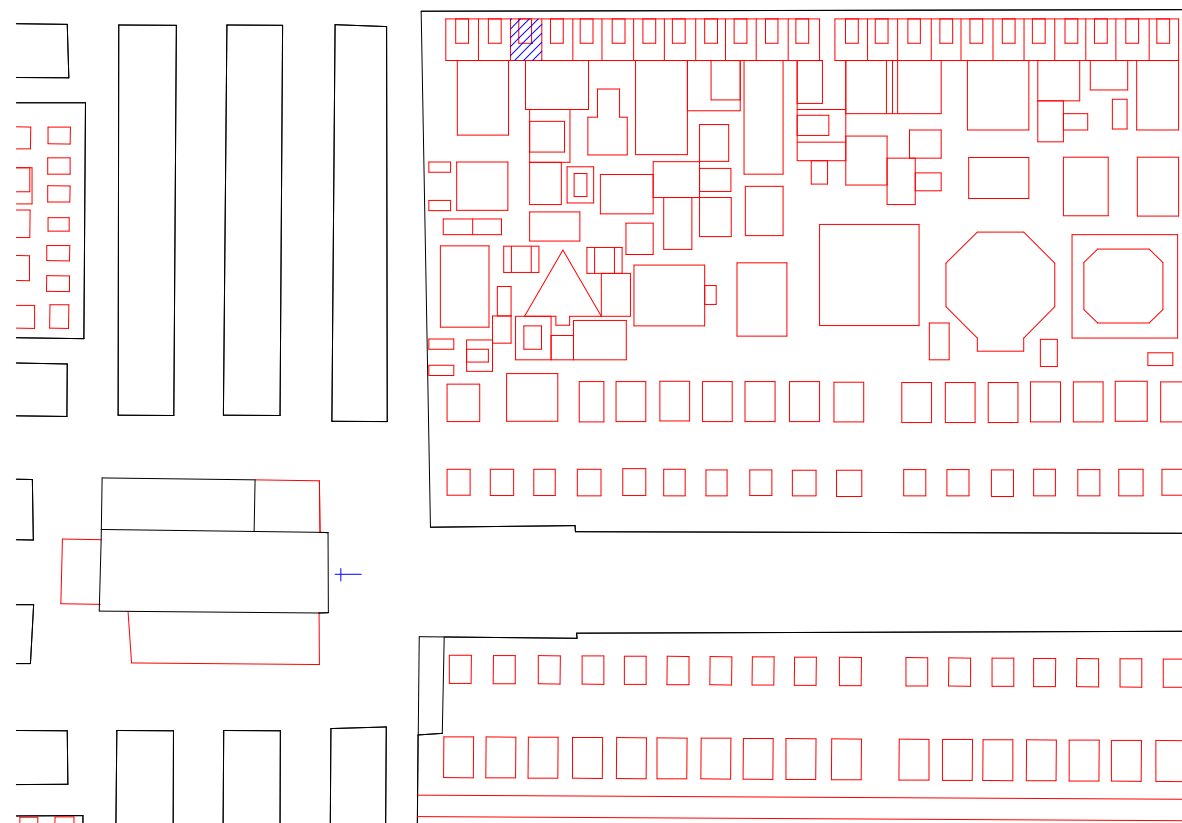
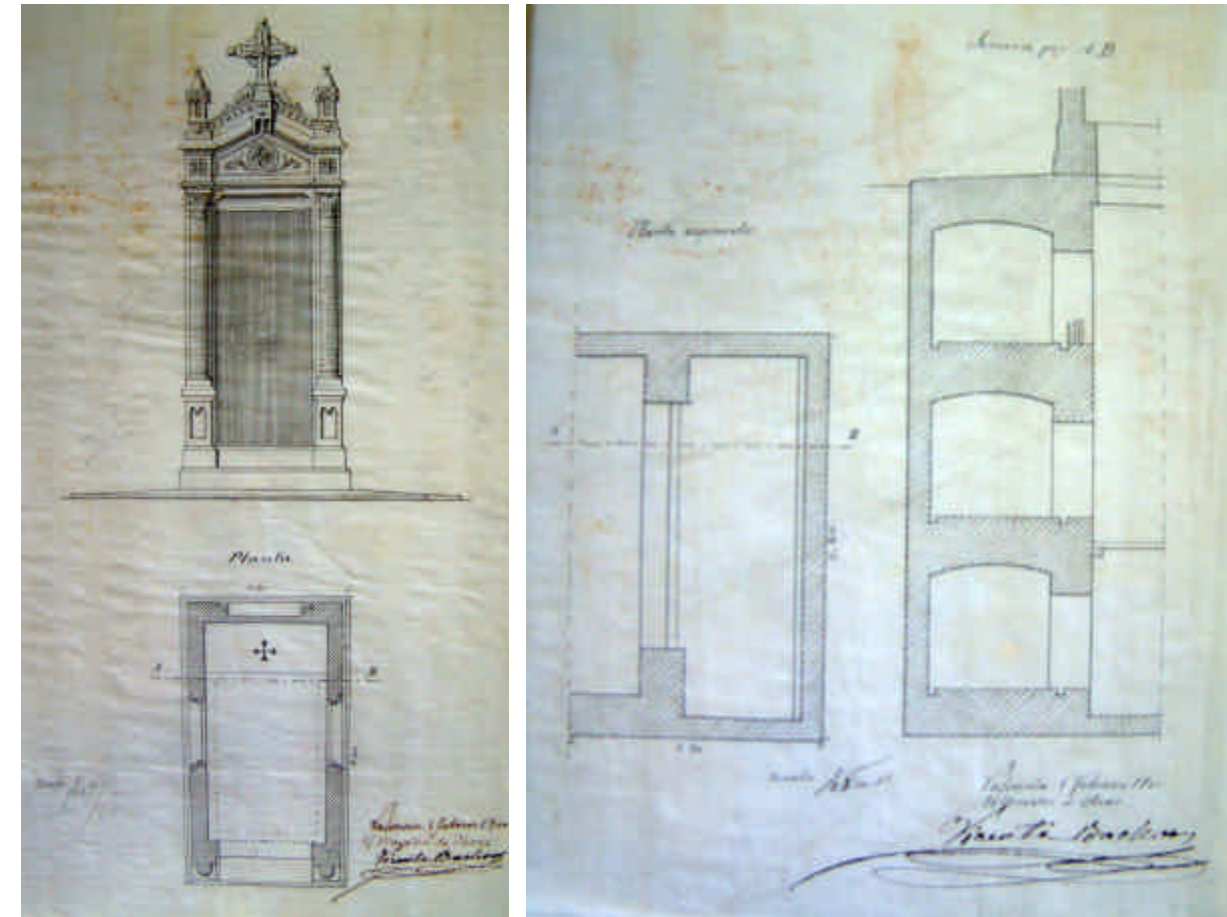
PLANTA CRIPTA  
FEDERICO CORRELL MONTALT

PANTEON de :  
PLANTA

JORGE GIBBÉS PÉREZ

P-266	PROPIEDAD	ANTONIO ROSELLO TAMARIT
ARQUITECTO MAESTRO OBRAS		VICENTE BOCHONS LLORENTE ( M.O. )
ARCHIVO MUNICIPAL COMPRA	ARCHIVO LEGAJO EXPEDIENTE FECHA	ARCHIVO HISTORICO MUNICIPAL 1ª E/II-B 1893-1900 22 24-AGOSTO-1899
ARCHIVO MUNICIPAL PROYECTO	ARCHIVO LEGAJO EXPEDIENTE FECHA	ARCHIVO HISTORICO MUNICIPAL 1ª E/II-B 1893-1900 9 5-FEBRERO-1900
SUPERFICIE	SUELO SUBSUELO	- -
PRECIO	SUELO SUBSUELO PERMUTA	- -
	PRECIO TOTAL	555 Pesetas
LOCALIZACION	CUADRO SECCION D / I	- 1 D
	PARCELA ANT. PARCELA MOD.	- 306
CLASIFICACION PROTOTIPICA	FORMAL ESTILO	Amplias Dimensiones con Cripta Eclecticismo Griego
COMENTARIOS		

FOTOGRAFIA DEL PROYECTO



PLANO DE SITUACION

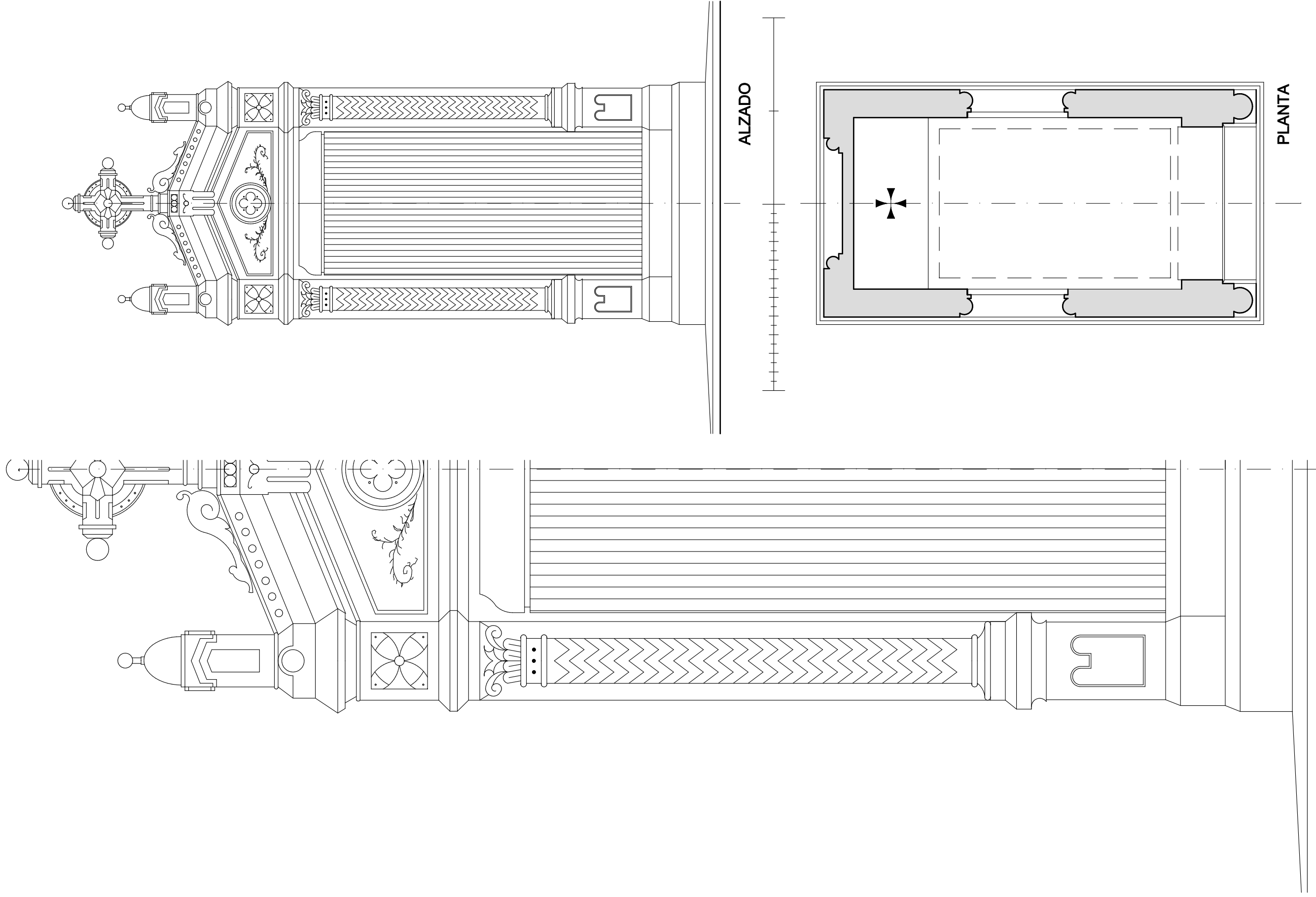



FOTOGRAFIA ACTUALIDAD



ARQUITECTURA ECLÉCTICO FUNERARIA DE LA CIUDAD DE VALENCIA  
EL CEMENTERIO GENERAL DE VALENCIA

JORGE GIRBÉS PÉREZ



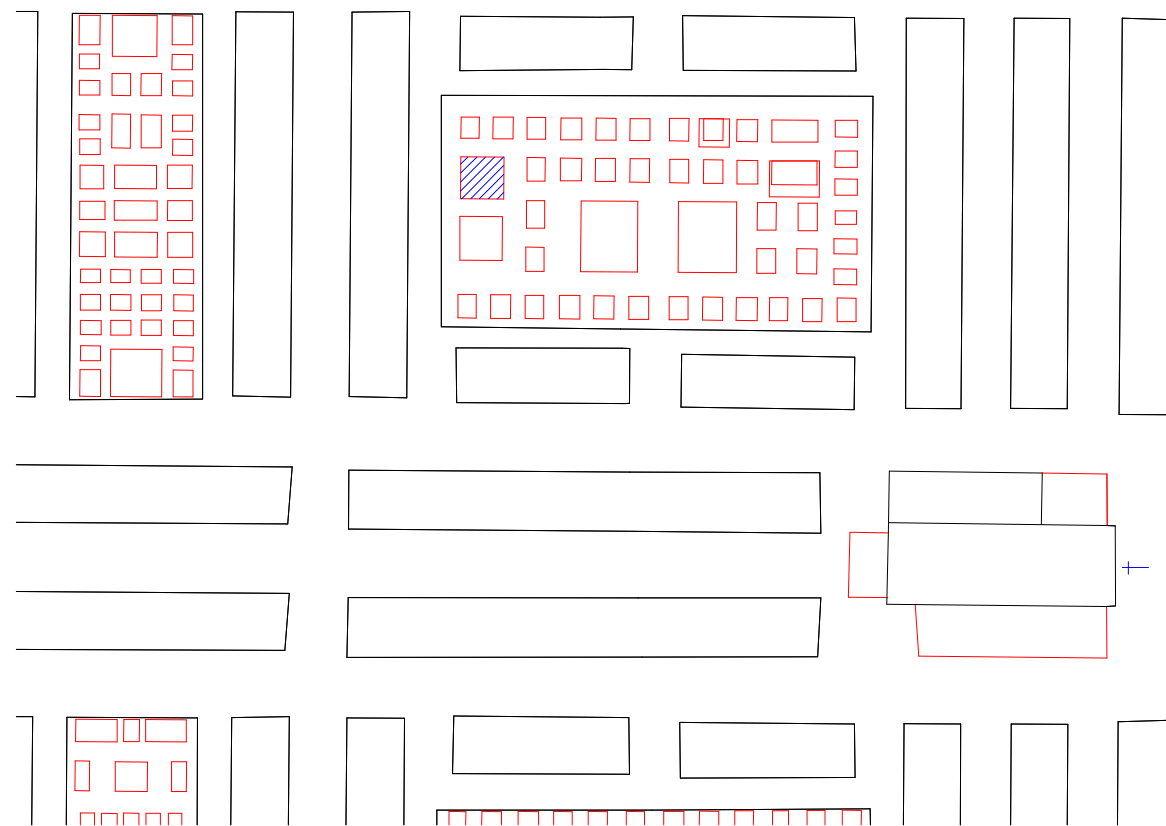
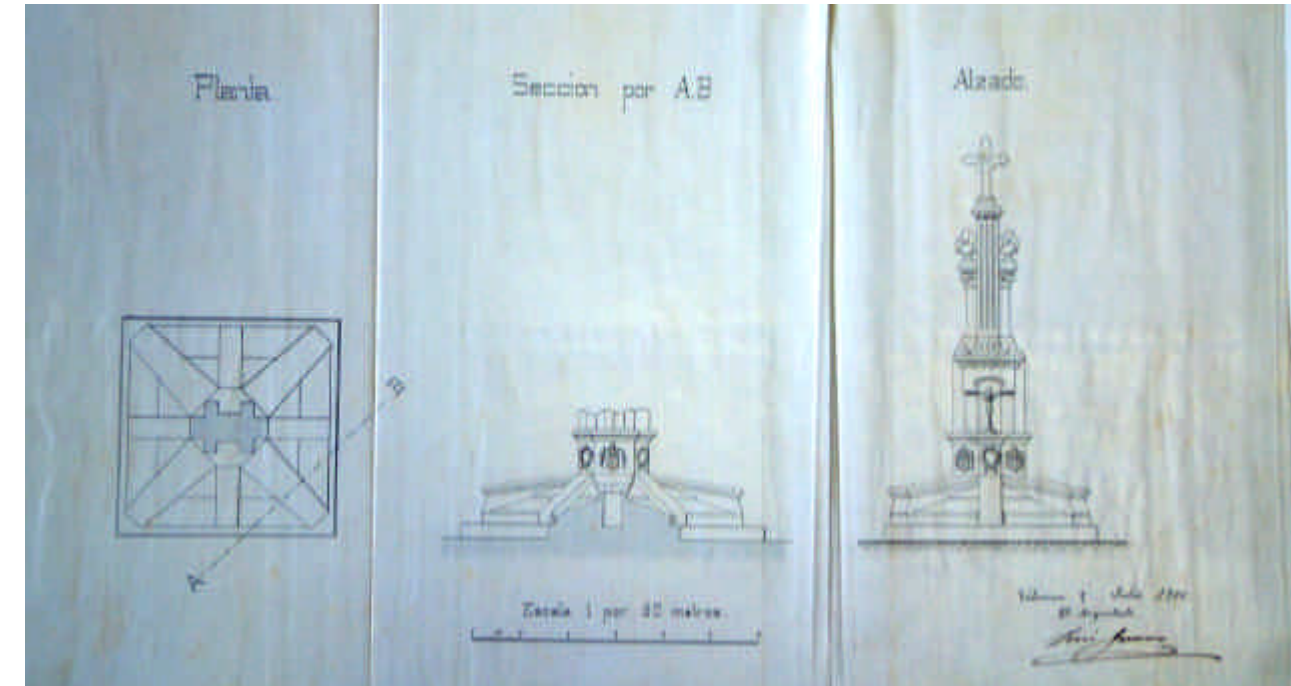
PANTEON 266

ANTONIO ROSELLO TAMARIT

PANTEON de :

P-268	PROPIEDAD	MARQUES DEL TREMOLAR
<b>ARQUITECTO MAESTRO OBRAS</b>		LUIS FERRERES SOLER
<b>ARCHIVO MUNICIPAL COMPRA</b>	ARCHIVO LEGAJO EXPEDIENTE FECHA	ARCHIVO HISTORICO MUNICIPAL 1ª E/II-B 1893-1900 2 1-ABRIL-1900
<b>ARCHIVO MUNICIPAL PROYECTO</b>	ARCHIVO LEGAJO EXPEDIENTE FECHA	ARCHIVO HISTORICO MUNICIPAL 1ª E/II-B 1893-1900 20 9-JULIO-1900
<b>SUPERFICIE</b>	SUELO SUBSUELO	- -
<b>PRECIO</b>	SUELO SUBSUELO PERMUTA	- -
	PRECIO TOTAL	2116 Pesetas
<b>LOCALIZACION</b>	CUADRO	1
	SECCION D/I	2 D
	PARCELA ANT.	-
	PARCELA MOD.	173
<b>CLASIFICACION PROTOTIPICA</b>	FORMAL ESTILO	Amplias Dimensiones con Cripta Eclecticismo Romanticista
<b>COMENTARIOS</b>		

FOTOGRAFIA DEL PROYECTO



PLANO DE SITUACION



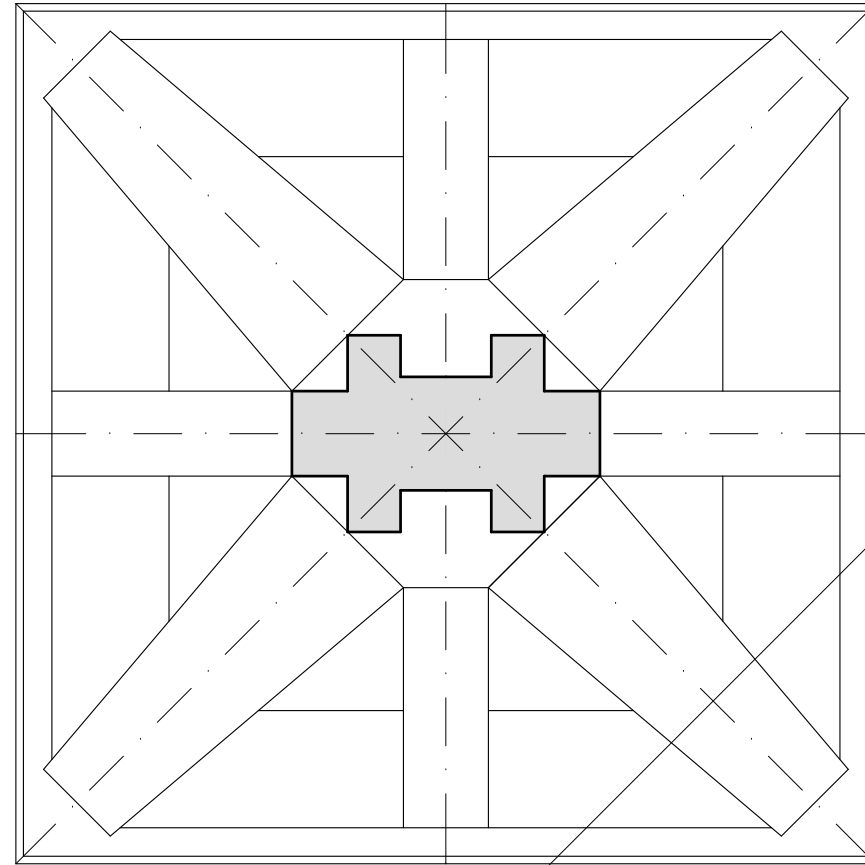

FOTOGRAFIA ACTUALIDAD



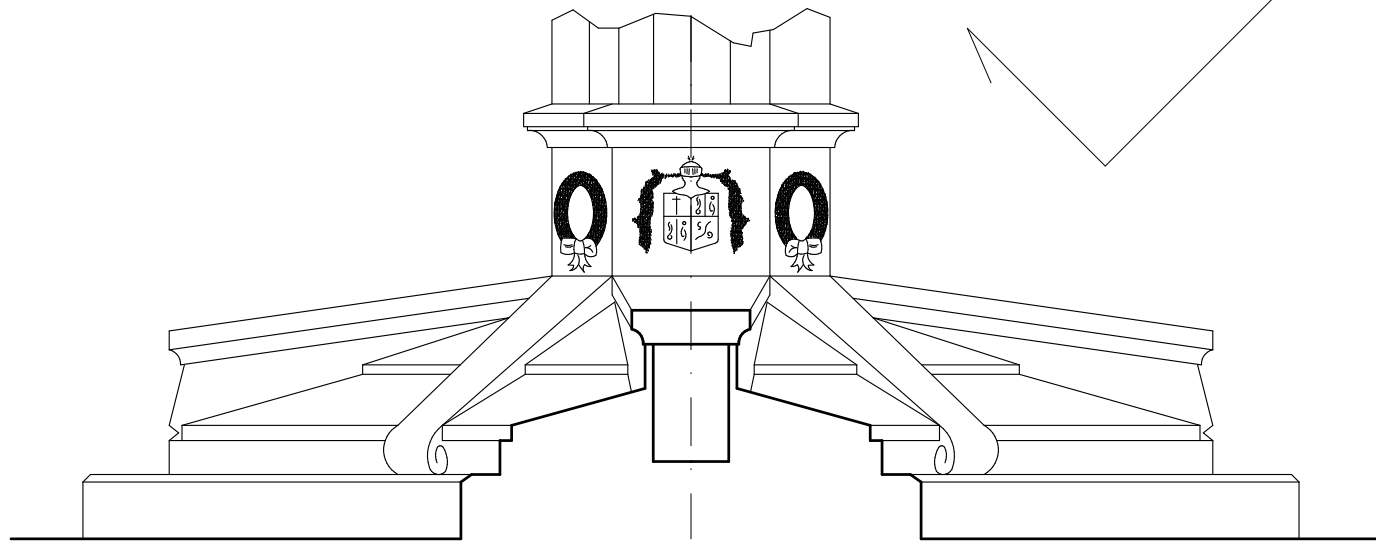


ARQUITECTURA ECLÉCTICO FUNERARIA DE LA CIUDAD DE VALENCIA  
EL CEMENTERIO GENERAL DE VALENCIA

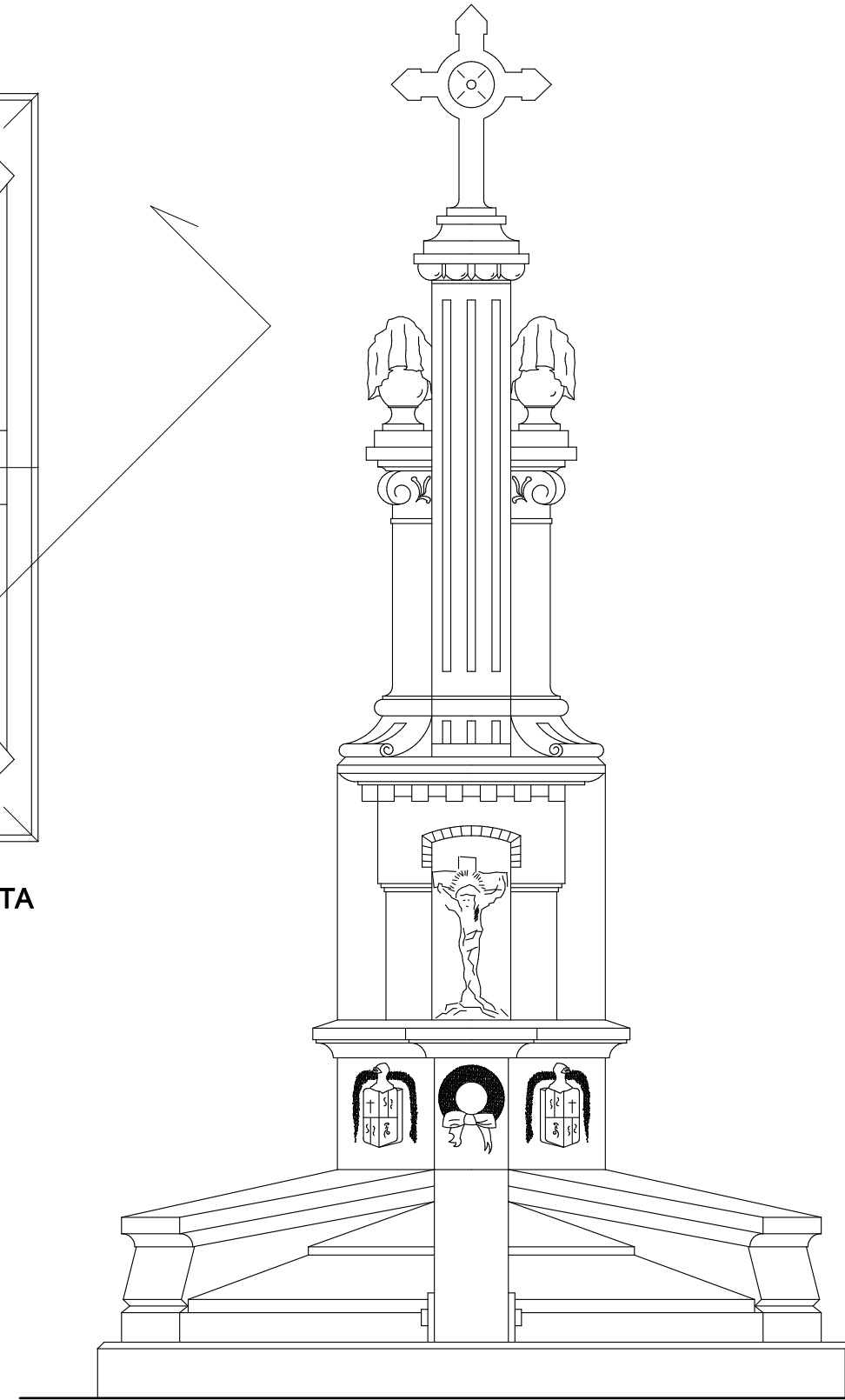
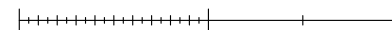
JORGE GIRBÉS PÉREZ



PLANTA



SECCION



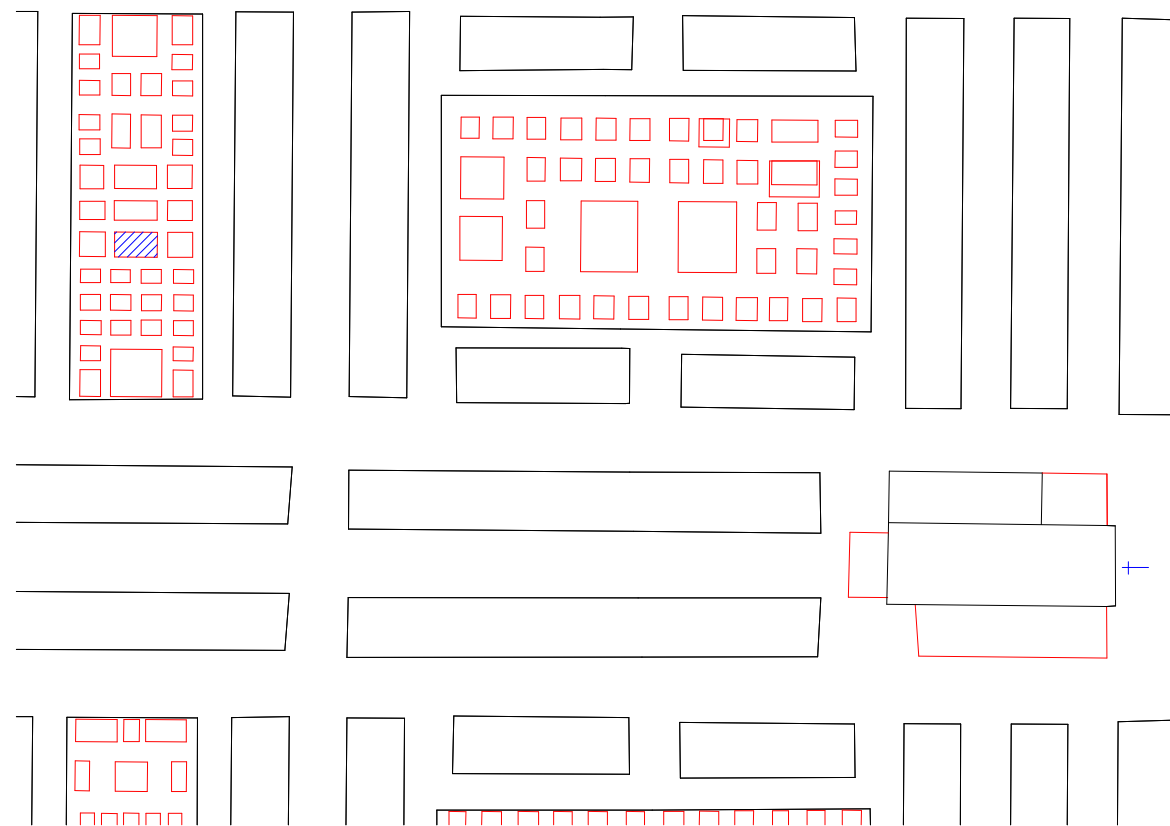
ALZADO

PANTEON 268

MARQUES DE TREMOLAR

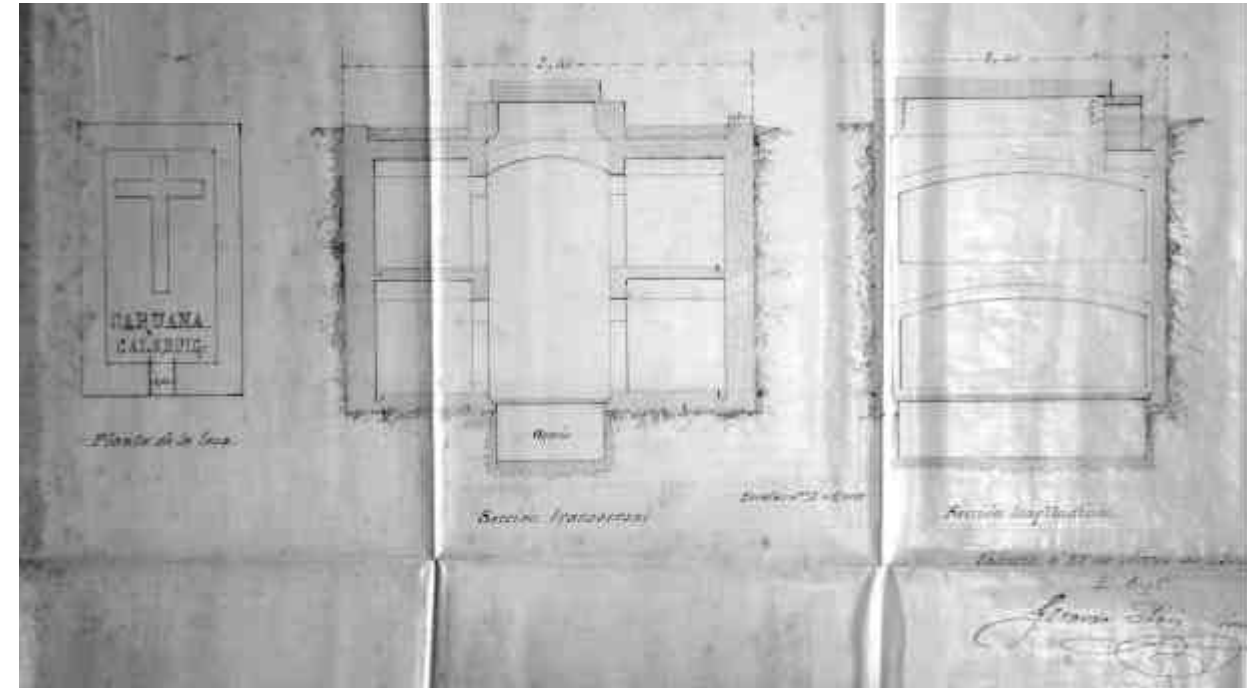
PANTEON de :

P-269	PROPIEDAD	PASCUAL CARRUANA CORTES
ARQUITECTO MAESTRO OBRAS		GERARDO ROIG GIMENO
ARCHIVO MUNICIPAL COMPRA	ARCHIVO LEGAJO EXPEDIENTE FECHA	ARCHIVO HISTORICO MUNICIPAL 1ª E/II-B 1893-1900 3 24-ABRIL-1900
ARCHIVO MUNICIPAL PROYECTO	ARCHIVO LEGAJO EXPEDIENTE FECHA	ARCHIVO HISTORICO MUNICIPAL 1ª E/II-B 1893-1900 17 12-NOVIEMBRE-1900
SUPERFICIE	SUELO SUBSUELO	8,75 M <sup>2</sup> -
PRECIO	SUELO SUBSUELO PERMUTA	875 Pesetas -
	PRECIO TOTAL	NICHOS 291,67 Pesetas
LOCALIZACION	CUADRO SECCION D/I	2 2 D
	PARCELA ANT. PARCELA MOD.	- 235
CLASIFICACION PROTOTIPICA	FORMAL ESTILO	Reducidas Dimensiones con Cripta -
COMENTARIOS		



PLANO DE SITUACION

FOTOGRAFIA DEL PROYECTO

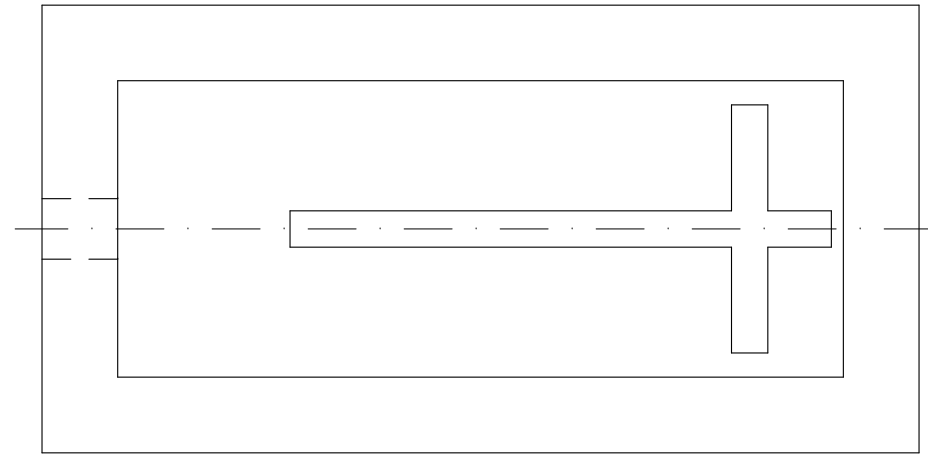



FOTOGRAFIA ACTUALIDAD

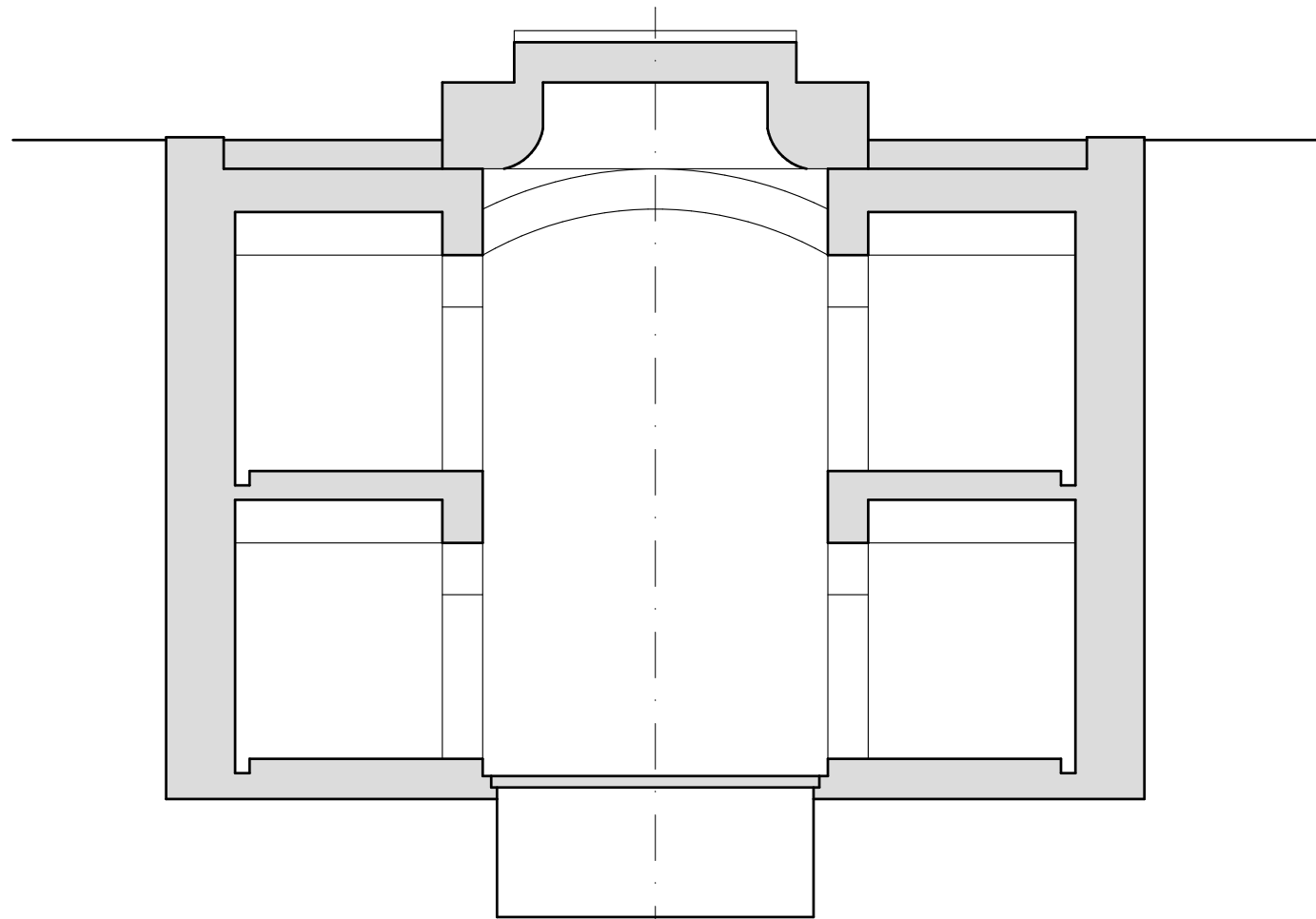


ARQUITECTURA ECLÉCTICO FUNERARIA DE LA CIUDAD DE VALENCIA  
EL CEMENTERIO GENERAL DE VALENCIA

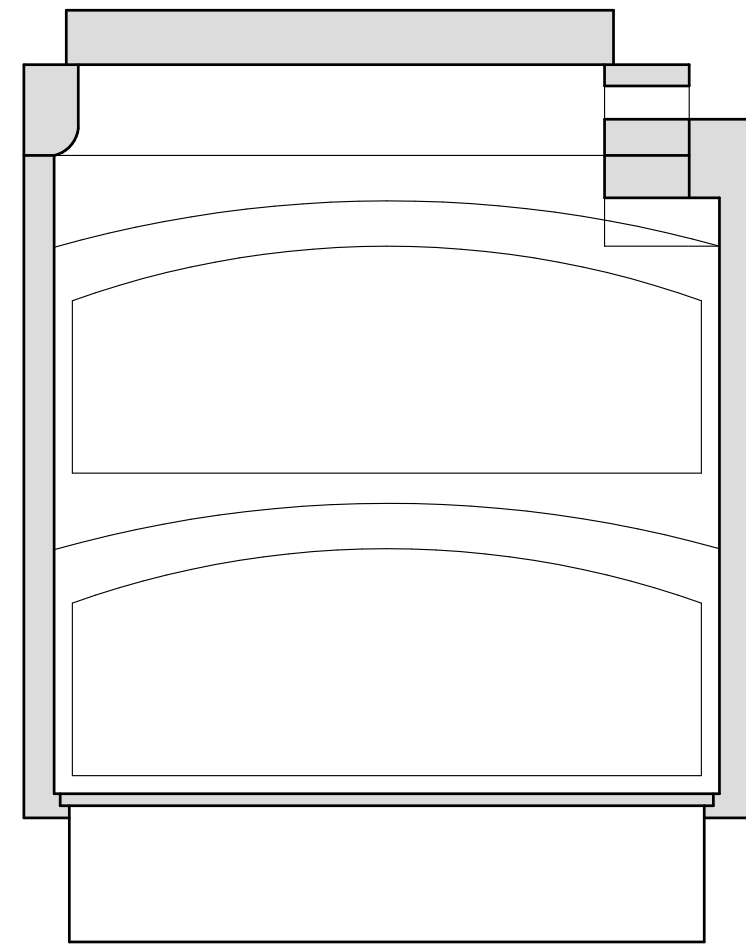
JORGE GIRBÉS PÉREZ



PLANTA



SECCION TRANSVERSAL



SECCION LONGITUDINAL

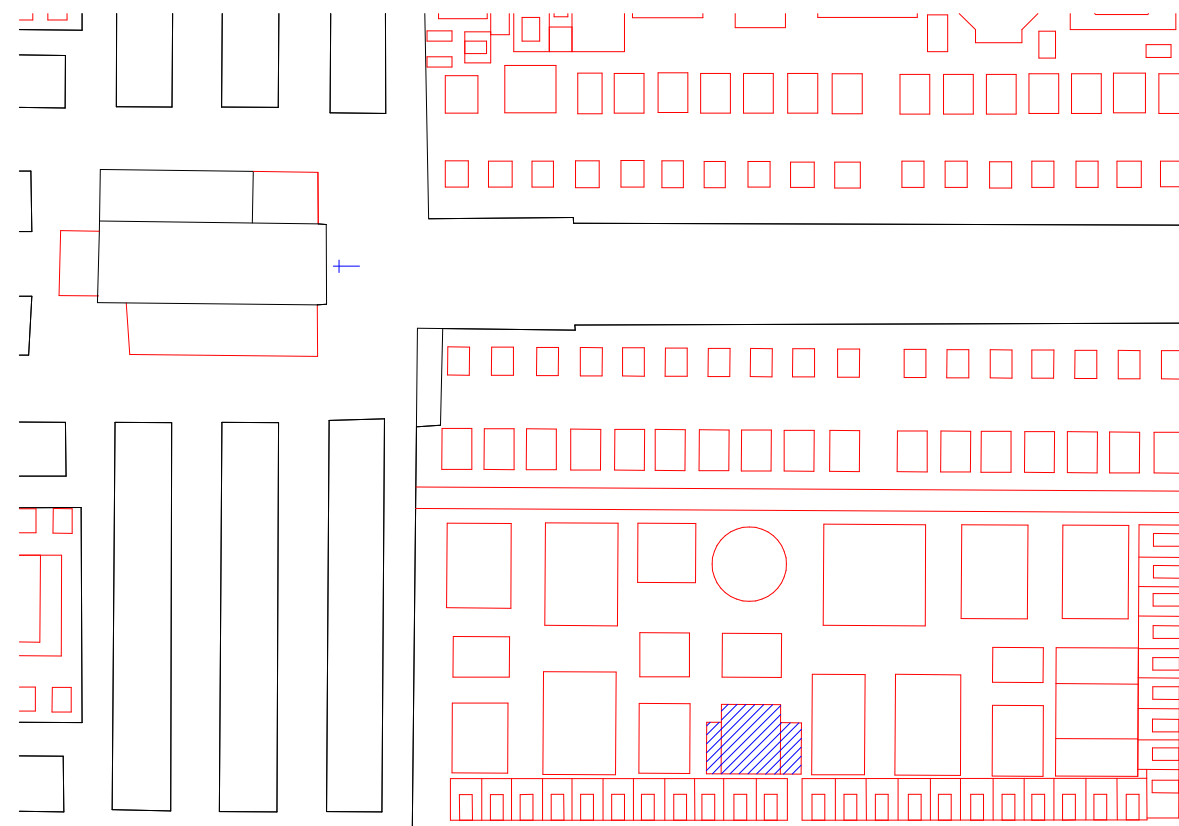

PANTEON 269

PASCUAL CARRUANA CORTES

PANTEON de :

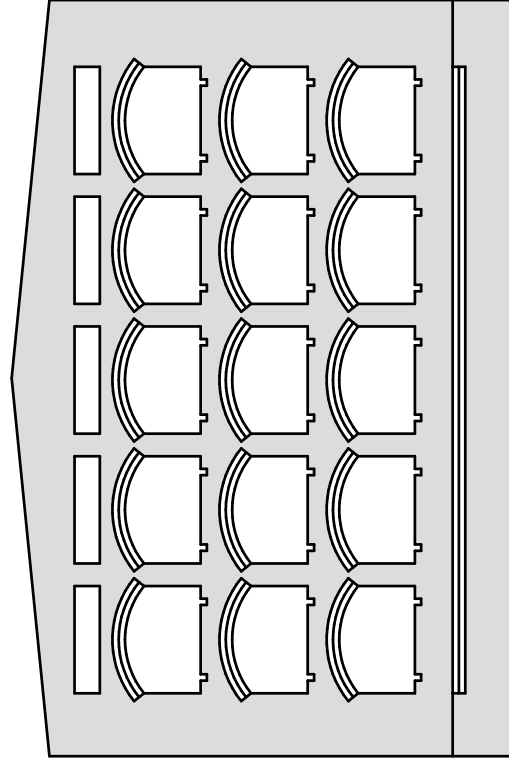
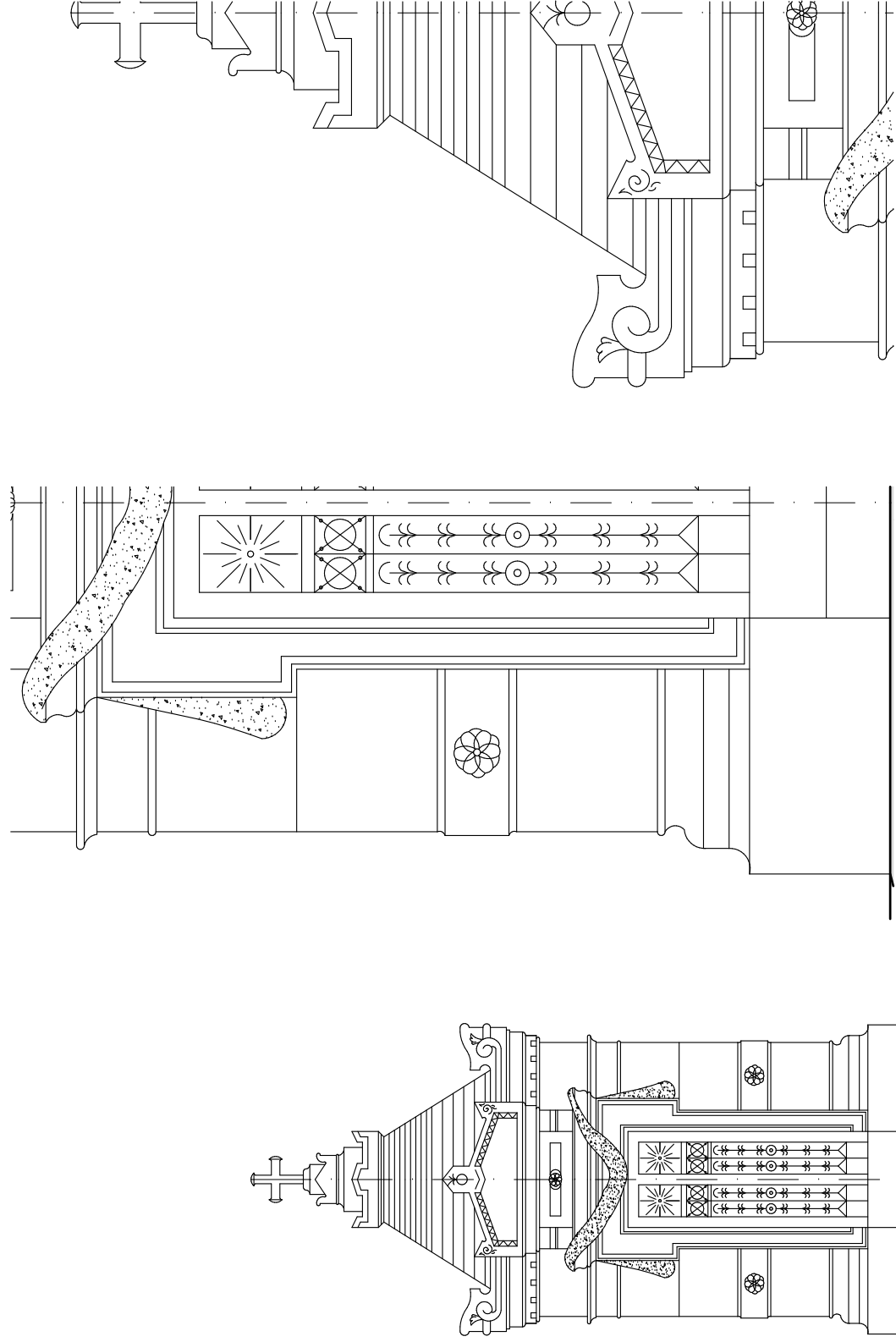
P-271	PROPIEDAD	MANUEL GOMEZ GOMEZ
ARQUITECTO MAESTRO OBRAS		VICENTE ALCAYNE ARMENGOL ( M.O. )
ARCHIVO MUNICIPAL COMPRA	ARCHIVO LEGAJO EXPEDIENTE FECHA	ARCHIVO HISTORICO MUNICIPAL 1ª E/II-B 1893-1900 5 20-JUNIO-1900
ARCHIVO MUNICIPAL PROYECTO	ARCHIVO LEGAJO EXPEDIENTE FECHA	ARCHIVO HISTORICO MUNICIPAL 1ª E/II-B 1893-1900 18 22-JUNIO-1900
SUPERFICIE	SUELO SUBSUELO	42 M <sup>2</sup> -
PRECIO	SUELO SUBSUELO PERMUTA	4200 Pesetas -
	PRECIO TOTAL	4200 Pesetas
LOCALIZACION	CUADRO SECCION D / I	- 1 I
	PARCELA ANT. PARCELA MOD.	- 45
CLASIFICACION PROTOTIPICA	FORMAL ESTILO	Amplias Dimensiones con Cripta Eclecticismo
COMENTARIOS		

FOTOGRAFIA DEL PROYECTO

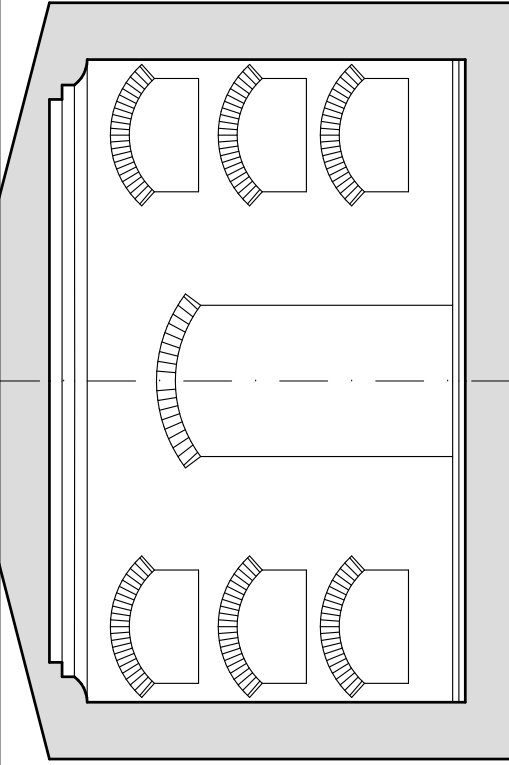


PLANO DE SITUACION

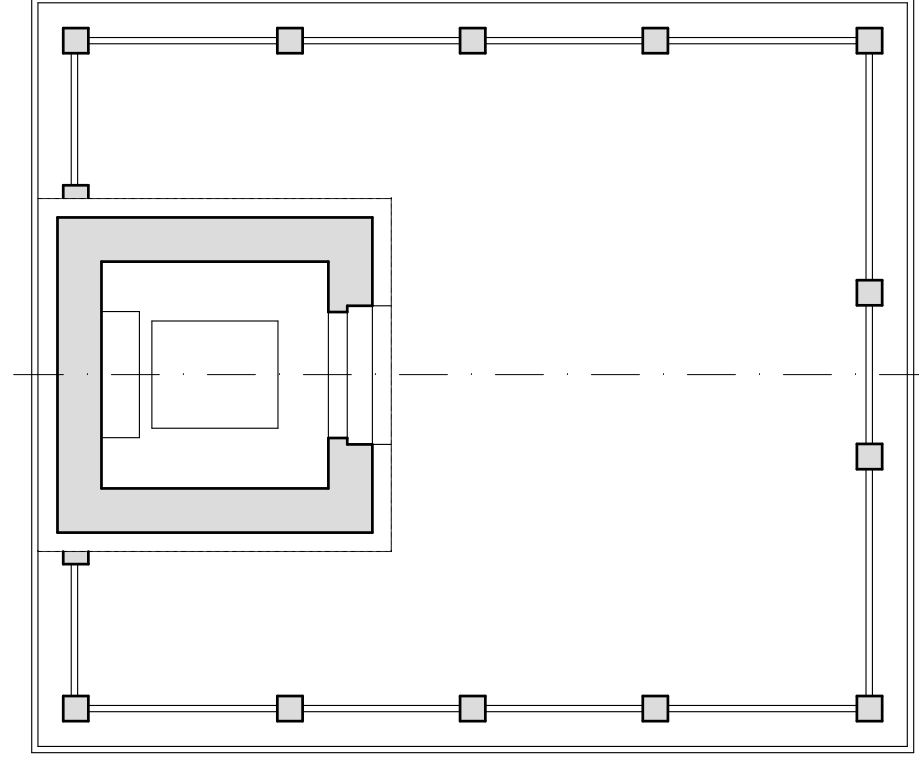
FOTOGRAFIA ACTUALIDAD



SECCION NICHOS

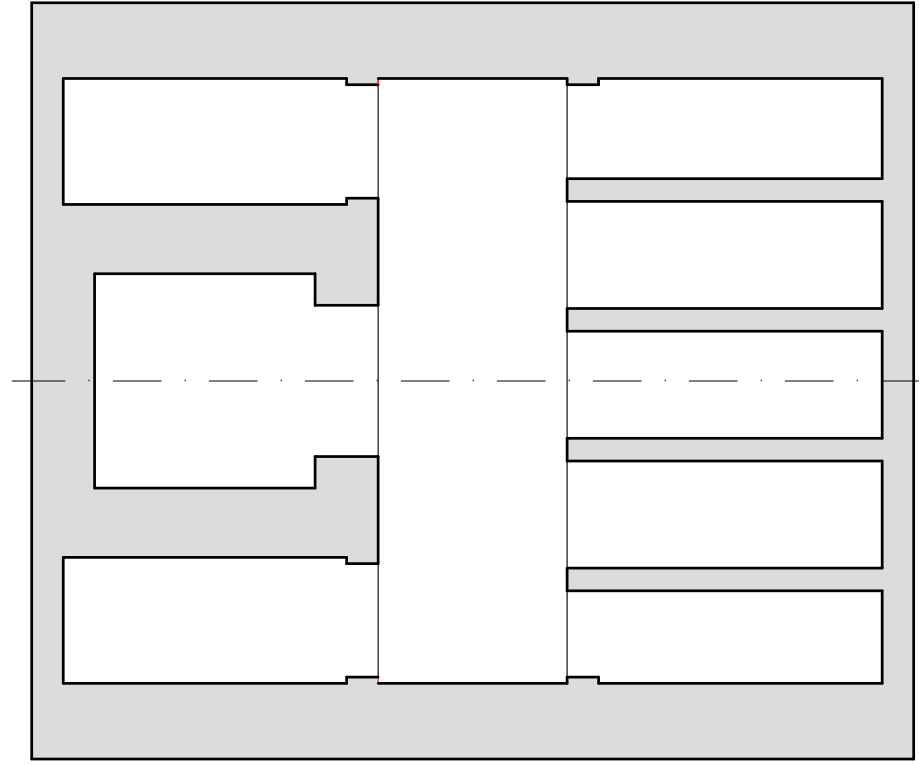


ALZADO



PLANTA

PANTEON 271



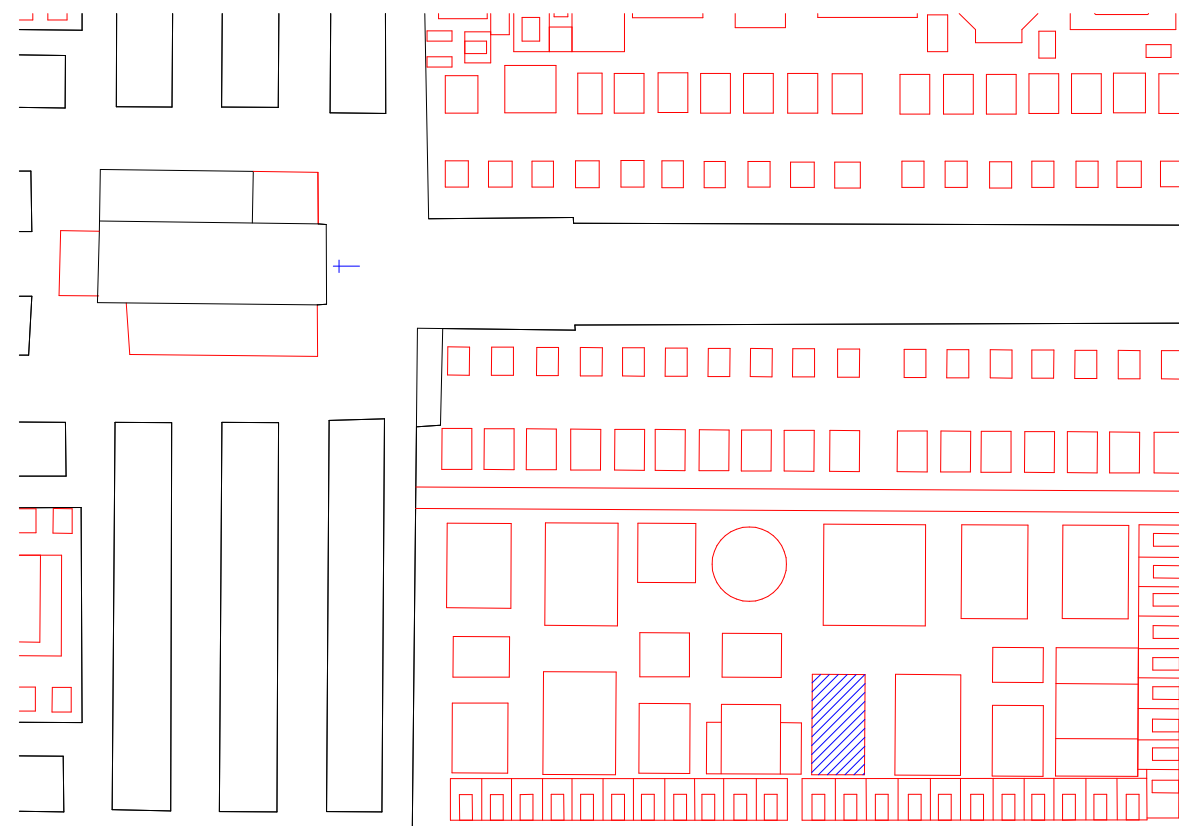

PLANTA CRIPTA

MANUEL GOMEZ GOMEZ

PANTEON de :

P-272	PROPIEDAD	AGUSTIN PAREDES MARTINEZ
ARQUITECTO MAESTRO OBRAS		ADOLFO LAUVESTEIN GARCIA ( M.O. )
ARCHIVO MUNICIPAL COMPRA	ARCHIVO LEGAJO EXPEDIENTE FECHA	ARCHIVO HISTORICO MUNICIPAL 1ª E/II-B 1893-1900 6 5-DICIEMBRE-1900
ARCHIVO MUNICIPAL PROYECTO	ARCHIVO LEGAJO EXPEDIENTE FECHA	ARCHIVO MODERNO MUNICIPAL 1ª E/II-B 1901-1903 13 11-FEBRERO-1901
SUPERFICIE	SUELO SUBSUELO	50 M <sup>2</sup> -
PRECIO	SUELO SUBSUELO PERMUTA	5000 Pesetas - -
	PRECIO TOTAL	5000 Pesetas
LOCALIZACION	CUADRO SECCION D / I	- 1 I
	PARCELA ANT. PARCELA MOD.	- 44
CLASIFICACION PROTOTIPICA	FORMAL ESTILO	Amplias Dimensiones sin Cripta Eclecticismo
COMENTARIOS		

FOTOGRAFIA DEL PROYECTO



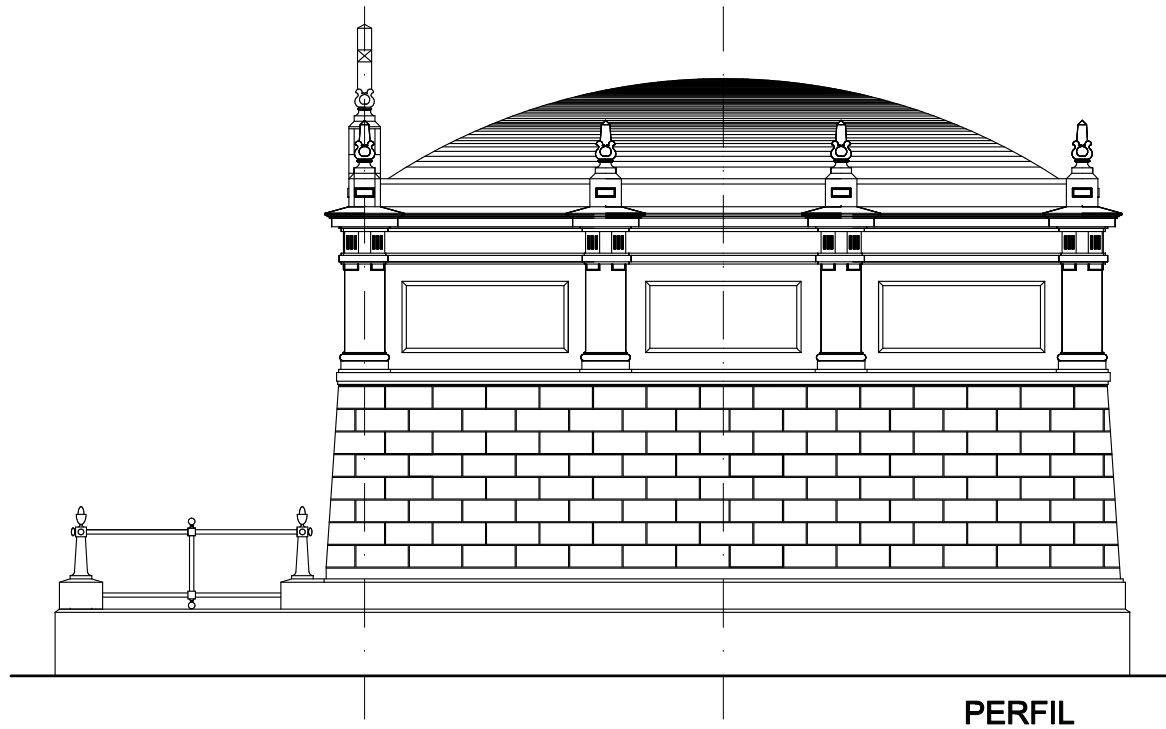

PLANO DE SITUACION

FOTOGRAFIA ACTUALIDAD

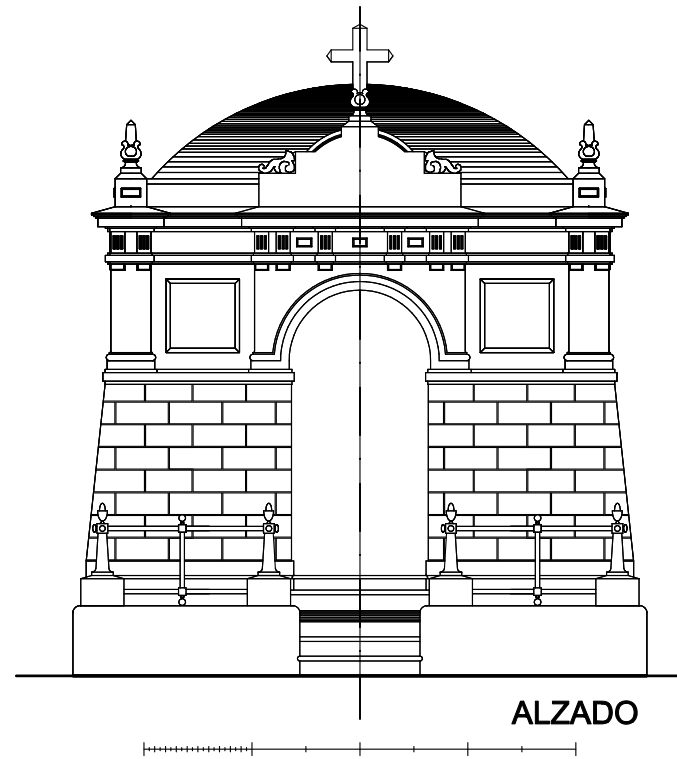


ARQUITECTURA ECLÉCTICO FUNERARIA DE LA CIUDAD DE VALENCIA  
EL CEMENTERIO GENERAL DE VALENCIA

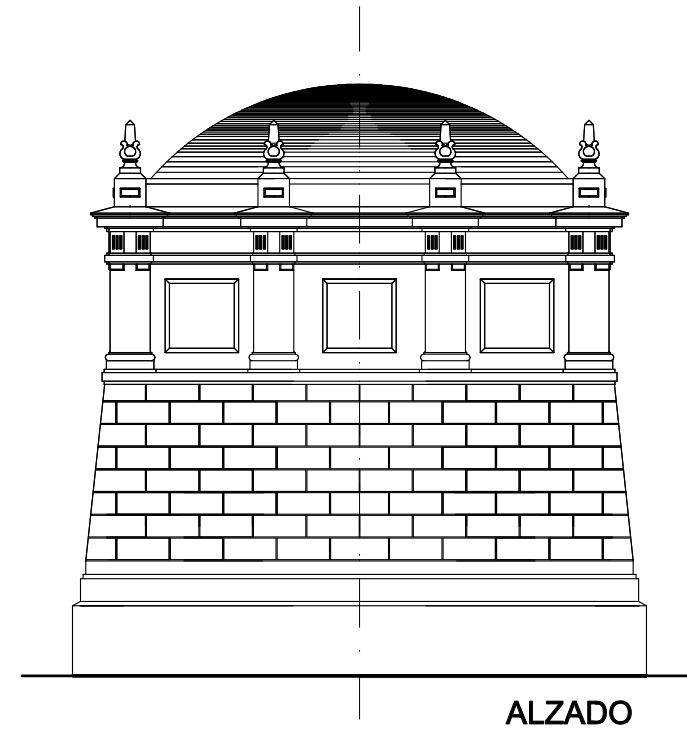
JORGE GIRBÉS PÉREZ



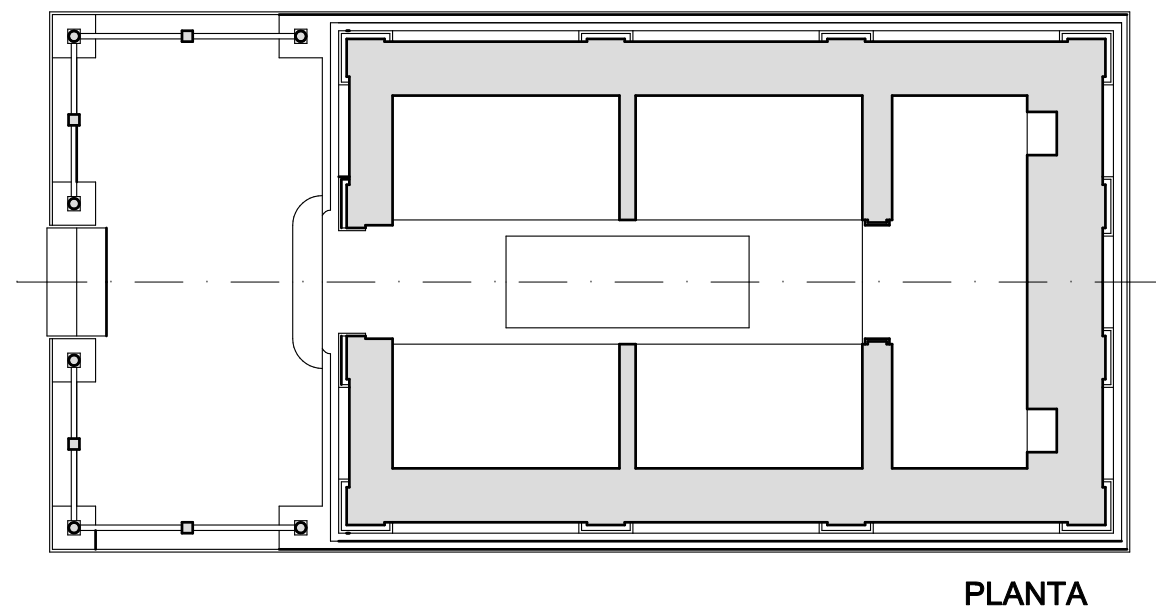
PERFIL



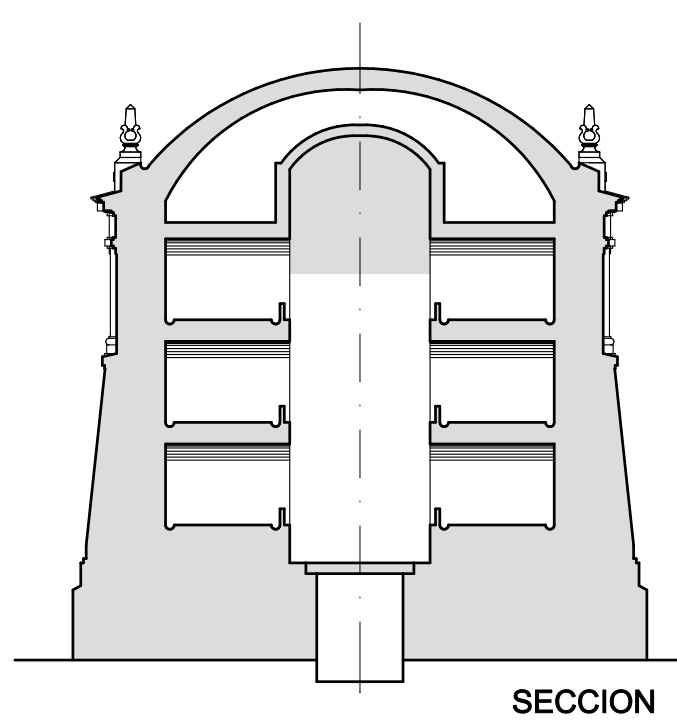
ALZADO



ALZADO



PLANTA



SECCION

PANTEON 272

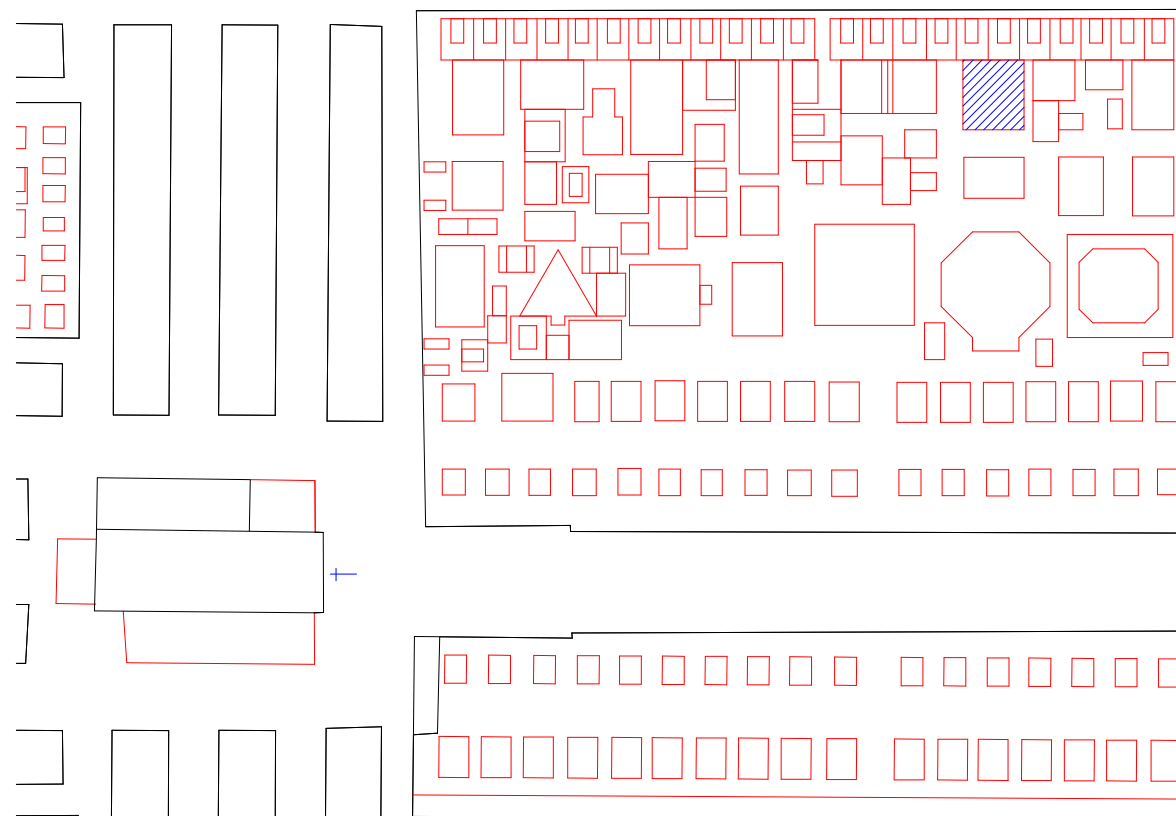

AGUSTIN PAREDES MARTINEZ

PANTEON de :

JORGE GIBBÉS PÉREZ

P-273	PROPIEDAD	JOSE IRANZO BARRUCHE
ARQUITECTO MAESTRO OBRAS		JOSE MARIA MANUEL CORTINA PEREZ
ARCHIVO MUNICIPAL COMPRA	ARCHIVO LEGAJO EXPEDIENTE FECHA	ARCHIVO HISTORICO MUNICIPAL 1ª E/II-B 1893-1900 7 4-DICIEMBRE-1900
ARCHIVO MUNICIPAL PROYECTO	ARCHIVO LEGAJO EXPEDIENTE FECHA	ARCHIVO MODERNO MUNICIPAL 1ª E/II-B 1901-1903 13 3-FEBRERO-1902
SUPERFICIE	SUELO SUBSUELO	45 M <sup>2</sup> -
PRECIO	SUELO SUBSUELO PERMUTA	4500 Pesetas - -
	PRECIO TOTAL	4500 Pesetas
LOCALIZACION	CUADRO SECCION D/I	- 1 D
	PARCELA ANT. PARCELA MOD.	- 96
CLASIFICACION PROTOTIPICA	FORMAL ESTILO	Reducidas Dimensiones conCripta Eclecticismo
COMENTARIOS	Se presenta Modificado de Proyecto (Alzado) el 22 de Marzo de 1902 exp. 13BIS	

FOTOGRAFIA DEL PROYECTO



PLANO DE SITUACION



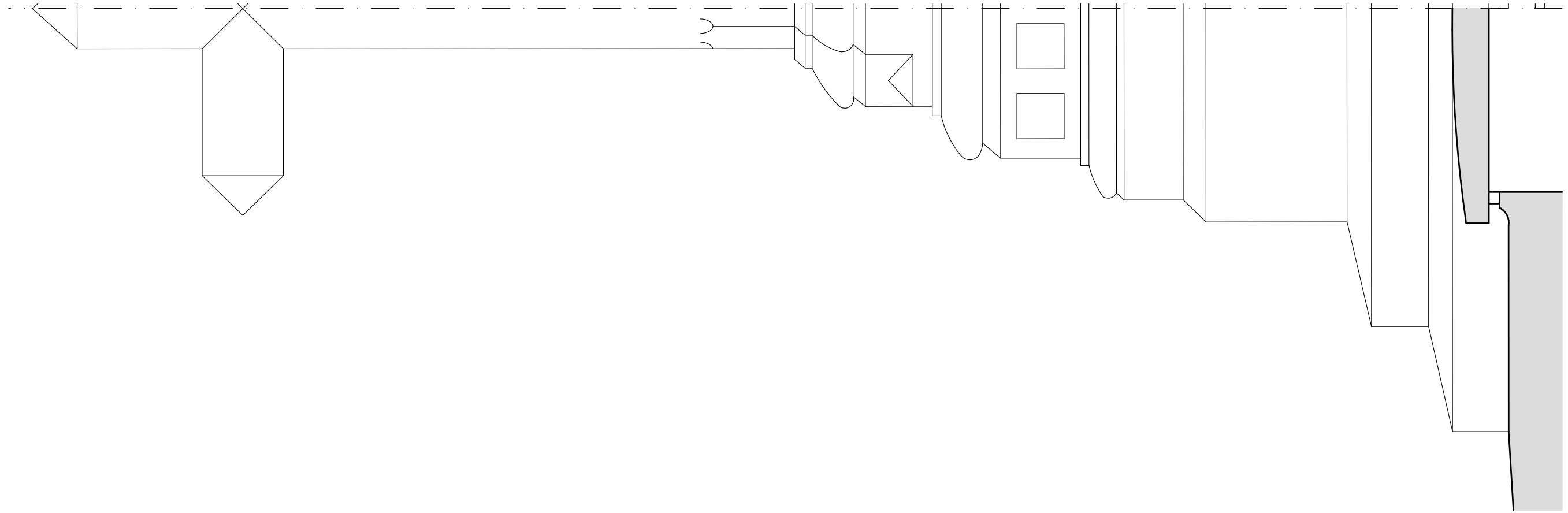
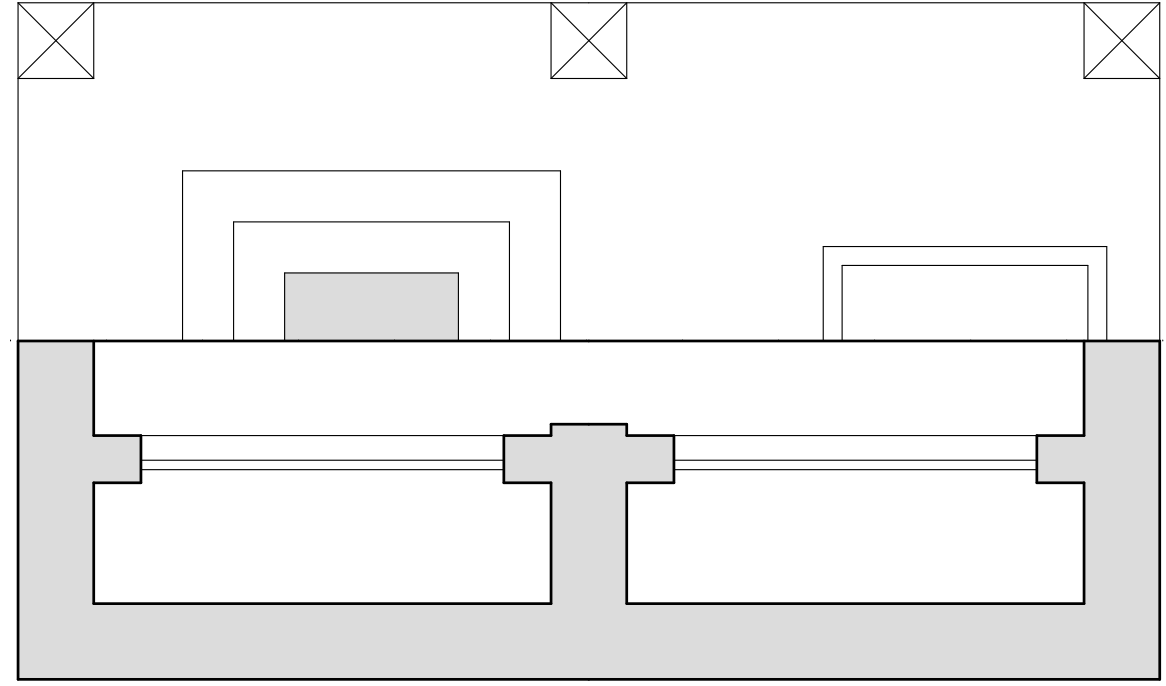
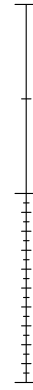
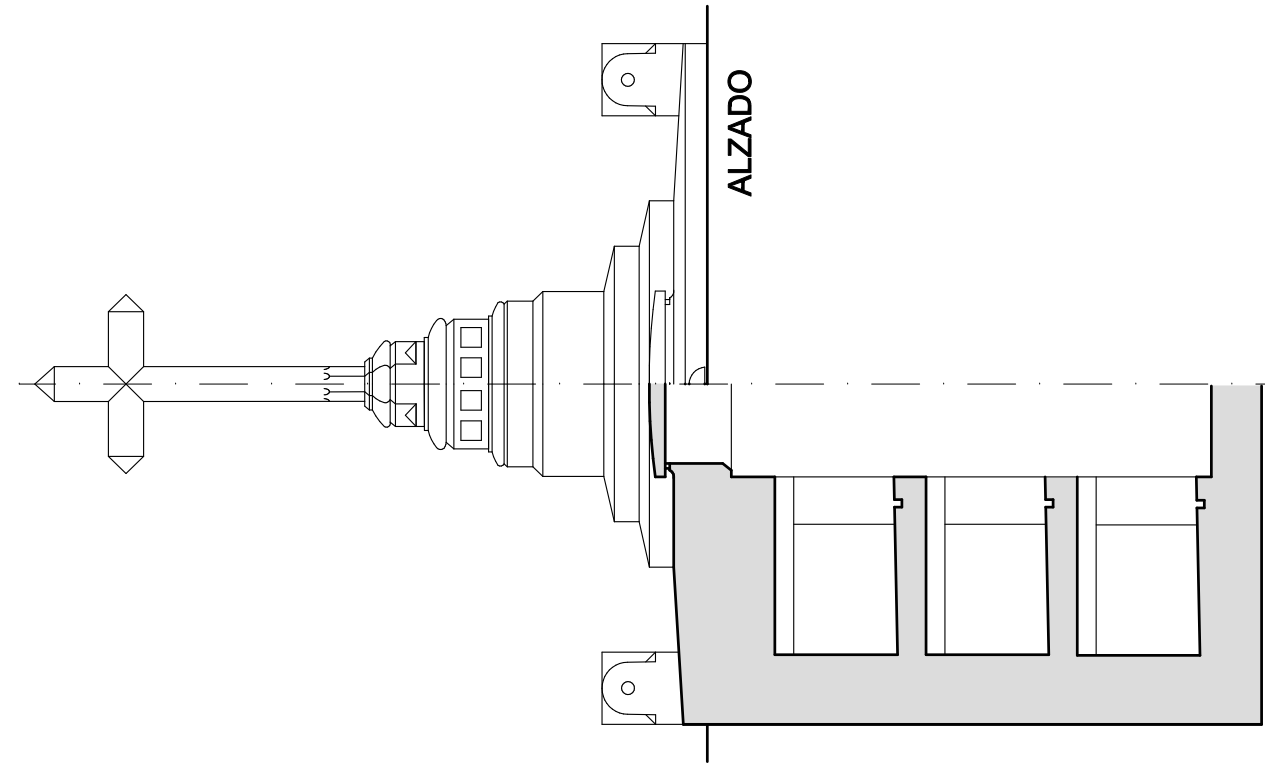

FOTOGRAFIA ACTUALIDAD





ARQUITECTURA ECLÉCTICO FUNERARIA DE LA CIUDAD DE VALENCIA  
EL CEMENTERIO GENERAL DE VALENCIA

JORGE GIRBÉS PÉREZ

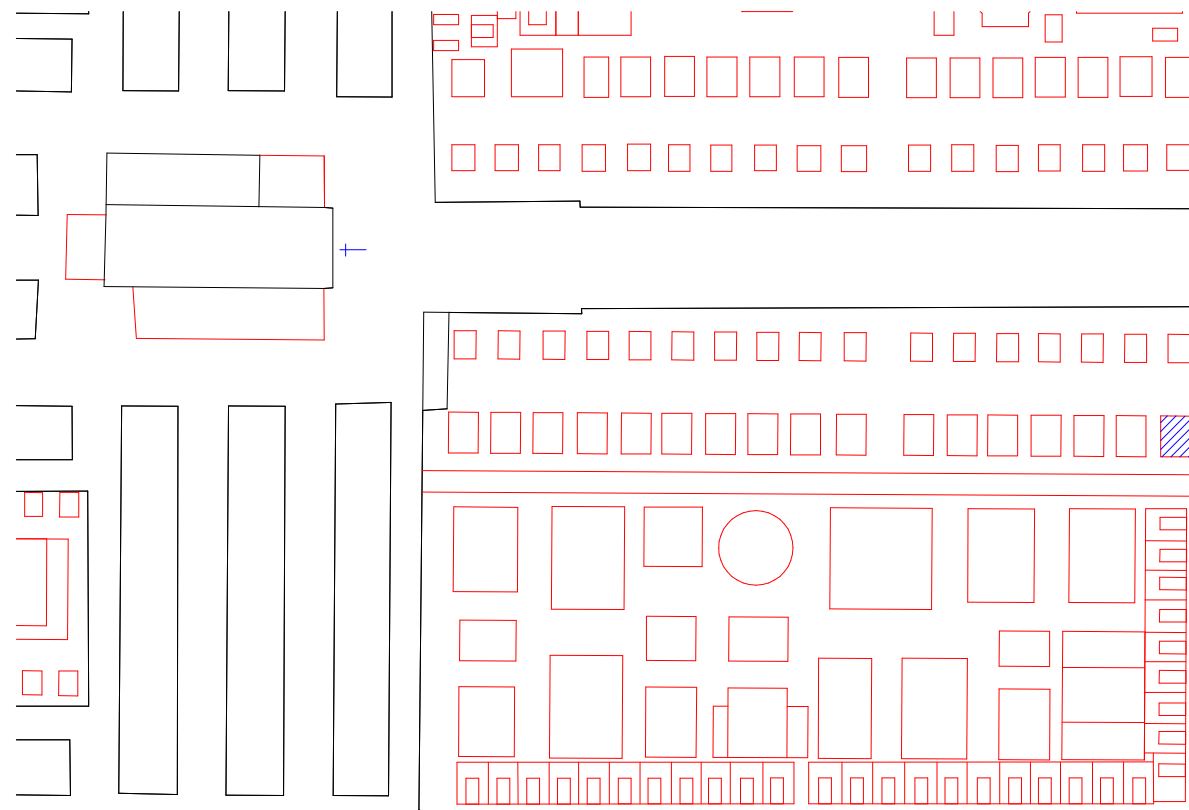
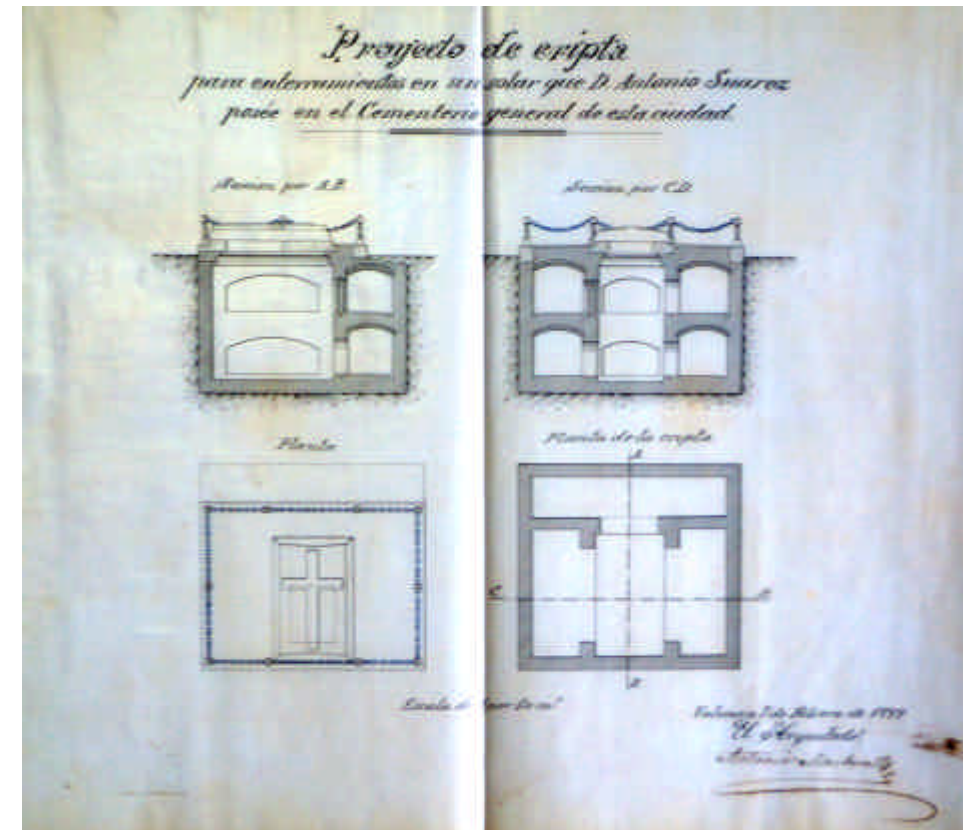


PANTEON de :

JOSE IRANZO BARRUCHE

P-274	PROPIEDAD	ANTONIO SUAREZ CHIGLIONI	
ARQUITECTO MAESTRO OBRAS		ANTONIO MARTORELL TRILLES	
ARCHIVO MUNICIPAL COMPRA	ARCHIVO LEGAJO EXPEDIENTE FECHA	ARCHIVO HISTORICO MUNICIPAL 1ª E/II-B 1893-1900 - 2-ABRIL-1897	
ARCHIVO MUNICIPAL PROYECTO	ARCHIVO LEGAJO EXPEDIENTE FECHA	ARCHIVO HISTORICO MUNICIPAL 1ª E/II-B 1893-1900 33 7-FEBRERO-1899	
SUPERFICIE	SUELO SUBSUELO	13,30 M <sup>2</sup> -	
PRECIO	SUELO SUBSUELO PERMUTA	1330 Pesetas - -	
	PRECIO TOTAL	1330 Pesetas	
LOCALIZACION	CUADRO SECCION D/I	- 1 I	
	PARCELA ANT. PARCELA MOD.	34 34	
	CLASIFICACION PROTOTIPICA	FORMAL ESTILO	Amplias Dimensiones con Cripta -
	COMENTARIOS	Modificación del Panteón completa, nueva construcción .	

FOTOGRAFIA DEL PROYECTO



PLANO DE SITUACION

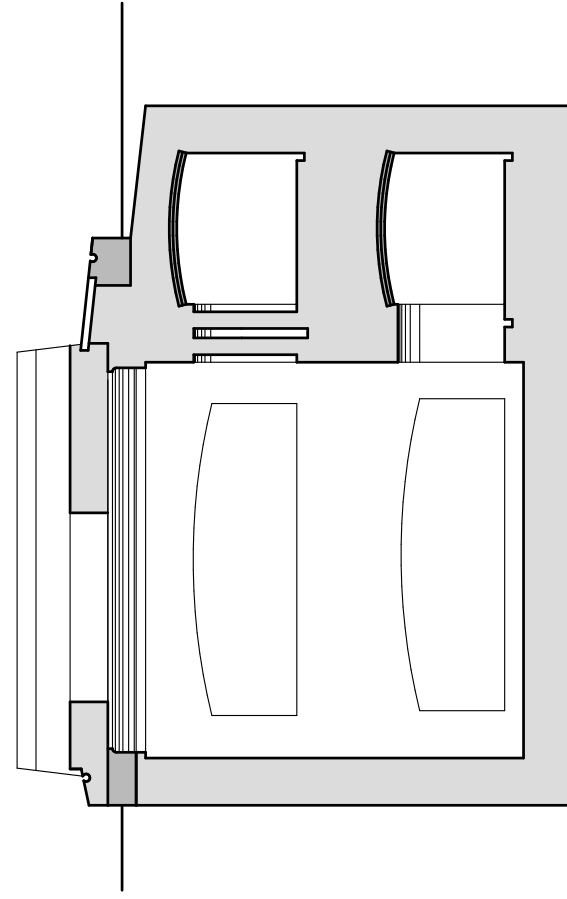



FOTOGRAFIA ACTUALIDAD

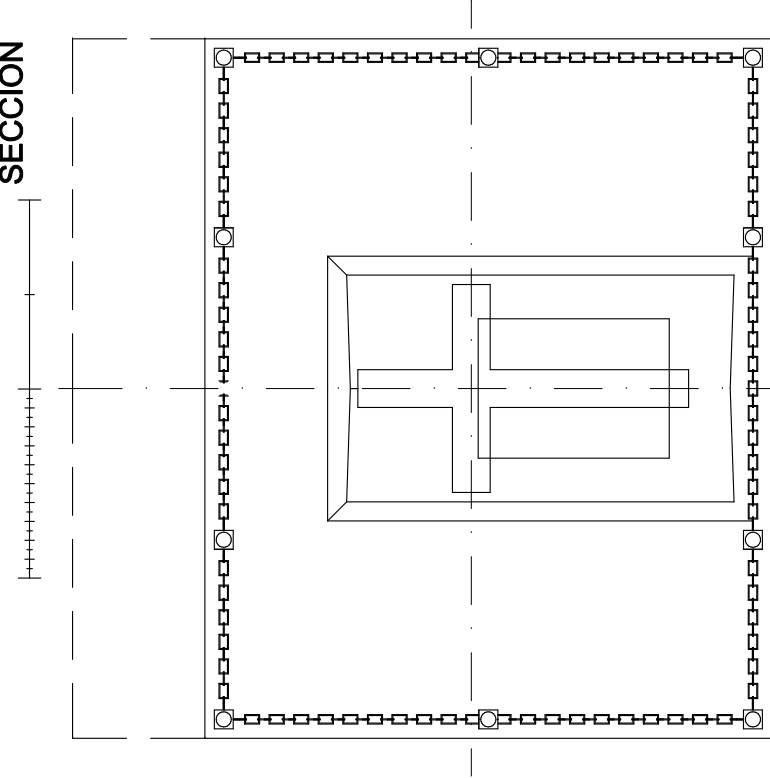


ARQUITECTURA ECLÉCTICO FUNERARIA DE LA CIUDAD DE VALENCIA  
EL CEMENTERIO GENERAL DE VALENCIA

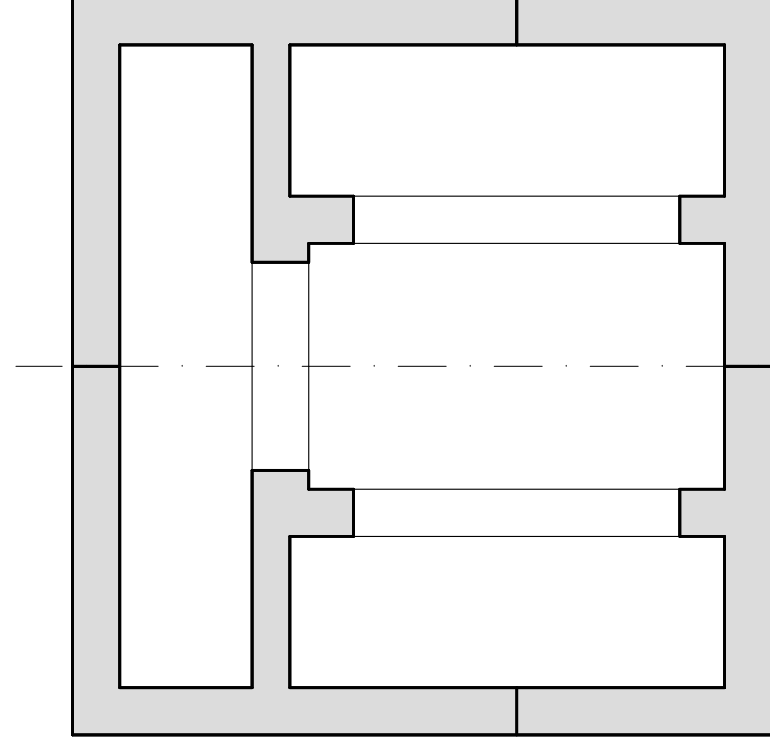
JORGE GIRBÉS PÉREZ



SECCION



PLANTA



PLANTA CRIPTA

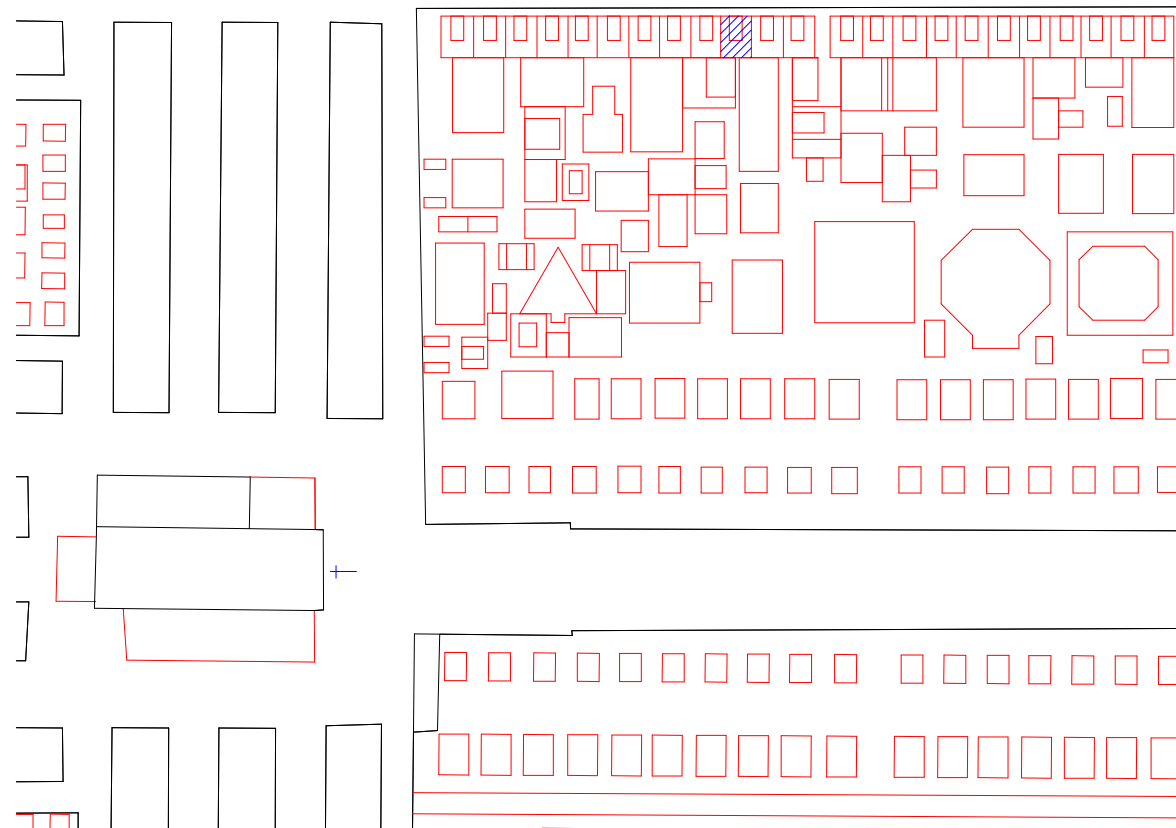
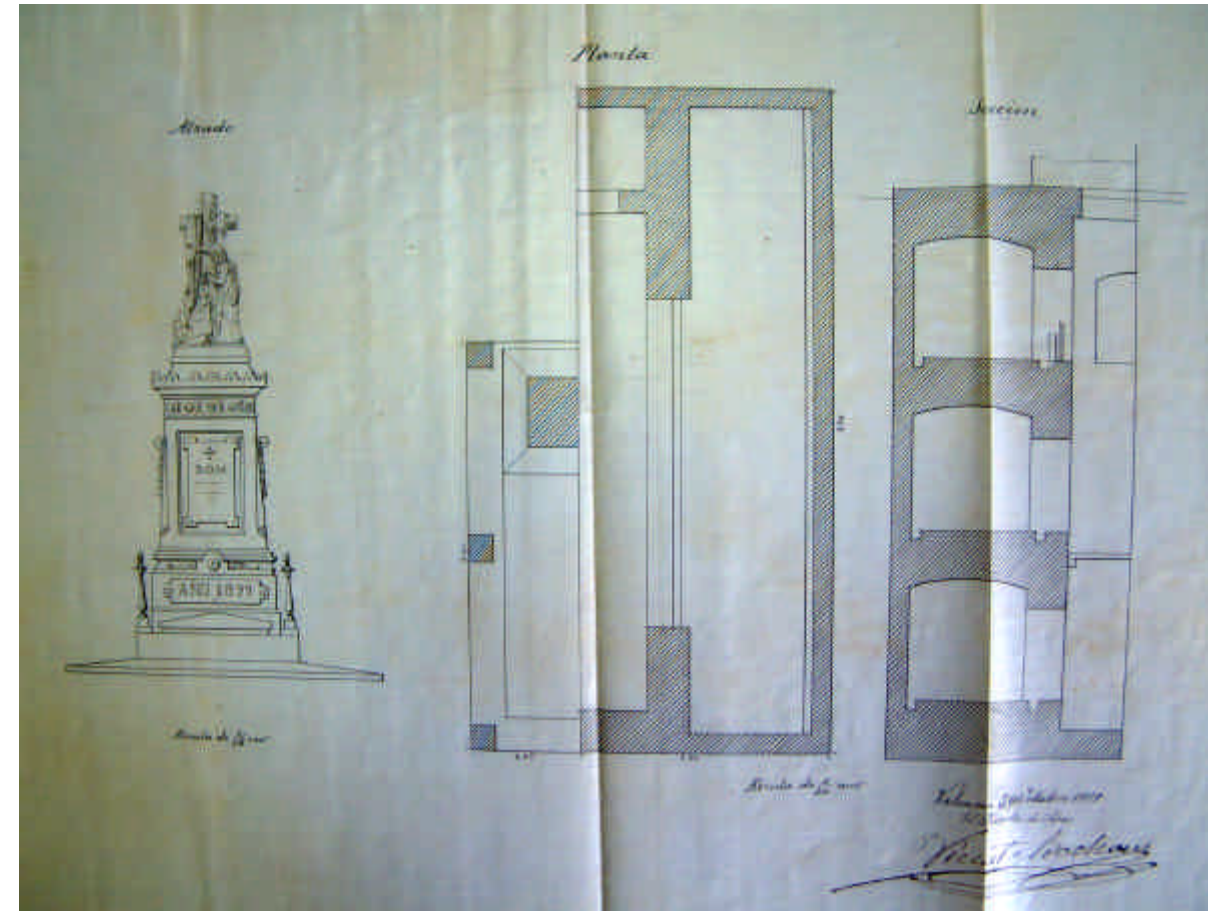
PANTEON de :

ANTONIO SUAREZ CHIGLIONI

PANTEON 274

P-275	PROPIEDAD	ISABEL PEROTIN MARTINEZ	
ARQUITECTO MAESTRO OBRAS		VICENTE BOCHONS LLORENTE ( MO )	
ARCHIVO MUNICIPAL COMPRA	ARCHIVO LEGAJO EXPEDIENTE FECHA	ARCHIVO HISTORICO MUNICIPAL 1ª E/II-B 1893-1900 26 30-OCTUBRE-1899	
ARCHIVO MUNICIPAL PROYECTO	ARCHIVO LEGAJO EXPEDIENTE FECHA	ARCHIVO HISTORICO MUNICIPAL 1ª E/II-B 1893-1900 26 30-OCTUBRE-1899	
SUPERFICIE	SUELO SUBSUELO	-	
PRECIO	SUELO SUBSUELO PERMUTA	-	
	PRECIO TOTAL	-	
LOCALIZACION	CUADRO SECCION D / I	-	1
	PARCELA ANT. PARCELA MOD.	-	D 299
CLASIFICACION PROTOTIPICA	FORMAL ESTILO	Reducidas Dimensiones con Cripta Eclecticismo Romanticista	
COMENTARIOS			

FOTOGRAFIA DEL PROYECTO



PLANO DE SITUACION

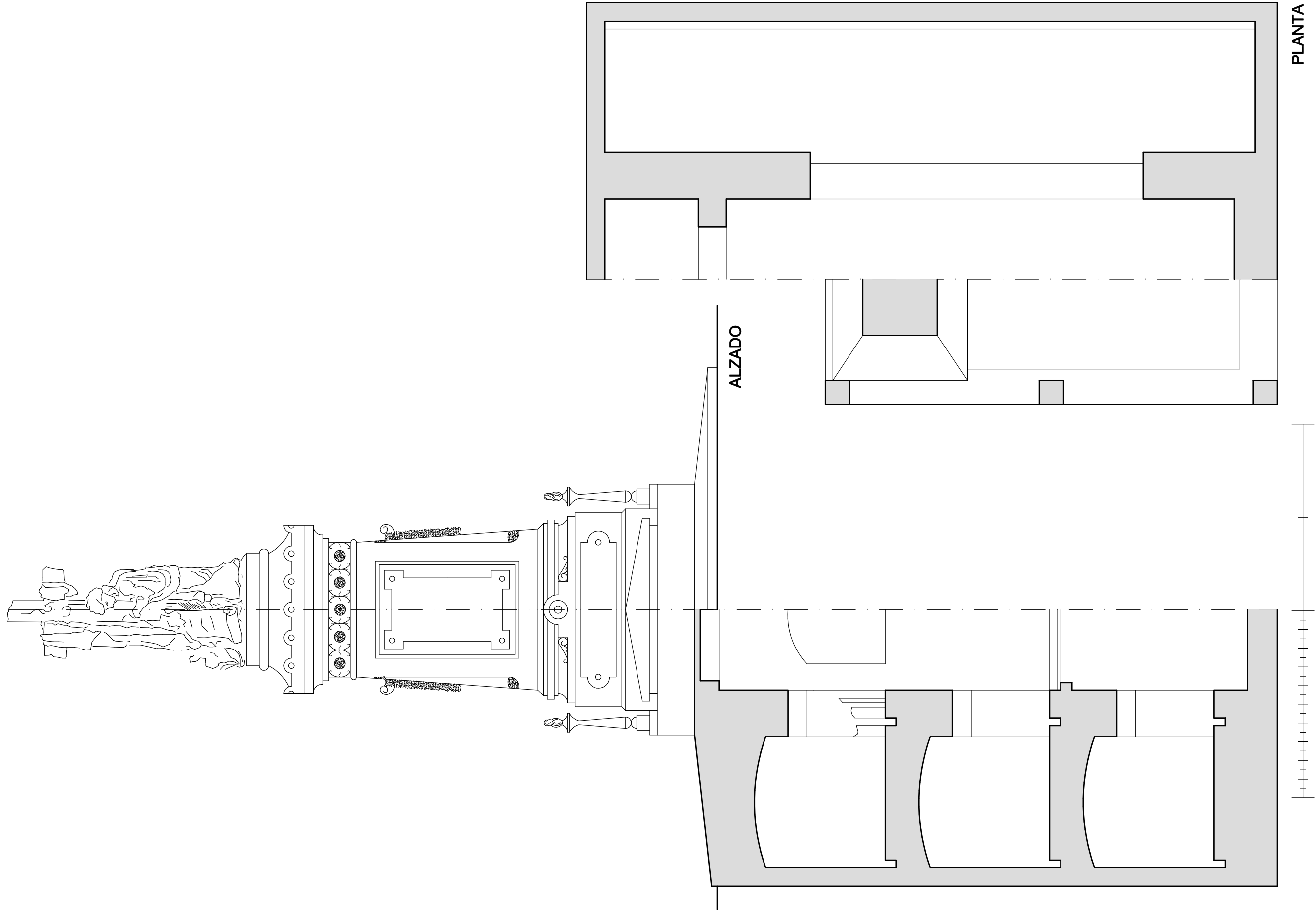



FOTOGRAFIA ACTUALIDAD



ARQUITECTURA ECLÉCTICO FUNERARIA DE LA CIUDAD DE VALENCIA  
EL CEMENTERIO GENERAL DE VALENCIA

JORGE GIRBÉS PÉREZ



PLANTA

PANTEON 275

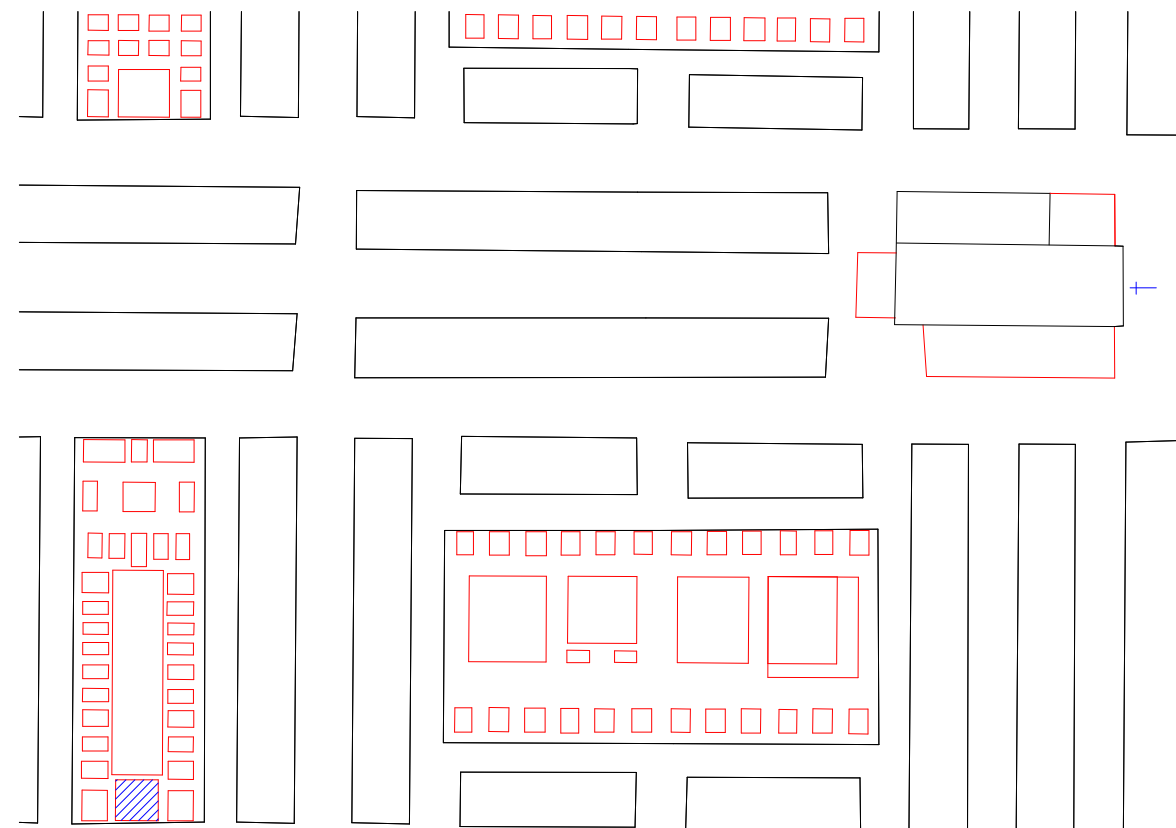
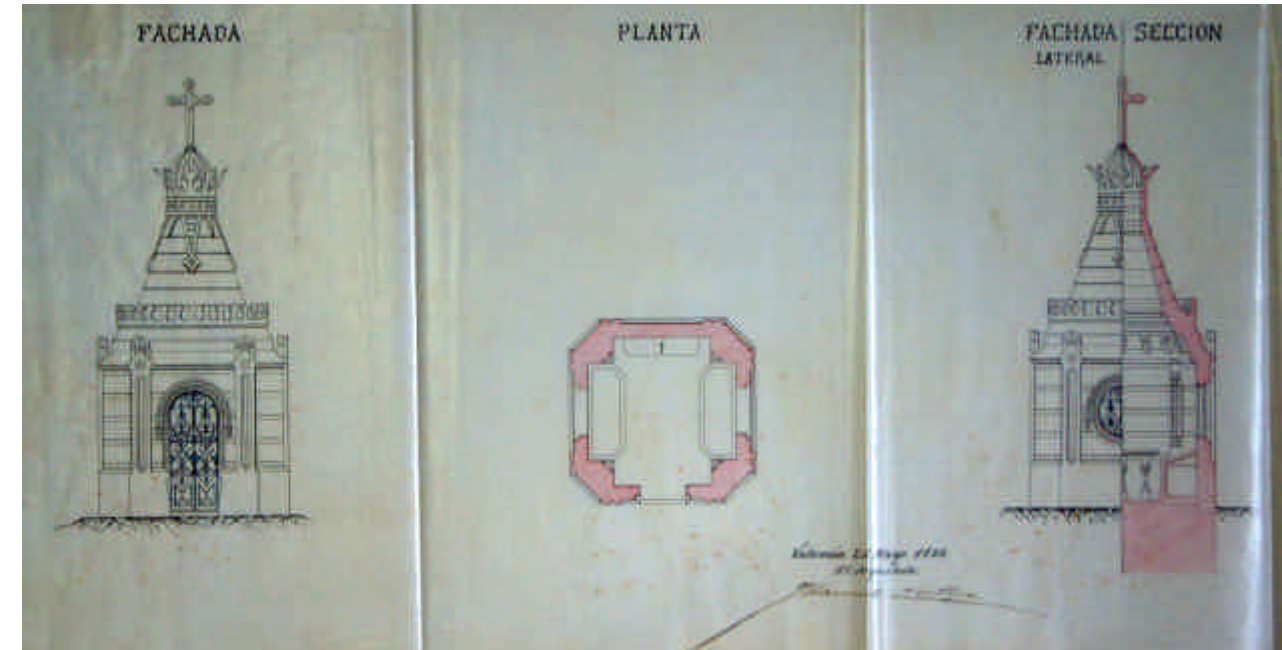
ALZADO

ISABEL PEROTIN MARTINEZ

PANTEON de :

P-276	PROPIEDAD	VICENTE CARAMBIA LAURA ESPERT FALCO	
ARQUITECTO MAESTRO OBRAS		JOSE MARIA MANUEL CORTINA PEREZ	
ARCHIVO MUNICIPAL COMPRA	ARCHIVO LEGAJO EXPEDIENTE FECHA	ARCHIVO HISTORICO MUNICIPAL 1ª E/II-B 1893-1900 28 29-MAYO-1899	
ARCHIVO MUNICIPAL PROYECTO	ARCHIVO LEGAJO EXPEDIENTE FECHA	ARCHIVO HISTORICO MUNICIPAL 1ª E/II-B 1893-1900 28 29-MAYO-1899	
SUPERFICIE	SUELO SUBSUELO	12,75 M <sup>2</sup> -	
PRECIO	SUELO SUBSUELO PERMUTA	1275 Pesetas -	
	PRECIO TOTAL	1275 Pesetas	
LOCALIZACION	CUADRO	2	
	SECCION	2	
	D / I	I	
	PARCELA ANT. PARCELA MOD.	- 186	
CLASIFICACION PROTOTIPICA	FORMAL ESTILO	Reducidas Dimensiones con Cripta -	
COMENTARIOS	Modificación completa del Panteón. Nueva construcción o nunca se construyó el Proyecto del Arquitecto Cortina.		

FOTOGRAFIA DEL PROYECTO




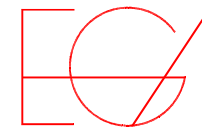
PLANO DE SITUACION

FOTOGRAFIA ACTUALIDAD



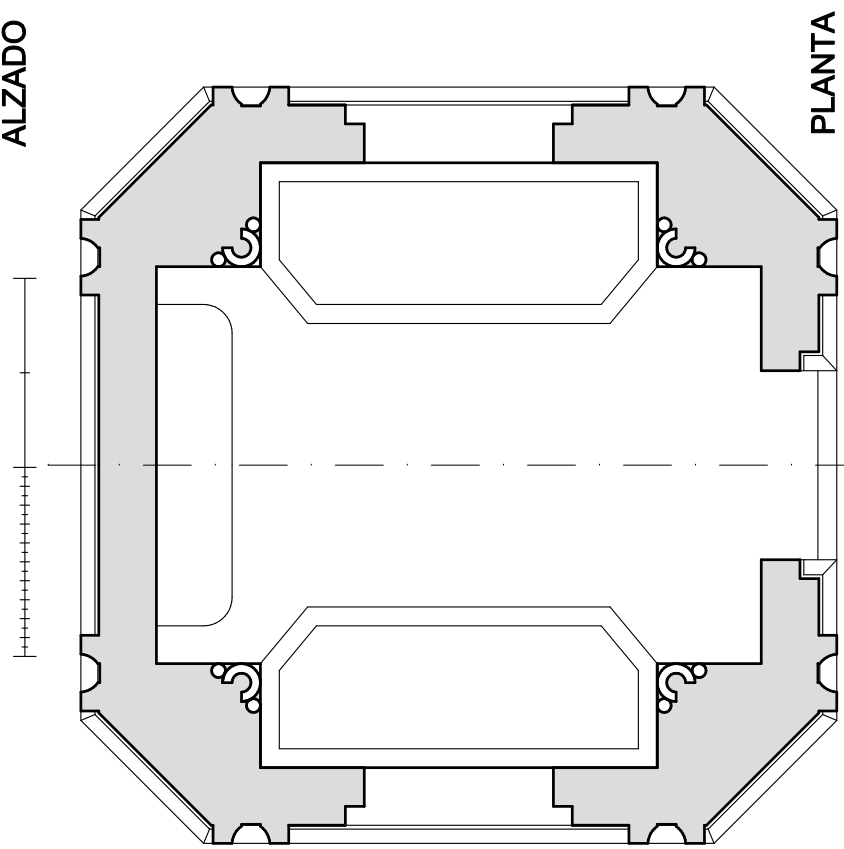
ARQUITECTURA ECLÉCTICO FUNERARIA DE LA CIUDAD DE VALENCIA  
EL CEMENTERIO GENERAL DE VALENCIA

JORGE GIRBÉS PÉREZ



ALZADO

PERFIL SECCION



PLANTA

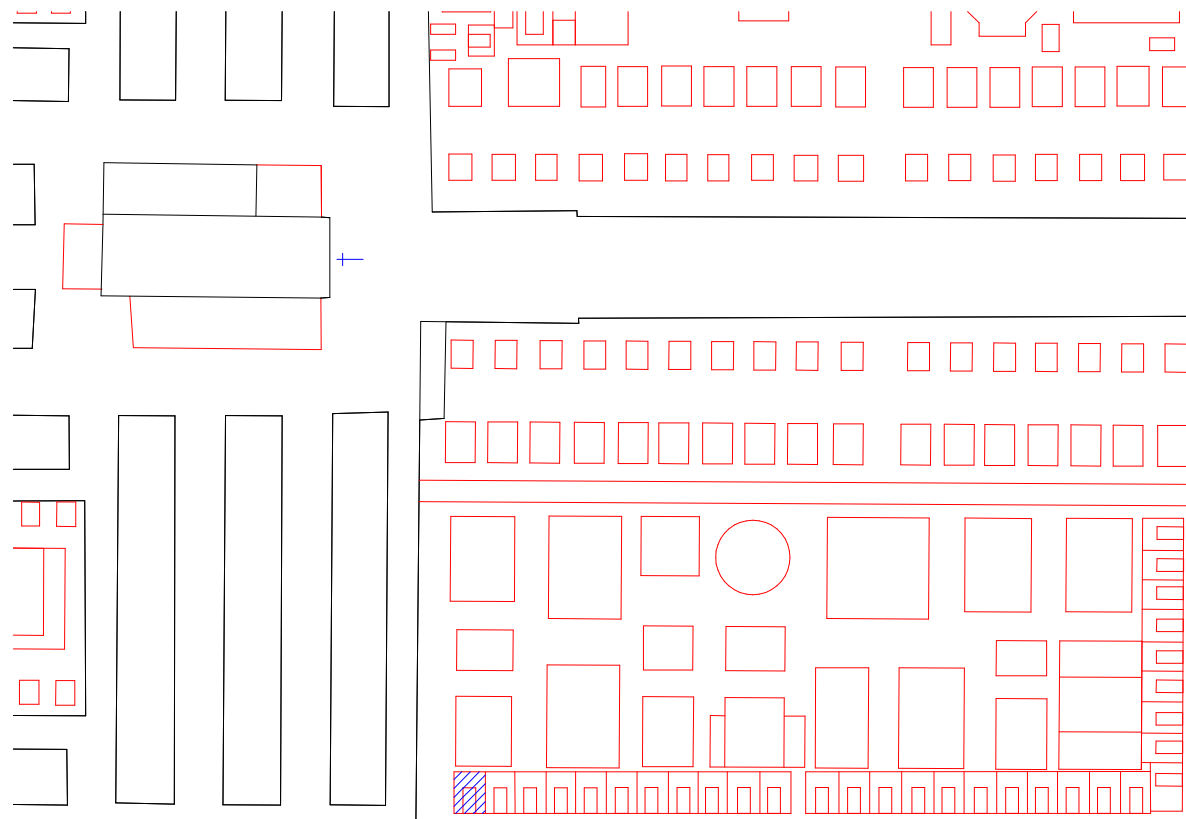
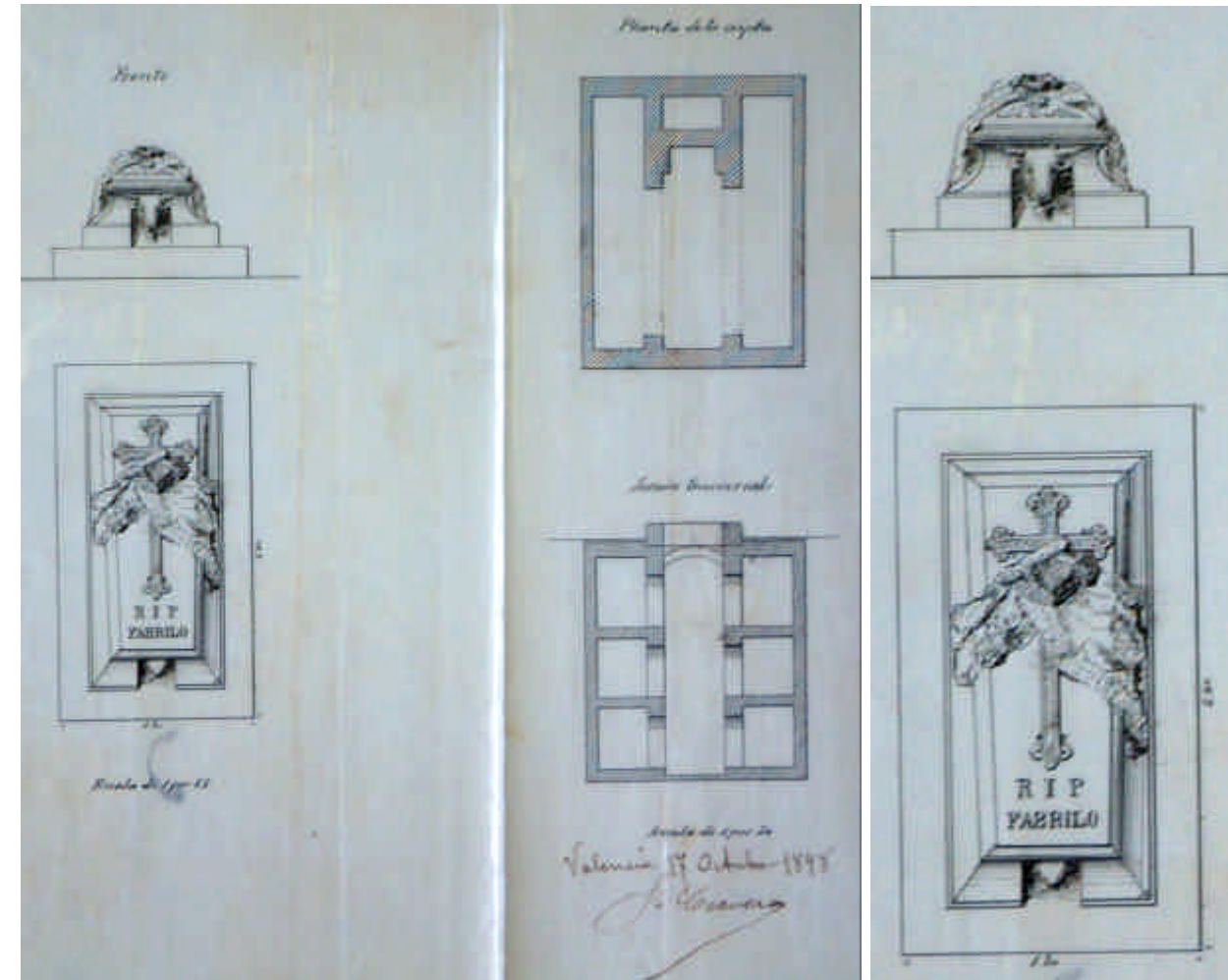
PANTEON de :

VICENTE CARABIA LAURA ESPERT FALCO

PANTEON 276

P-277	PROPIEDAD	JULIO APARICI "FABRILLO"
ARQUITECTO MAESTRO OBRAS		JOSE CERVERA LLAVATA ( M.O. )
ARCHIVO MUNICIPAL COMPRA	ARCHIVO LEGAJO EXPEDIENTE FECHA	ARCHIVO HISTORICO MUNICIPAL 1ª E/II-B 1893-1900 32 17-OCTUBRE-1899
ARCHIVO MUNICIPAL PROYECTO	ARCHIVO LEGAJO EXPEDIENTE FECHA	ARCHIVO HISTORICO MUNICIPAL 1ª E/II-B 1893-1900 32 17-OCTUBRE-1899
SUPERFICIE	SUELO SUBSUELO	-
PRECIO	SUELO SUBSUELO PERMUTA	-
	PRECIO TOTAL	-
LOCALIZACION	CUADRO SECCION D / I	- 1 I
	PARCELA ANT. PARCELA MOD.	- 285
CLASIFICACION PROTOTIPICA	FORMAL ESTILO	Reducidas Dimensiones con Cripta Eclecticismo Romanticista
COMENTARIOS		

FOTOGRAFIA DEL PROYECTO



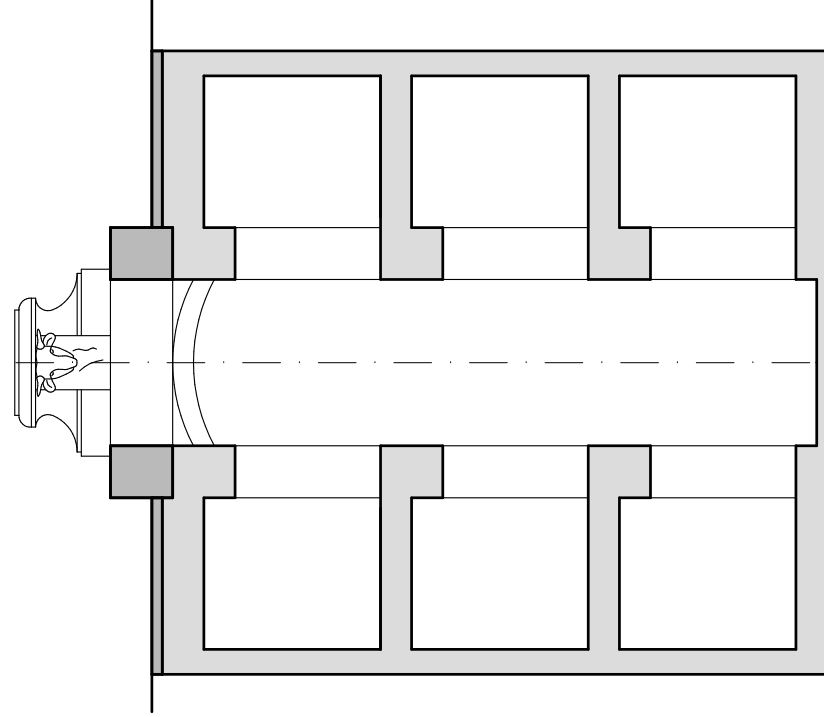
PLANO DE SITUACION



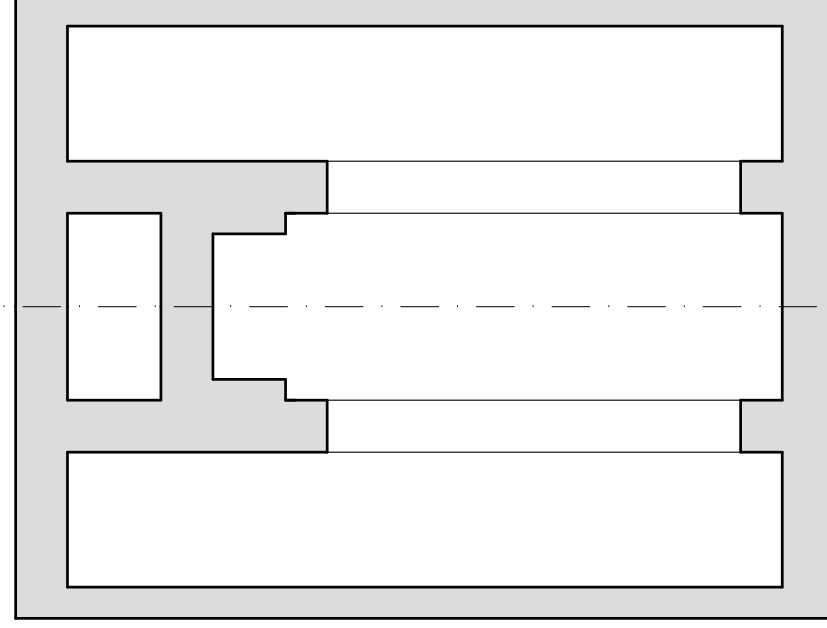
FOTOGRAFIA ACTUALIDAD



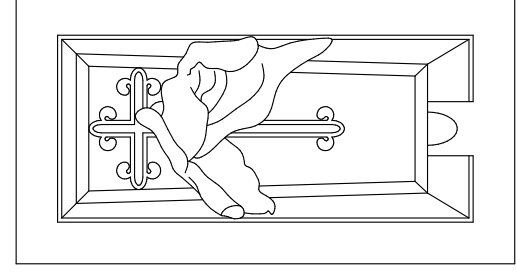
PROYECTO INICIAL



ALZADO



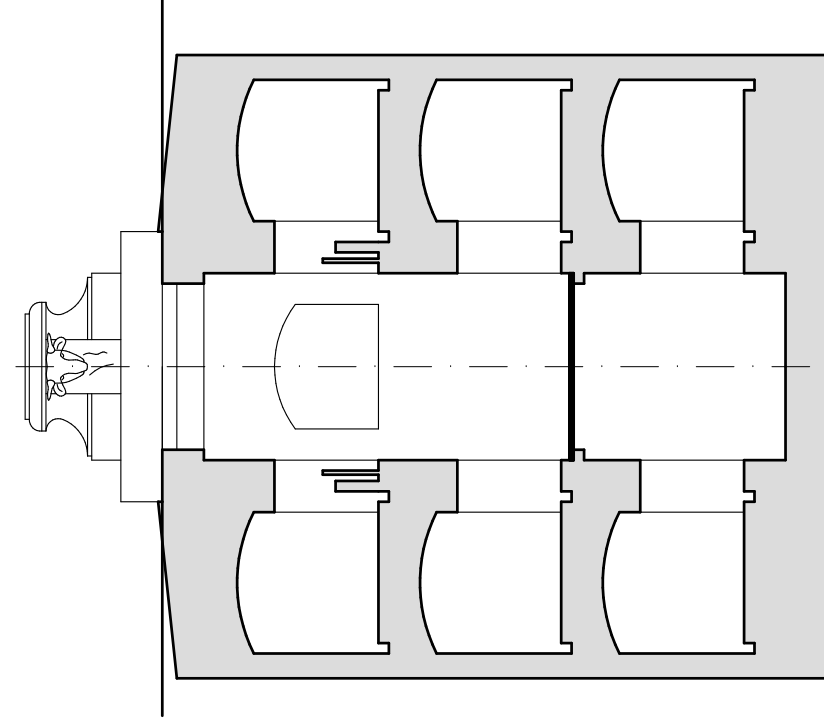
PLANTA CRIPTA



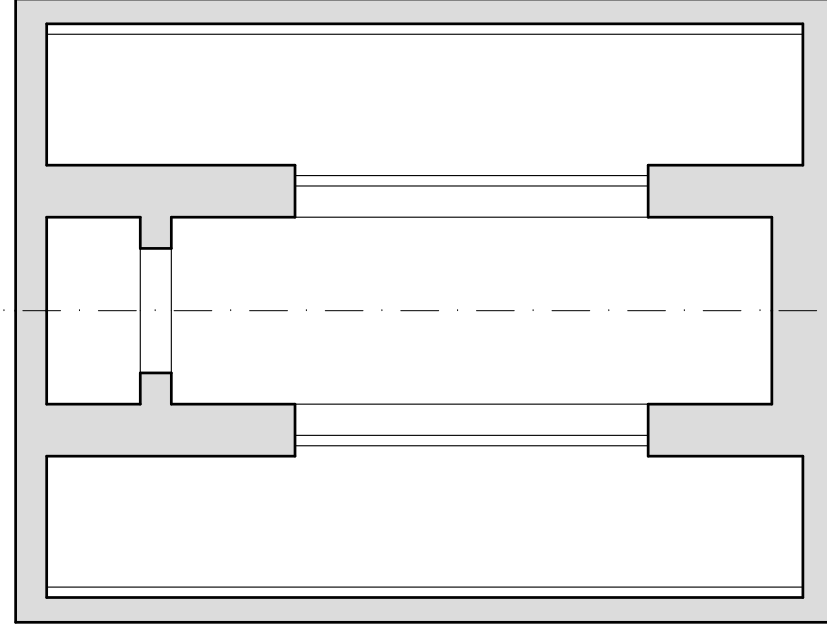
PLANTA

PANTEON 277

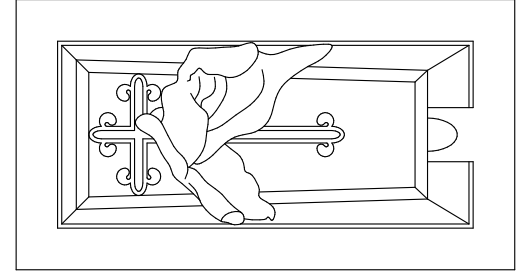
PROYECTO MODIFICADO



ALZADO



PLANTA CRIPTA



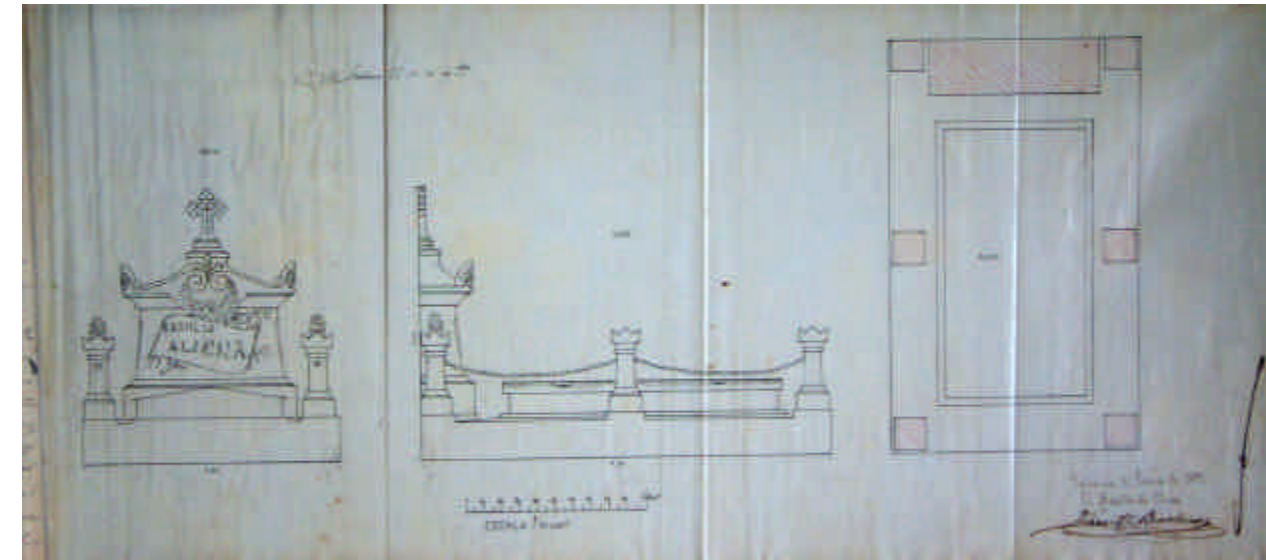
PLANTA

JULIO APARICIO "FABRILLO"

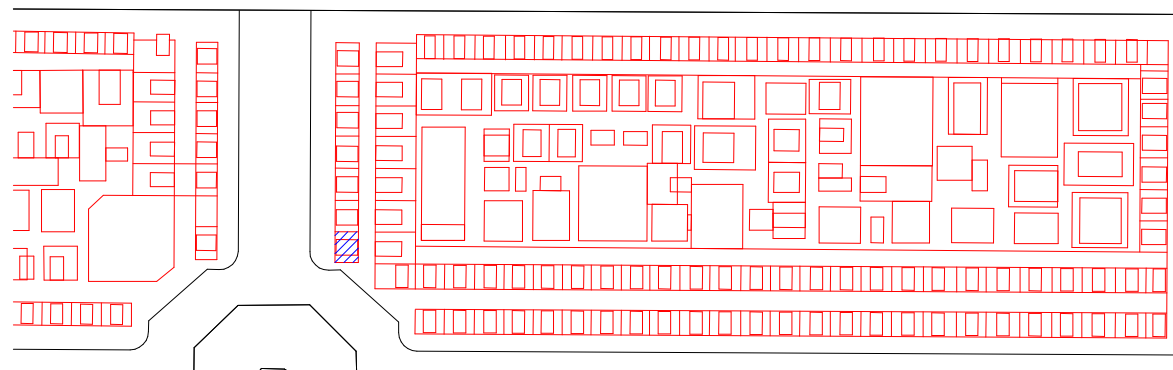
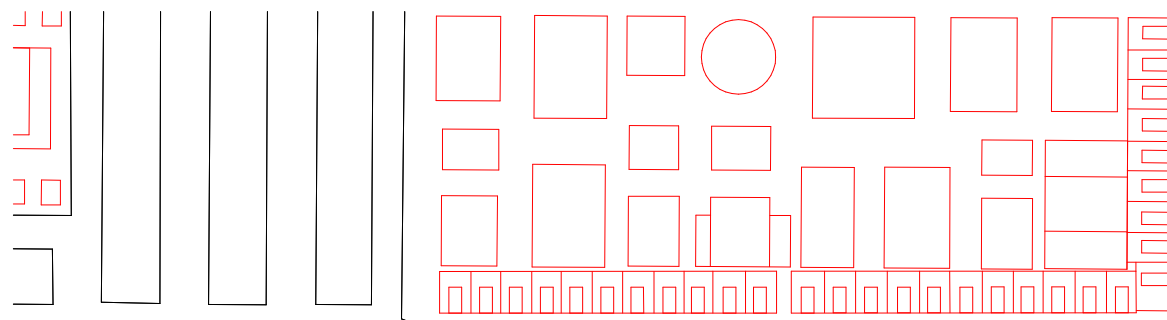
PANTEON de :

P-278	PROPIEDAD	VICENTE ALIENA
<b>ARQUITECTO MAESTRO OBRAS</b>		VICENTE BOCHONS LLORENTE ( MO )
<b>ARCHIVO MUNICIPAL COMPRA</b>	ARCHIVO LEGAJO EXPEDIENTE FECHA	ARCHIVO HISTORICO MUNICIPAL 1ª E/II-B 1893-1900 37 15-JUNIO-1899
<b>ARCHIVO MUNICIPAL PROYECTO</b>	ARCHIVO LEGAJO EXPEDIENTE FECHA	ARCHIVO HISTORICO MUNICIPAL 1ª E/II-B 1893-1900 37 15-JUNIO-1899
<b>SUPERFICIE</b>	SUELO SUBSUELO	11,85 M <sup>2</sup> -
<b>PRECIO</b>	SUELO SUBSUELO PERMUTA	1185 Pesetas - -
	<b>PRECIO TOTAL</b>	1185 Pesetas
<b>LOCALIZACION</b>	CUADRO	1
	SECCION	3
	D / I	I
	PARCELA ANT. PARCELA MOD.	- 315
<b>CLASIFICACION PROTOTIPICA</b>	FORMAL ESTILO	Reducidas Dimensiones con Cripta Eclecticismo Romanticista
<b>COMENTARIOS</b>	Incorporación de Base a la Estela Tumular, eliminando remate atado cadenas. Estirado de la Estela.	

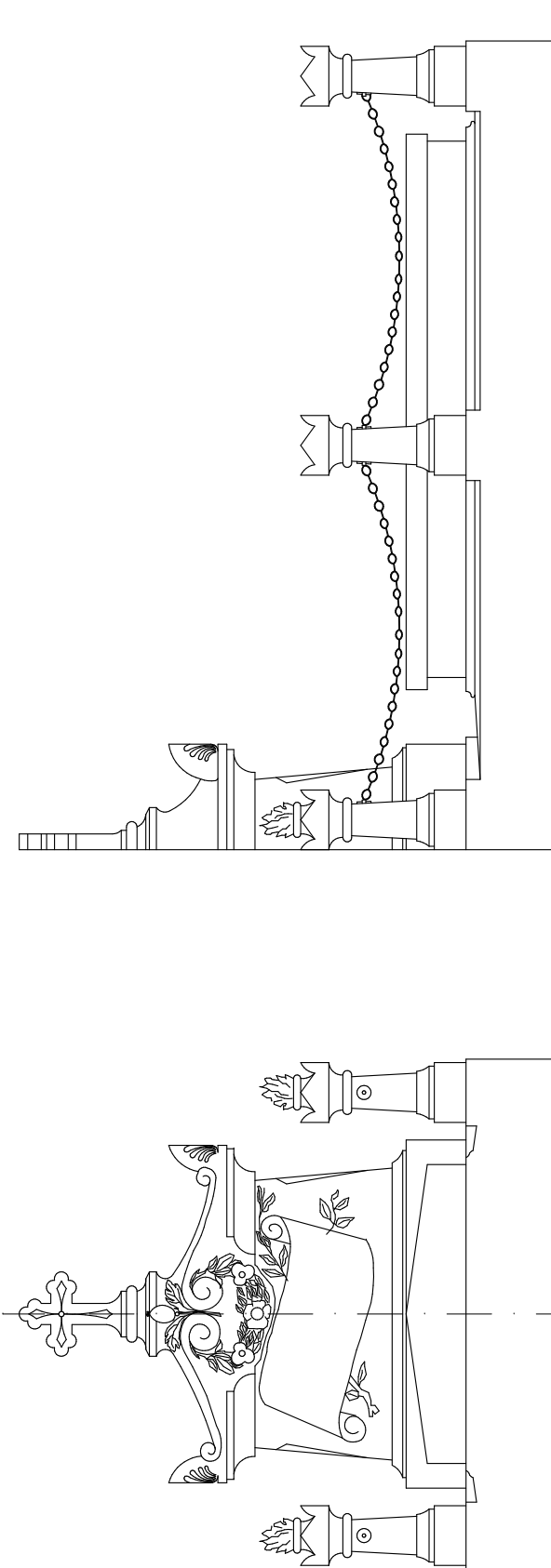

FOTOGRAFIA DEL PROYECTO



FOTOGRAFIA ACTUALIDAD

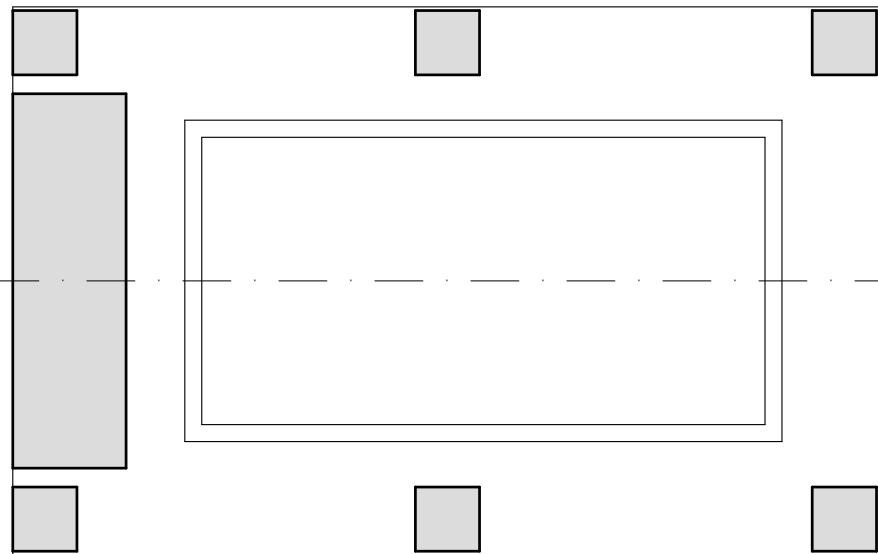


PLANO DE SITUACION



ALZADO

PERFIL



PLANTA

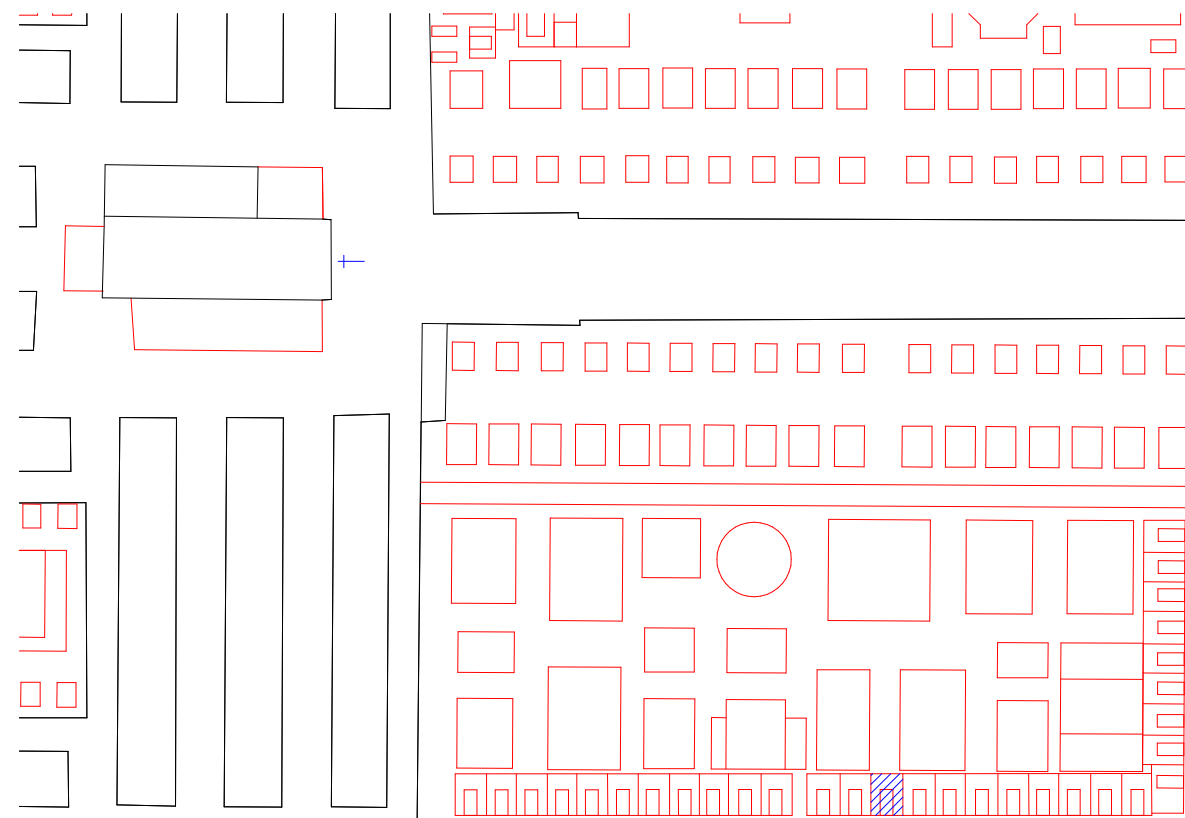
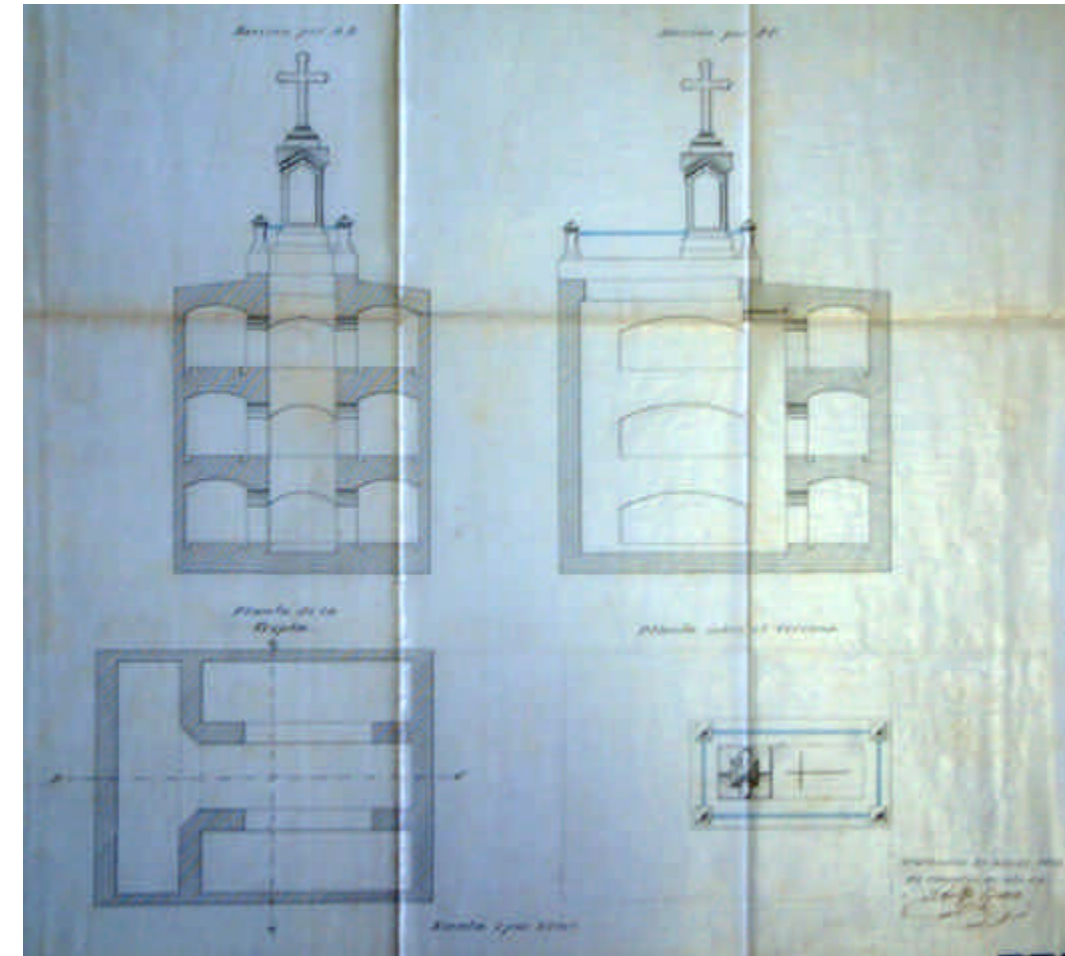
PANTEON de :

VICENTE ALIENA

PANTEON 278

P-279	PROPIEDAD	JUAN GIMENO BENEDITO
ARQUITECTO MAESTRO OBRAS		ADOLFO BUESO MALLOL ( MO )
ARCHIVO MUNICIPAL COMPRA	ARCHIVO LEGAJO EXPEDIENTE FECHA	ARCHIVO HISTORICO MUNICIPAL 1ª E/II-B 1893-1900 40 26-ABRIL-1899
ARCHIVO MUNICIPAL PROYECTO	ARCHIVO LEGAJO EXPEDIENTE FECHA	ARCHIVO HISTORICO MUNICIPAL 1ª E/II-B 1893-1900 40 26-ABRIL-1899
SUPERFICIE	SUELO SUBSUELO	11,85 M <sup>2</sup> -
PRECIO	SUELO SUBSUELO PERMUTA	222 Pesetas -
	PRECIO TOTAL	222 Pesetas
LOCALIZACION	CUADRO SECCION D / I	- 1 I
	PARCELA ANT. PARCELA MOD.	- 272
CLASIFICACION PROTOTIPICA	FORMAL ESTILO	Reducidas Dimensiones con Cripta -
COMENTARIOS		

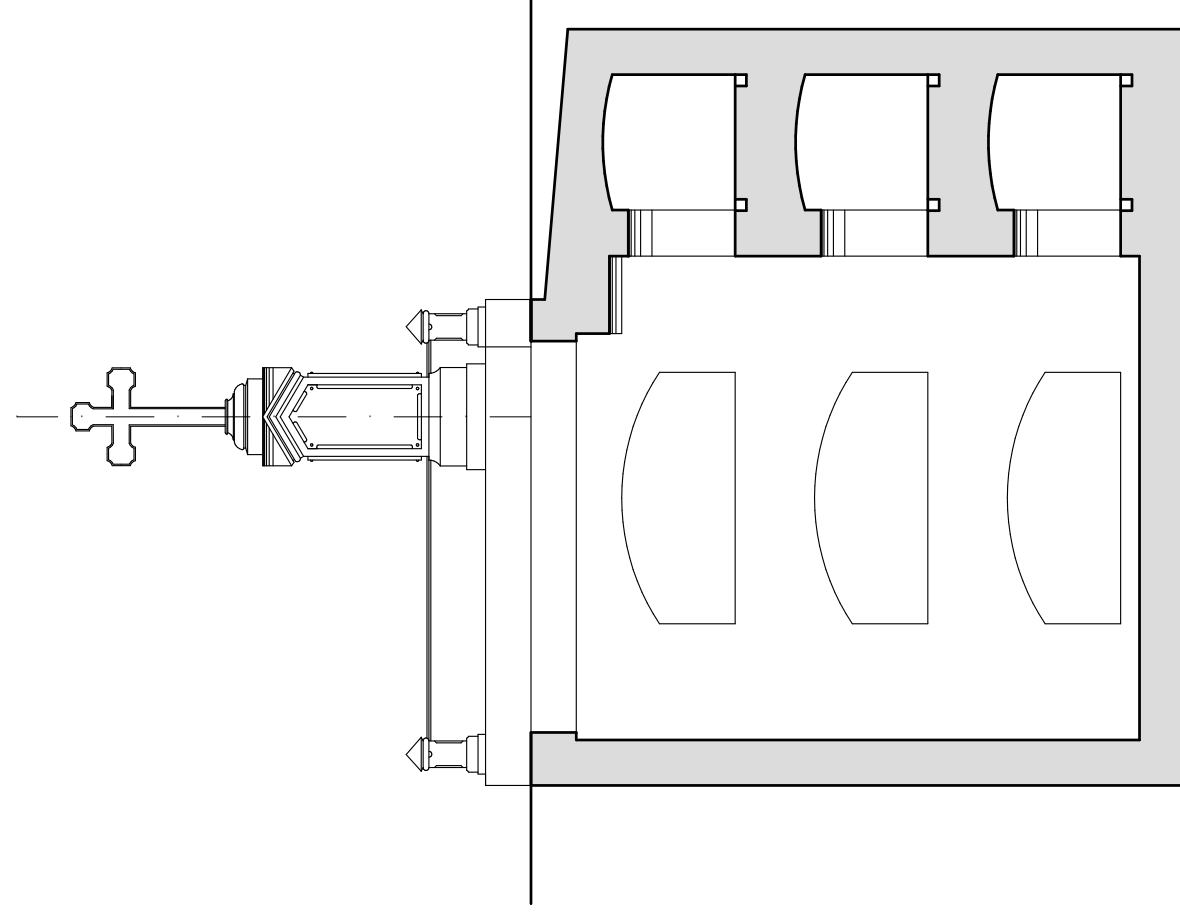
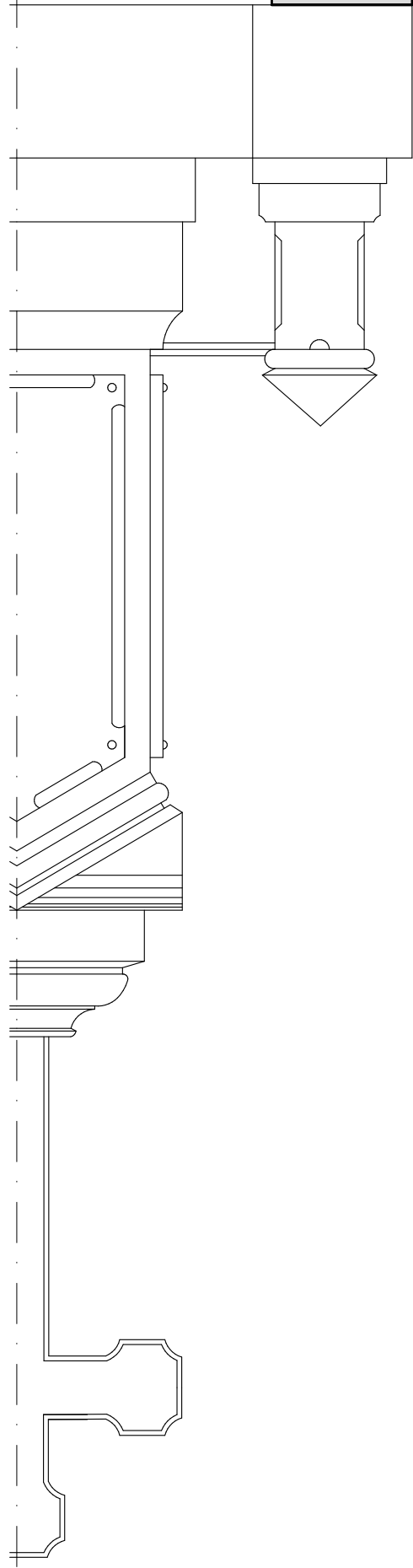
FOTOGRAFIA DEL PROYECTO



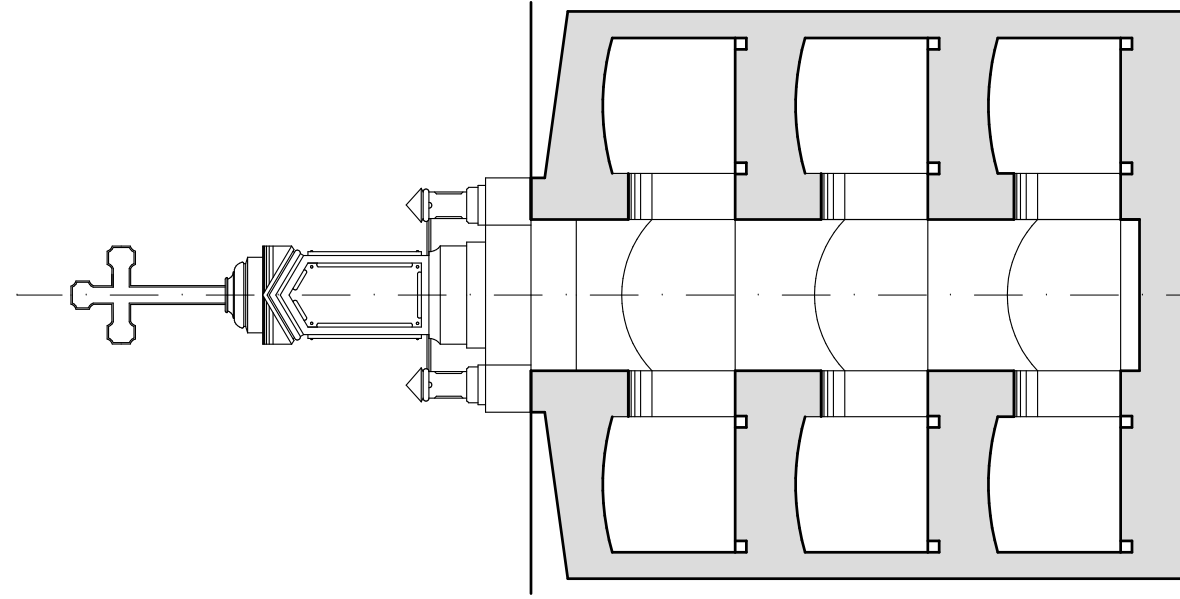
PLANO DE SITUACION



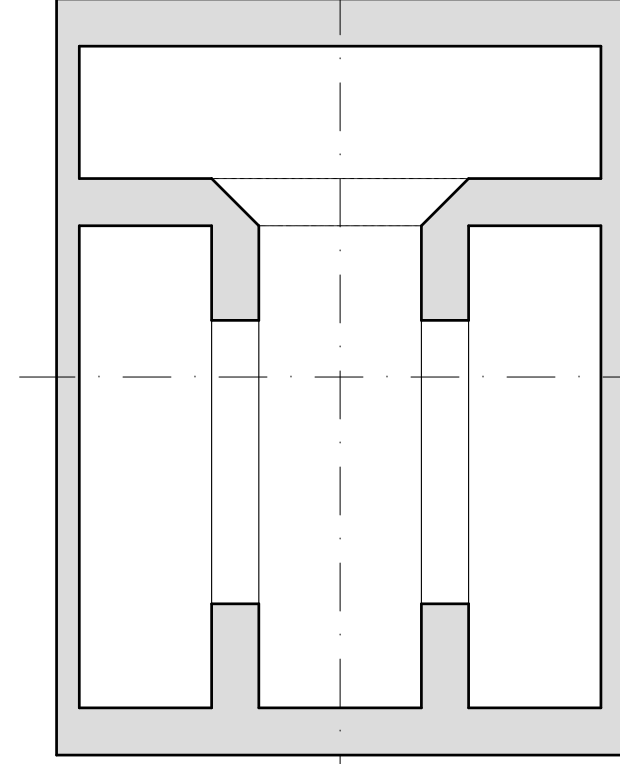
FOTOGRAFIA ACTUALIDAD



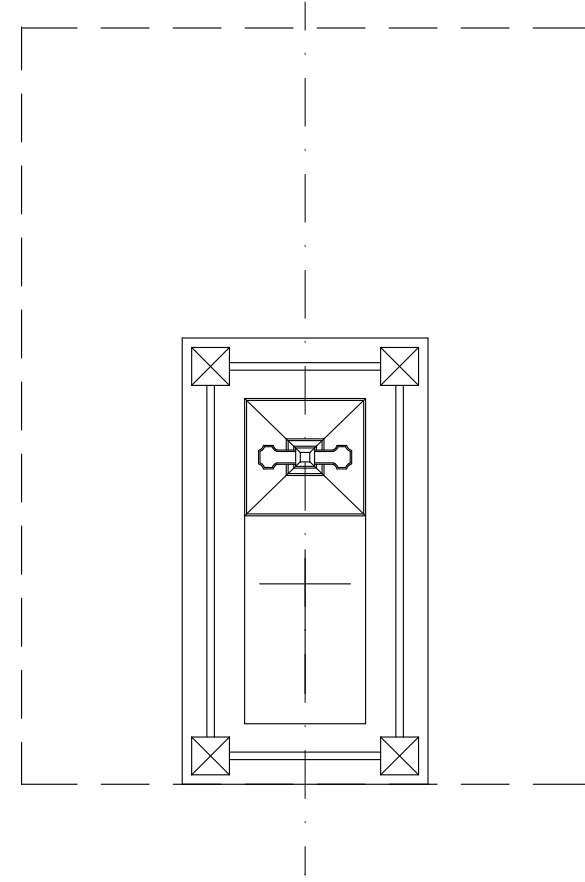
SECCION



ALZADO



PLANTA CRIPTA



PLANTA

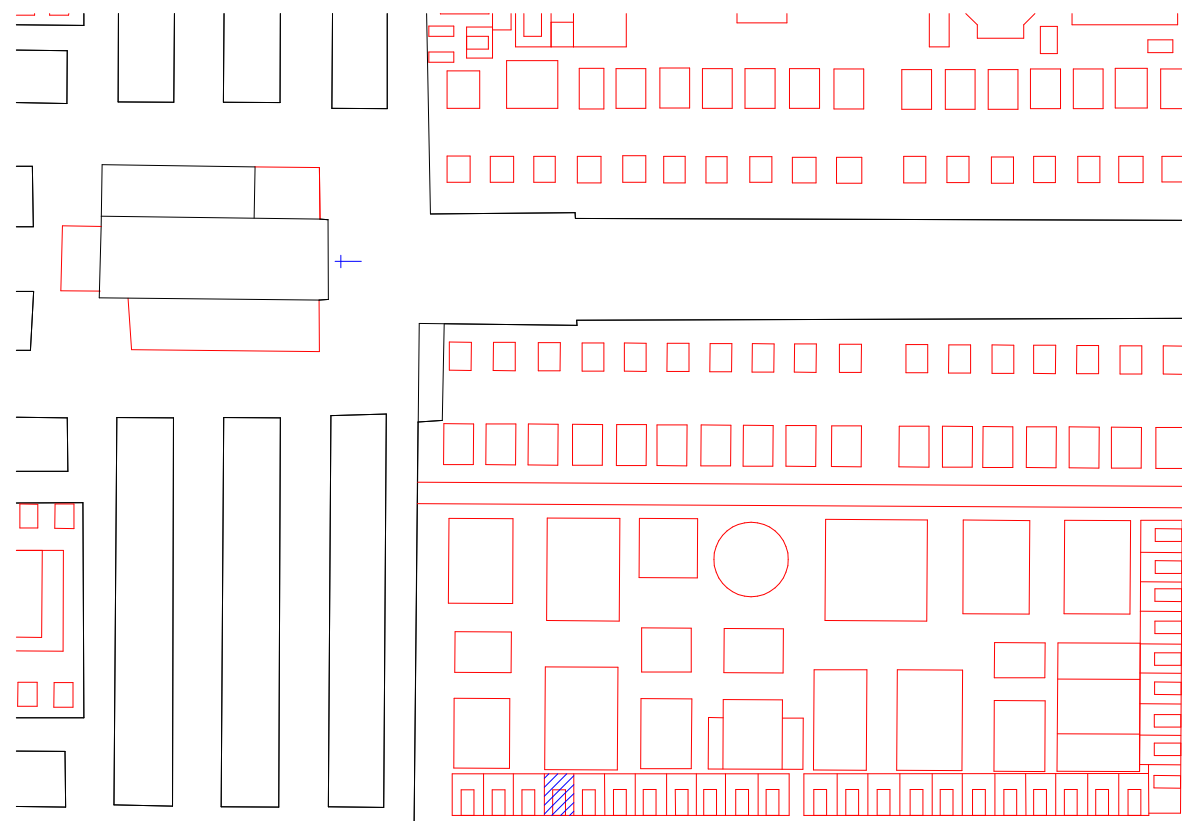
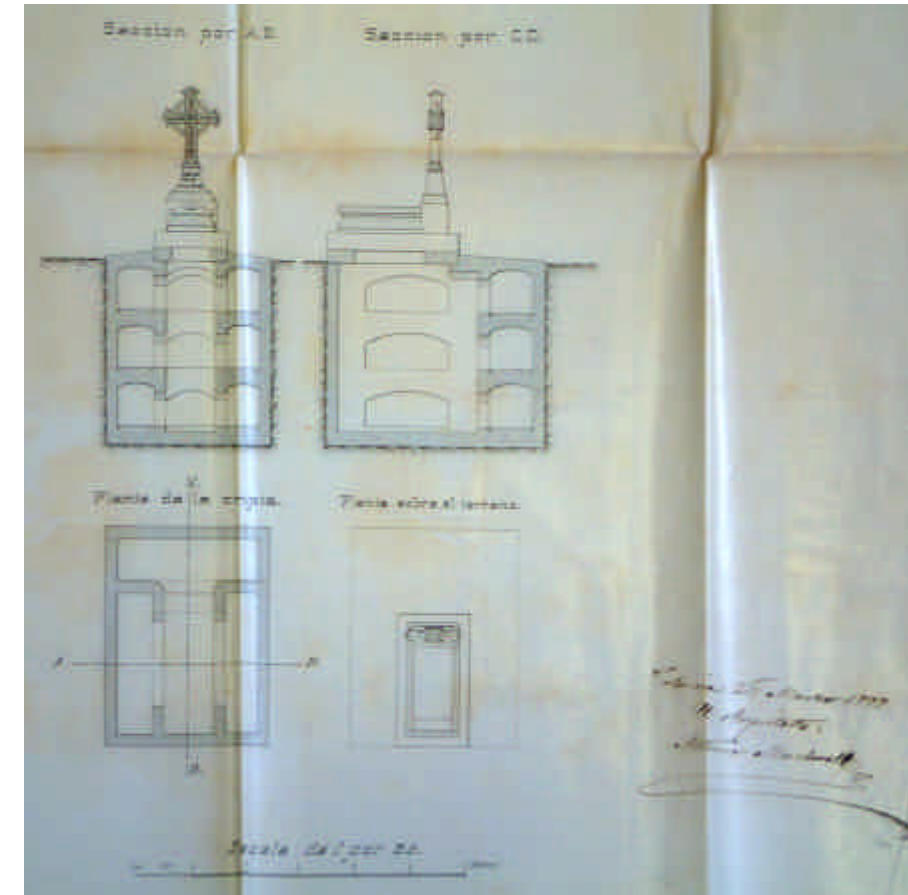
PANTEON 279

JUAN GIMENO BENEDITO

PANTEON de :

P-280	PROPIEDAD	JOSE PUIG JOSE MARTI
ARQUITECTO MAESTRO OBRAS		ANTONIO MARTORELL TRILLES
ARCHIVO MUNICIPAL COMPRA	ARCHIVO LEGAJO EXPEDIENTE FECHA	ARCHIVO HISTORICO MUNICIPAL 1ª E/II-B 1893-1900 41 26-MARZO-1899
ARCHIVO MUNICIPAL PROYECTO	ARCHIVO LEGAJO EXPEDIENTE FECHA	ARCHIVO HISTORICO MUNICIPAL 1ª E/II-B 1893-1900 41 26-MARZO-1899
SUPERFICIE	SUELO SUBSUELO	-
PRECIO	SUELO SUBSUELO PERMUTA	-
	PRECIO TOTAL	-
LOCALIZACION	CUADRO SECCION D/I	-
	PARCELA ANT. PARCELA MOD.	1 I - 282
CLASIFICACION PROTOTIPICA	FORMAL ESTILO	Reducidas Dimensiones con Cripta -
COMENTARIOS		

FOTOGRAFIA DEL PROYECTO



PLANO DE SITUACION

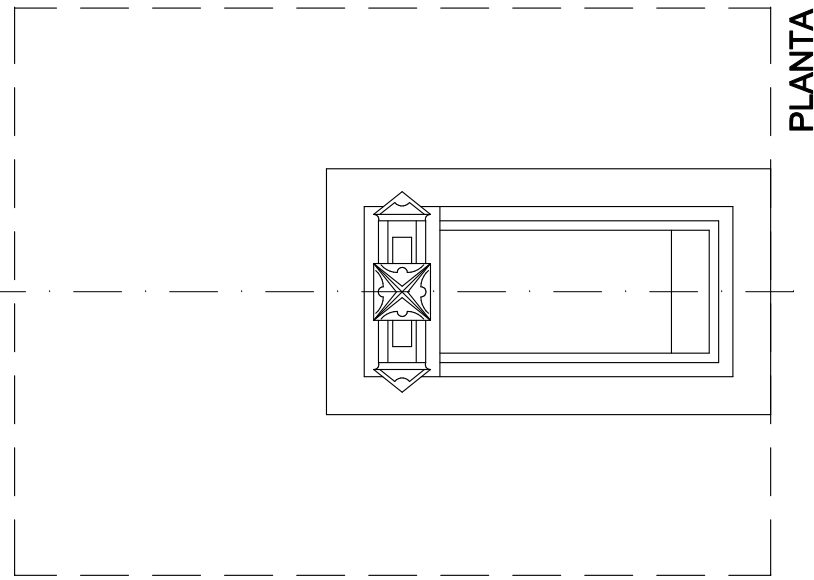
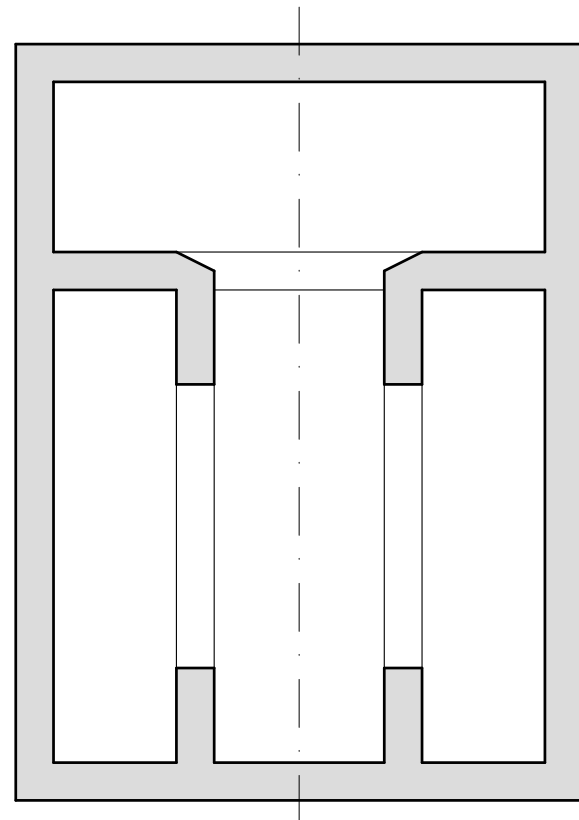
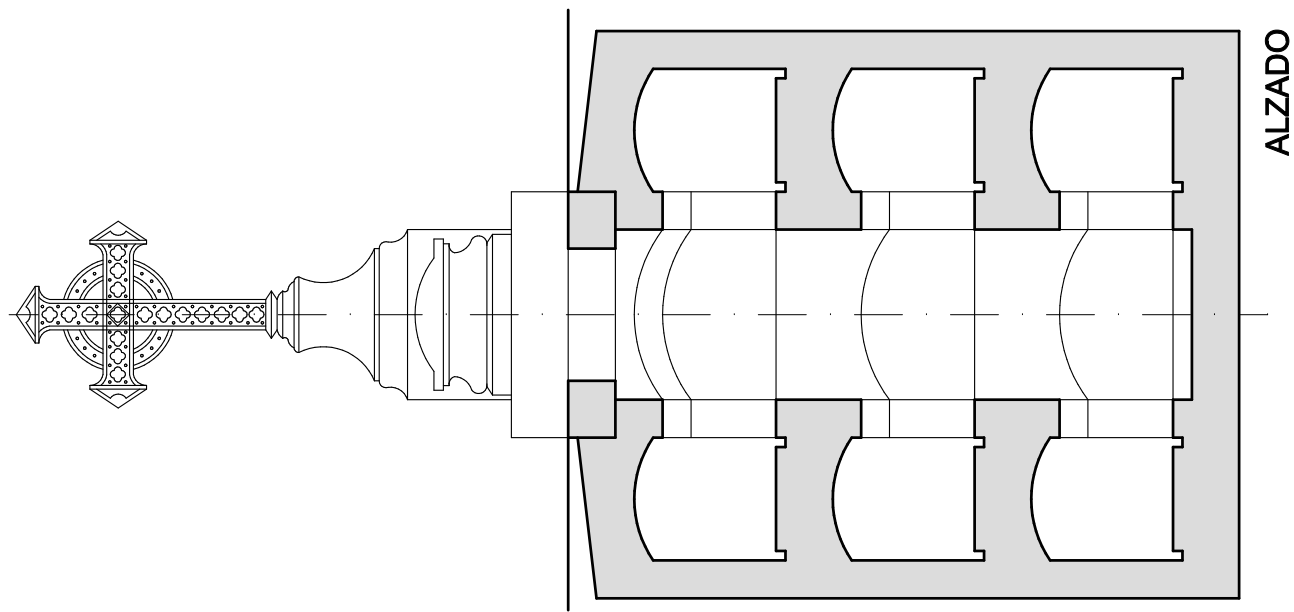
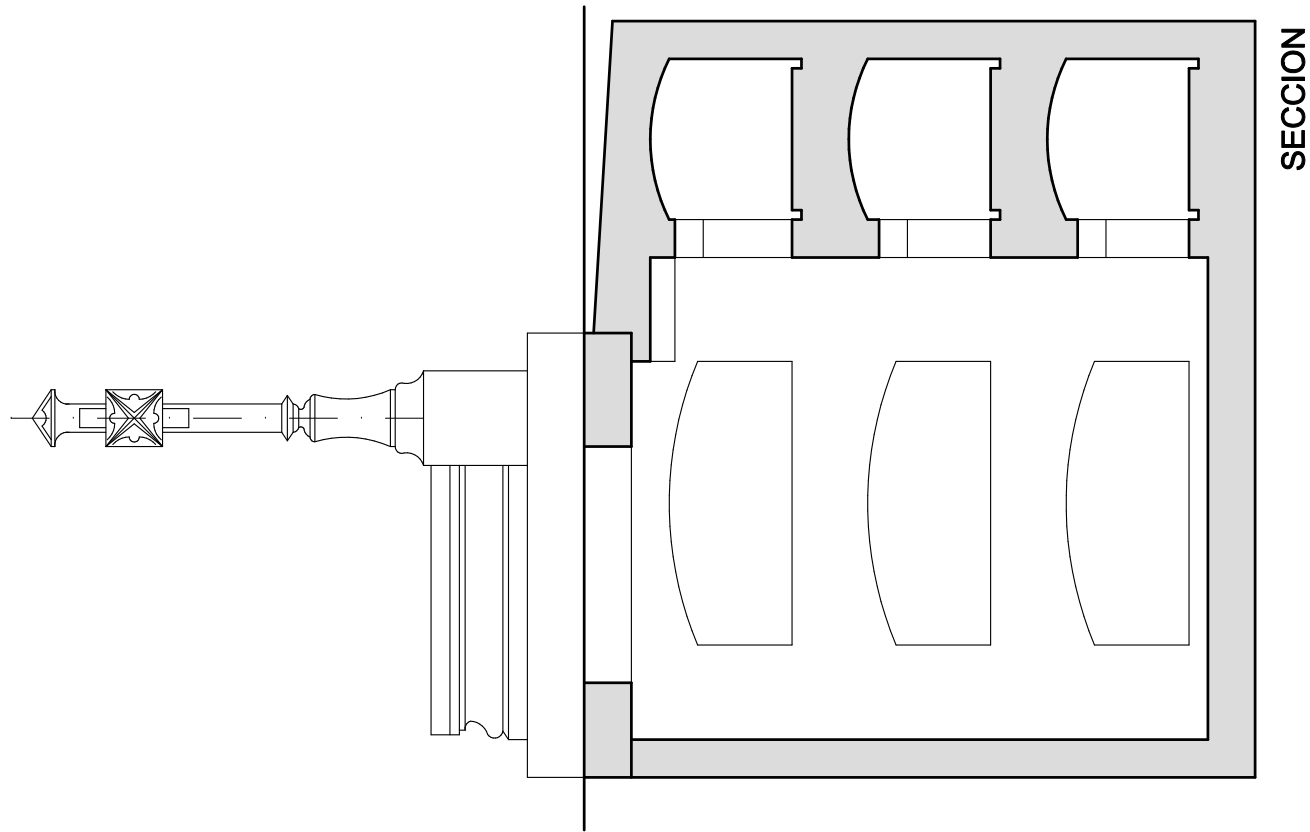
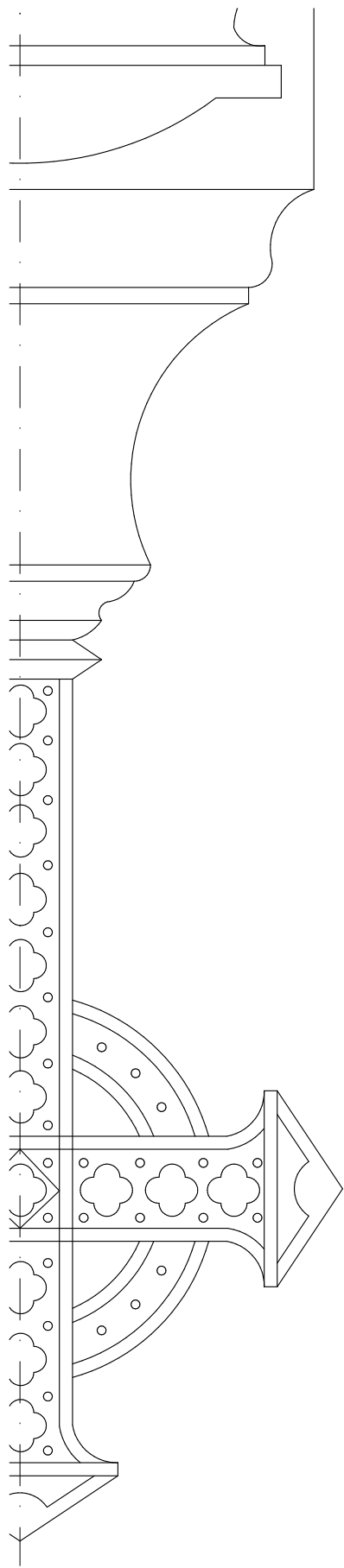
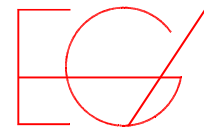


FOTOGRAFIA ACTUALIDAD



ARQUITECTURA ECLÉCTICO FUNERARIA DE LA CIUDAD DE VALENCIA  
EL CEMENTERIO GENERAL DE VALENCIA

JORGE GIRBÉS PÉREZ



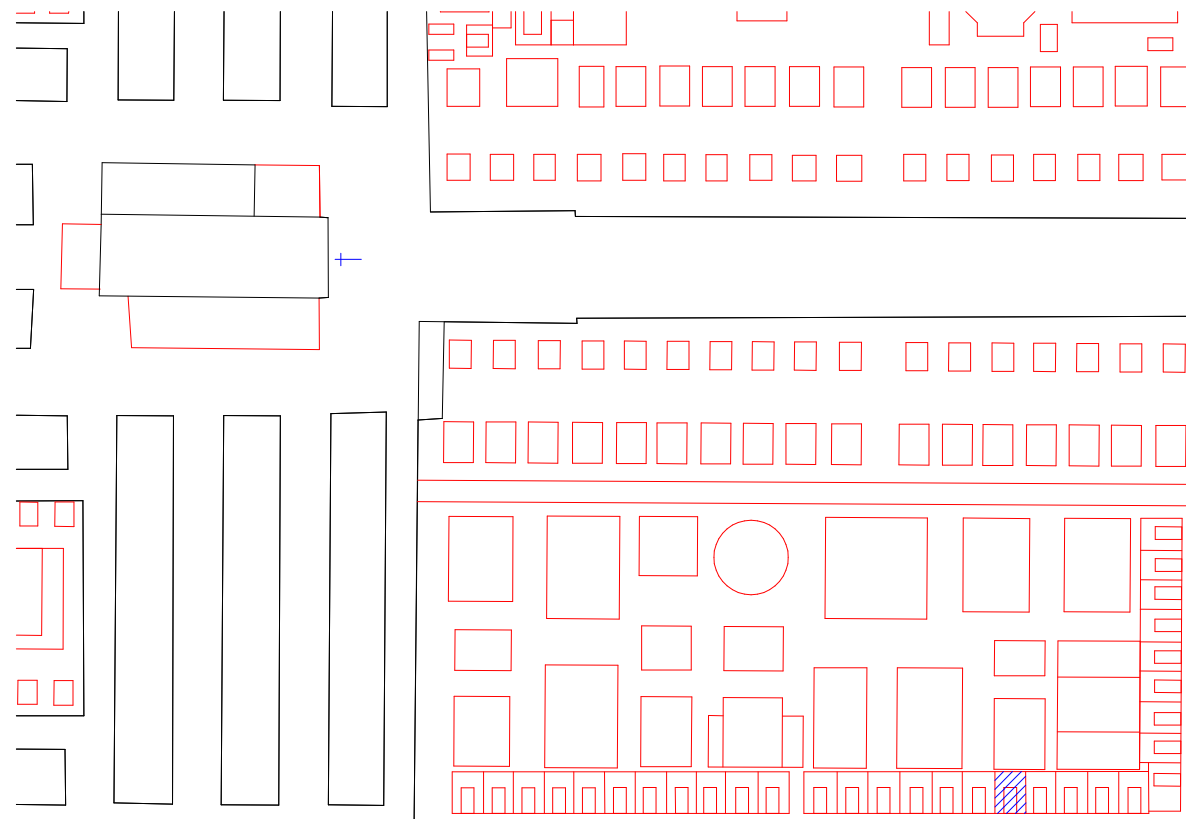

PANTEON 280

JOSE PUIG JOSE MARTI

PANTEON de :

P-281	PROPIEDAD	FRANCISCO REBOLLO ESTELLES
ARQUITECTO MAESTRO OBRAS		ANTONIO MARTORELL TRILLES
ARCHIVO MUNICIPAL COMPRA	ARCHIVO LEGAJO EXPEDIENTE FECHA	ARCHIVO HISTORICO MUNICIPAL 1ª E/II-B 1893-1900 - 19-ENERO-1899
ARCHIVO MUNICIPAL PROYECTO	ARCHIVO LEGAJO EXPEDIENTE FECHA	ARCHIVO HISTORICO MUNICIPAL 1ª E/II-B 1893-1900 42 17-MARZO-1899
SUPERFICIE	SUELO SUBSUELO	-
PRECIO	SUELO	-
	SUBSUELO	-
	PERMUTA	-
	PRECIO TOTAL	-
LOCALIZACION	CUADRO	-
	SECCION	1
	D/I	I
	PARCELA ANT. PARCELA MOD.	- 268
CLASIFICACION PROTOTIPICA	FORMAL ESTILO	Reducidas Dimensiones con Cripta Modernista
COMENTARIOS		

FOTOGRAFIA DEL PROYECTO



PLANO DE SITUACION



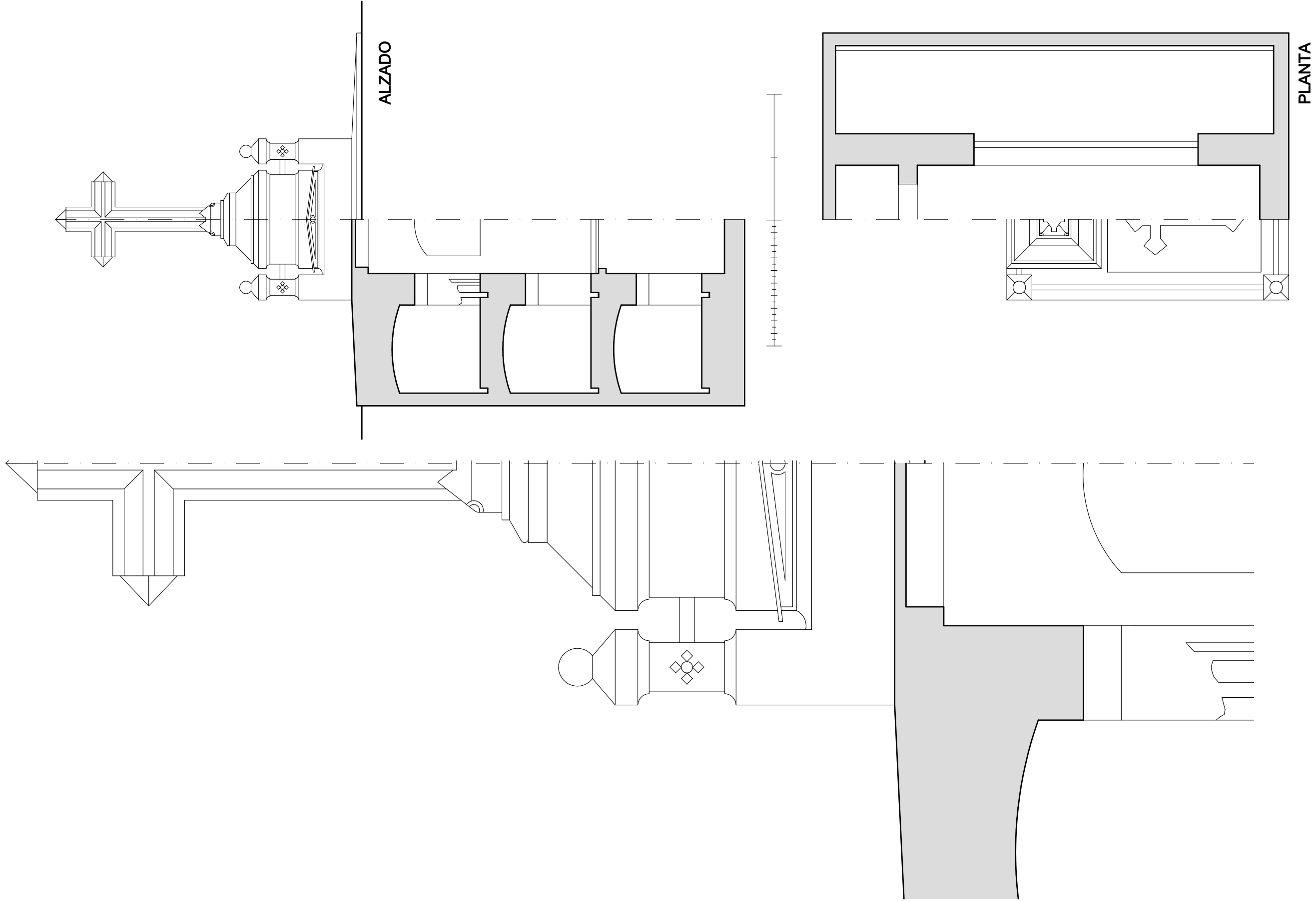

FOTOGRAFIA ACTUALIDAD





ARQUITECTURA ECLÉCTICO FUNERARIA DE LA CIUDAD DE VALENCIA  
EL CEMENTERIO GENERAL DE VALENCIA

JORGE GIRBÉS PÉREZ



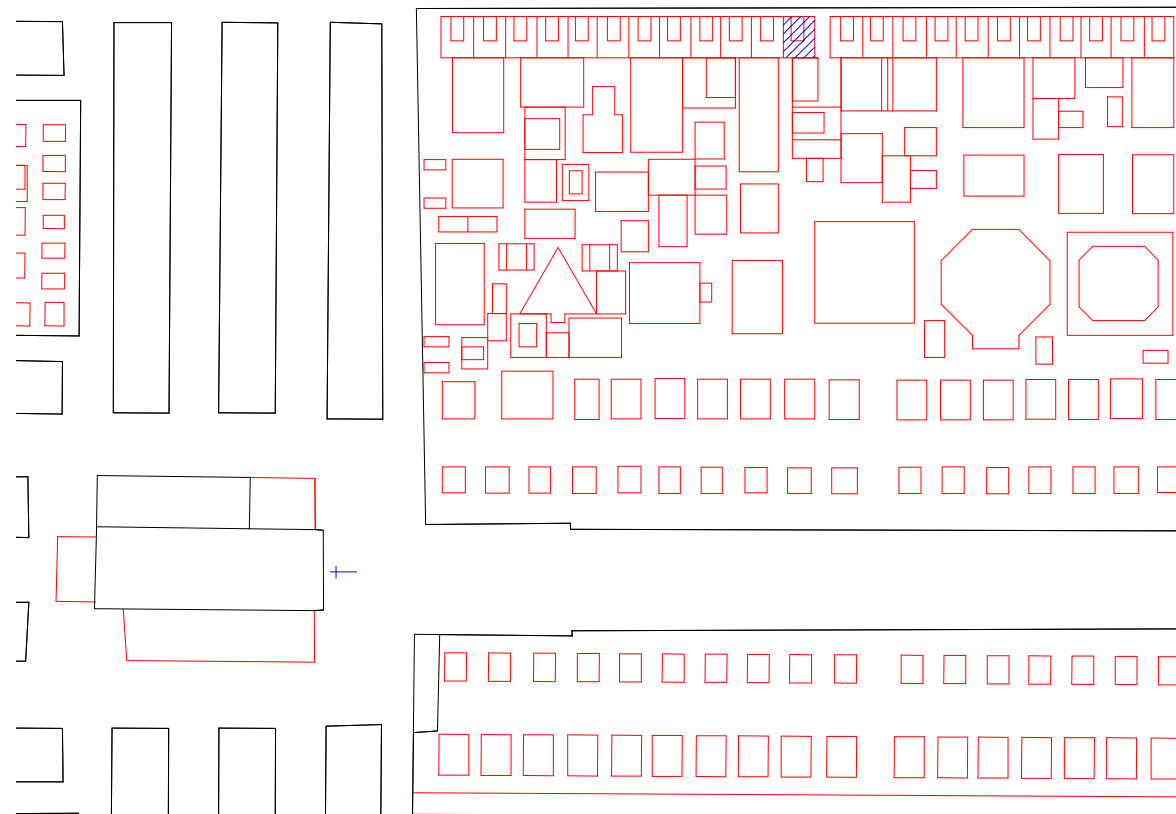

PANTEON 281

FRANCISCO REBOLLO ESTELLES

PANTEON de :

P-282	PROPIEDAD	RICARDO SANCHIS SANCHO
ARQUITECTO MAESTRO OBRAS		GERARDO ROIG GIMENO
ARCHIVO MUNICIPAL COMPRA	ARCHIVO LEGAJO EXPEDIENTE FECHA	ARCHIVO HISTORICO MUNICIPAL 1ª E/II-B 1893-1900 44 15-MARZO-1899
ARCHIVO MUNICIPAL PROYECTO	ARCHIVO LEGAJO EXPEDIENTE FECHA	ARCHIVO HISTORICO MUNICIPAL 1ª E/II-B 1893-1900 44 15-MARZO-1899
SUPERFICIE	SUELO SUBSUELO	-
PRECIO	SUELO	-
	SUBSUELO	-
	PERMUTA	-
	PRECIO TOTAL	-
LOCALIZACION	CUADRO	-
	SECCION	1
	D/I	D
	PARCELA ANT. PARCELA MOD.	- 297
CLASIFICACION PROTOTIPICA	FORMAL ESTILO	Reducidas Dimensiones con Cripta Eclecticismo Romanticista
COMENTARIOS		

FOTOGRAFIA DEL PROYECTO



PLANO DE SITUACION





FOTOGRAFIA ACTUALIDAD




ARQUITECTURA ECLÉCTICO FUNERARIA DE LA CIUDAD DE VALENCIA  
EL CEMENTERIO GENERAL DE VALENCIA

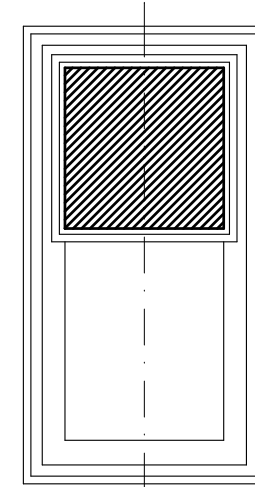
JORGE GIRBÉS PÉREZ



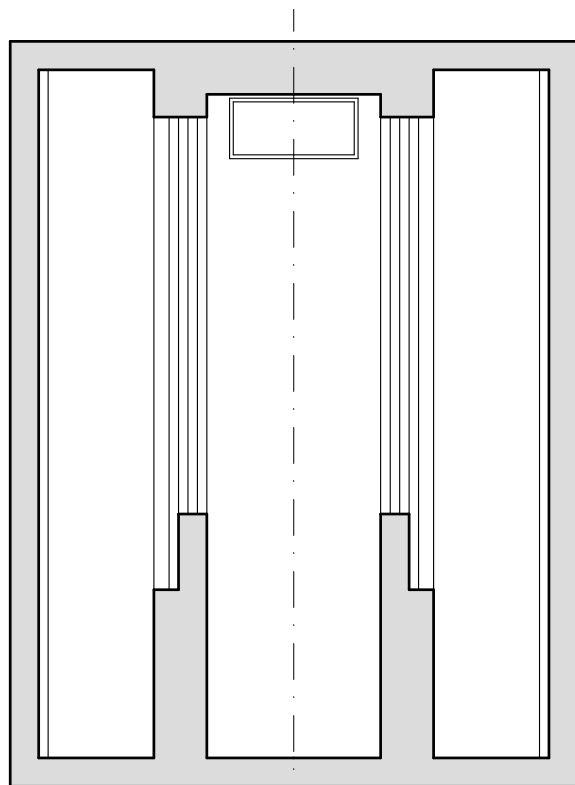
PANTEON 282



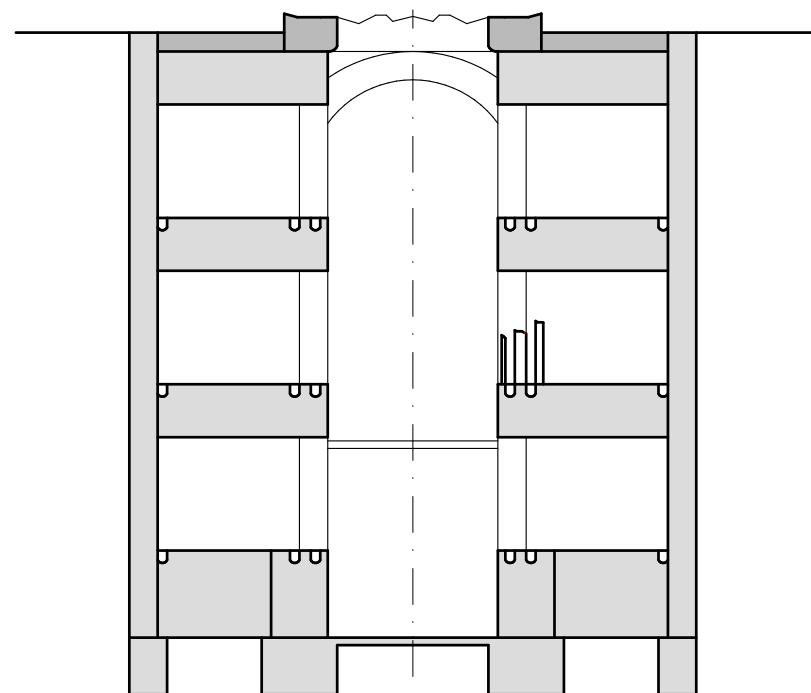
ALZADO



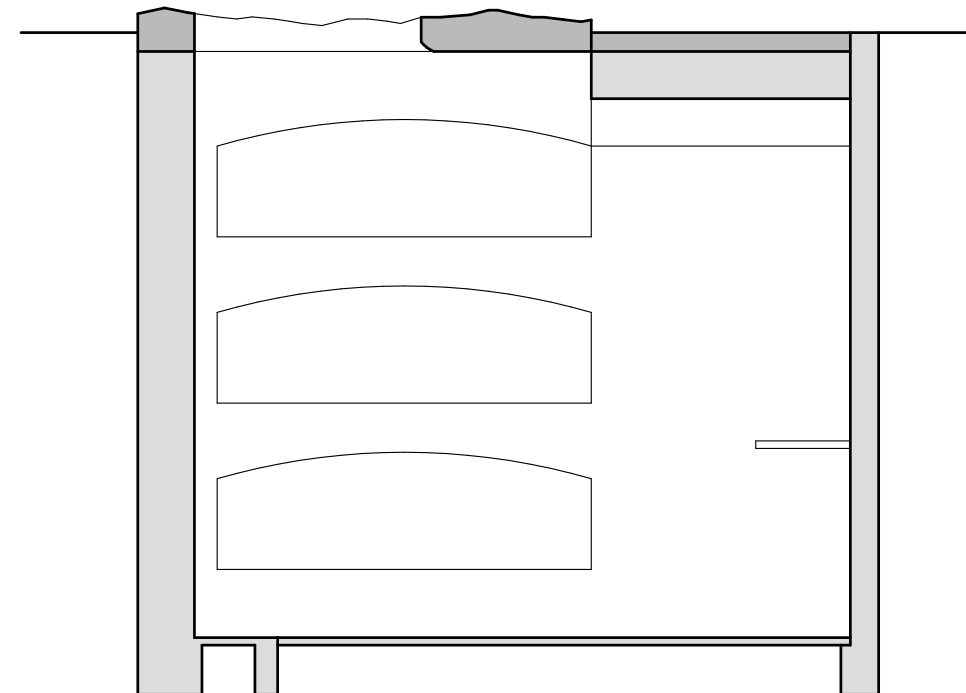
PLANTA



PLANTA CRIPTA



SECCION



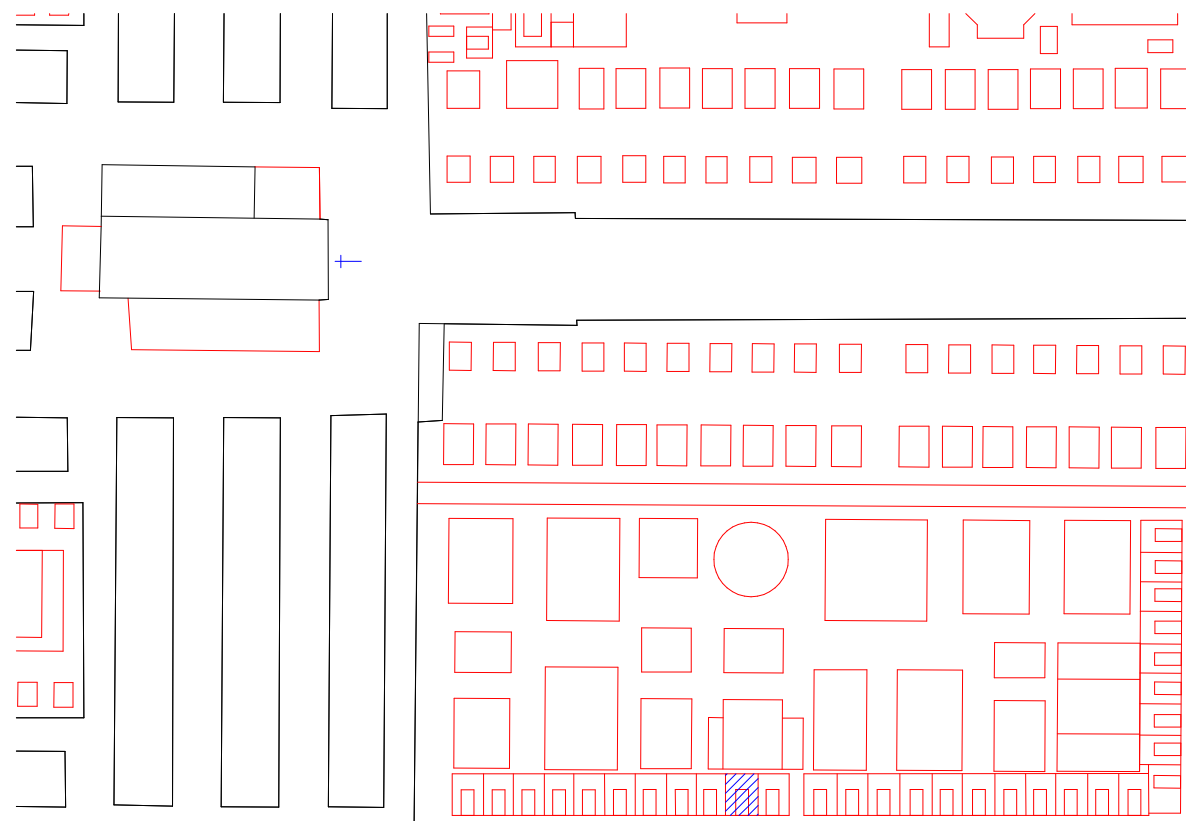
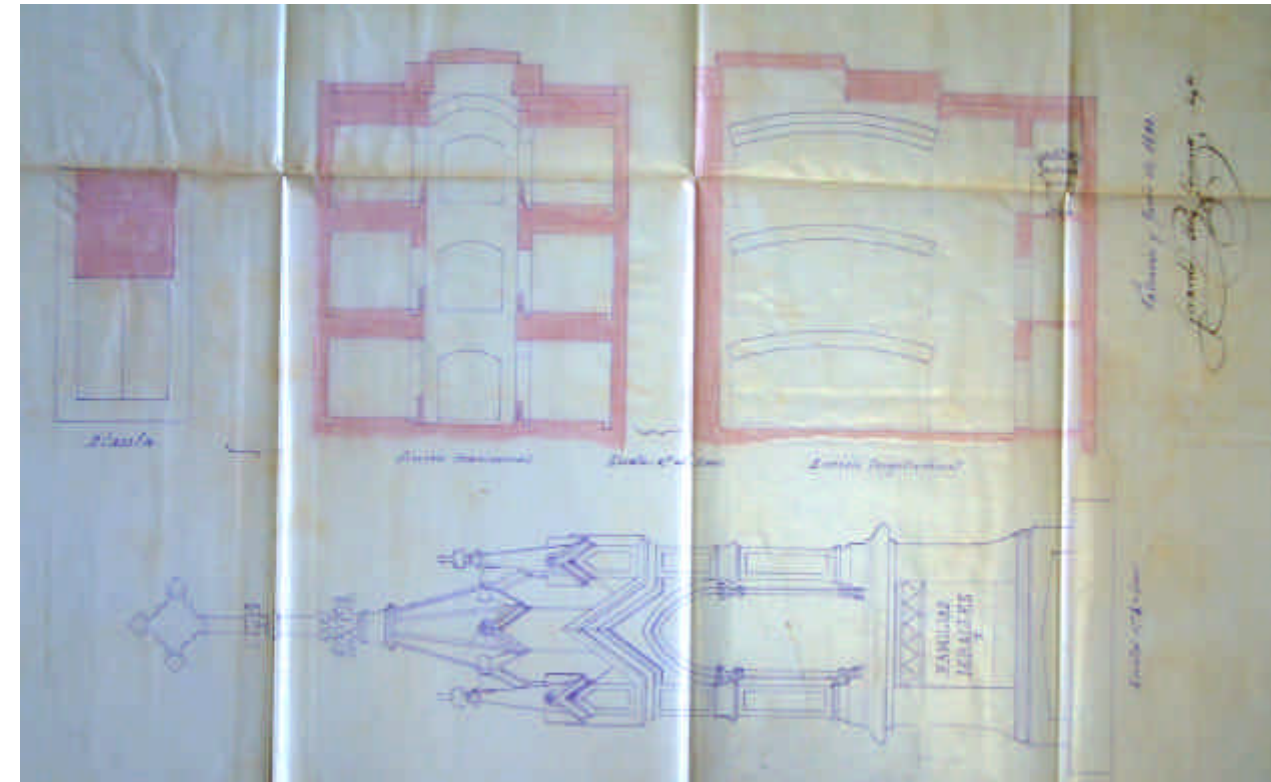
SECCION LONGITUDINAL

RICARDO SANCHIS SANCHE

PANTEON de :

P-283	PROPIEDAD	FAMILIA MIRALLES
<b>ARQUITECTO MAESTRO OBRAS</b>		GERARDO ROIG GIMENO
<b>ARCHIVO MUNICIPAL COMPRA</b>	ARCHIVO LEGAJO EXPEDIENTE FECHA	ARCHIVO HISTORICO MUNICIPAL 1ª E/II-B 1893-1900 45 26-JUNIO-1899
<b>ARCHIVO MUNICIPAL PROYECTO</b>	ARCHIVO LEGAJO EXPEDIENTE FECHA	ARCHIVO HISTORICO MUNICIPAL 1ª E/II-B 1893-1900 45 26-JUNIO-1899
<b>SUPERFICIE</b>	SUELO SUBSUELO	-
<b>PRECIO</b>	SUELO SUBSUELO PERMUTA	-
	PRECIO TOTAL	-
<b>LOCALIZACION</b>	CUADRO SECCION D/I	- 1 I
	PARCELA ANT. PARCELA MOD.	- 276
<b>CLASIFICACION PROTOTIPICA</b>	FORMAL ESTILO	Reducidas Dimensiones con Cripta Eclecticismo Goticisa
<b>COMENTARIOS</b>		

FOTOGRAFIA DEL PROYECTO



PLANO DE SITUACION

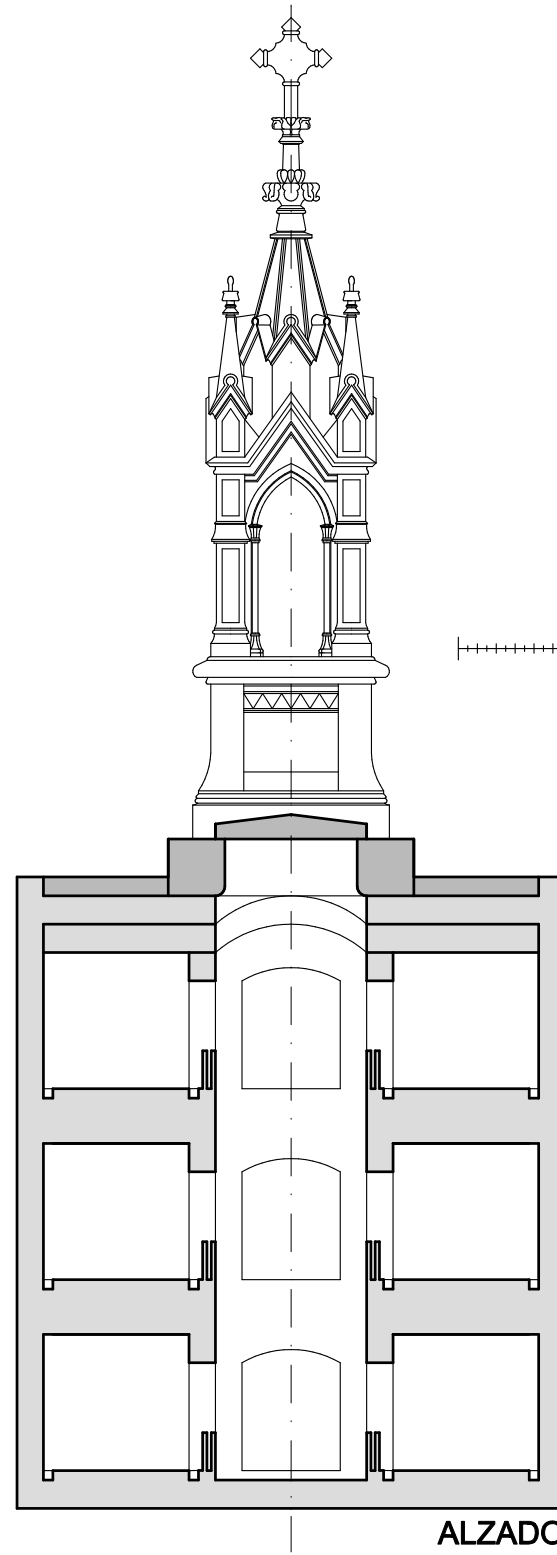




FOTOGRAFIA ACTUALIDAD

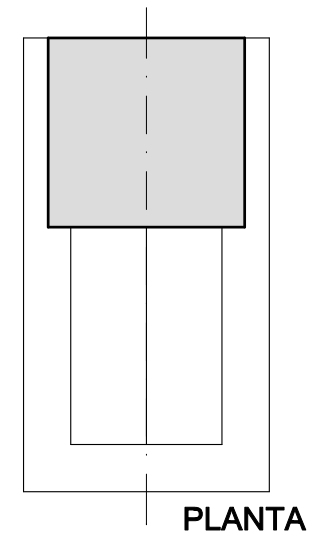


ARQUITECTURA ECLÉCTICO FUNERARIA DE LA CIUDAD DE VALENCIA  
EL CEMENTERIO GENERAL DE VALENCIA

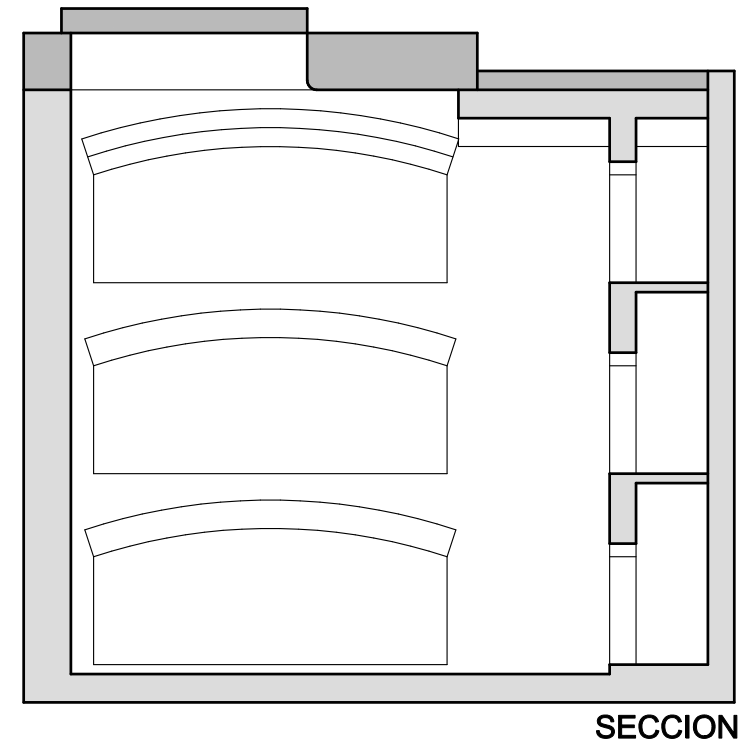
JORGE GIRBÉS PÉREZ



ALZADO



PLANTA



SECCION

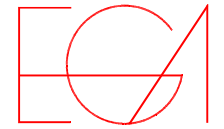
PANTEON 283

FAMILIA MIRALLES

PANTEON de :



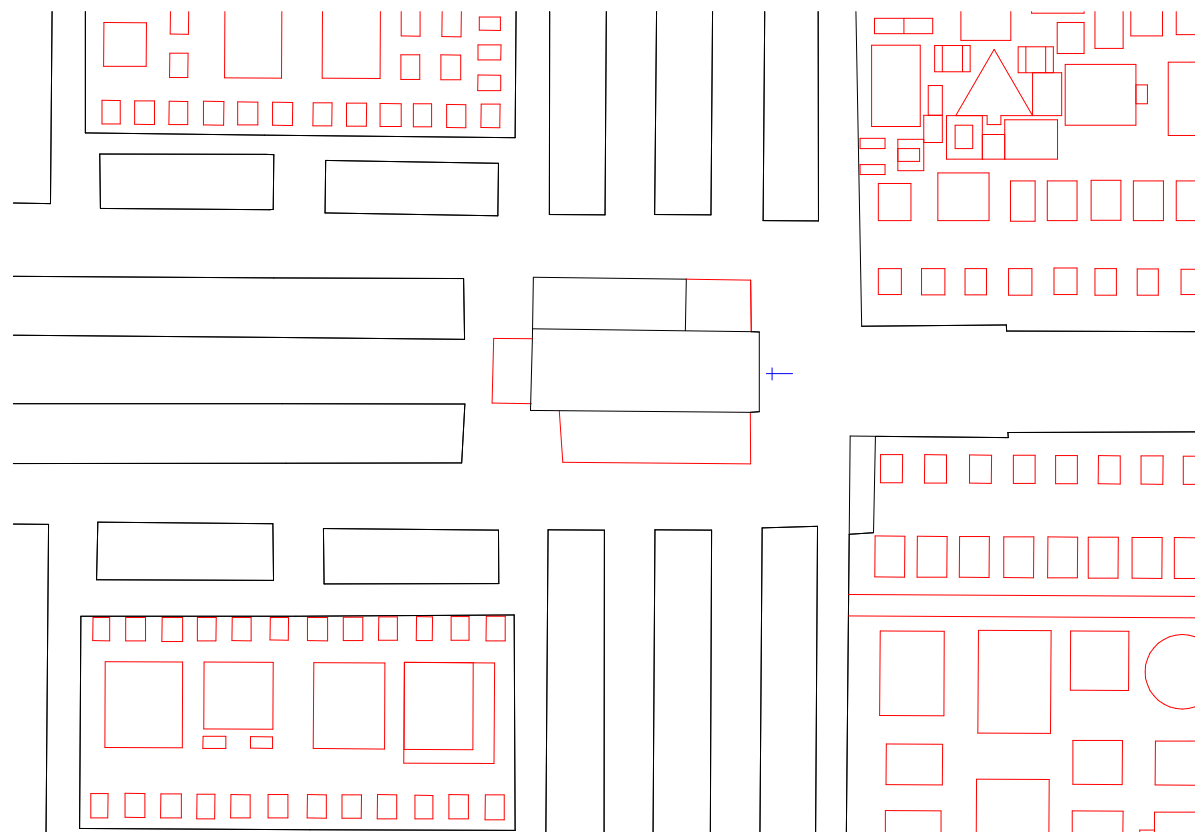
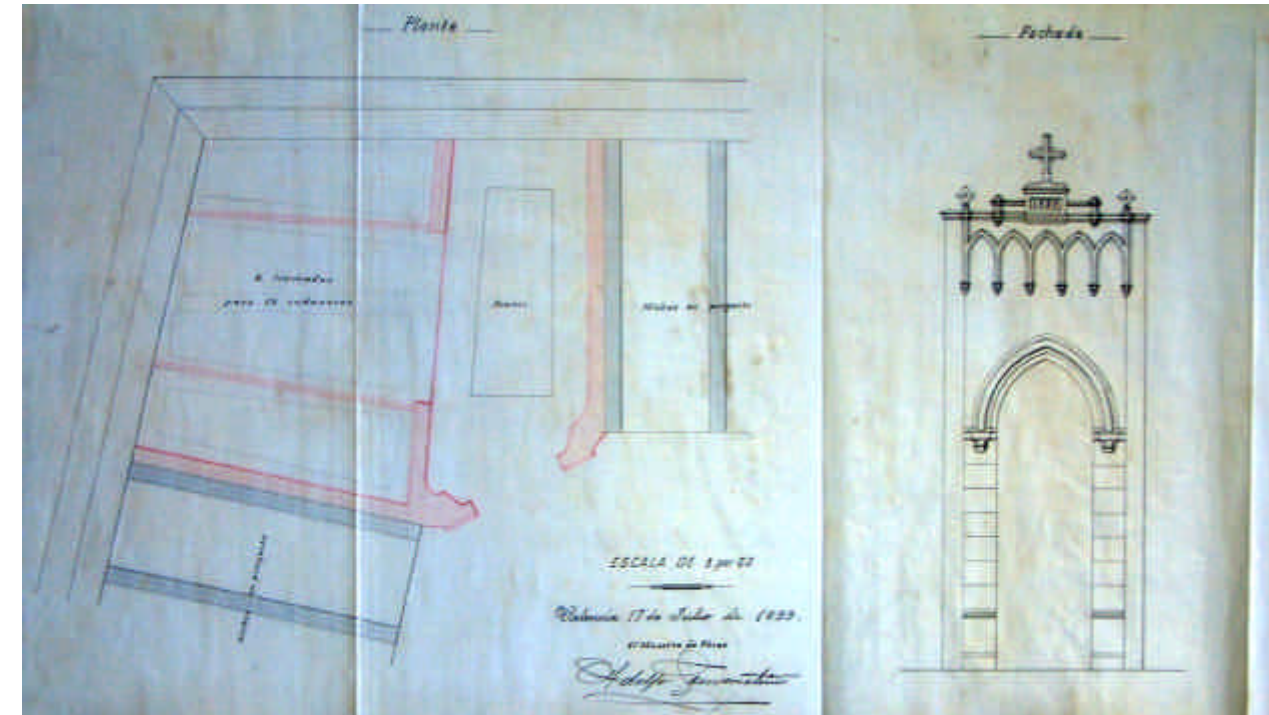
ARQUITECTURA ECLÉCTICO FUNERARIA DE LA CIUDAD DE VALENCIA  
EL CEMENTERIO GENERAL DE VALENCIA



JORGE GIBBÉS PÉREZ

P-284	PROPIEDAD	TOMAS LOPEZ PUIG
ARQUITECTO MAESTRO OBRAS		ADOLFO LAUVESTEIN GARCIA ( M.O. )
ARCHIVO MUNICIPAL COMPRA	ARCHIVO LEGAJO EXPEDIENTE FECHA	ARCHIVO HISTORICO MUNICIPAL 1ª E/II-B 1893-1900 53 17-JULIO-1899
ARCHIVO MUNICIPAL PROYECTO	ARCHIVO LEGAJO EXPEDIENTE FECHA	ARCHIVO HISTORICO MUNICIPAL 1ª E/II-B 1893-1900 53 17-JULIO-1899
SUPERFICIE	SUELO SUBSUELO	-
PRECIO	SUELO SUBSUELO PERMUTA	-
	PRECIO TOTAL	-
LOCALIZACION	CUADRO SECCION D / I	-
	PARCELA ANT. PARCELA MOD.	- 29
CLASIFICACION PROTOTIPICA	FORMAL ESTILO	Amplias Dimensiones con Cripta Eclecticismo Goticisa
COMENTARIOS		

FOTOGRAFIA DEL PROYECTO



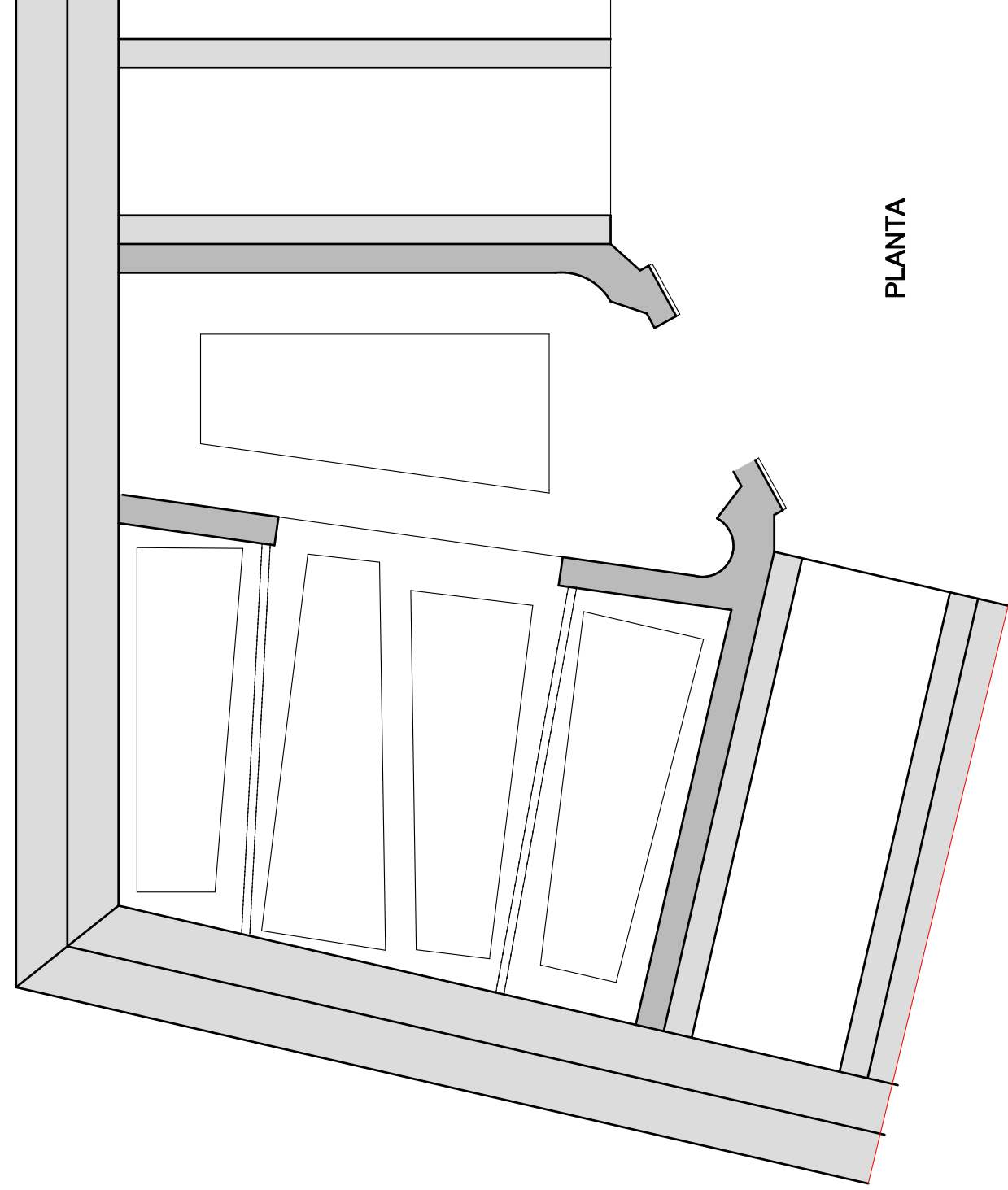
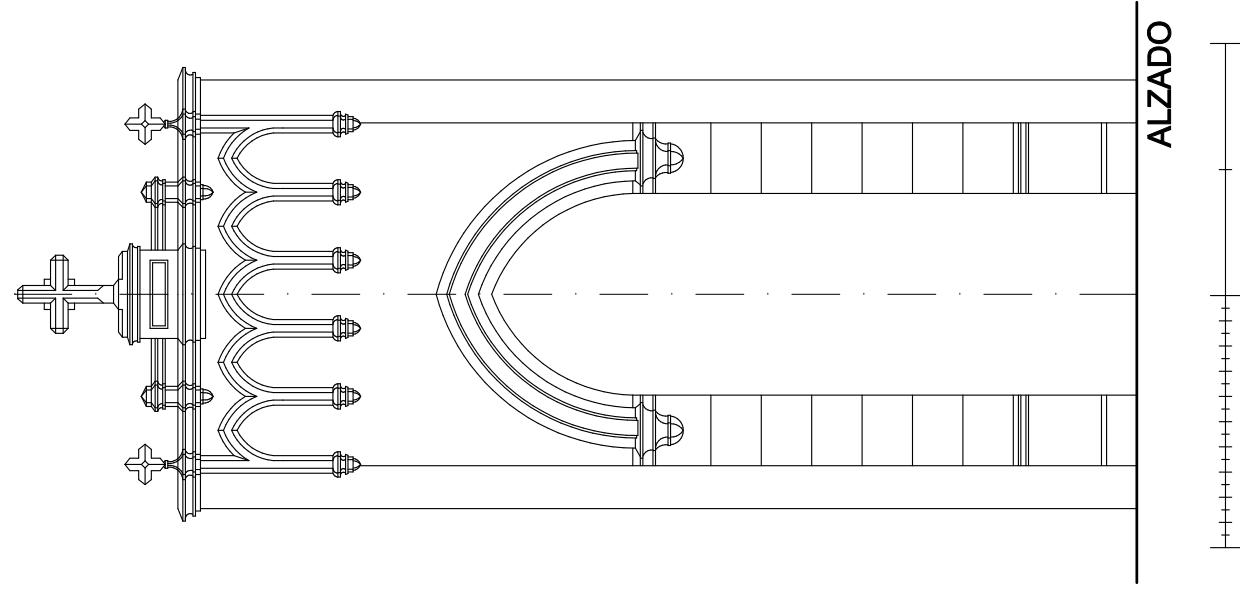

PLANO DE SITUACION

FOTOGRAFIA ACTUALIDAD



ARQUITECTURA ECLÉCTICO FUNERARIA DE LA CIUDAD DE VALENCIA  
EL CEMENTERIO GENERAL DE VALENCIA

JORGE GIRBÉS PÉREZ



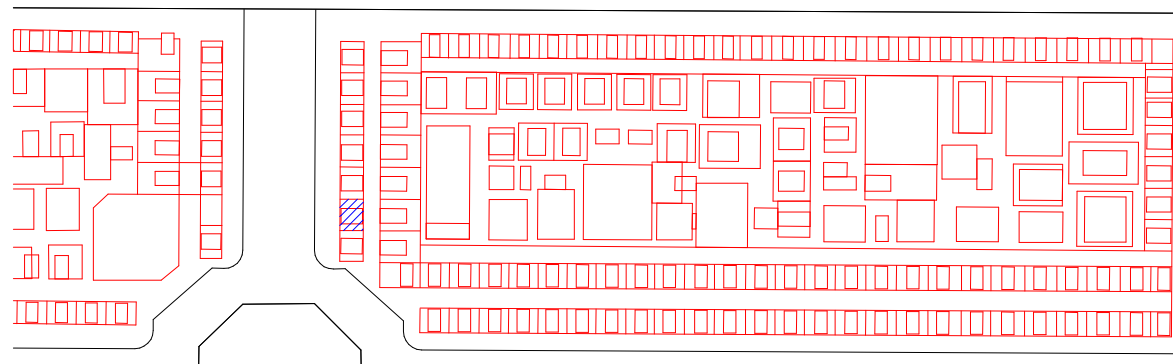
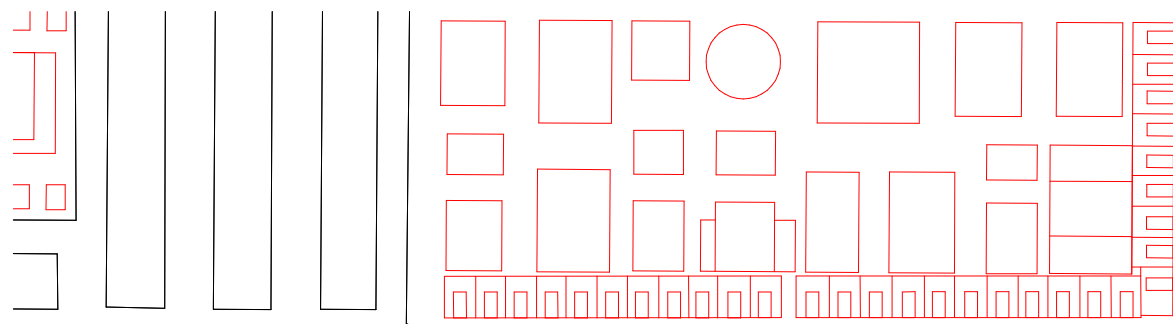

PANTEON de :

TOMAS LOPEZ PUIG

PANTEON 284

P-285	PROPIEDAD	ENRIQUE ARMENGOD
ARQUITECTO MAESTRO OBRAS		VICENTE BOCHONS LLORENTE ( MO )
ARCHIVO MUNICIPAL COMPRA	ARCHIVO LEGAJO EXPEDIENTE FECHA	ARCHIVO HISTORICO MUNICIPAL 1ª E/II-B 1893-1900 10 5-FEBRERO-1900
ARCHIVO MUNICIPAL PROYECTO	ARCHIVO LEGAJO EXPEDIENTE FECHA	ARCHIVO HISTORICO MUNICIPAL 1ª E/II-B 1893-1900 10 5-FEBRERO-1900
SUPERFICIE	SUELO SUBSUELO	- -
PRECIO	SUELO SUBSUELO PERMUTA	- -
	PRECIO TOTAL	1500 Pesetas
LOCALIZACION	CUADRO	1
	SECCION	3
	D/I	I
	PARCELA ANT. PARCELA MOD.	- 314
CLASIFICACION PROTOTIPICA	FORMAL ESTILO	Reducidas Dimensiones con Cripta Eclecticismo Romanticista
COMENTARIOS		

FOTOGRAFIA DEL PROYECTO



PLANO DE SITUACION



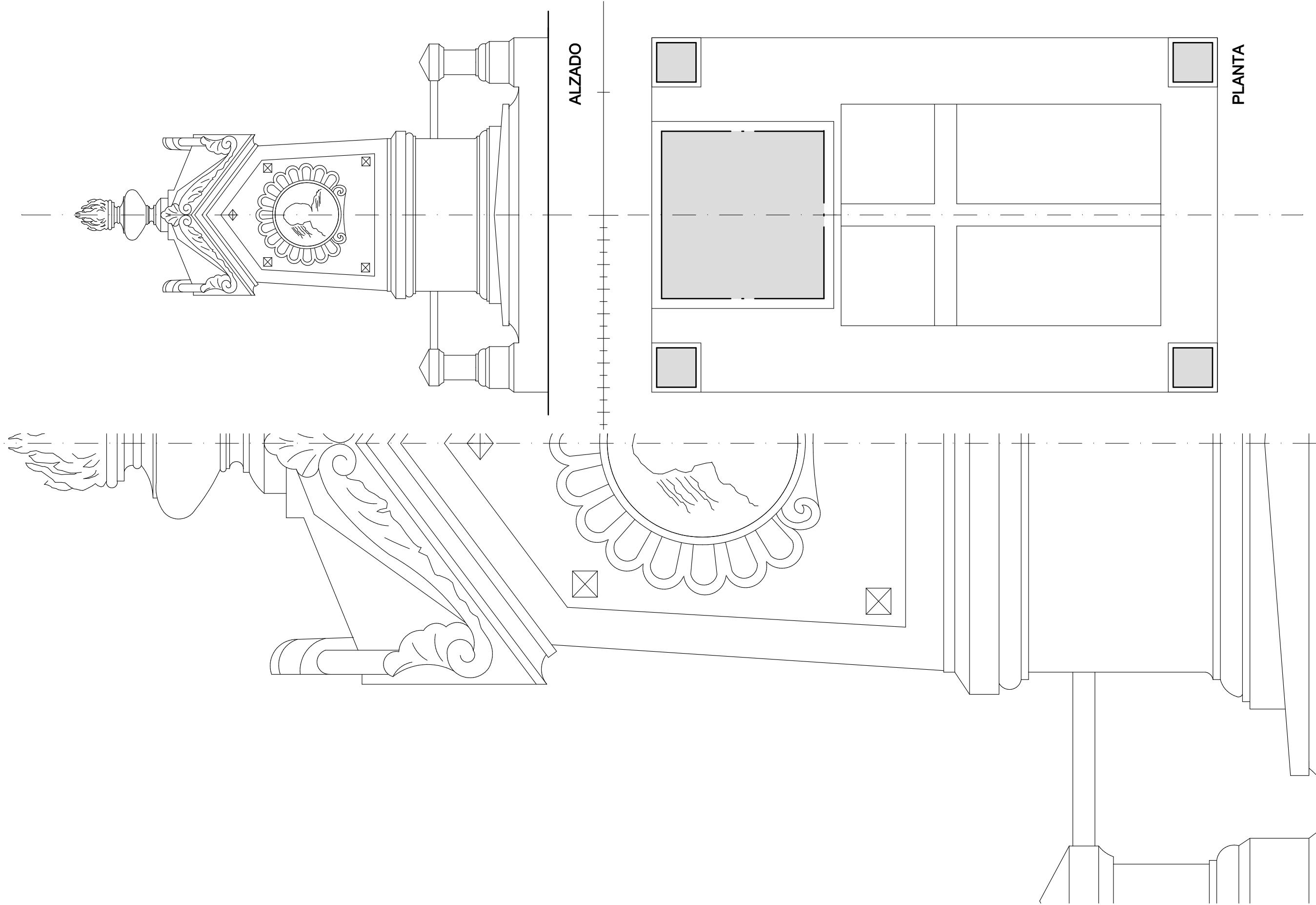
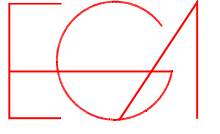
FOTOGRAFIA ACTUALIDAD





ARQUITECTURA ECLÉCTICO FUNERARIA DE LA CIUDAD DE VALENCIA  
EL CEMENTERIO GENERAL DE VALENCIA

JORGE GIRBÉS PÉREZ



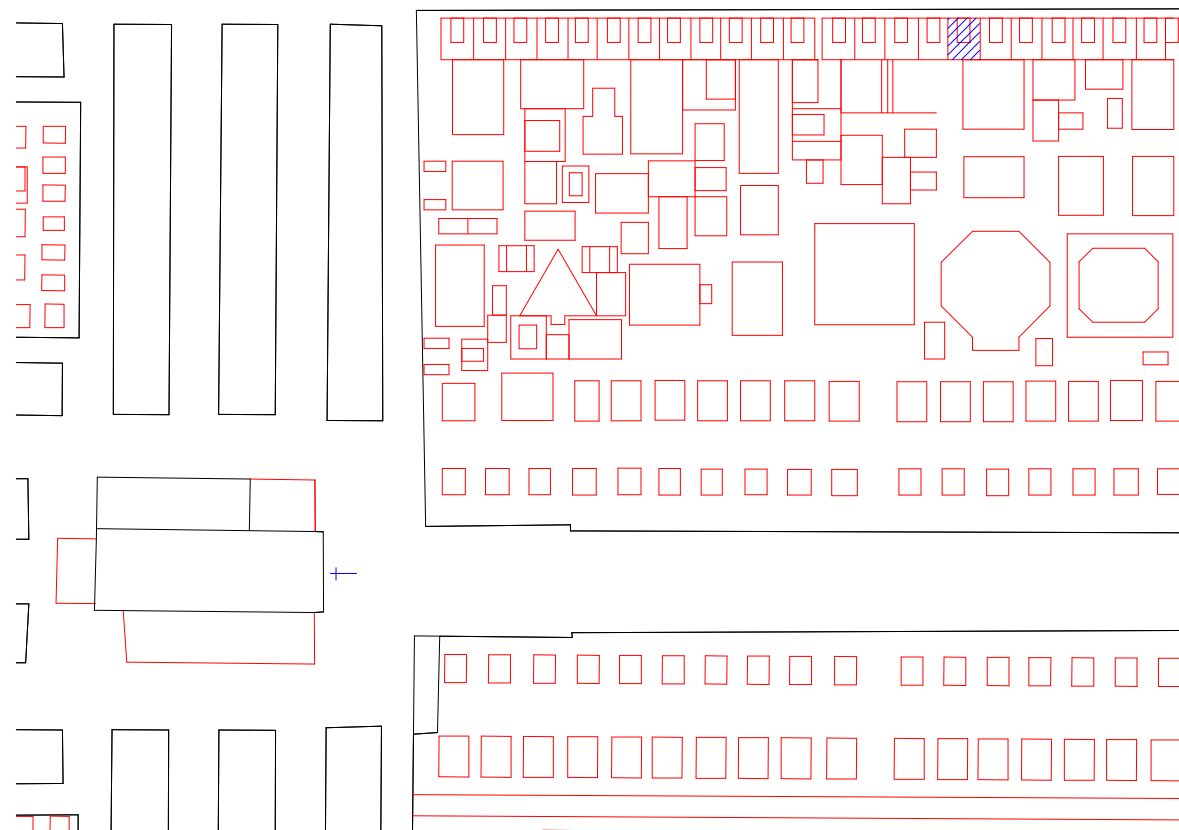

PANTEON 285

JOSE ROMERO BONET

PANTEON de :

P-286	PROPIEDAD	JUANA LOUSTAN GALLY Vda. Ildefonso Antoli
ARQUITECTO MAESTRO OBRAS		ADOLFO LAUVESTEIN GARCIA ( M.O. )
ARCHIVO MUNICIPAL COMPRA	ARCHIVO LEGAJO EXPEDIENTE FECHA	ARCHIVO HISTORICO MUNICIPAL 1ª E/II-B 1893-1900 11 23-FEBRERO-1900
ARCHIVO MUNICIPAL PROYECTO	ARCHIVO LEGAJO EXPEDIENTE FECHA	ARCHIVO HISTORICO MUNICIPAL 1ª E/II-B 1893-1900 11 23-FEBRERO-1900
SUPERFICIE	SUELO SUBSUELO	- -
PRECIO	SUELO SUBSUELO PERMUTA	- -
	PRECIO TOTAL	-
LOCALIZACION	CUADRO SECCION D/I	- 1 D
	PARCELA ANT. PARCELA MOD.	- 292
CLASIFICACION PROTOTIPICA	FORMAL ESTILO	Reducidas Dimensiones con Cripta Eclecticismo Romanticista
COMENTARIOS	Modificado de la Estela Funeraria, Cambia la parte central de soporte de la Cruz	

FOTOGRAFIA DEL PROYECTO



PLANO DE SITUACION

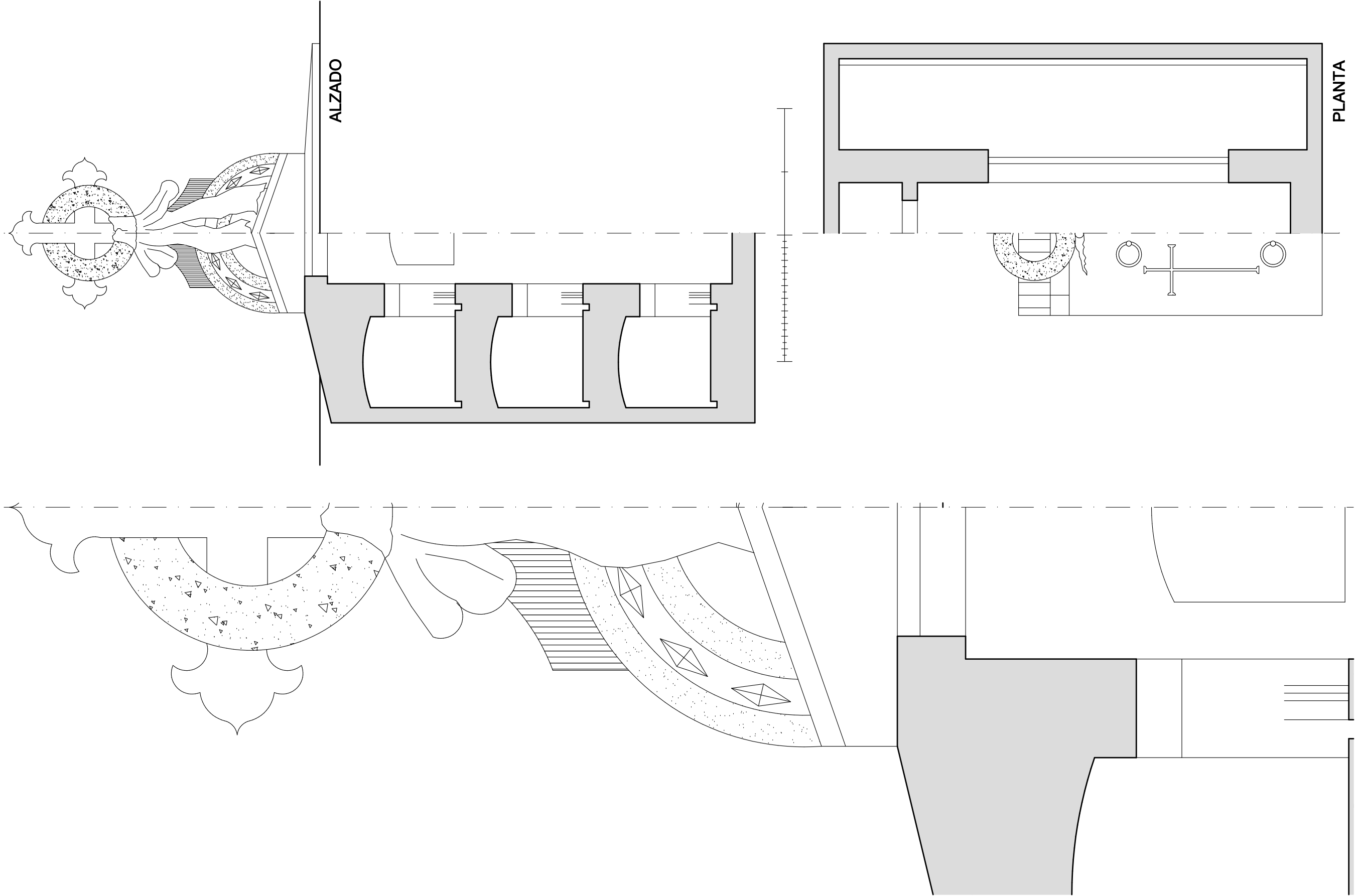



FOTOGRAFIA ACTUALIDAD



ARQUITECTURA ECLÉCTICO FUNERARIA DE LA CIUDAD DE VALENCIA  
EL CEMENTERIO GENERAL DE VALENCIA

JORGE GIRBÉS PÉREZ



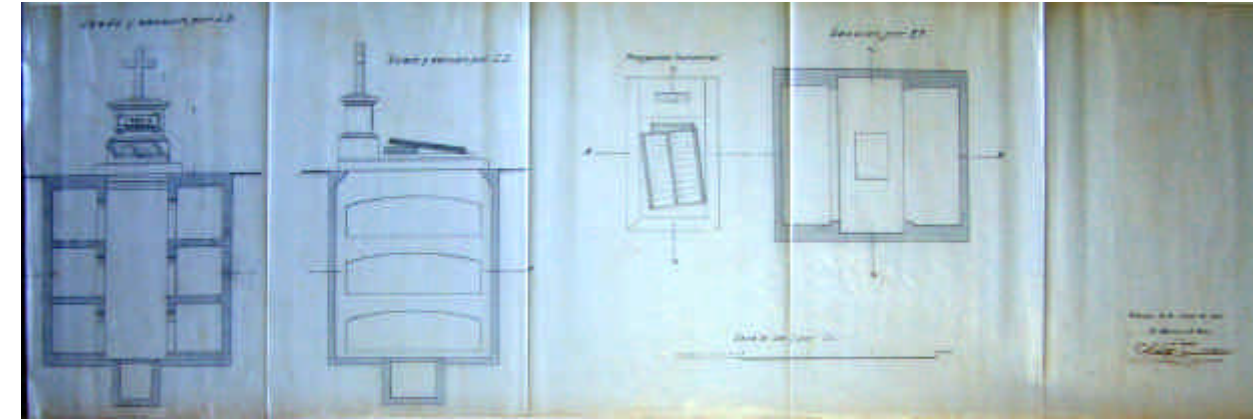
PANTEON de :

JUANA LOUSTAN Vda. IDELFONSO ANTOLI

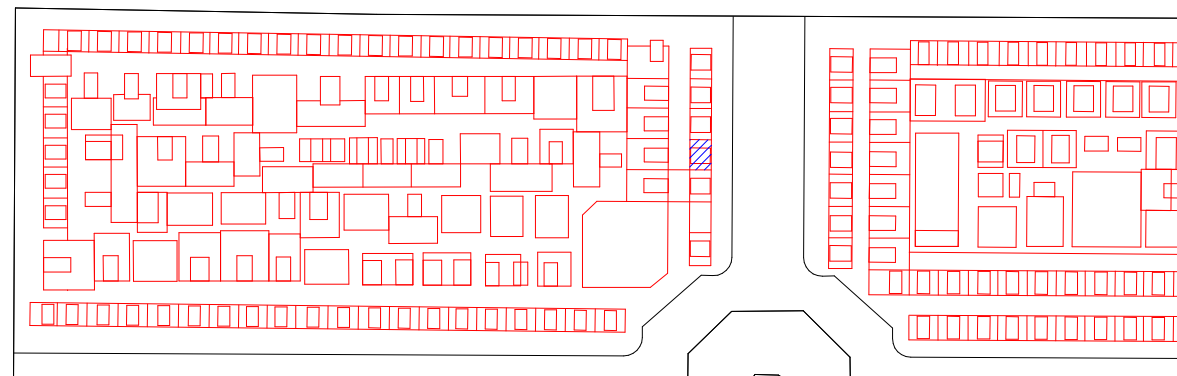
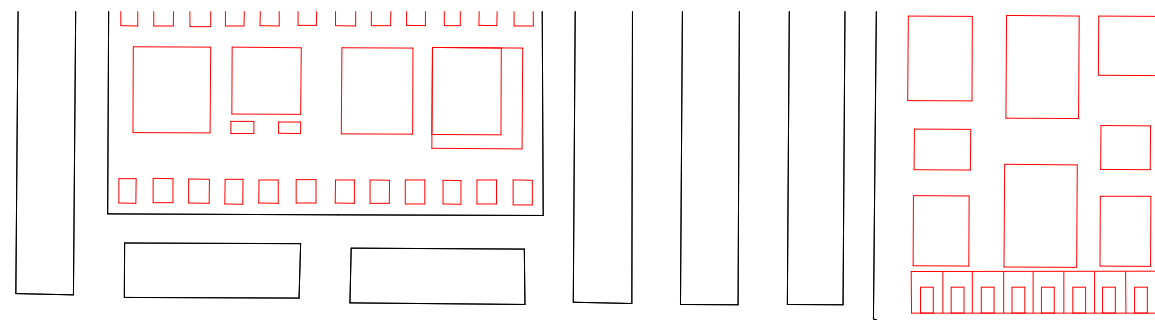
PANTEON 286

P-287	PROPIEDAD	LUIS CRUMIERE ROCHIER	
ARQUITECTO MAESTRO OBRAS		ADOLFO LAUVESTEIN GARCIA ( M.O. )	
ARCHIVO MUNICIPAL COMPRA	ARCHIVO LEGAJO EXPEDIENTE FECHA	ARCHIVO HISTORICO MUNICIPAL 1ª E/II-B 1893-1900 16 18-JUNIO-1900	
ARCHIVO MUNICIPAL PROYECTO	ARCHIVO LEGAJO EXPEDIENTE FECHA	ARCHIVO HISTORICO MUNICIPAL 1ª E/II-B 1893-1900 16 18-JUNIO-1900	
SUPERFICIE	SUELO SUBSUELO	-	
PRECIO	SUELO SUBSUELO PERMUTA	-	
	PRECIO TOTAL	1500 Pesetas	
LOCALIZACION	CUADRO SECCION D / I	3 3 I	
	PARCELA ANT. PARCELA MOD.	- 419	
CLASIFICACION PROTOTIPICA	FORMAL ESTILO	Reducidas Dimensiones con Cripta Eclecticismo Romanticista	
COMENTARIOS			

FOTOGRAFIA DEL PROYECTO



FOTOGRAFIA ACTUALIDAD

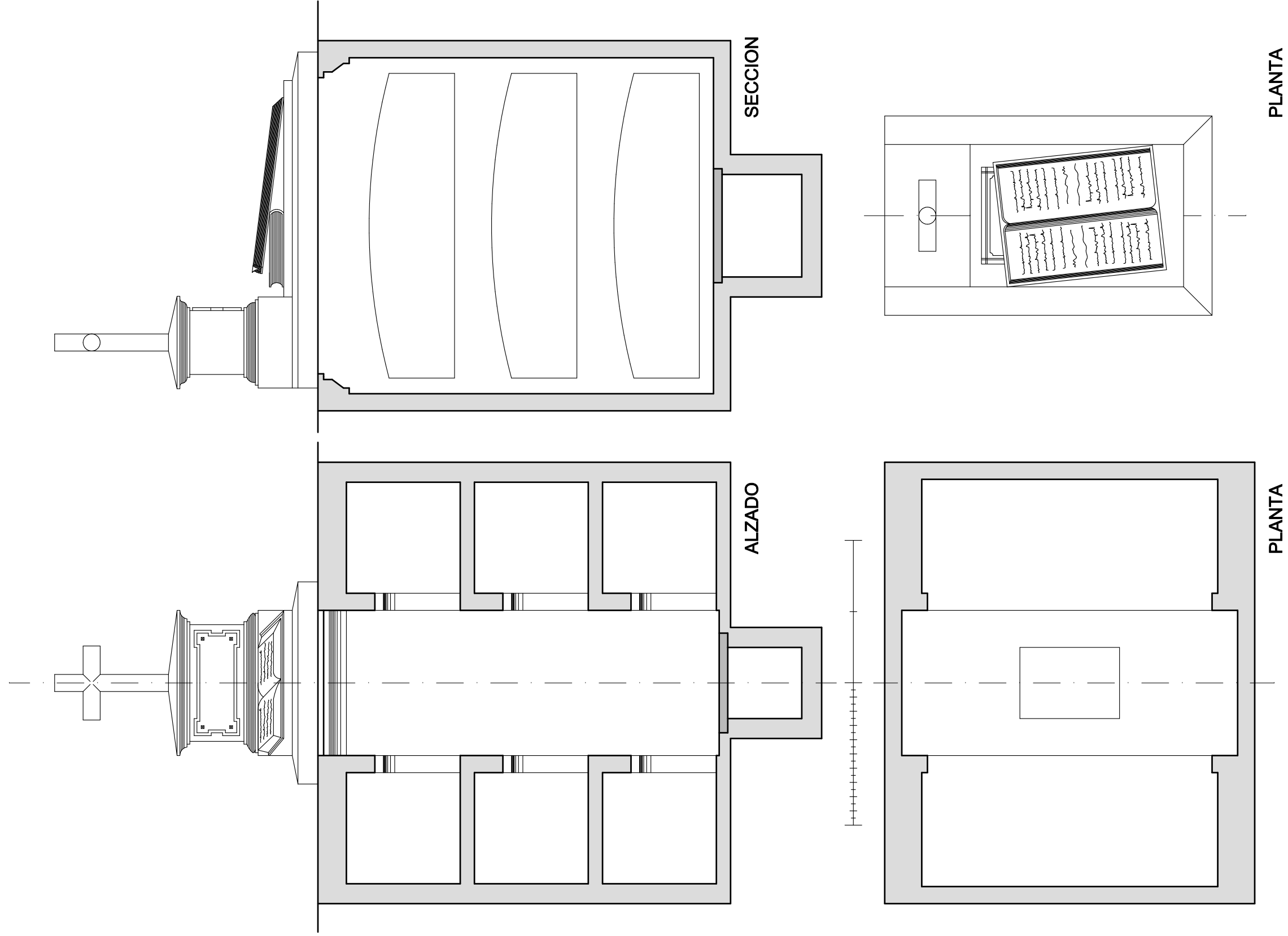



PLANO DE SITUACION



ARQUITECTURA ECLÉCTICO FUNERARIA DE LA CIUDAD DE VALENCIA  
EL CEMENTERIO GENERAL DE VALENCIA

JORGE GIRBÉS PÉREZ



PANTEON 287

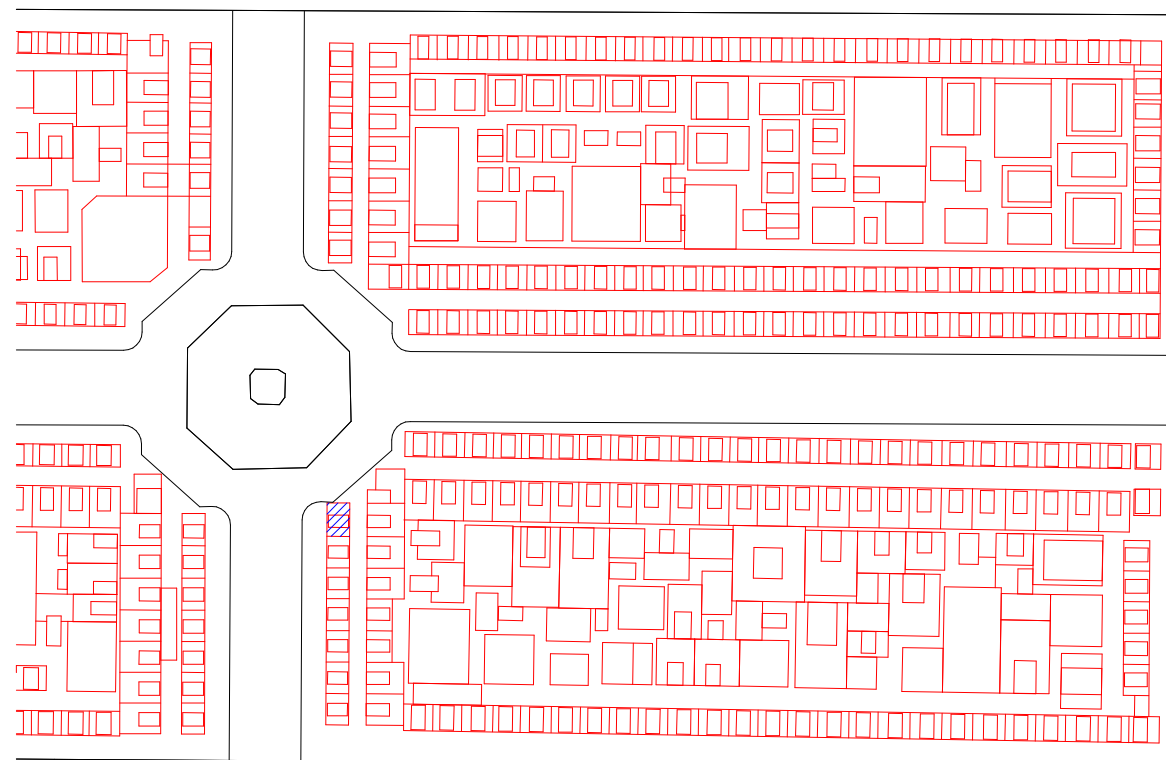


LUIS CRUMIERE ROCHER

PANTEON de :

JORGE GIBÉS PÉREZ

P-288	PROPIEDAD	GUIDO CIALDINI
ARQUITECTO MAESTRO OBRAS		GERARDO ROIG GIMENO
ARCHIVO MUNICIPAL COMPRA	ARCHIVO LEGAJOS EXPEDIENTE FECHA	ARCHIVO HISTORICO MUNICIPAL 1ª E/II-B 1893-1900 16 21-JUNIO-1900
ARCHIVO MUNICIPAL PROYECTO	ARCHIVO LEGAJOS EXPEDIENTE FECHA	ARCHIVO HISTORICO MUNICIPAL 1ª E/II-B 1893-1900 16 21-JUNIO-1900
SUPERFICIE	SUELO SUBSUELO	-
PRECIO	SUELO SUBSUELO PERMUTA	-
	PRECIO TOTAL	1500 Pesetas
LOCALIZACION	CUADRO	2
	SECCION	3
	D/I	I
	PARCELA ANT. PARCELA MOD.	- 364
CLASIFICACION PROTOTIPICA	FORMAL ESTILO	Reducidas Dimensiones con Cripta Eclecticismo Romanticista
COMENTARIOS		

FOTOGRAFIA DEL PROYECTO



PLANO DE SITUACION

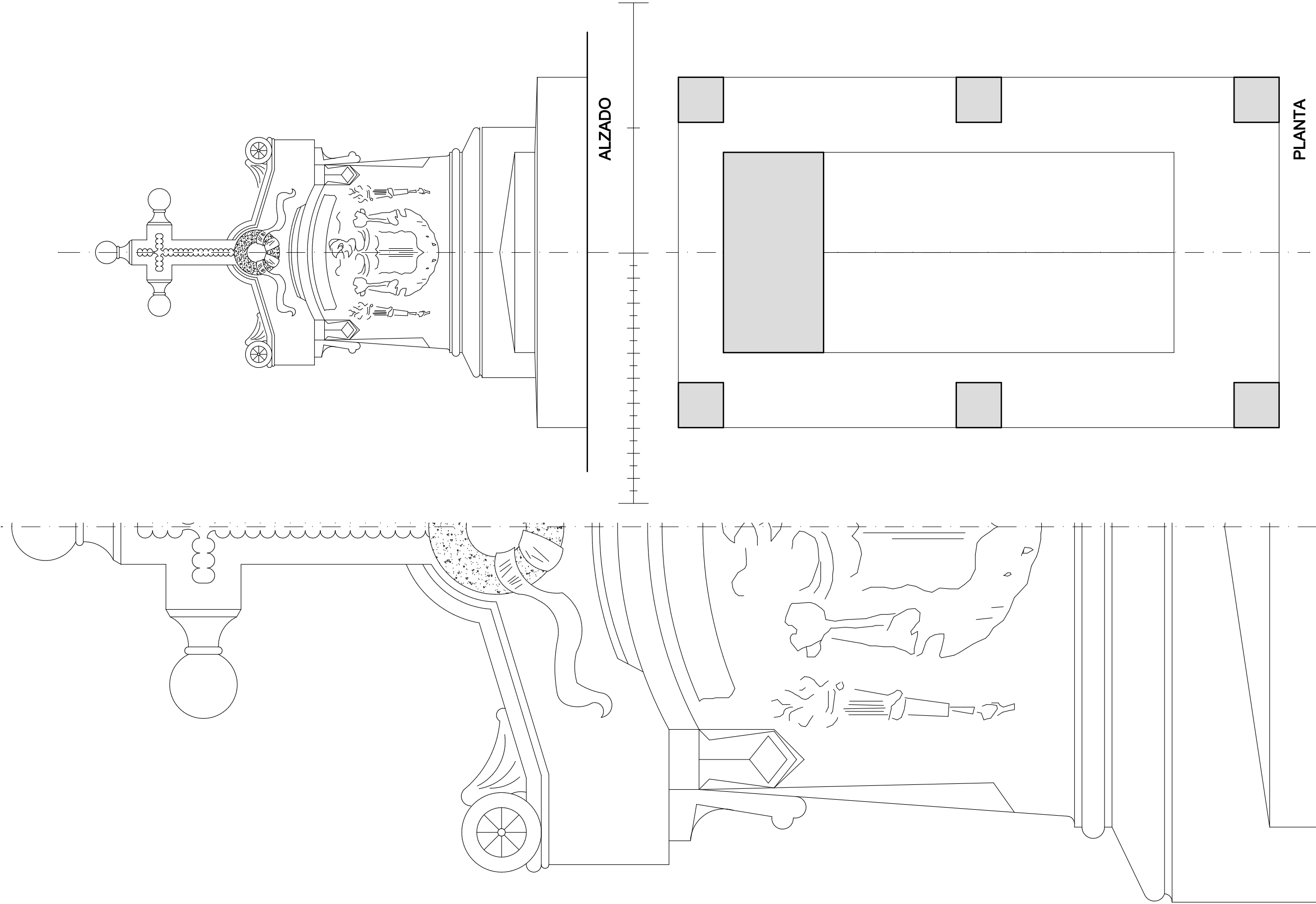



FOTOGRAFIA ACTUALIDAD



ARQUITECTURA ECLÉCTICO FUNERARIA DE LA CIUDAD DE VALENCIA  
EL CEMENTERIO GENERAL DE VALENCIA

JORGE GIRBÉS PÉREZ




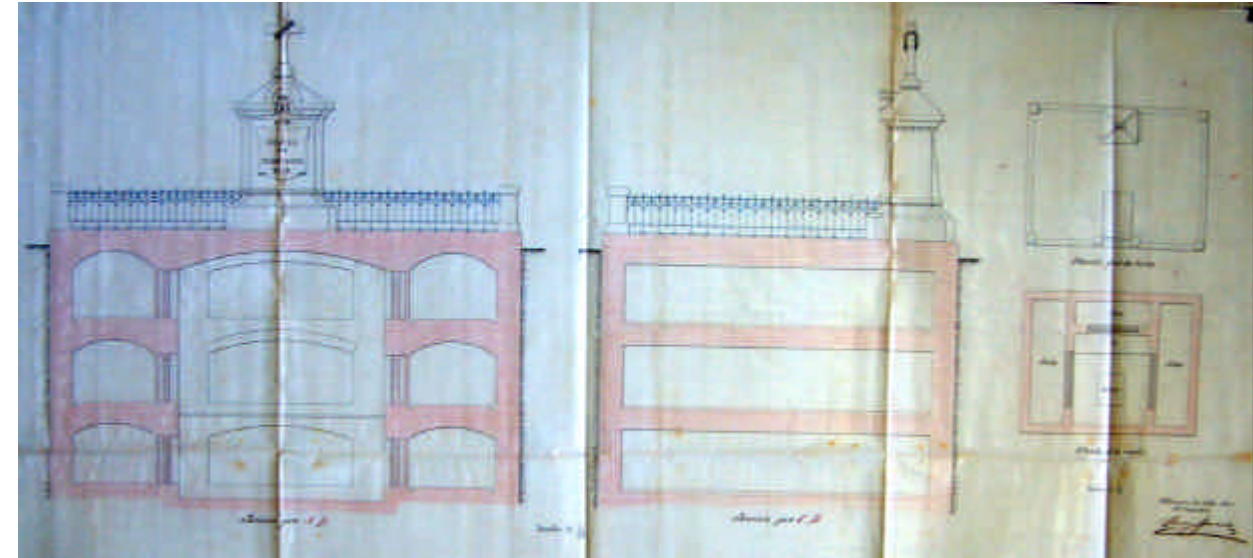
PANTEON 288

GUIDO CIALDINI

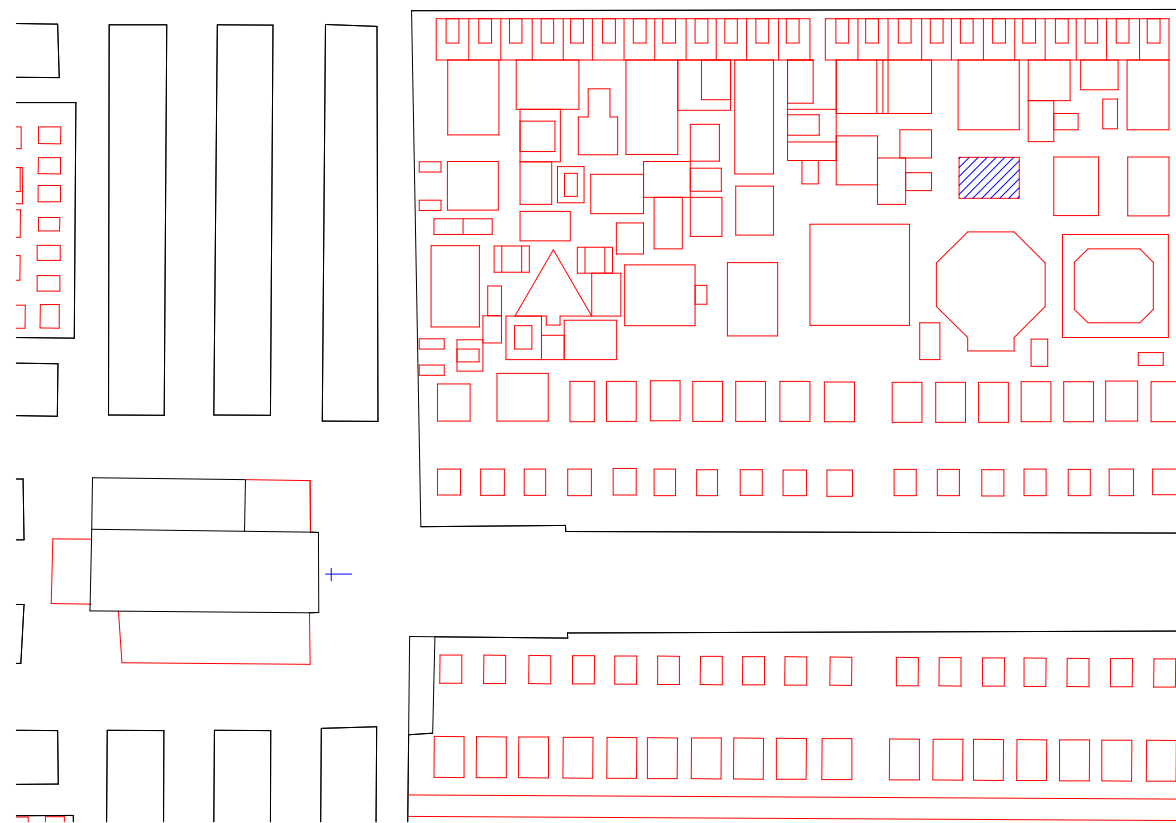
PANTEON de :

P-289	PROPIEDAD	COMUNIDAD DE HUERFANOS DESAMPARADOS
ARQUITECTO MAESTRO OBRAS		LUIS FERRERES SOLER
ARCHIVO MUNICIPAL COMPRA	ARCHIVO LEGAJO EXPEDIENTE FECHA	ARCHIVO HISTORICO MUNICIPAL 1ª E/II-B 1893-1900 21 26-JULIO-1900
ARCHIVO MUNICIPAL PROYECTO	ARCHIVO LEGAJO EXPEDIENTE FECHA	ARCHIVO HISTORICO MUNICIPAL 1ª E/II-B 1893-1900 21 26-JULIO-1900
SUPERFICIE	SUELO SUBSUELO	- -
PRECIO	SUELO SUBSUELO PERMUTA	- -
	PRECIO TOTAL	Gratuito
LOCALIZACION	CUADRO SECCION D / I	- 1 D
	PARCELA ANT. PARCELA MOD.	- 95
CLASIFICACION PROTOTIPICA	FORMAL ESTILO	- Eclecticismo
COMENTARIOS	Modificacion Total del Proyecto original.	

FOTOGRAFIA DEL PROYECTO



FOTOGRAFIA ACTUALIDAD



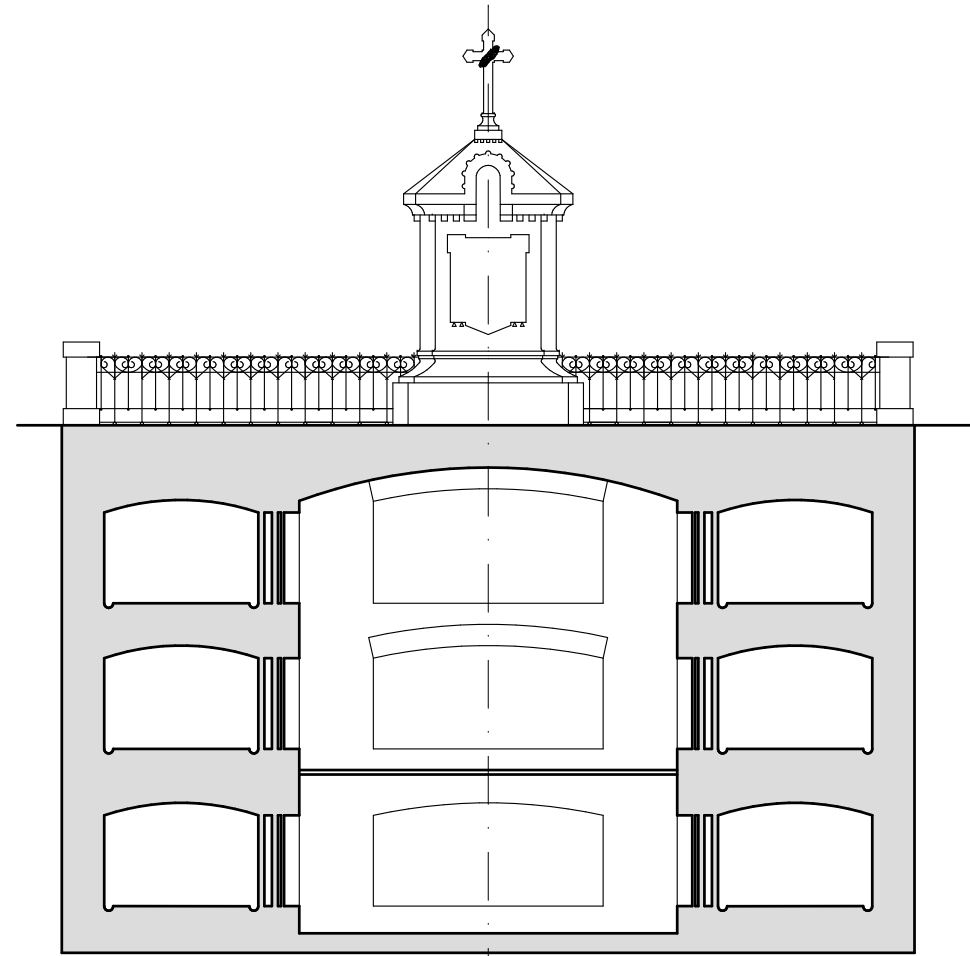

PLANO DE SITUACION



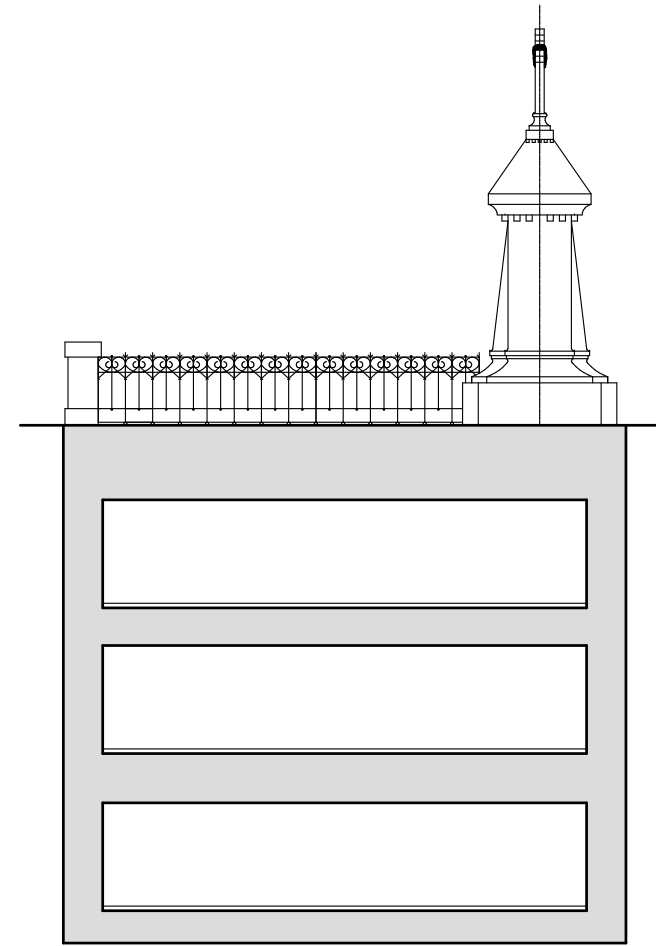


ARQUITECTURA ECLÉCTICO FUNERARIA DE LA CIUDAD DE VALENCIA  
EL CEMENTERIO GENERAL DE VALENCIA

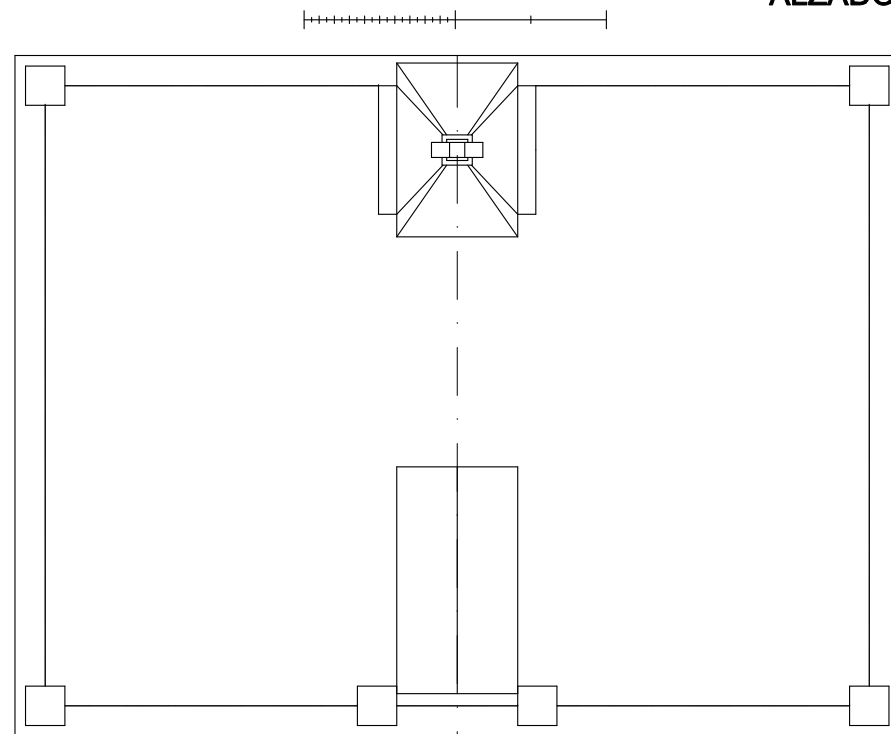
JORGE GIRBÉS PÉREZ



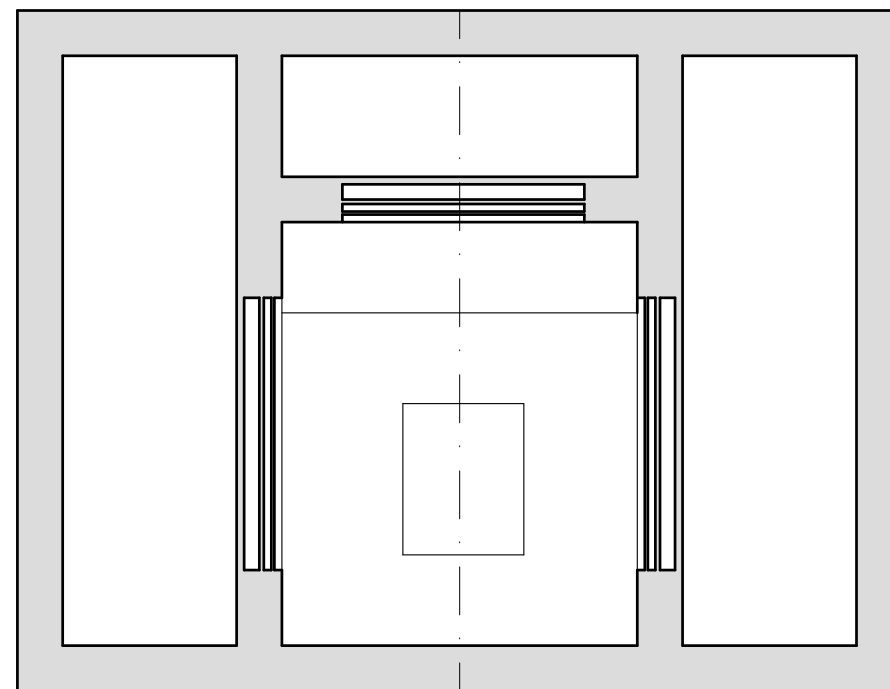
ALZADO



SECCION



PLANTA



PLANTA CRIPTA

PANTEON 289

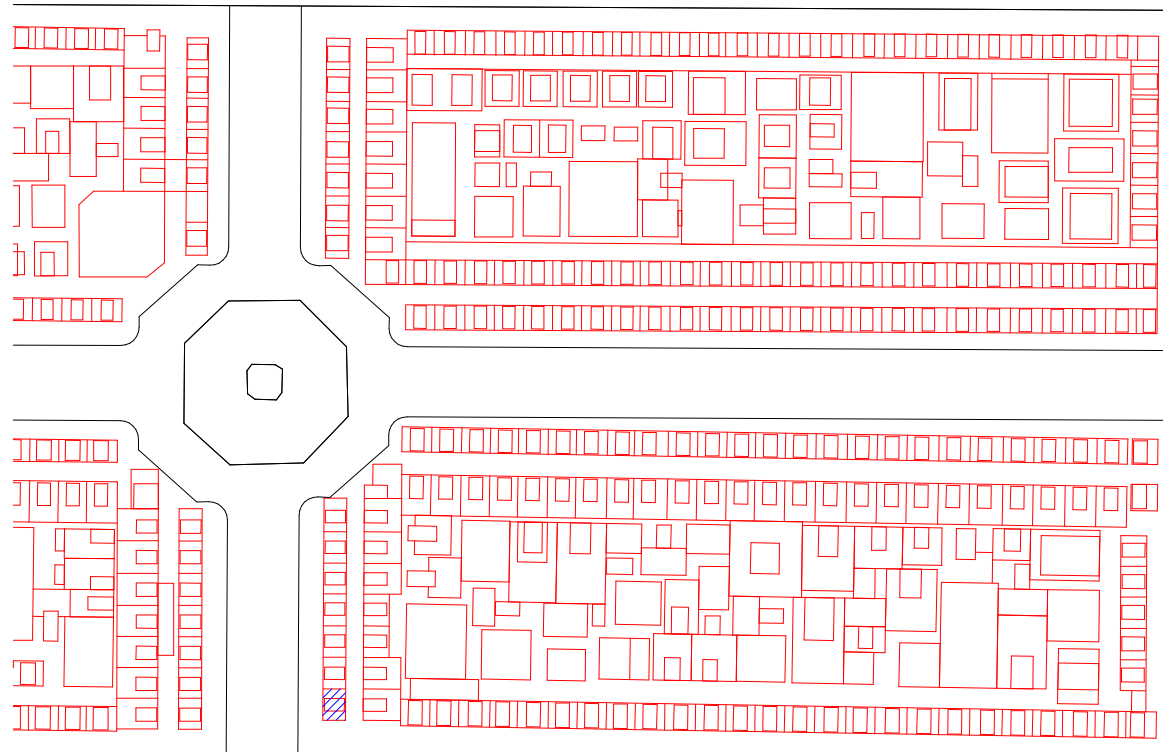

COMUNIDAD DE HUERFANOS DESAMPARADOS

PANTEON de :

JORGE GIBÉS PÉREZ

P-290	PROPIEDAD	MARIANO IZQUIERDO PARRA
ARQUITECTO MAESTRO OBRAS		GERARDO ROIG GIMENO
ARCHIVO MUNICIPAL COMPRA	ARCHIVO LEGAJO EXPEDIENTE FECHA	ARCHIVO HISTORICO MUNICIPAL 1ª E/II-B 1893-1900 22 24-AGOSTO-1900
ARCHIVO MUNICIPAL PROYECTO	ARCHIVO LEGAJO EXPEDIENTE FECHA	ARCHIVO HISTORICO MUNICIPAL 1ª E/II-B 1893-1900 22 24-AGOSTO-1900
SUPERFICIE	SUELO SUBSUELO	-
PRECIO	SUELO SUBSUELO PERMUTA	-
	PRECIO TOTAL	1500 Pesetas
LOCALIZACION	CUADRO	2
	SECCION	3
	D/I	I
	PARCELA ANT. PARCELA MOD.	- 370
CLASIFICACION PROTOTIPICA	FORMAL ESTILO	Reducidas dimensiones con Cripta
COMENTARIOS		

FOTOGRAFIA DEL PROYECTO



PLANO DE SITUACION

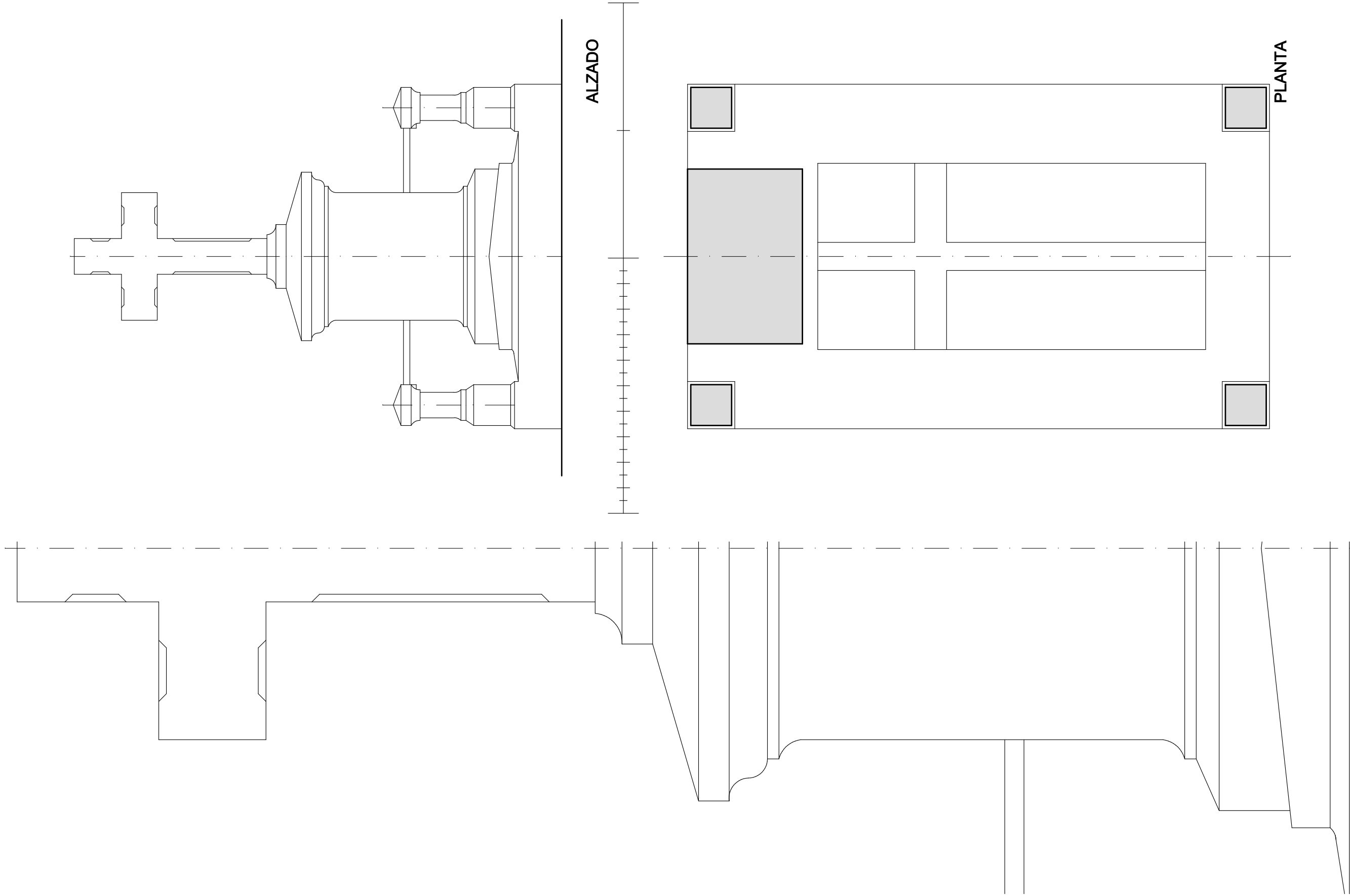



FOTOGRAFIA ACTUALIDAD



ARQUITECTURA ECLÉCTICO FUNERARIA DE LA CIUDAD DE VALENCIA  
EL CEMENTERIO GENERAL DE VALENCIA

JORGE GIRBÉS PÉREZ



PANTEON 290

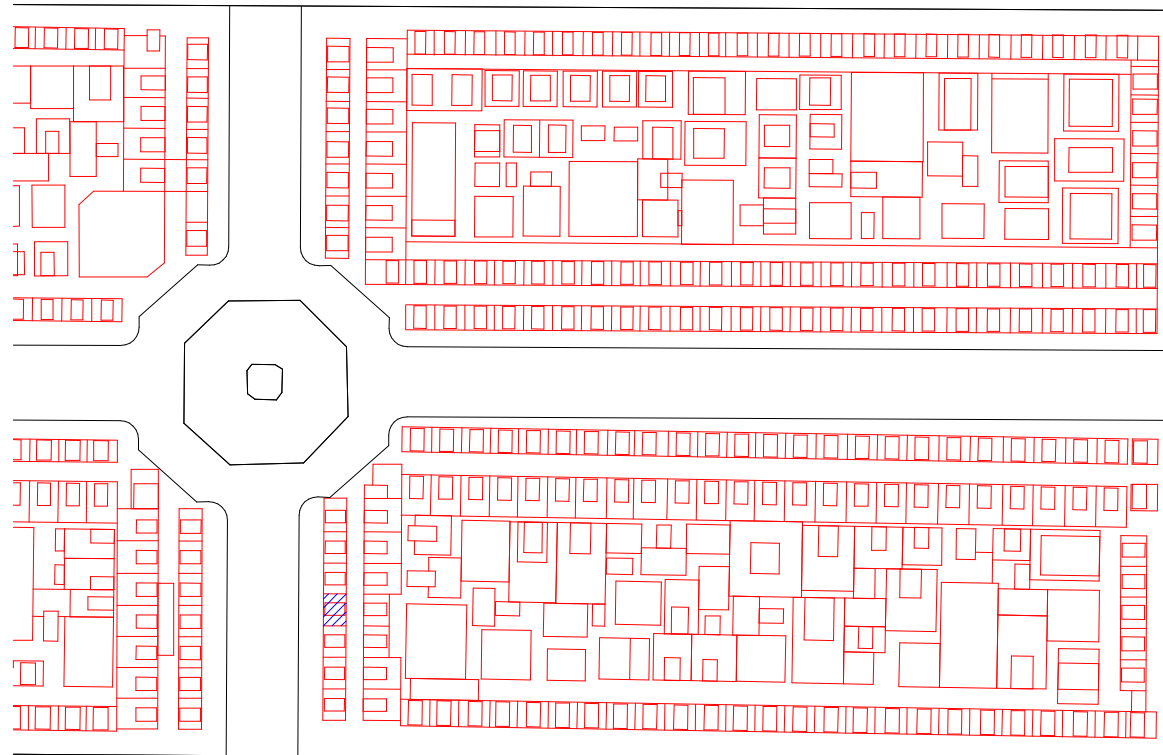

MARIANO IZQUIERDO PARRA

PANTEON de :

JORGE GIBBÉS PÉREZ

P-291	PROPIEDAD	JUAN BASSET CASTELLO
ARQUITECTO MAESTRO OBRAS		VICENTE BOCHONS LLORENTE ( MO )
ARCHIVO MUNICIPAL COMPRA	ARCHIVO LEGAJO EXPEDIENTE FECHA	ARCHIVO HISTORICO MUNICIPAL 1ª E/II-B 1893-1900 23 19-SEPTIEMBRE-1900
ARCHIVO MUNICIPAL PROYECTO	ARCHIVO LEGAJO EXPEDIENTE FECHA	ARCHIVO HISTORICO MUNICIPAL 1ª E/II-B 1893-1900 23 19-SEPTIEMBRE-1900
SUPERFICIE	SUELO SUBSUELO	-
PRECIO	SUELO SUBSUELO PERMUTA	-
	PRECIO TOTAL	1500 Pesetas
LOCALIZACION	CUADRO	2
	SECCION	3
	D / I	I
	PARCELA ANT. PARCELA MOD.	- 367
CLASIFICACION PROTOTIPICA	FORMAL ESTILO	Reducidas dimensiones con Cripta Eclecticismo Romanticista
COMENTARIOS		

FOTOGRAFIA DEL PROYECTO



PLANO DE SITUACION

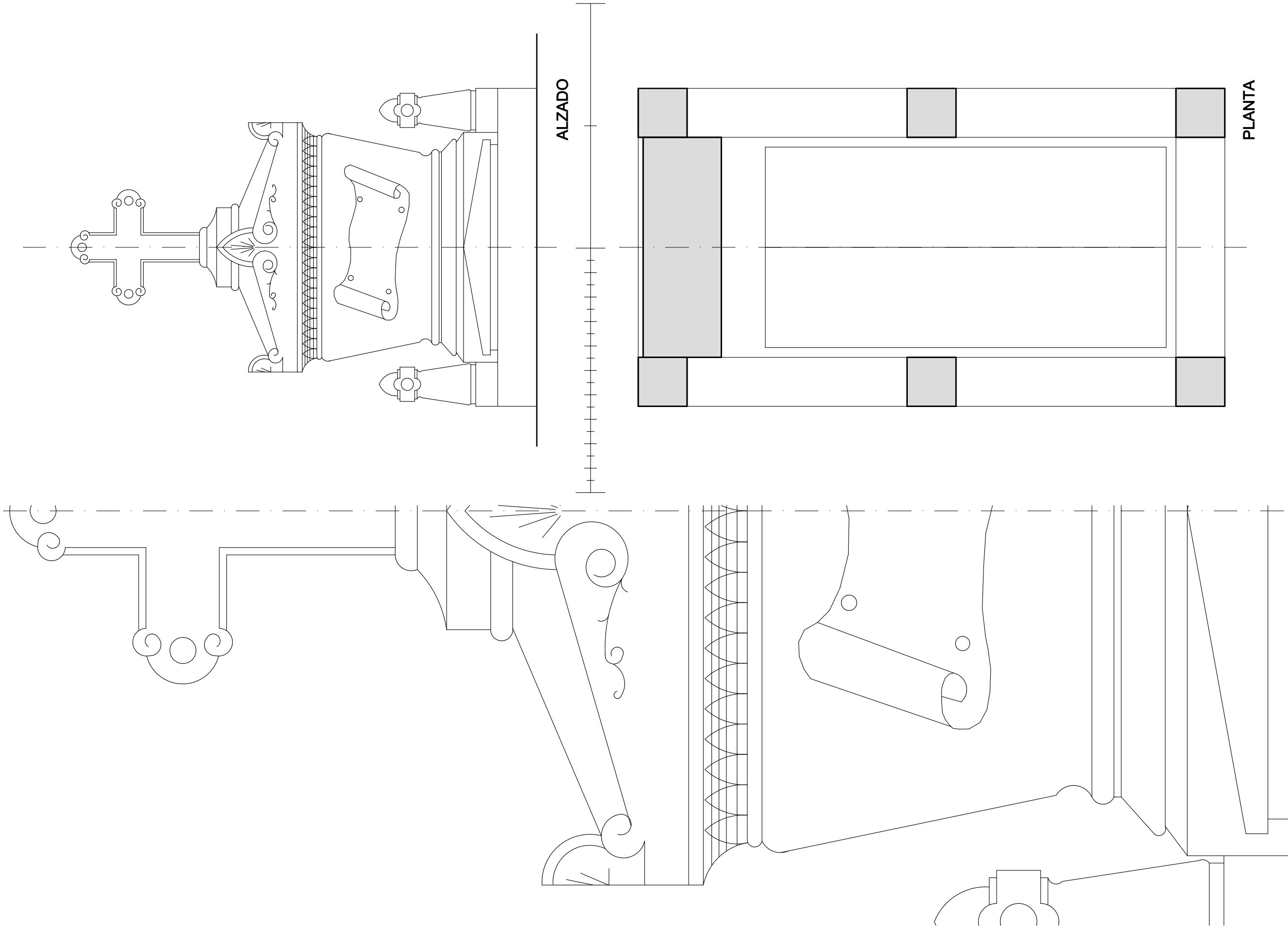



FOTOGRAFIA ACTUALIDAD



ARQUITECTURA ECLÉCTICO FUNERARIA DE LA CIUDAD DE VALENCIA  
EL CEMENTERIO GENERAL DE VALENCIA

JORGE GIRBÉS PÉREZ



ALZADO

PLANTA


PANTEON de : JOSE ROMERO BONET

PANTEON 285



ARQUITECTURA ECLÉCTICO FUNERARIA DE LA CIUDAD DE VALENCIA  
EL CEMENTERIO GENERAL DE VALENCIA

JORGE GIRBÉS PÉREZ



P-245	PROPIEDAD	JUAN BAUTISTA HURTADO SANFELIU
<b>ARQUITECTO MAESTRO OBRAS</b>		NO CONSTA ARQUITECTO NI PROYECTO
<b>ARCHIVO MUNICIPAL COMPRA</b>	ARCHIVO LEGAJO EXPEDIENTE FECHA	ARCHIVO HISTORICO MUNICIPAL 1ª E/II-B 1893-1900 1 29-SEPTIEMBRE-1899
<b>ARCHIVO MUNICIPAL PROYECTO</b>	ARCHIVO LEGAJO EXPEDIENTE FECHA	- - -
<b>SUPERFICIE</b>	SUELO SUBSUELO	- -
<b>PRECIO</b>	SUELO SUBSUELO PERMUTA	- - NICO
	PRECIO TOTAL	865 Pesetas
<b>LOCALIZACION</b>	CUADRO SECCION D/I PARCELA ANT. PARCELA MOD.	- - - - -
<b>COMENTARIOS</b>		

P-270	PROPIEDAD	VICENTE CALATAYUD MELIA
<b>ARQUITECTO MAESTRO OBRAS</b>		NO CONSTA ARQUITECTO NI PROYECTO
<b>ARCHIVO MUNICIPAL COMPRA</b>	ARCHIVO LEGAJO EXPEDIENTE FECHA	ARCHIVO HISTORICO MUNICIPAL 1ª E/II-B 1893-1900 4 29-OCTUBRE-1899
<b>ARCHIVO MUNICIPAL PROYECTO</b>	ARCHIVO LEGAJO EXPEDIENTE FECHA	- - -
<b>SUPERFICIE</b>	SUELO SUBSUELO	31,27 M <sup>2</sup> -
<b>PRECIO</b>	SUELO SUBSUELO PERMUTA	3127 Pesetas - -
	PRECIO TOTAL	3127 Pesetas
<b>LOCALIZACION</b>	CUADRO SECCION D/I PARCELA ANT. PARCELA MOD.	- - - - 92
<b>COMENTARIOS</b>		

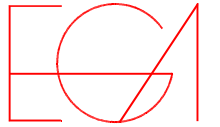
P-267	PROPIEDAD	MARIANO TORRIJO
<b>ARQUITECTO MAESTRO OBRAS</b>		NO CONSTA ARQUITECTO NI PROYECTO
<b>ARCHIVO MUNICIPAL COMPRA</b>	ARCHIVO LEGAJO EXPEDIENTE FECHA	ARCHIVO HISTORICO MUNICIPAL 1ª E/II-B 1893-1900 1 18-DICIEMBRE-1900
<b>ARCHIVO MUNICIPAL PROYECTO</b>	ARCHIVO LEGAJO EXPEDIENTE FECHA	- - -
<b>SUPERFICIE</b>	SUELO SUBSUELO	6,00 M <sup>2</sup> -
<b>PRECIO</b>	SUELO SUBSUELO PERMUTA	600 Pesetas - -
	PRECIO TOTAL	600 Pesetas
<b>LOCALIZACION</b>	CUADRO SECCION D/I PARCELA ANT. PARCELA MOD.	- - - - -
<b>COMENTARIOS</b>		

P-256	PROPIEDAD	ENRIQUE ROCA CAUSE
<b>ARQUITECTO MAESTRO OBRAS</b>		RENUNCIA A LA CONCESION
<b>ARCHIVO MUNICIPAL COMPRA</b>	ARCHIVO LEGAJO EXPEDIENTE FECHA	ARCHIVO HISTORICO MUNICIPAL 1ª E/II-B 1893-1900 12 11-ENERO-1899
<b>ARCHIVO MUNICIPAL PROYECTO</b>	ARCHIVO LEGAJO EXPEDIENTE FECHA	- - -
<b>SUPERFICIE</b>	SUELO SUBSUELO	- -
<b>PRECIO</b>	SUELO SUBSUELO PERMUTA	- - -
	PRECIO TOTAL	-
<b>LOCALIZACION</b>	CUADRO SECCION D/I PARCELA ANT. PARCELA MOD.	- - - - 274
<b>COMENTARIOS</b>		



ARQUITECTURA ECLÉCTICO FUNERARIA DE LA CIUDAD DE VALENCIA  
EL CEMENTERIO GENERAL DE VALENCIA

JORGE GIRBÉS PÉREZ

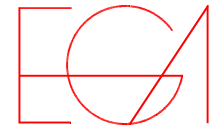


PROPIEDAD		AYUNTAMIENTO
ARQUITECTO MAESTRO OBRAS		
ARCHIVO MUNICIPAL COMPRA	ARCHIVO LEGAJO EXPEDIENTE FECHA	ARCHIVO HISTORICO MUNICIPAL 1ª E/II-B 1893-1900 23 10-JUNIO-1899
COMENTARIOS	<p>SE MODIFICA LA ALTURA ESTABLECIDA POR ORDENANZAS MUNICIPALES DE CEMENTERIOS, QUE ESTABLECE LA ALTURA DE PEQUEÑOS PANTEONES EN 1,50 METROS, PASASANDO AL NUEVO VALOR DE 1,95 METROS, DADOS LOS ADECUADOS RESULTADOS DEL PANTEON DE DON ANDRES VIÑESTA P-508</p> <p>EN DICIEMBRE DE 1900, SE APRUEBA UN CANON DE 200 PESETAS PARA SUELO Y DE 100 PESETAS PARA SUBSUELO</p> <p>SE DETERMINA UN PLAZO DE EJECUCION E INICIO DE OBRAS DE DOS AÑOS, SI NO SE EJECUTA O PIDE PROROGA DE INICIO EL TERRENO REVIERTE A PROPIEDAD MUNICIPAL</p> <p>SE ESTABLECE UN PLAZO DE TRES AÑOS PARA LA EXUMACION DE CADAVERES EN NICHOS, PARA SU POSIBLE CESION</p>	




**ARQUITECTURA ECLÉCTICO FUNERARIA DE LA CIUDAD DE VALENCIA  
EL CEMENTERIO GENERAL DE VALENCIA**

**JORGE GIRBÉS PÉREZ**







## DESARROLLO GRAFICO DE LOS PANTEONES DEL CEMENTERIO GENERAL DE VALENCIA

TODOS Y CADA UNO DE LOS PANTEONES ESTUDIADOS ESTA DEFINIDO EN DOS O CUATRO PAGINAS

EN LA PRIMERA PAGINA (IZQUIERDA) SE DAN DATOS EXTRAIDOS DE LOS ARCHIVOS MUNICIPALES (HISTORICO Y MODERNO), UN PLANO DE SITUACION DEL PANTEON Y AL LADO DOCUMENTACION FOTOGRAFICA DEL PROYECTO ORIGINAL Y DEL ESTADO ACTUAL DEL PANTEON

EN LA SEGUNDA PAGINA (DERECHA) ES EL LEVANTAMIENTO GRAFICO DEL PANTEON, DESDE EL PLANO ORIGINAL DEL AYUNTAMIENTO, DEL PLANO DE LOS ACTUALES PROPIETARIOS O DOCUMENTACION DE LOS MISMOS, POR FOTOGRAMETRIA, SUPERFICIES HOMOGRAFAS, O POR CROQUIZACION (DENTRO DE LOS LIMITES ESTABLECIDOS) EN ALGUNOS APARECEN LINEAS ROJAS QUE MARCAN VARIACIONES CONSIDERABLES, RESPECTO DEL PROYECTO ORIGINAL

LA TERCERA Y CUARTA PAGINA (SI LAS TIENE) ES UN LEVANTAMIENTO EN TRES DIMENSIONES Y UN COMPLEMENTO FOTOGRAFICO DEL PANTEON

ARCHIVO MODERNO MUNICIPAL  
LEGAJO L 1.901 – 1.903

EL DESARROLLO GRAFICO SIGUE EL MISMO ORDEN QUE EL DE OBTENCION DE DATOS, LOS LEGAJOS DEL ARCHIVO MUNICIPAL Y DENTRO DE ESTOS EL NUMERO DE EXPEDIENTE Y AÑO

### RESUMEN LEGAJOS

#### ARCHIVO HISTORICO MUNICIPAL

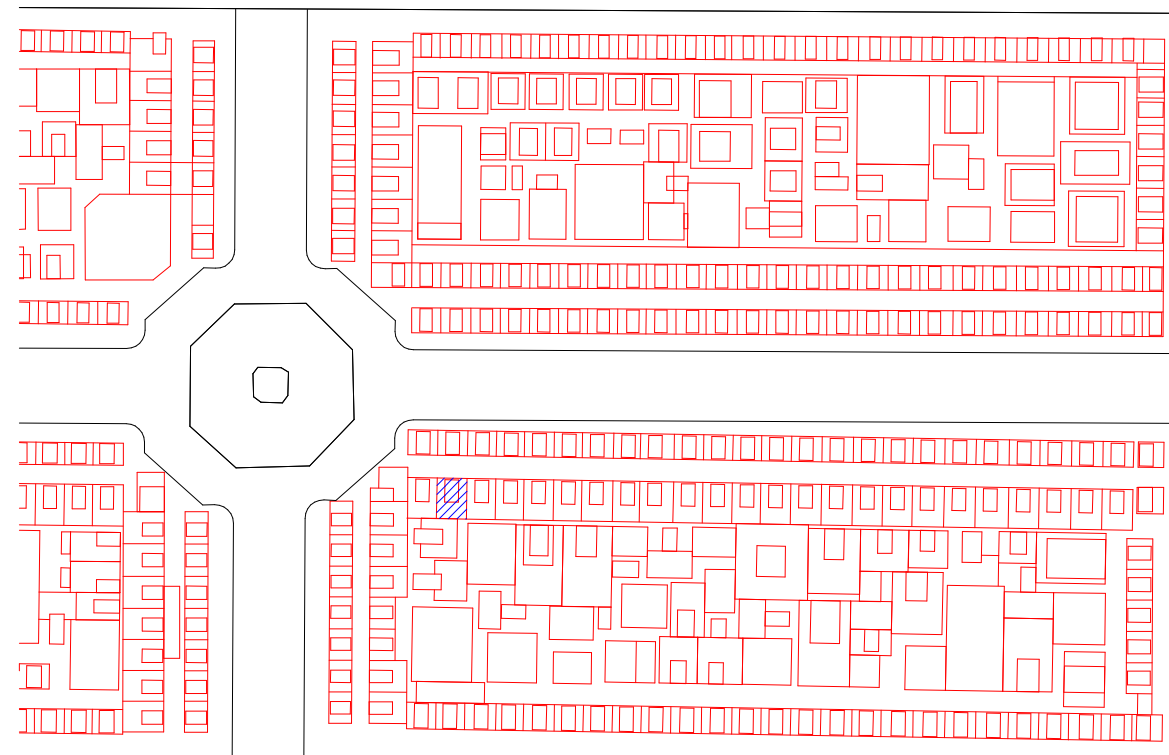
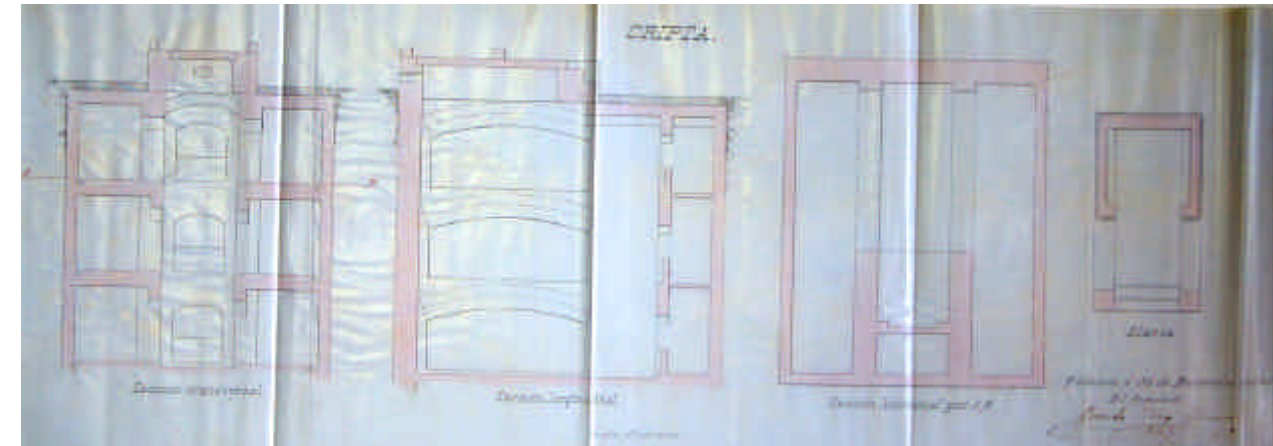
A	1.849 – 1.881	B	1.882 – 1.887
C	1.887 – 1.888	D	1.888 – 1.889
E	1.890 – 1.891	F	1.891 – 1.891
G	1.892 – 1.892	H	1.892 – 1.893
I	1.894 – 1.894	J	1.891 – 1.892 1.894 – 1.896
K	1.893 – 1.900		

#### ARCHIVO MODERNO MUNICIPAL

L	1.901 – 1.903	M	1.904 – 1.905
N	1.906 – 1.909	Ñ	1.910 – 1.913

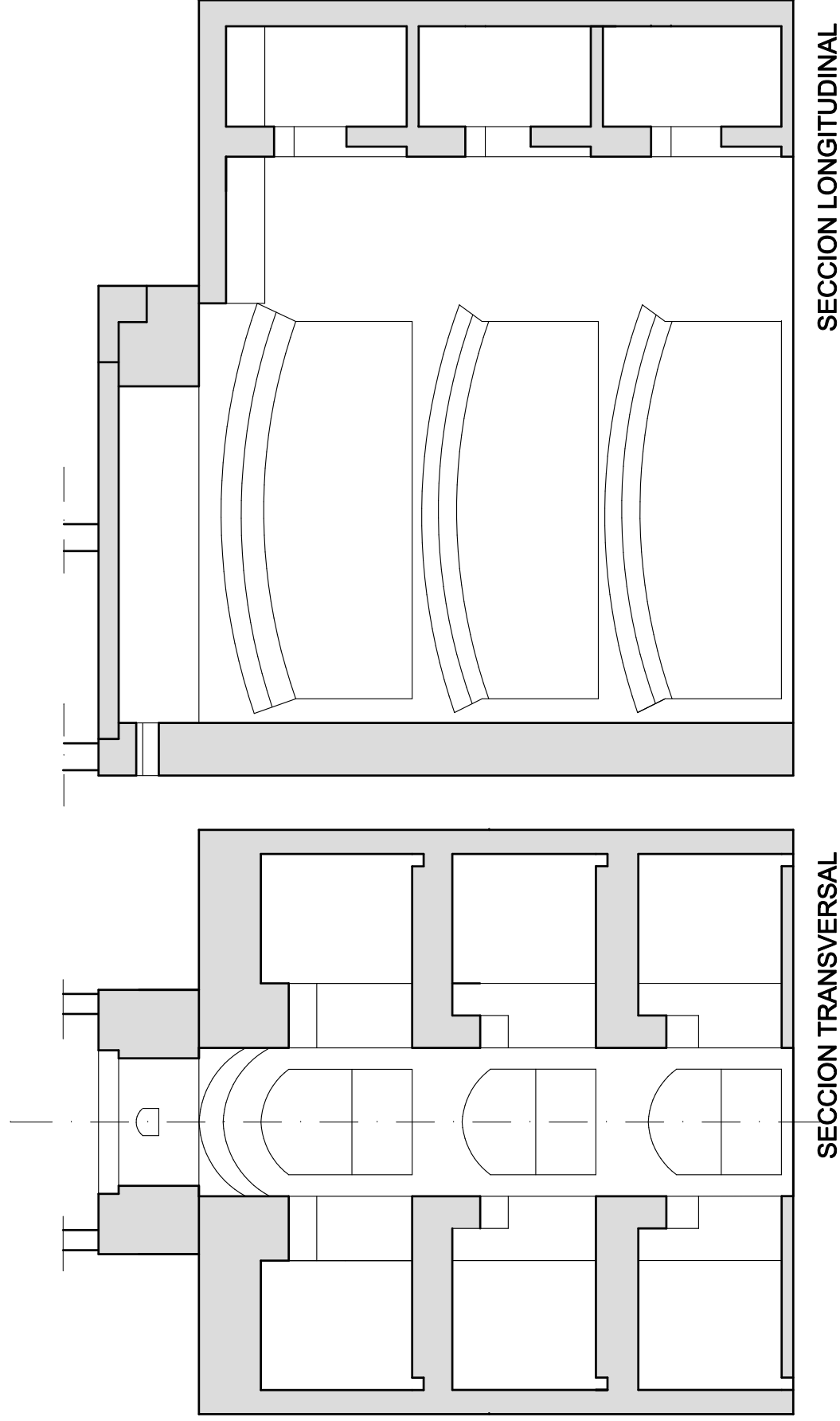

P-292	PROPIEDAD	JOSE ELIAS LLOPART
ARQUITECTO MAESTRO OBRAS		GERARDO ROIG GIMENO
ARCHIVO MUNICIPAL COMPRA	ARCHIVO LEGAJO EXPEDIENTE FECHA	ARCHIVO MODERNO MUNICIPAL 1ª E/II-B 1901-1903 2 7-FEBRERO-1901
ARCHIVO MUNICIPAL PROYECTO	ARCHIVO LEGAJO EXPEDIENTE FECHA	ARCHIVO MODERNO MUNICIPAL 1ª E/II-B 1901-1903 32 31-DICIEMBRE-1901
SUPERFICIE	SUELO SUBSUELO	3,12 M <sup>2</sup> 8,70 M <sup>2</sup>
PRECIO	SUELO SUBSUELO PERMUTA	624 Pesetas 870 Pesetas NICHOS
	PRECIO TOTAL	1.024 Pesetas
LOCALIZACION	CUADRO SECCION D / I	2 3 I
	PARCELA ANT. PARCELA MOD.	- 23
CLASIFICACION PROTOTIPICA	FORMAL ESTILO	Amplias Dimensiones con Cripta Modernista
COMENTARIOS	Cambio total del Panteón. Parece que de la época.	

FOTOGRAFIA DEL PROYECTO



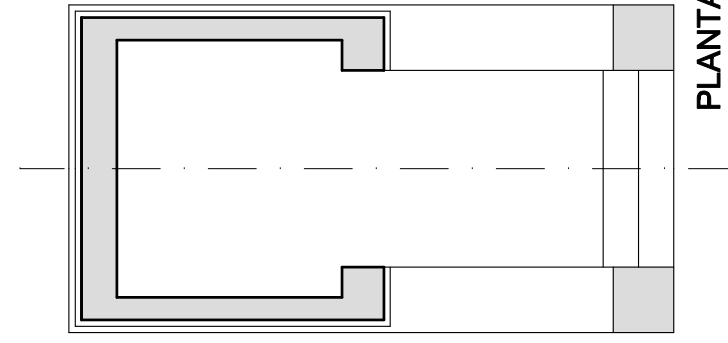
PLANO DE SITUACION

FOTOGRAFIA ACTUALIDAD

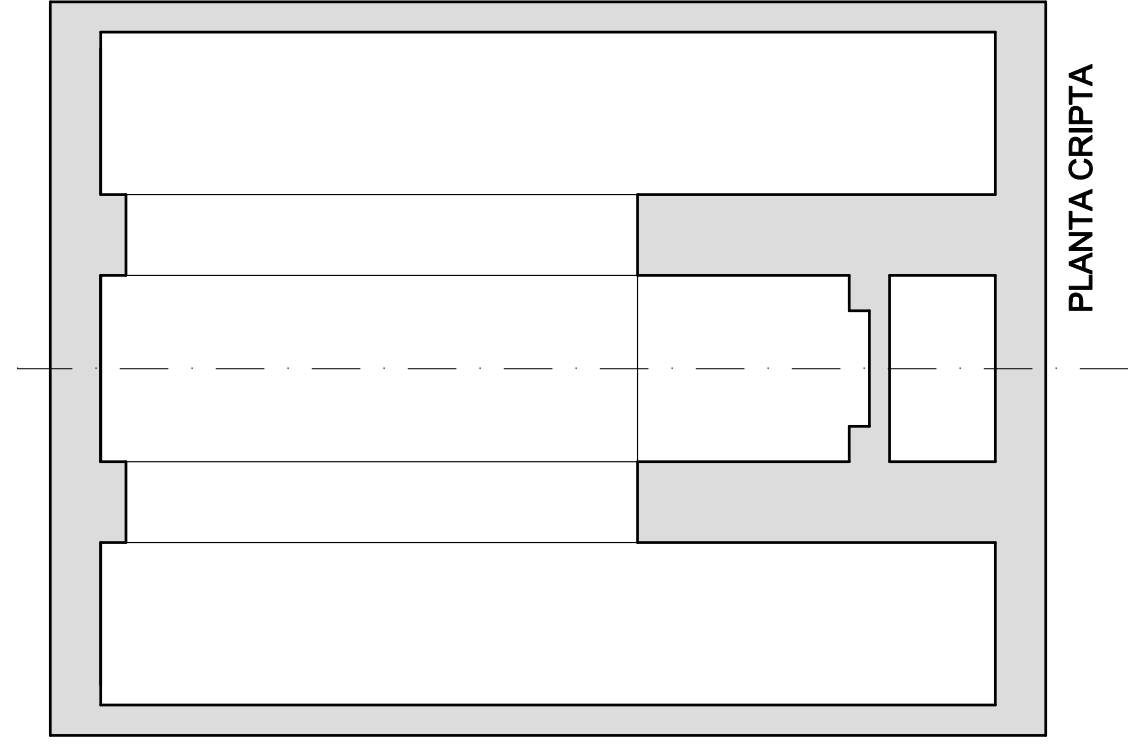


SECCION LONGITUDINAL

SECCION TRANSVERSAL



PLANTA



PLANTA CRIPTA

PANTEON 292

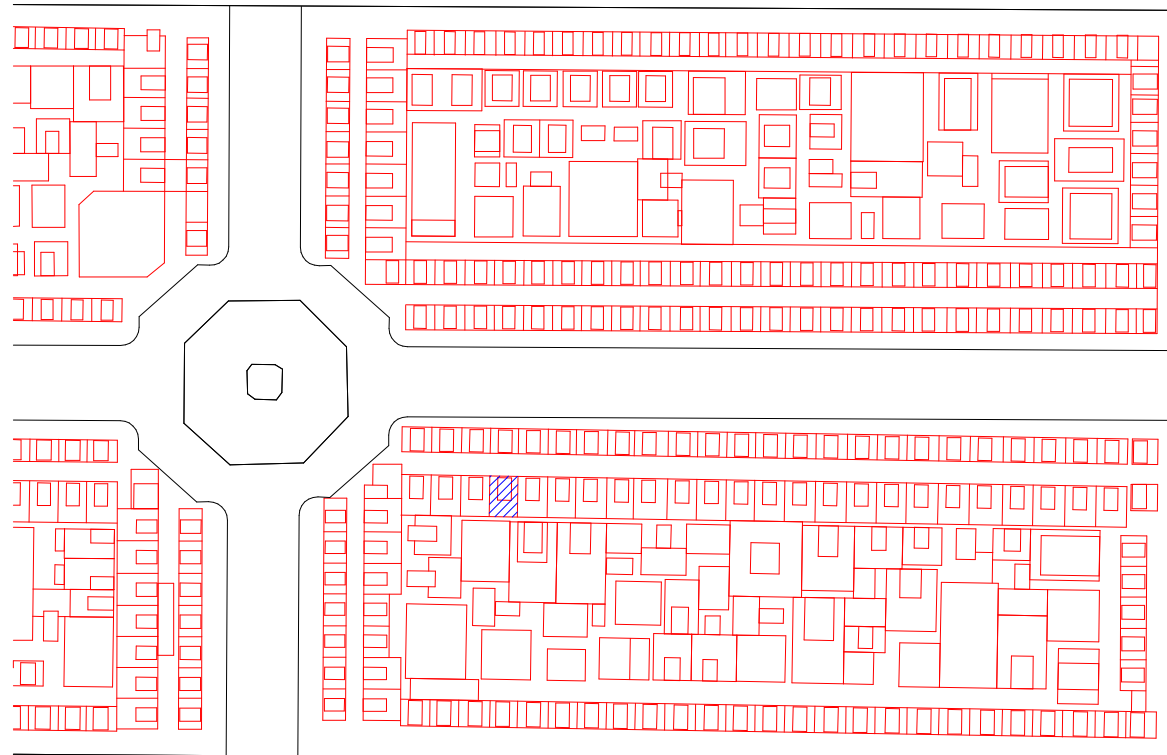

JOSE ELIAS LLOPART

PANTEON de :

JORGE GIBÉS PÉREZ

P-294	PROPIEDAD	MAGDALENA MARTI FERRANDEZ Vda. Hueso
ARQUITECTO MAESTRO OBRAS		GERARDO ROIG GIMENO
ARCHIVO MUNICIPAL COMPRA	ARCHIVO LEGAJO EXPEDIENTE FECHA	ARCHIVO MODERNO MUNICIPAL 1ª E/II-B 1901-1903 6 7-JUNIO-1901
ARCHIVO MUNICIPAL PROYECTO	ARCHIVO LEGAJO EXPEDIENTE FECHA	ARCHIVO MODERNO MUNICIPAL 1ª E/II-B 1901-1903 26 22-SEPTIEMBRE-1901
SUPERFICIE	SUELO SUBSUELO	3,12 M <sup>2</sup> 8,70 M <sup>2</sup>
PRECIO	SUELO SUBSUELO PERMUTA	624 Pesetas 870 Pesetas NICHOS
	PRECIO TOTAL	381,50 Pesetas
LOCALIZACION	CUADRO SECCION D/I	2 3 I
	PARCELA ANT. PARCELA MOD.	- 21
CLASIFICACION PROTOTIPICA	FORMAL ESTILO	Reducidas Dimensiones con Cripta Modernista
COMENTARIOS		

FOTOGRAFIA DEL PROYECTO



PLANO DE SITUACION

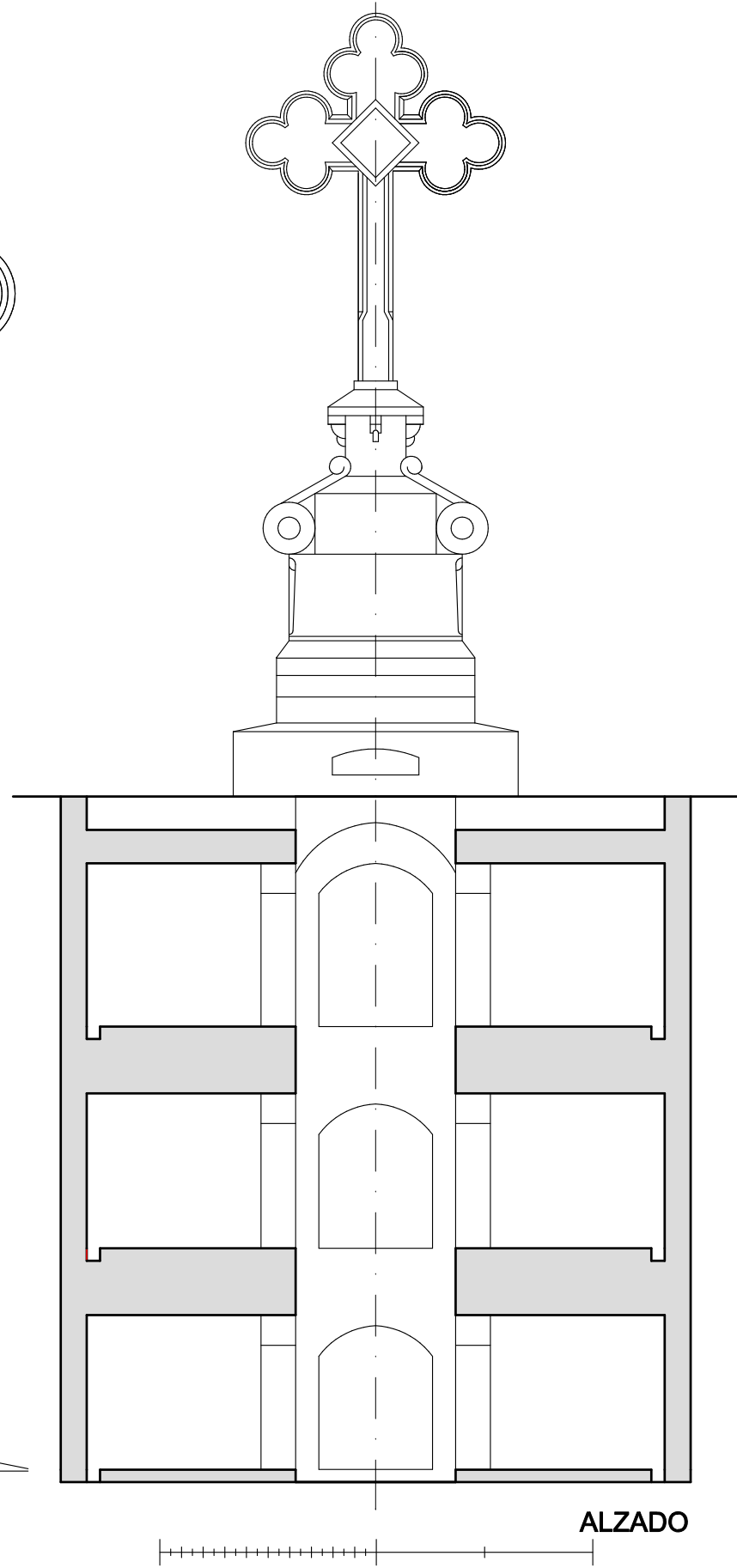
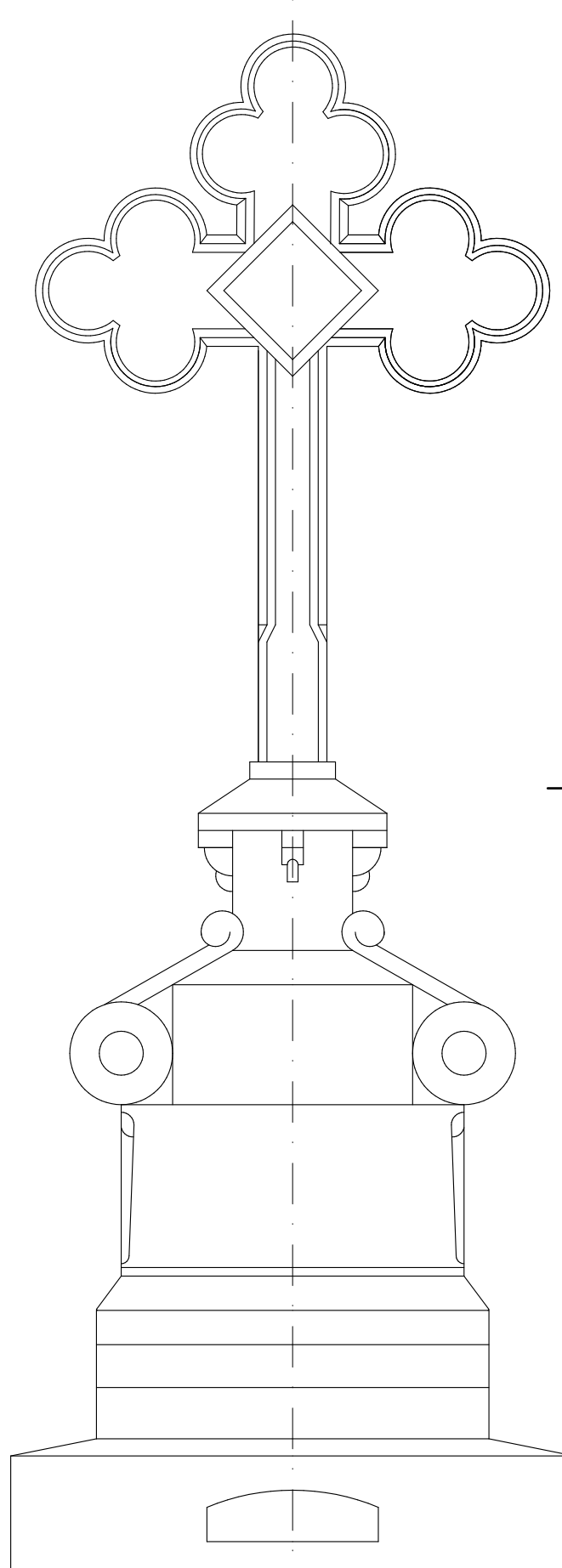



FOTOGRAFIA ACTUALIDAD

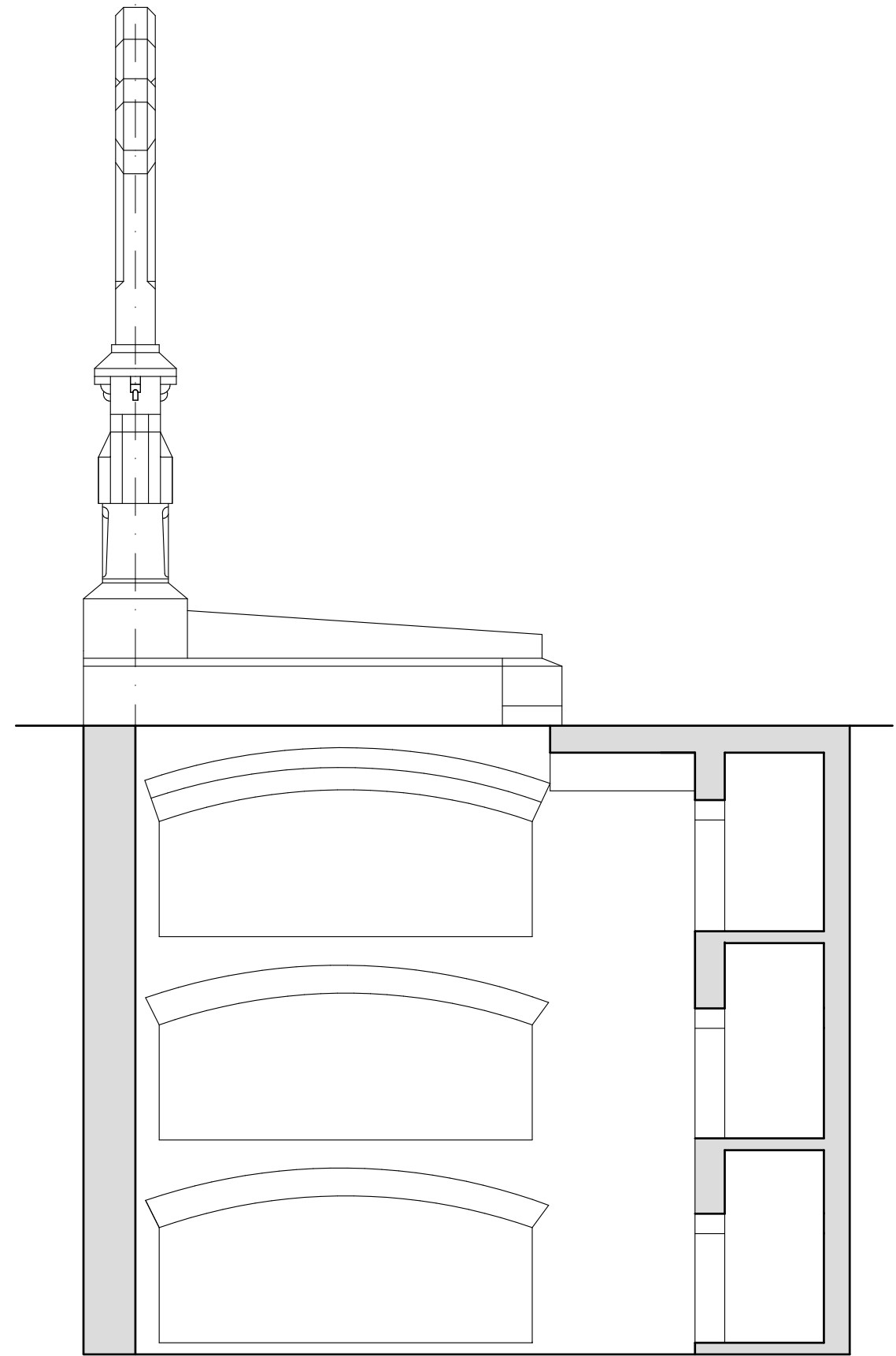


ARQUITECTURA ECLÉCTICO FUNERARIA DE LA CIUDAD DE VALENCIA  
EL CEMENTERIO GENERAL DE VALENCIA

JORGE GIRBÉS PÉREZ



ALZADO



PERFIL

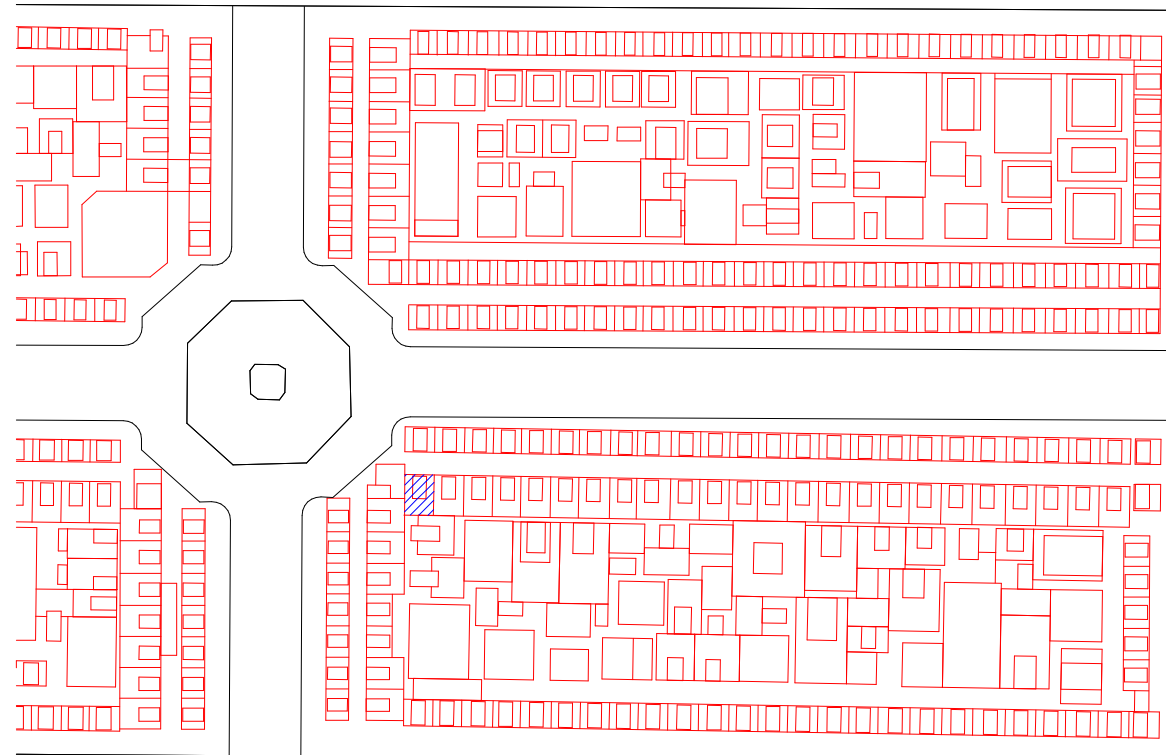

PANTEON 294

MAGDALENA MARTI FERRANDEZ

PANTEON de :

P-296	PROPIEDAD	FELIPE GARCIA CATALA
ARQUITECTO MAESTRO OBRAS		VICENTE BOCHONS LLORENTE ( MO )
ARCHIVO MUNICIPAL COMPRA	ARCHIVO LEGAJO EXPEDIENTE FECHA	ARCHIVO MODERNO MUNICIPAL 1ª E/II-B 1901-1903 30 21-FEBRERO-1901
ARCHIVO MUNICIPAL PROYECTO	ARCHIVO LEGAJO EXPEDIENTE FECHA	ARCHIVO MODERNO MUNICIPAL 1ª E/II-B 1901-1903 19 19-SEPTIEMBRE-1902
SUPERFICIE	SUELO SUBSUELO	3,12 M <sup>2</sup> 8,70 M <sup>2</sup>
PRECIO	SUELO SUBSUELO PERMUTA NICHOS	624 Pesetas 870 Pesetas
	PRECIO TOTAL	994 Pesetas
LOCALIZACION	CUADRO SECCION D / I PARCELA ANT. PARCELA MOD.	2 3 I - 24
CLASIFICACION PROTOTIPICA	FORMAL ESTILO	Amplias Dimensiones con Cripta Eclecticista
COMENTARIOS	Ligera variacion en alzado, lo que implica reducción de pendiente de cubierta, por elevación de los aleros. Modificación del hueco de Proyecto en Laterales de un hueco pasa a tres.	

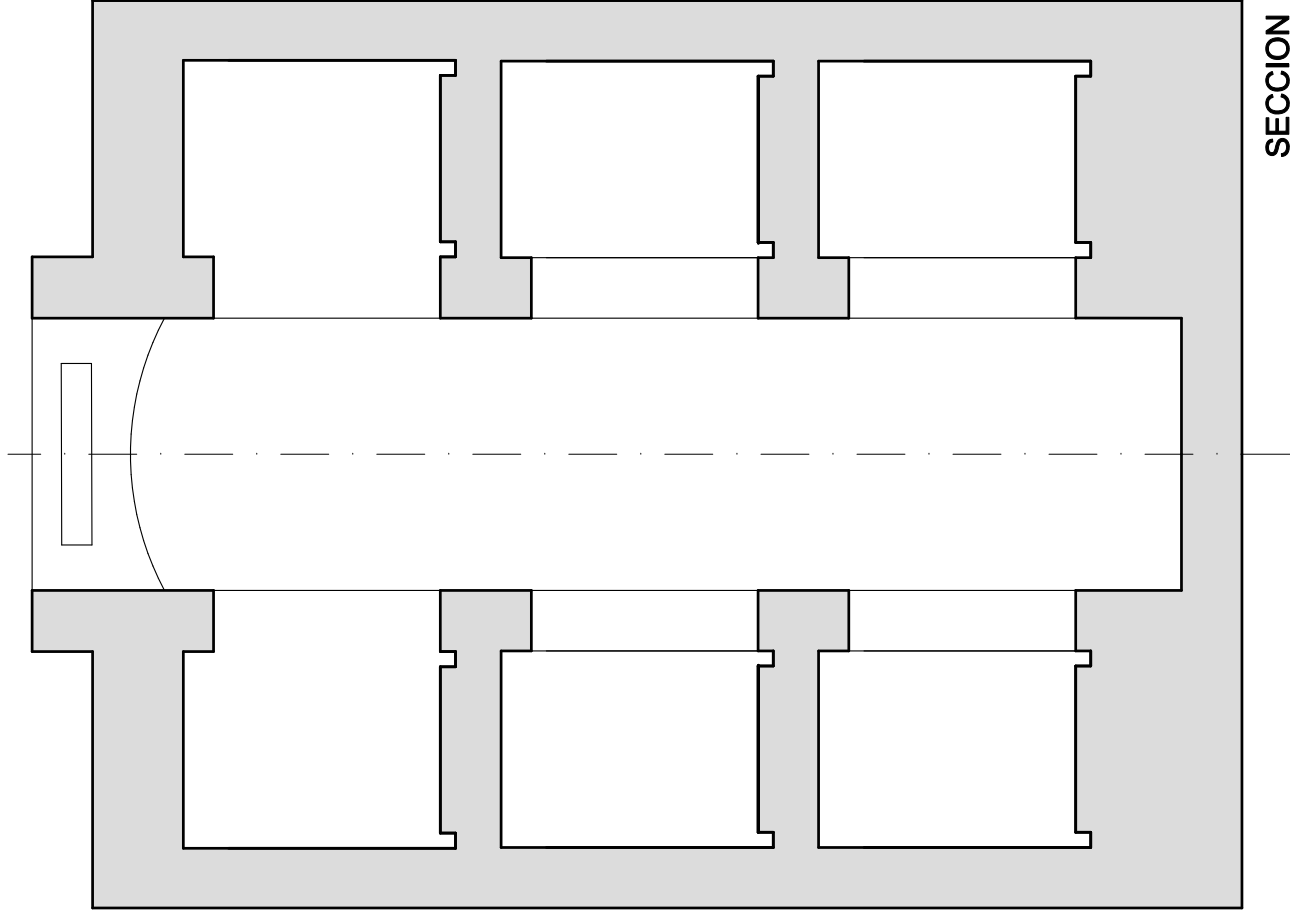
FOTOGRAFIA DEL PROYECTO



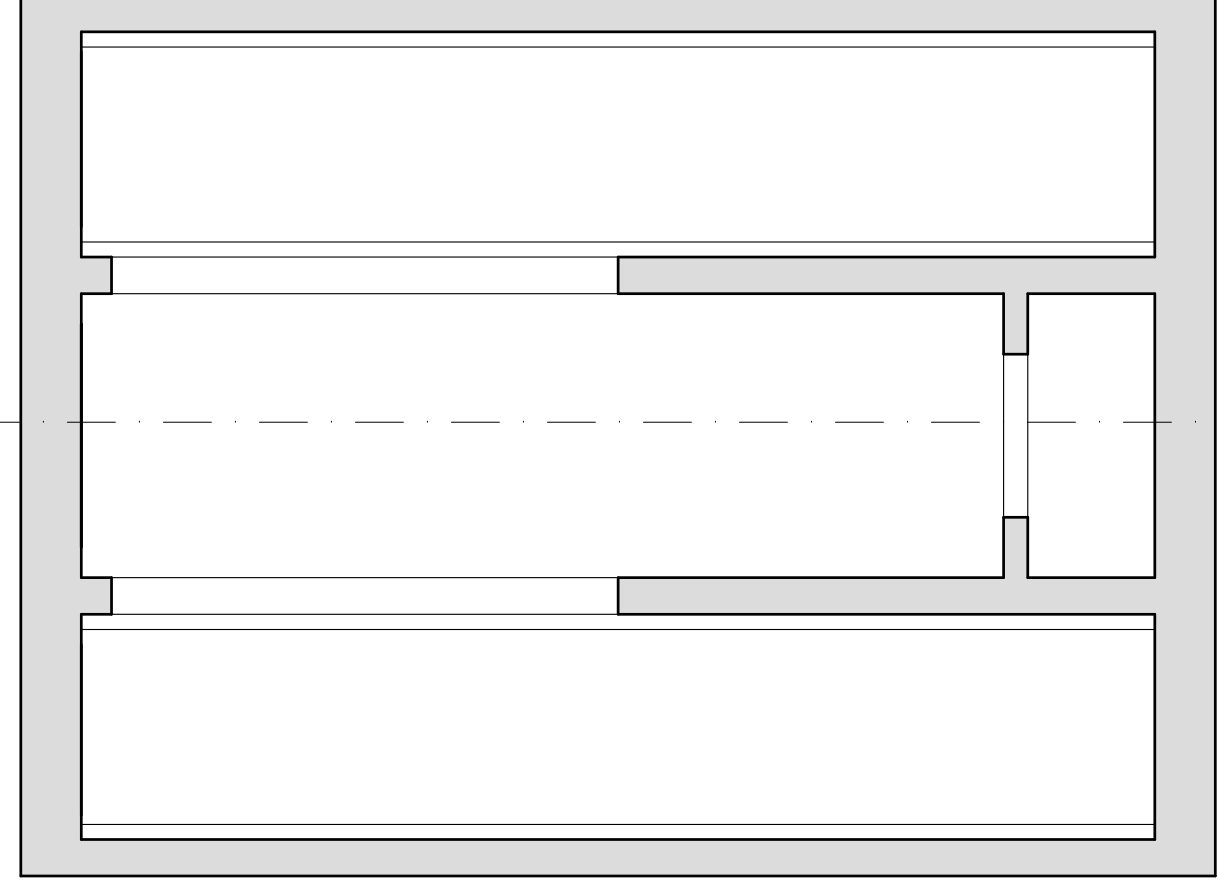
PLANO DE SITUACION



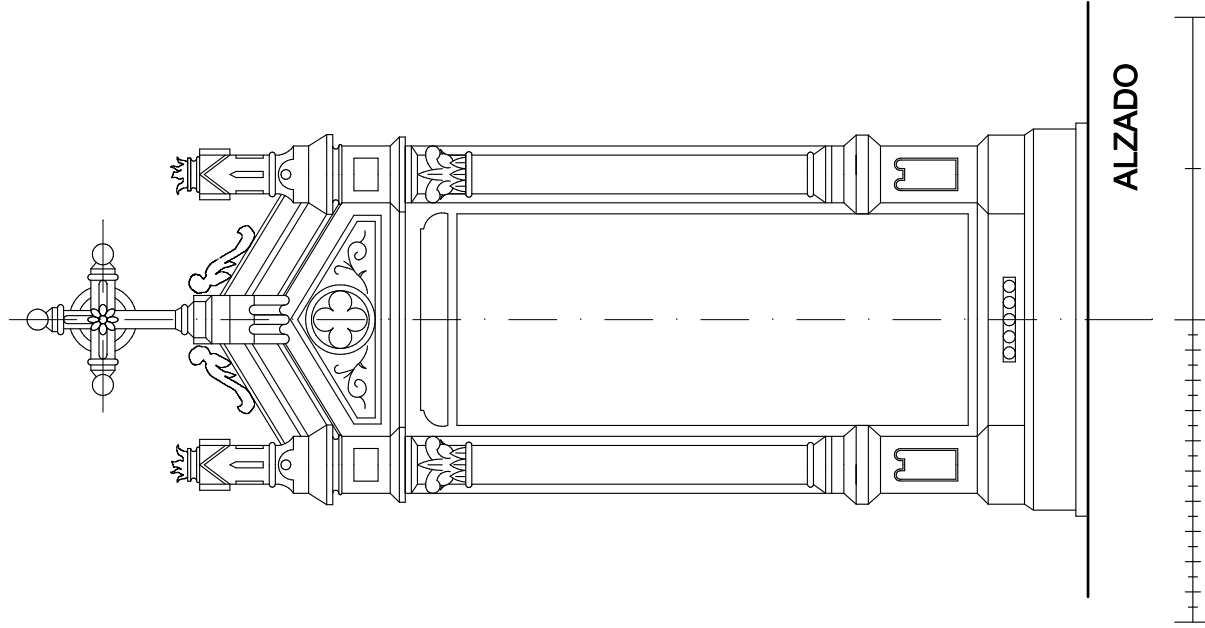
FOTOGRAFIA ACTUALIDAD



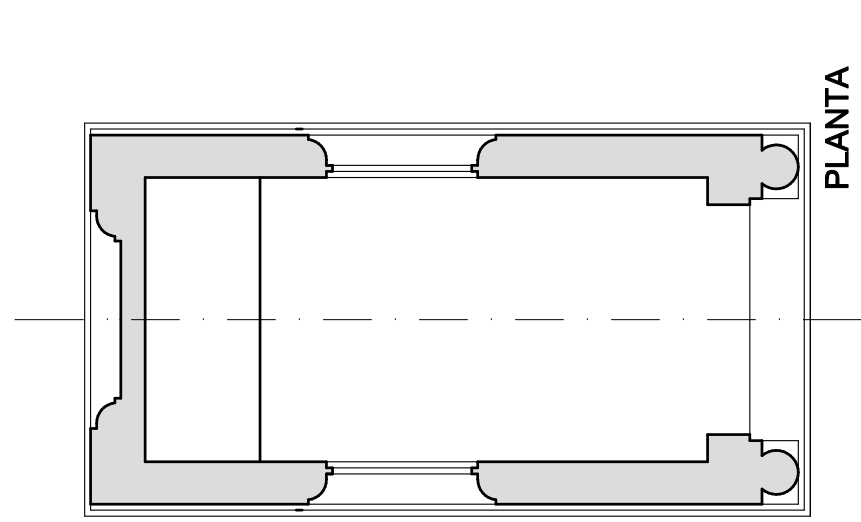
SECCION



PLANTA  
PANTEON 296



ALZADO

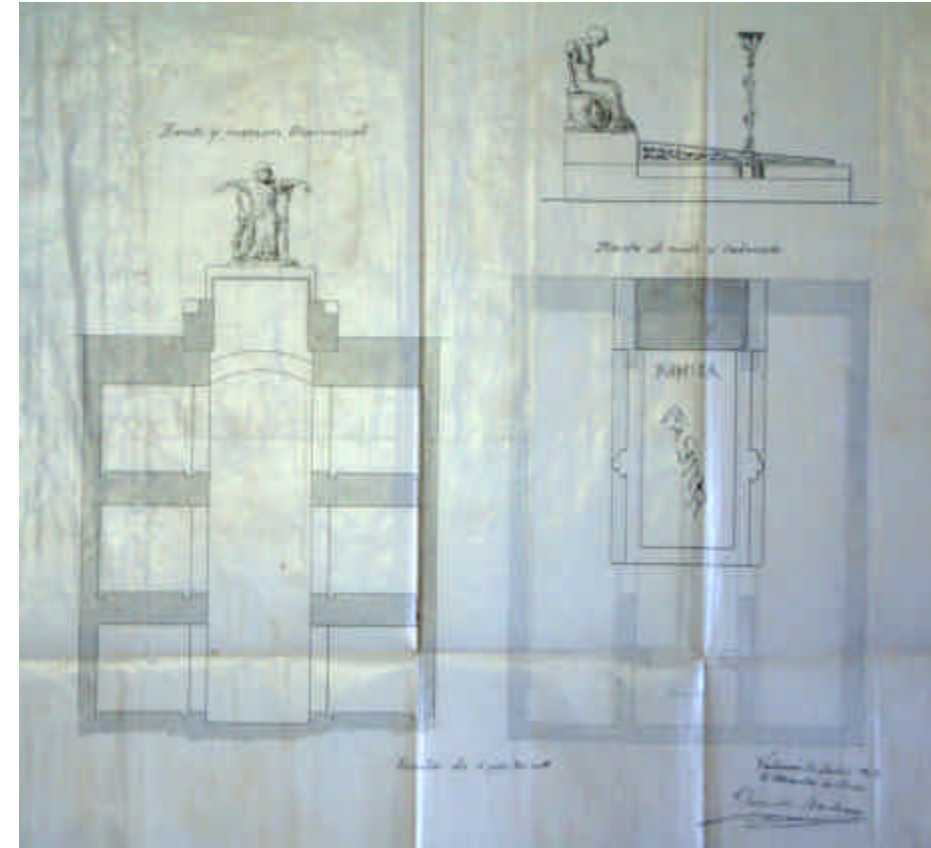


PLANTA

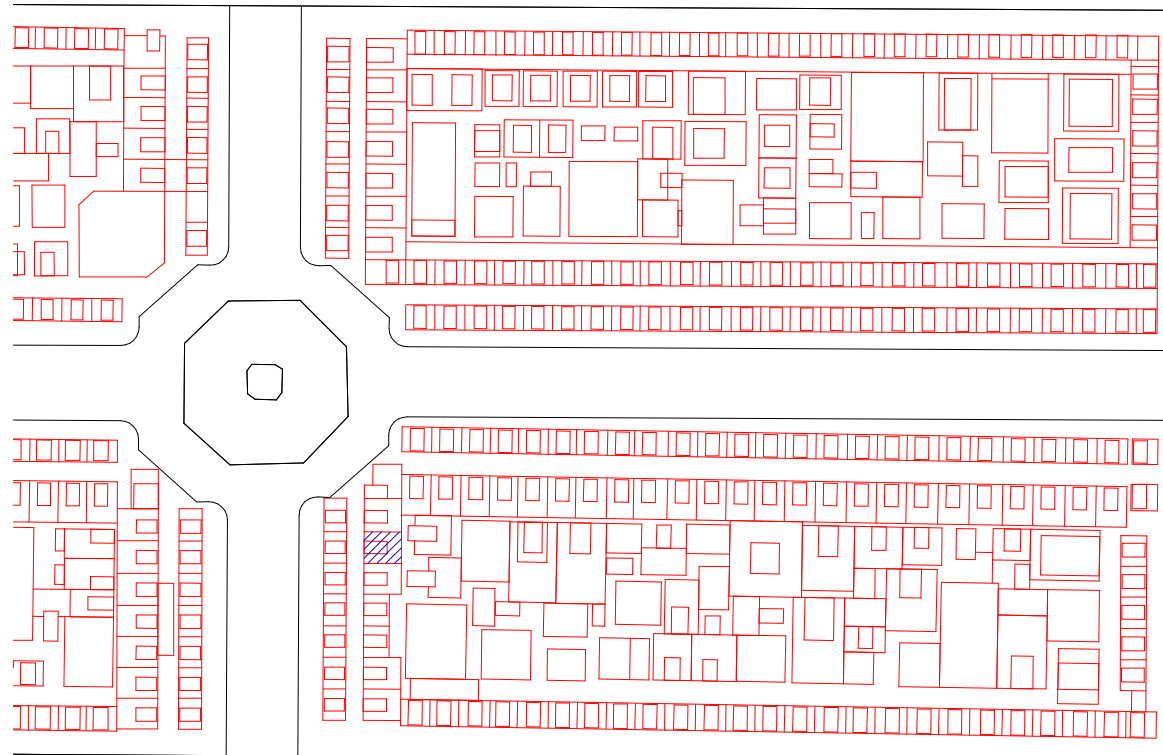
JORGE GIBBÉS PÉREZ

P-297	PROPIEDAD	FRANCISCO PASTOR CORMINS
ARQUITECTO MAESTRO OBRAS		VICENTE BOCHONS LLORENTE ( MO )
ARCHIVO MUNICIPAL COMPRA	ARCHIVO LEGAJO EXPEDIENTE FECHA	ARCHIVO MODERNO MUNICIPAL 1ª E/II-B 1901-1903 31 2-FEBRERO-1901
ARCHIVO MUNICIPAL PROYECTO	ARCHIVO LEGAJO EXPEDIENTE FECHA	ARCHIVO MODERNO MUNICIPAL 1ª E/II-B 1901-1903 22 30-JUNIO-1902
SUPERFICIE	SUELO SUBSUELO	3,12 M <sup>2</sup> 8,70 M <sup>2</sup>
PRECIO	SUELO SUBSUELO PERMUTA	624 Pesetas 870 Pesetas -
	PRECIO TOTAL	1494 Pesetas
LOCALIZACION	CUADRO SECCION D / I PARCELA ANT. PARCELA MOD.	2 3 I - 26
CLASIFICACION PROTOTIPICA	FORMAL ESTILO	Reducidas Dimensiones con Cripta Modernista
COMENTARIOS		

FOTOGRAFIA DEL PROYECTO

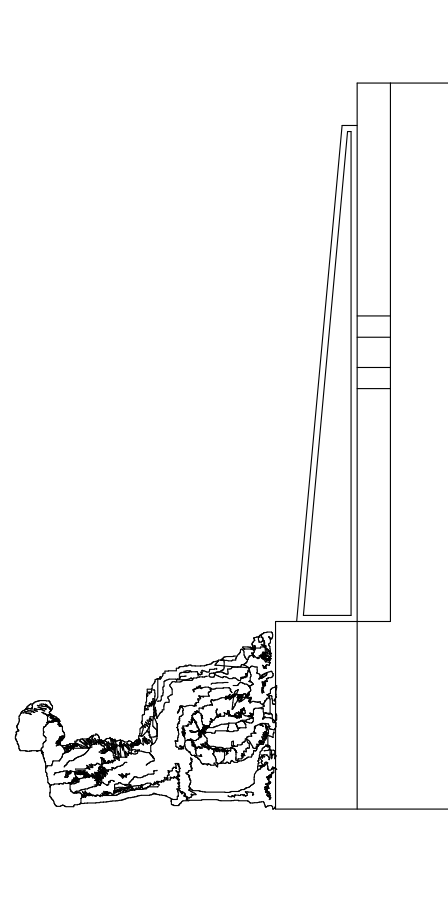



FOTOGRAFIA ACTUALIDAD

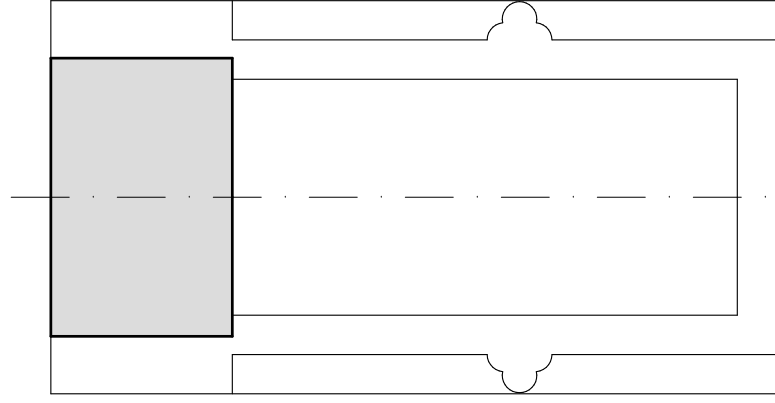


PLANO DE SITUACION

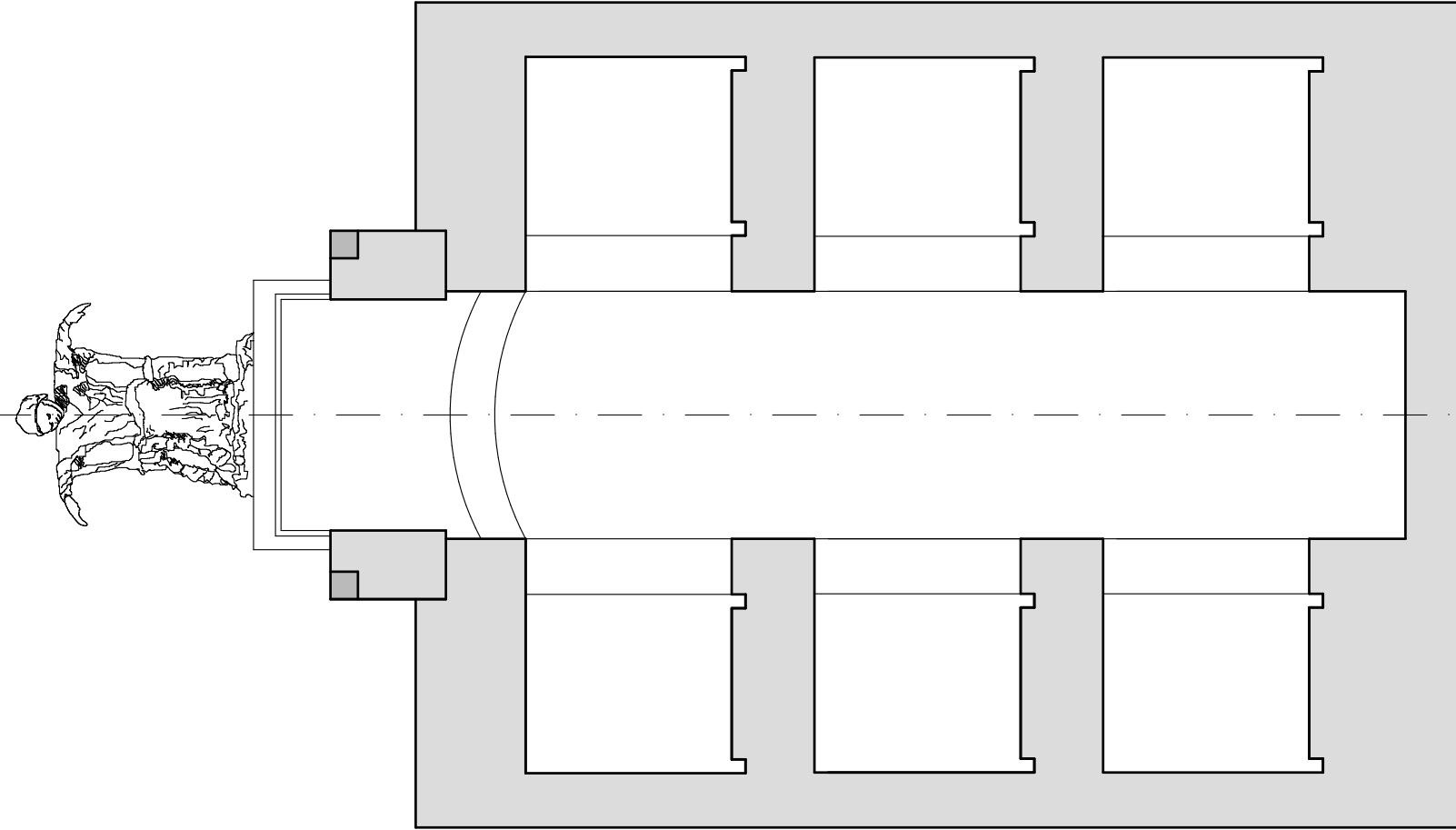




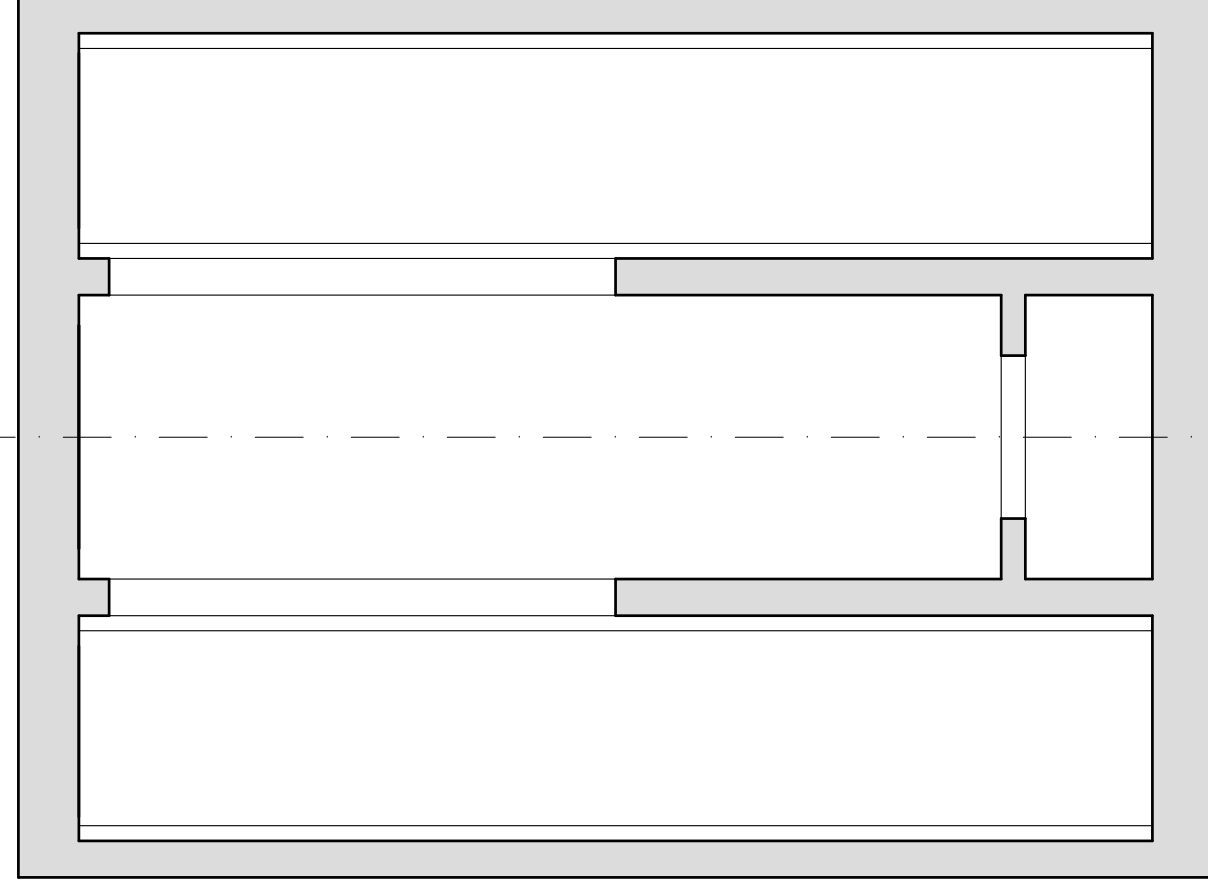
PERFIL



ALZADO



ALZADO

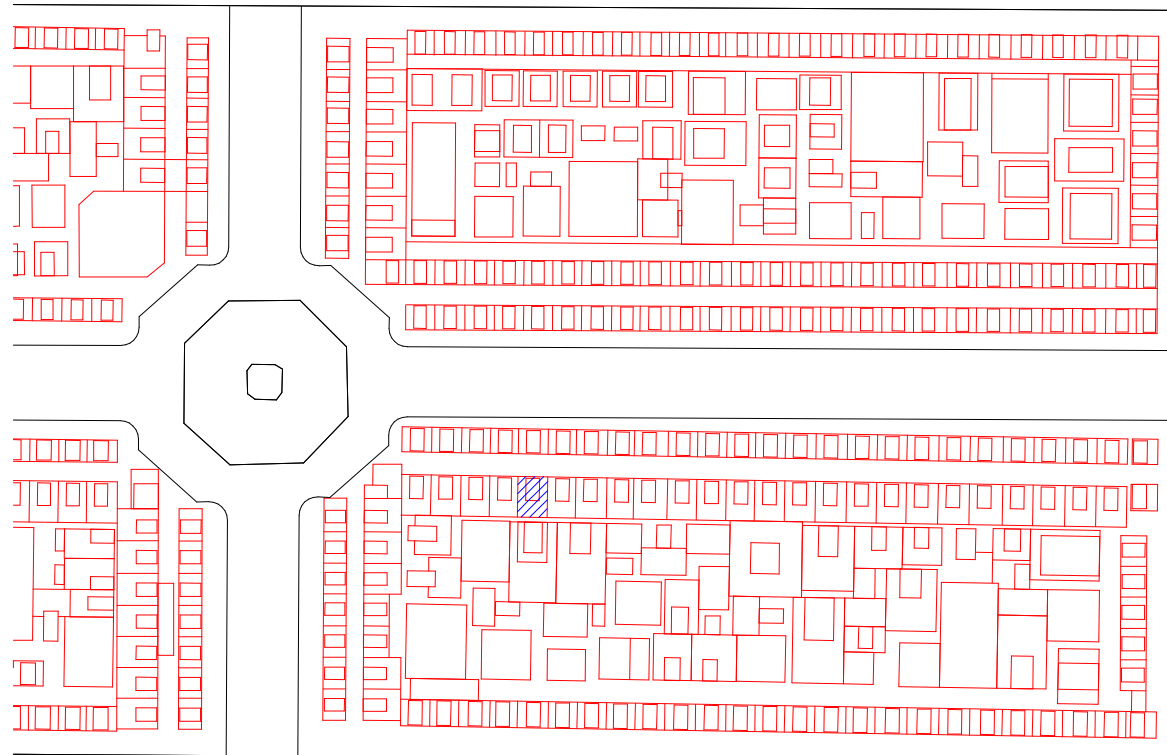
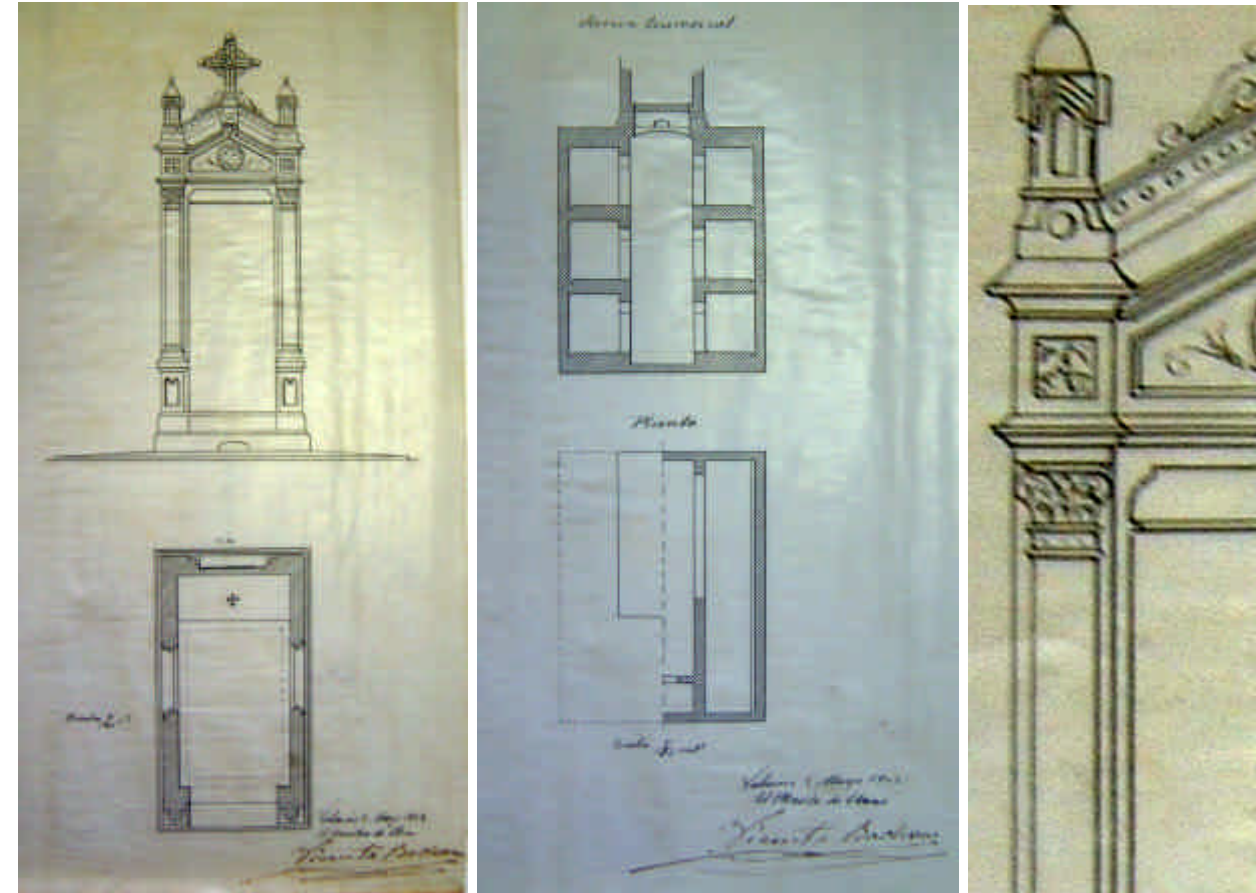


PLANTA CRIPTA

JORGE GIBBÉS PÉREZ

P-298	PROPIEDAD	MANUEL GALLEN T BLASCO
ARQUITECTO MAESTRO OBRAS		VICENTE BOCHONS LLORENTE ( MO )
ARCHIVO MUNICIPAL COMPRA	ARCHIVO LEGAJO EXPEDIENTE FECHA	ARCHIVO MODERNO MUNICIPAL 1ª E/II-B 1901-1903 1 25-OCTUBRE-1902
ARCHIVO MUNICIPAL PROYECTO	ARCHIVO LEGAJO EXPEDIENTE FECHA	ARCHIVO MODERNO MUNICIPAL 1ª E/II-B 1901-1903 14 5-MAYO-1902
SUPERFICIE	SUELO SUBSUELO	3,12 M <sup>2</sup> 8,70 M <sup>2</sup>
PRECIO	SUELO SUBSUELO PERMUTA	624 Pesetas 870 Pesetas NICHOS
	PRECIO TOTAL	584 Pesetas
LOCALIZACION	CUADRO SECCION D / I PARCELA ANT. PARCELA MOD.	2 3 I - 20
CLASIFICACION PROTOTIPICA	FORMAL ESTILO	Amplias Dimensiones con Cripta Eclecticismo
COMENTARIOS		


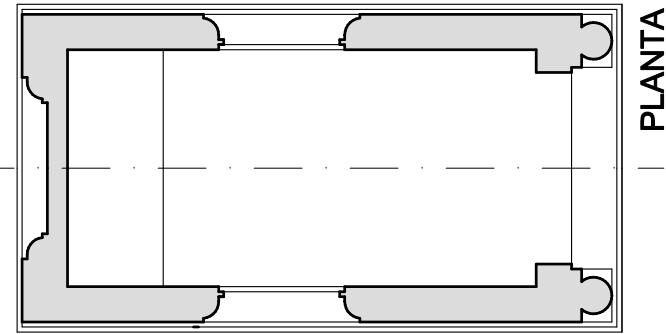
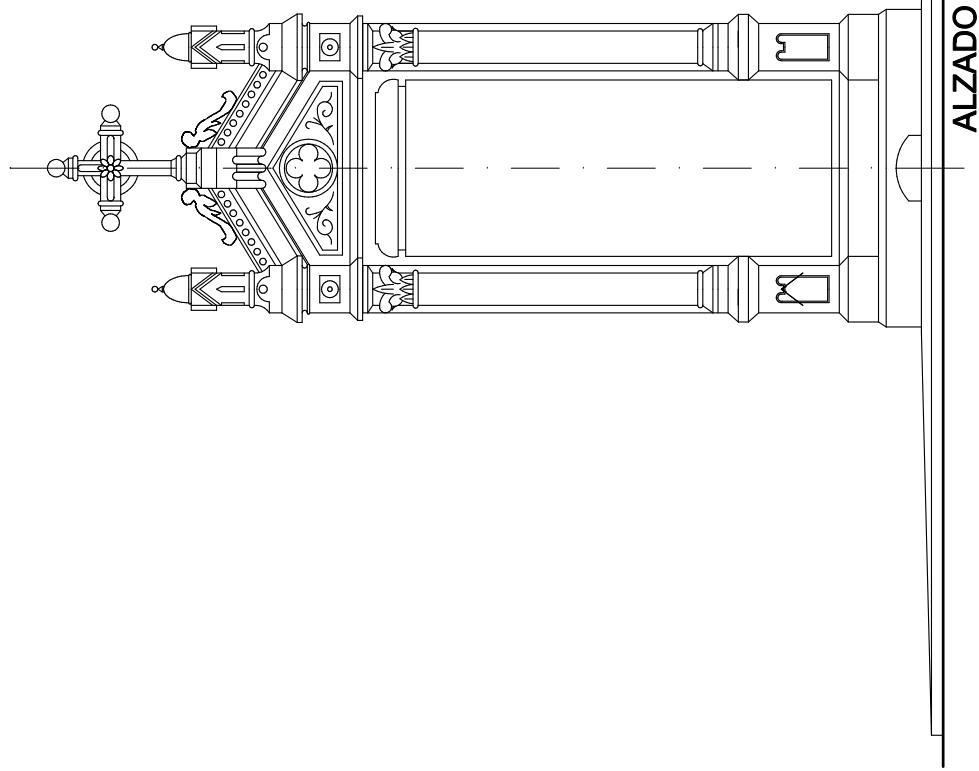
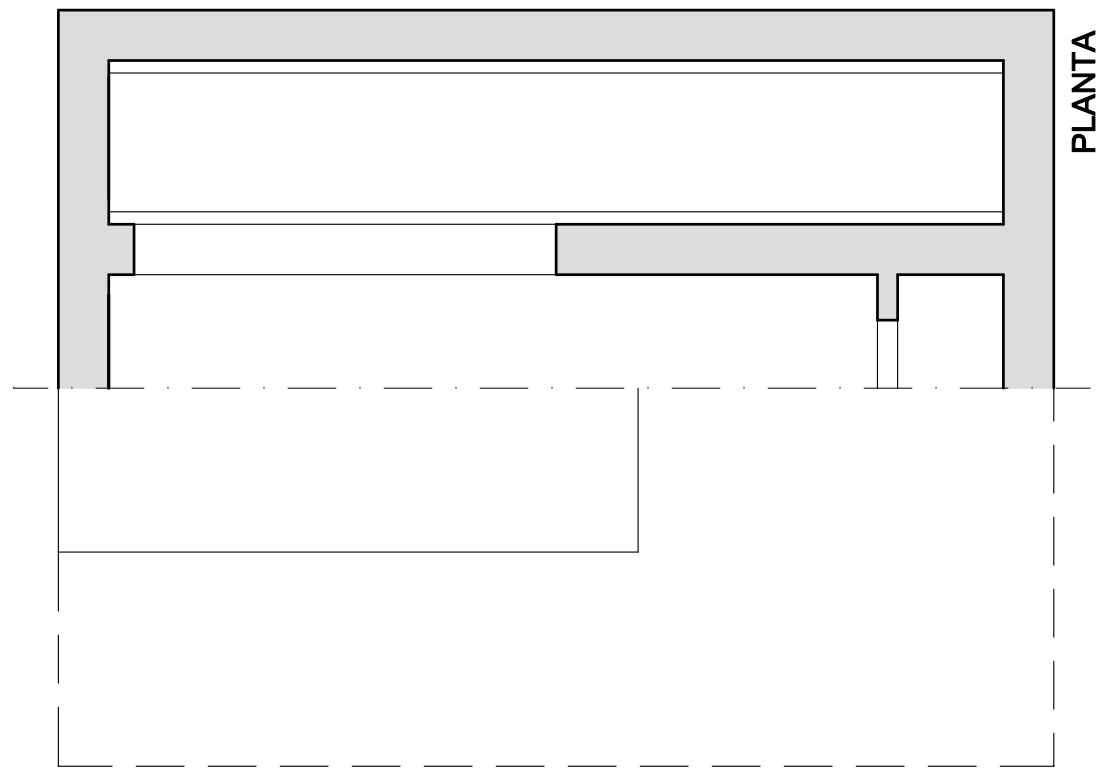
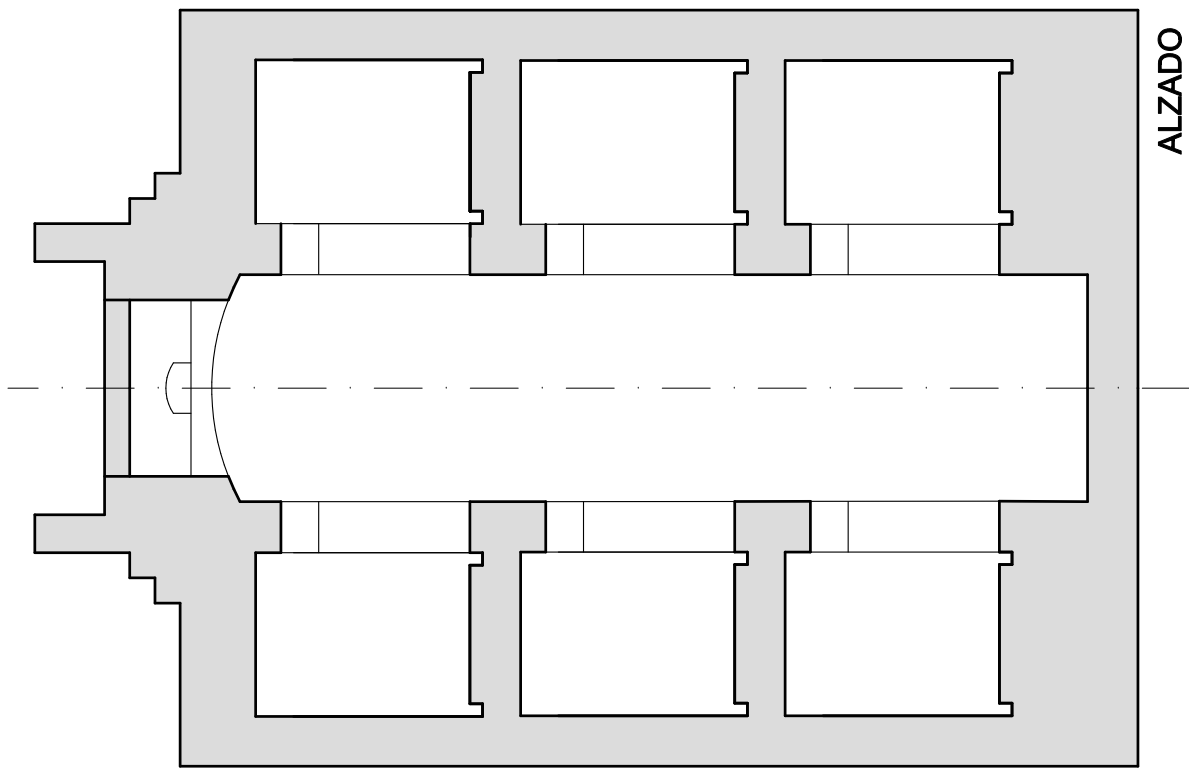
FOTOGRAFIA DEL PROYECTO



PLANO DE SITUACION



FOTOGRAFIA ACTUALIDAD



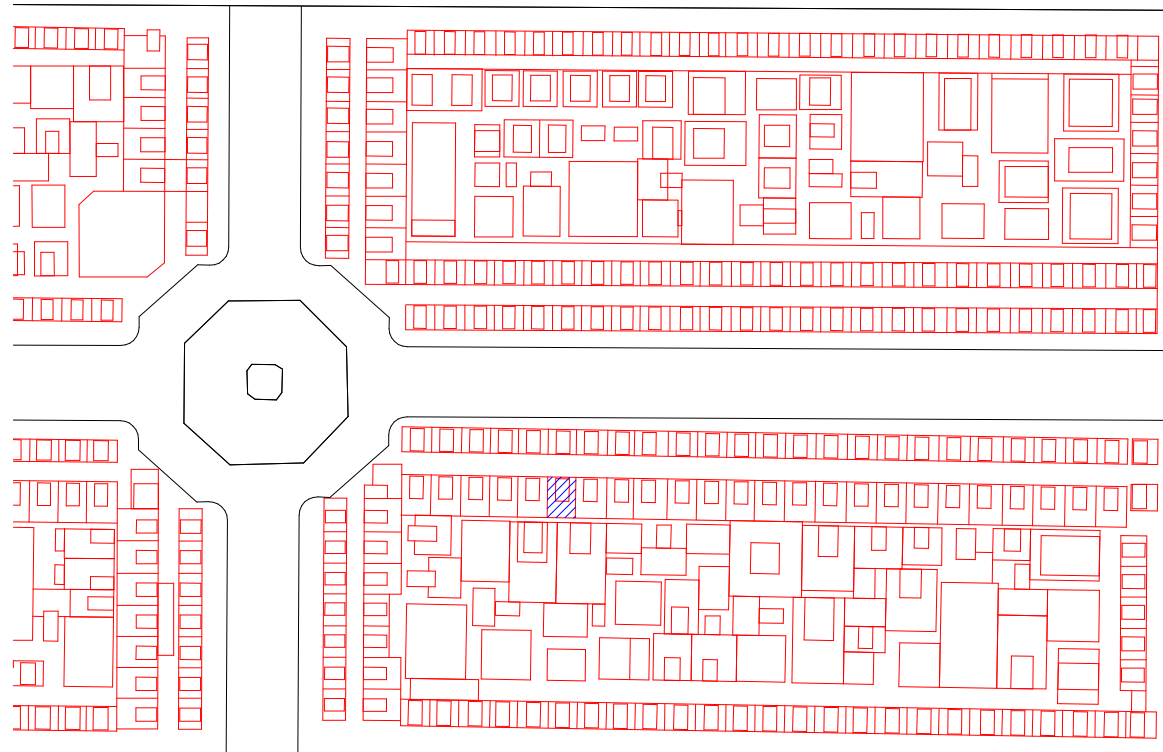
PANTEON 298

MANUEL GALLEN BLASCO

PANTEON de :

<b>P-299</b>	<b>PROPIEDAD</b>	<b>ANTONIO CARBONELL ALONSO</b>
<b>ARQUITECTO MAESTRO OBRAS</b>		VICENTE BOCHONS LLORENTE ( MO )
<b>ARCHIVO MUNICIPAL COMPRA</b>	ARCHIVO LEGAJO EXPEDIENTE FECHA	ARCHIVO MODERNO MUNICIPAL 1ª E/II-B 1901-1903 2 14-ABRIL-1902
<b>ARCHIVO MUNICIPAL PROYECTO</b>	ARCHIVO LEGAJO EXPEDIENTE FECHA	ARCHIVO MODERNO MUNICIPAL 1ª E/II-B 1901-1903 15 3-JULIO-1902
<b>SUPERFICIE</b>	SUELO SUBSUELO	3,12 M <sup>2</sup> 8,70 M <sup>2</sup>
<b>PRECIO</b>	SUELO SUBSUELO PERMUTA	624 Pesetas 870 Pesetas -
	PRECIO TOTAL	1.494 Pesetas
<b>LOCALIZACION</b>	CUADRO	2
	SECCION	3
	D / I	I
	PARCELA ANT.	-
	PARCELA MOD.	19
<b>CLASIFICACION PROTOTIPICA</b>	FORMAL ESTILO	Amplias Dimensiones con Cripta Modernista
<b>COMENTARIOS</b>		

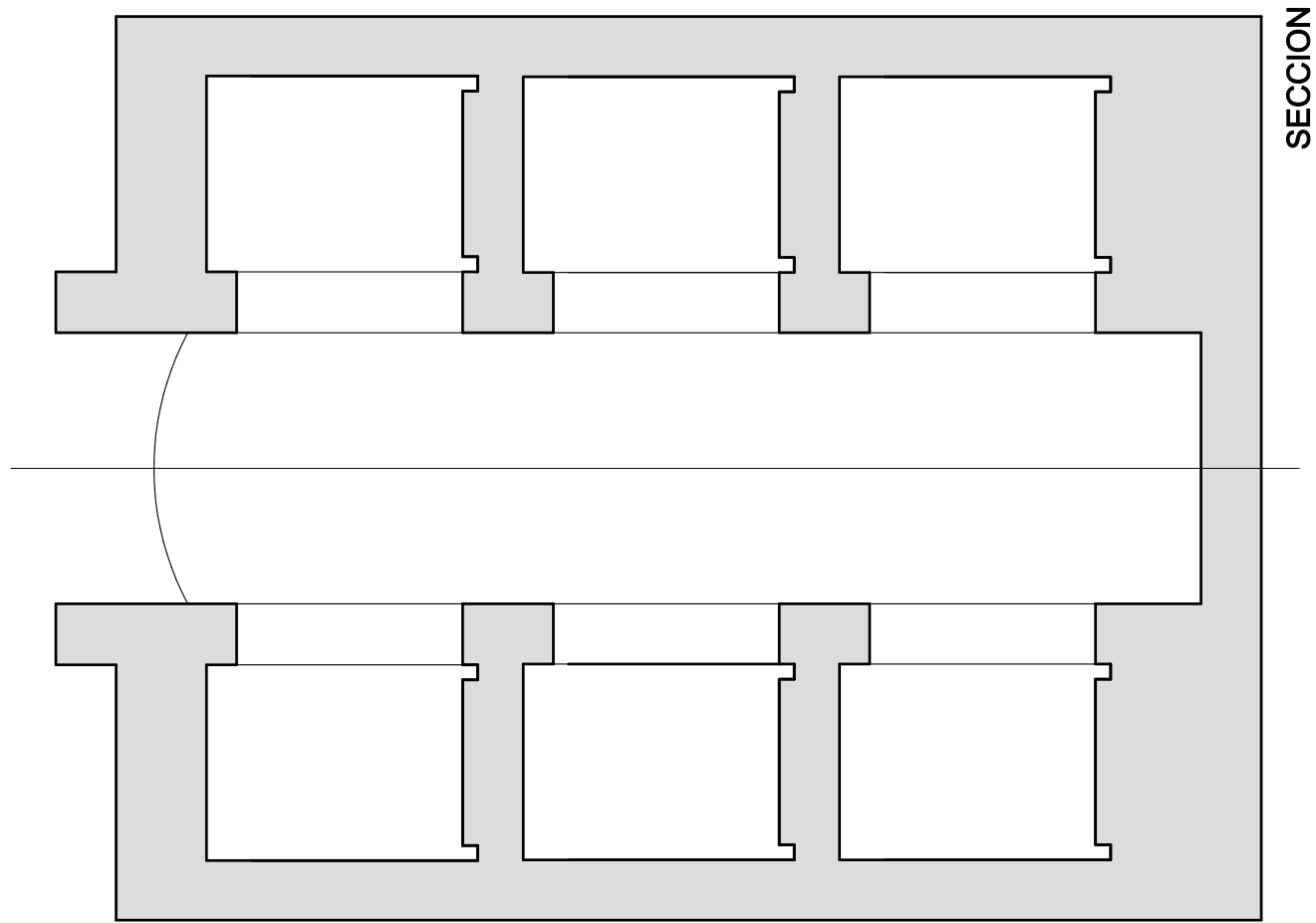
FOTOGRAFIA DEL PROYECTO



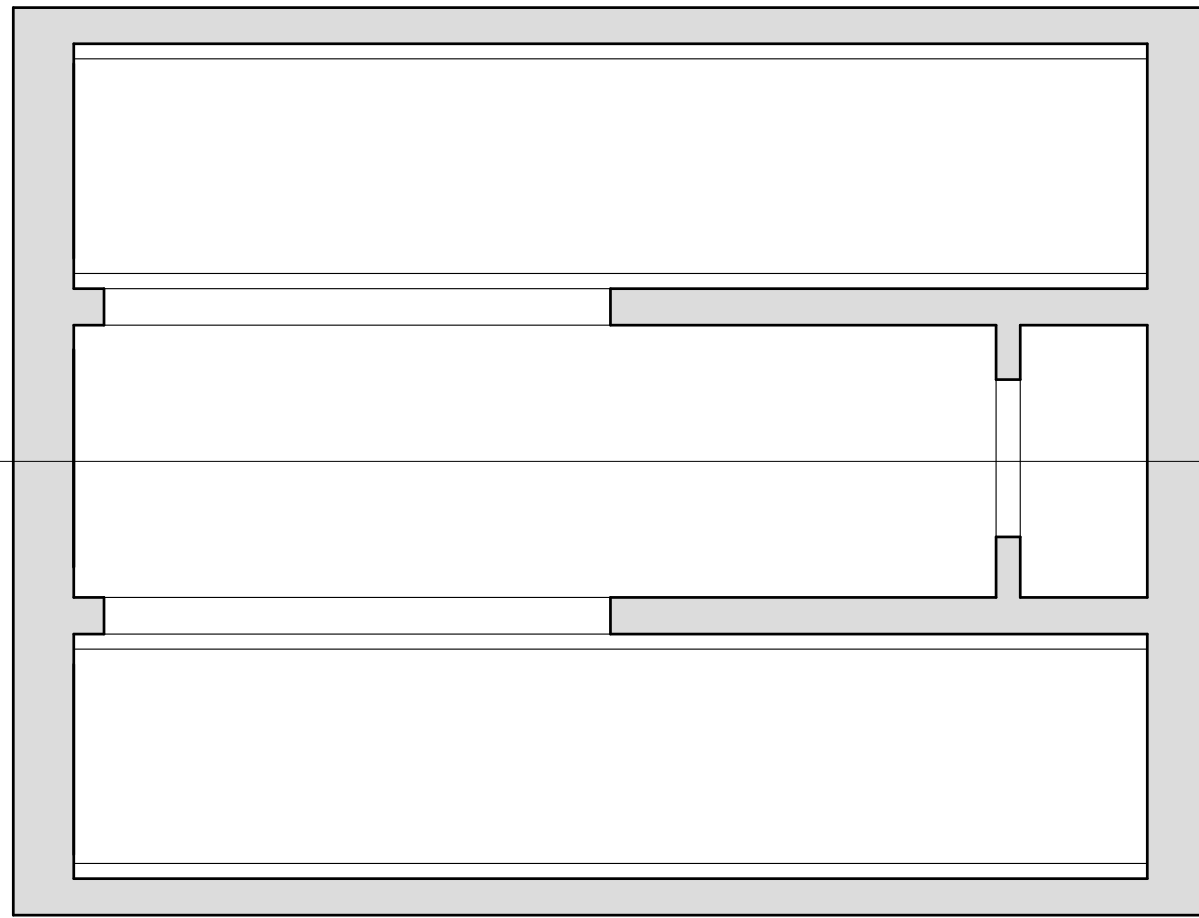
PLANO DE SITUACION



FOTOGRAFIA ACTUALIDAD

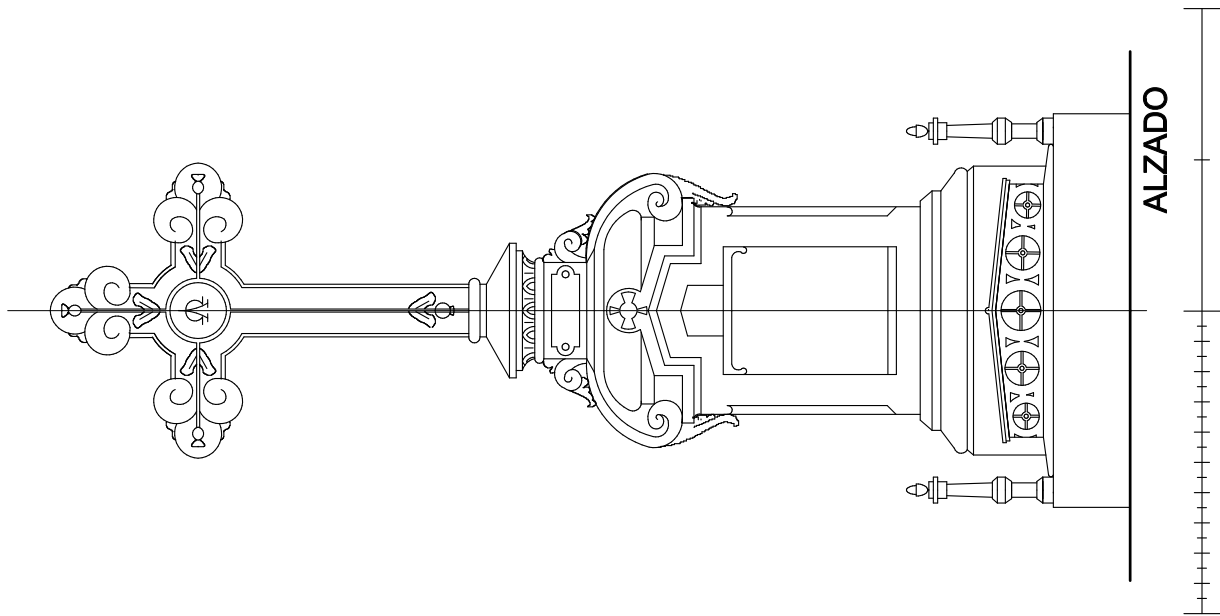


SECCION

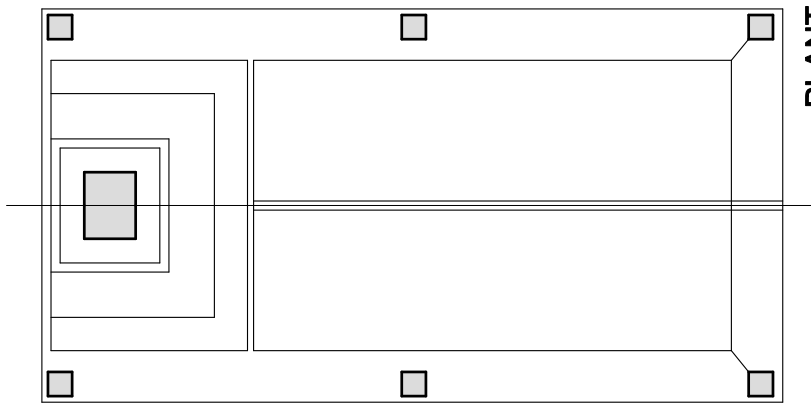


PLANTA CRIPTA

PANTEON 299



ALZADO

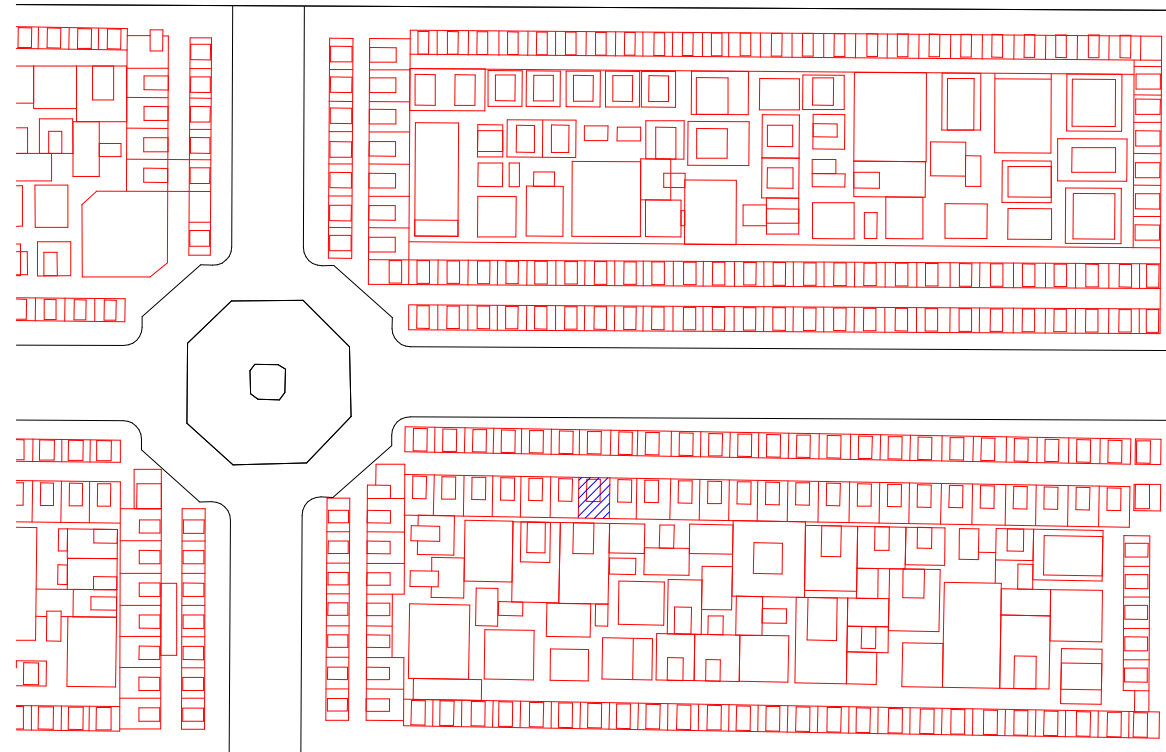
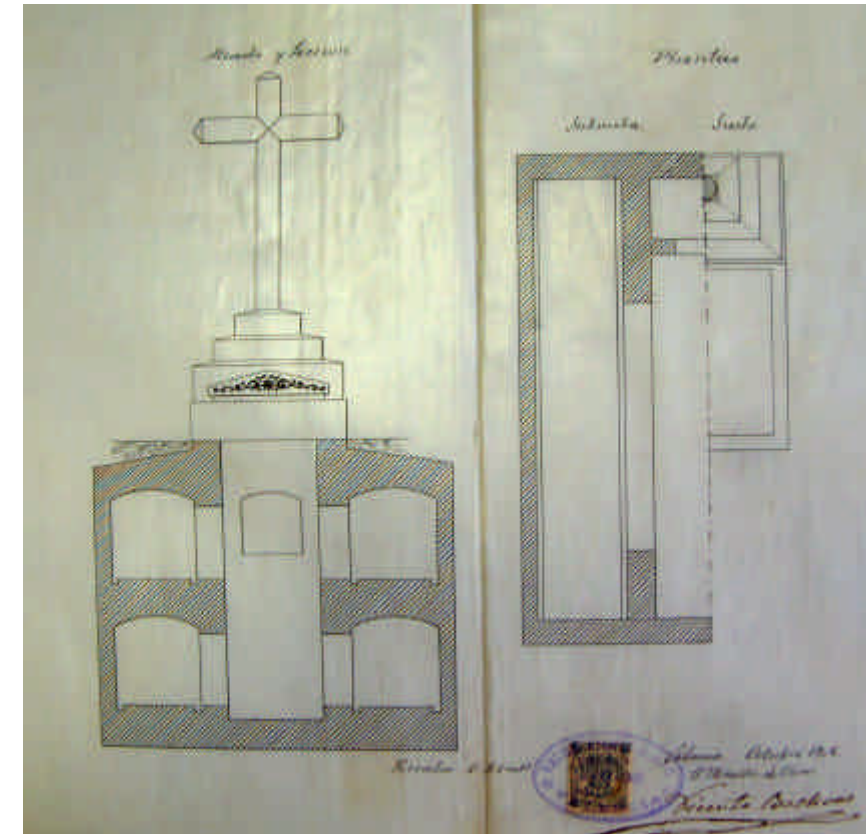


PLANTA

JORGE GIRBÉS PÉREZ

<b>P-300</b>	<b>PROPIEDAD</b>	<b>JOSE BREVA ESPELETA</b>
<b>ARQUITECTO MAESTRO OBRAS</b>		VICENTE BOCHONS LLORENTE ( MO )
<b>ARCHIVO MUNICIPAL COMPRA</b>	ARCHIVO LEGAJO EXPEDIENTE FECHA	ARCHIVO MODERNO MUNICIPAL 1ª E/II-B 1901-1903 3 2-JULIO-1902
<b>ARCHIVO MUNICIPAL PROYECTO</b>	ARCHIVO LEGAJO EXPEDIENTE FECHA	ARCHIVO MODERNO MUNICIPAL 1ª E/II-B 1901-1903 18 18-OCTUBRE-1902
<b>SUPERFICIE</b>	SUELO SUBSUELO	3,12 M <sup>2</sup> 8,70 M <sup>2</sup>
<b>PRECIO</b>	SUELO	624 Pesetas
	SUBSUELO PERMUTA	870 Pesetas
	PRECIO TOTAL	1.007 Pesetas
<b>LOCALIZACION</b>	CUADRO	2
	SECCION	3
	D / I	I
	PARCELA ANT. PARCELA MOD.	- 18
<b>CLASIFICACION PROTOTIPICA</b>	FORMAL ESTILO	Reducidas Dimensiones con Cripta -
<b>COMENTARIOS</b>		

FOTOGRAFIA DEL PROYECTO



PLANO DE SITUACION

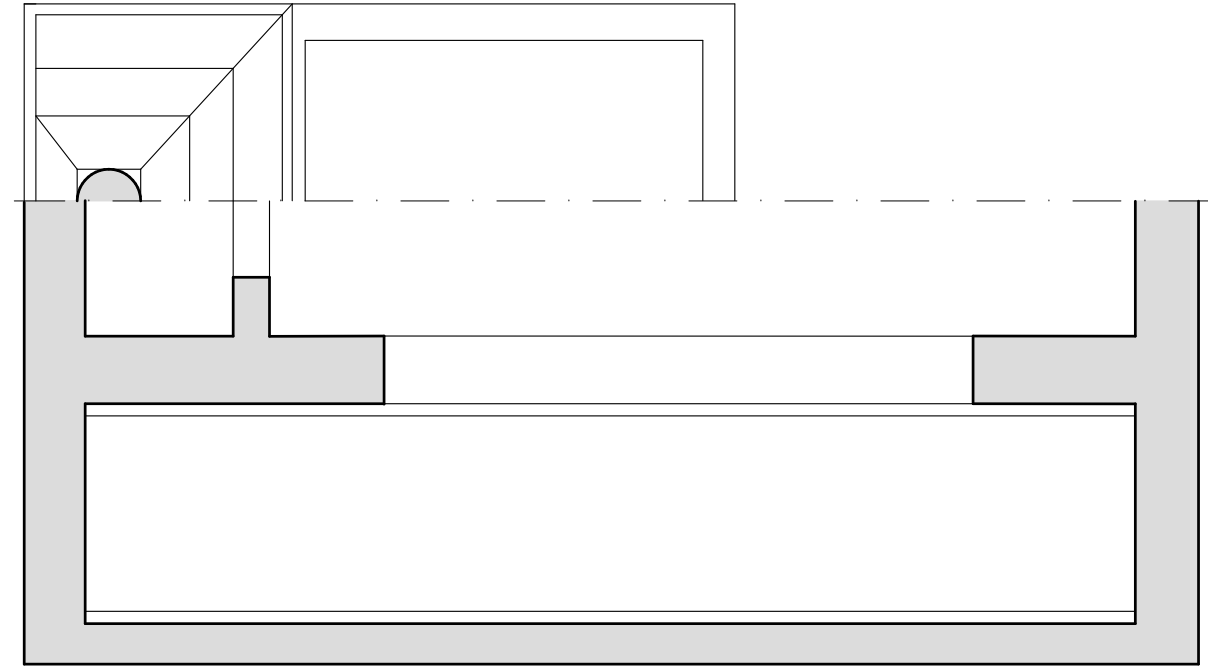
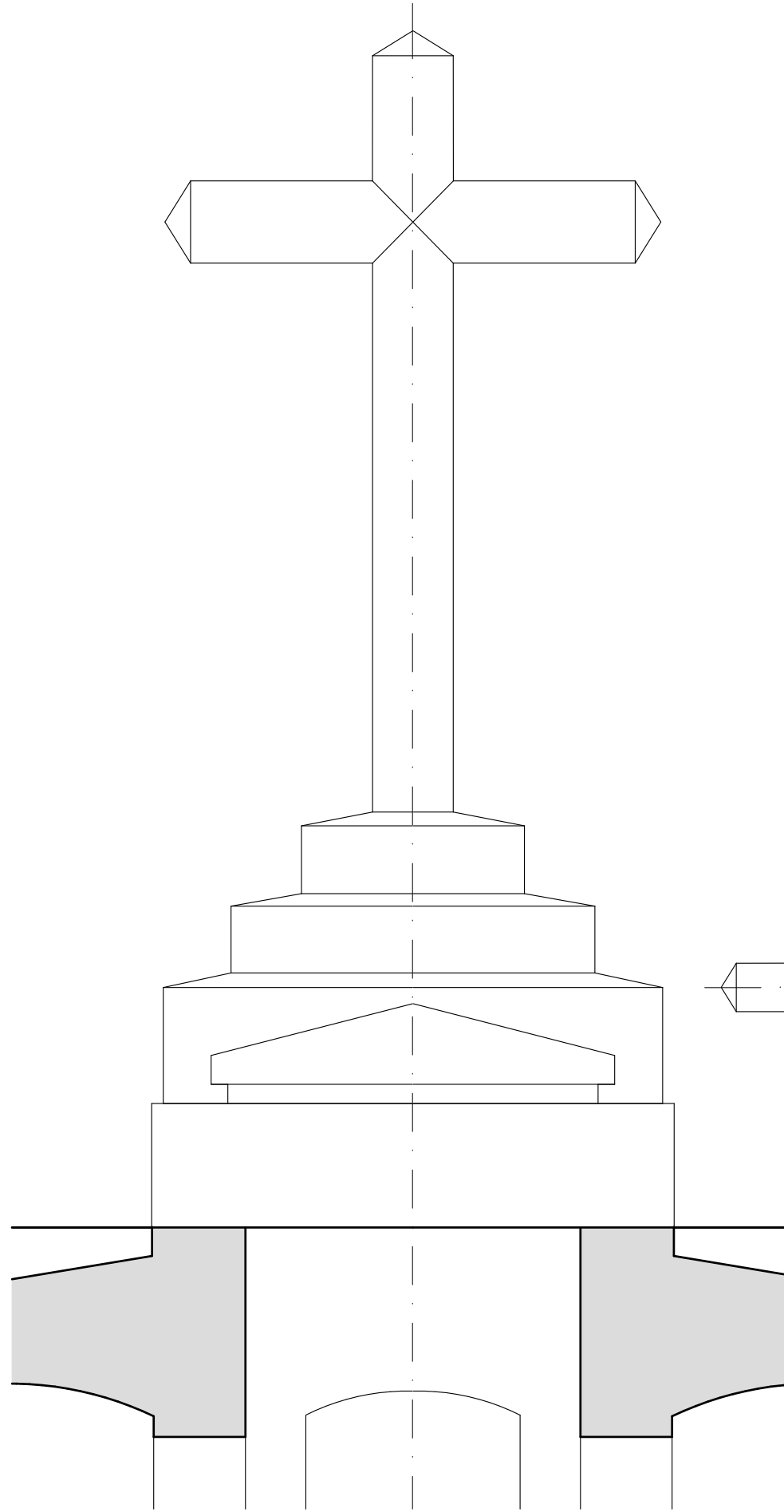



FOTOGRAFIA ACTUALIDAD



ARQUITECTURA ECLÉCTICO FUNERARIA DE LA CIUDAD DE VALENCIA  
EL CEMENTERIO GENERAL DE VALENCIA

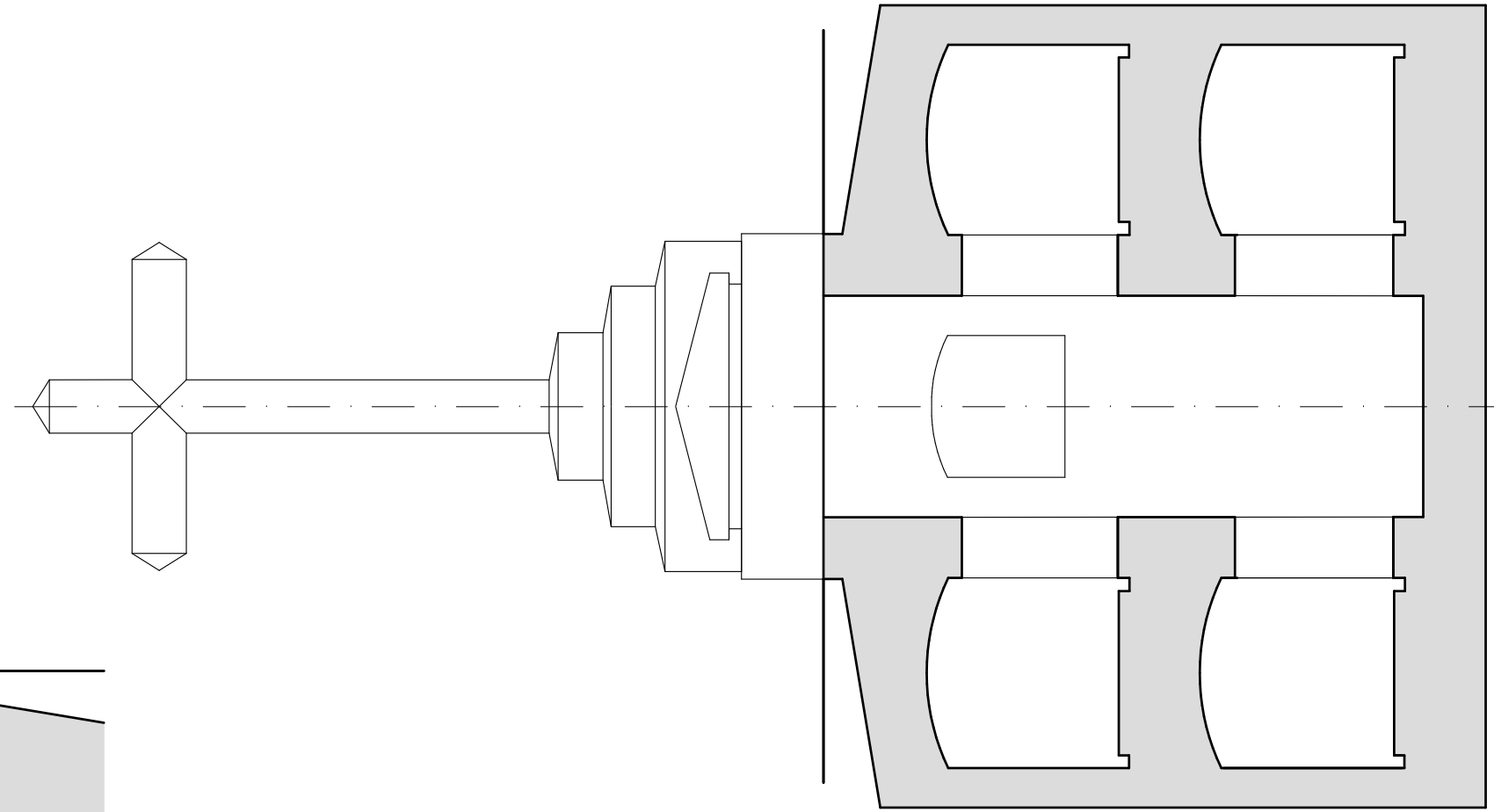
JORGE GIRBÉS PÉREZ



PLANTA

PLANTA CRIPTA

PANTEON 300



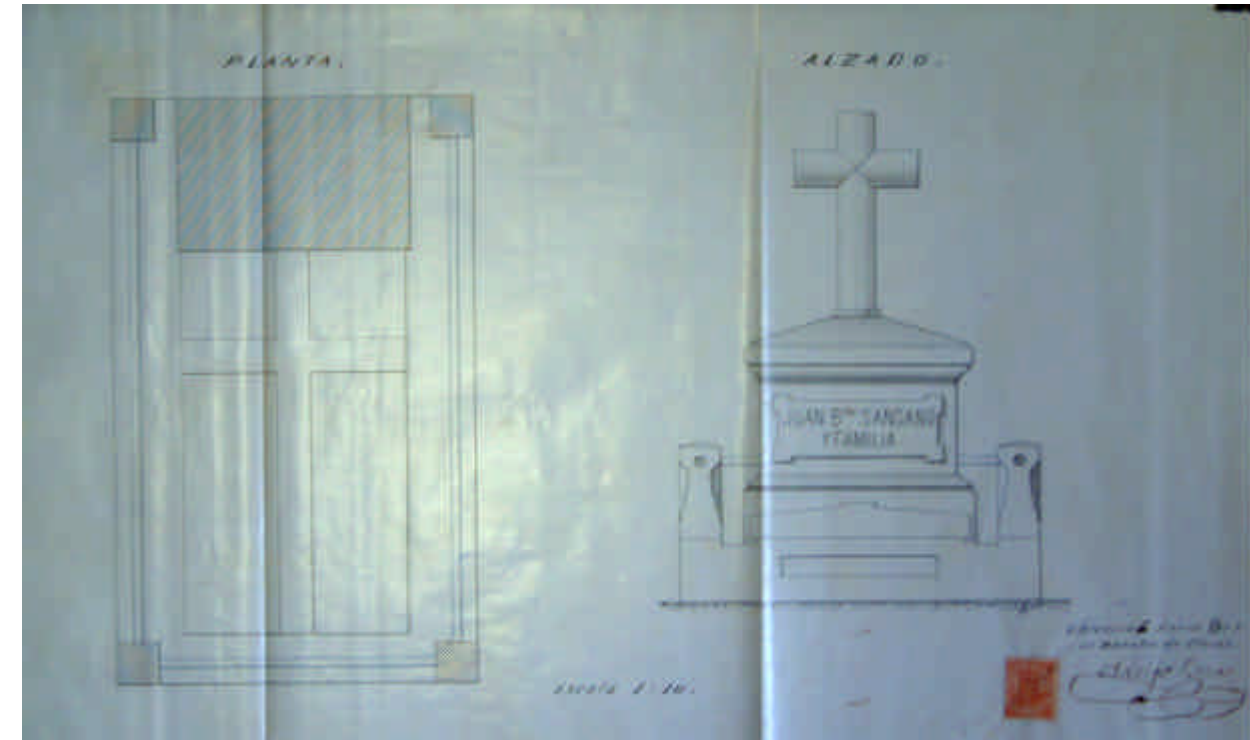
ALZADO

JOSE BRAVA ESPELETA

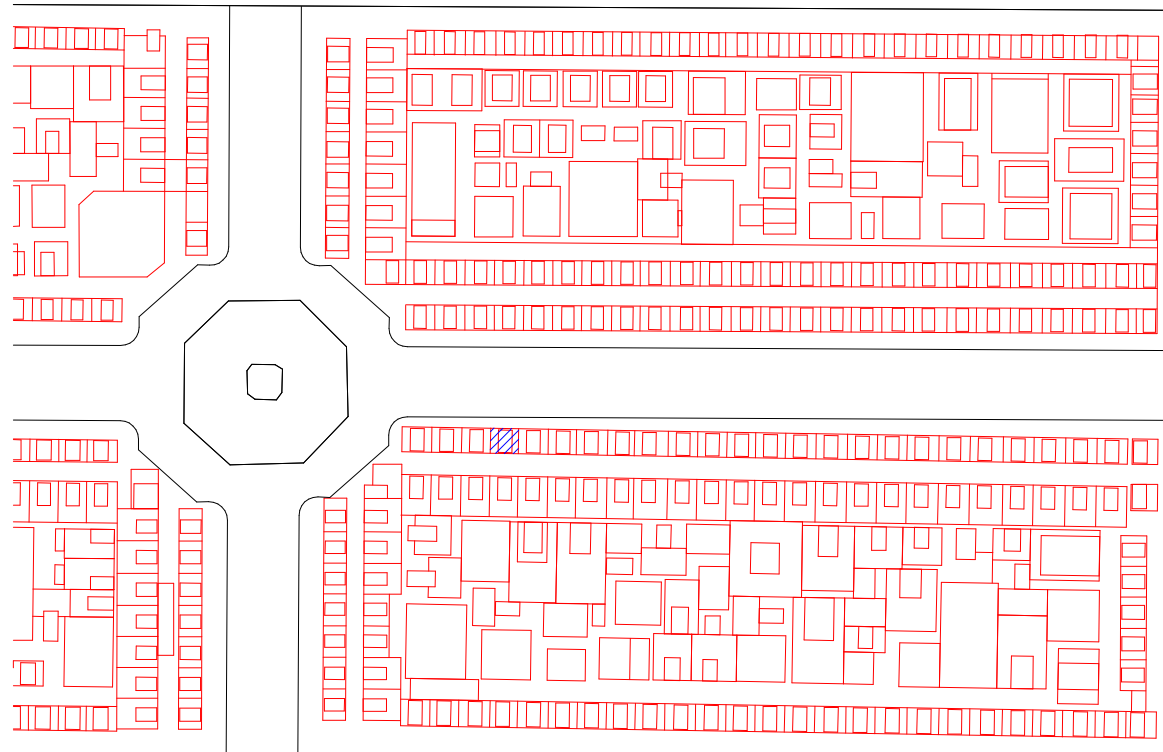
PANTEON de :

<b>P-301</b>	<b>PROPIEDAD</b>	<b>JUAN BAUTISTA SANSANO SANCHIS</b>
<b>ARQUITECTO MAESTRO OBRAS</b>		ADOLFO BUESO MALLOL ( MO )
<b>ARCHIVO MUNICIPAL COMPRA</b>	ARCHIVO LEGAJO EXPEDIENTE FECHA	ARCHIVO MODERNO MUNICIPAL 1ª E/II-B 1901-1903 6 28-MAYO-1902
<b>ARCHIVO MUNICIPAL PROYECTO</b>	ARCHIVO LEGAJO EXPEDIENTE FECHA	ARCHIVO MODERNO MUNICIPAL 1ª E/II-B 1901-1903 5 27-FEBRERO-1903
<b>SUPERFICIE</b>	SUELO SUBSUELO	-
<b>PRECIO</b>	SUELO SUBSUELO PERMUTA	-
	PRECIO TOTAL	NICHO 1.125 Pesetas
<b>LOCALIZACION</b>	CUADRO	2
	SECCION	3
	D/I	I
	PARCELA ANT.	-
	PARCELA MOD.	360
<b>CLASIFICACION PROTOTIPICA</b>	FORMAL ESTILO	Reducidas Dimensiones con Cripta -
<b>COMENTARIOS</b>	Primer Panteón de 1.500 o 2.000 Pesetas construido por Ayuntamiento. El Ayuntamiento construye dos o tres niveles de nichos en la cripta. La Propiedad construye sobre el terreno lo que quiera, normalmente de Reducidas Dimensiones.	

FOTOGRAFIA DEL PROYECTO



FOTOGRAFIA ACTUALIDAD



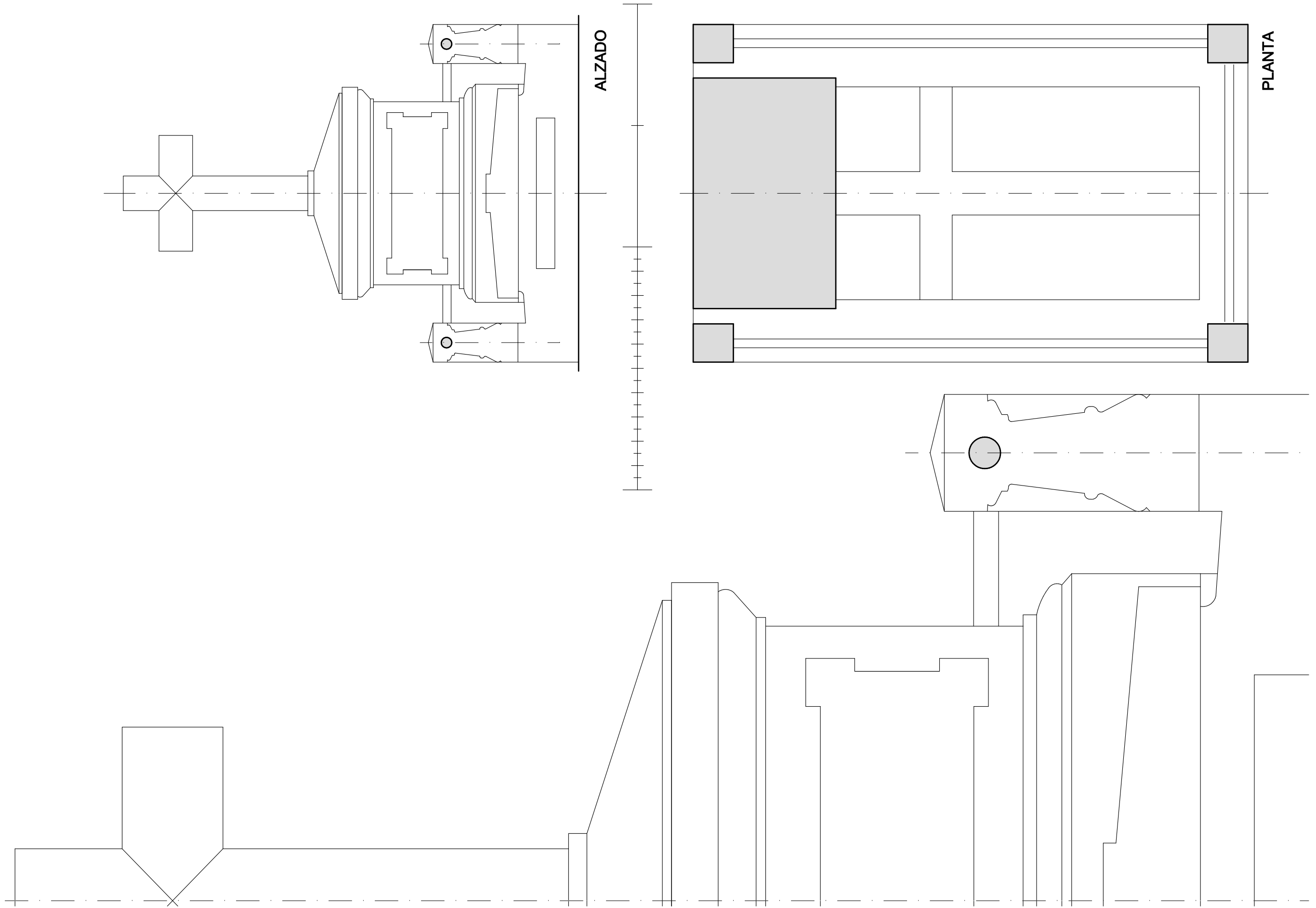

PLANO DE SITUACION





ARQUITECTURA ECLÉCTICO FUNERARIA DE LA CIUDAD DE VALENCIA  
EL CEMENTERIO GENERAL DE VALENCIA

JORGE GIRBÉS PÉREZ



PANTEON 301

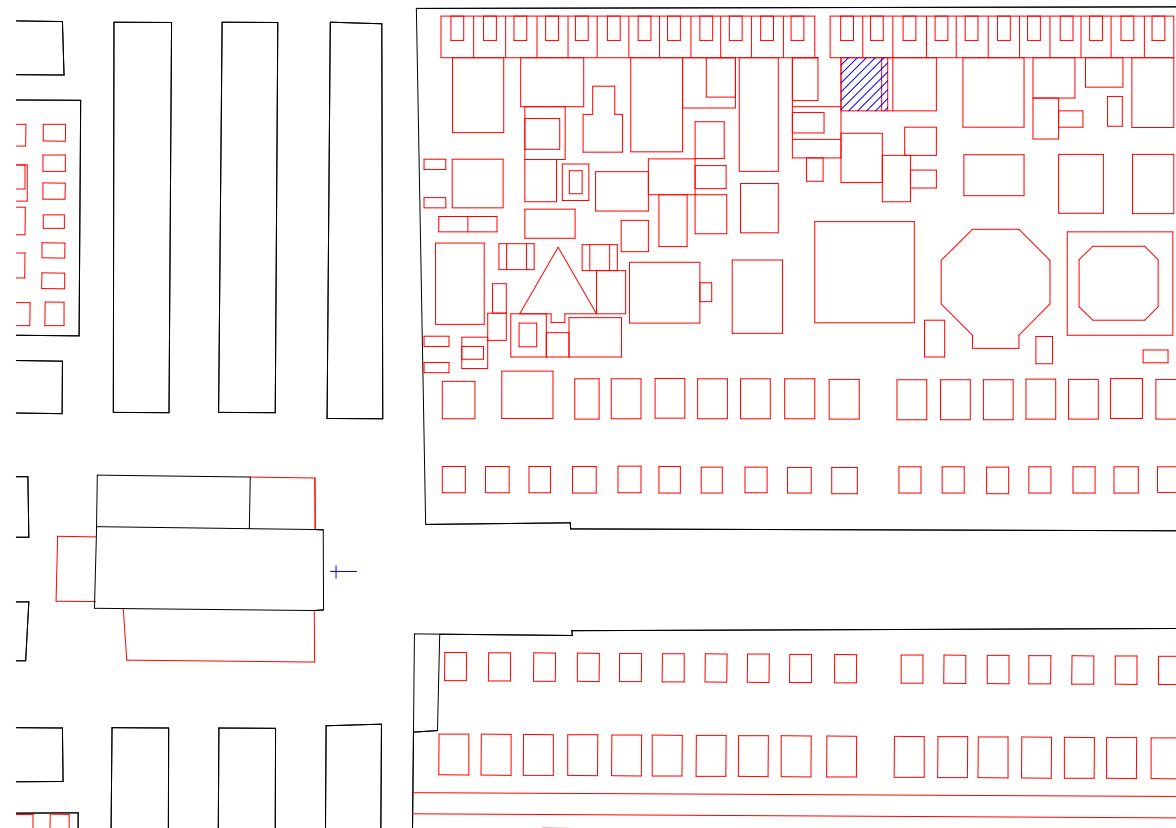
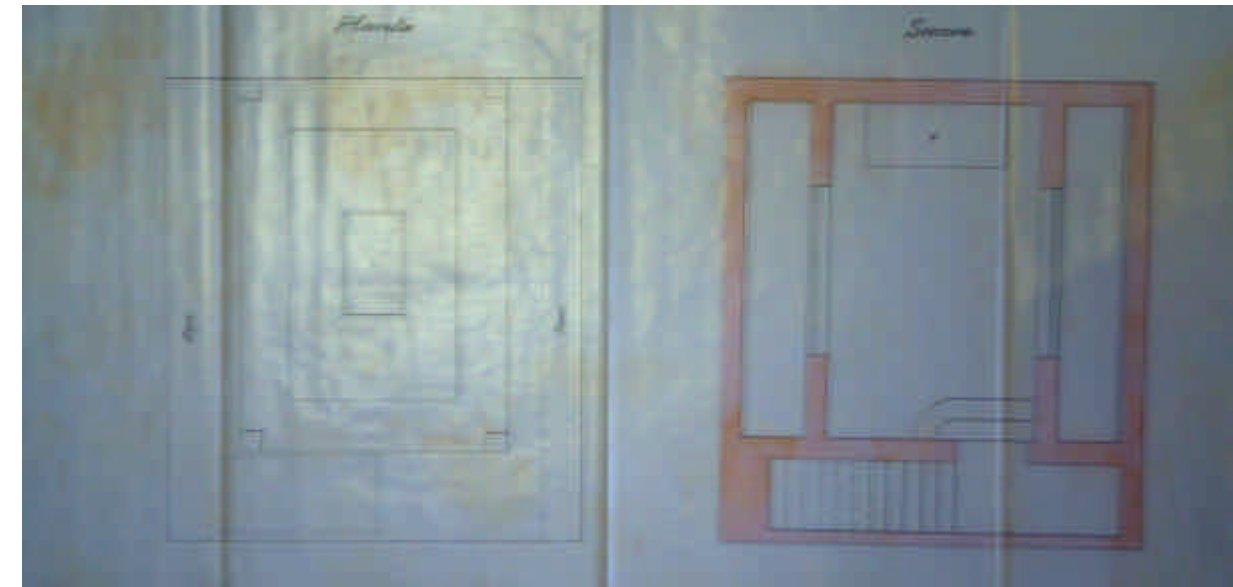

JUAN BAUTISTA SAUSANO SANCHIS

PANTEON de :

JORGE GIBBÉS PÉREZ

P-302	PROPIEDAD	LUZ PEYRO DOMINGO Vda. Jose Carles
ARQUITECTO MAESTRO OBRAS		VICENTE CERDA ( MO )
ARCHIVO MUNICIPAL COMPRA	ARCHIVO LEGAJO EXPEDIENTE FECHA	ARCHIVO MODERNO MUNICIPAL 1ª E/II-B 1901-1903 26 3-NOVIEMBRE-1902
ARCHIVO MUNICIPAL PROYECTO	ARCHIVO LEGAJO EXPEDIENTE FECHA	ARCHIVO MODERNO MUNICIPAL 1ª E/II-B 1901-1903 9 29-MAYO-1903
SUPERFICIE	SUELO SUBSUELO	24,75 M <sup>2</sup> 2,65 M <sup>2</sup>
PRECIO	SUELO SUBSUELO PERMUTA	4.950 Pesetas 265 Pesetas NICO
	PRECIO TOTAL	4.851 Pesetas
LOCALIZACION	CUADRO SECCION D / I PARCELA ANT. PARCELA MOD.	- 1 D - 97
CLASIFICACION PROTOTIPICA	FORMAL ESTILO	Reducidas Dimensiones con Cripta Eclecticismo Romanticista
COMENTARIOS		

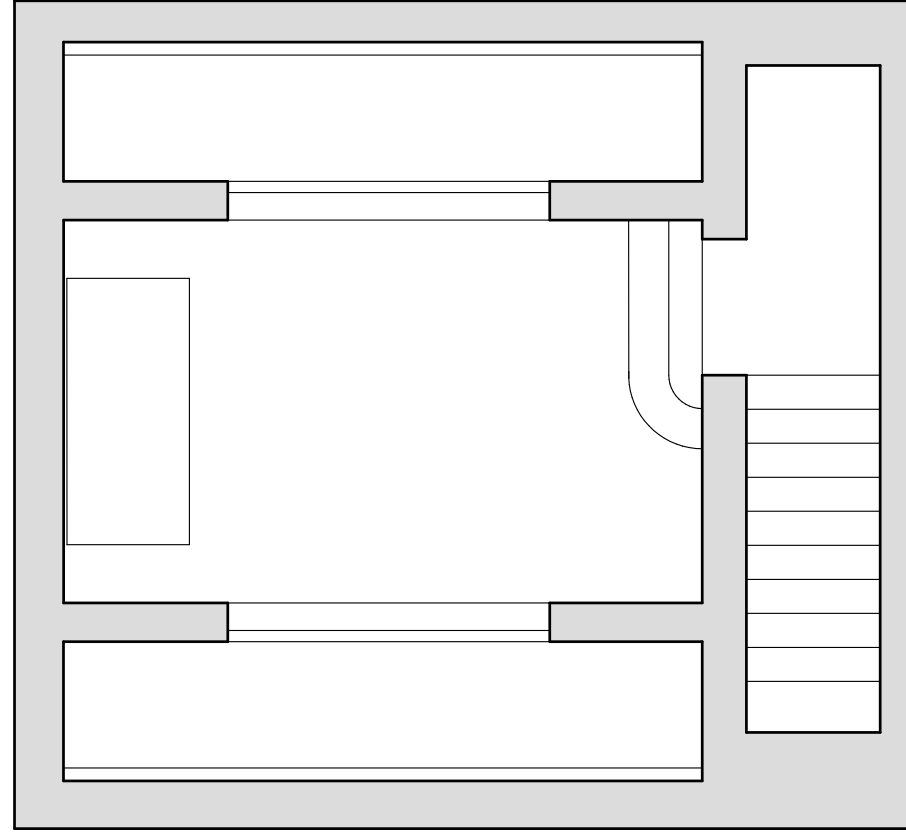
FOTOGRAFIA DEL PROYECTO



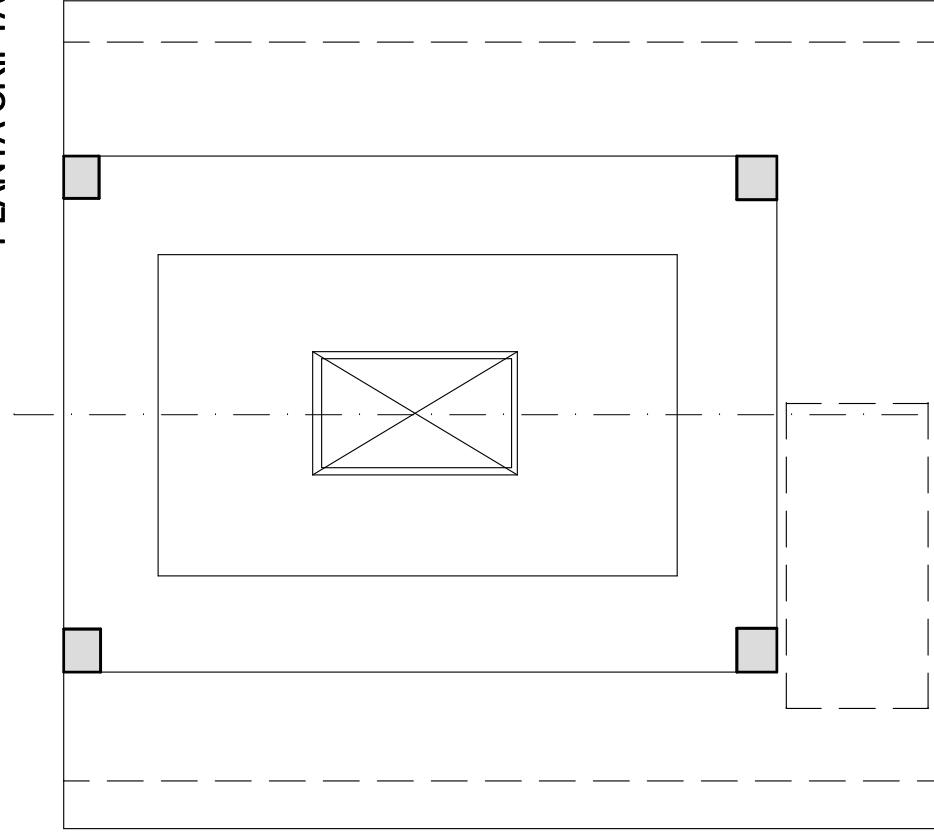
PLANO DE SITUACION



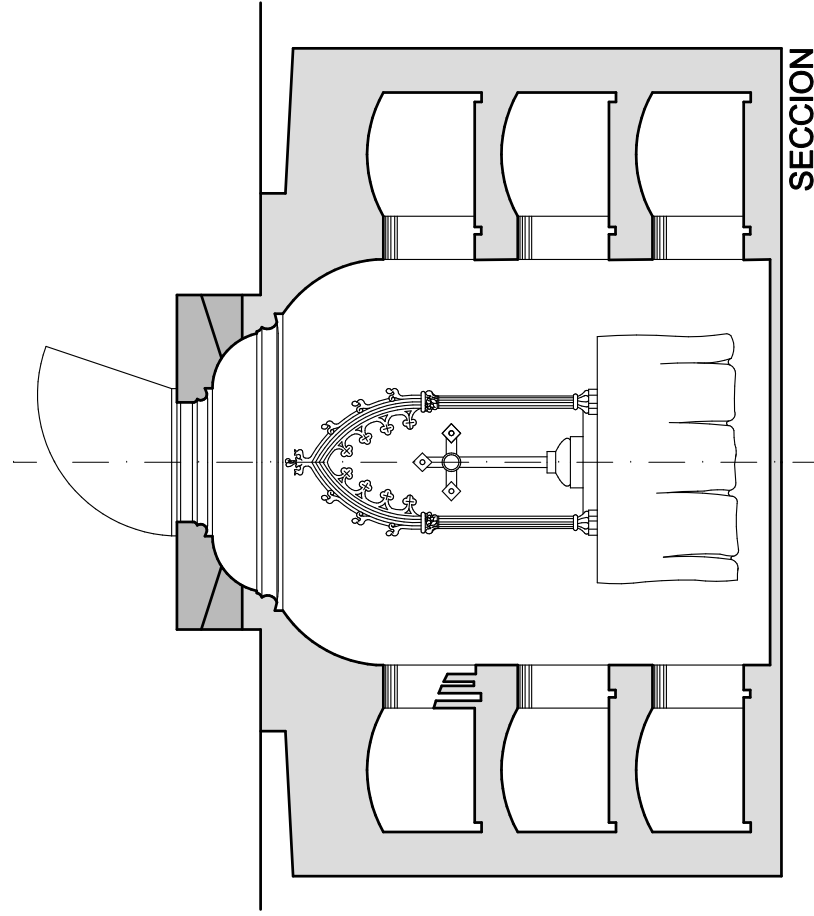
FOTOGRAFIA ACTUALIDAD




PLANTA CRIPTA




PLANTA



SECCION



PLANTA



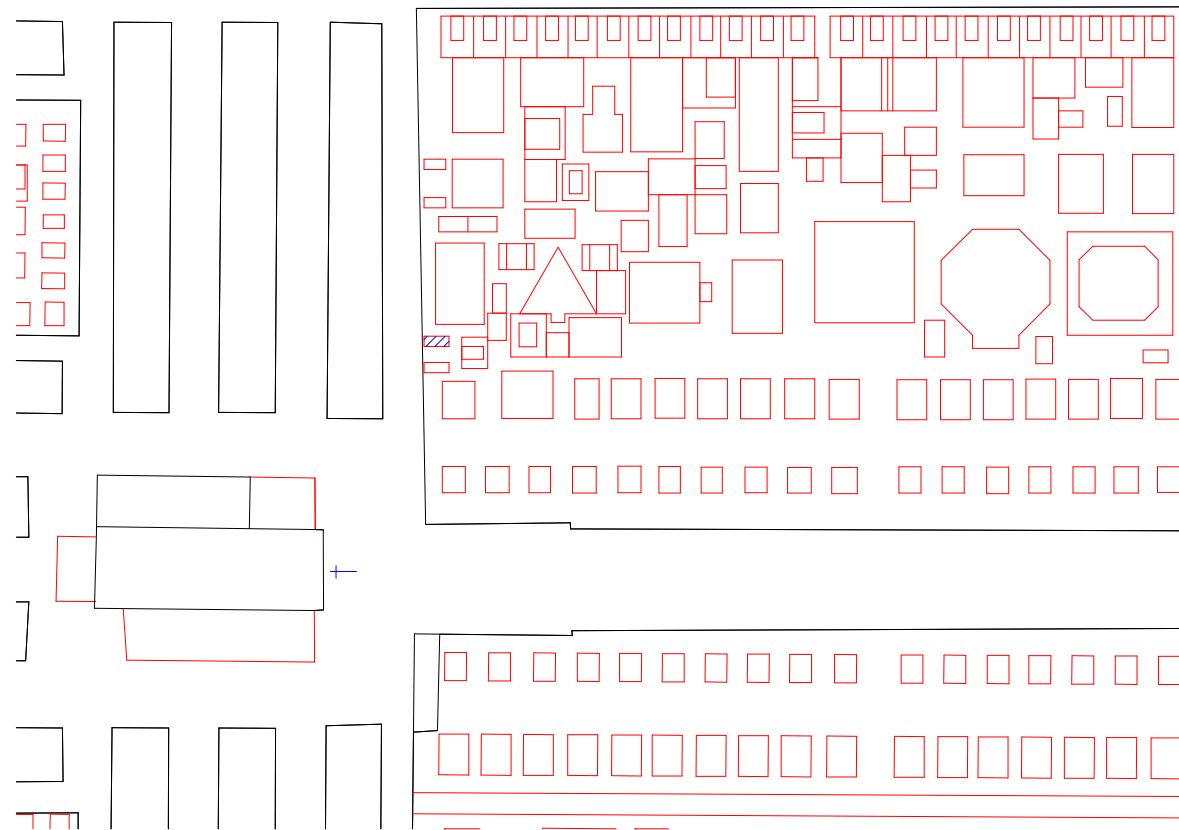

PANTEON de :

LUZ PEYRO DOMINGO

PANTEON 302

P-303	PROPIEDAD	MARIANO BELENGUER NAVARRO
ARQUITECTO MAESTRO OBRAS		VICENTE ALCAÝNE ARMENGOL ( MO )
ARCHIVO MUNICIPAL COMPRA	ARCHIVO LEGAJO EXPEDIENTE FECHA	ARCHIVO MODERNO MUNICIPAL 1ª E/II-B 1901-1903 27 6-DICIEMBRE-1902
ARCHIVO MUNICIPAL PROYECTO	ARCHIVO LEGAJO EXPEDIENTE FECHA	ARCHIVO MODERNO MUNICIPAL 1ª E/II-B 1904-1905 17 5-MARZO-1904
SUPERFICIE	SUELO SUBSUELO	3,12 M <sup>2</sup> -
PRECIO	SUELO SUBSUELO PERMUTA	624 Pesetas - -
	PRECIO TOTAL	624 Pesetas
LOCALIZACION	CUADRO SECCION D / I	- 1 D
	PARCELA ANT.	-
	PARCELA MOD.	3
	CLASIFICACION PROTOTIPICA	FORMAL ESTILO
COMENTARIOS		

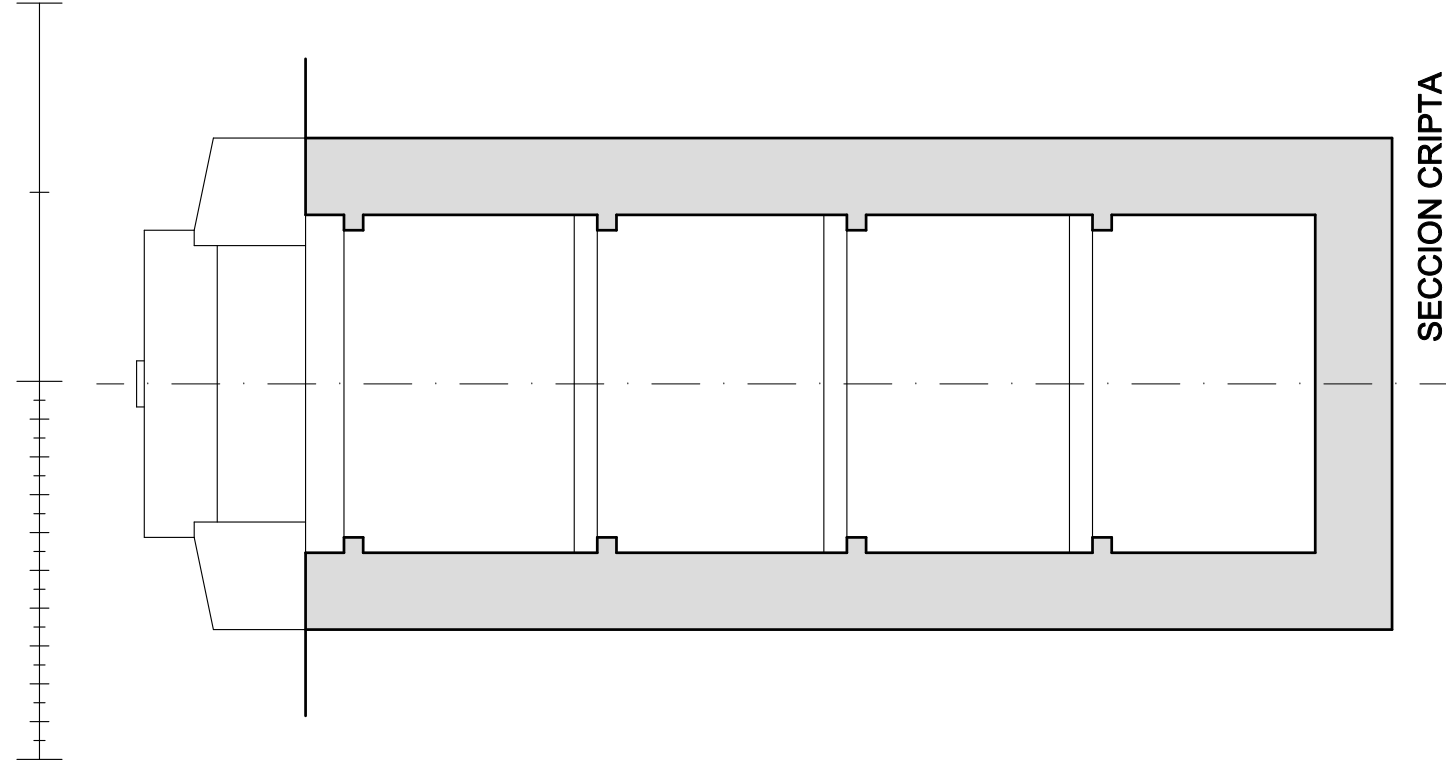
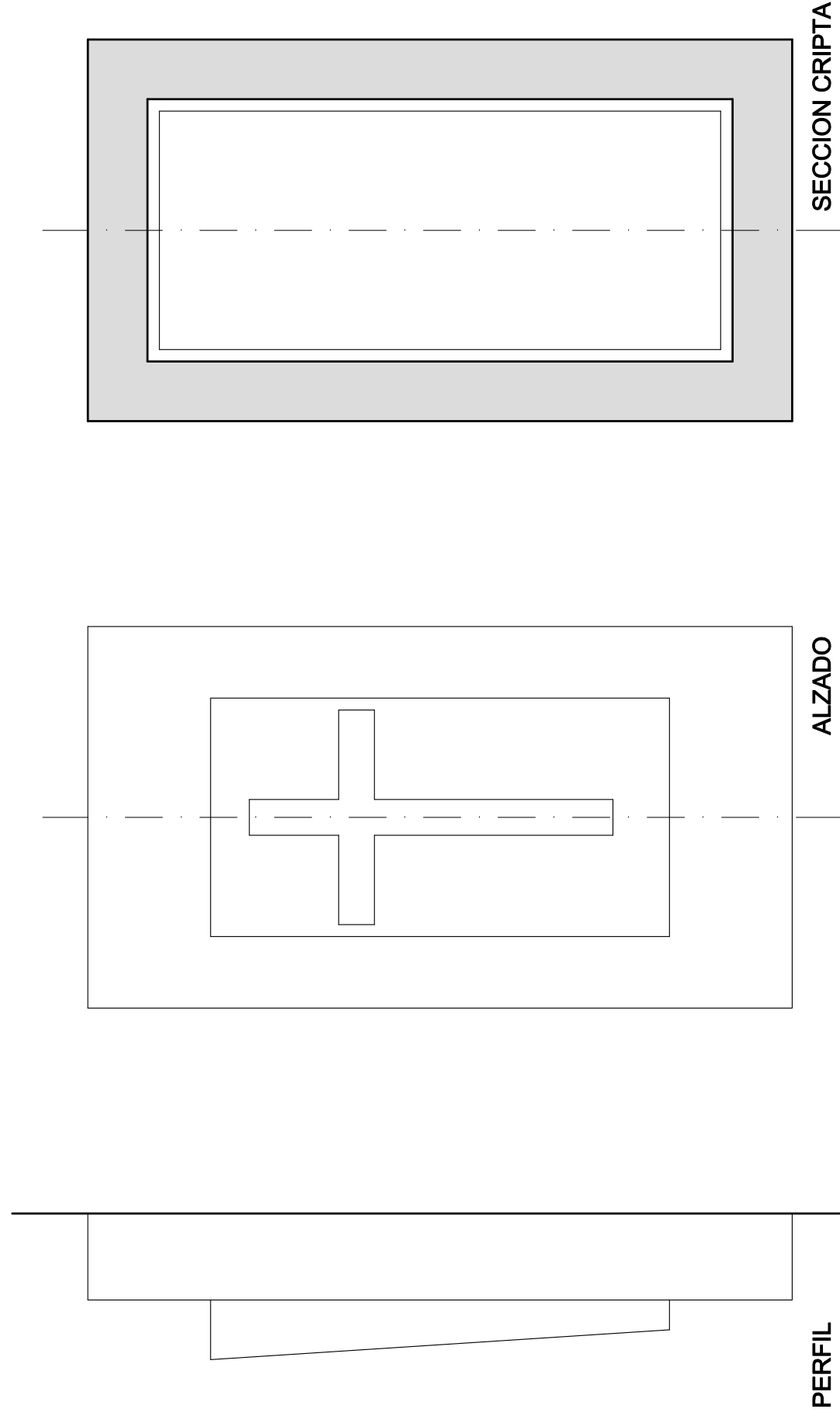

FOTOGRAFIA DEL PROYECTO



PLANO DE SITUACION



FOTOGRAFIA ACTUALIDAD



PANTEON 303

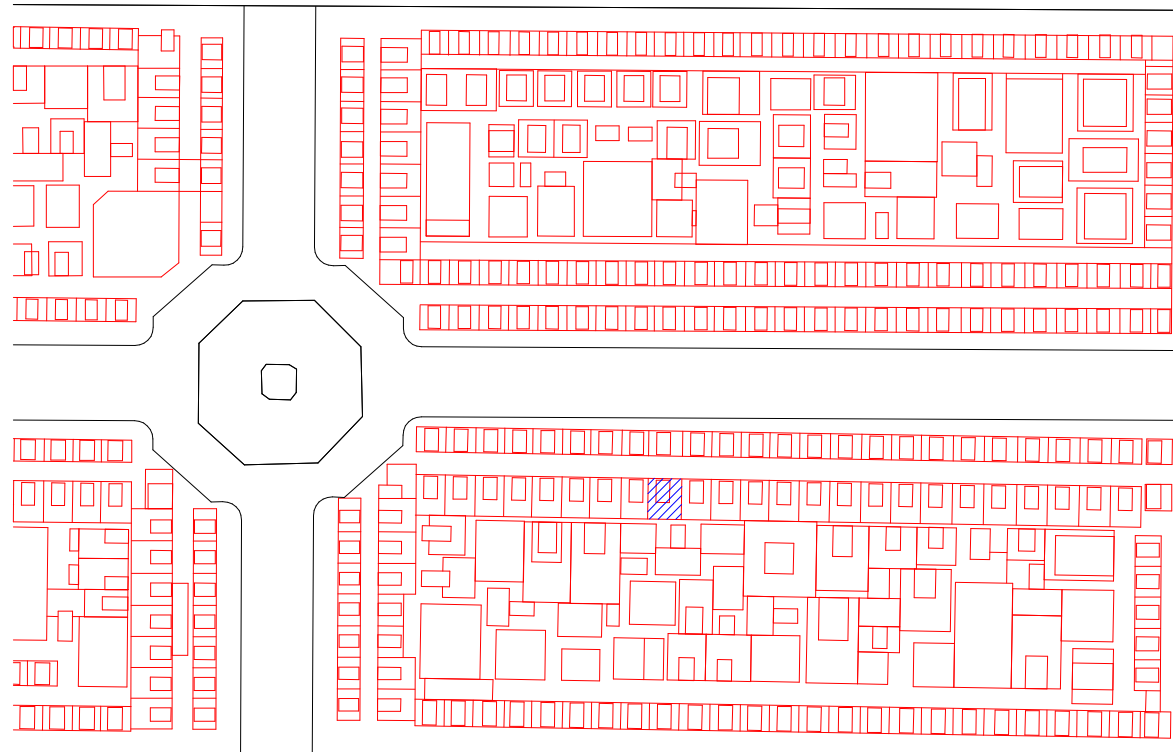
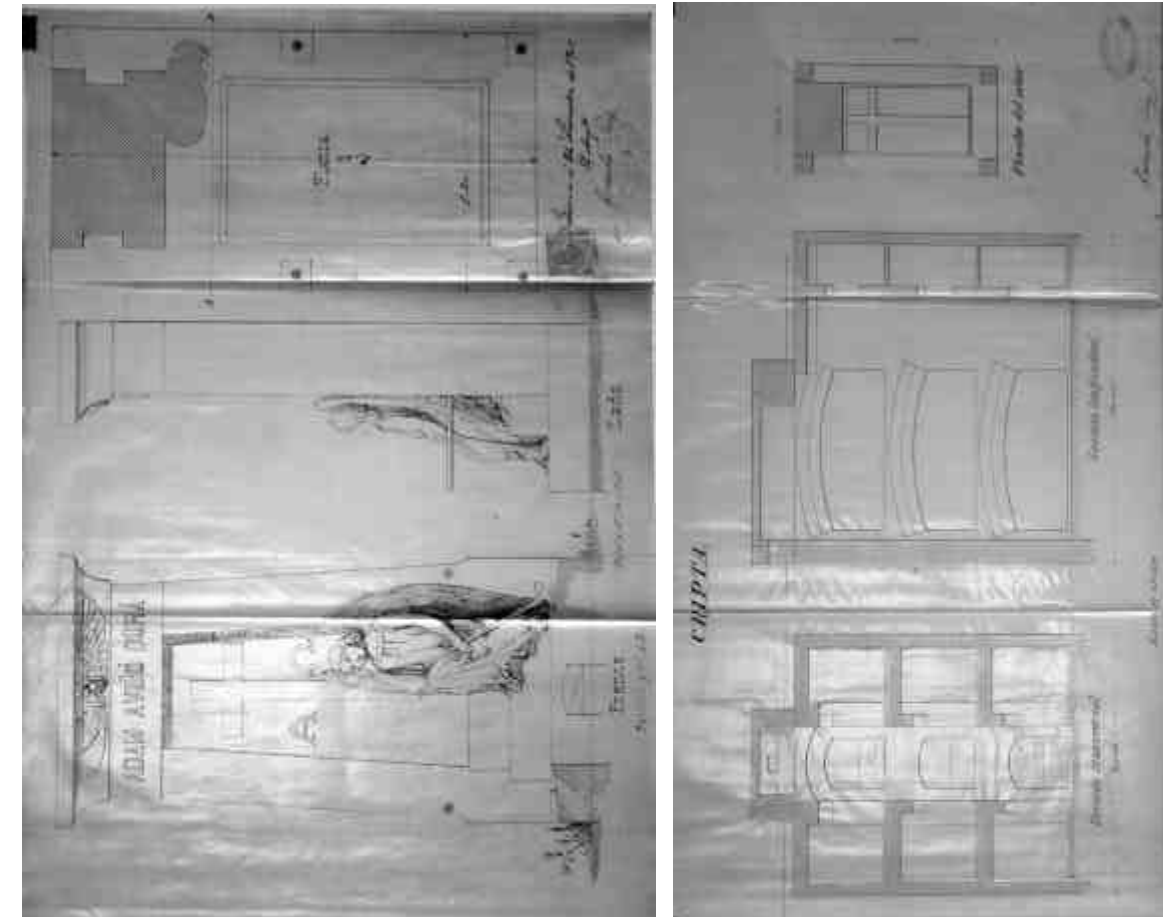
MARIANO BELENGUER NAVARRO

PANTEON de :

JORGE GORBÉS PÉREZ

<b>P-304</b>	<b>PROPIEDAD</b>	<b>MANUEL DURA ARGENTE</b>
<b>ARQUITECTO MAESTRO OBRAS</b>		GERARDO ROIG GIMENO
<b>ARCHIVO MUNICIPAL COMPRA</b>	ARCHIVO LEGAJO EXPEDIENTE FECHA	ARCHIVO MODERNO MUNICIPAL 1ª E/II-B 1901-1903 1 9-MAYO-1903
<b>ARCHIVO MUNICIPAL PROYECTO</b>	ARCHIVO LEGAJO EXPEDIENTE FECHA	ARCHIVO MODERNO MUNICIPAL 1ª E/II-B 1901-1903 23 20-DICIEMBRE-1903
<b>SUPERFICIE</b>	SUELO SUBSUELO	3,12 M <sup>2</sup> 8,70 M <sup>2</sup>
<b>PRECIO</b>	SUELO SUBSUELO PERMUTA	624 Pesetas 870 Pesetas -
	PRECIO TOTAL	1.494 Pesetas
<b>LOCALIZACION</b>	CUADRO SECCION D / I	2 3 I
	PARCELA ANT. PARCELA MOD.	- 16
<b>CLASIFICACION PROTOTIPICA</b>	FORMAL ESTILO	Reducidas Dimensiones con Cripta Eclecticismo Romanticista
<b>COMENTARIOS</b>		

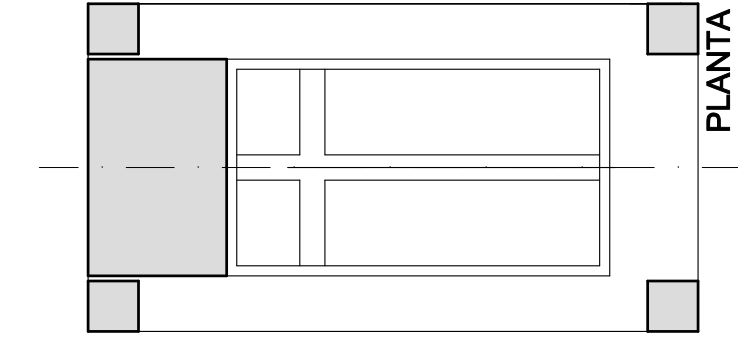


FOTOGRAFIA DEL PROYECTO



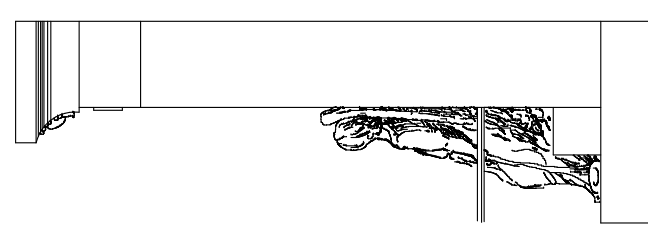
PLANO DE SITUACION



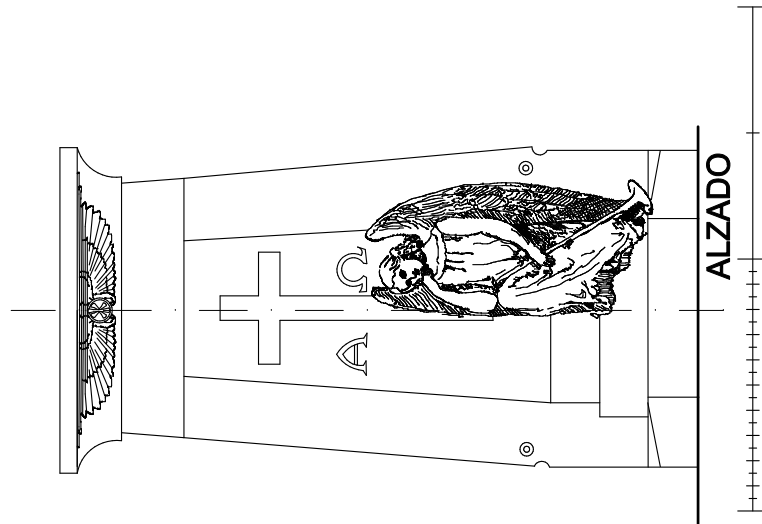
FOTOGRAFIA ACTUALIDAD



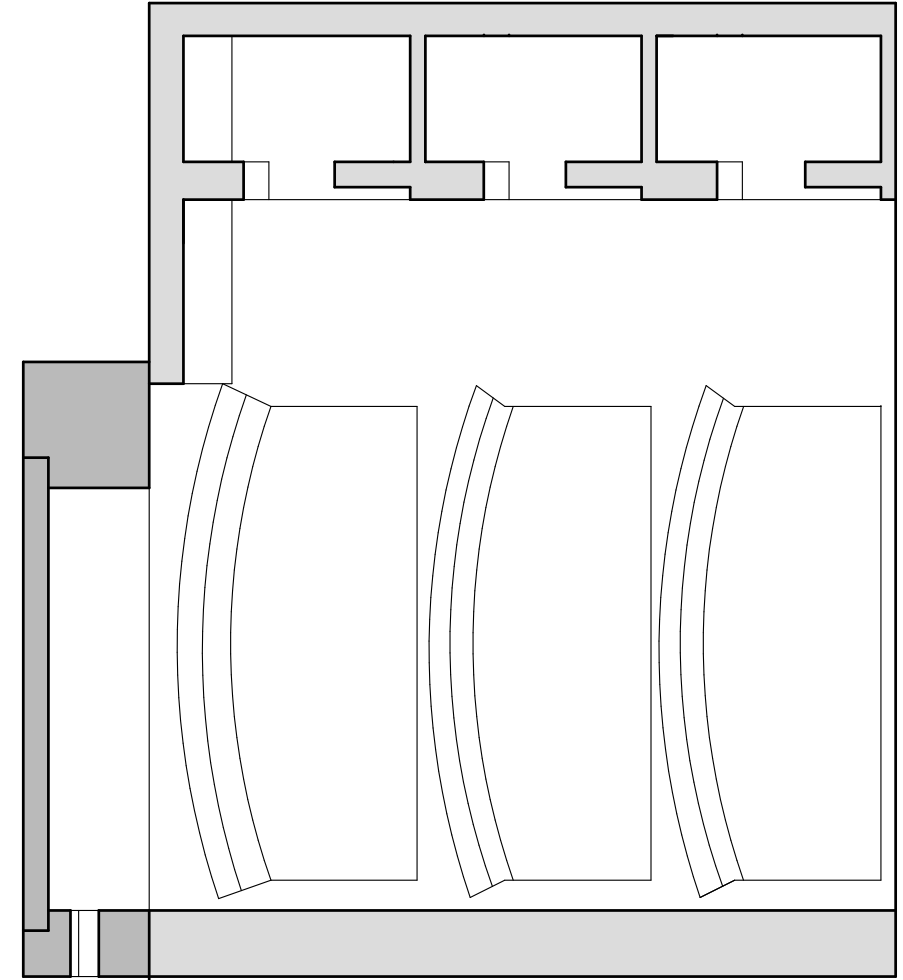
PLANTA



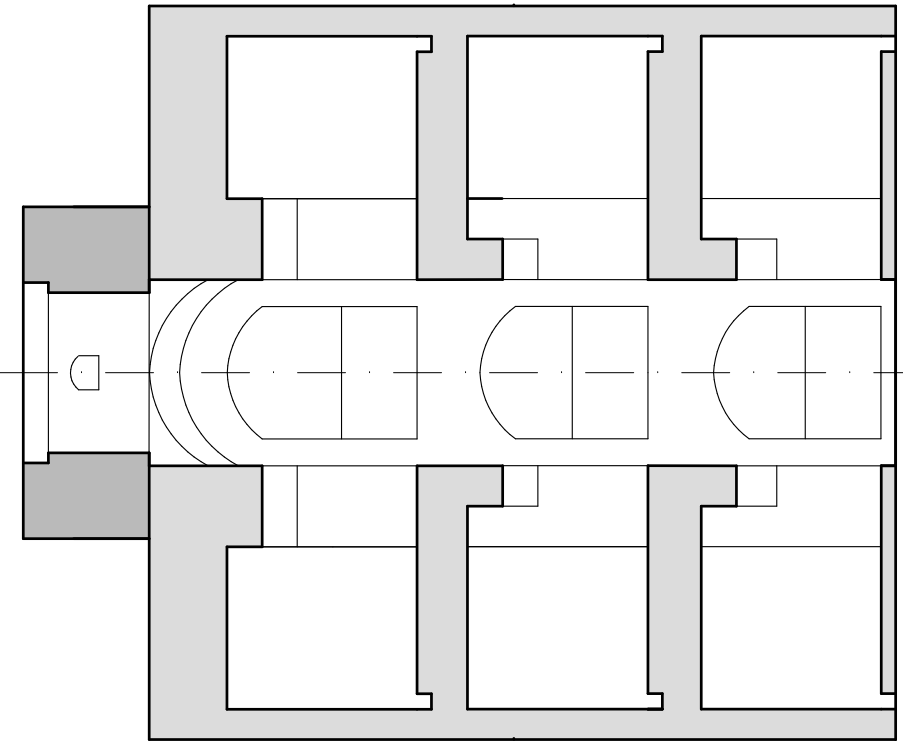
PERFIL



ALZADO



SECCION  
PANTEON 304



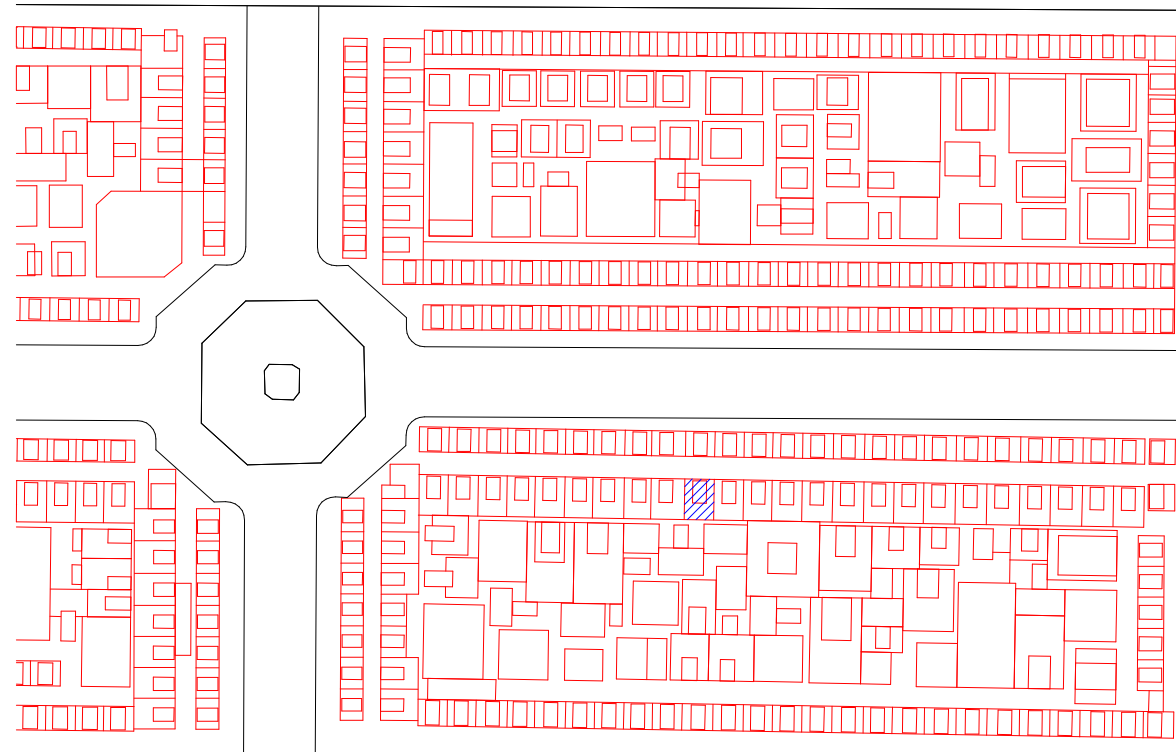
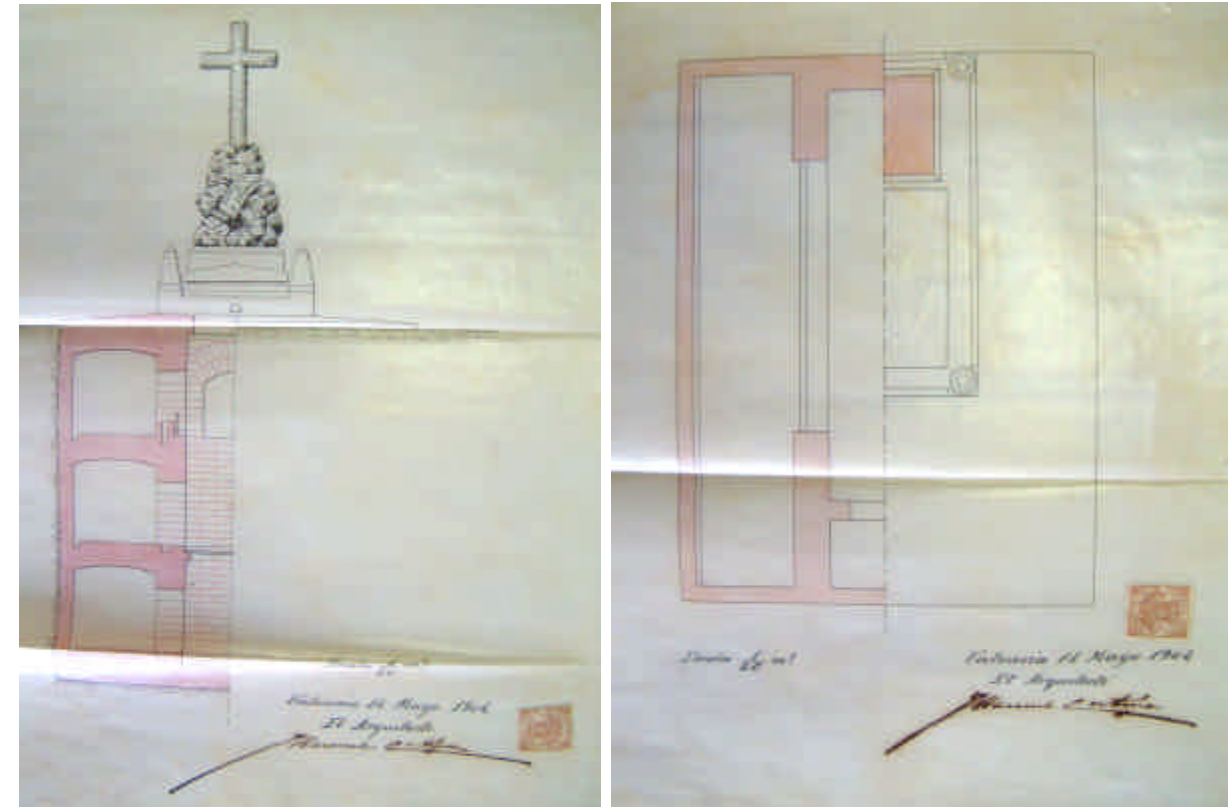
SECCION  
MANUEL DURA ARGENTE

PANTEON de :


JORGE GIBBÉS PÉREZ

<b>P-305</b>	<b>PROPIEDAD</b>	<b>ANTONIO ESTOPIÑA MIÑANA</b>
<b>ARQUITECTO MAESTRO OBRAS</b>		JOSE MARIA MANUEL CORTINA PEREZ
<b>ARCHIVO MUNICIPAL COMPRA</b>	ARCHIVO LEGAJO EXPEDIENTE FECHA	ARCHIVO MODERNO MUNICIPAL 1ª E/II-B 1901-1903 2 17-NOVIEMBRE-1903
<b>ARCHIVO MUNICIPAL PROYECTO</b>	ARCHIVO LEGAJO EXPEDIENTE FECHA	ARCHIVO MODERNO MUNICIPAL 1ª E/II-B 1904-1905 9 16-MAYO-1904
<b>SUPERFICIE</b>	SUELO SUBSUELO	3,12 M <sup>2</sup> 8,70 M <sup>2</sup>
<b>PRECIO</b>	SUELO SUBSUELO PERMUTA	624 Pesetas 870 Pesetas -
	PRECIO TOTAL	1.494 Pesetas
<b>LOCALIZACION</b>	CUADRO SECCION D / I	2 3 I
	PARCELA ANT. PARCELA MOD.	- 15
<b>CLASIFICACION PROTOTIPICA</b>	FORMAL ESTILO	Reducidas Dimensiones con Cripta Eclecticismo Romanticista
<b>COMENTARIOS</b>	El 24 de abril de 1907 exp. 10 presenta nuevo Proyecto del mismo Arquitecto.	

FOTOGRAFIA DEL PROYECTO



PLANO DE SITUACION



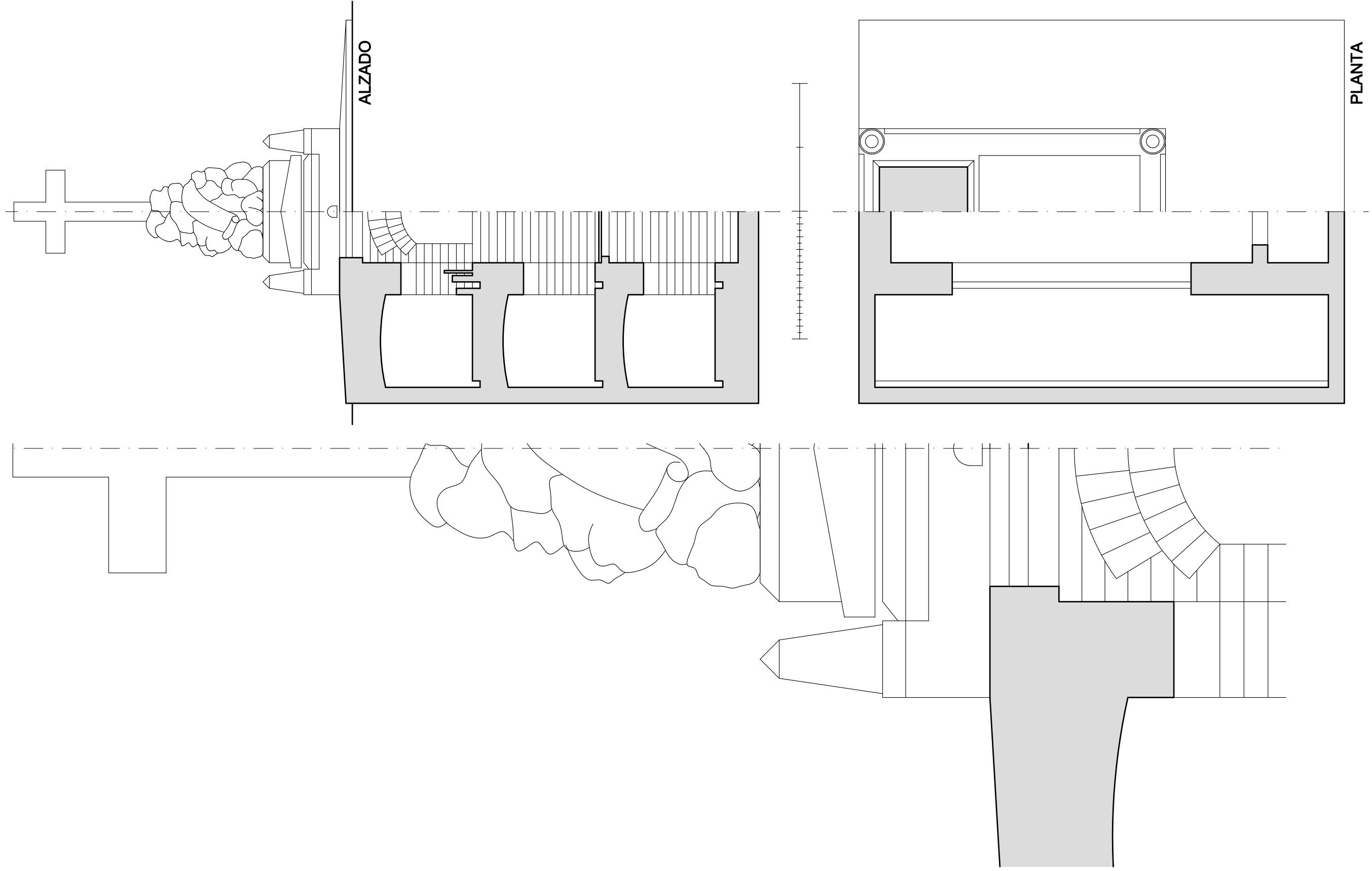

FOTOGRAFIA MODIFICADO Y ACTUALIDAD





ARQUITECTURA ECLÉCTICO FUNERARIA DE LA CIUDAD DE VALENCIA  
EL CEMENTERIO GENERAL DE VALENCIA

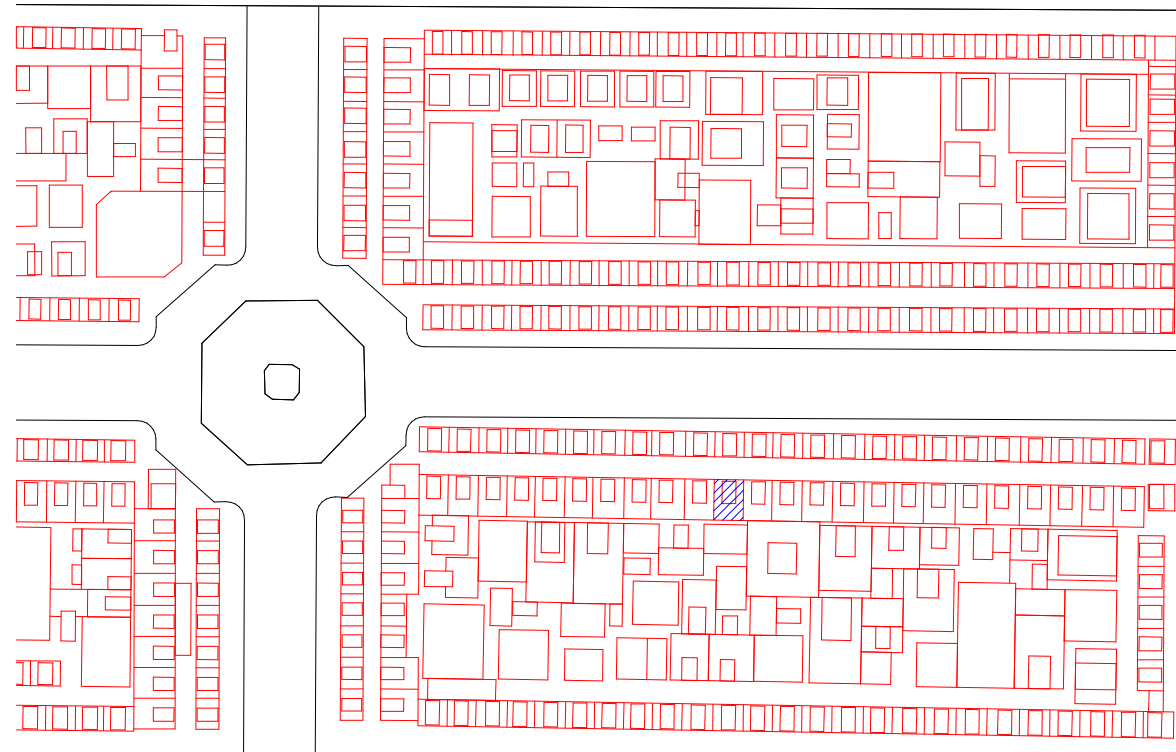
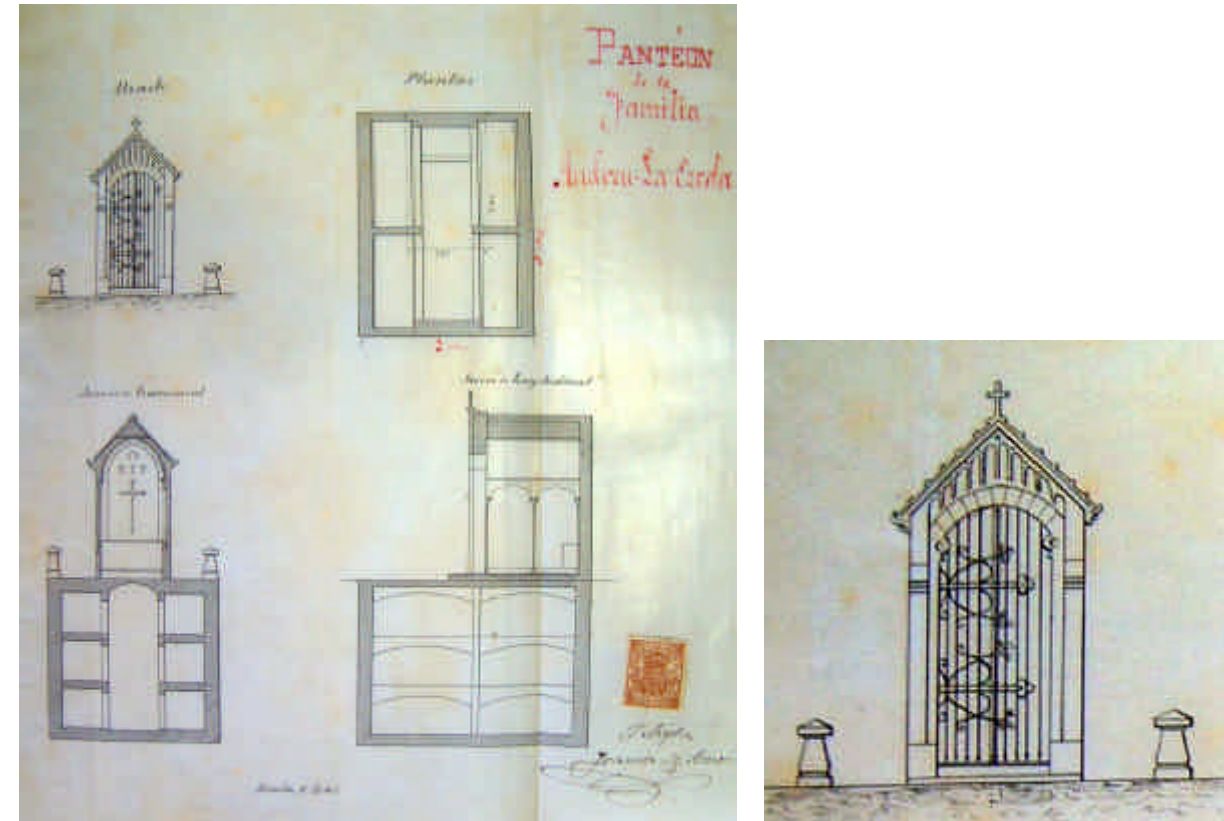
JORGE GIRBÉS PÉREZ




PANTEON de : ANTONIO ESTOPIÑA MIÑANA

<b>P-306</b>	<b>PROPIEDAD</b>	<b>ISABEL CERDA PEÑAFIEL</b>	
<b>ARQUITECTO MAESTRO OBRAS</b>		<b>JOAQUIN MARIA ARNAU MARIMON</b>	
<b>ARCHIVO MUNICIPAL COMPRA</b>	ARCHIVO LEGAJO EXPEDIENTE FECHA	ARCHIVO MODERNO MUNICIPAL 1ª E/II-B 1901-1903 3 17-NOVIEMBRE-1903	
<b>ARCHIVO MUNICIPAL PROYECTO</b>	ARCHIVO LEGAJO EXPEDIENTE FECHA	ARCHIVO MODERNO MUNICIPAL 1ª E/II-B 1904-1905 29 26-OCTUBRE-1904	
<b>SUPERFICIE</b>	SUELO SUBSUELO	3,12 M <sup>2</sup> 8,70 M <sup>2</sup>	
<b>PRECIO</b>	SUELO SUBSUELO PERMUTA	624 Pesetas 870 Pesetas -	
	PRECIO TOTAL	1.494 Pesetas	
<b>LOCALIZACION</b>	CUADRO SECCION D / I PARCELA ANT. PARCELA MOD.	2 3 I - 14	
	<b>CLASIFICACION PROTOTIPICA</b>	FORMAL ESTILO	Reducidas Dimensiones con Cripta -
	<b>COMENTARIOS</b>	Cambio total del Panteón existente, respecto del Proyecto.	

FOTOGRAFIA DEL PROYECTO



PLANO DE SITUACION

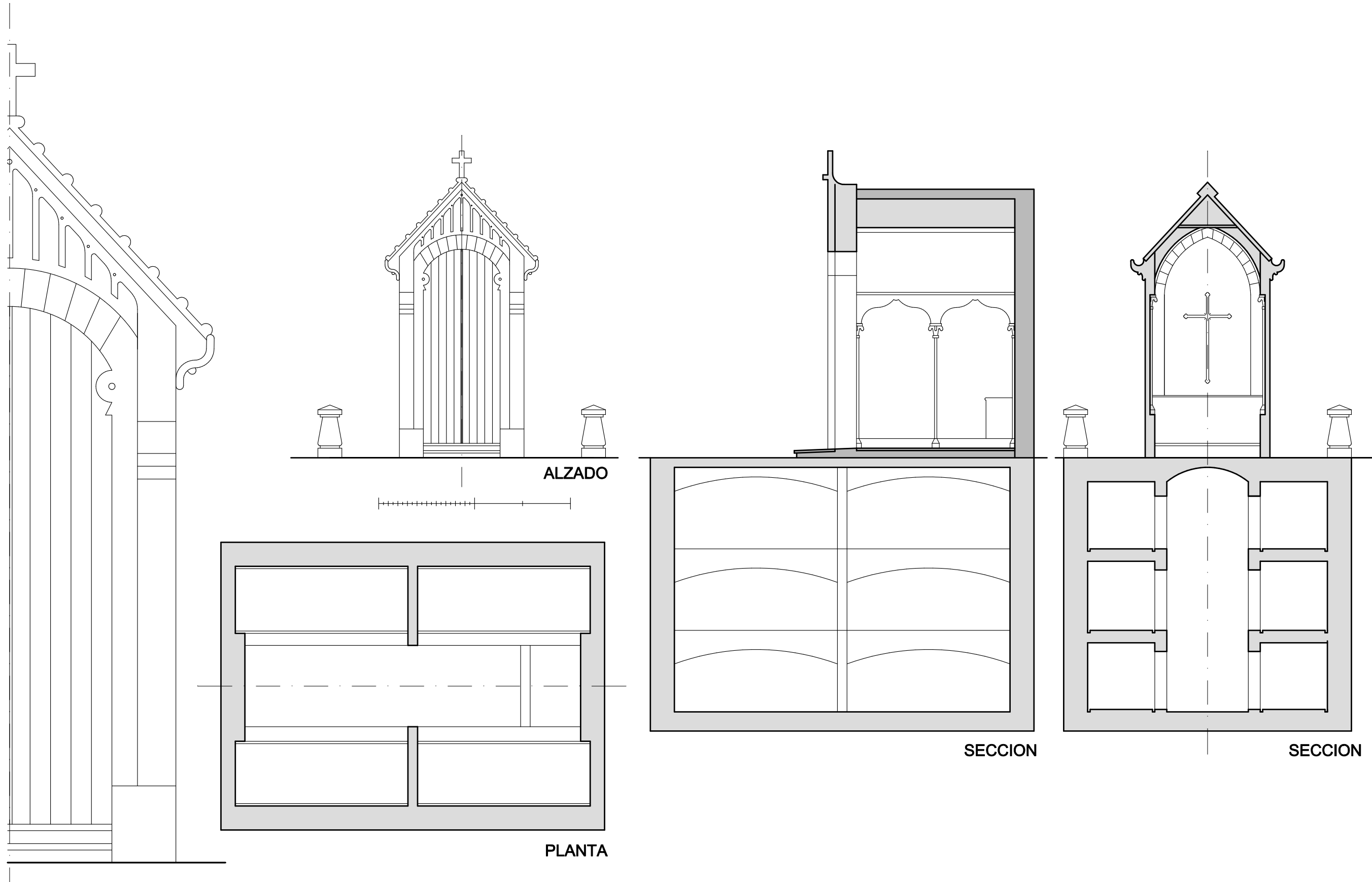



FOTOGRAFIA ACTUALIDAD



ARQUITECTURA ECLÉCTICO FUNERARIA DE LA CIUDAD DE VALENCIA  
EL CEMENTERIO GENERAL DE VALENCIA

JORGE GIRBÉS PÉREZ



PANTEON 306

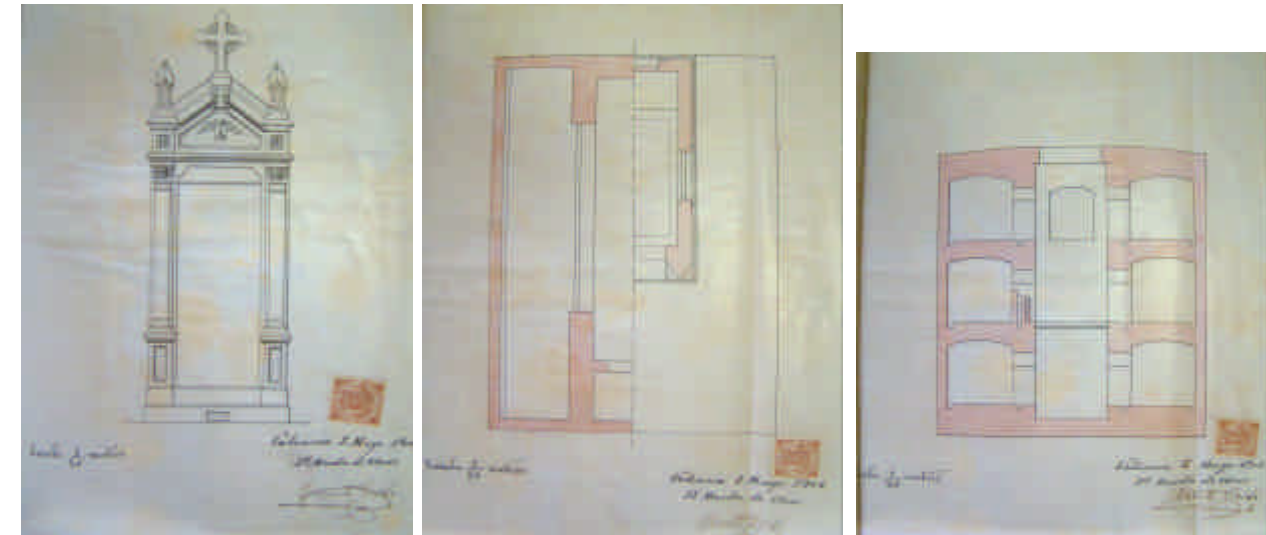
ISABEL CERDA PEÑAFIEL

PANTEON de :

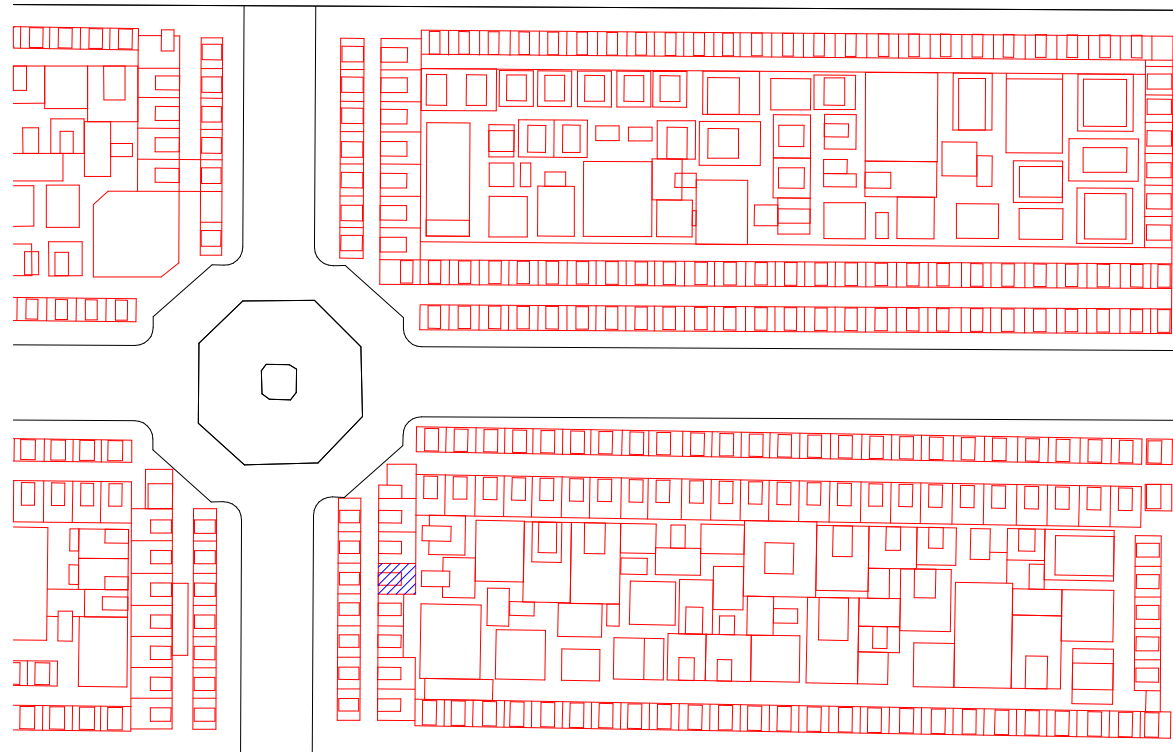
JORGE GORBÉS PÉREZ

<b>P-307</b>	<b>PROPIEDAD</b>	<b>JOSE ALMENAR GUILLEM</b>
<b>ARQUITECTO</b>		VICENTE CERDA ( M.O. )
<b>MAESTRO OBRAS</b>		
<b>ARCHIVO MUNICIPAL COMPRA</b>	ARCHIVO LEGAJO EXPEDIENTE FECHA	ARCHIVO MODERNO MUNICIPAL 1ª E/II-B 1901-1903 4 24-AGOSTO-1903
<b>ARCHIVO MUNICIPAL PROYECTO</b>	ARCHIVO LEGAJO EXPEDIENTE FECHA	ARCHIVO MODERNO MUNICIPAL 1ª E/II-B 1904-1905 11 2-MAYO-1904
<b>SUPERFICIE</b>	SUELO SUBSUELO	3,12 M <sup>2</sup> 8,70 M <sup>2</sup>
<b>PRECIO</b>	SUELO	624 Pesetas
	SUBSUELO	870 Pesetas
	PERMUTA	-
	PRECIO TOTAL	1.494 Pesetas
<b>LOCALIZACION</b>	CUADRO	2
	SECCION	3
	D / I	I
	PARCELA ANT. PARCELA MOD.	- 27
<b>CLASIFICACION PROTOTIPICA</b>	FORMAL ESTILO	Amplias Dimensiones con Cripta Eclecticismo
<b>COMENTARIOS</b>	Desaparecen el Reloj de Arena y las Alas de Buho del Proyecto	

FOTOGRAFIA DEL PROYECTO



FOTOGRAFIA ACTUALIDAD

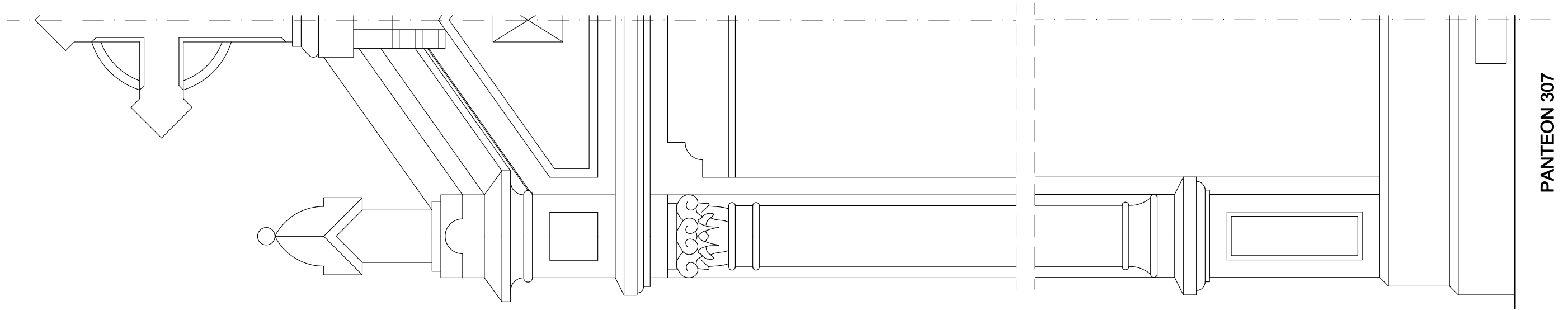



PLANO DE SITUACION




ARQUITECTURA ECLÉCTICO FUNERARIA DE LA CIUDAD DE VALENCIA  
EL CEMENTERIO GENERAL DE VALENCIA

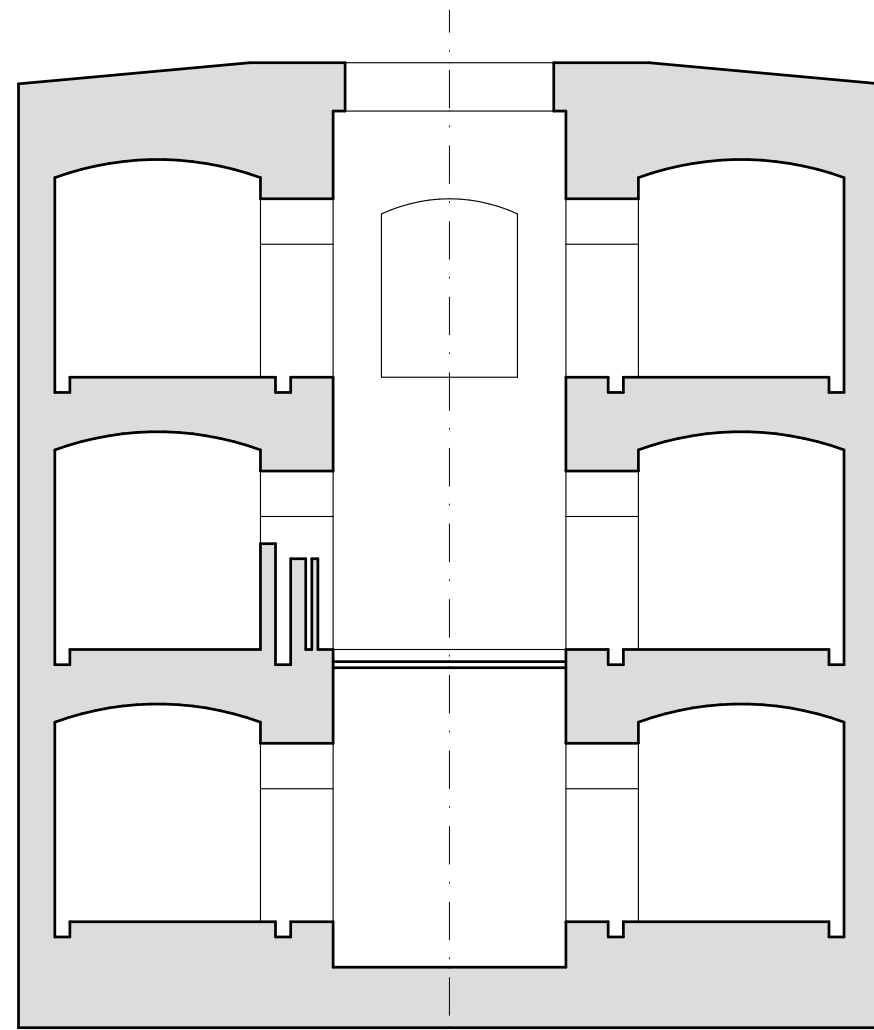
JORGE GIRBÉS PÉREZ



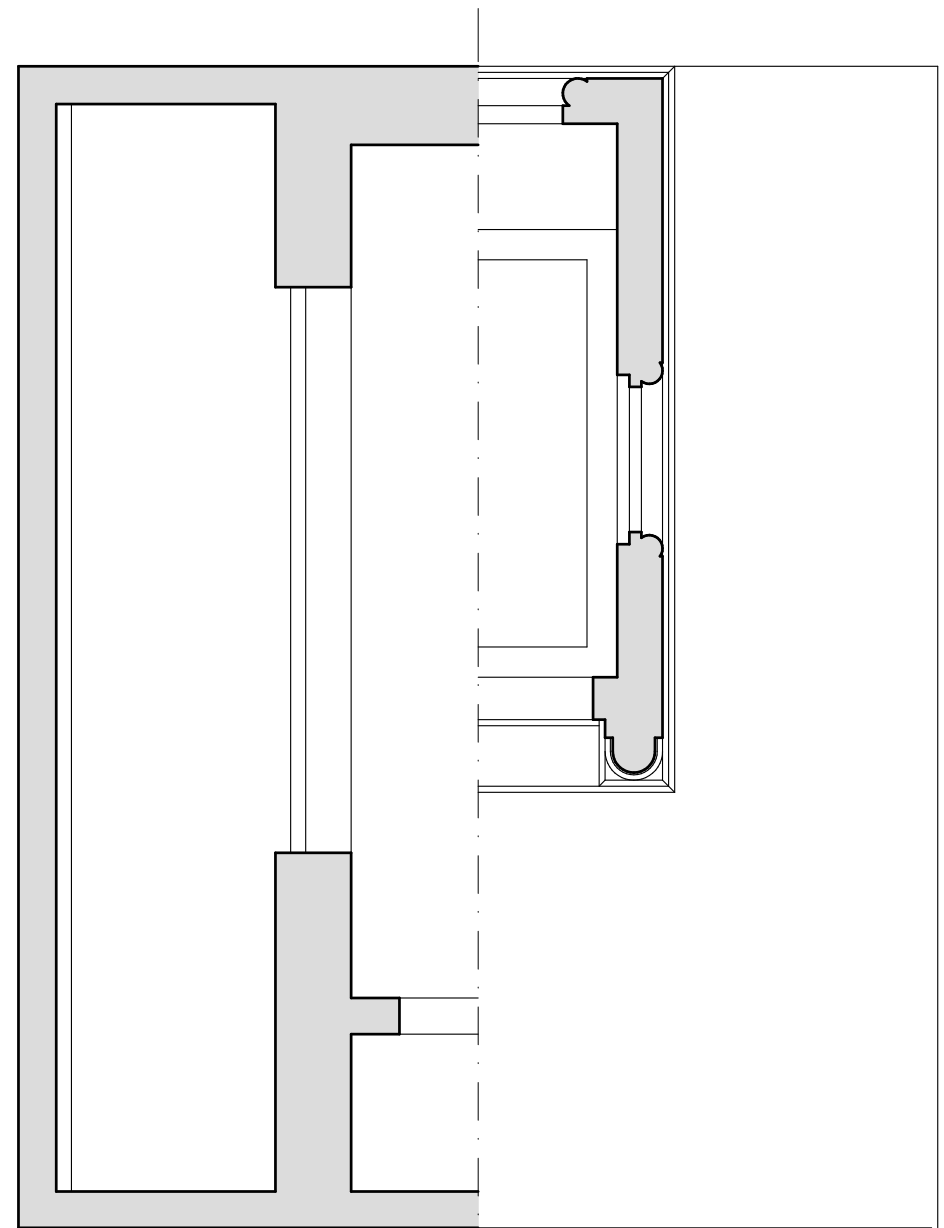
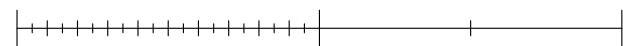
PANTEON 307



ALZADO



SECCION



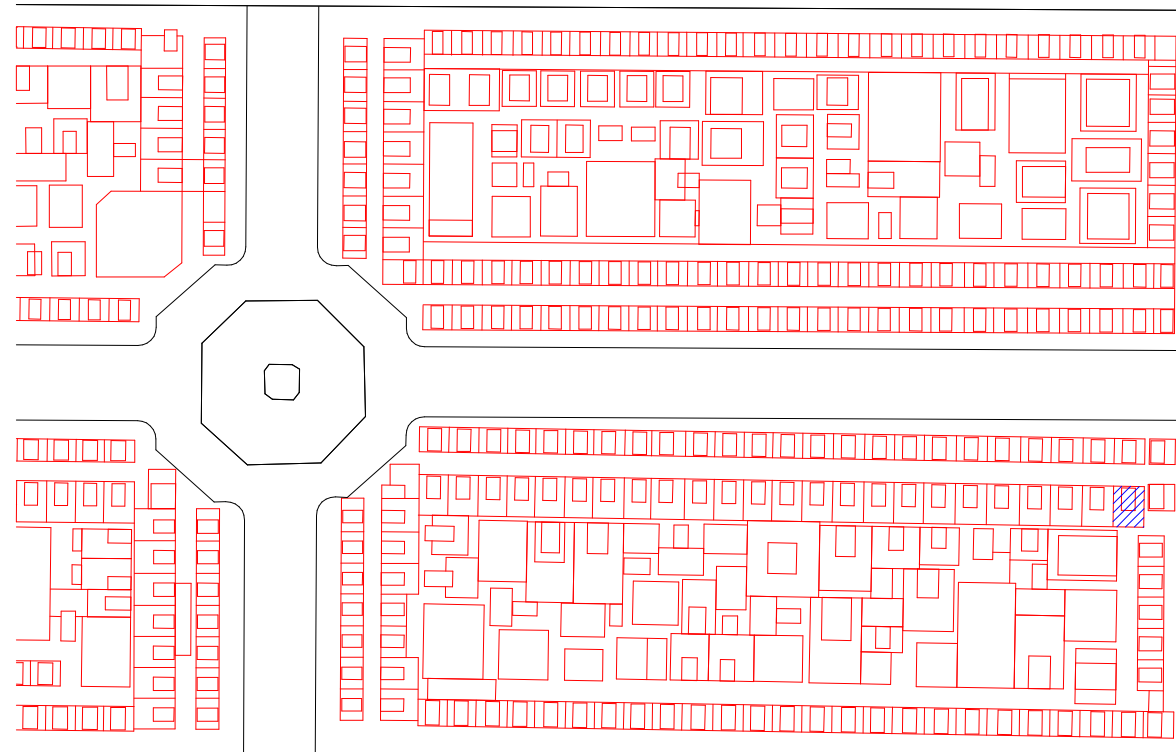
PLANTA

JOSE ALMENAR GUILLEM

PANTEON de :

<b>P-308</b>	<b>PROPIEDAD</b>	<b>VICENTE GIMENO TABERNER JUAN BIENCO</b>
<b>ARQUITECTO MAESTRO OBRAS</b>		VICENTE BOCHONS LLORENTE ( MO )
<b>ARCHIVO MUNICIPAL COMPRA</b>	ARCHIVO LEGAJO EXPEDIENTE FECHA	ARCHIVO MODERNO MUNICIPAL 1ª E/II-B 1901-1903 25 28-MARZO-1903
<b>ARCHIVO MUNICIPAL PROYECTO</b>	ARCHIVO LEGAJO EXPEDIENTE FECHA	ARCHIVO MODERNO MUNICIPAL 1ª E/II-B 1901-1903 14 12-MAYO-1903
<b>SUPERFICIE</b>	SUELO SUBSUELO	3,12 M <sup>2</sup> 8,70 M <sup>2</sup>
<b>PRECIO</b>	SUELO SUBSUELO PERMUTA	624 Pesetas 870 Pesetas NICHOS
	PRECIO TOTAL	794 Pesetas
<b>LOCALIZACION</b>	CUADRO SECCION D / I PARCELA ANT. PARCELA MOD.	2 3 I - 1
<b>CLASIFICACION PROTOTIPICA</b>	FORMAL ESTILO	Reducidas Dimensiones con Cripta Eclecticismo Romanticista
<b>COMENTARIOS</b>		

FOTOGRAFIA DEL PROYECTO



PLANO DE SITUACION

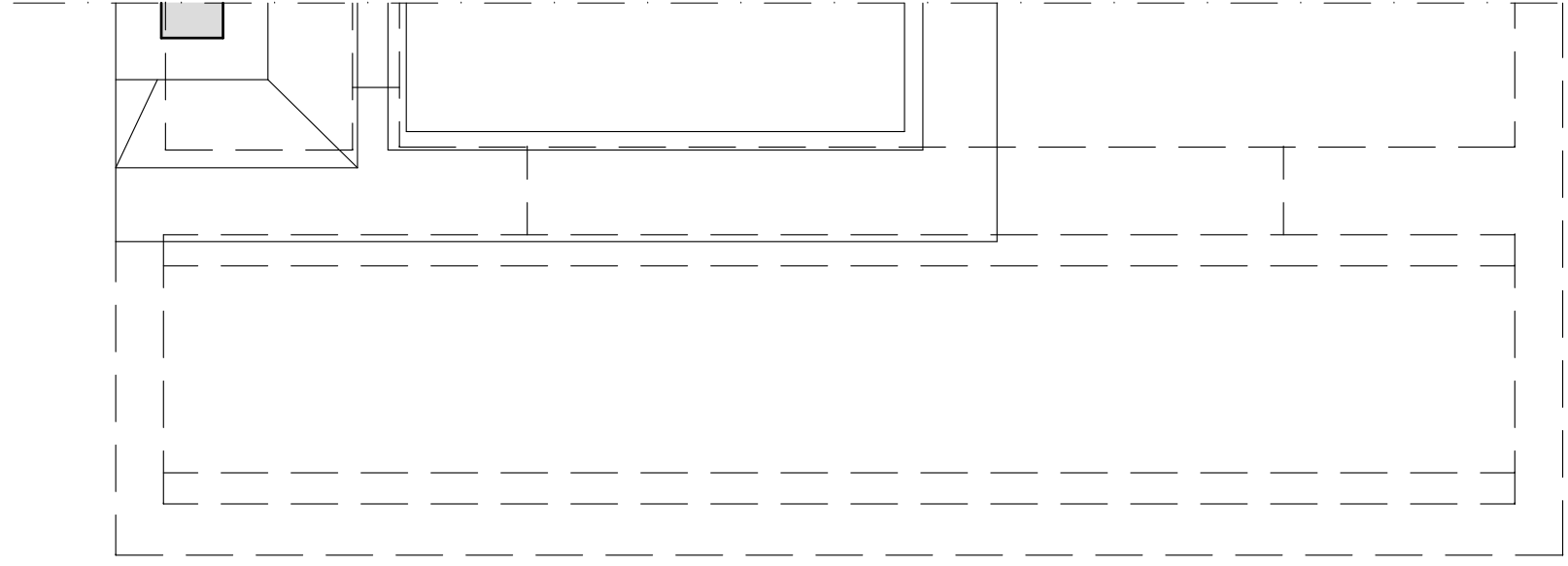



FOTOGRAFIA ACTUALIDAD

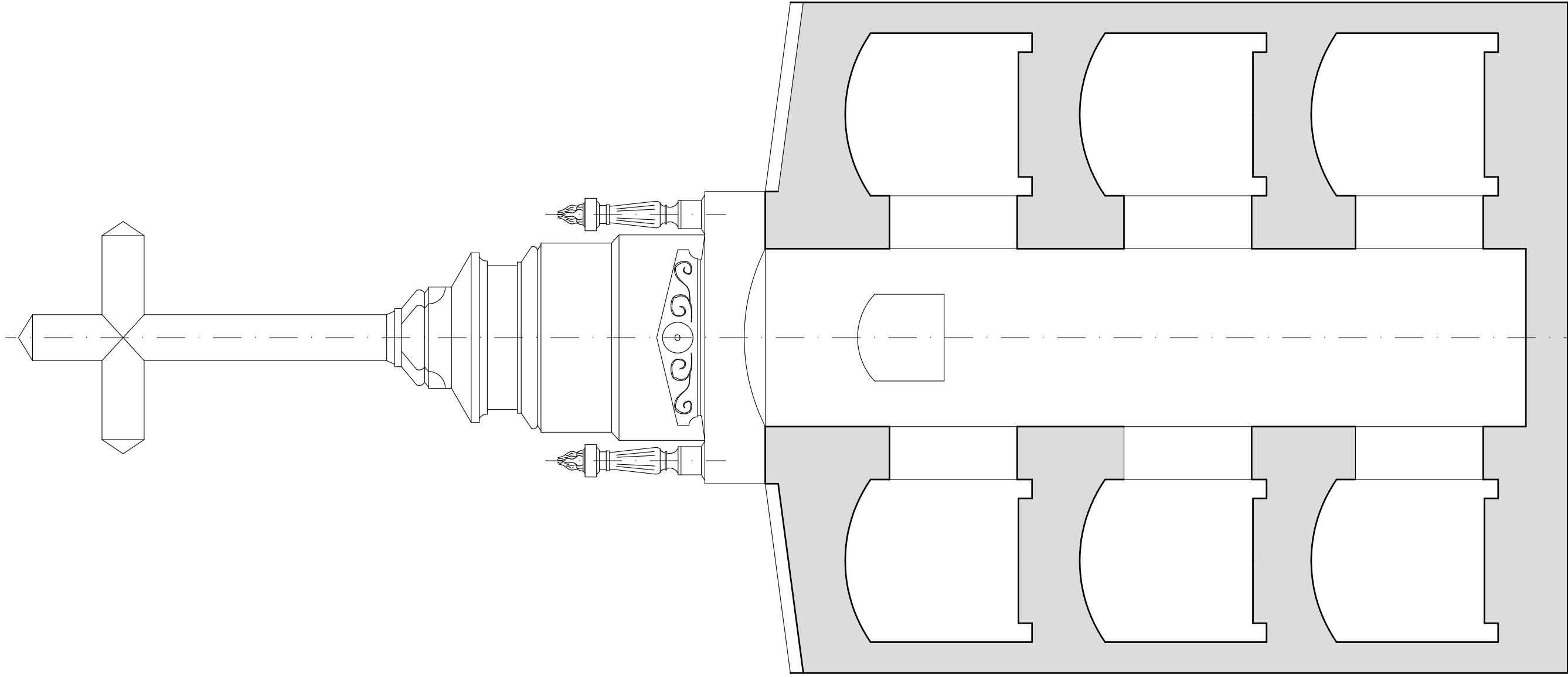


ARQUITECTURA ECLÉCTICO FUNERARIA DE LA CIUDAD DE VALENCIA  
EL CEMENTERIO GENERAL DE VALENCIA

JORGE GIRBÉS PÉREZ



PLANTA  
PANTEON 308



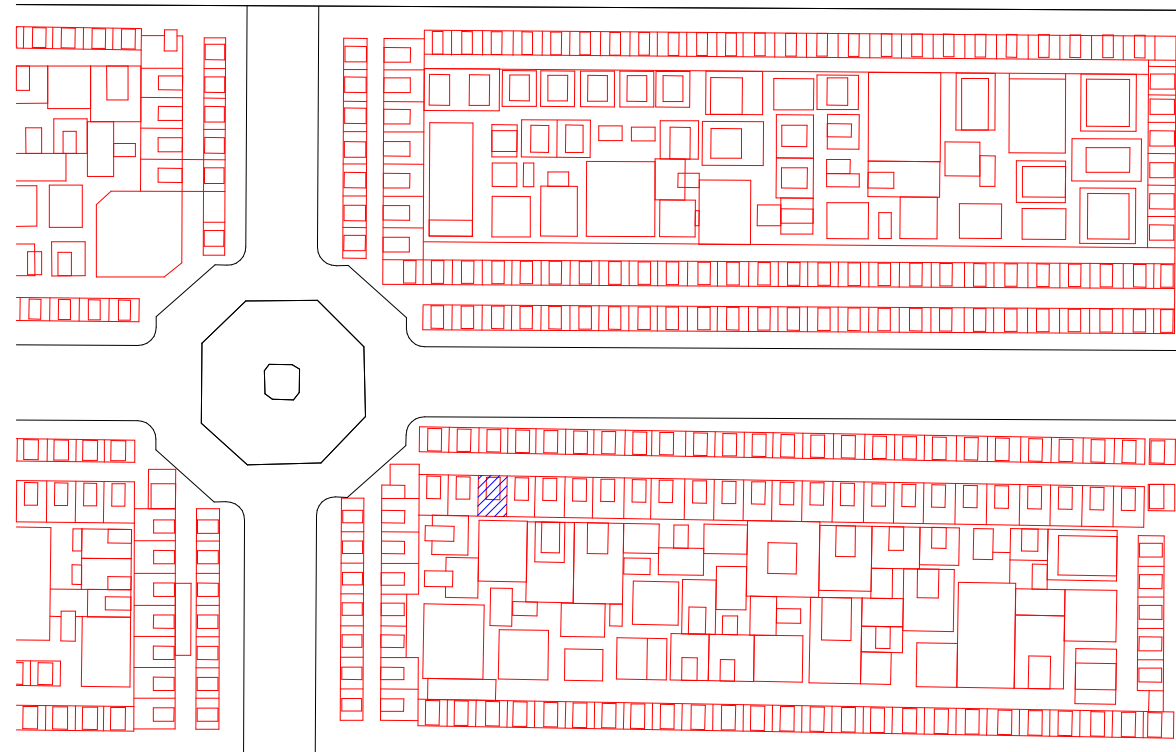
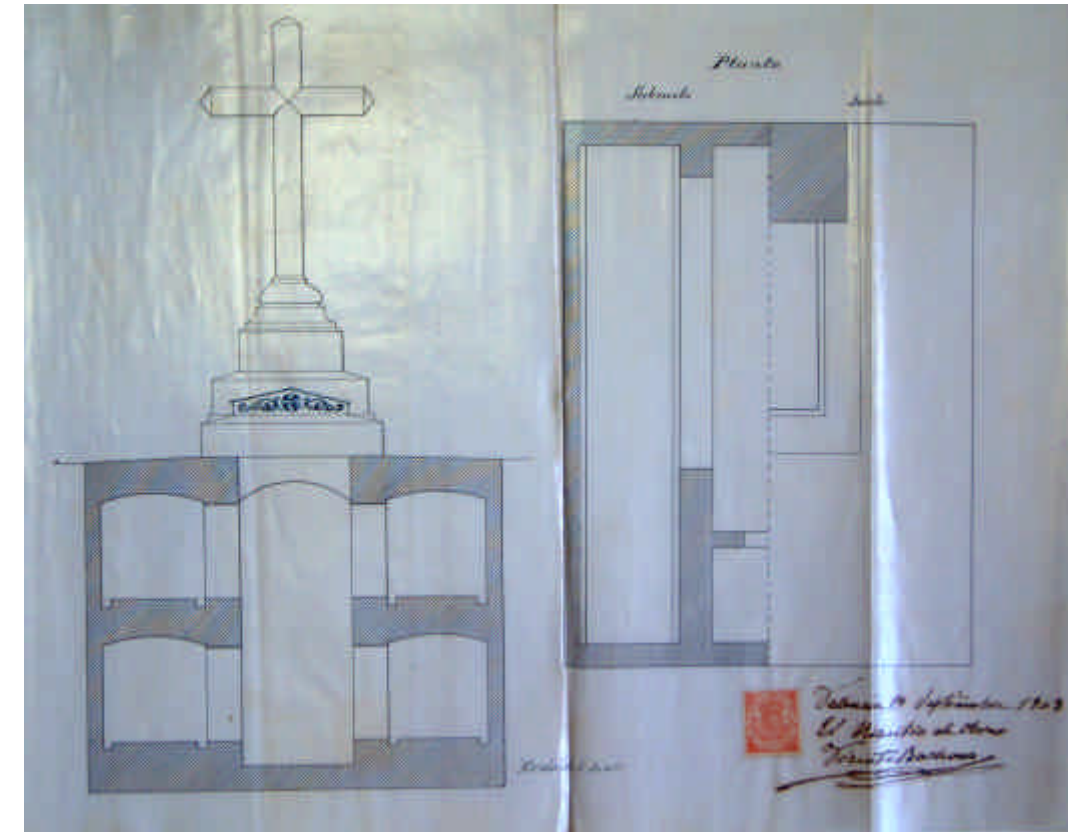
ALZADO

PANTEON de :  
VICENTE GIMENO TABERNER

PANTEON de :

P-309	PROPIEDAD	FRANCISCO MARTI LAVERNIA FCO. PLATON
ARQUITECTO MAESTRO OBRAS		VICENTE BOCHONS LLORENTE ( MO )
ARCHIVO MUNICIPAL COMPRA	ARCHIVO LEGAJO EXPEDIENTE FECHA	ARCHIVO MODERNO MUNICIPAL 1ª E/II-B 1901-1903 26 16-FEBRERO-1903
ARCHIVO MUNICIPAL PROYECTO	ARCHIVO LEGAJO EXPEDIENTE FECHA	ARCHIVO MODERNO MUNICIPAL 1ª E/II-B 1901-1903 18 10-SEPTIEMBRE-1903
SUPERFICIE	SUELO SUBSUELO	3,12 M <sup>2</sup> 8,70 M <sup>2</sup>
PRECIO	SUELO SUBSUELO PERMUTA	624 Pesetas 870 Pesetas NICHOS
	PRECIO TOTAL	682 Pesetas
LOCALIZACION	CUADRO SECCION D / I PARCELA ANT. PARCELA MOD.	2 3 I - 22
CLASIFICACION PROTOTIPICA	FORMAL ESTILO	Reducidas Dimensiones con Cripta Eclecticismo Romanticista
COMENTARIOS		

FOTOGRAFIA DEL PROYECTO

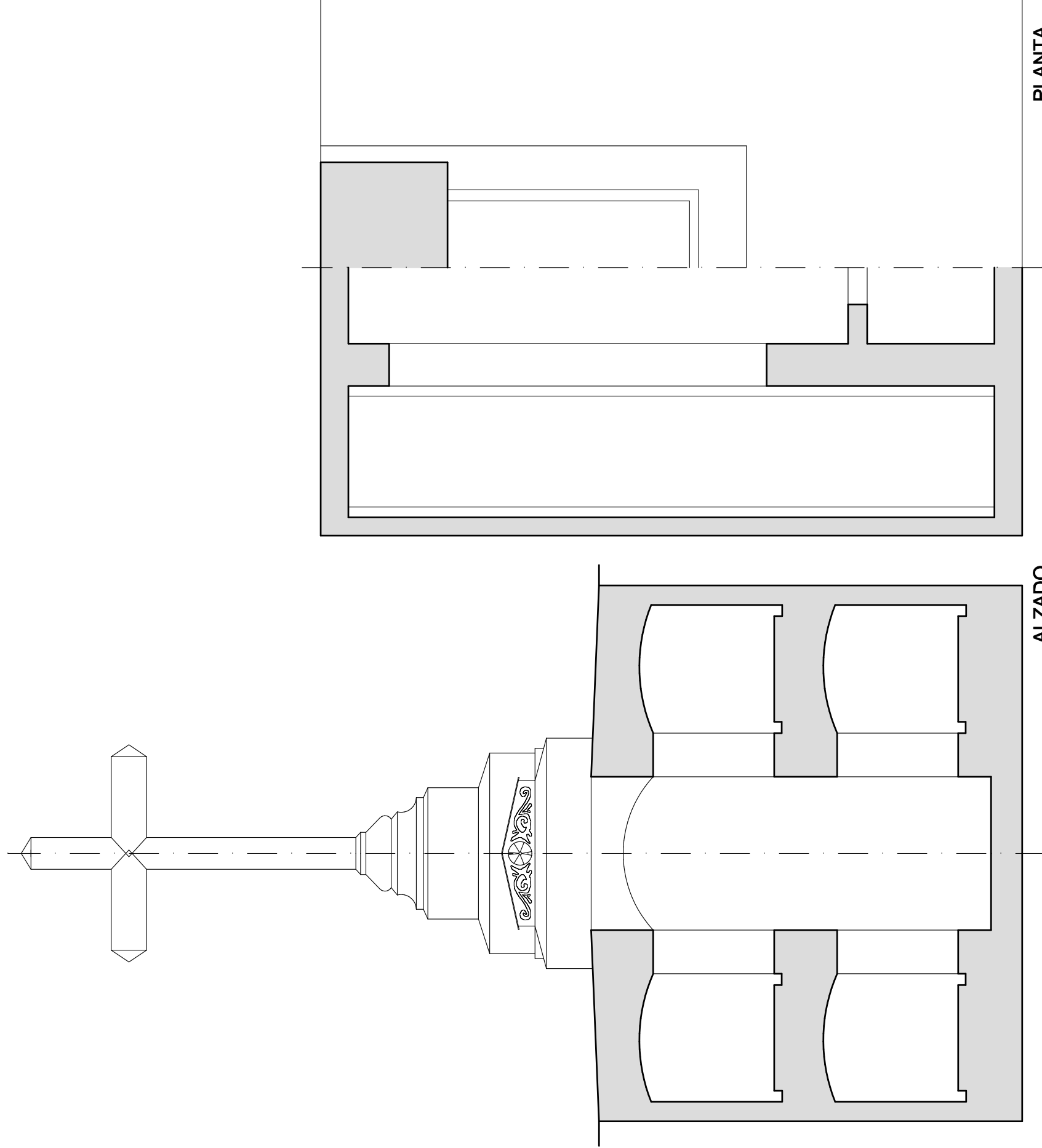




PLANO DE SITUACION



FOTOGRAFIA ACTUALIDAD





PLANTA

PANTEON 309

ALZADO

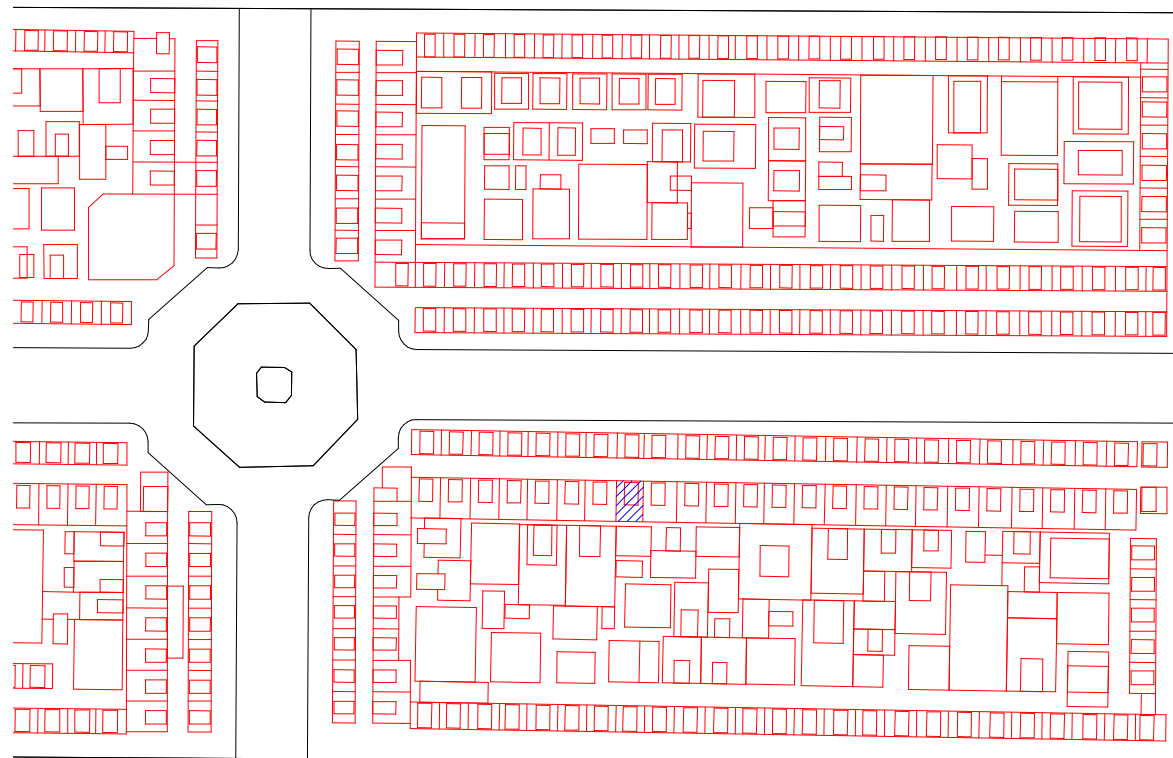
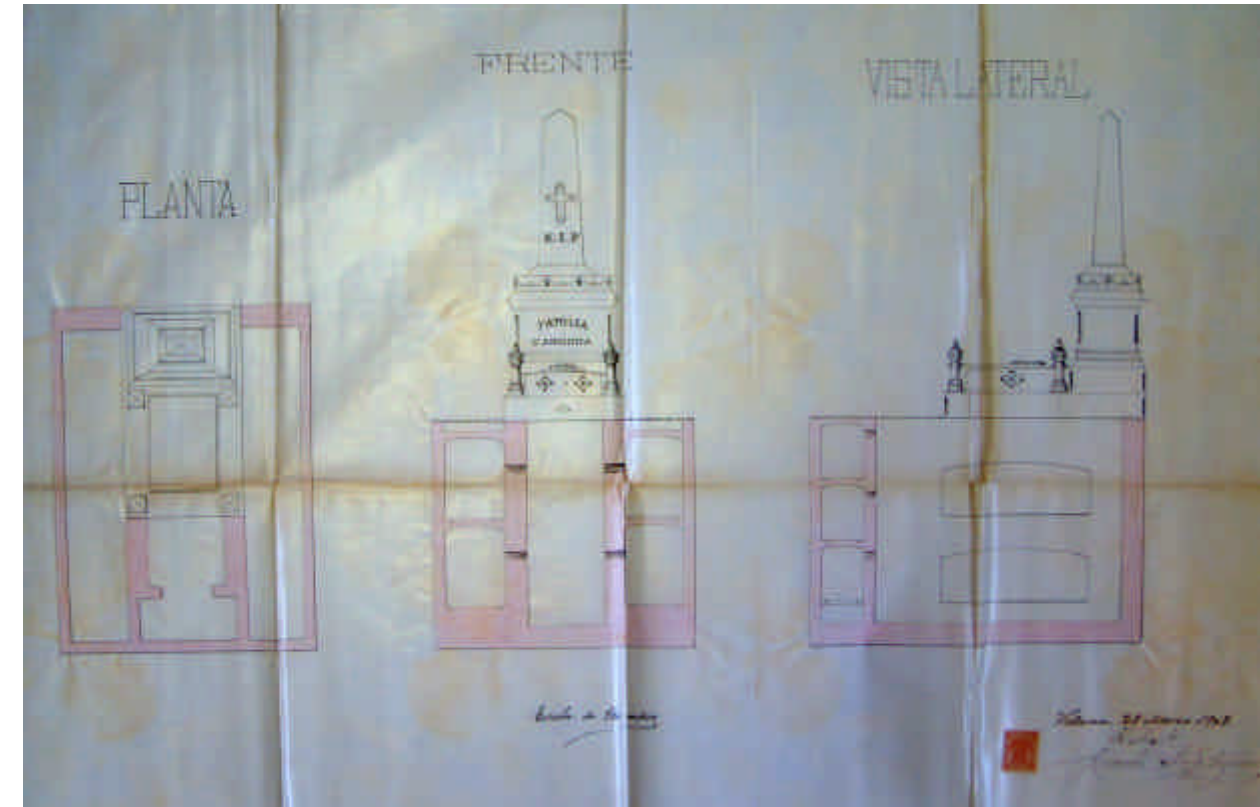
FRANCISCO MARTI LAVERNIA

PANTEON de :


JORGE GIBÉS PÉREZ

P-311	PROPIEDAD	EDUARDO CARDONA ESCORCIA	
ARQUITECTO MAESTRO OBRAS		GERARDO ROIG GIMENO	
ARCHIVO MUNICIPAL COMPRA	ARCHIVO LEGAJO EXPEDIENTE FECHA	ARCHIVO MODERNO MUNICIPAL 1ª E/II-B 1901-1903 28 24-FEBRERO-1903	
ARCHIVO MUNICIPAL PROYECTO	ARCHIVO LEGAJO EXPEDIENTE FECHA	ARCHIVO MODERNO MUNICIPAL 1ª E/II-B 1901-1903 13 28-MARZO-1903	
SUPERFICIE	SUELO SUBSUELO	3,12 M <sup>2</sup> 8,70 M <sup>2</sup>	
PRECIO	SUELO SUBSUELO PERMUTA	624 Pesetas 870 Pesetas -	
	PRECIO TOTAL	1.494 Pesetas	
LOCALIZACION	CUADRO SECCION D / I	2 3 I	
	PARCELA ANT. PARCELA MOD.	- 22	
	CLASIFICACION PROTOTIPICA	FORMAL ESTILO	Reducidas Dimensiones con Cripta -
	COMENTARIOS		

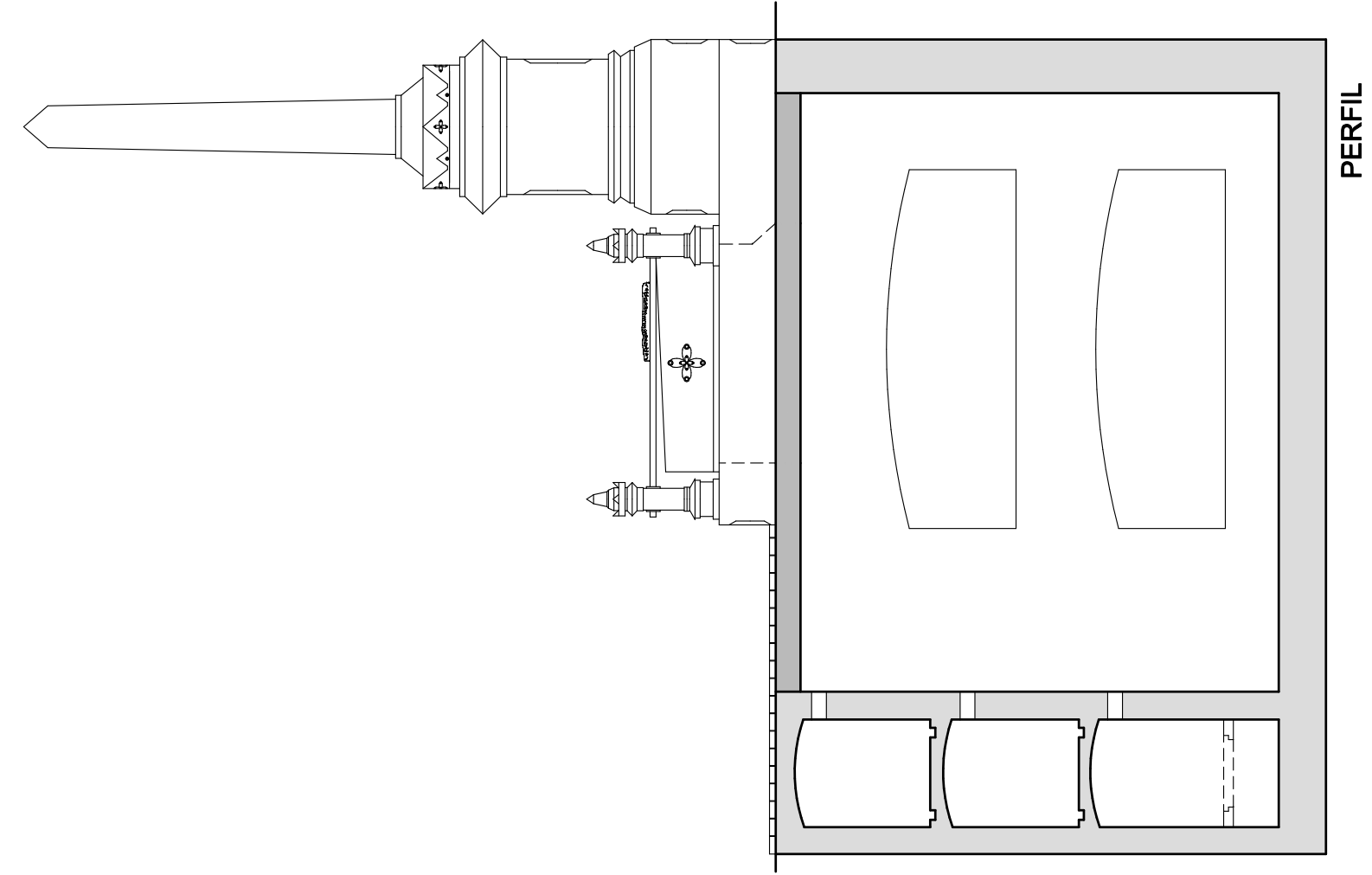
FOTOGRAFIA DEL PROYECTO



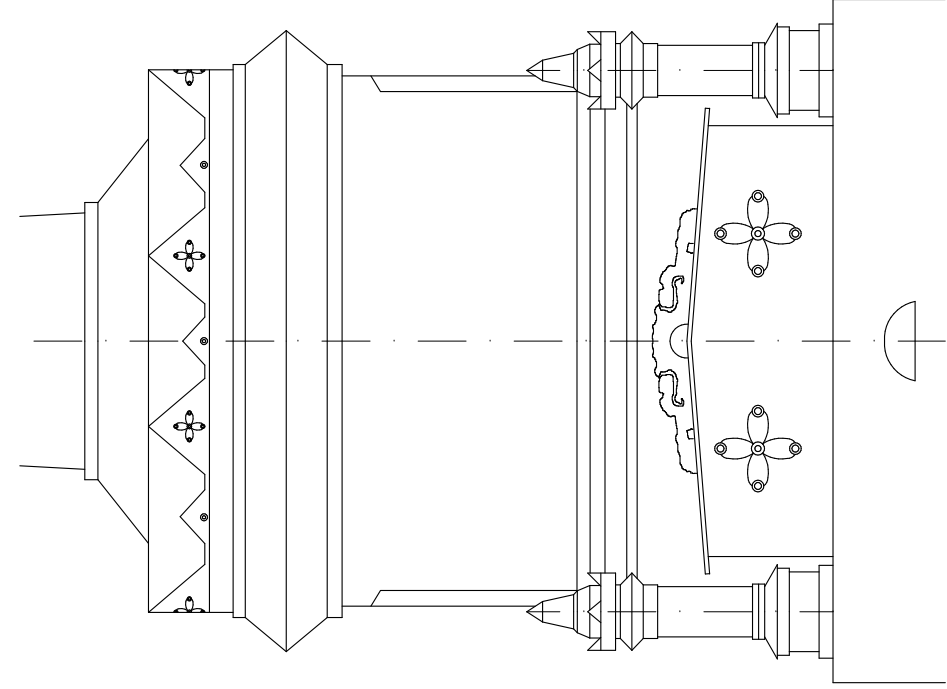
PLANO DE SITUACION



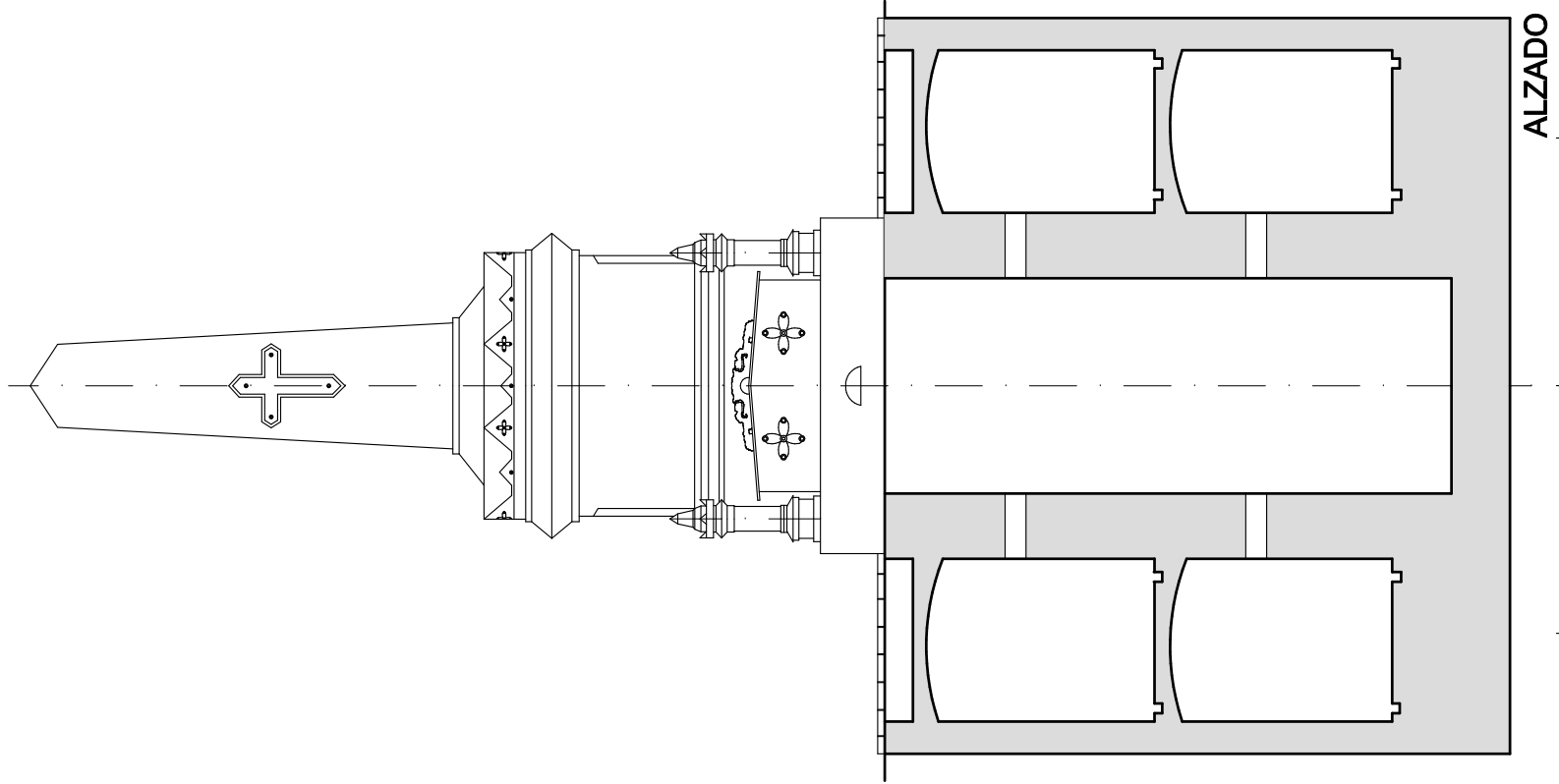
FOTOGRAFIA ACTUALIDAD



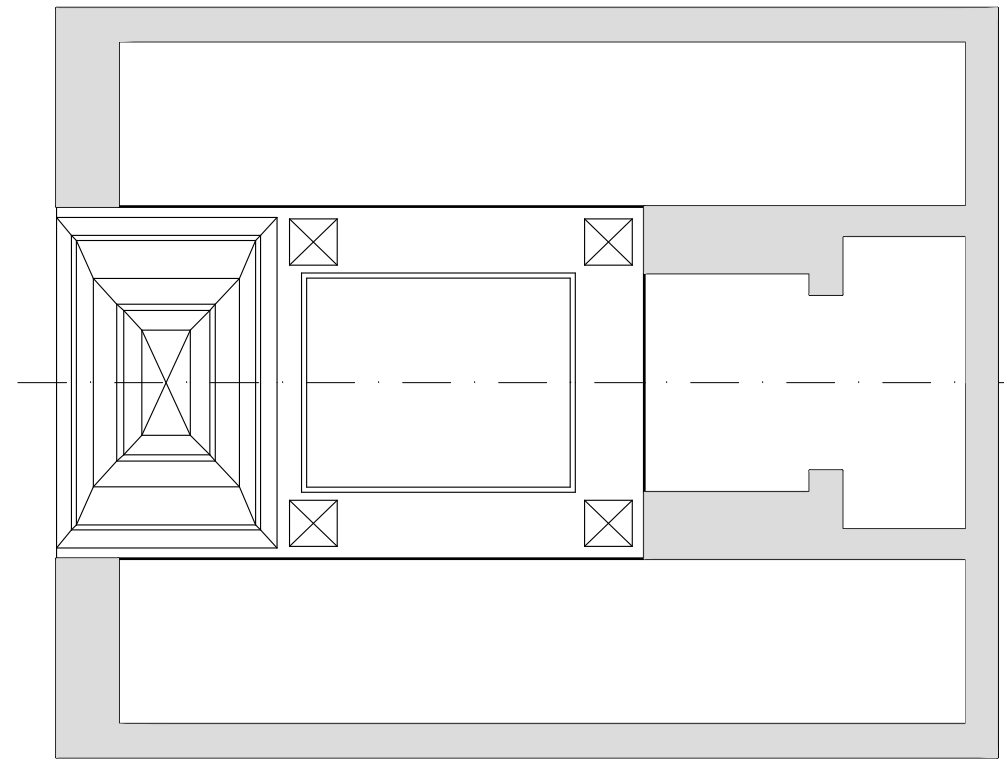
PERFIL



PANTEON 311



ALZADO



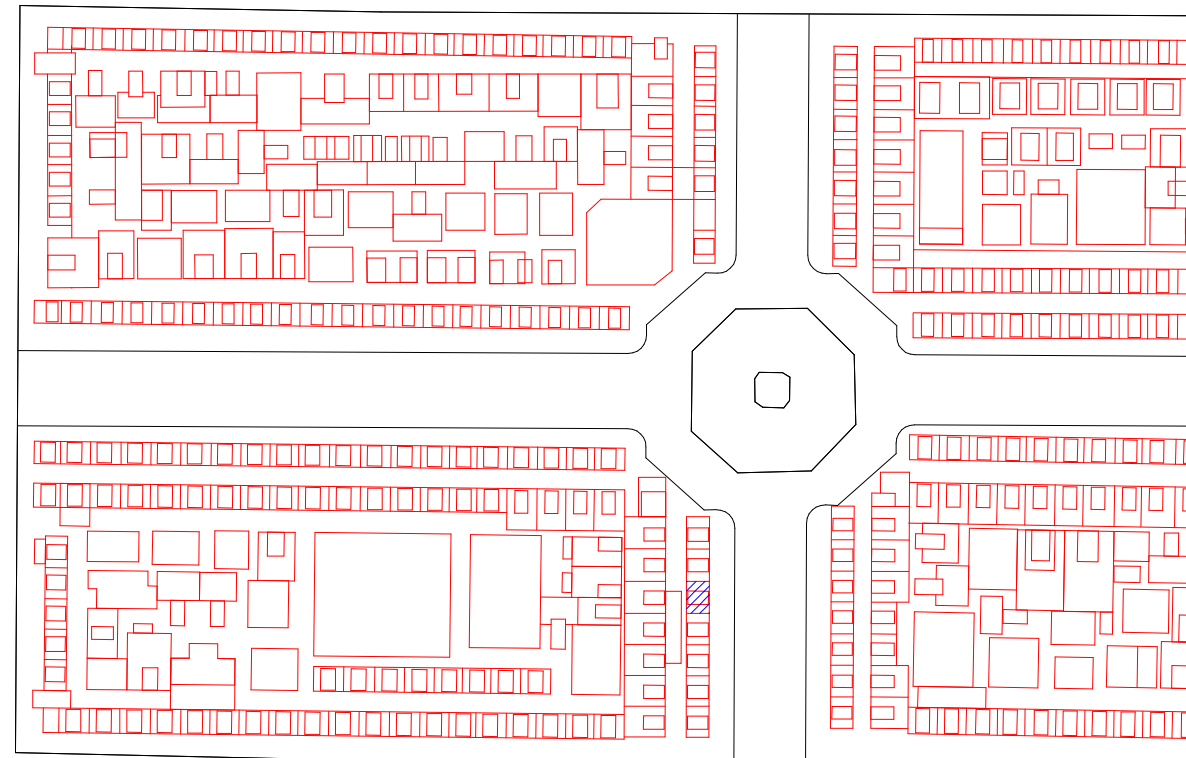
PLANTA

EDUARDO CARDONA ESCORCIA

PANTEON de :

P-312	PROPIEDAD	FRANCISCO MARTINEZ BERTOMEU	
ARQUITECTO MAESTRO OBRAS		GERARDO ROIG GIMENO	
ARCHIVO MUNICIPAL COMPRA	ARCHIVO LEGAJO EXPEDIENTE FECHA	ARCHIVO MODERNO MUNICIPAL 1ª E/II-B 1901-1903 9 20-ENERO-1901	
ARCHIVO MUNICIPAL PROYECTO	ARCHIVO LEGAJO EXPEDIENTE FECHA	ARCHIVO MODERNO MUNICIPAL 1ª E/II-B 1901-1903 9 20-ENERO-1901	
SUPERFICIE	SUELO SUBSUELO	-	
PRECIO	SUELO SUBSUELO PERMUTA	-	
	PRECIO TOTAL	NICHOS 1.000 Pesetas	
LOCALIZACION	CUADRO	4	
	SECCION	3	
	D / I	I	
	PARCELA ANT. PARCELA MOD.	- 375	
CLASIFICACION PROTOTIPICA	FORMAL ESTILO	Reducidas Dimensiones con Cripta Eclecticismo Romanticista	
COMENTARIOS	Panteón de Parcela organizada por Ayuntamiento 1.500 ó 2.000 Pesetas		

FOTOGRAFIA DEL PROYECTO



PLANO DE SITUACION


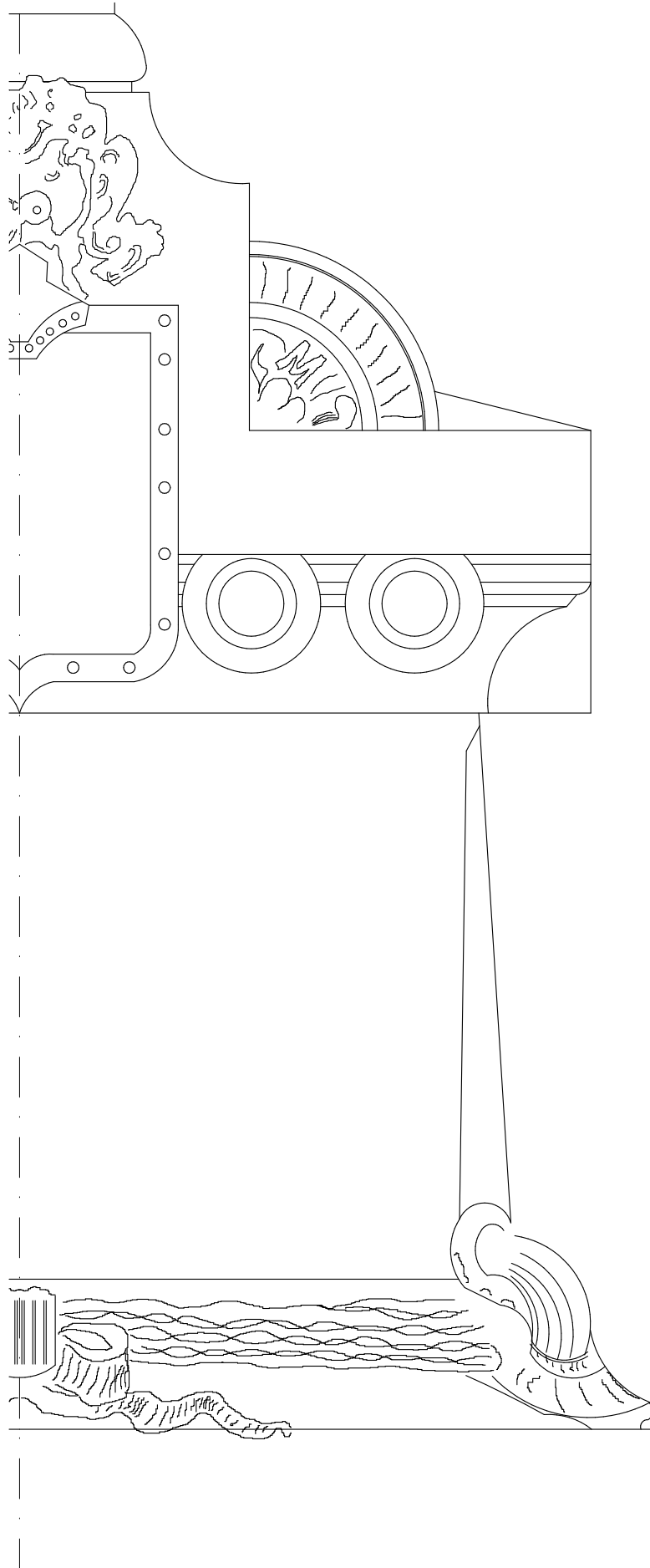



FOTOGRAFIA ACTUALIDAD

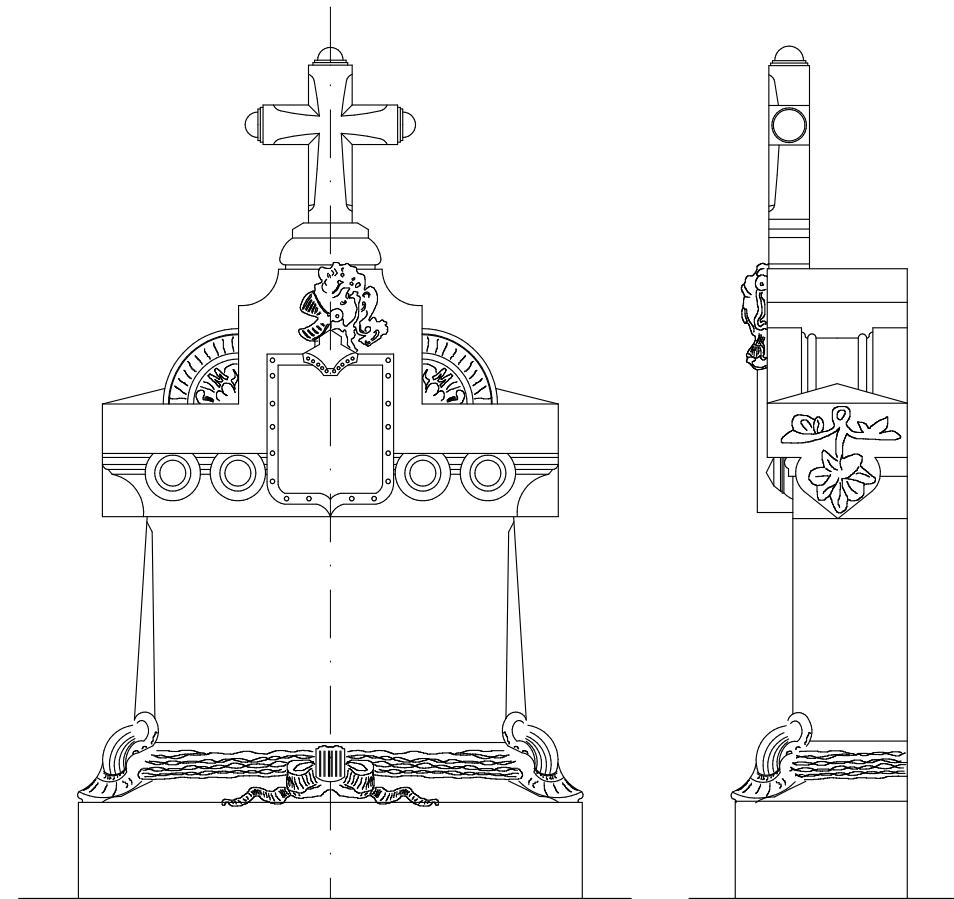


ARQUITECTURA ECLÉCTICO FUNERARIA DE LA CIUDAD DE VALENCIA  
EL CEMENTERIO GENERAL DE VALENCIA

JORGE GIRBÉS PÉREZ

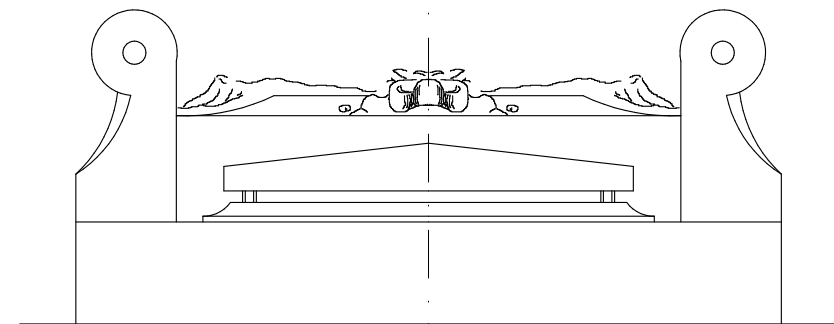


PLANTA



ALZADO

PERFIL



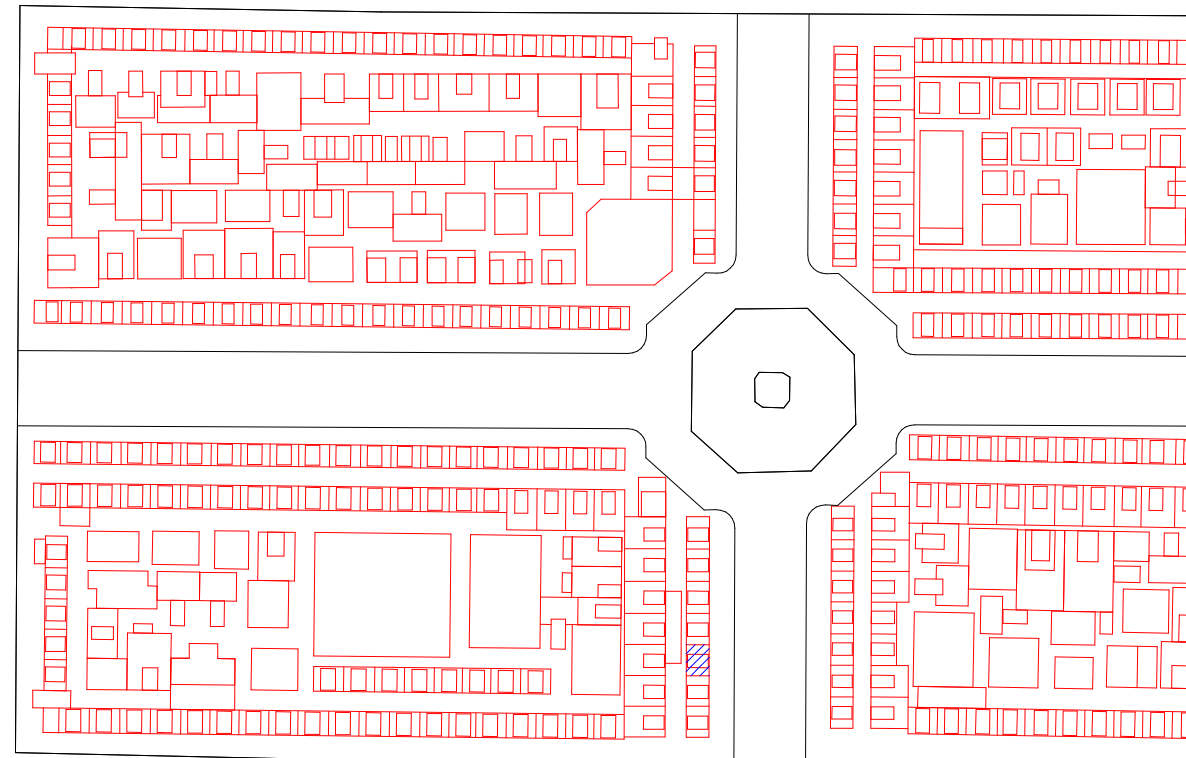

PANTEON 312

FRANCISCO MARTINEZ BERTOMEU

PANTEON de :

P-313	PROPIEDAD	ANDRES PRATS CEBRIAN
ARQUITECTO MAESTRO OBRAS		VICENTE DOMINGO MIGUEL ( M.O. )
ARCHIVO MUNICIPAL COMPRA	ARCHIVO LEGAJO EXPEDIENTE FECHA	ARCHIVO MODERNO MUNICIPAL 1ª E/II-B 1901-1903 17 14-FEBRERO-1901
ARCHIVO MUNICIPAL PROYECTO	ARCHIVO LEGAJO EXPEDIENTE FECHA	ARCHIVO MODERNO MUNICIPAL 1ª E/II-B 1901-1903 17 14-FEBRERO-1901
SUPERFICIE	SUELO SUBSUELO	- -
PRECIO	SUELO SUBSUELO PERMUTA	- -
	PRECIO TOTAL	NICHOS 850 Pesetas
LOCALIZACION	CUADRO	4
	SECCION	3
	D / I	I
	PARCELA ANT. PARCELA MOD.	- 373
CLASIFICACION PROTOTIPICA	FORMAL ESTILO	Reducidas Dimensiones con Cripta Eclecticismo Romanticista
COMENTARIOS	Panteón de Parcela organizada por Ayuntamiento 1.500 ó 2.000 Pesetas Escudo de Armas Pegado a la Estela Tumular. El 7 de Marzo de 1.901 exp. 10 se presenta Modificado de Proyecto.	

FOTOGRAFIA DEL PROYECTO



PLANO DE SITUACION

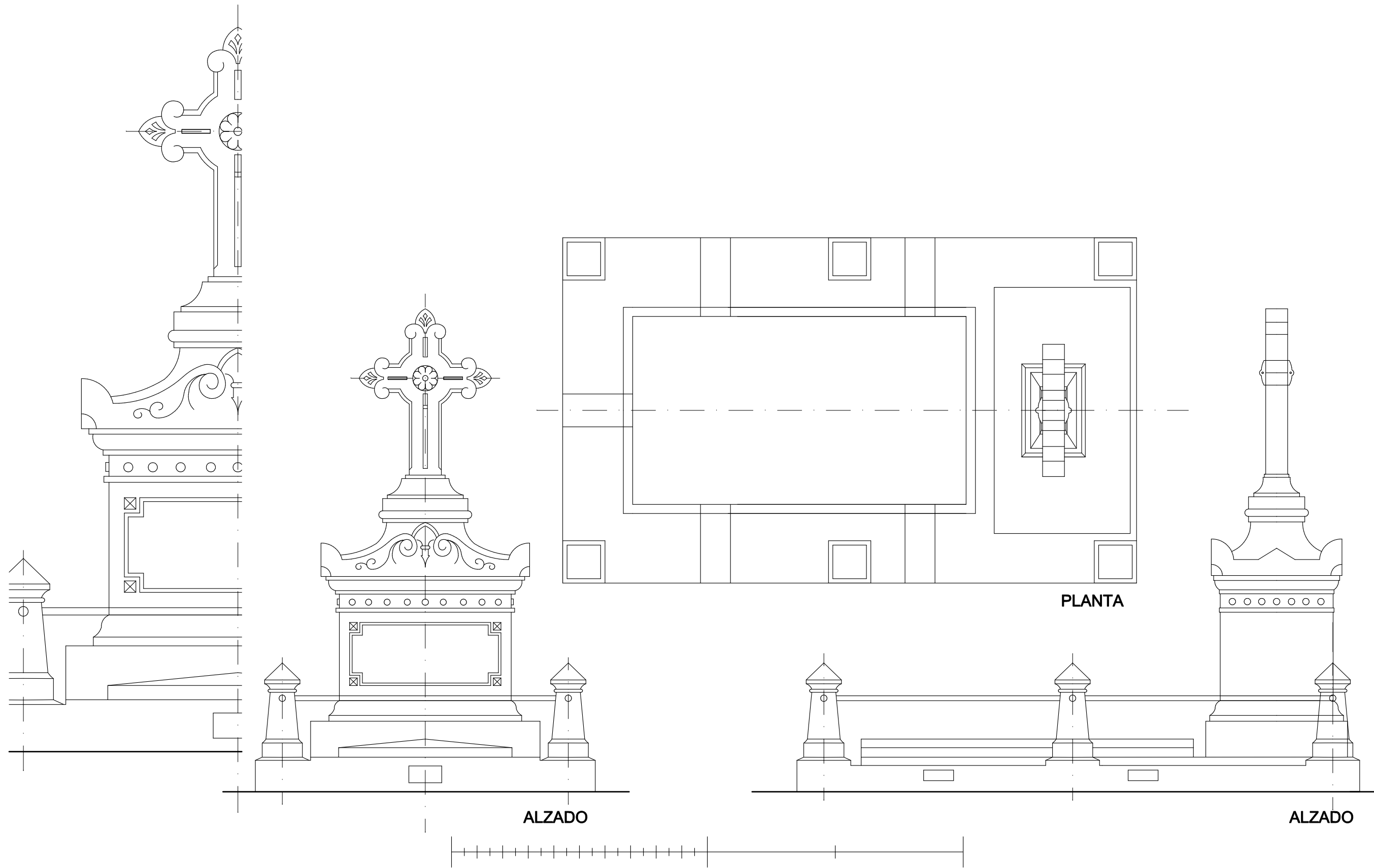



FOTOGRAFIA ACTUALIDAD



ARQUITECTURA ECLÉCTICO FUNERARIA DE LA CIUDAD DE VALENCIA  
EL CEMENTERIO GENERAL DE VALENCIA

JORGE GIRBÉS PÉREZ



PANTEON 313

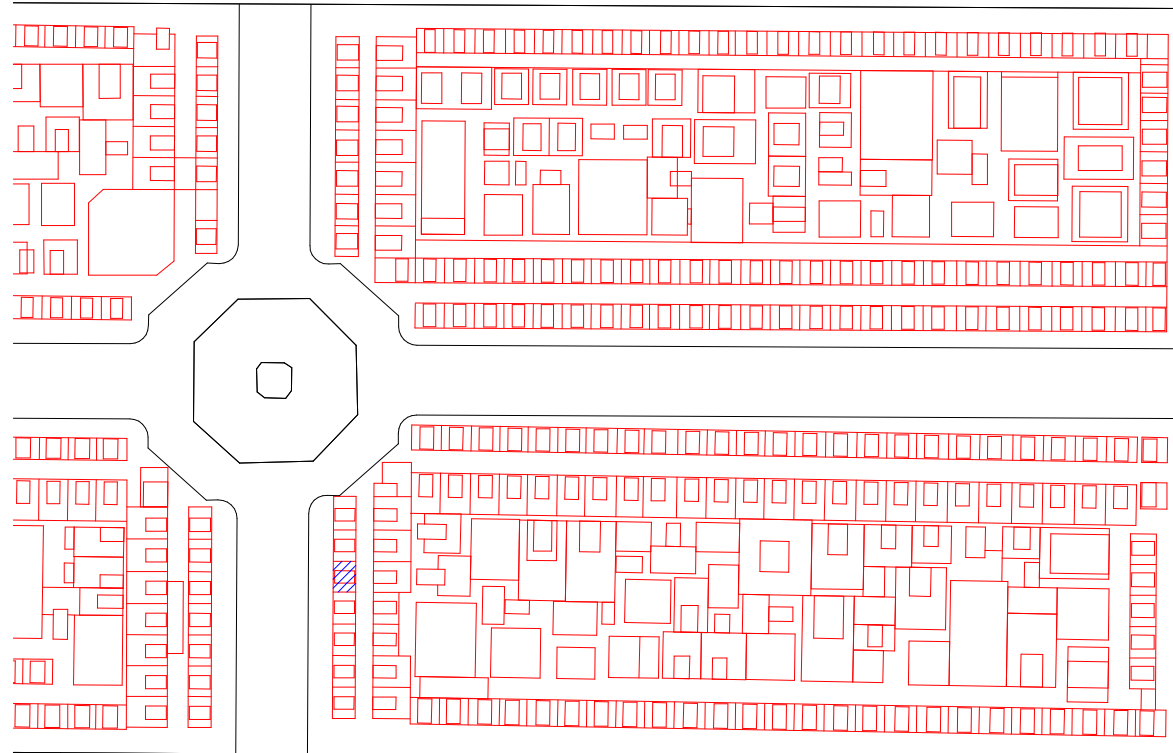
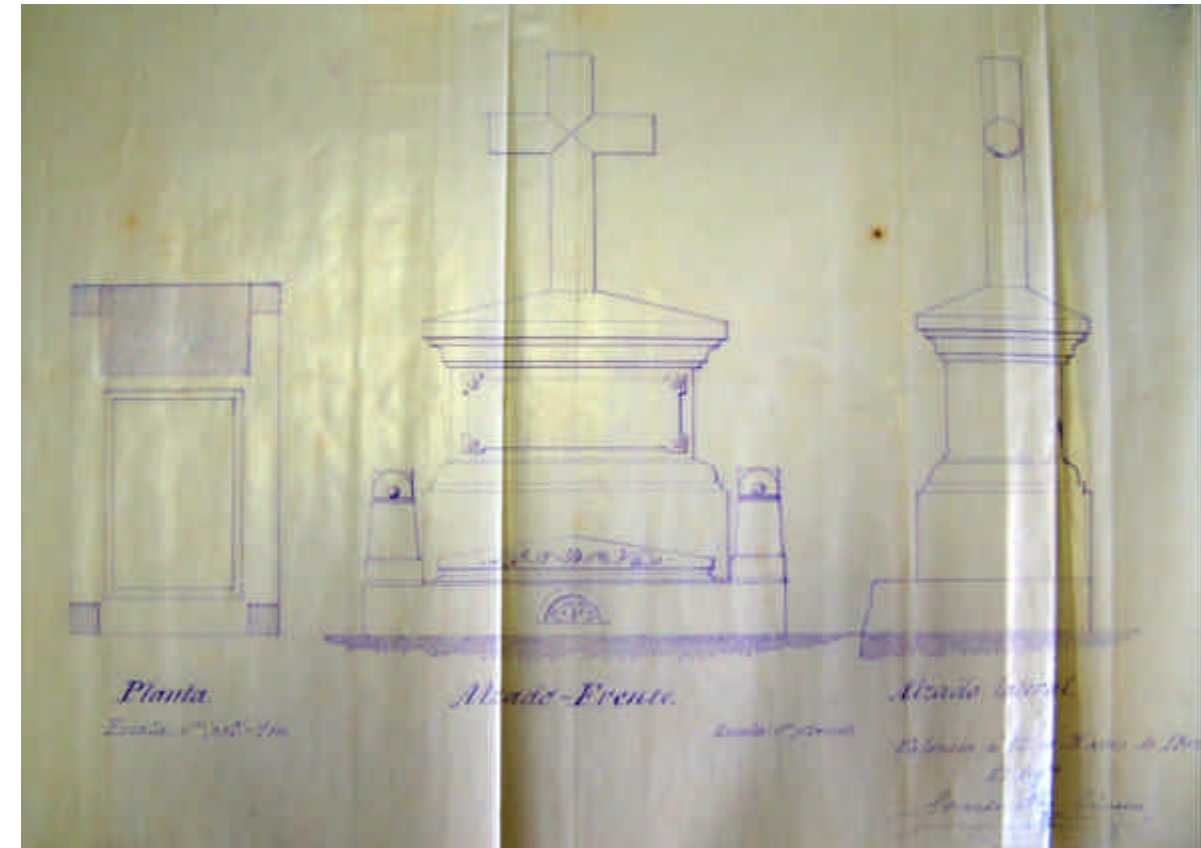
ANDRES PRATS CEBRIAN

PANTEON de :

JORGE GIBÉS PÉREZ

<b>P-314</b>	<b>PROPIEDAD</b>	<b>JUAN JOSE CERVERA LOPEZ</b>
<b>ARQUITECTO MAESTRO OBRAS</b>		GERARDO ROIG GIMENO
<b>ARCHIVO MUNICIPAL COMPRA</b>	ARCHIVO LEGAJO EXPEDIENTE FECHA	ARCHIVO MODERNO MUNICIPAL 1ª E/II-B 1901-1903 11 12-MARZO-1901
<b>ARCHIVO MUNICIPAL PROYECTO</b>	ARCHIVO LEGAJO EXPEDIENTE FECHA	ARCHIVO MODERNO MUNICIPAL 1ª E/II-B 1901-1903 11 12-MARZO-1901
<b>SUPERFICIE</b>	SUELO SUBSUELO	- -
<b>PRECIO</b>	SUELO SUBSUELO PERMUTA	- - -
	PRECIO TOTAL	1.500 Pesetas
<b>LOCALIZACION</b>	CUADRO	2
	SECCION	3
	D/I	I
	PARCELA ANT. PARCELA MOD.	- 366
<b>CLASIFICACION PROTOTIPICA</b>	FORMAL ESTILO	Reducidas Dimensiones con Cripta Eclecticismo Romanticista
<b>COMENTARIOS</b>	Panteón de Parcela organizada por Ayuntamiento 1.500 ó 2.000 Pesetas	

FOTOGRAFIA DEL PROYECTO



PLANO DE SITUACION



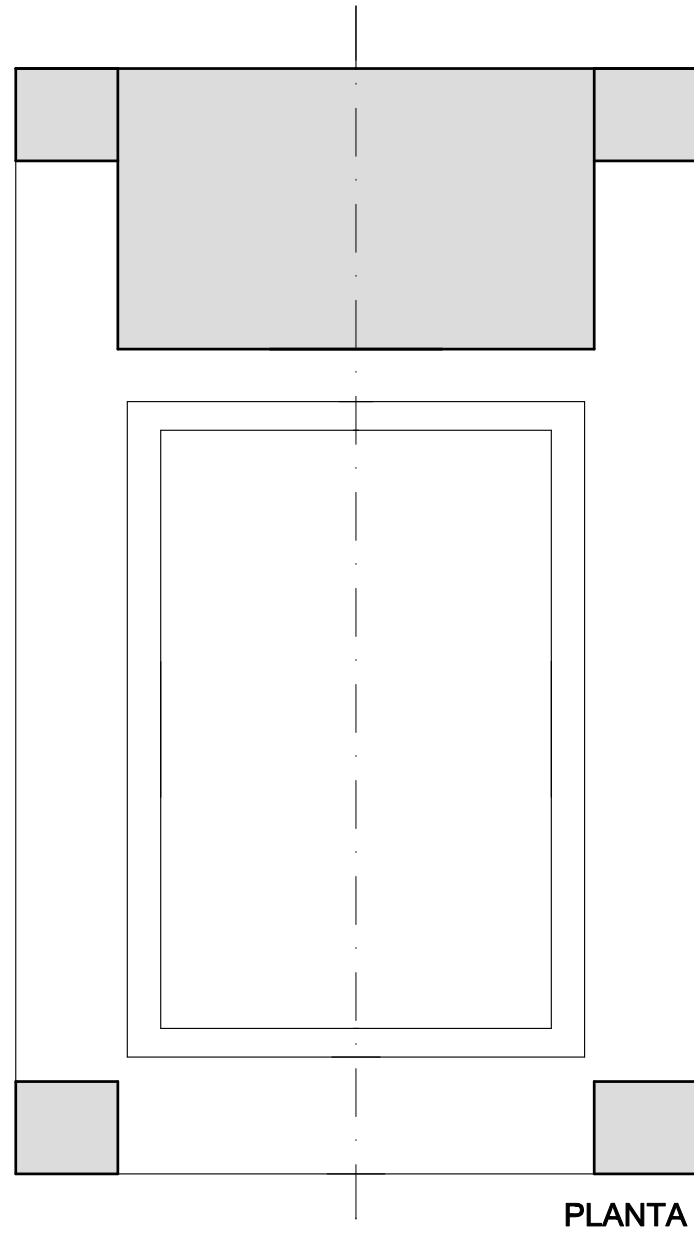

FOTOGRAFIA ACTUALIDAD






ARQUITECTURA ECLÉCTICO FUNERARIA DE LA CIUDAD DE VALENCIA  
EL CEMENTERIO GENERAL DE VALENCIA


JORGE GIRBÉS PÉREZ



PLANTA



ALZADO



PERFIL

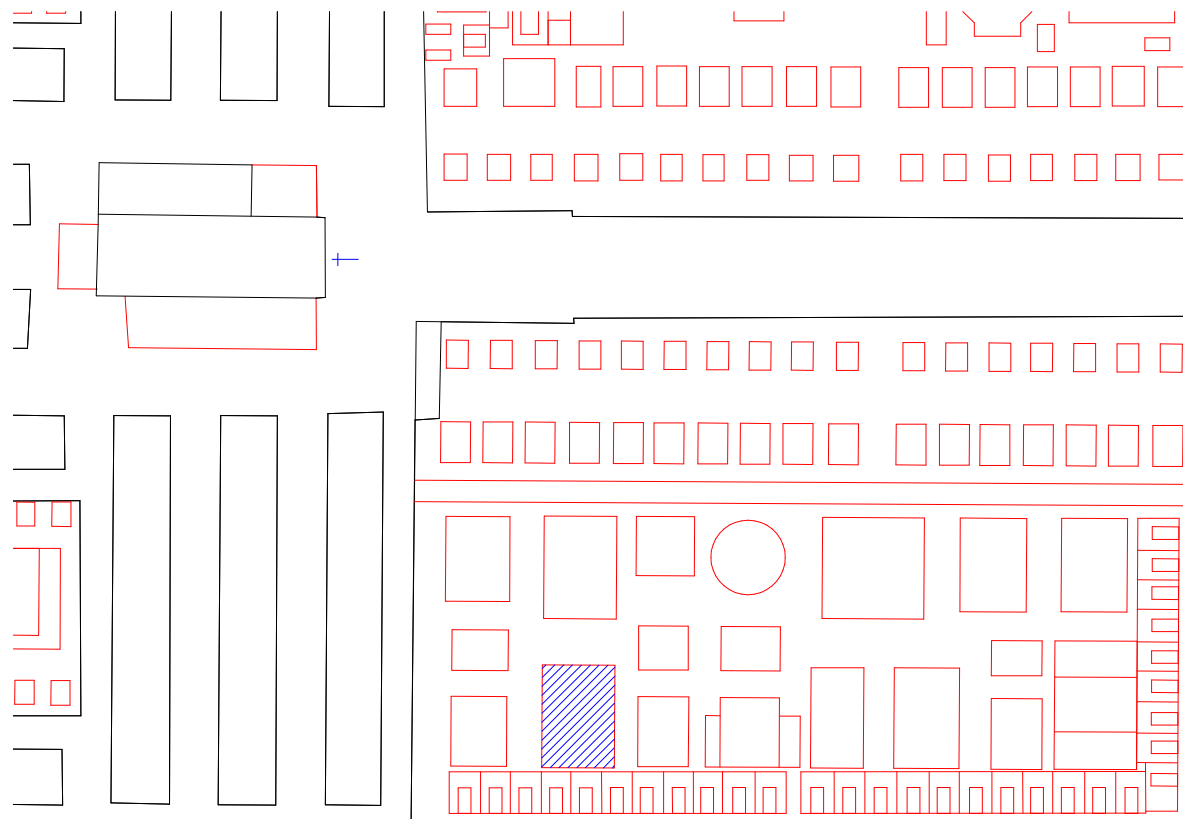

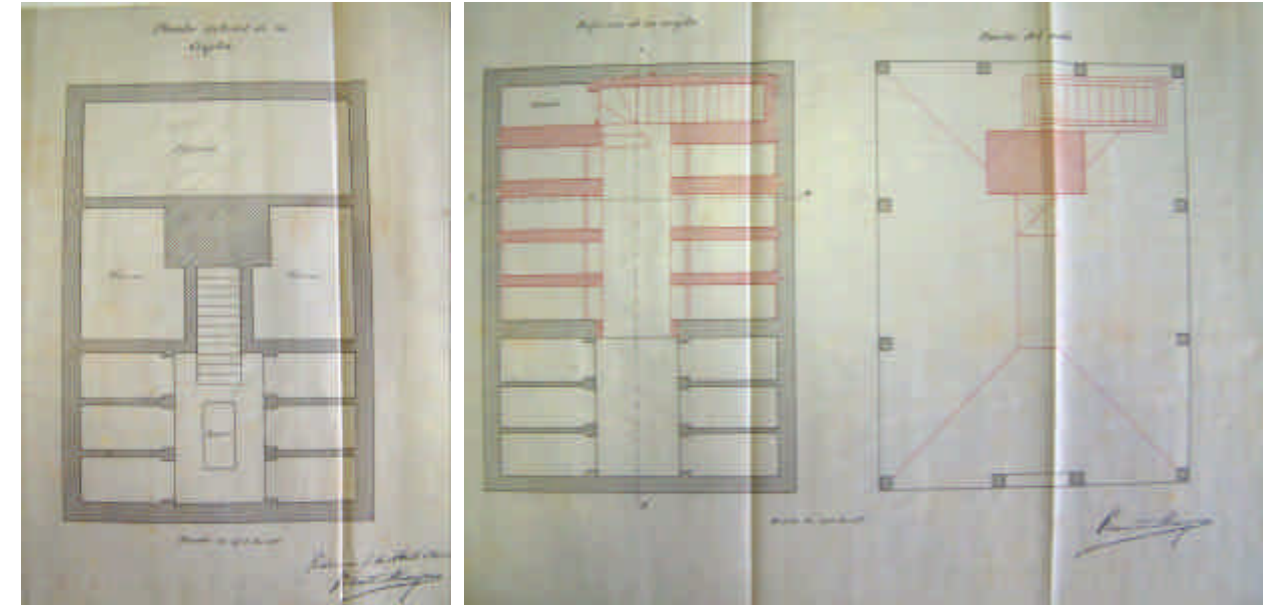
PANTEON 314

JUAN JOSE CERVERA LOPEZ

PANTEON de :

P-315	PROPIEDAD	CANONIGOS BASILICA
<b>ARQUITECTO MAESTRO OBRAS</b>		VICENTE ALCAYNE ARMENGOL ( M.O. )
<b>ARCHIVO MUNICIPAL COMPRA</b>	ARCHIVO LEGAJO	-
	EXPEDIENTE	-
	FECHA	-
<b>ARCHIVO MUNICIPAL PROYECTO</b>	ARCHIVO LEGAJO	ARCHIVO MODERNO MUNICIPAL
	EXPEDIENTE	1ª E/II-B 1901-1903
	FECHA	12 6-ABRIL-1901
<b>SUPERFICIE</b>	SUELO	-
	SUBSUELO	-
<b>PRECIO</b>	SUELO	-
	SUBSUELO	-
	PERMUTA	-
PRECIO TOTAL		-
<b>LOCALIZACION</b>	CUADRO	-
	SECCION	1
	D/I	I
	PARCELA ANT. PARCELA MOD.	- 51
<b>CLASIFICACION PROTOTIPICA</b>	FORMAL ESTILO	Reducidas Dimensiones con Cripta Eclecticismo Romanticista
<b>COMENTARIOS</b>	Proyecto para Modificado del Panteón de Canónigos, de fecha y arquitecto desconocidos.	

FOTOGRAFIA DEL PROYECTO



PLANO DE SITUACION

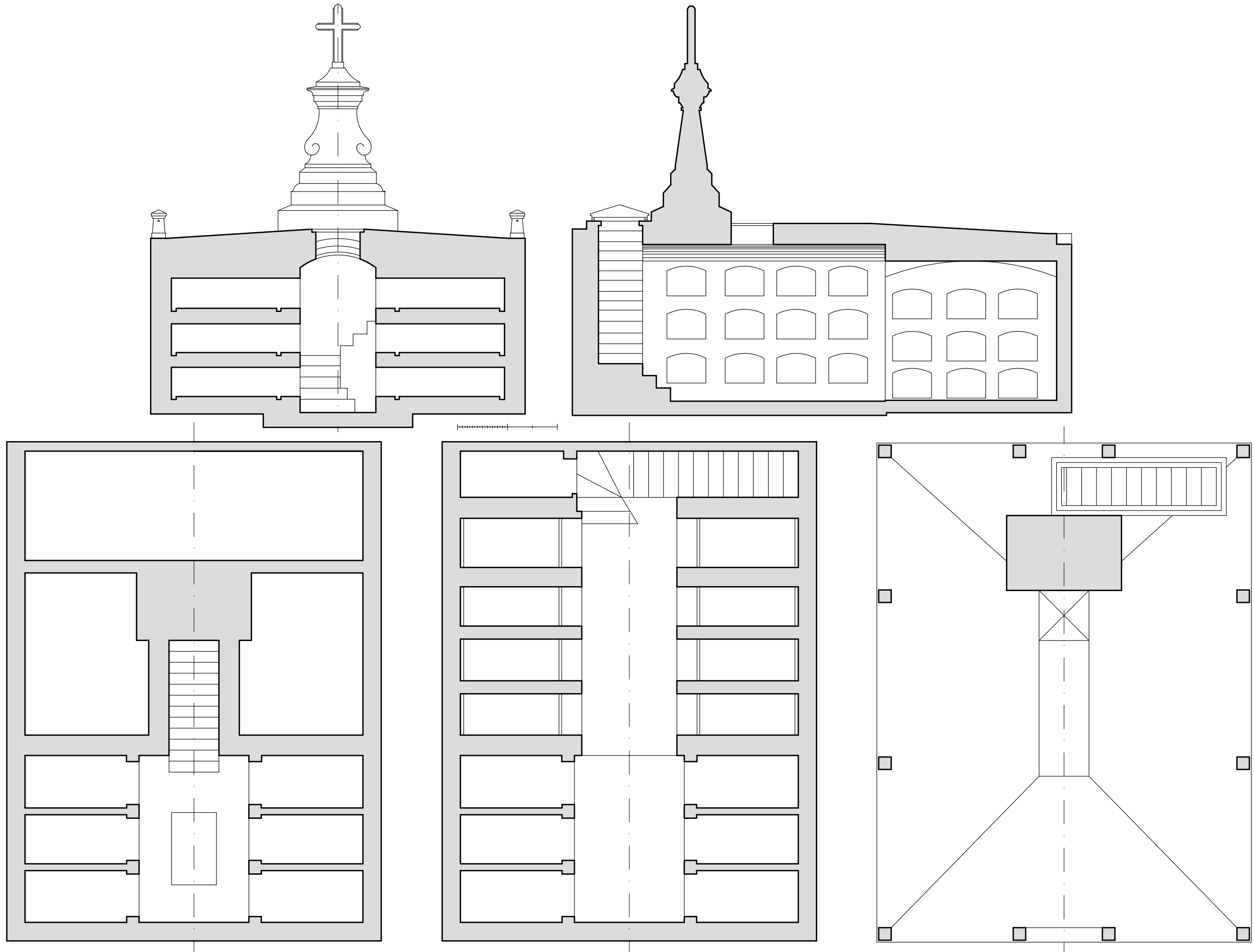



FOTOGRAFIA ACTUALIDAD



ARQUITECTURA ECLÉCTICO FUNERARIA DE LA CIUDAD DE VALENCIA  
EL CEMENTERIO GENERAL DE VALENCIA

JORGE GIRBÉS PÉREZ



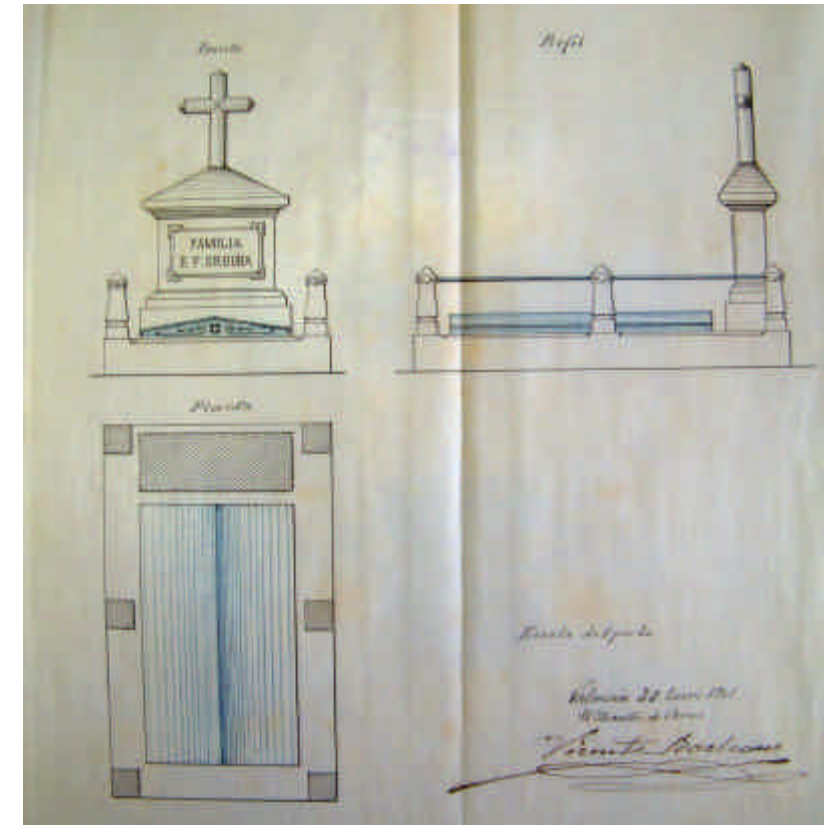
PANTEON 315

CANONIGOS BASILICA

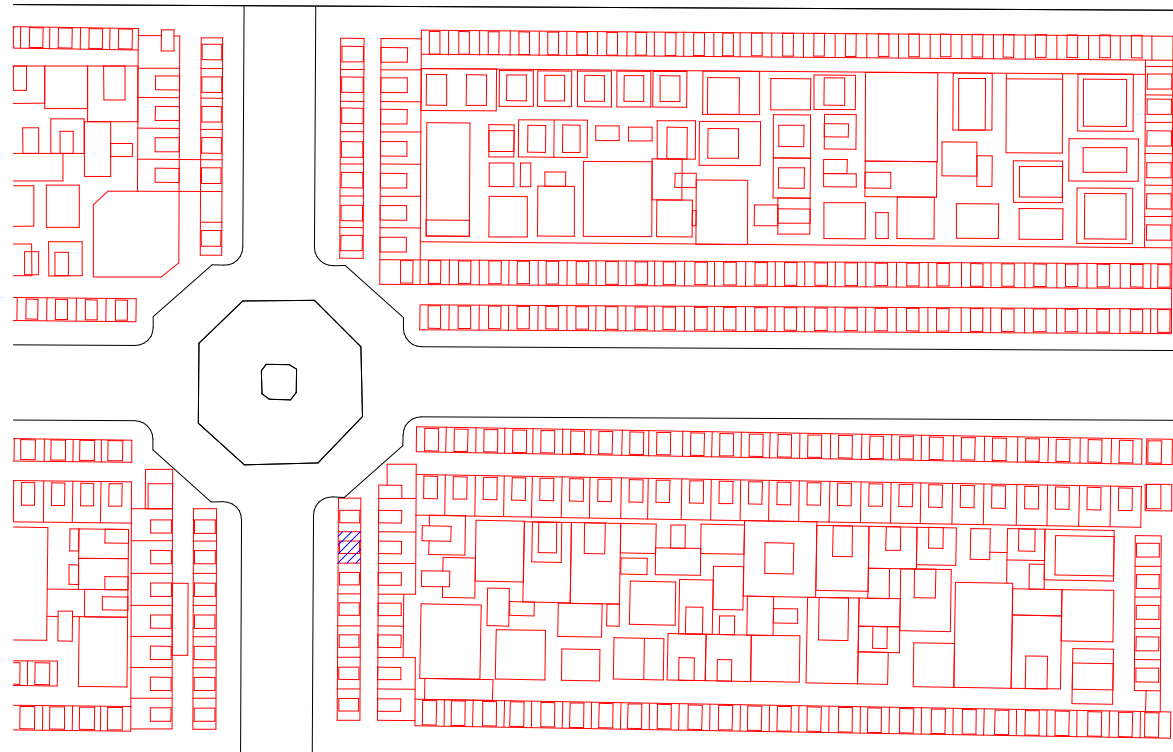
PANTEON de :

P-316	PROPIEDAD	ENRIQUE Y FEDERICO ORDURA
<b>ARQUITECTO MAESTRO OBRAS</b>		VICENTE BOCHONS LLORENTE ( MO )
<b>ARCHIVO MUNICIPAL COMPRA</b>	ARCHIVO LEGAJO EXPEDIENTE FECHA	ARCHIVO MODERNO MUNICIPAL 1ª E/II-B 1901-1903 14 30-ENERO-1901
<b>ARCHIVO MUNICIPAL PROYECTO</b>	ARCHIVO LEGAJO EXPEDIENTE FECHA	ARCHIVO MODERNO MUNICIPAL 1ª E/II-B 1901-1903 14 30-ENERO-1901
<b>SUPERFICIE</b>	SUELO SUBSUELO	-
<b>PRECIO</b>	SUELO SUBSUELO PERMUTA	-
	PRECIO TOTAL	1.500 Pesetas
<b>LOCALIZACION</b>	CUADRO	2
	SECCION	3
	D / I	I
	PARCELA ANT. PARCELA MOD.	- 365
<b>CLASIFICACION PROTOTIPICA</b>	FORMAL ESTILO	Reducidas Dimensiones con Cripta -
<b>COMENTARIOS</b>	Panteón de Parcela organizada por Ayuntamiento 1.500 ó 2.000 Pesetas	

FOTOGRAFIA DEL PROYECTO



FOTOGRAFIA ACTUALIDAD


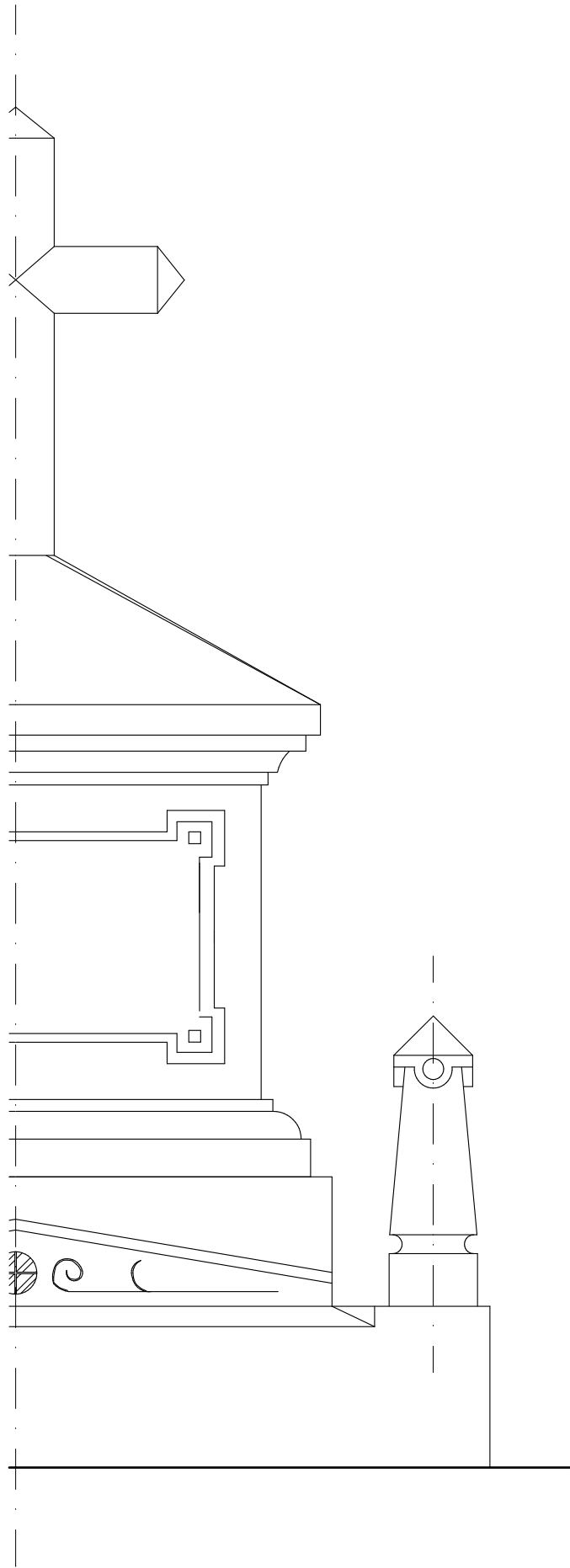



PLANO DE SITUACION

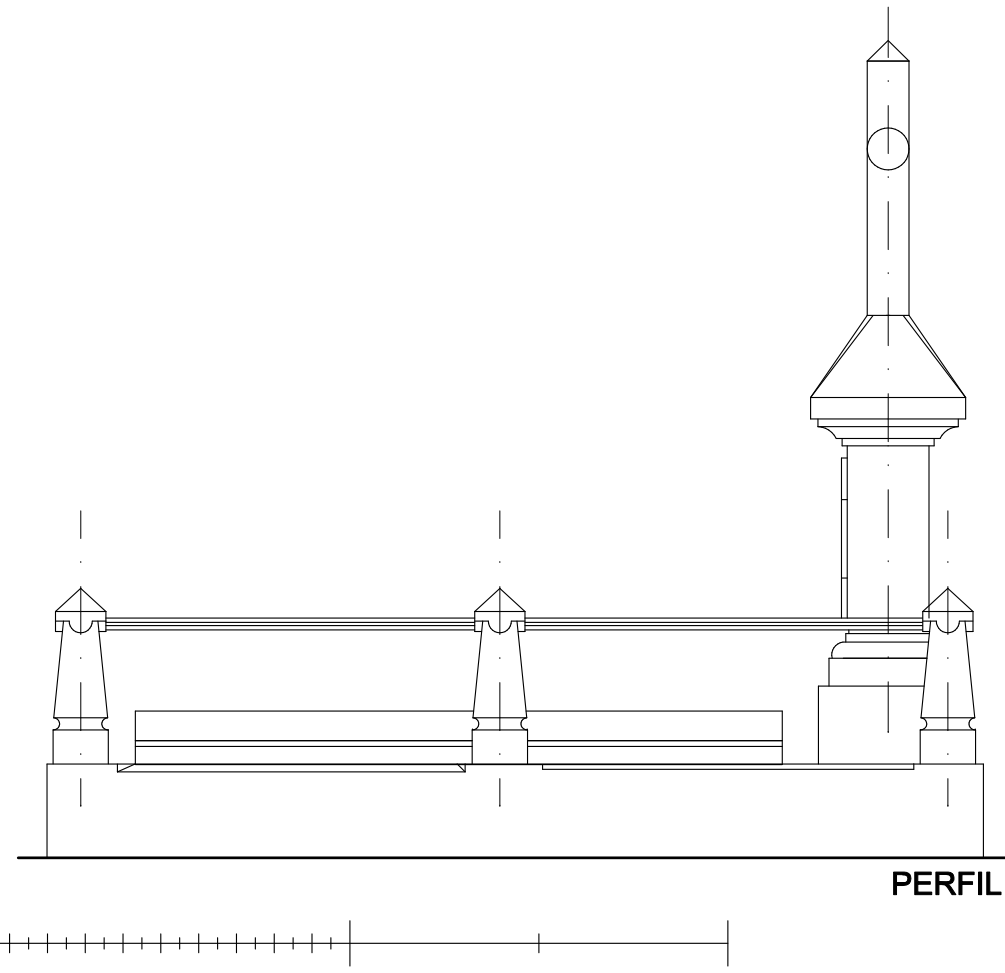


ARQUITECTURA ECLÉCTICO FUNERARIA DE LA CIUDAD DE VALENCIA  
EL CEMENTERIO GENERAL DE VALENCIA

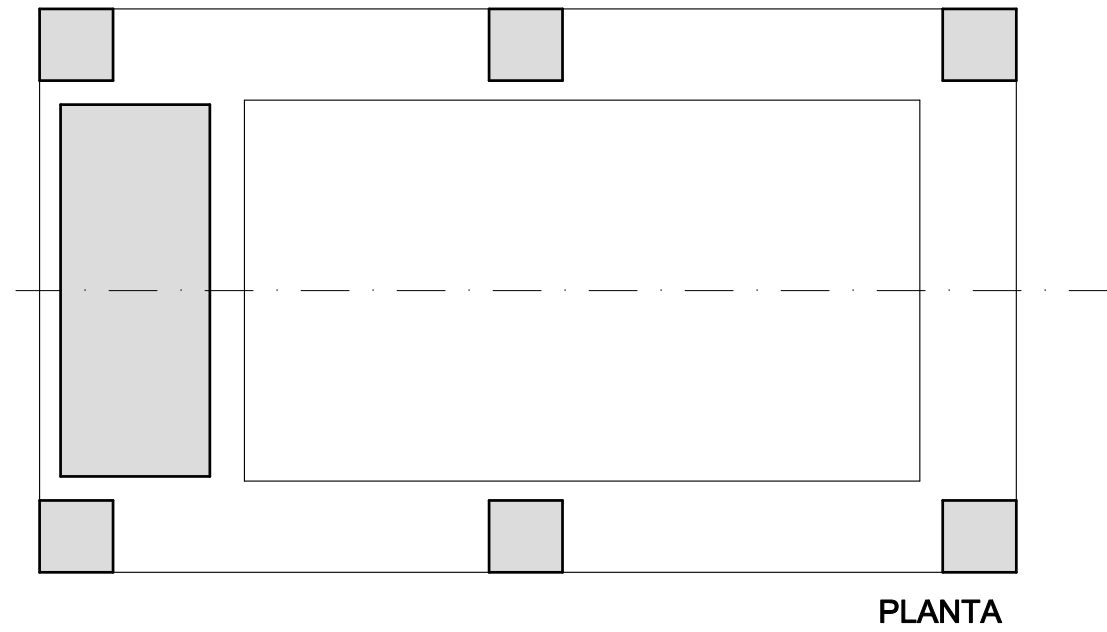
JORGE GIRBÉS PÉREZ



ALZADO



PERFIL



PLANTA

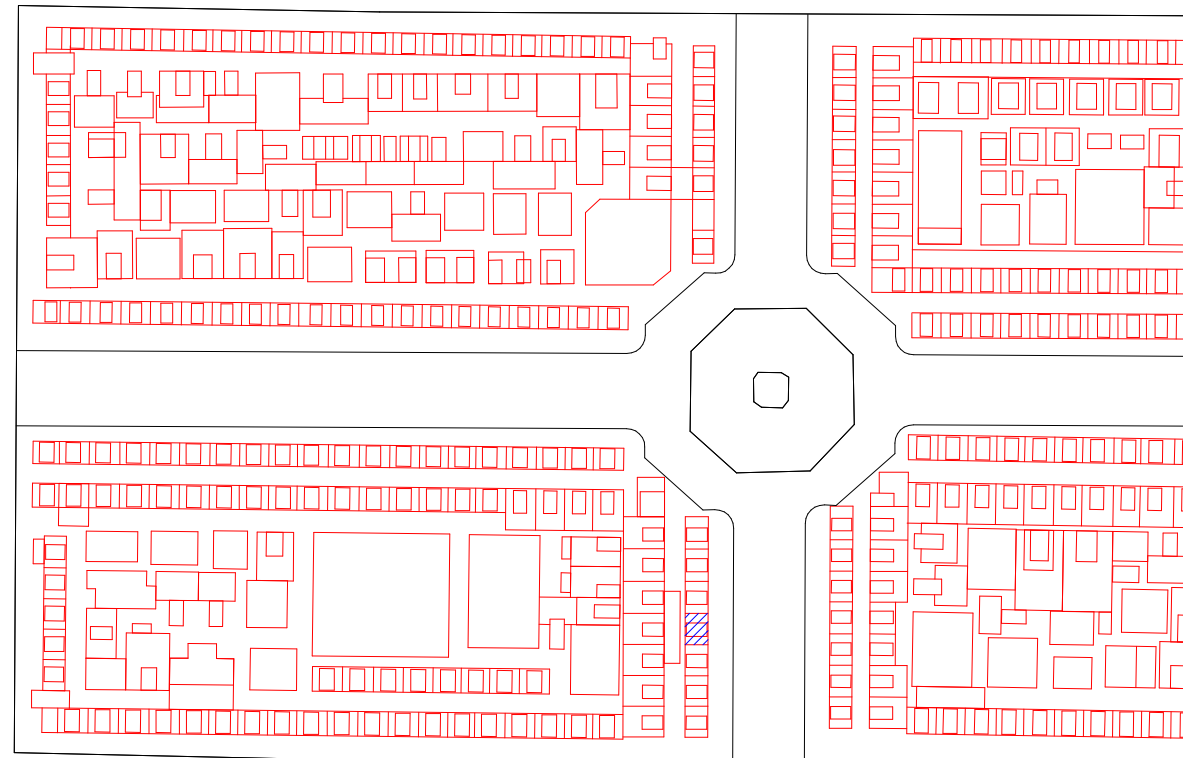

PANTEON 316

ENRIQUE Y FEDERICO ORDURA

PANTEON de :

P-317	PROPIEDAD	FRANCISCA TORRONDELL Vda. Villalba
ARQUITECTO MAESTRO OBRAS		GERARDO ROIG GIMENO
ARCHIVO MUNICIPAL COMPRA	ARCHIVO LEGAJO EXPEDIENTE FECHA	ARCHIVO MODERNO MUNICIPAL 1ª E/II-B 1901-1903 15 20-ENERO-1901
ARCHIVO MUNICIPAL PROYECTO	ARCHIVO LEGAJO EXPEDIENTE FECHA	ARCHIVO MODERNO MUNICIPAL 1ª E/II-B 1901-1903 15 20-ENERO-1901
SUPERFICIE	SUELO SUBSUELO	- -
PRECIO	SUELO SUBSUELO PERMUTA	- -
	PRECIO TOTAL	NICHOS 750 Pesetas
LOCALIZACION	CUADRO	4
	SECCION	3
	D / I	I
	PARCELA ANT.	-
	PARCELA MOD.	374
CLASIFICACION PROTOTIPICA	FORMAL ESTILO	Reducidas Dimensiones con Cripta Eclecticismo Romanticista
COMENTARIOS	Panteón de Parcela organizada por Ayuntamiento 1.500 ó 2.000 Pesetas	

FOTOGRAFIA DEL PROYECTO



PLANO DE SITUACION





FOTOGRAFIA ACTUALIDAD

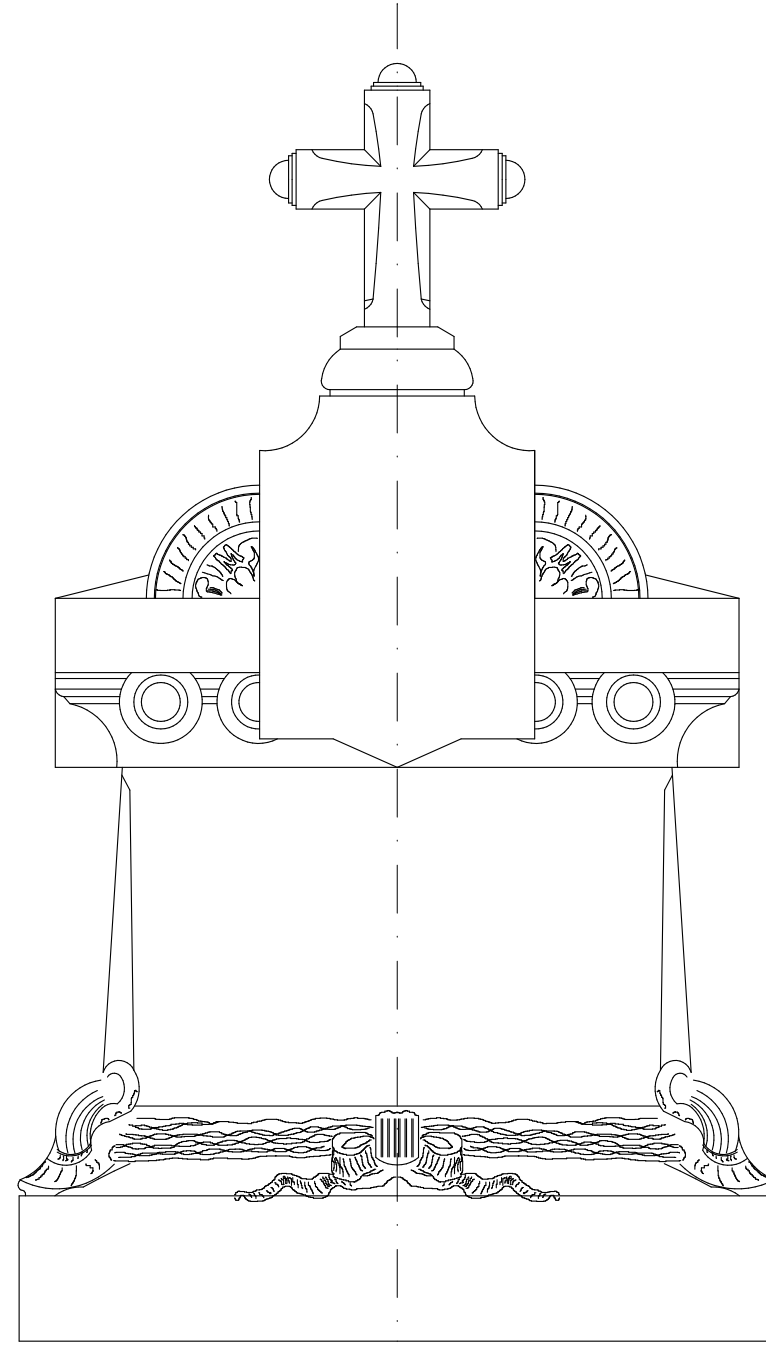


ARQUITECTURA ECLÉCTICO FUNERARIA DE LA CIUDAD DE VALENCIA  
EL CEMENTERIO GENERAL DE VALENCIA


JORGE GIRBÉS PÉREZ



PLANTA



ALZADO



PERFIL



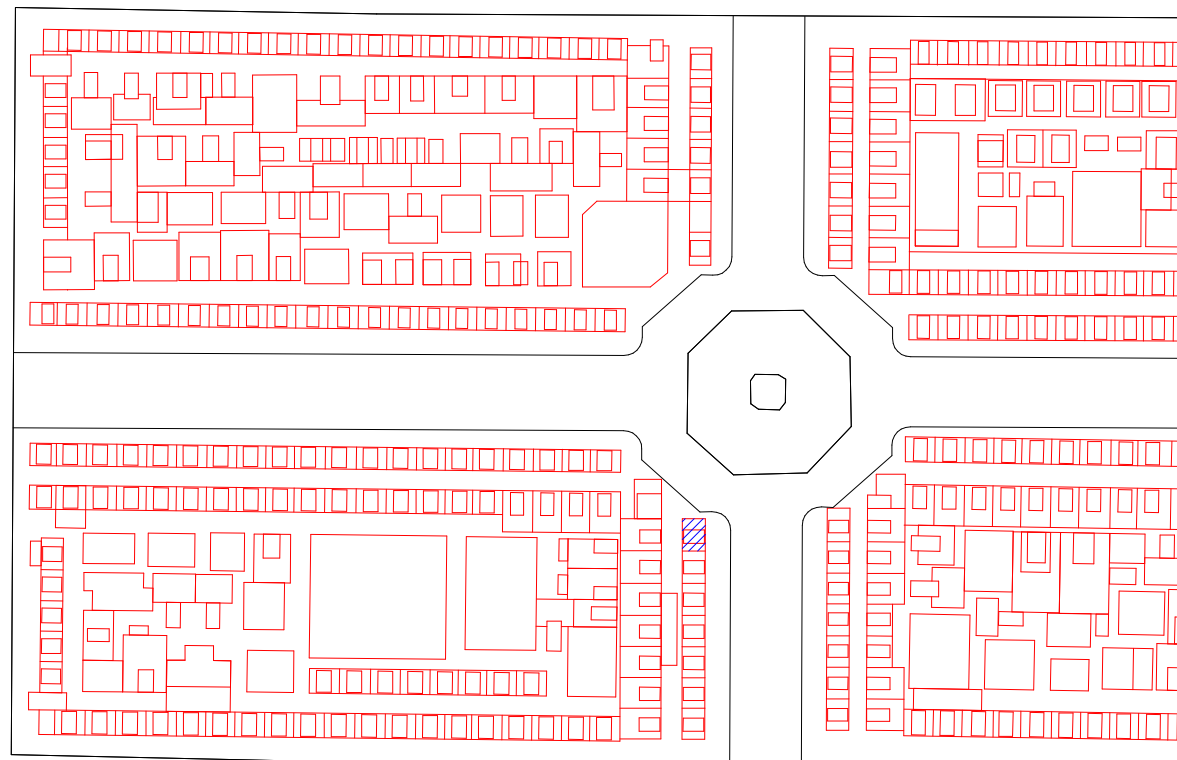

PANTEON 317

FRANCISCA TORRONDELL Vda. VILLALBA

PANTEON de :

P-318	PROPIEDAD	JOSE ARANBUL MOLES	
ARQUITECTO MAESTRO OBRAS		ADOLFO LAUVESTEIN GARCIA ( M.O. )	
ARCHIVO MUNICIPAL COMPRA	ARCHIVO LEGAJO EXPEDIENTE FECHA	ARCHIVO MODERNO MUNICIPAL 1ª E/II-B 1901-1903 16 5-FEBRERO-1901	
ARCHIVO MUNICIPAL PROYECTO	ARCHIVO LEGAJO EXPEDIENTE FECHA	ARCHIVO MODERNO MUNICIPAL 1ª E/II-B 1901-1903 16 5-FEBRERO-1901	
SUPERFICIE	SUELO SUBSUELO	- -	
PRECIO	SUELO SUBSUELO PERMUTA	- -	
	PRECIO TOTAL	1.500 Pesetas	
LOCALIZACION	CUADRO SECCION D / I	4 3 I	
	PARCELA ANT. PARCELA MOD.	- 377	
	CLASIFICACION PROTOTIPICA	FORMAL ESTILO	Reducidas Dimensiones con Cripta Ecléctico Goticista
	COMENTARIOS	Panteón de Parcela organizada por Ayuntamiento 1.500 ó 2.000 Pesetas	

FOTOGRAFIA DEL PROYECTO



PLANO DE SITUACION



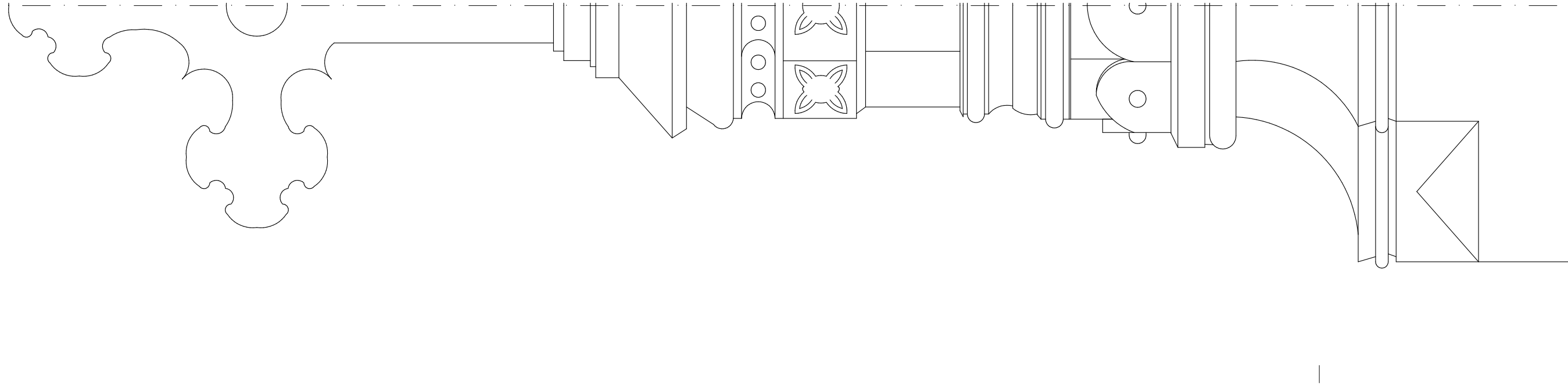

FOTOGRAFIA ACTUALIDAD



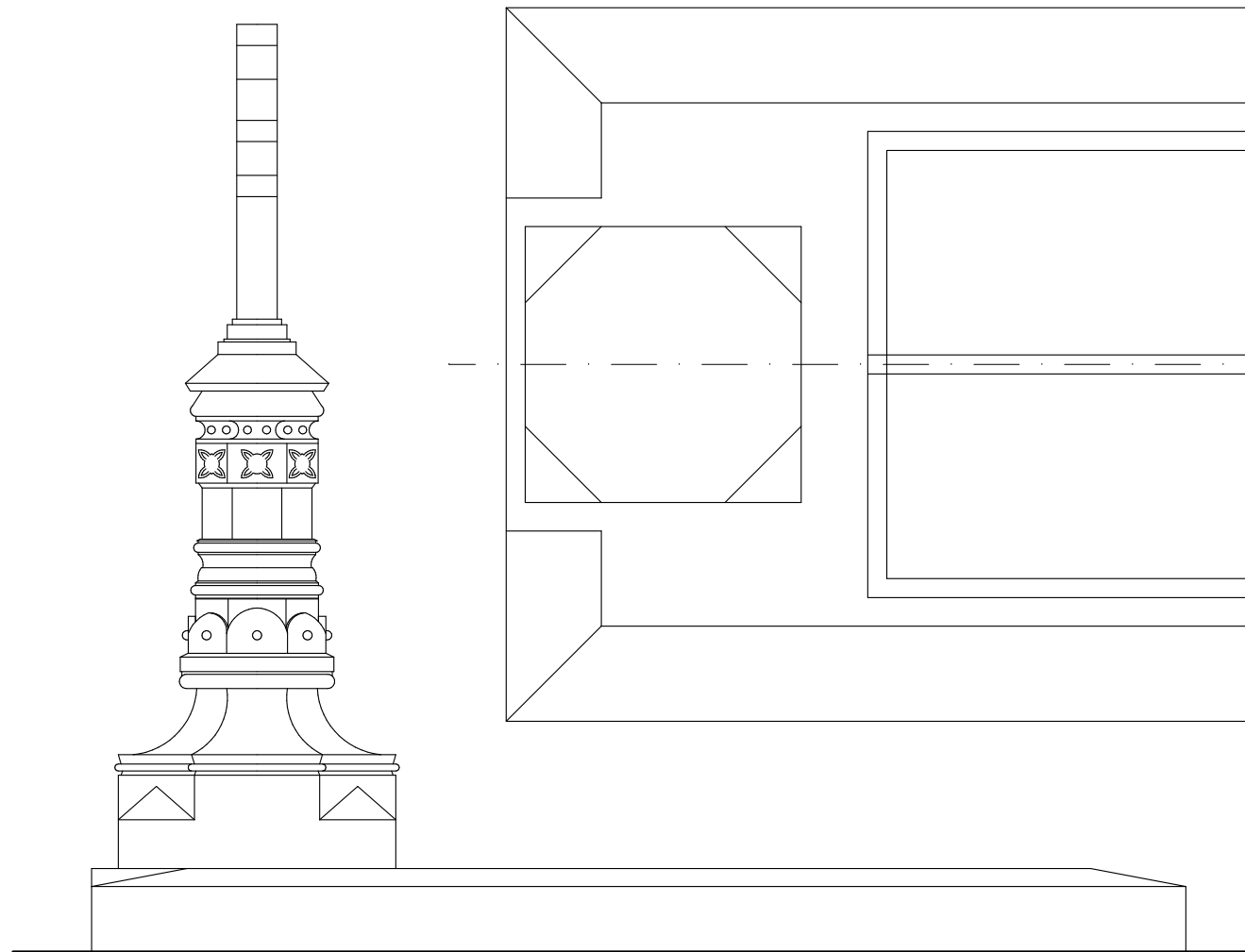


ARQUITECTURA ECLÉCTICO FUNERARIA DE LA CIUDAD DE VALENCIA  
EL CEMENTERIO GENERAL DE VALENCIA

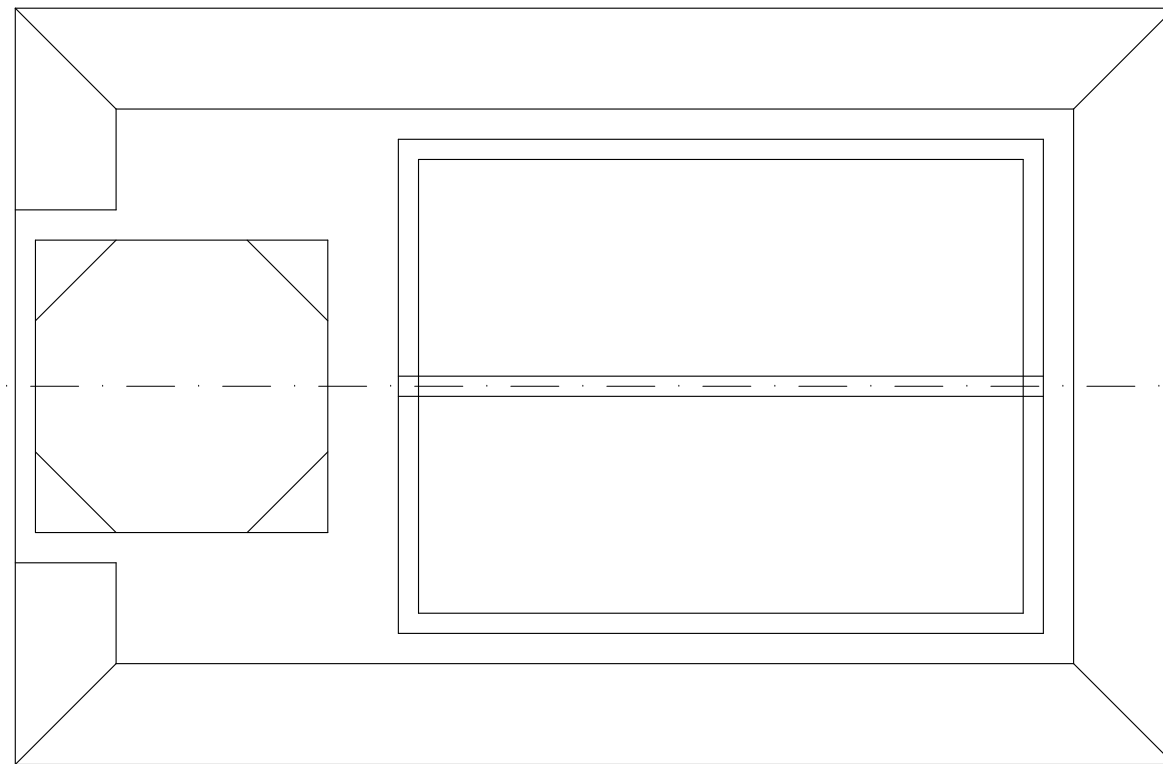
JORGE GIRBÉS PÉREZ




PANTEON 318



PERFIL



PLANTA



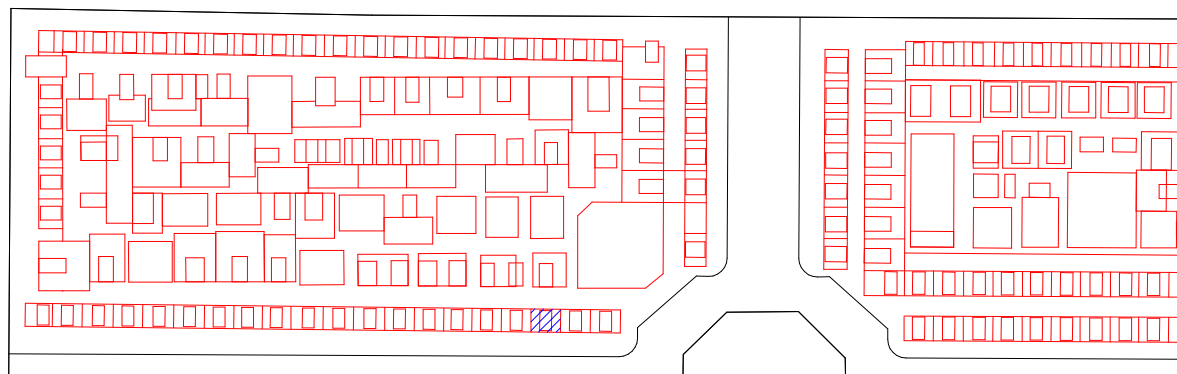
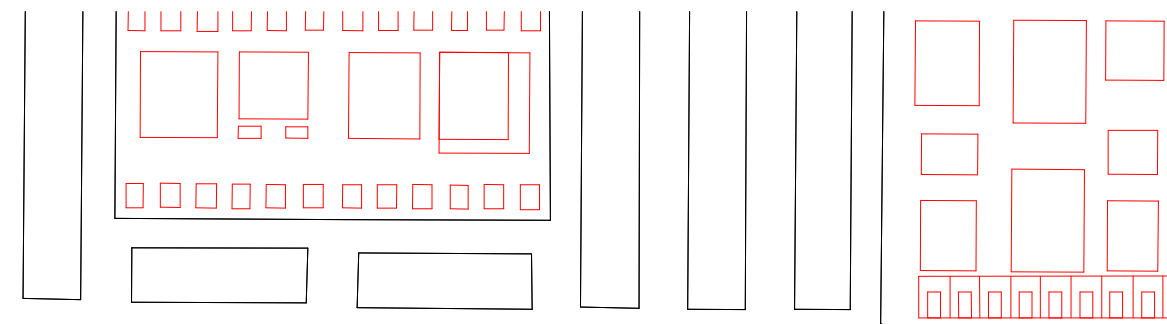
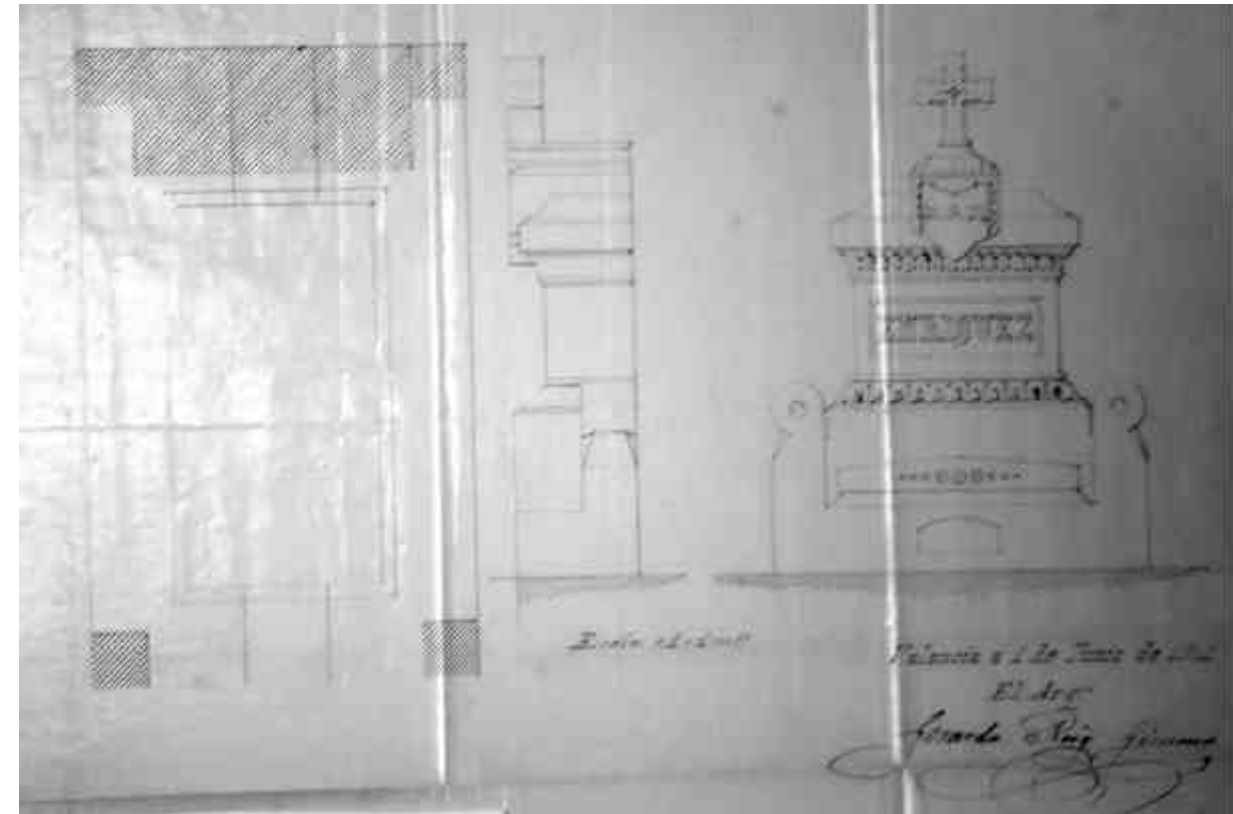
ALZADO

JOSE ARANBUL MOLES

PANTEON de :

P-319	PROPIEDAD	JOSE ENRIQUEZ AGUILAR
ARQUITECTO MAESTRO OBRAS		GERARDO ROIG GIMENO
ARCHIVO MUNICIPAL COMPRA	ARCHIVO LEGAJO EXPEDIENTE FECHA	ARCHIVO MODERNO MUNICIPAL 1ª E/II-B 1901-1903 19 1-JUNIO-1901
ARCHIVO MUNICIPAL PROYECTO	ARCHIVO LEGAJO EXPEDIENTE FECHA	ARCHIVO MODERNO MUNICIPAL 1ª E/II-B 1901-1903 19 1-JUNIO-1901
SUPERFICIE	SUELO SUBSUELO	-
PRECIO	SUELO SUBSUELO PERMUTA	-
	PRECIO TOTAL	1.500 Pesetas
LOCALIZACION	CUADRO	3
	SECCION	3
	D/I	I
	PARCELA ANT. PARCELA MOD.	- 413
CLASIFICACION PROTOTIPICA	FORMAL ESTILO	Reducidas Dimensiones con Cripta
COMENTARIOS	Panteón de Parcela organizada por Ayuntamiento 1.500 ó 2.000 Pesetas	

FOTOGRAFIA DEL PROYECTO



PLANO DE SITUACION

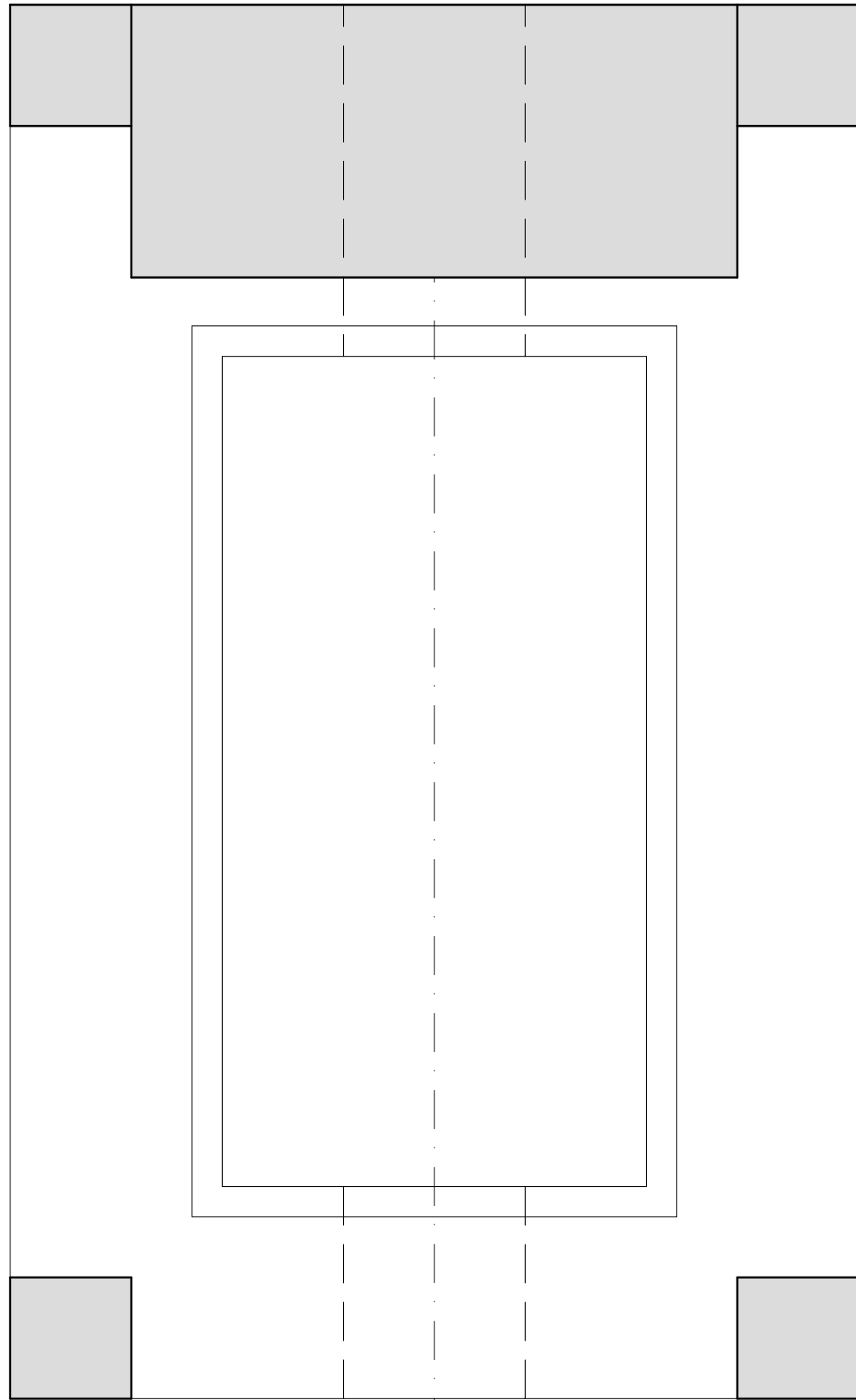



FOTOGRAFIA ACTUALIDAD




ARQUITECTURA ECLÉCTICO FUNERARIA DE LA CIUDAD DE VALENCIA  
EL CEMENTERIO GENERAL DE VALENCIA

JORGE GIRBÉS PÉREZ



PLANTA



PERFIL

ALZADO

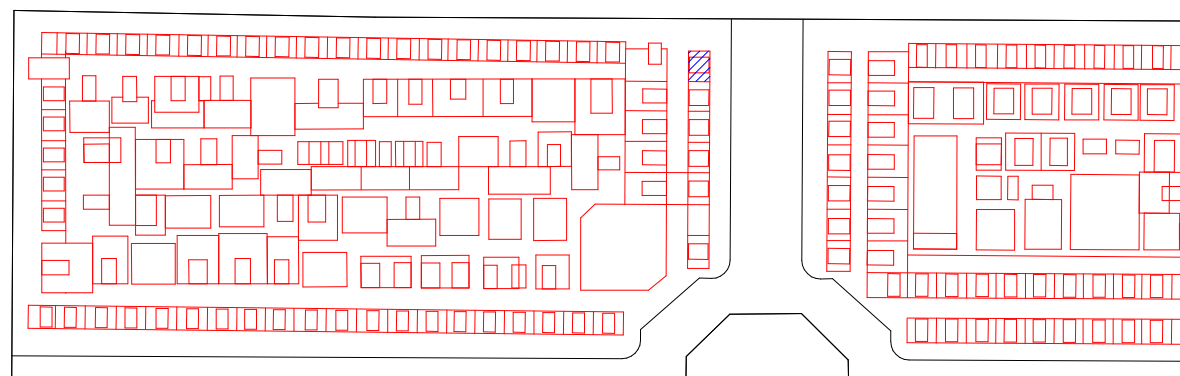
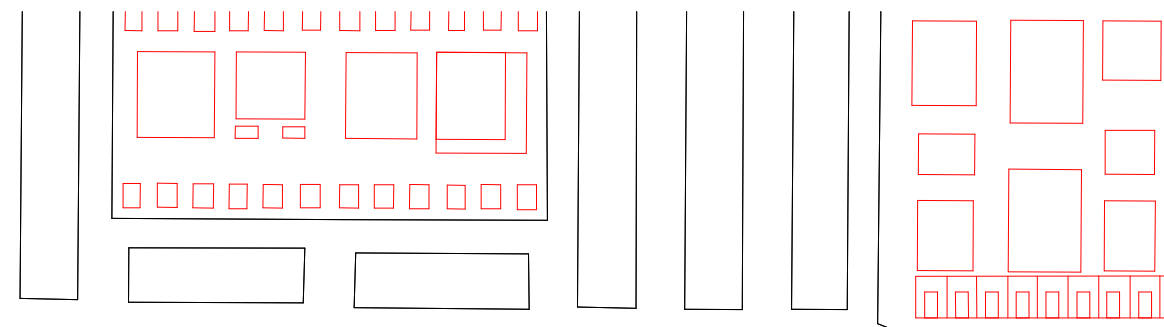

PANTEON 319

JOSE ENRIQUEZ AGUILAR

PANTEON de :

P-320	PROPIEDAD	ELISA BOLDUM CORELLANO
ARQUITECTO MAESTRO OBRAS		JOSE MARIA MANUEL CORTINA PEREZ
ARCHIVO MUNICIPAL COMPRA	ARCHIVO LEGAJO EXPEDIENTE FECHA	ARCHIVO MODERNO MUNICIPAL 1ª E/II-B 1901-1903 20 10-JUNIO-1901
ARCHIVO MUNICIPAL PROYECTO	ARCHIVO LEGAJO EXPEDIENTE FECHA	ARCHIVO MODERNO MUNICIPAL 1ª E/II-B 1901-1903 20 10-JUNIO-1901
SUPERFICIE	SUELO SUBSUELO	-
PRECIO	SUELO SUBSUELO PERMUTA	-
	PRECIO TOTAL	NICHOS 655 Pesetas
LOCALIZACION	CUADRO	3
	SECCION	3
	D/I	I
	PARCELA ANT. PARCELA MOD.	- 422
CLASIFICACION PROTOTIPICA	FORMAL ESTILO	Reducidas Dimensiones con Cripta
COMENTARIOS	Panteón de Parcela organizada por Ayuntamiento 1.500 ó 2.000 Pesetas	

FOTOGRAFIA DEL PROYECTO



PLANO DE SITUACION





FOTOGRAFIA ACTUALIDAD



ARQUITECTURA ECLÉCTICO FUNERARIA DE LA CIUDAD DE VALENCIA  
EL CEMENTERIO GENERAL DE VALENCIA

JORGE GIRBÉS PÉREZ



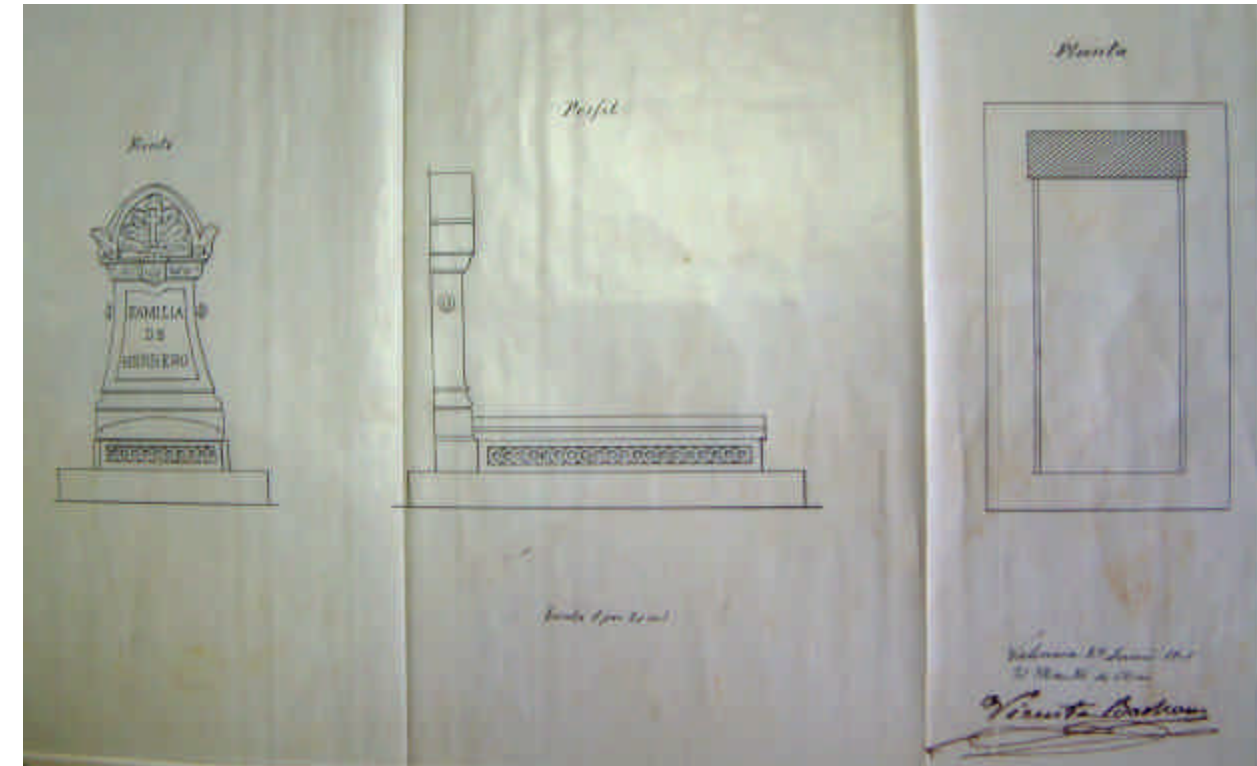
PANTEON 320

ELISA BOLDUM CORELLANO

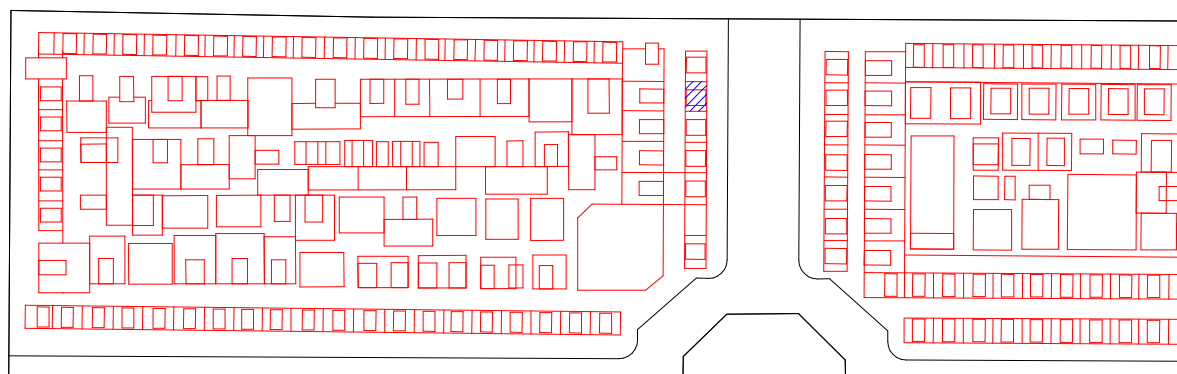
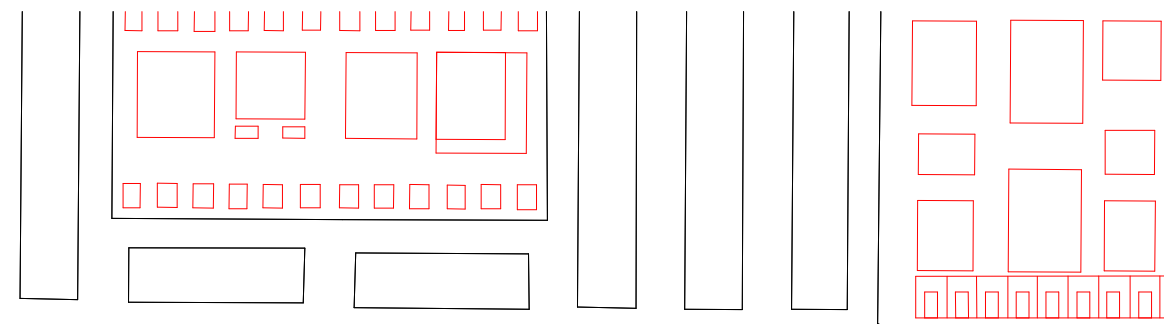
PANTEON de :

P-321	PROPIEDAD	PASCUAL HERRERO RIPOLL	
ARQUITECTO MAESTRO OBRAS		VICENTE BOCHONS LLORENTE ( MO )	
ARCHIVO MUNICIPAL COMPRA	ARCHIVO LEGAJO EXPEDIENTE FECHA	ARCHIVO MODERNO MUNICIPAL 1ª E/II-B 1901-1903 21 27-JUNIO-1901	
ARCHIVO MUNICIPAL PROYECTO	ARCHIVO LEGAJO EXPEDIENTE FECHA	ARCHIVO MODERNO MUNICIPAL 1ª E/II-B 1901-1903 21 27-JUNIO-1901	
SUPERFICIE	SUELO SUBSUELO	-	
PRECIO	SUELO SUBSUELO PERMUTA	-	
	PRECIO TOTAL	1.500 Pesetas	
LOCALIZACION	CUADRO SECCION D / I	3 3 I	
	PARCELA ANT. PARCELA MOD.	- 421	
CLASIFICACION PROTOTIPICA	FORMAL ESTILO	Reducidas Dimensiones con Cripta Neoclasicista	
COMENTARIOS	Panteón de Parcela organizada por Ayuntamiento 1.500 ó 2.000 Pesetas		

FOTOGRAFIA DEL PROYECTO



FOTOGRAFIA ACTUALIDAD

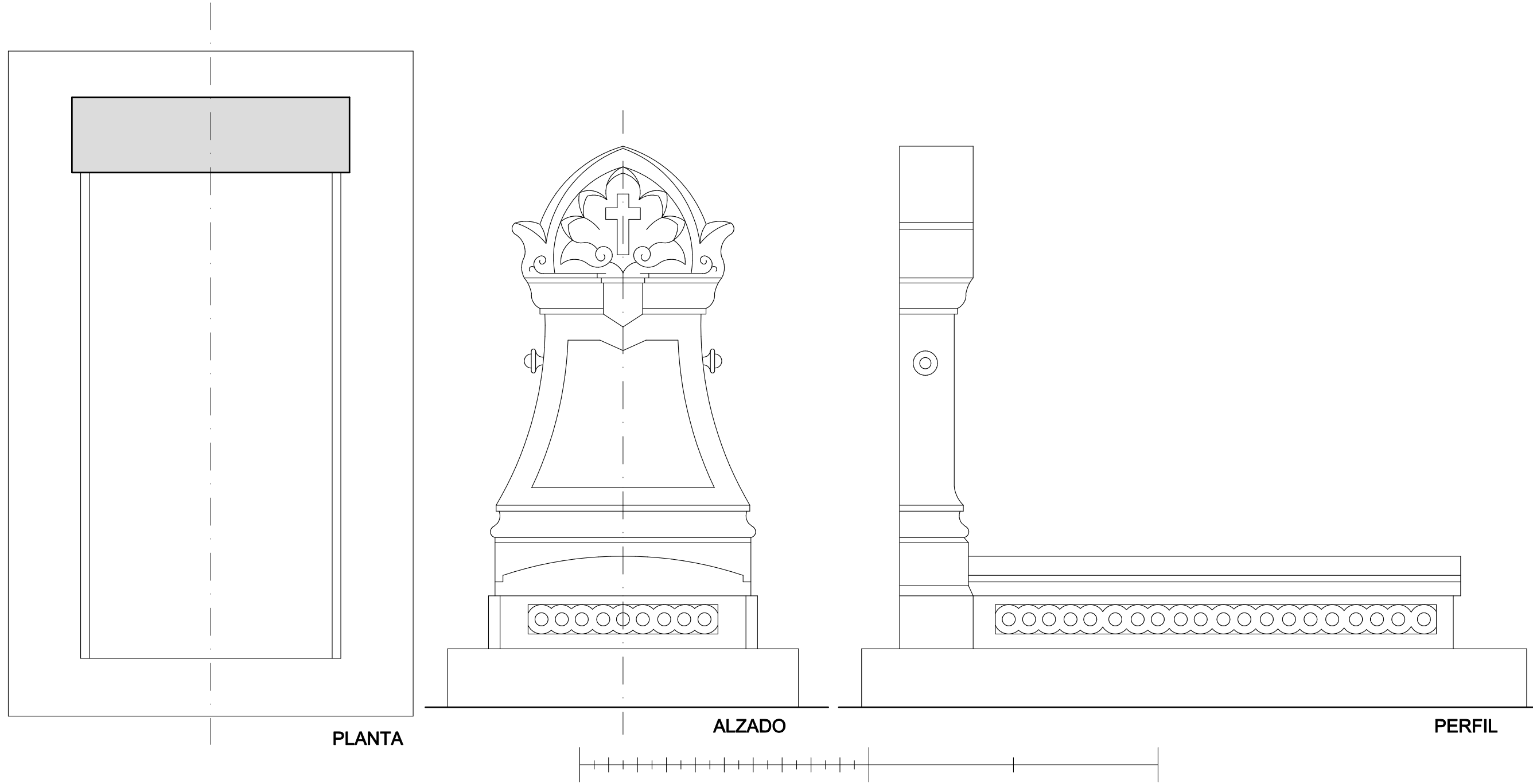



PLANO DE SITUACION



ARQUITECTURA ECLÉCTICO FUNERARIA DE LA CIUDAD DE VALENCIA  
EL CEMENTERIO GENERAL DE VALENCIA

JORGE GIRBÉS PÉREZ



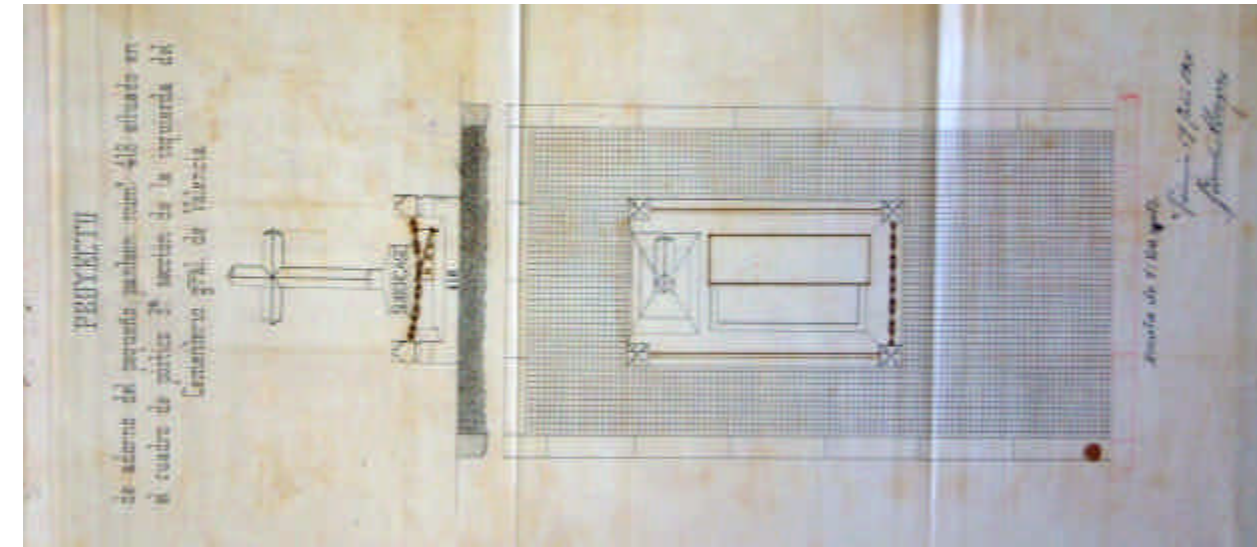
PANTEON 321

PASCUAL HERRERO RIPOLL

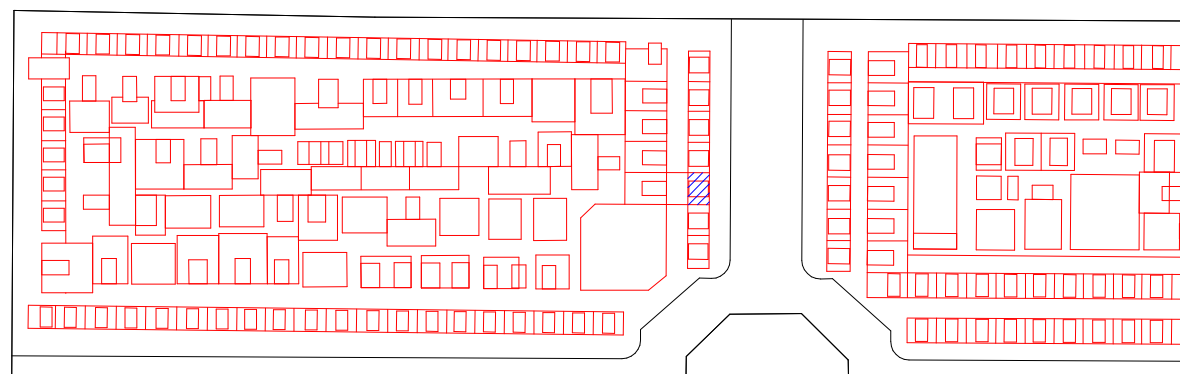
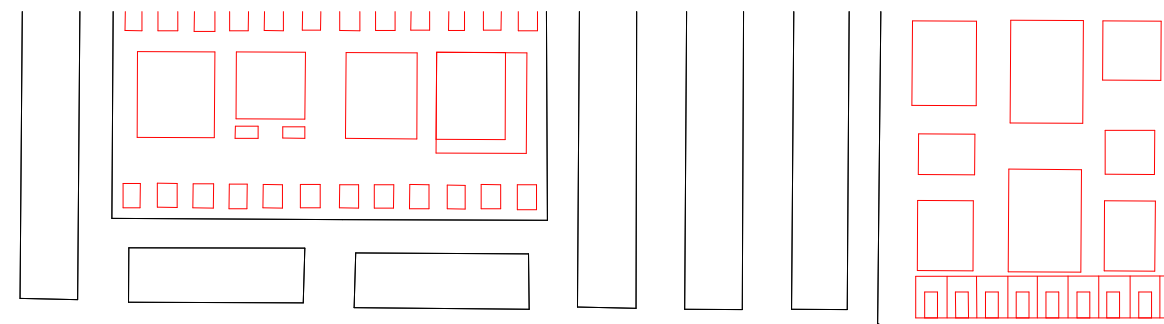
PANTEON de :

P-322	PROPIEDAD	CONSUELO SUBERCASE
<b>ARQUITECTO MAESTRO OBRAS</b>		VICENTE ALCAYNE ARMENGOL ( M.O. )
<b>ARCHIVO MUNICIPAL COMPRA</b>	ARCHIVO LEGAJO EXPEDIENTE FECHA	ARCHIVO MODERNO MUNICIPAL 1ª E/II-B 1901-1903 23 27-JULIO-1901
<b>ARCHIVO MUNICIPAL PROYECTO</b>	ARCHIVO LEGAJO EXPEDIENTE FECHA	ARCHIVO MODERNO MUNICIPAL 1ª E/II-B 1901-1903 23 27-JULIO-1901
<b>SUPERFICIE</b>	SUELO SUBSUELO	- -
<b>PRECIO</b>	SUELO SUBSUELO PERMUTA	- - -
	PRECIO TOTAL	1.500 Pesetas
<b>LOCALIZACION</b>	CUADRO SECCION D / I	3 3 I
	PARCELA ANT. PARCELA MOD.	- 418
<b>CLASIFICACION PROTOTIPICA</b>	FORMAL ESTILO	Reducidas Dimensiones con Cripta -
<b>COMENTARIOS</b>	Panteón de Parcela organizada por Ayuntamiento 1.500 ó 2.000 Pesetas	

FOTOGRAFIA DEL PROYECTO



FOTOGRAFIA ACTUALIDAD



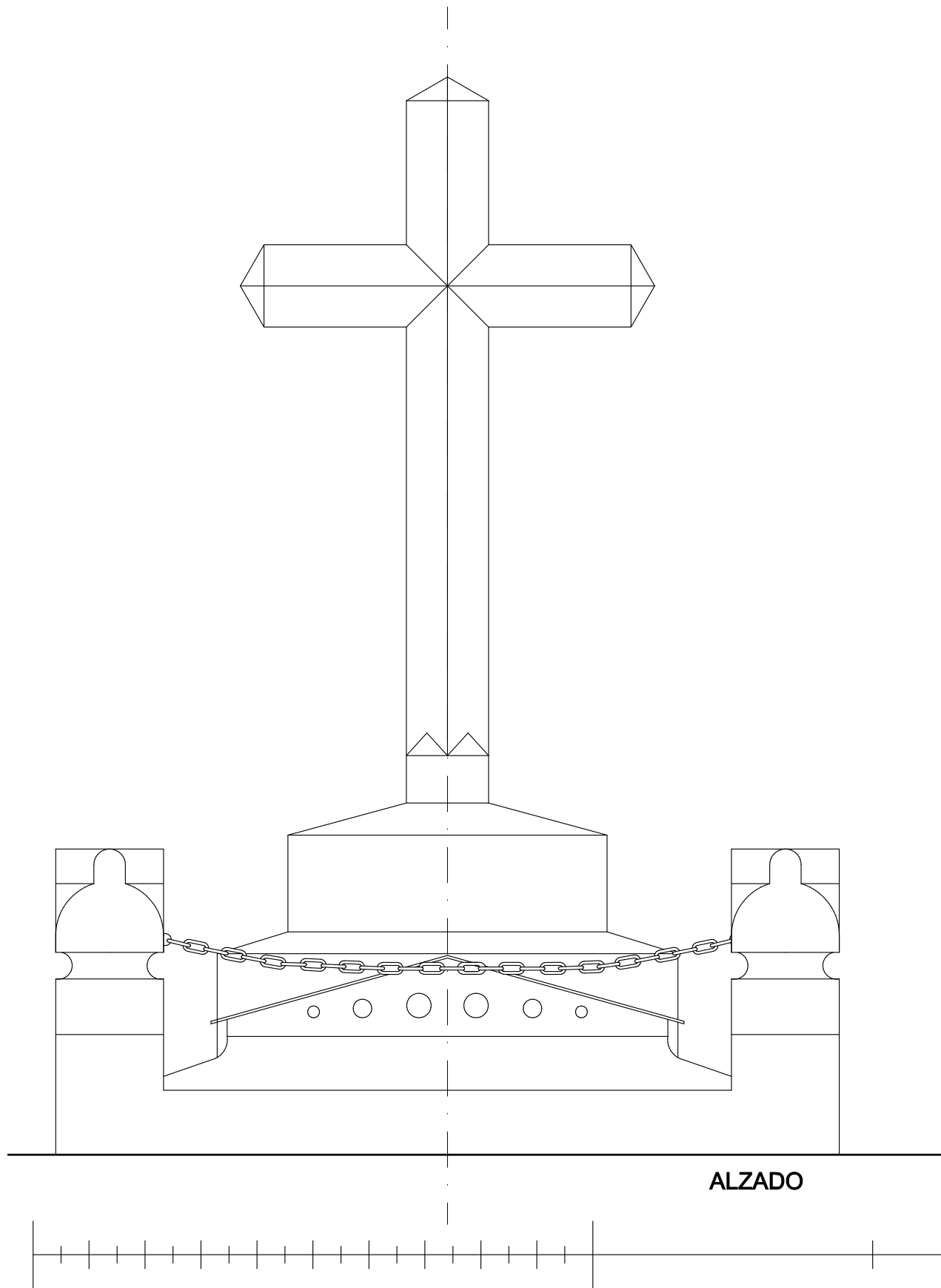

PLANO DE SITUACION



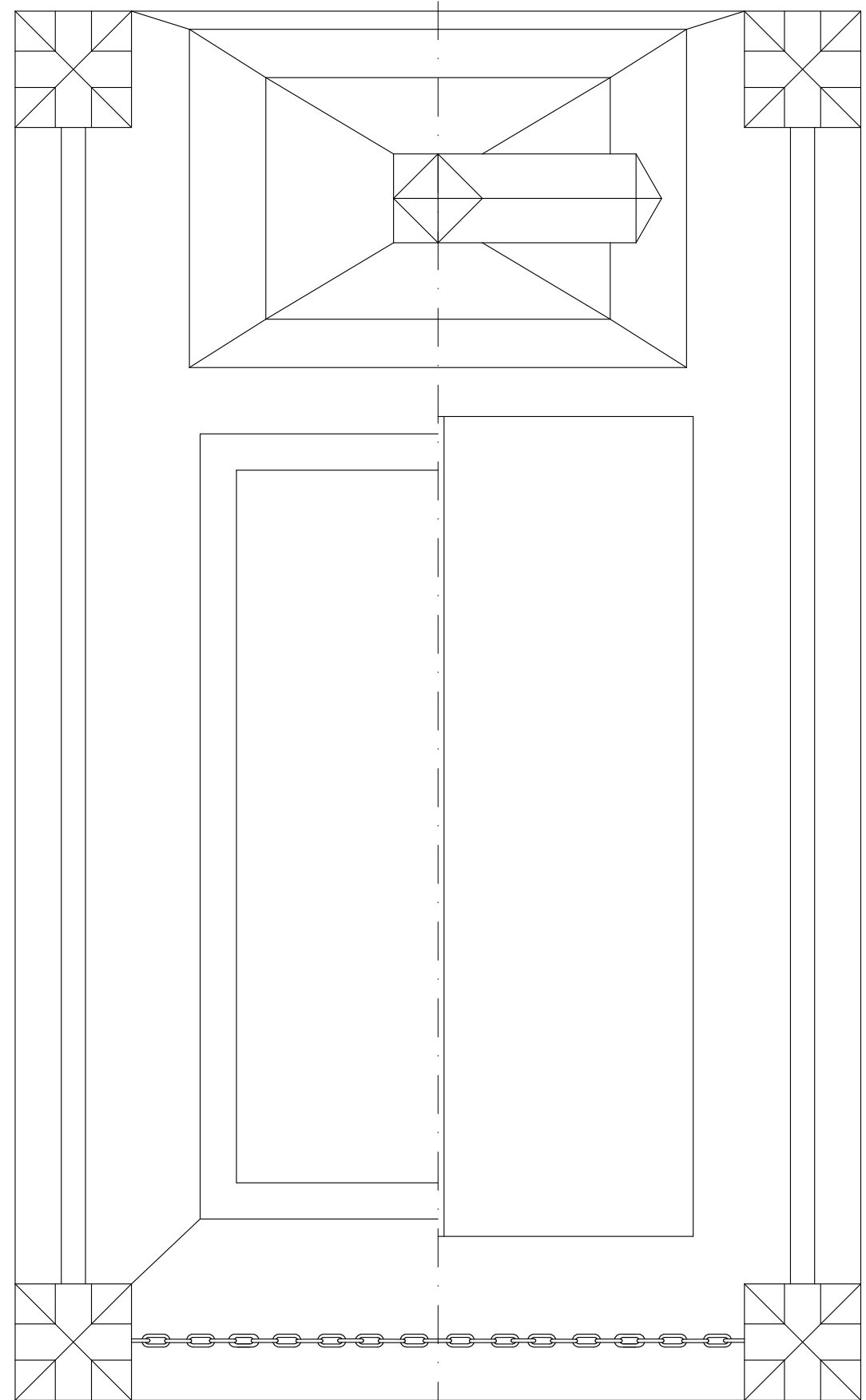


ARQUITECTURA ECLÉCTICO FUNERARIA DE LA CIUDAD DE VALENCIA  
EL CEMENTERIO GENERAL DE VALENCIA

JORGE GIRBÉS PÉREZ



ALZADO



PLANTA

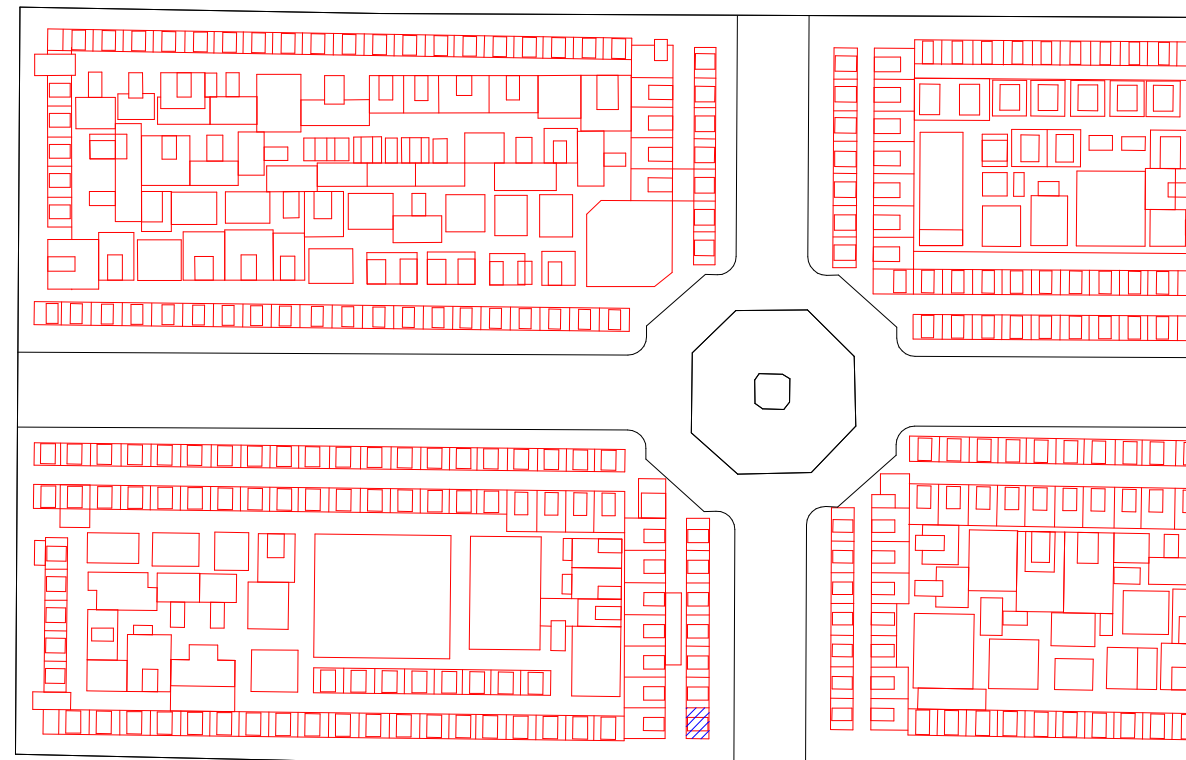
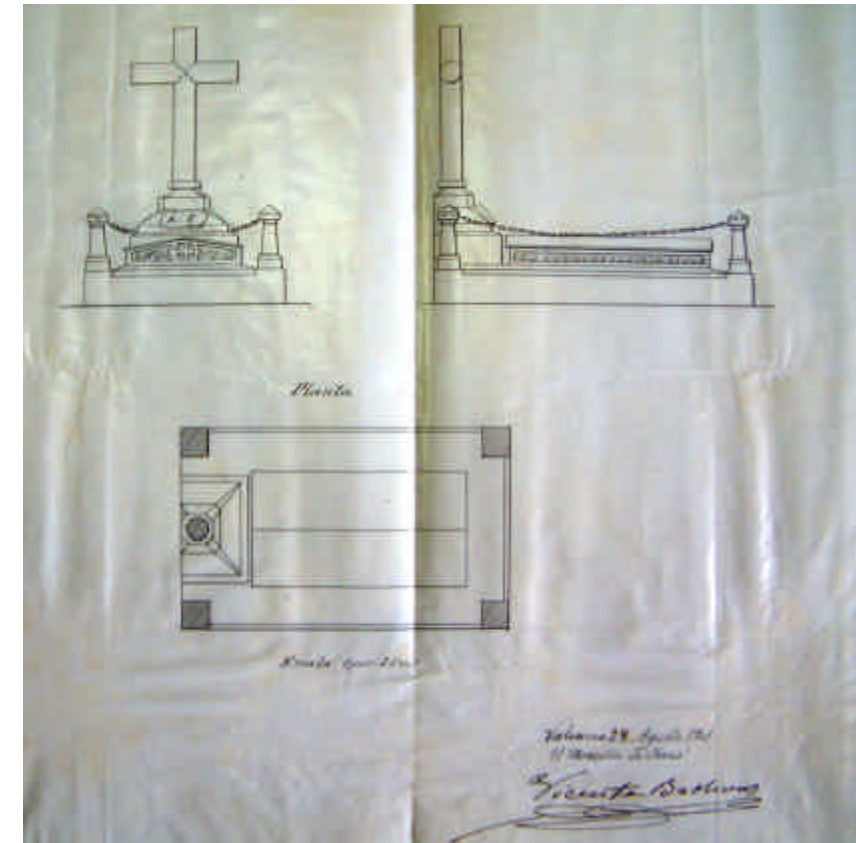
PANTEON 322

CONSUELO SUBERCASE

PANTEON de :

P-323	PROPIEDAD	ANTONIO ROMERO	JUAN ESTURE
ARQUITECTO MAESTRO OBRAS		VICENTE BOCHONS LLORENTE ( MO )	
ARCHIVO MUNICIPAL COMPRA	ARCHIVO LEGAJO EXPEDIENTE FECHA	ARCHIVO MODERNO MUNICIPAL 1ª E/II-B 1901-1903 25 28-AGOSTO-1901	
ARCHIVO MUNICIPAL PROYECTO	ARCHIVO LEGAJO EXPEDIENTE FECHA	ARCHIVO MODERNO MUNICIPAL 1ª E/II-B 1901-1903 25 28-AGOSTO-1901	
SUPERFICIE	SUELO SUBSUELO	-	
PRECIO	SUELO SUBSUELO PERMUTA	-	
	PRECIO TOTAL	1.500 Pesetas	
LOCALIZACION	CUADRO	4	
	SECCION	3	
	D / I	I	
	PARCELA ANT. PARCELA MOD.	- 371	
CLASIFICACION PROTOTIPICA	FORMAL ESTILO	Reducidas Dimensiones con Cripta Eclecticismo Romanticista	
COMENTARIOS	Panteón de Parcela organizada por Ayuntamiento 1.500 ó 2.000 Pesetas		

FOTOGRAFIA DEL PROYECTO



PLANO DE SITUACION

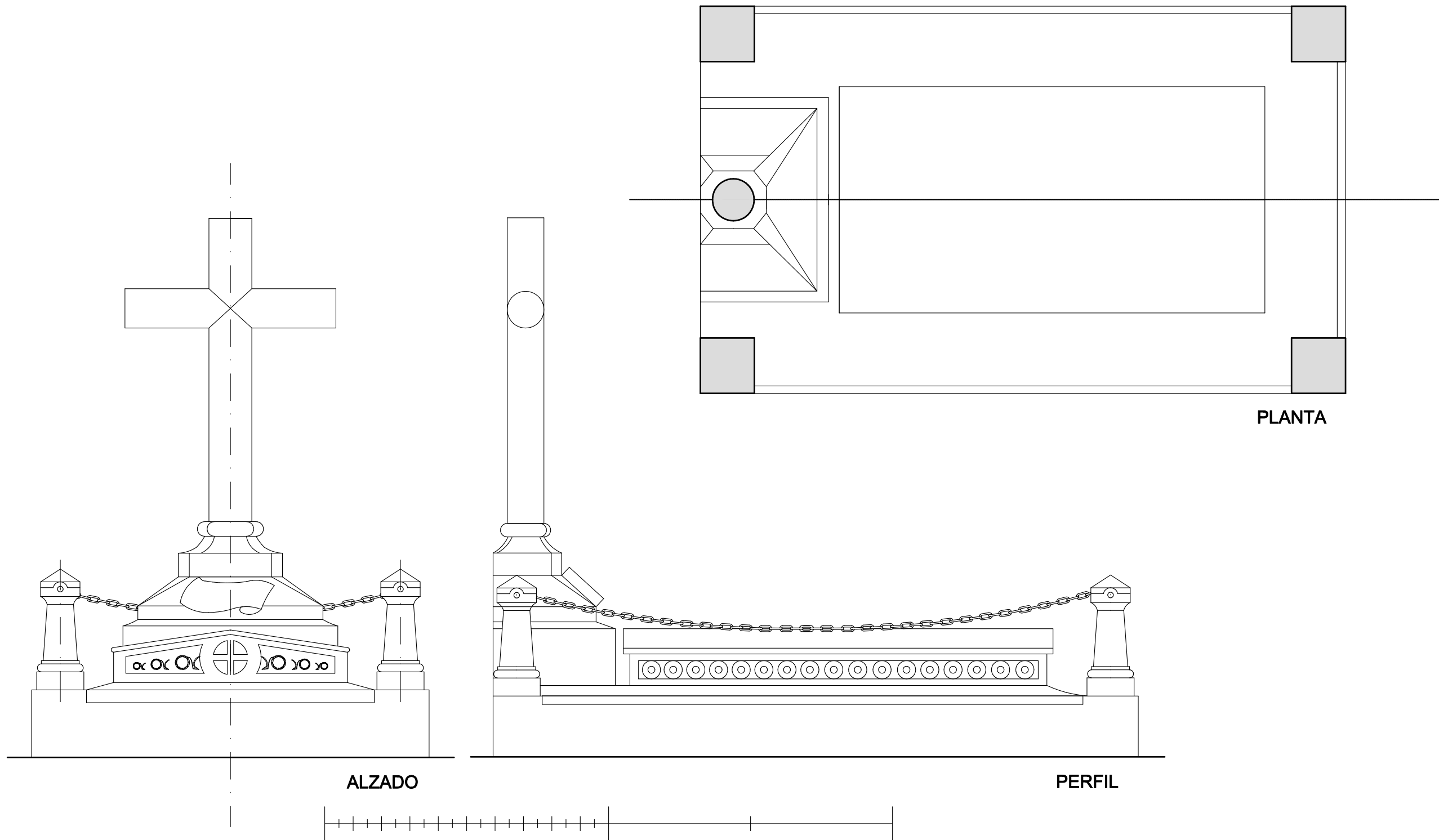



FOTOGRAFIA ACTUALIDAD



ARQUITECTURA ECLÉCTICO FUNERARIA DE LA CIUDAD DE VALENCIA  
EL CEMENTERIO GENERAL DE VALENCIA

JORGE GIRBÉS PÉREZ



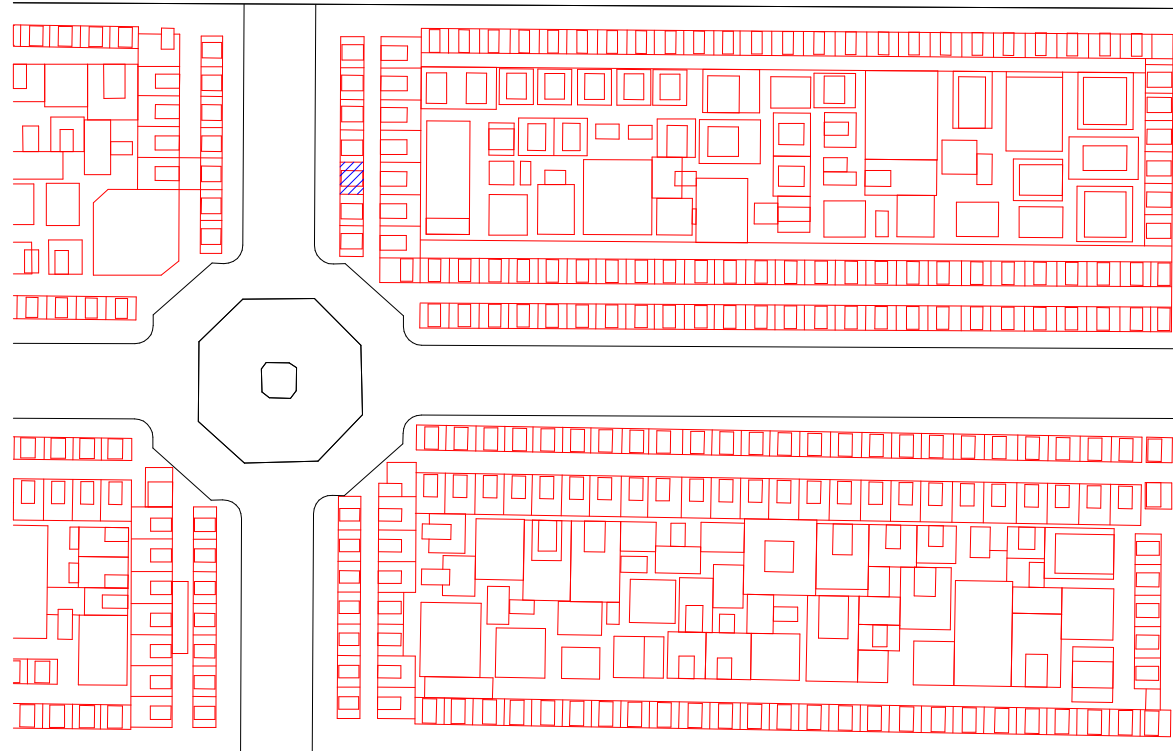

PANTEON 323

ANTONIO ROMERO JUAN ESTURE

PANTEON de :

P-324	PROPIEDAD	JUAN FERNANDEZ NAVARRO
ARQUITECTO MAESTRO OBRAS		GERARDO ROIG GIMENO
ARCHIVO MUNICIPAL COMPRA	ARCHIVO LEGAJO EXPEDIENTE FECHA	ARCHIVO MODERNO MUNICIPAL 1ª E/II-B 1901-1903 27 14-OCTUBRE-1901
ARCHIVO MUNICIPAL PROYECTO	ARCHIVO LEGAJO EXPEDIENTE FECHA	ARCHIVO MODERNO MUNICIPAL 1ª E/II-B 1901-1903 27 14-OCTUBRE-1901
SUPERFICIE	SUELO SUBSUELO	-
PRECIO	SUELO SUBSUELO PERMUTA	-
	PRECIO TOTAL	1.500 Pesetas
LOCALIZACION	CUADRO	1
	SECCION	3
	D / I	I
	PARCELA ANT. PARCELA MOD.	- 313
CLASIFICACION PROTOTIPICA	FORMAL ESTILO	Reducidas Dimensiones con Cripta -
COMENTARIOS	Panteón de Parcela organizada por Ayuntamiento 1.500 ó 2.000 Pesetas	

FOTOGRAFIA DEL PROYECTO



PLANO DE SITUACION

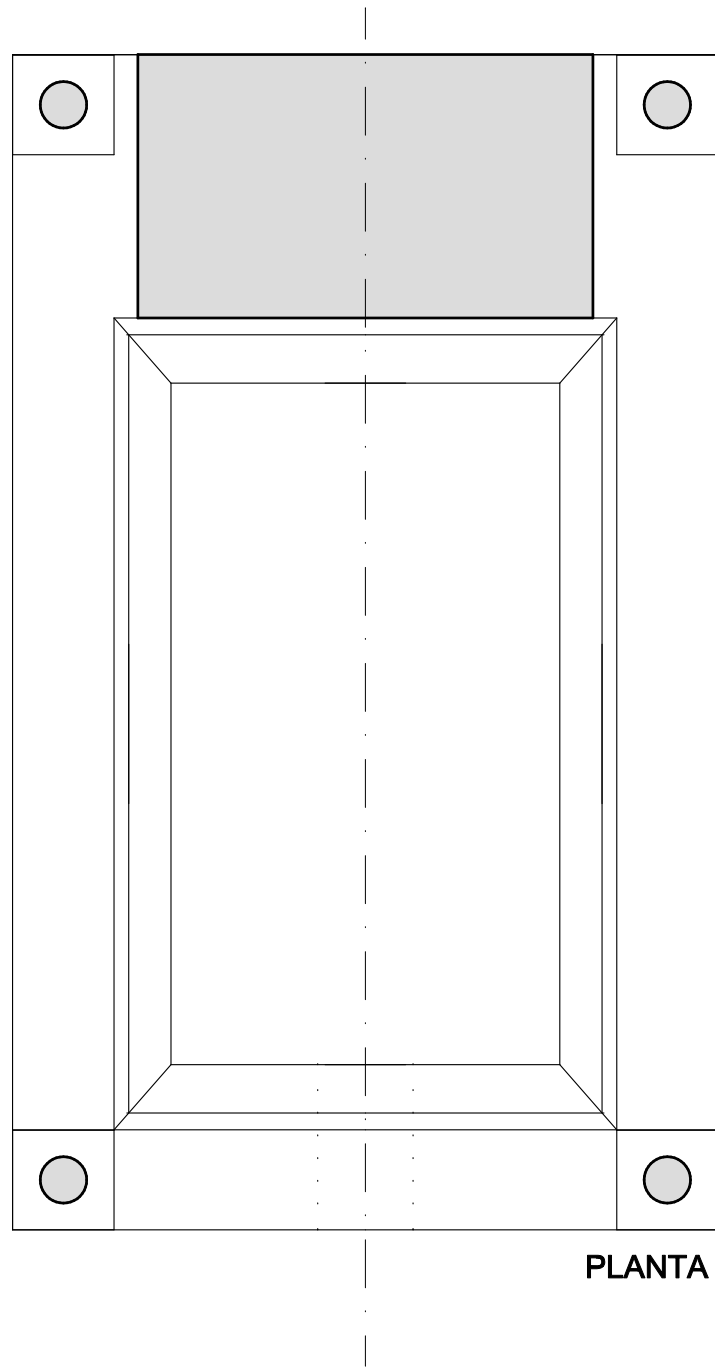



FOTOGRAFIA ACTUALIDAD




ARQUITECTURA ECLÉCTICO FUNERARIA DE LA CIUDAD DE VALENCIA  
EL CEMENTERIO GENERAL DE VALENCIA

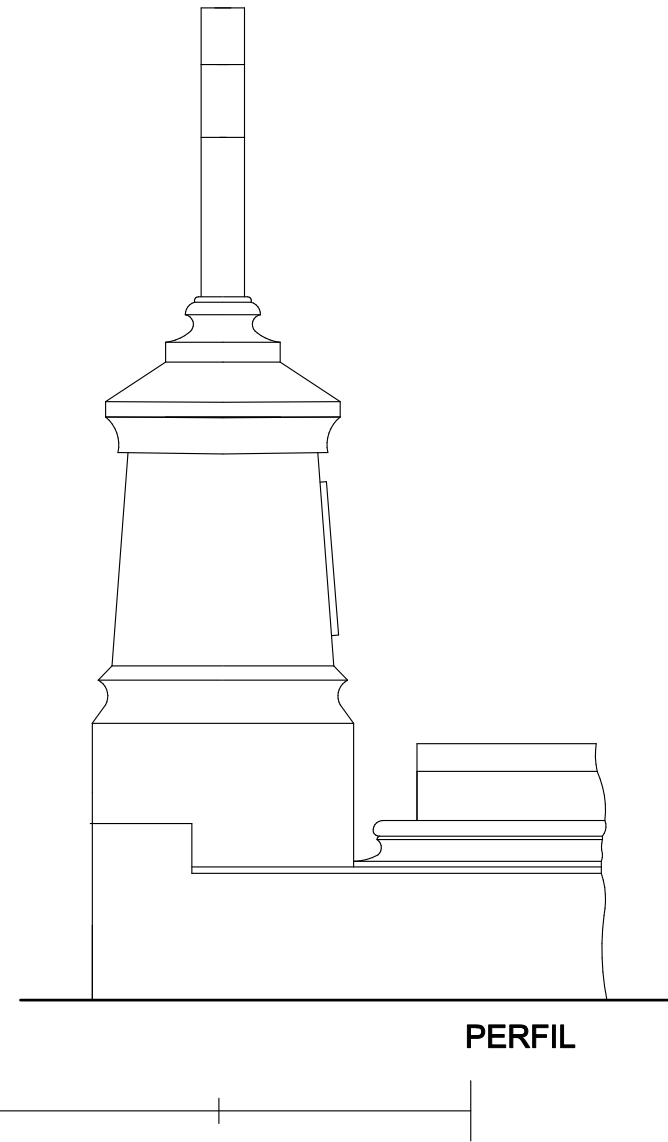
JORGE GIRBÉS PÉREZ



PLANTA



ALZADO



PERFIL

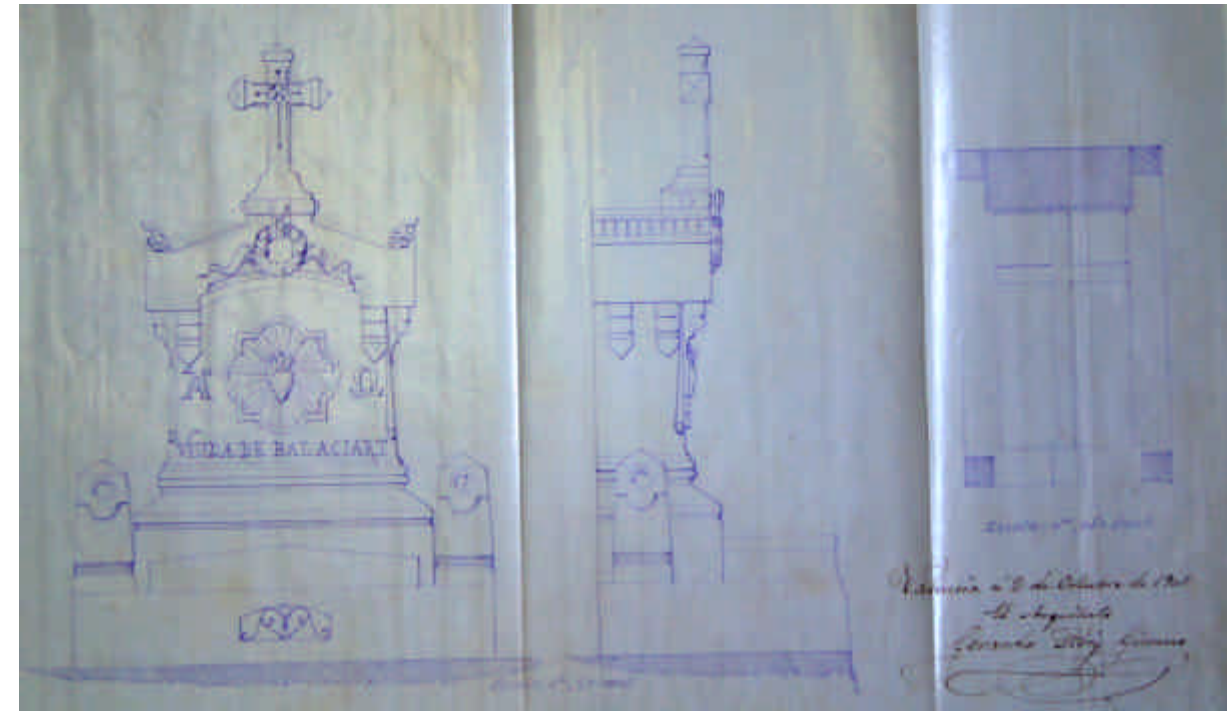
PANTEON 324

JUAN FERNANDEZ NAVARRO PASCUAL HUESA MIRALLES

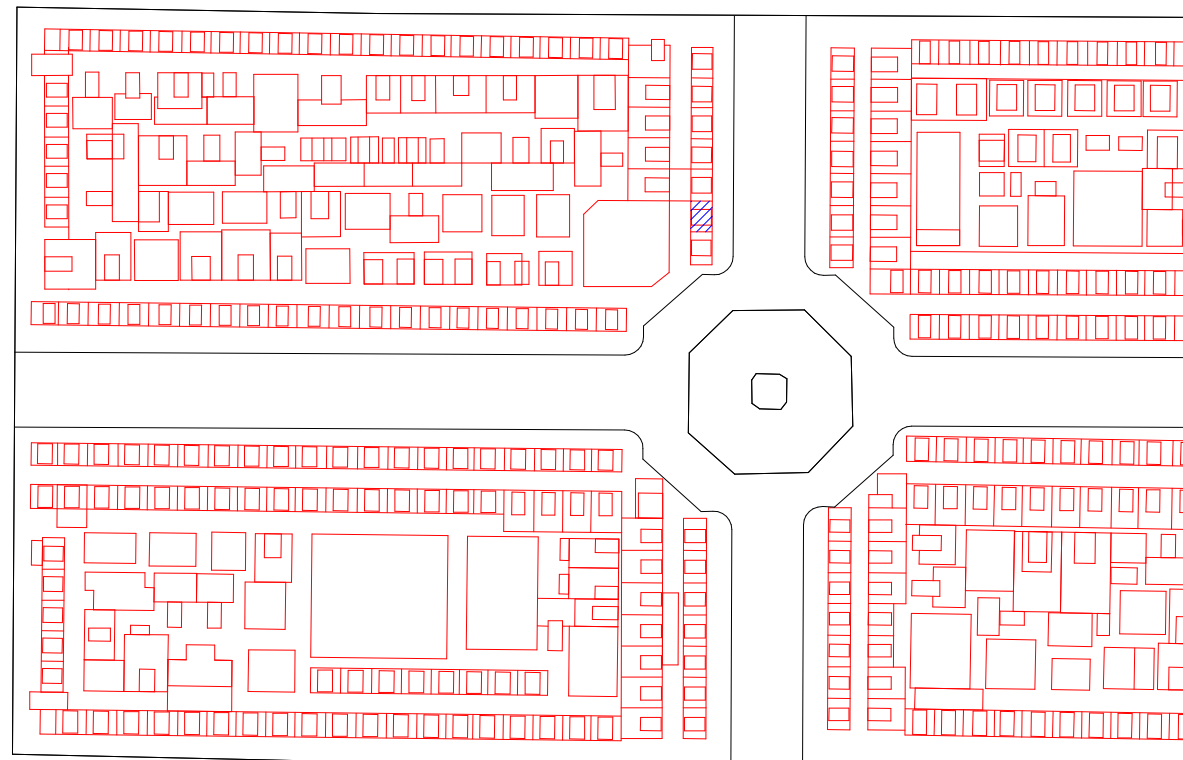
PANTEON de :

P-325	PROPIEDAD	CATALINA MARTINEZ Vda. Balaciart
ARQUITECTO MAESTRO OBRAS		GERARDO ROIG GIMENO
ARCHIVO MUNICIPAL COMPRA	ARCHIVO LEGAJO EXPEDIENTE FECHA	ARCHIVO MODERNO MUNICIPAL 1ª E/II-B 1901-1903 29 8-SEPTIEMBRE-1901
ARCHIVO MUNICIPAL PROYECTO	ARCHIVO LEGAJO EXPEDIENTE FECHA	ARCHIVO MODERNO MUNICIPAL 1ª E/II-B 1901-1903 29 8-SEPTIEMBRE-1901
SUPERFICIE	SUELO SUBSUELO	- -
PRECIO	SUELO SUBSUELO PERMUTA	- -
	PRECIO TOTAL	1.500 Pesetas
LOCALIZACION	CUADRO SECCION D / I	3 3 I
	PARCELA ANT. PARCELA MOD.	- 417
CLASIFICACION PROTOTIPICA	FORMAL ESTILO	Reducidas Dimensiones con Cripta Eclecticismo Romanticista
COMENTARIOS	Panteón de Parcela organizada por Ayuntamiento 1.500 ó 2.000 Pesetas	

FOTOGRAFIA DEL PROYECTO



FOTOGRAFIA ACTUALIDAD

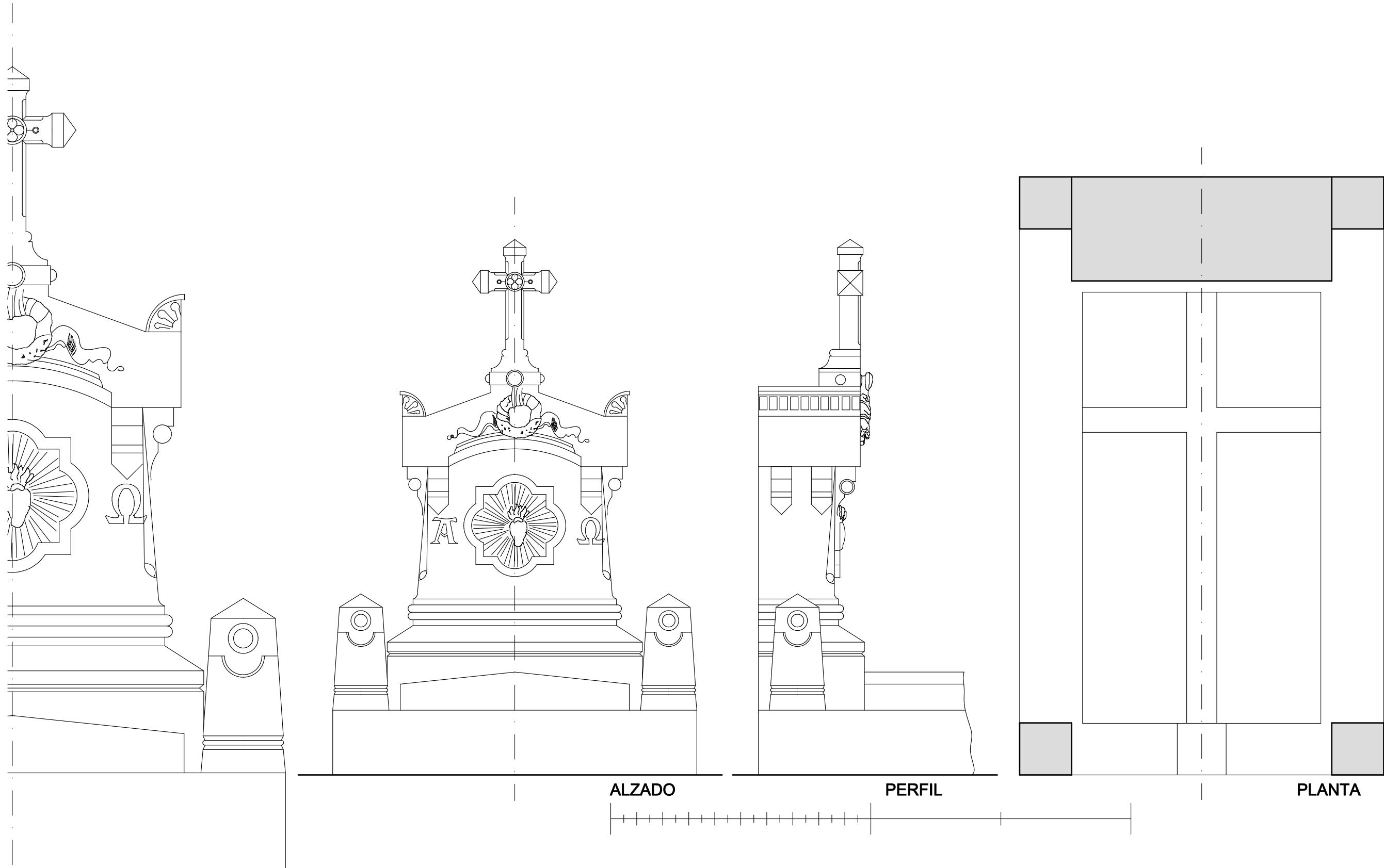



PLANO DE SITUACION



ARQUITECTURA ECLÉCTICO FUNERARIA DE LA CIUDAD DE VALENCIA  
EL CEMENTERIO GENERAL DE VALENCIA

JORGE GIRBÉS PÉREZ



ALZADO

PERFIL

PLANTA

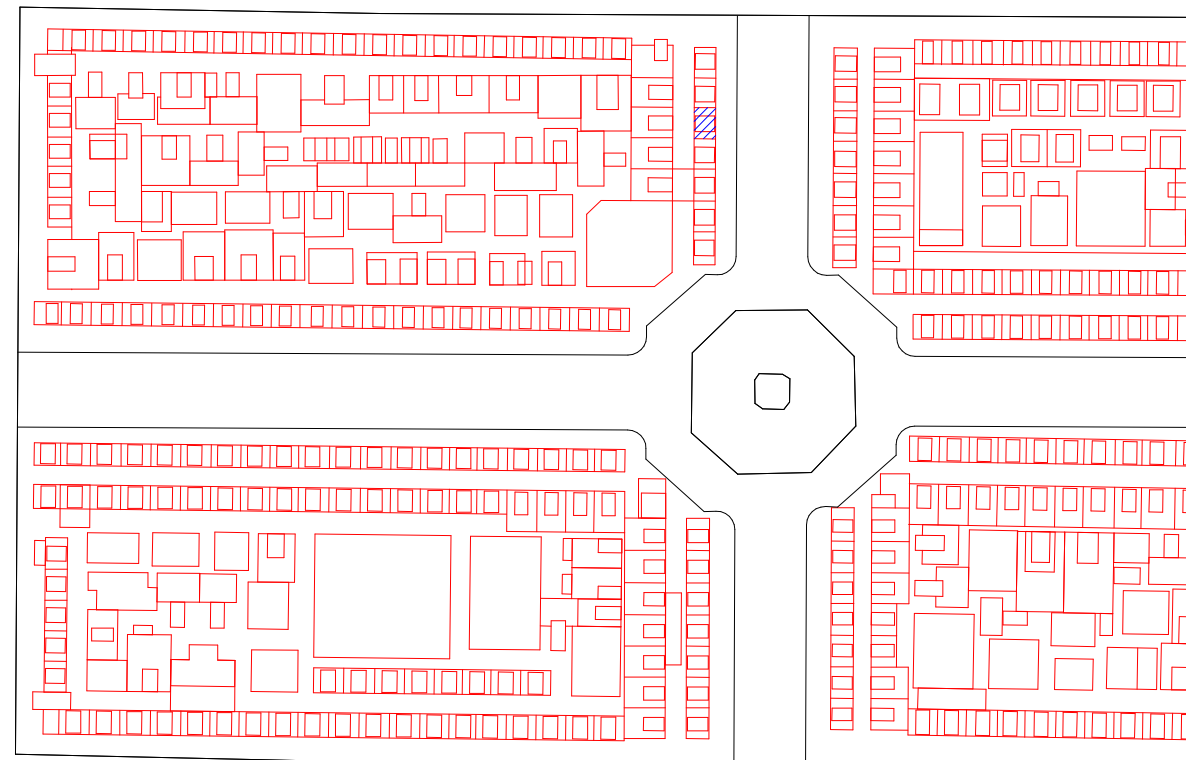
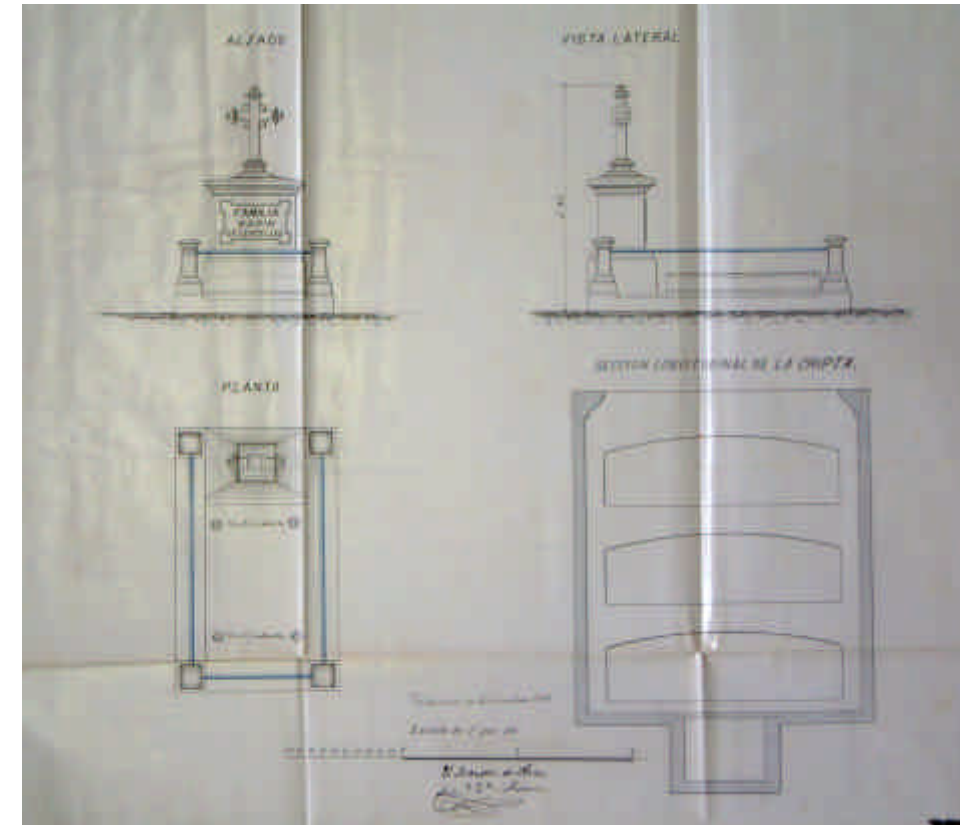
PANTEON 325

CATALINA MARTINEZ Vda. BALACIART

PANTEON de :

P-326	PROPIEDAD	JOAQUIN MARIN CENTELLES
ARQUITECTO MAESTRO OBRAS		MANUEL GARCIA SIERRA ( M.O. )
ARCHIVO MUNICIPAL COMPRA	ARCHIVO LEGAJO EXPEDIENTE FECHA	ARCHIVO MODERNO MUNICIPAL 1ª E/II-B 1901-1903 33 10-DICIEMBRE-1901
ARCHIVO MUNICIPAL PROYECTO	ARCHIVO LEGAJO EXPEDIENTE FECHA	ARCHIVO MODERNO MUNICIPAL 1ª E/II-B 1901-1903 33 10-DICIEMBRE-1901
SUPERFICIE	SUELO SUBSUELO	-
PRECIO	SUELO SUBSUELO PERMUTA	-
	PRECIO TOTAL	1.500 Pesetas
LOCALIZACION	CUADRO SECCION D / I	3 3 I
	PARCELA ANT. PARCELA MOD.	- 420
CLASIFICACION PROTOTIPICA	FORMAL ESTILO	Reducidas Dimensiones con Cripta -
COMENTARIOS	Panteón de Parcela organizada por Ayuntamiento 1.500 ó 2.000 Pesetas	

FOTOGRAFIA DEL PROYECTO

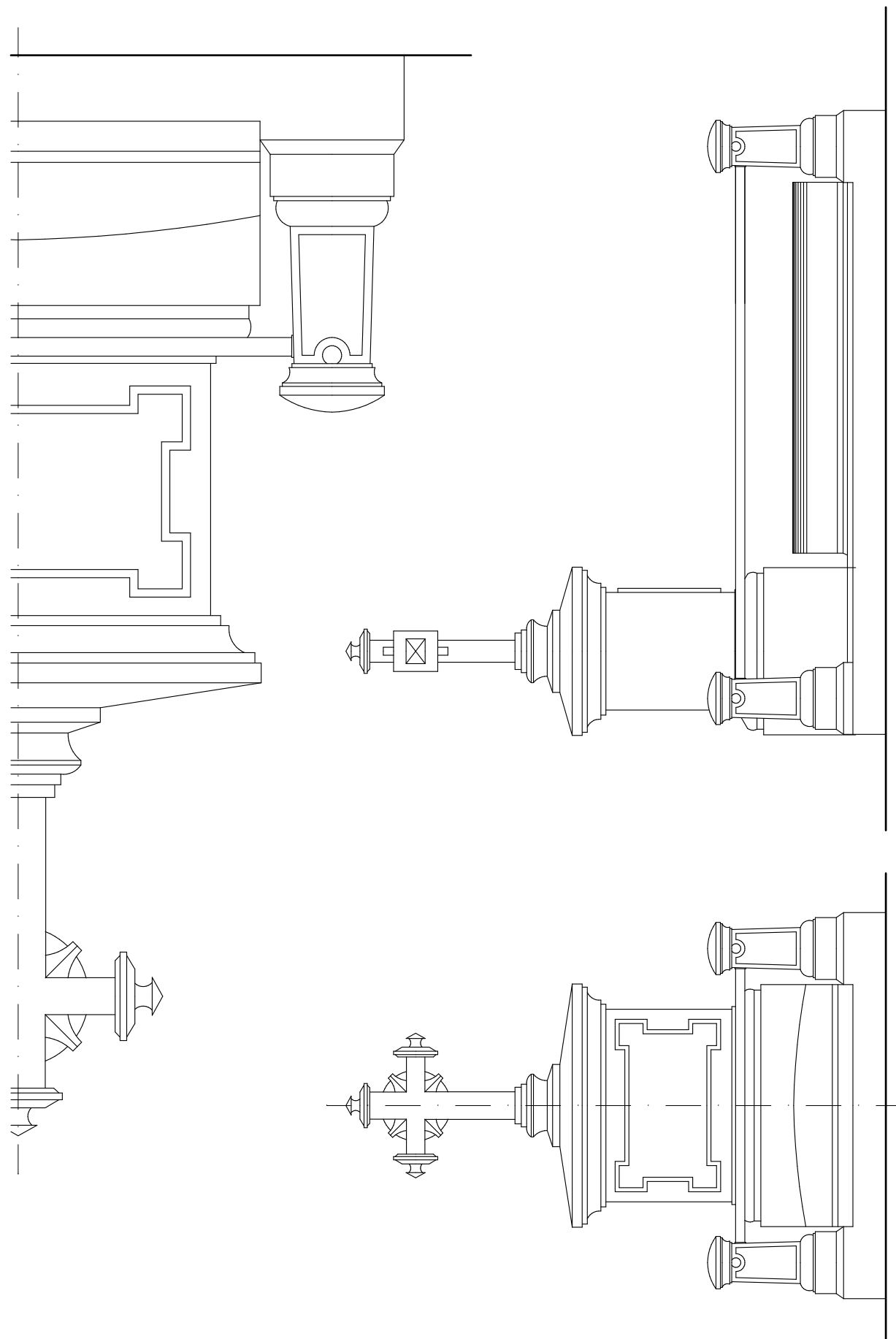


PLANO DE SITUACION



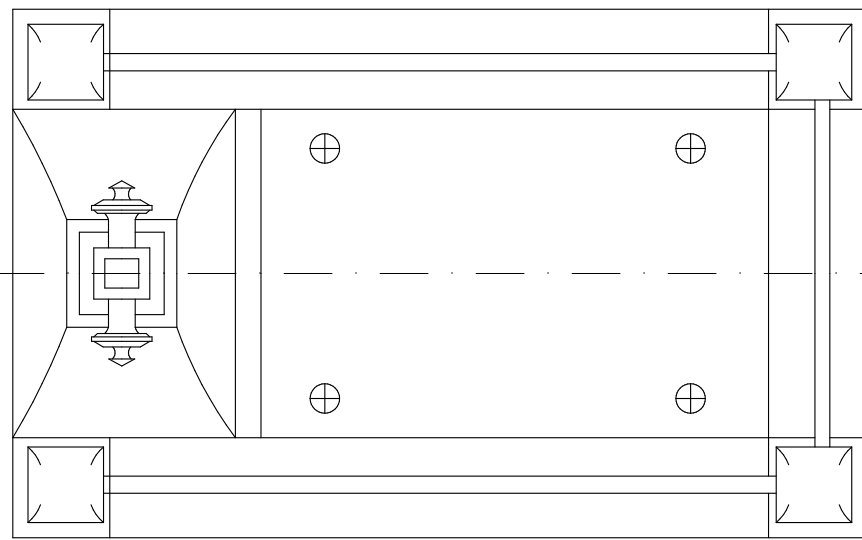
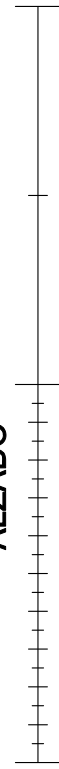
FOTOGRAFIA ACTUALIDAD



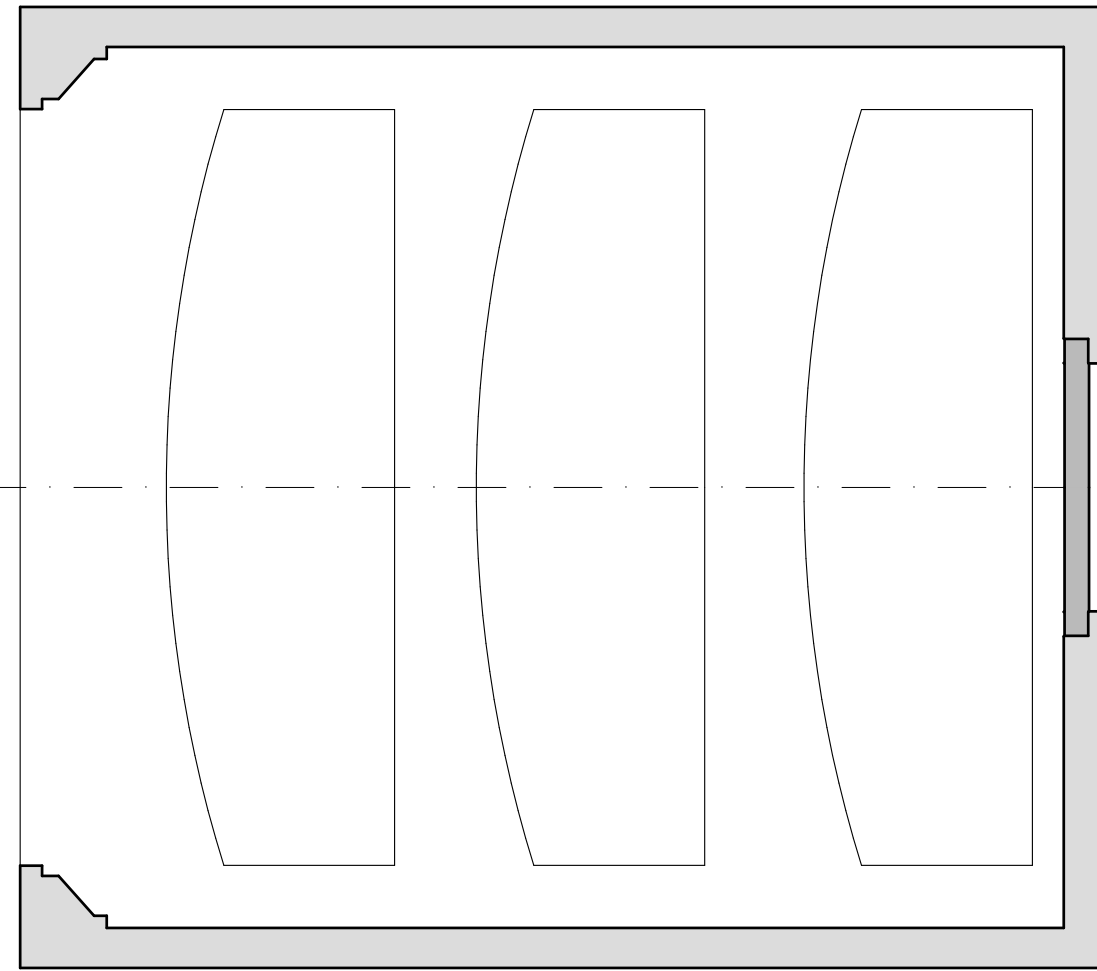


ALZADO

PERFIL



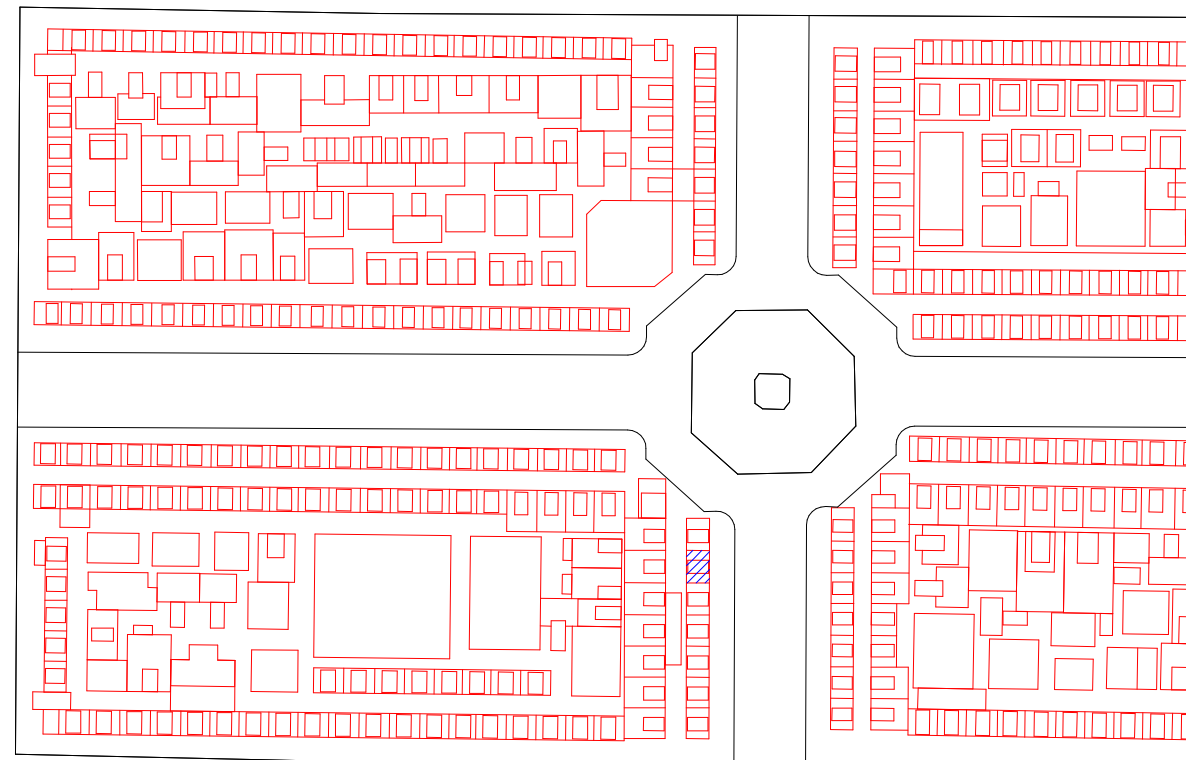
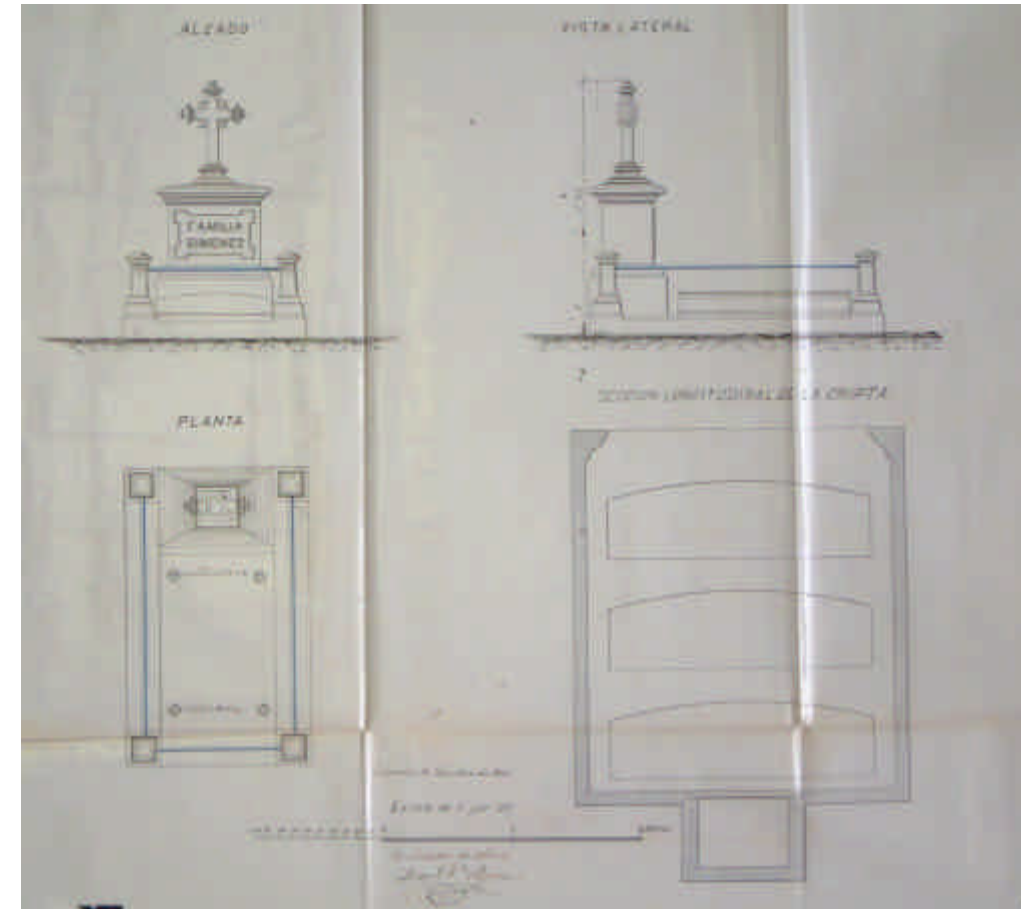
PLANTA



SECCION

P-327	PROPIEDAD	ANTONIO GIMENEZ SERRANO
ARQUITECTO MAESTRO OBRAS		MANUEL GARCIA SIERRA ( M.O. )
ARCHIVO MUNICIPAL COMPRA	ARCHIVO LEGAJO EXPEDIENTE FECHA	ARCHIVO MODERNO MUNICIPAL 1ª E/II-B 1901-1903 34 10-DICIEMBRE-1901
ARCHIVO MUNICIPAL PROYECTO	ARCHIVO LEGAJO EXPEDIENTE FECHA	ARCHIVO MODERNO MUNICIPAL 1ª E/II-B 1901-1903 34 10-DICIEMBRE-1901
SUPERFICIE	SUELO SUBSUELO	-
PRECIO	SUELO SUBSUELO PERMUTA	-
	PRECIO TOTAL	1.500 Pesetas
LOCALIZACION	CUADRO SECCION D / I	4 3 I
	PARCELA ANT. PARCELA MOD.	- 376
CLASIFICACION PROTOTIPICA	FORMAL ESTILO	Reducidas Dimensiones con Cripta -
COMENTARIOS	Panteón de Parcela organizada por Ayuntamiento 1.500 ó 2.000 Pesetas	

FOTOGRAFIA DEL PROYECTO



PLANO DE SITUACION

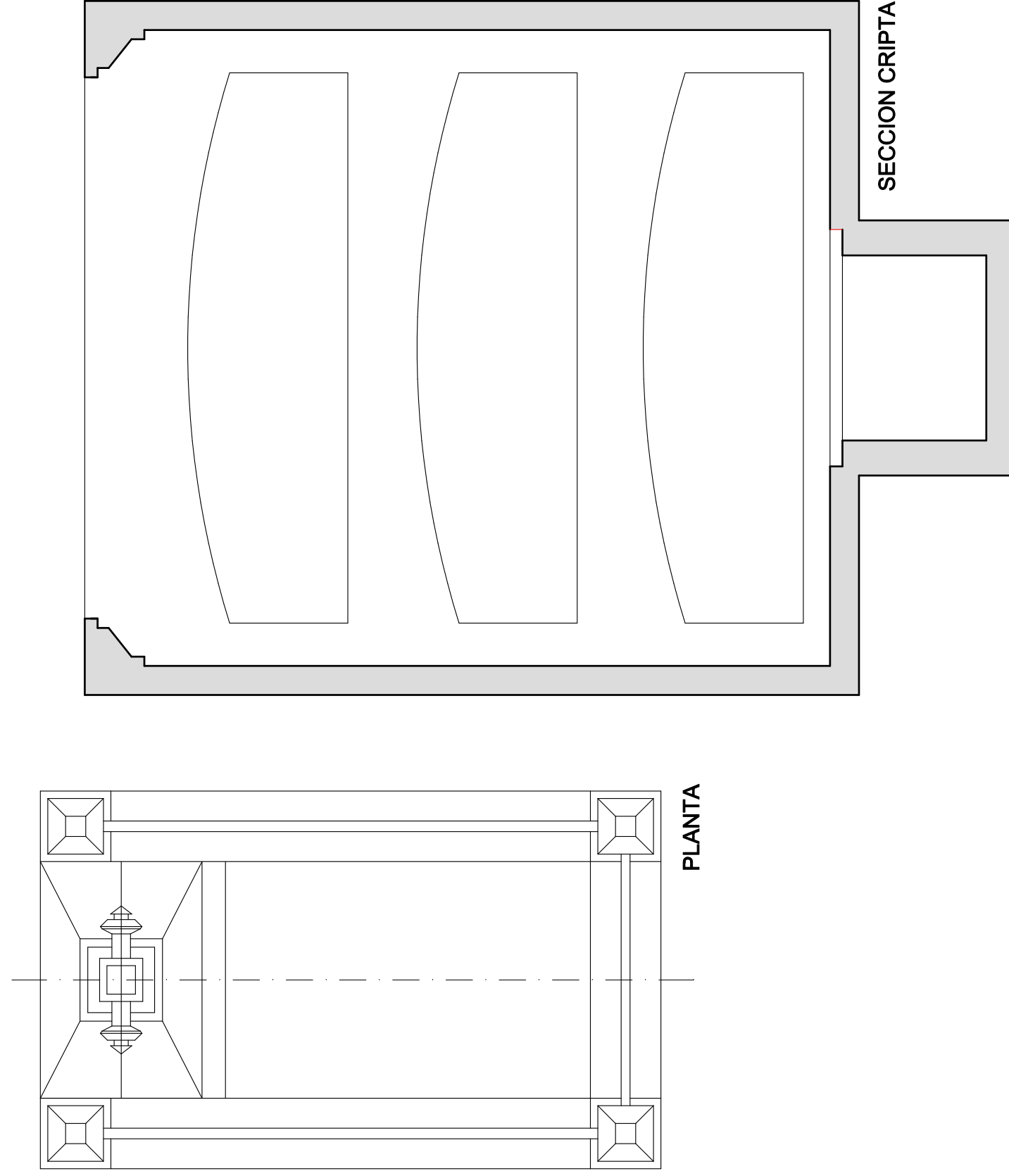
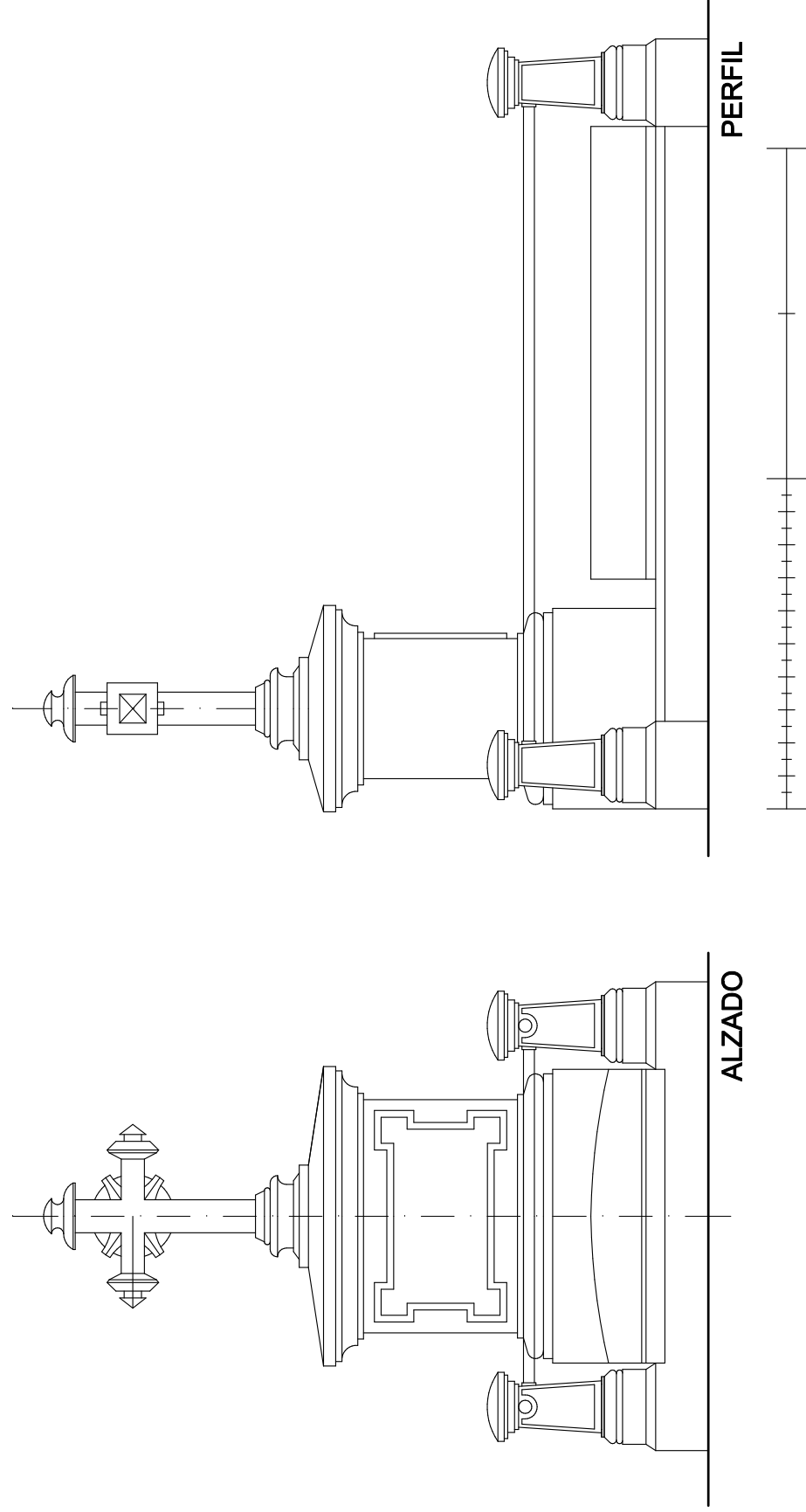



FOTOGRAFIA ACTUALIDAD



ARQUITECTURA ECLÉCTICO FUNERARIA DE LA CIUDAD DE VALENCIA  
EL CEMENTERIO GENERAL DE VALENCIA

JORGE GIRBÉS PÉREZ



PANTEON de :

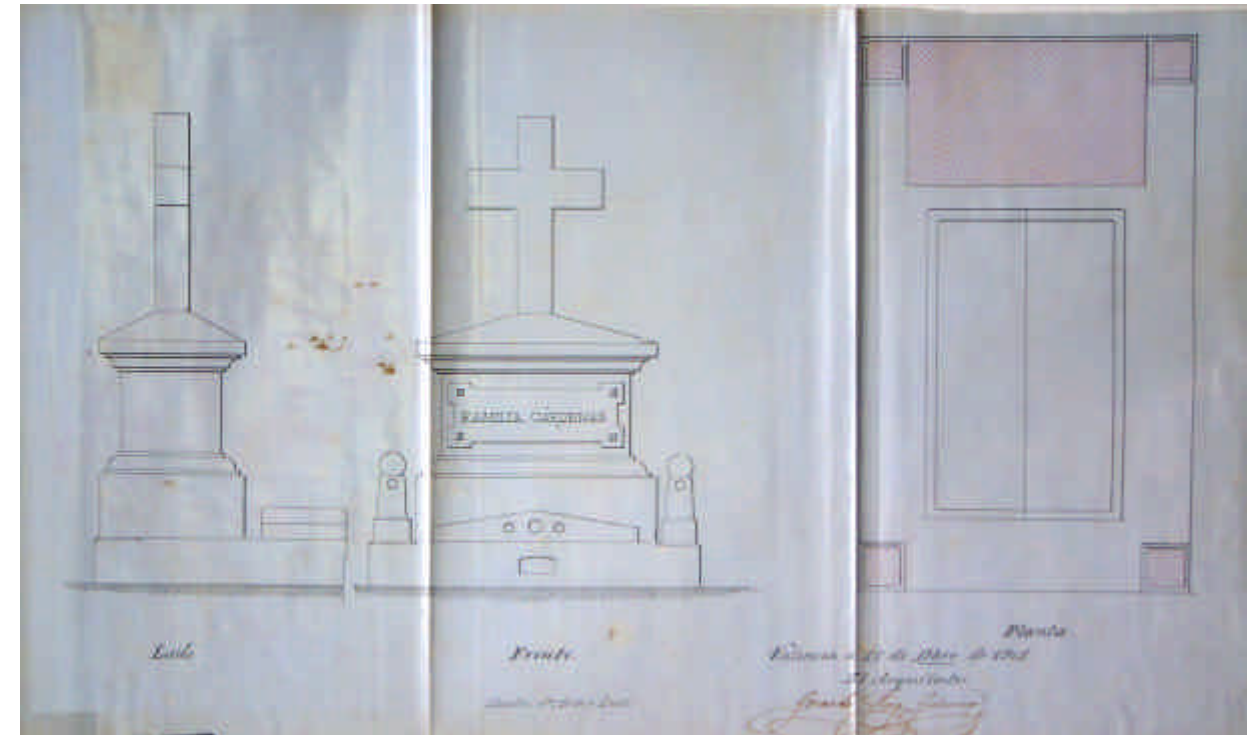
ANTONIO GIMENEZ SERRANO

PANTEON 327

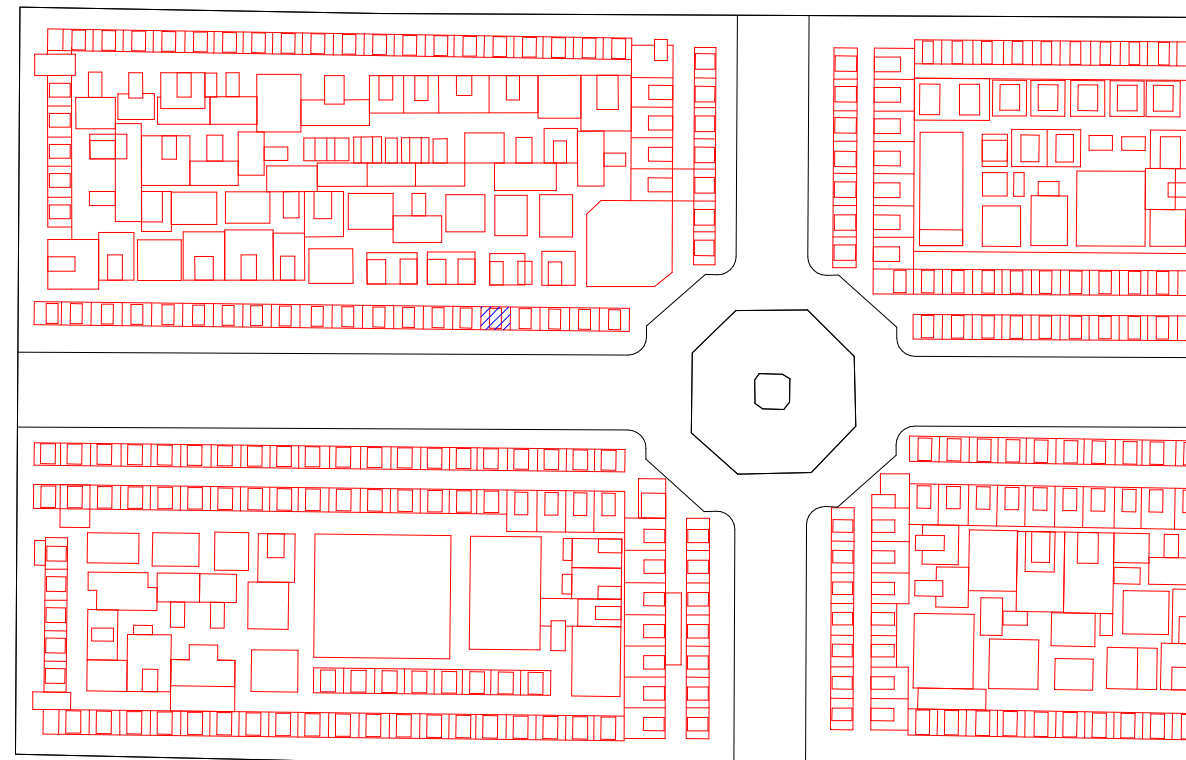
JORGE GIBBÉS PÉREZ

P-328	PROPIEDAD	MANUEL CARDENAS SANCHEZ
ARQUITECTO MAESTRO OBRAS		GERARDO ROIG GIMENO
ARCHIVO MUNICIPAL COMPRA	ARCHIVO LEGAJO EXPEDIENTE FECHA	ARCHIVO MODERNO MUNICIPAL 1ª E/II-B 1901-1903 35 16-DICIEMBRE-1901
ARCHIVO MUNICIPAL PROYECTO	ARCHIVO LEGAJO EXPEDIENTE FECHA	ARCHIVO MODERNO MUNICIPAL 1ª E/II-B 1901-1903 35 16-DICIEMBRE-1901
SUPERFICIE	SUELO SUBSUELO	-
PRECIO	SUELO SUBSUELO PERMUTA	-
	PRECIO TOTAL	1.500 Pesetas
LOCALIZACION	CUADRO	3
	SECCION	3
	D / I	I
	PARCELA ANT. PARCELA MOD.	- 411
CLASIFICACION PROTOTIPICA	FORMAL ESTILO	Reducidas Dimensiones con Cripta
COMENTARIOS	Panteón de Parcela organizada por Ayuntamiento 1.500 ó 2.000 Pesetas	

FOTOGRAFIA DEL PROYECTO



FOTOGRAFIA ACTUALIDAD





PLANO DE SITUACION




ARQUITECTURA ECLÉCTICO FUNERARIA DE LA CIUDAD DE VALENCIA  
EL CEMENTERIO GENERAL DE VALENCIA

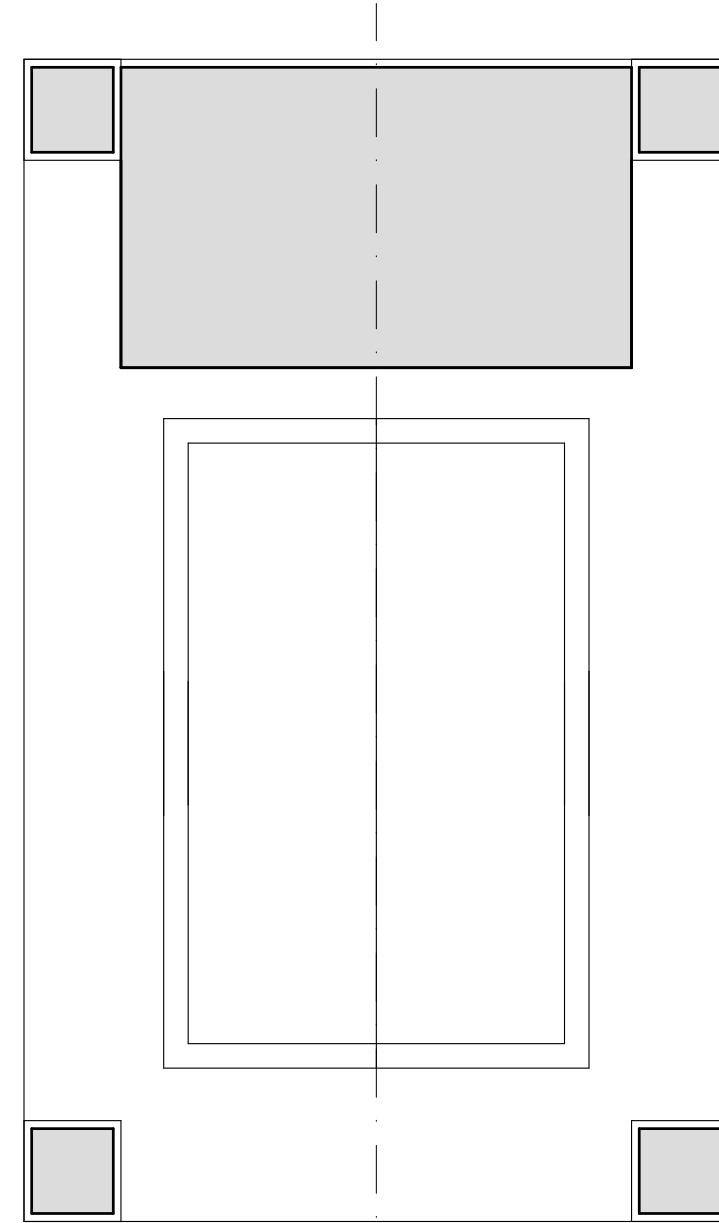
JORGE GIRBÉS PÉREZ



PERFIL



ALZADO



PLANTA



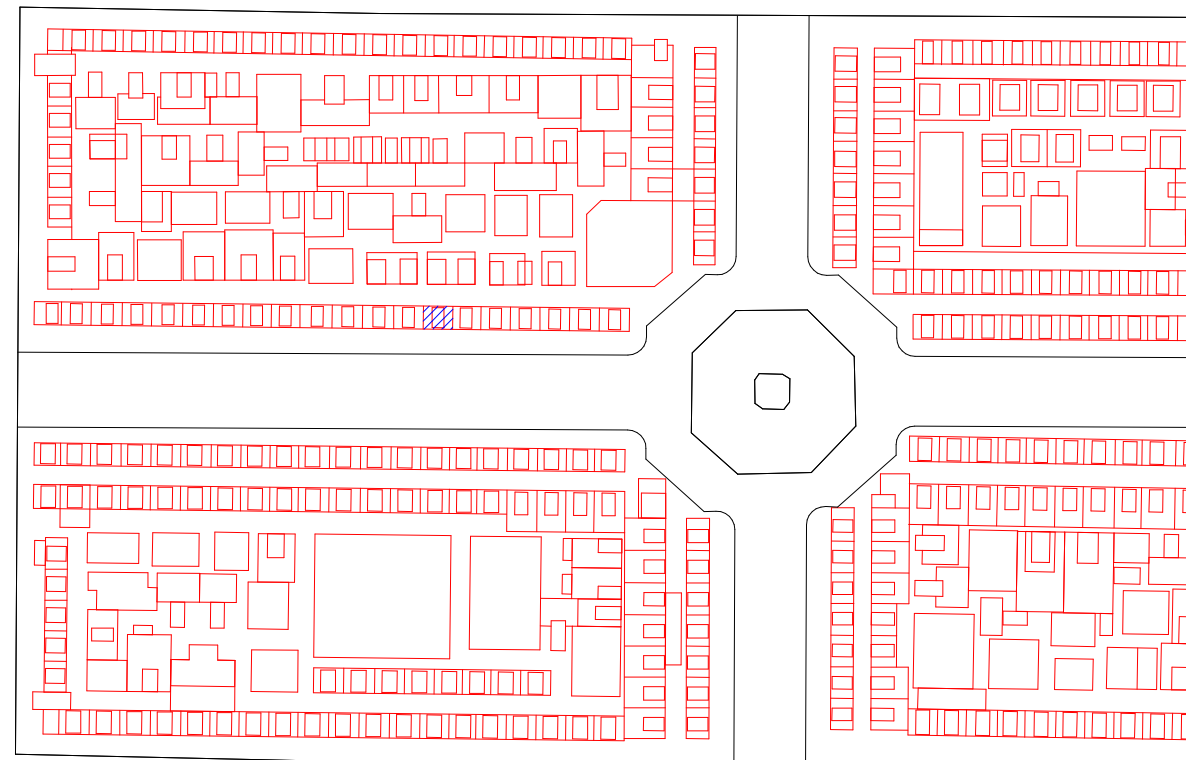

PANTEON 328

MANUEL CARDENAS SANCHEZ

PANTEON de :

P-329	PROPIEDAD	LUIS IRANZO GOMEZ	
ARQUITECTO MAESTRO OBRAS		MANUEL FERRANDO MORA ( M.O. )	
ARCHIVO MUNICIPAL COMPRA	ARCHIVO LEGAJO EXPEDIENTE FECHA	ARCHIVO MODERNO MUNICIPAL 1ª E/II-B 1901-1903 36 8-NOVIEMBRE-1901	
ARCHIVO MUNICIPAL PROYECTO	ARCHIVO LEGAJO EXPEDIENTE FECHA	ARCHIVO MODERNO MUNICIPAL 1ª E/II-B 1901-1903 36 8-NOVIEMBRE-1901	
SUPERFICIE	SUELO SUBSUELO	-	
PRECIO	SUELO SUBSUELO PERMUTA	-	
	PRECIO TOTAL	1.500 Pesetas	
LOCALIZACION	CUADRO	3	
	SECCION	3	
	D / I	I	
	PARCELA ANT. PARCELA MOD.	- 409	
CLASIFICACION PROTOTIPICA	FORMAL ESTILO	Reducidas Dimensiones con Cripta Modernista	
COMENTARIOS	Panteón de Parcela organizada por Ayuntamiento 1.500 ó 2.000 Pesetas		

FOTOGRAFIA DEL PROYECTO



PLANO DE SITUACION






FOTOGRAFIA ACTUALIDAD




ARQUITECTURA ECLÉCTICO FUNERARIA DE LA CIUDAD DE VALENCIA  
EL CEMENTERIO GENERAL DE VALENCIA

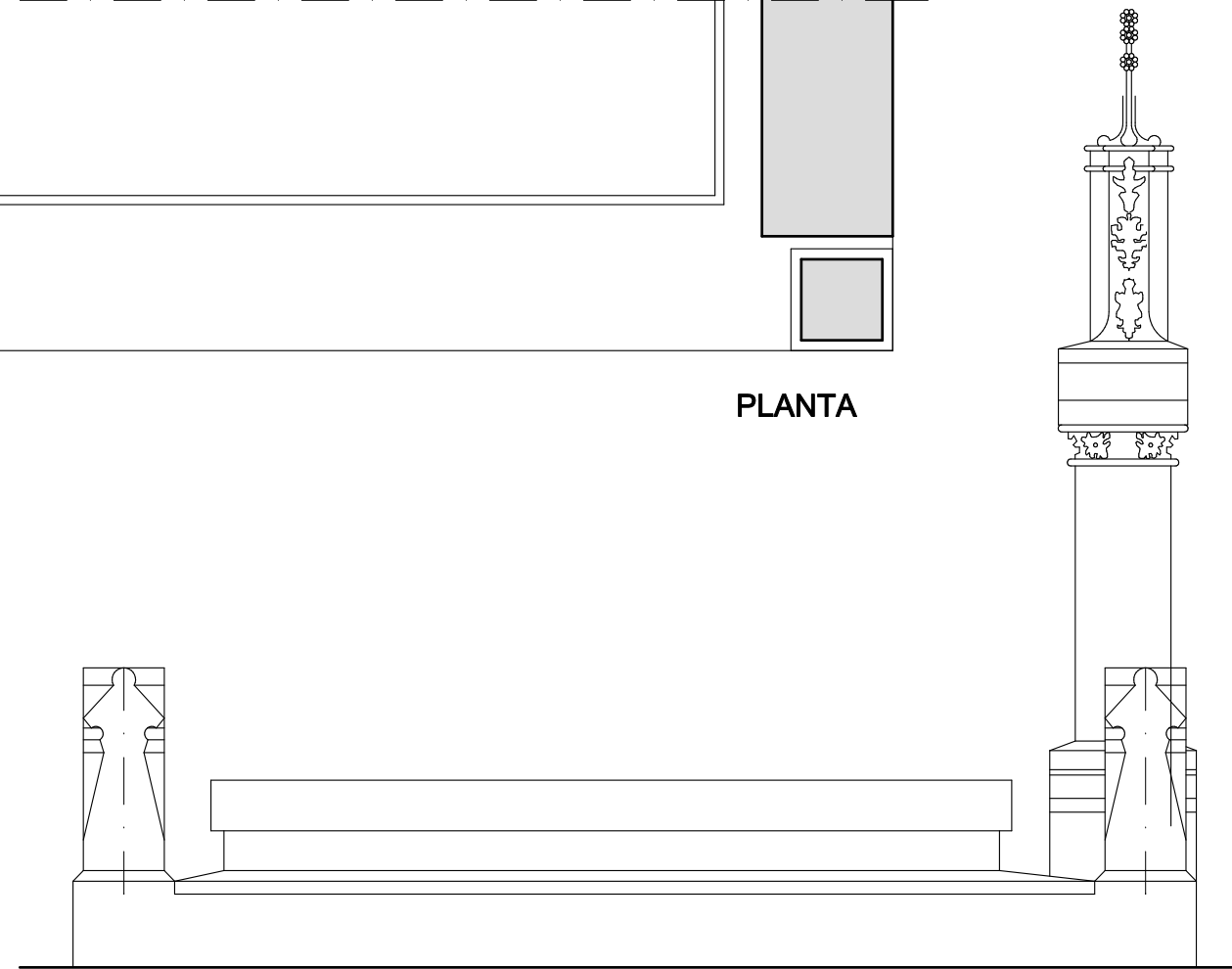
JORGE GIRBÉS PÉREZ



ALZADO



PLANTA



PERFIL



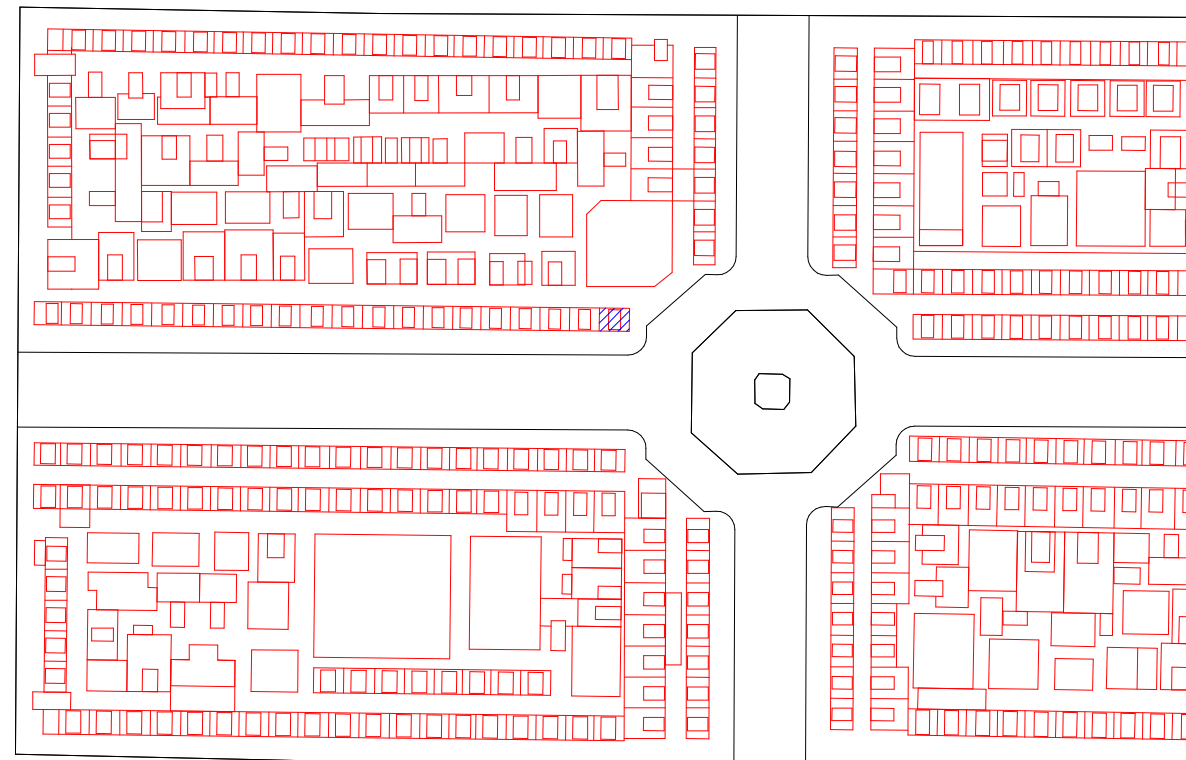

PANTEON 329

LUIS IRANZO GOMEZ

PANTEON de :

P-330	PROPIEDAD	TERESA BERNIA BODI
ARQUITECTO MAESTRO OBRAS		GERARDO ROIG GIMENO
ARCHIVO MUNICIPAL COMPRA	ARCHIVO LEGAJO EXPEDIENTE FECHA	ARCHIVO MODERNO MUNICIPAL 1ª E/II-B 1901-1903 7 29-ENERO-1902
ARCHIVO MUNICIPAL PROYECTO	ARCHIVO LEGAJO EXPEDIENTE FECHA	ARCHIVO MODERNO MUNICIPAL 1ª E/II-B 1901-1903 7 29-ENERO-1902
SUPERFICIE	SUELO SUBSUELO	- -
PRECIO	SUELO SUBSUELO PERMUTA	- -
	PRECIO TOTAL	1.500 Pesetas
LOCALIZACION	CUADRO	3
	SECCION	3
	D/I	I
	PARCELA ANT. PARCELA MOD.	- 415
CLASIFICACION PROTOTIPICA	FORMAL ESTILO	Reducidas Dimensiones con Cripta Rclecticismo Romanticista
COMENTARIOS	Panteón de Parcela organizada por Ayuntamiento 1.500 ó 2.000 Pesetas	

FOTOGRAFIA DEL PROYECTO



PLANO DE SITUACION



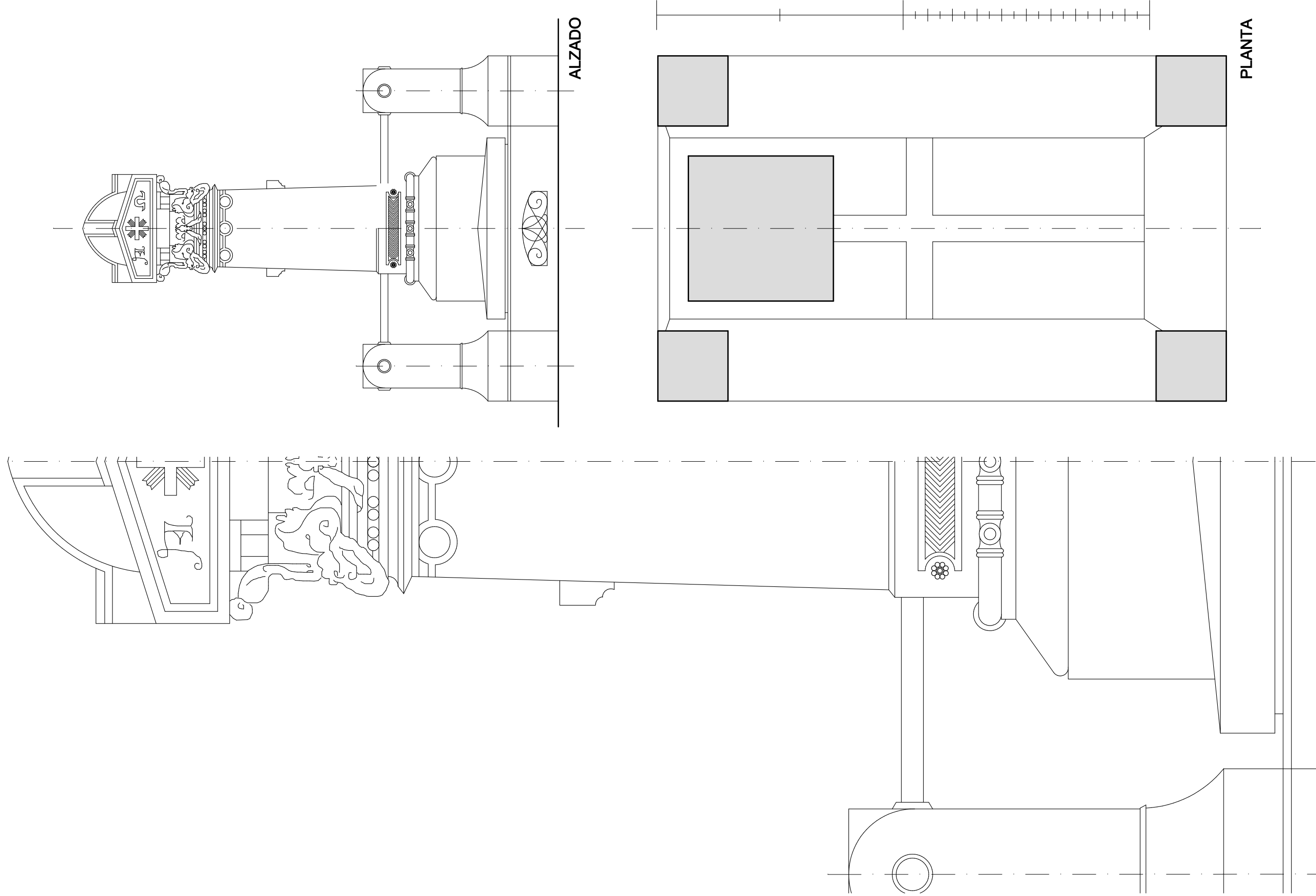
FOTOGRAFIA ACTUALIDAD





ARQUITECTURA ECLÉCTICO FUNERARIA DE LA CIUDAD DE VALENCIA  
EL CEMENTERIO GENERAL DE VALENCIA

JORGE GIRBÉS PÉREZ



PANTEON 330

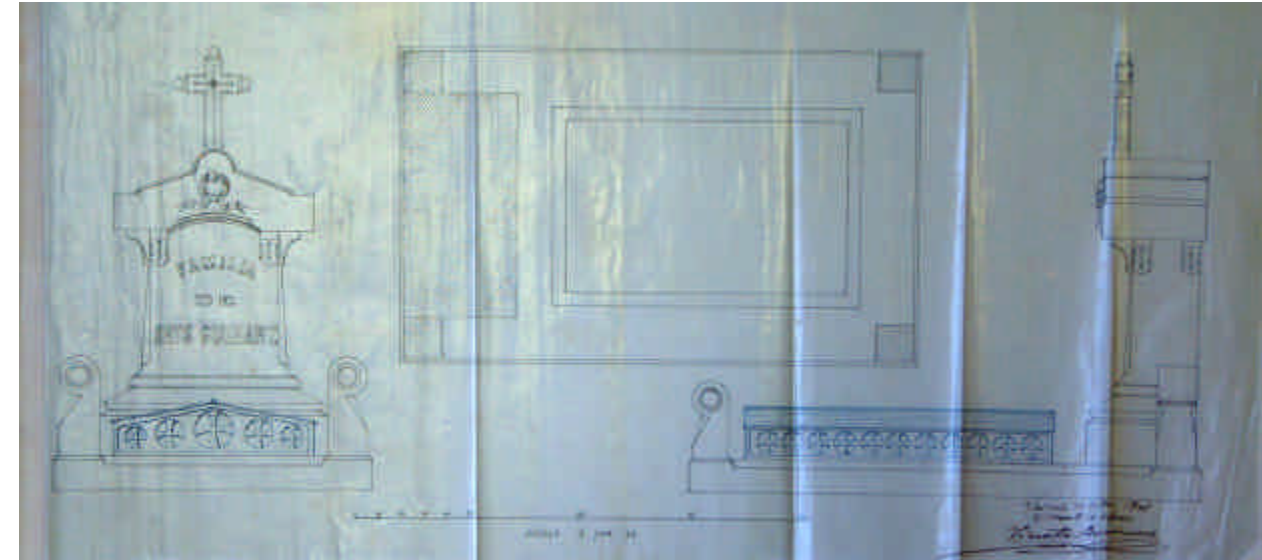
TERESA BERNIA BODI

PANTEON de :

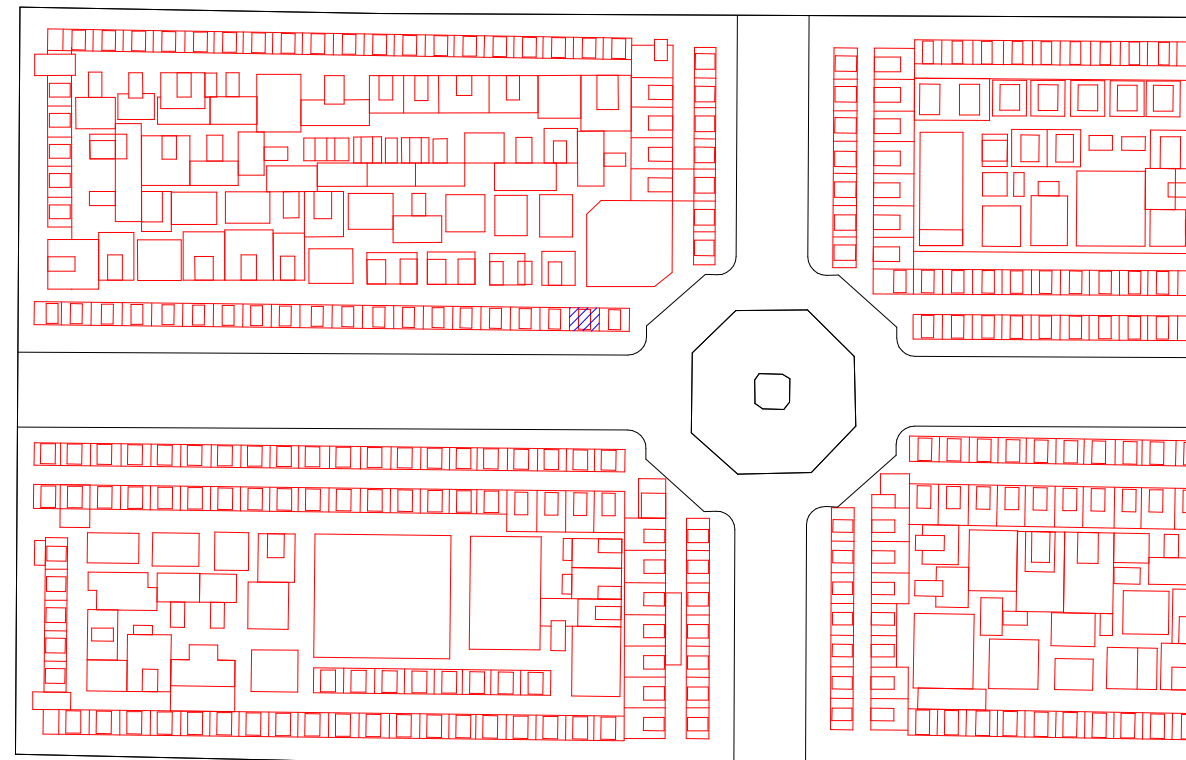
JORGE GIBÉS PÉREZ

P-331	PROPIEDAD	EMILIO ORTS GUMART
ARQUITECTO MAESTRO OBRAS		VICENTE BOCHONS LLORENTE ( MO )
ARCHIVO MUNICIPAL COMPRA	ARCHIVO LEGAJO EXPEDIENTE FECHA	ARCHIVO MODERNO MUNICIPAL 1ª E/II-B 1901-1903 8 30-DICIEMBRE-1902
ARCHIVO MUNICIPAL PROYECTO	ARCHIVO LEGAJO EXPEDIENTE FECHA	ARCHIVO MODERNO MUNICIPAL 1ª E/II-B 1901-1903 8 30-DICIEMBRE-1902
SUPERFICIE	SUELO SUBSUELO	- -
PRECIO	SUELO SUBSUELO PERMUTA	- -
	PRECIO TOTAL	NICHO 1.013 Pesetas
LOCALIZACION	CUADRO SECCION D / I	3 3 I
	PARCELA ANT. PARCELA MOD.	- 414
CLASIFICACION PROTOTIPICA	FORMAL ESTILO	Reducidas Dimensiones con Cripta Rclecticismo Romanticista
COMENTARIOS	Panteón de Parcela organizada por Ayuntamiento 1.500 ó 2.000 Pesetas	

FOTOGRAFIA DEL PROYECTO



FOTOGRAFIA ACTUALIDAD

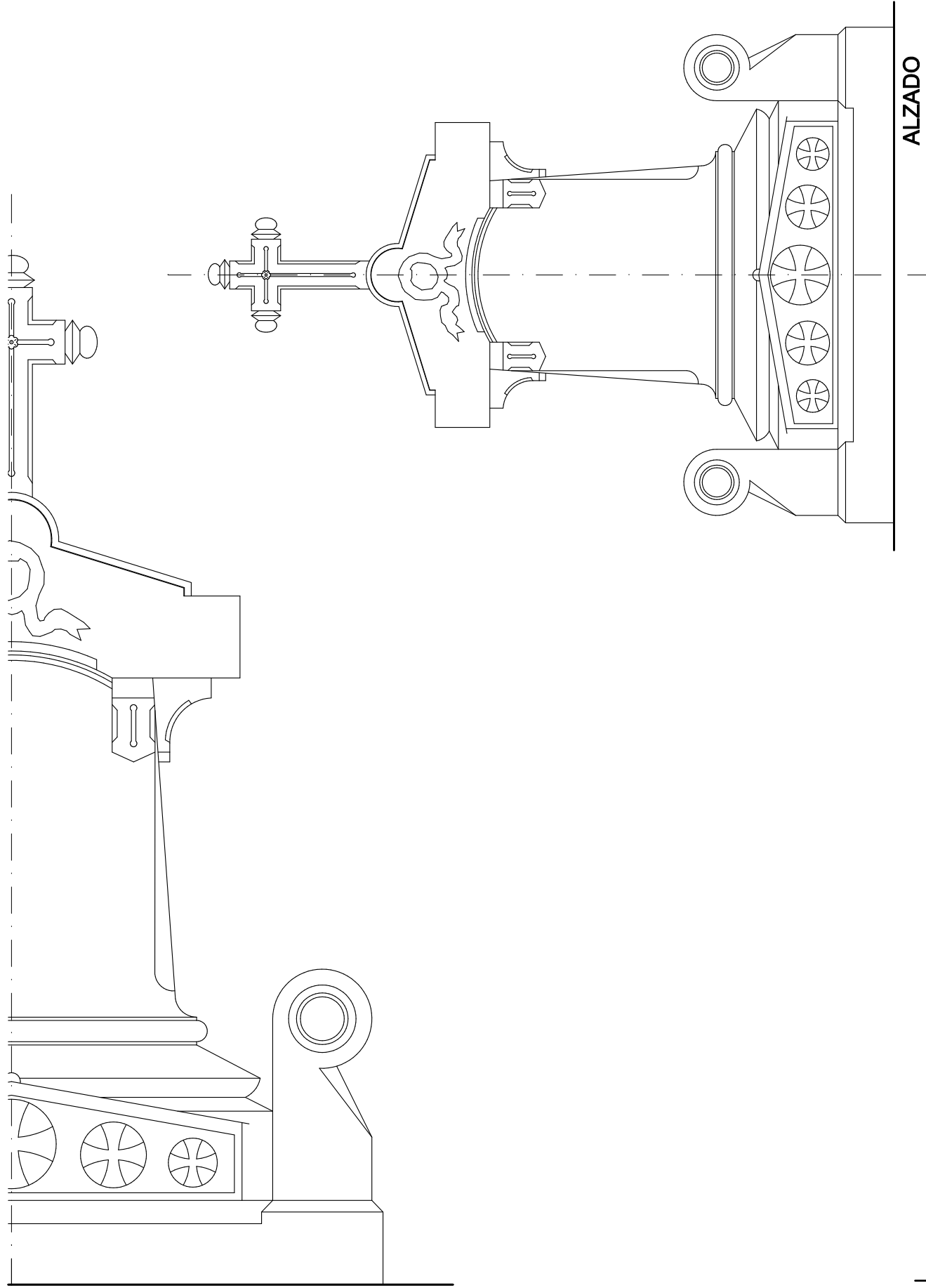



PLANO DE SITUACION

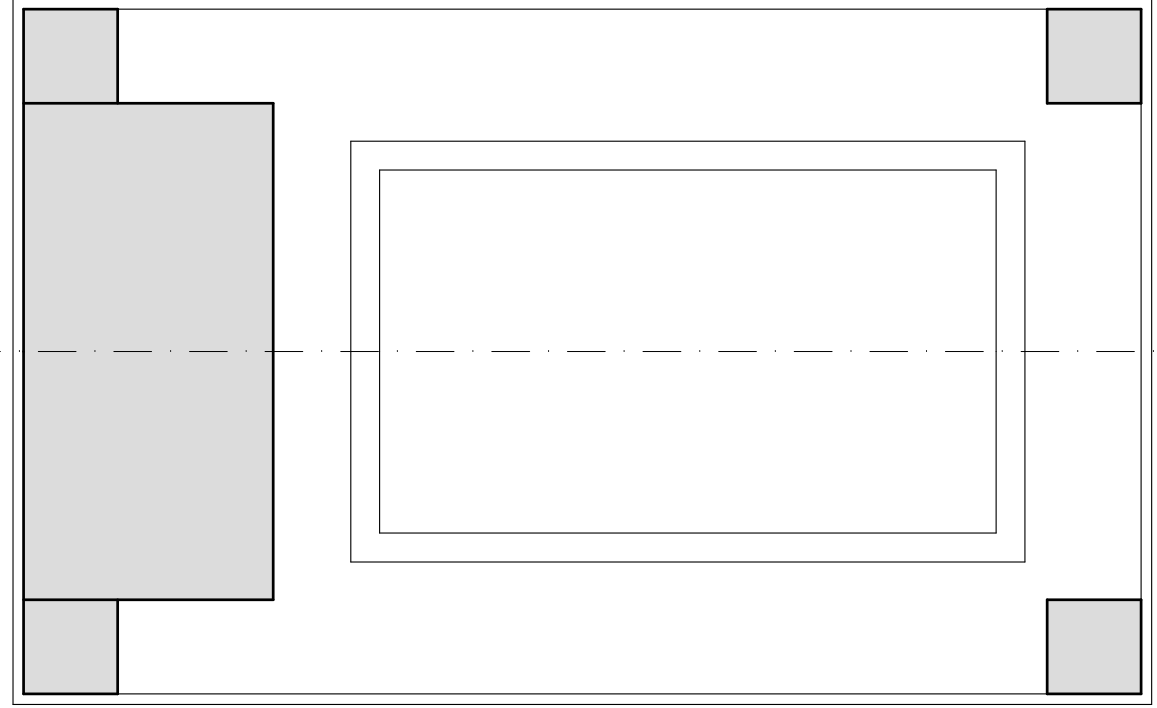
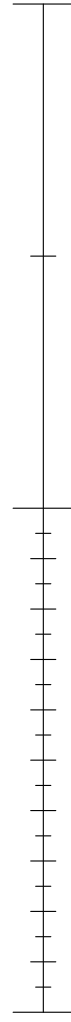


ARQUITECTURA ECLÉCTICO FUNERARIA DE LA CIUDAD DE VALENCIA  
EL CEMENTERIO GENERAL DE VALENCIA

JORGE GIRBÉS PÉREZ

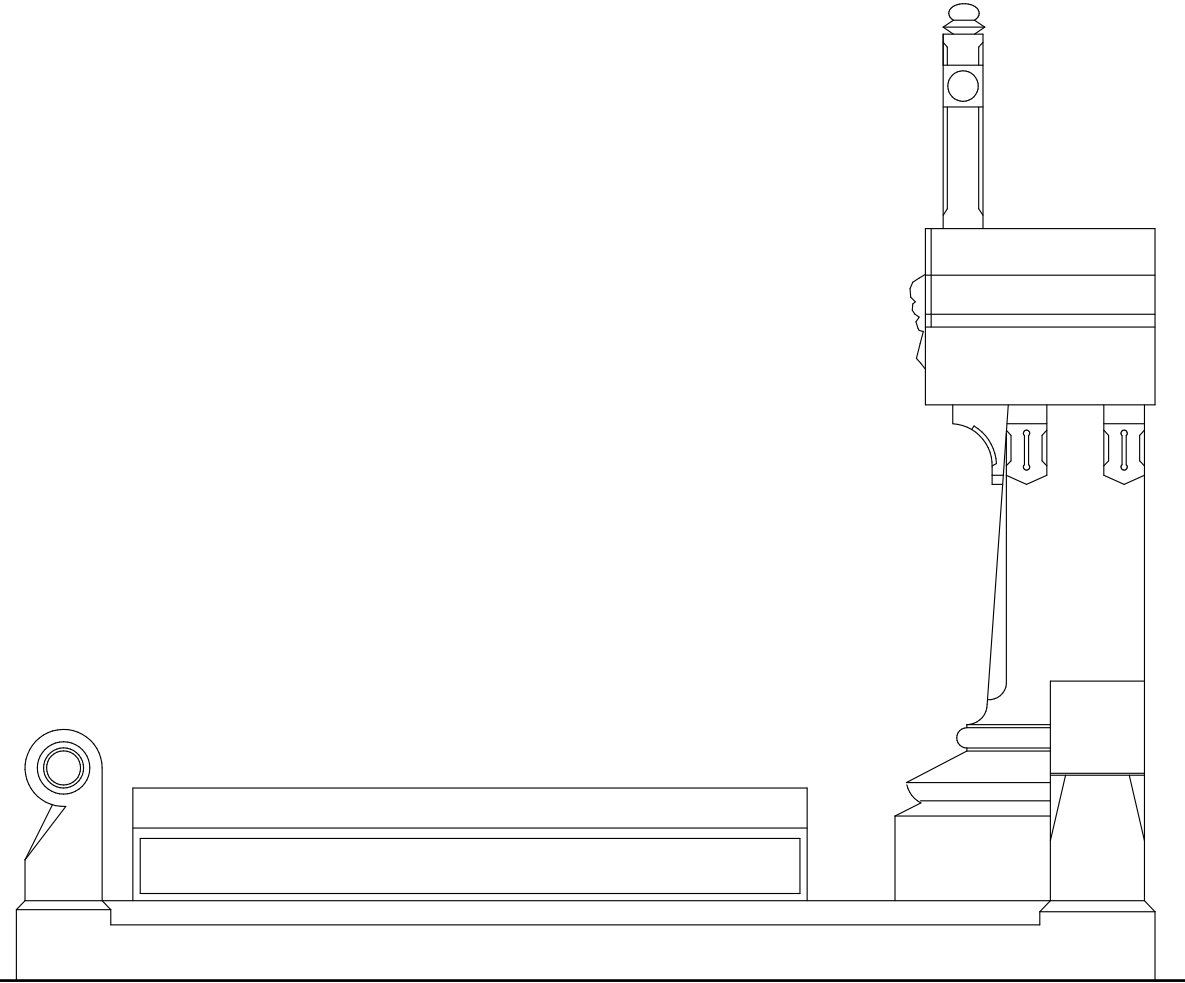


ALZADO



PLANTA

PANTEON 331



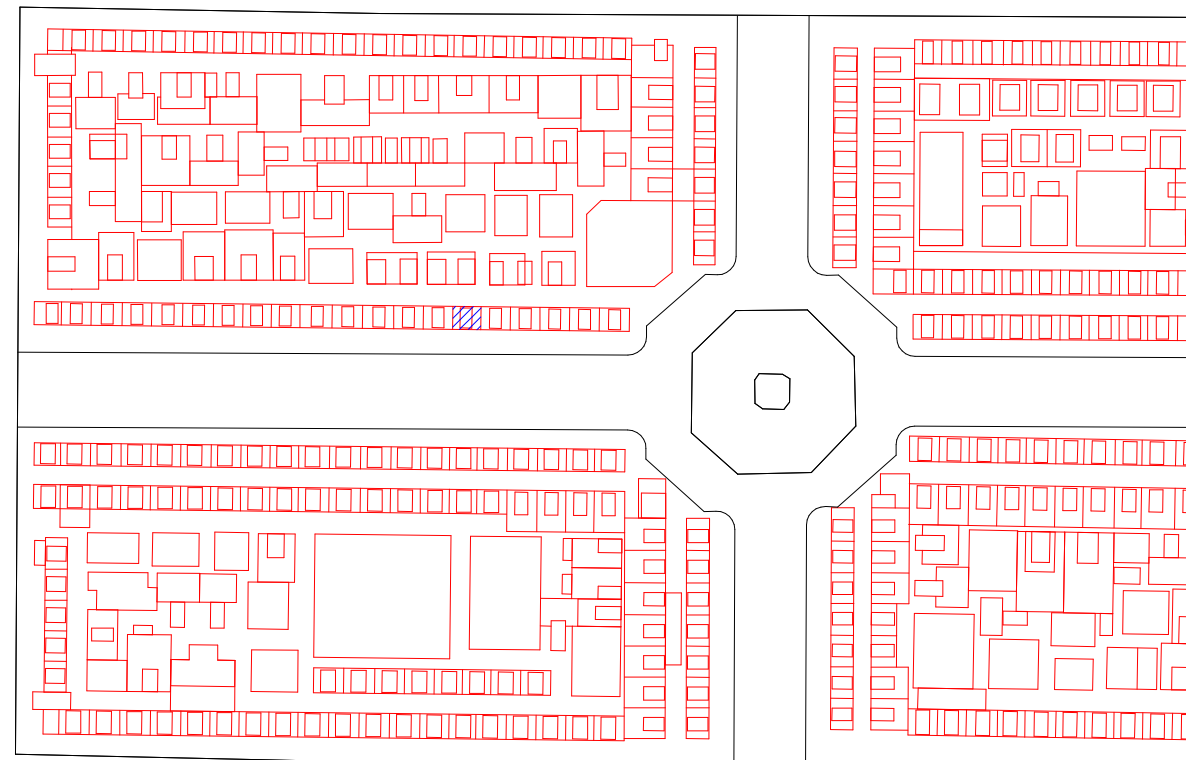

PERFIL

EMILIO ORTS GRIMALT

PANTEON de :

P-332	PROPIEDAD	RAFAEL MIRA DE MIRALLES
ARQUITECTO MAESTRO OBRAS		GERARDO ROIG GIMENO
ARCHIVO MUNICIPAL COMPRA	ARCHIVO LEGAJO EXPEDIENTE FECHA	ARCHIVO MODERNO MUNICIPAL 1ª E/II-B 1901-1903 9 15-MARZO-1902
ARCHIVO MUNICIPAL PROYECTO	ARCHIVO LEGAJO EXPEDIENTE FECHA	ARCHIVO MODERNO MUNICIPAL 1ª E/II-B 1901-1903 9 15-MARZO-1902
SUPERFICIE	SUELO SUBSUELO	- -
PRECIO	SUELO SUBSUELO PERMUTA	- -
	PRECIO TOTAL	NICHO 1.500 Pesetas
LOCALIZACION	CUADRO	3
	SECCION	3
	D/I	I
	PARCELA ANT. PARCELA MOD.	- 410
CLASIFICACION PROTOTIPICA	FORMAL ESTILO	Reducidas Dimensiones con Cripta Rclecticismo Romanticista
COMENTARIOS	Panteón de Parcela organizada por Ayuntamiento 1.500 ó 2.000 Pesetas	

FOTOGRAFIA DEL PROYECTO



PLANO DE SITUACION

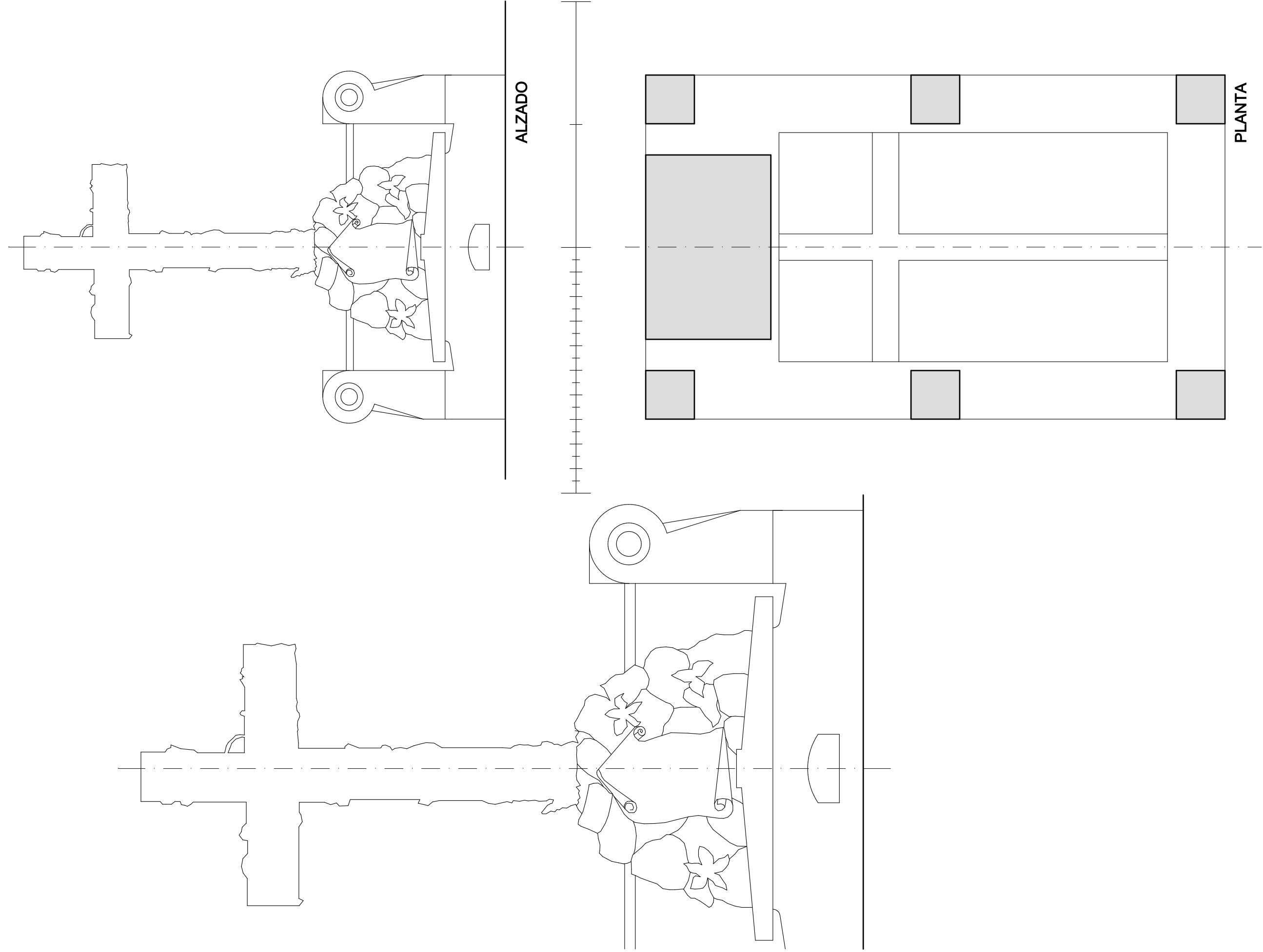



FOTOGRAFIA ACTUALIDAD



ARQUITECTURA ECLÉCTICO FUNERARIA DE LA CIUDAD DE VALENCIA  
EL CEMENTERIO GENERAL DE VALENCIA

JORGE GIRBÉS PÉREZ



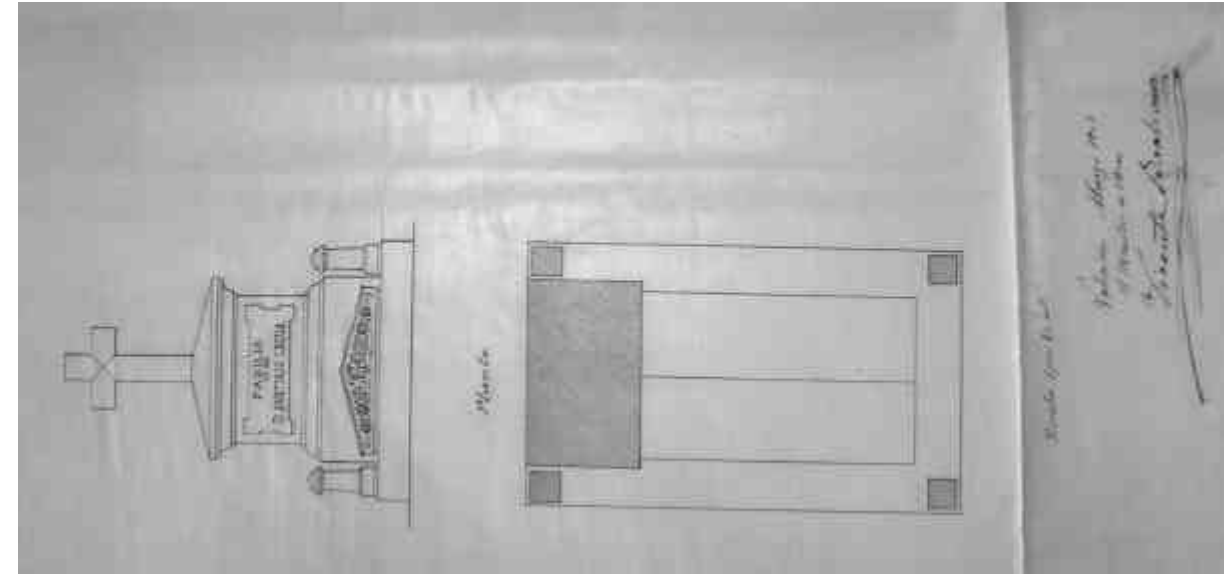
PANTEON 332

RAFAEL MIRA DE MIRALLES

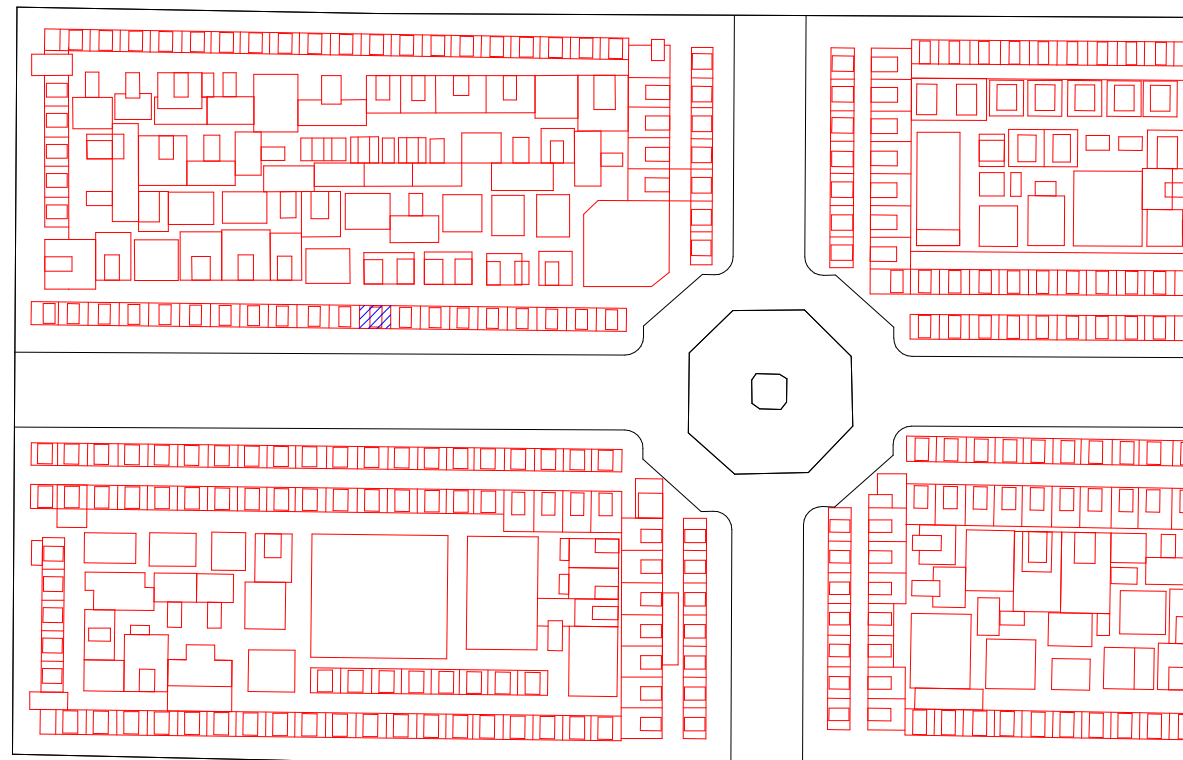
PANTEON de :

P-333	PROPIEDAD	SANTIAGO LEGUA SORLI
<b>ARQUITECTO MAESTRO OBRAS</b>		VICENTE BOCHONS LLORENTE ( MO )
<b>ARCHIVO MUNICIPAL COMPRA</b>	ARCHIVO LEGAJO EXPEDIENTE FECHA	ARCHIVO MODERNO MUNICIPAL 1ª E/II-B 1901-1903 10 18-MARZO-1902
<b>ARCHIVO MUNICIPAL PROYECTO</b>	ARCHIVO LEGAJO EXPEDIENTE FECHA	ARCHIVO MODERNO MUNICIPAL 1ª E/II-B 1901-1903 10 18-MARZO-1902
<b>SUPERFICIE</b>	SUELO SUBSUELO	- -
<b>PRECIO</b>	SUELO SUBSUELO PERMUTA	- - -
	PRECIO TOTAL	NICHOS 818 Pesetas
<b>LOCALIZACION</b>	CUADRO SECCION D / I	3 3 I
	PARCELA ANT. PARCELA MOD.	- 410
<b>CLASIFICACION PROTOTIPICA</b>	FORMAL ESTILO	Reducidas Dimensiones con Cripta Rclecticismo Romanticista
<b>COMENTARIOS</b>	Panteón de Parcela organizada por Ayuntamiento 1.500 ó 2.000 Pesetas	

FOTOGRAFIA DEL PROYECTO



FOTOGRAFIA ACTUALIDAD





PLANO DE SITUACION

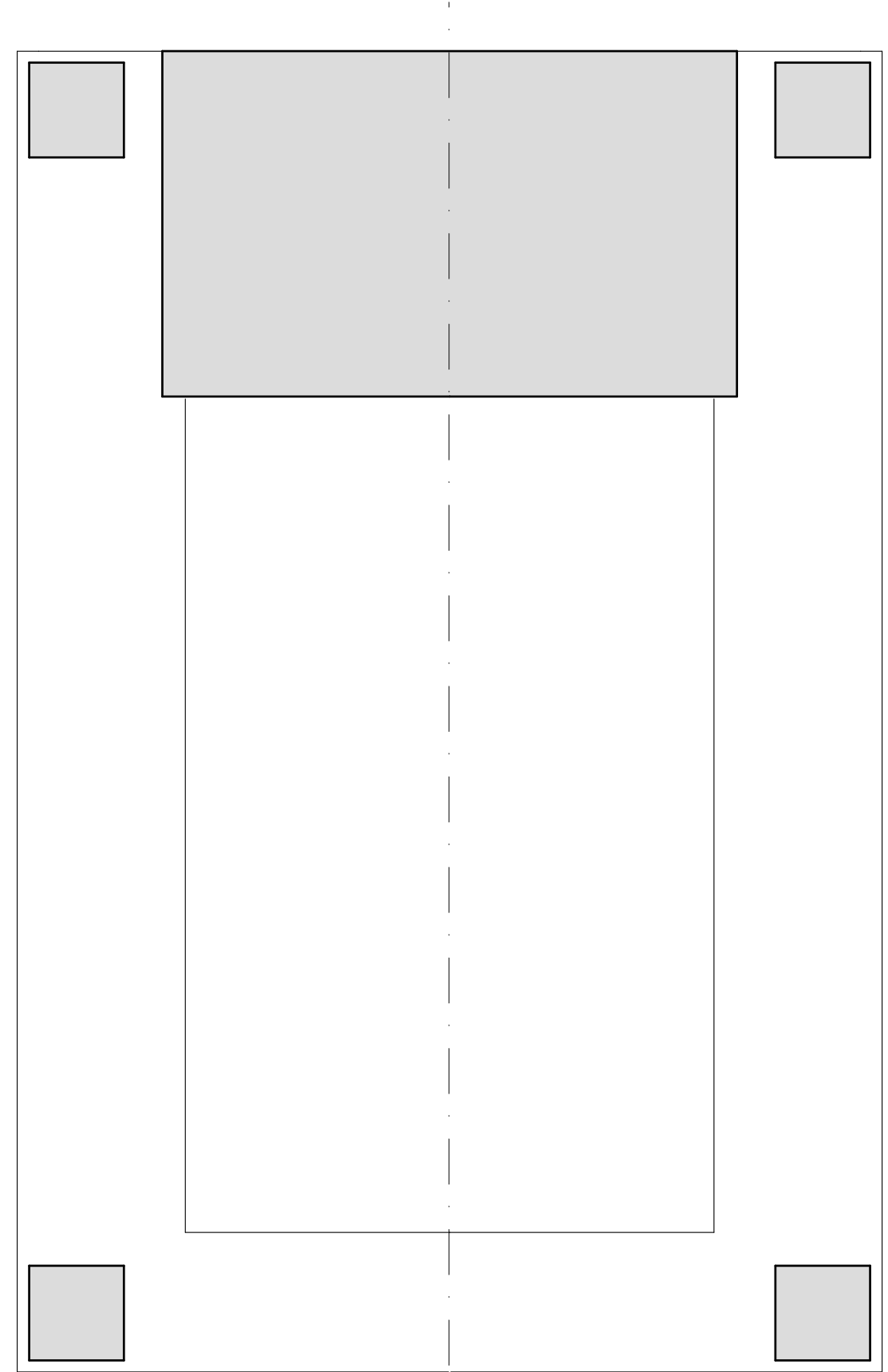


ARQUITECTURA ECLÉCTICO FUNERARIA DE LA CIUDAD DE VALENCIA  
EL CEMENTERIO GENERAL DE VALENCIA

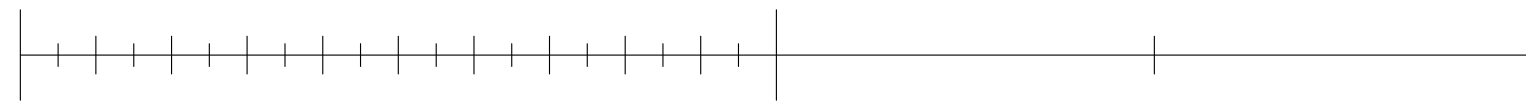
JORGE GIRBÉS PÉREZ



ALZADO



PLANTA



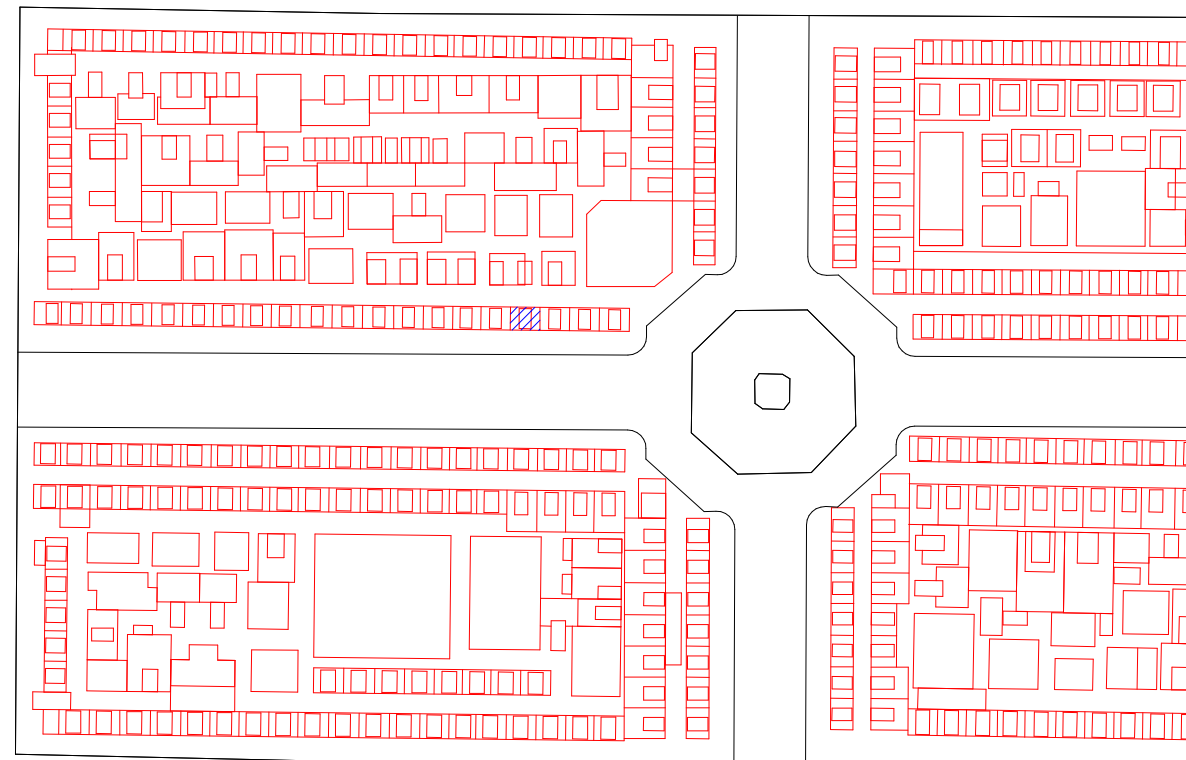
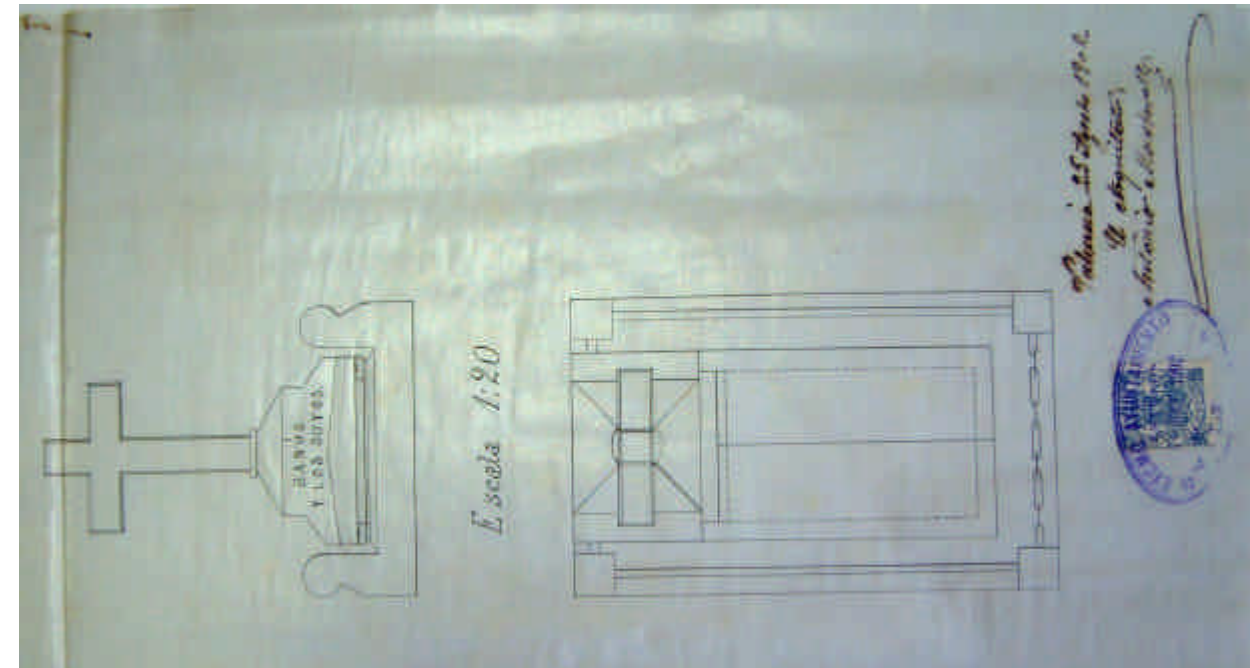
PANTEON 333

SANTIAGO LEGUA SORLI

PANTEON de :

P-334	PROPIEDAD	JOSEFA BANUS Vda. Setien
ARQUITECTO MAESTRO OBRAS		ANTONIO MARTORELL TRILLES
ARCHIVO MUNICIPAL COMPRA	ARCHIVO LEGAJO EXPEDIENTE FECHA	ARCHIVO MODERNO MUNICIPAL 1ª E/II-B 1901-1903 11 25-AGOSTO-1902
ARCHIVO MUNICIPAL PROYECTO	ARCHIVO LEGAJO EXPEDIENTE FECHA	ARCHIVO MODERNO MUNICIPAL 1ª E/II-B 1901-1903 11 25-AGOSTO-1902
SUPERFICIE	SUELO SUBSUELO	-
PRECIO	SUELO SUBSUELO PERMUTA	-
	PRECIO TOTAL	1.500 Pesetas
LOCALIZACION	CUADRO SECCION D/I	3 3 I
	PARCELA ANT. PARCELA MOD.	- 412
CLASIFICACION PROTOTIPICA	FORMAL ESTILO	Reducidas Dimensiones con Cripta -
COMENTARIOS	Panteón de Parcela organizada por Ayuntamiento 1.500 ó 2.000 Pesetas	

FOTOGRAFIA DEL PROYECTO



PLANO DE SITUACION



FOTOGRAFIA ACTUALIDAD



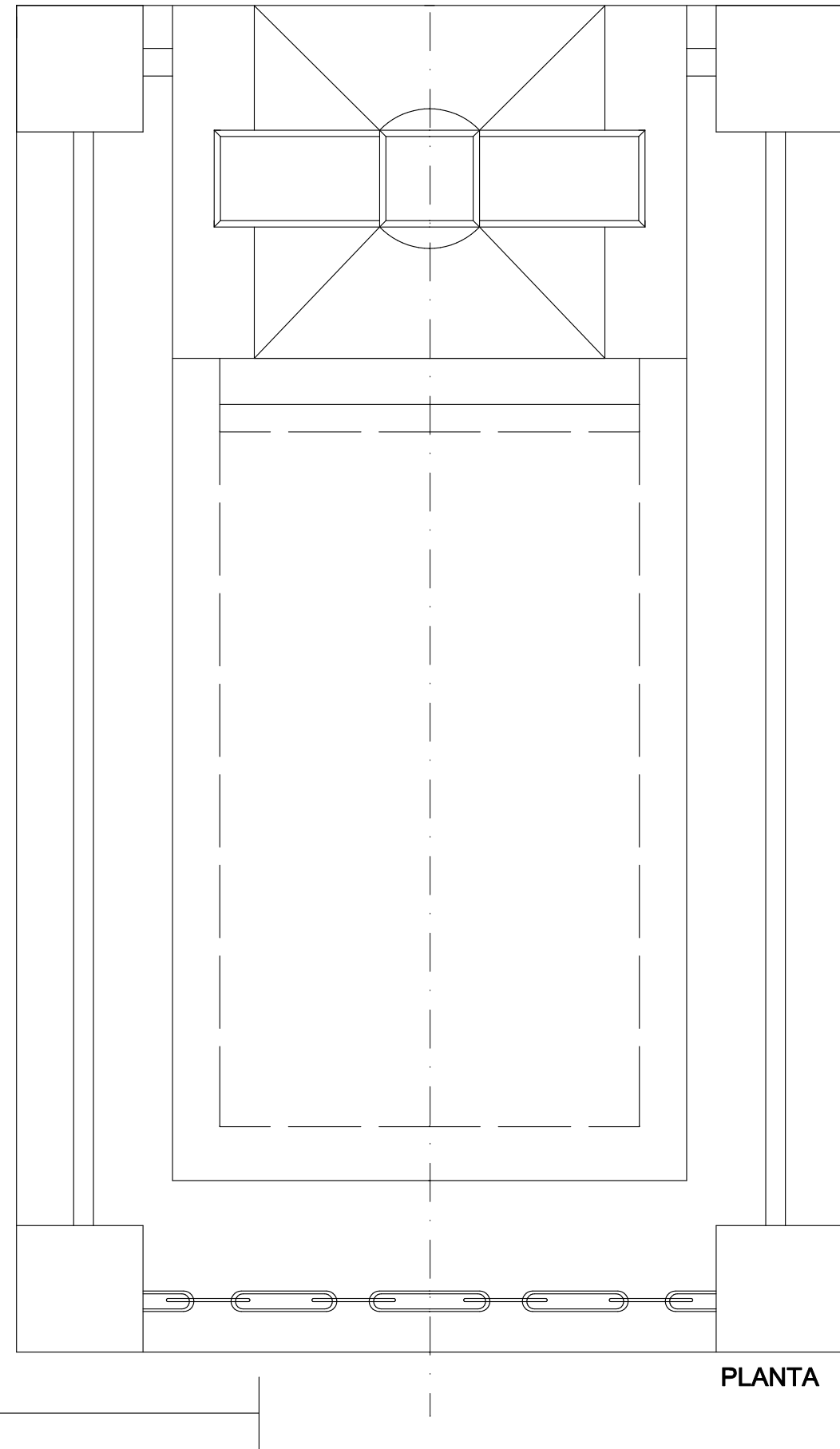


ARQUITECTURA ECLÉCTICO FUNERARIA DE LA CIUDAD DE VALENCIA  
EL CEMENTERIO GENERAL DE VALENCIA

JORGE GIRBÉS PÉREZ



ALZADO



PLANTA

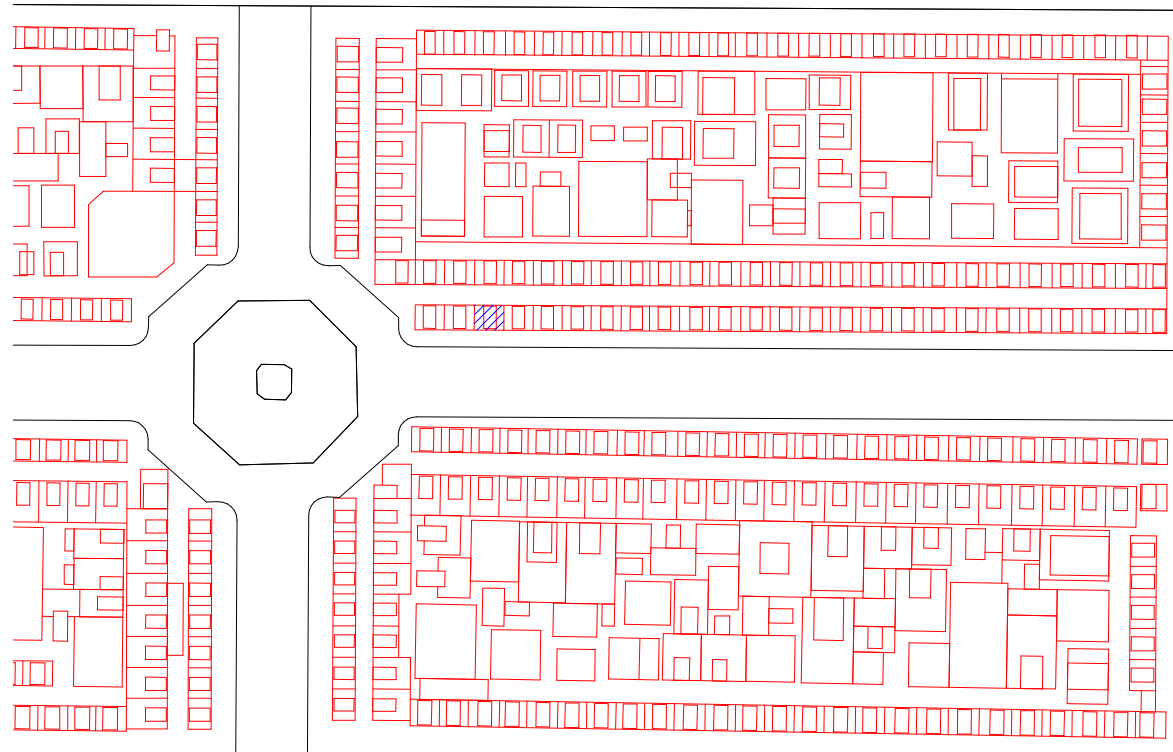

PANTEON 334

JOSEFA BANUS Vda. SETIEN

PANTEON de :

P-335	PROPIEDAD	VICENTE CASTAÑEDA	
ARQUITECTO MAESTRO OBRAS		GERARDO ROIG GIMENO	
ARCHIVO MUNICIPAL COMPRA	ARCHIVO LEGAJO EXPEDIENTE FECHA	ARCHIVO MODERNO MUNICIPAL 1ª E/II-B 1901-1903 12 12-SEPTIEMBRE-1902	
ARCHIVO MUNICIPAL PROYECTO	ARCHIVO LEGAJO EXPEDIENTE FECHA	ARCHIVO MODERNO MUNICIPAL 1ª E/II-B 1901-1903 12 12-SEPTIEMBRE-1902	
SUPERFICIE	SUELO SUBSUELO	-	
PRECIO	SUELO SUBSUELO PERMUTA	-	
	PRECIO TOTAL	1.500 Pesetas	
LOCALIZACION	CUADRO	1	
	SECCION	3	
	D/I	I	
	PARCELA ANT. PARCELA MOD.	- 318	
CLASIFICACION PROTOTIPICA	FORMAL ESTILO	Reducidas Dimensiones con Cripta	
COMENTARIOS	Panteón de Parcela organizada por Ayuntamiento 1.500 ó 2.000 Pesetas		

FOTOGRAFIA DEL PROYECTO



PLANO DE SITUACION


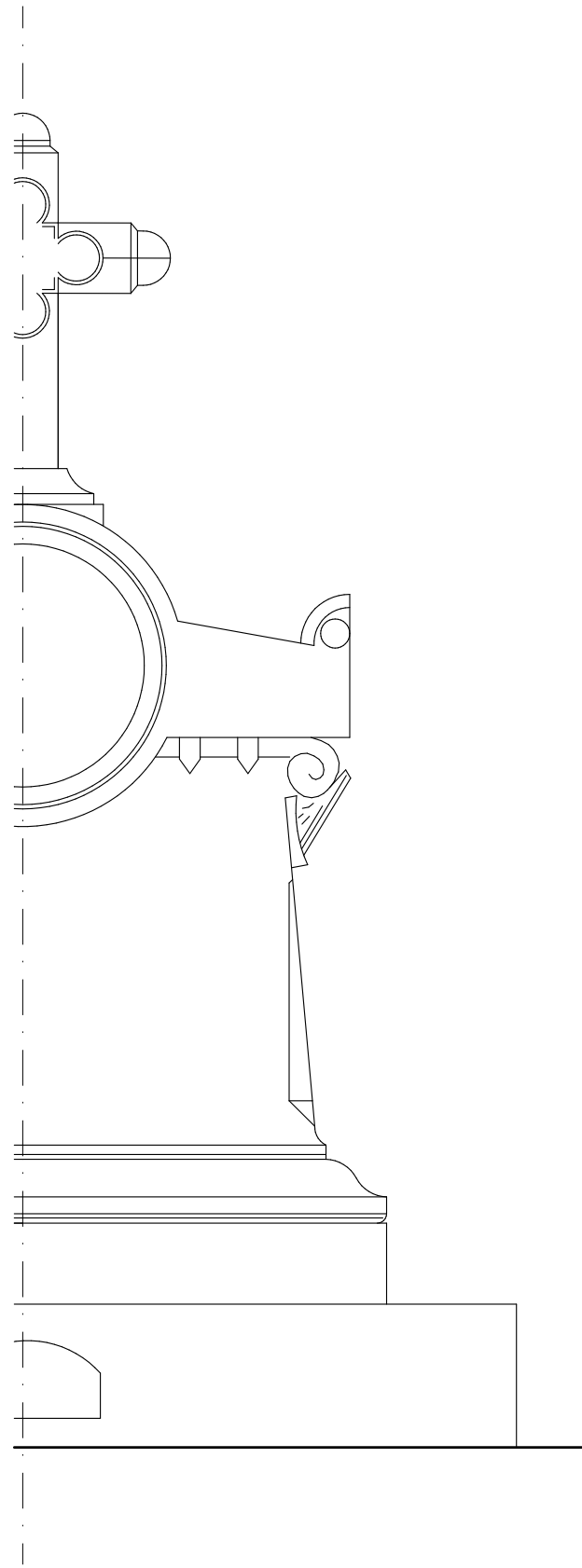



FOTOGRAFIA ACTUALIDAD

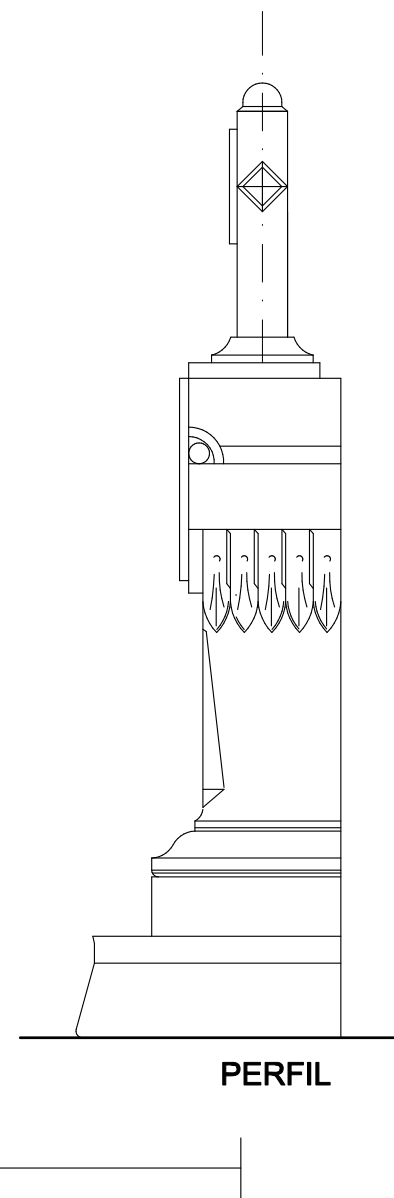


ARQUITECTURA ECLÉCTICO FUNERARIA DE LA CIUDAD DE VALENCIA  
EL CEMENTERIO GENERAL DE VALENCIA


JORGE GIRBÉS PÉREZ



ALZADO



PERFIL



PLANTA

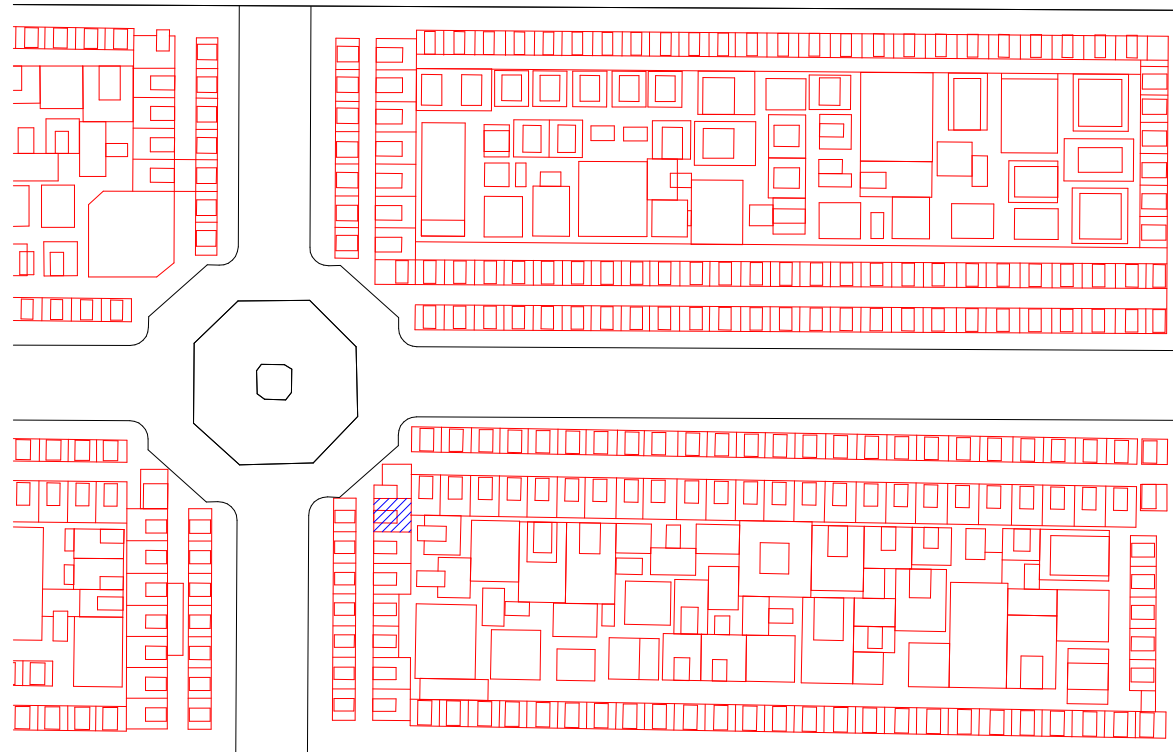
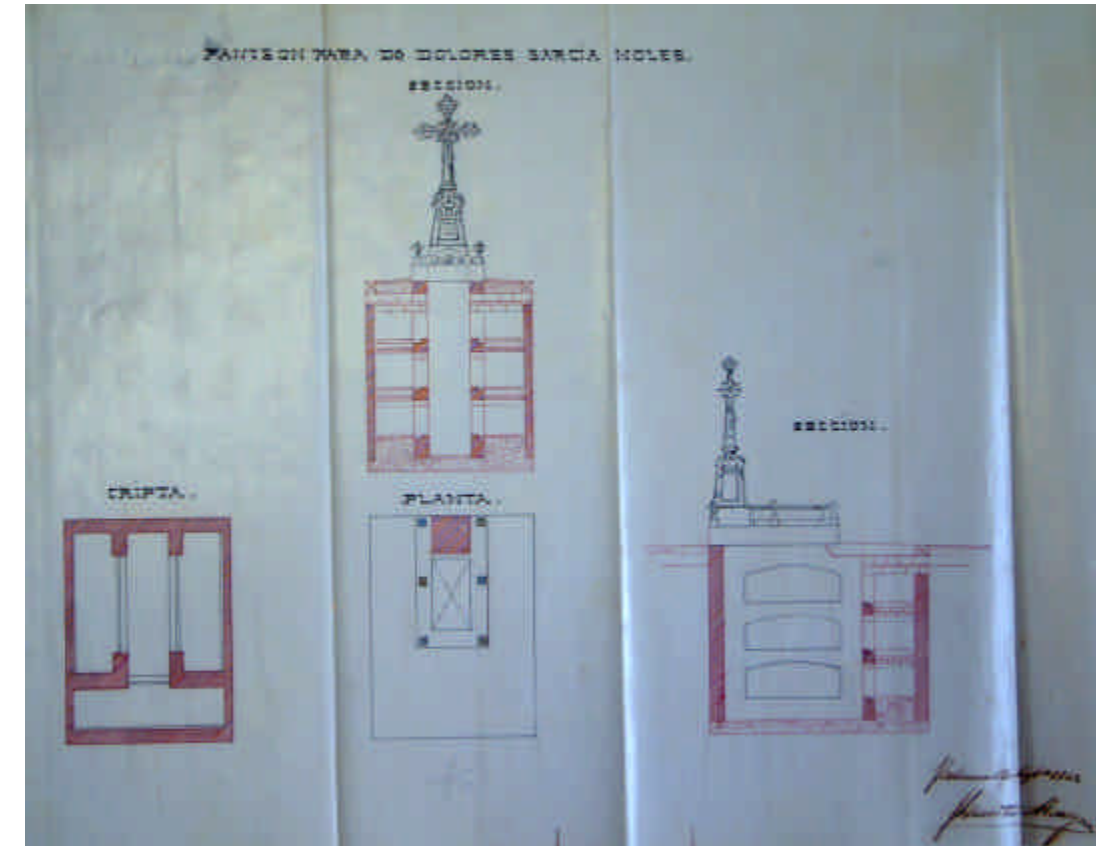
PANTEON 335

VICENTE CASTAÑEDA

PANTEON de :

P-336	PROPIEDAD	DOLORES GARCIA MOLES	
ARQUITECTO MAESTRO OBRAS		VICENTE ALCAYNE ARMENGOL ( M.O. )	
ARCHIVO MUNICIPAL COMPRA	ARCHIVO LEGAJO EXPEDIENTE FECHA	ARCHIVO MODERNO MUNICIPAL 1ª E/II-B 1901-1903 16 12-AGOSTO-1902	
ARCHIVO MUNICIPAL PROYECTO	ARCHIVO LEGAJO EXPEDIENTE FECHA	ARCHIVO MODERNO MUNICIPAL 1ª E/II-B 1901-1903 16 12-AGOSTO-1902	
SUPERFICIE	SUELO	3,12 M <sup>2</sup>	
	SUBSUELO	8,70 M <sup>2</sup>	
PRECIO	SUELO	624 Pesetas	
	SUBSUELO	870 Pesetas	
	PERMUTA	-	
	PRECIO TOTAL	1.494 Pesetas	
LOCALIZACION	CUADRO	2	
	SECCION	3	
	D / I	I	
	PARCELA ANT.	-	
	PARCELA MOD.	25	
CLASIFICACION PROTOTIPICA	FORMAL ESTILO	Reducidas Dimensiones con Cripta Eclecticismo	
COMENTARIOS			

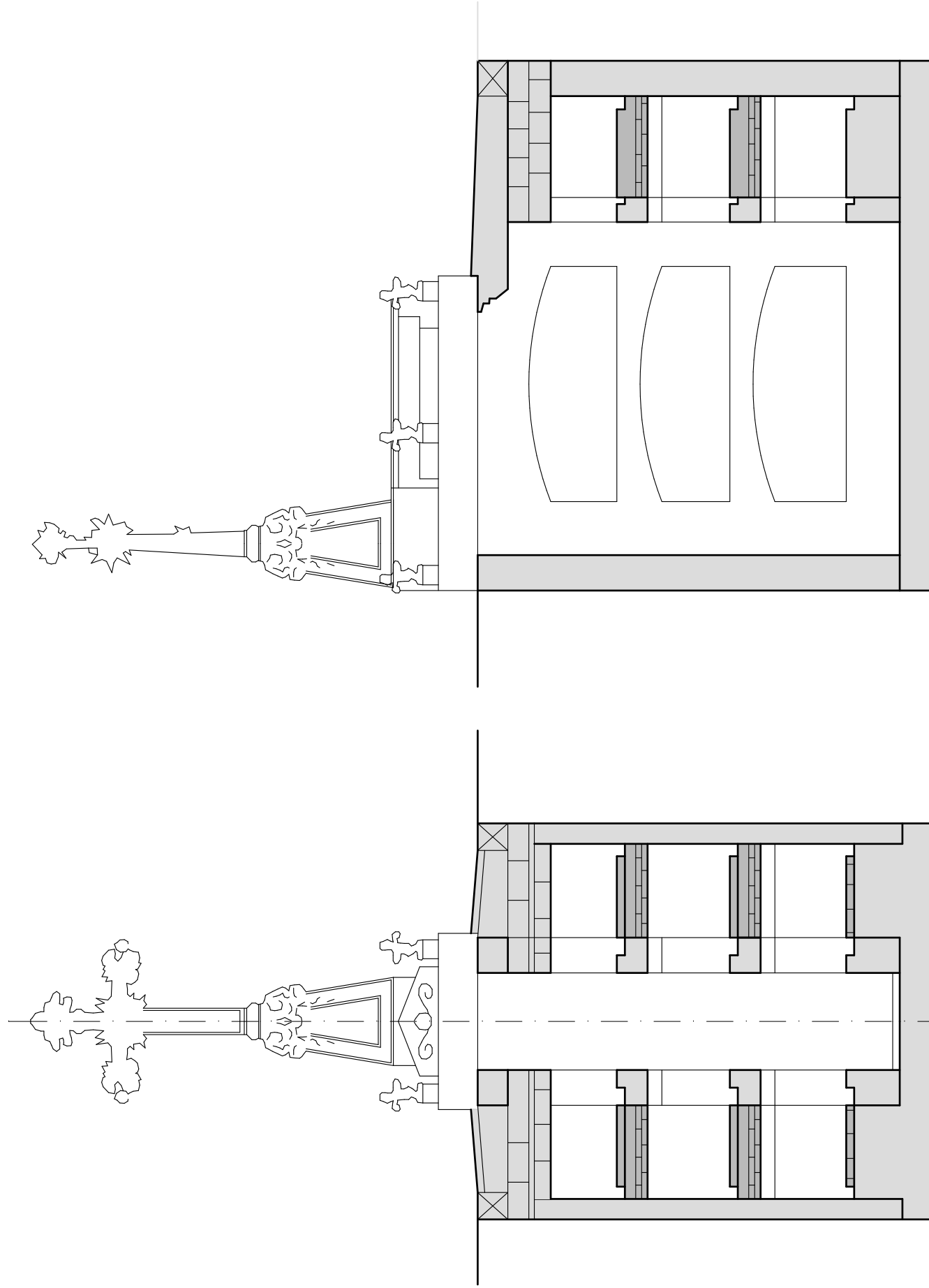
FOTOGRAFIA DEL PROYECTO



PLANO DE SITUACION

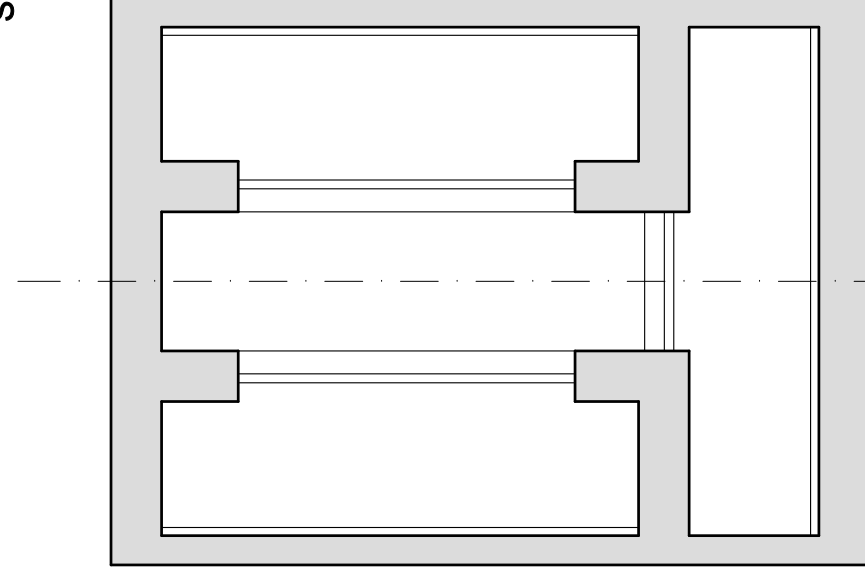


FOTOGRAFIA ACTUALIDAD

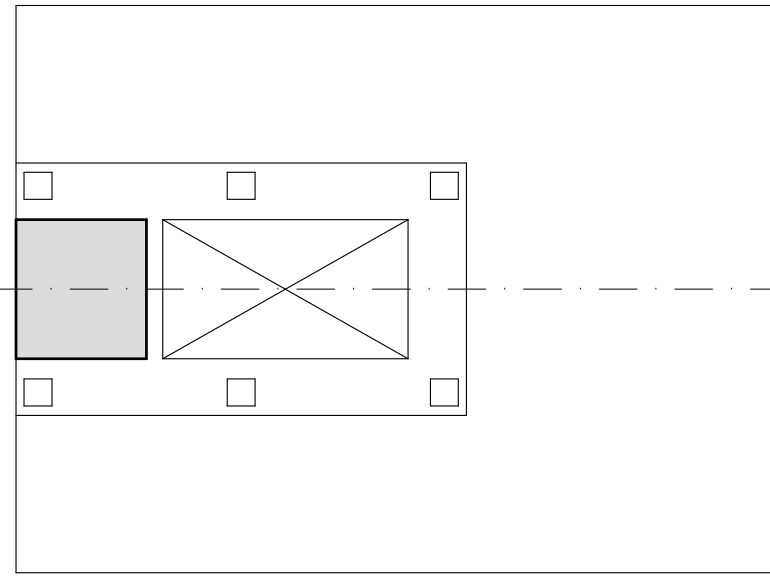


SECCION


ALZADO



PLANTA CRIPTA



PLANTA



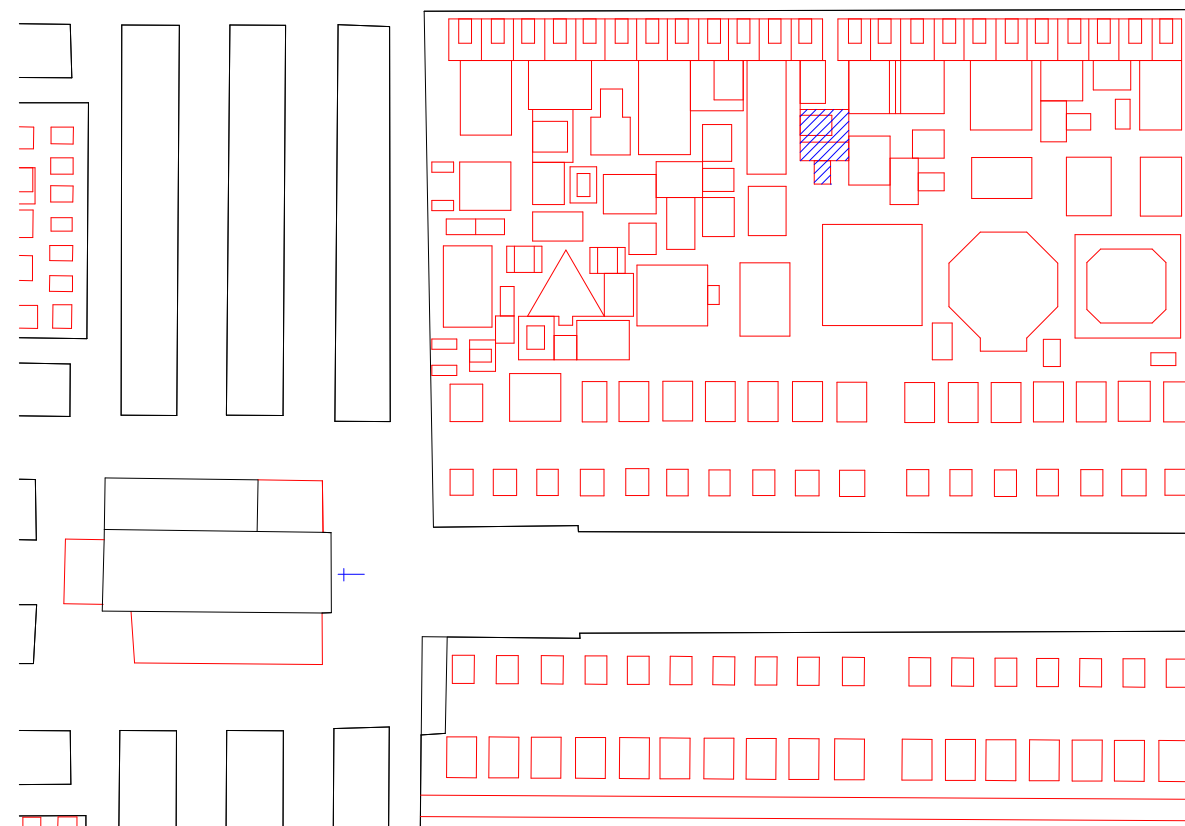
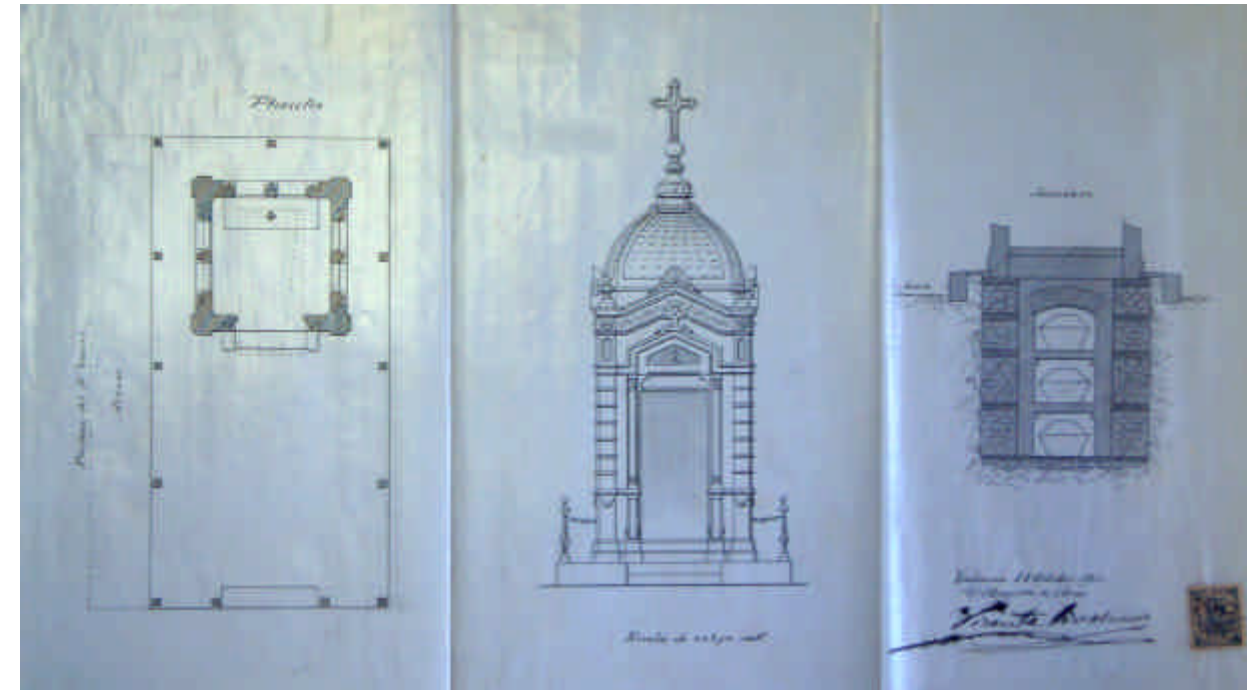
PANTEON 336

DOLORES GARCIA MOLES

PANTEON de :

P-337	PROPIEDAD	ROSA SOLAZ PEÑALVER
ARQUITECTO MAESTRO OBRAS		VICENTE BOCHONS LLORENTE ( MO )
ARCHIVO MUNICIPAL COMPRA	ARCHIVO LEGAJO EXPEDIENTE FECHA	ARCHIVO MODERNO MUNICIPAL 1ª E/II-B 1901-1903 17 27-OCTUBRE-1902
ARCHIVO MUNICIPAL PROYECTO	ARCHIVO LEGAJO EXPEDIENTE FECHA	ARCHIVO MODERNO MUNICIPAL 1ª E/II-B 1901-1903 17 27-OCTUBRE-1902
SUPERFICIE	SUELO SUBSUELO	-
PRECIO	SUELO SUBSUELO PERMUTA	-
	PRECIO TOTAL	1.500 Pesetas
LOCALIZACION	CUADRO SECCION D / I	- 1 D
	PARCELA ANT. PARCELA MOD.	- 97 Dup
CLASIFICACION PROTOTIPICA	FORMAL ESTILO	Amplias Dimensiones con Cripta Eclecticismo
COMENTARIOS	Panteón de Parcela organizada por Ayuntamiento 1.500 ó 2.000 Pesetas	

FOTOGRAFIA DEL PROYECTO

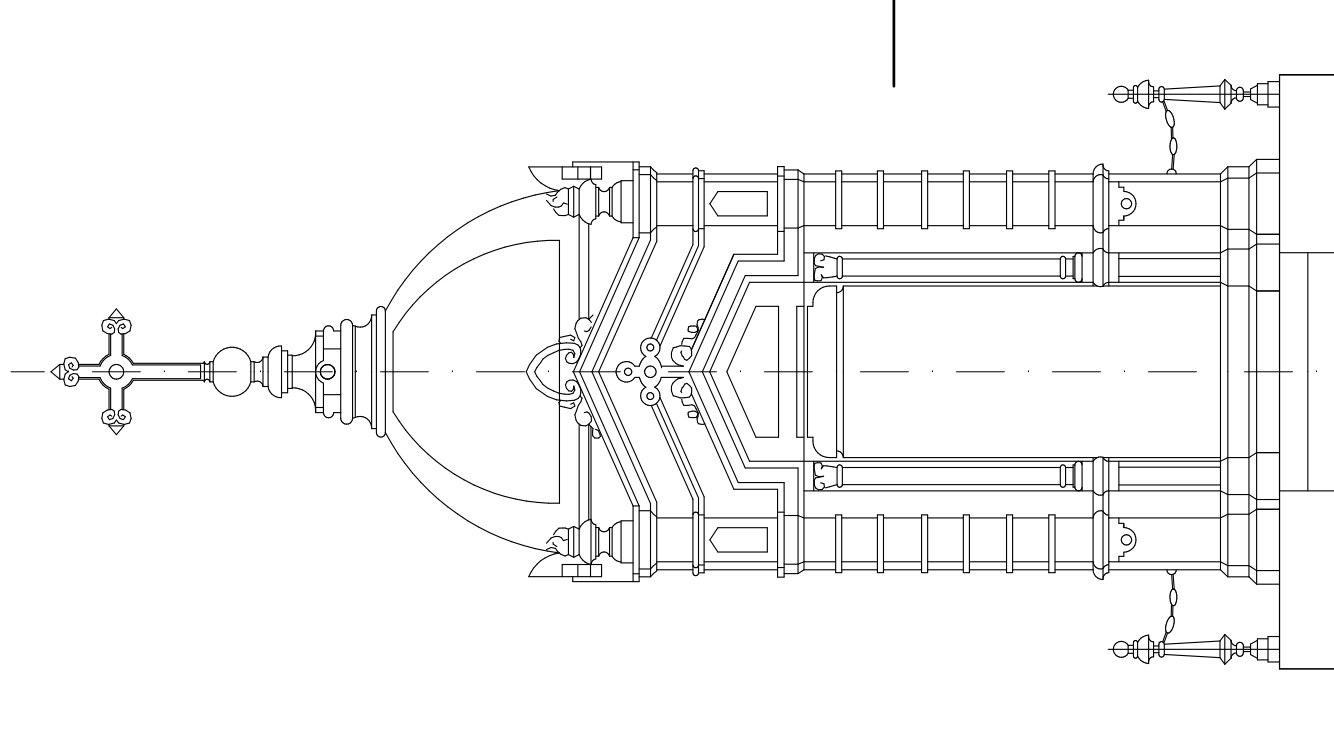
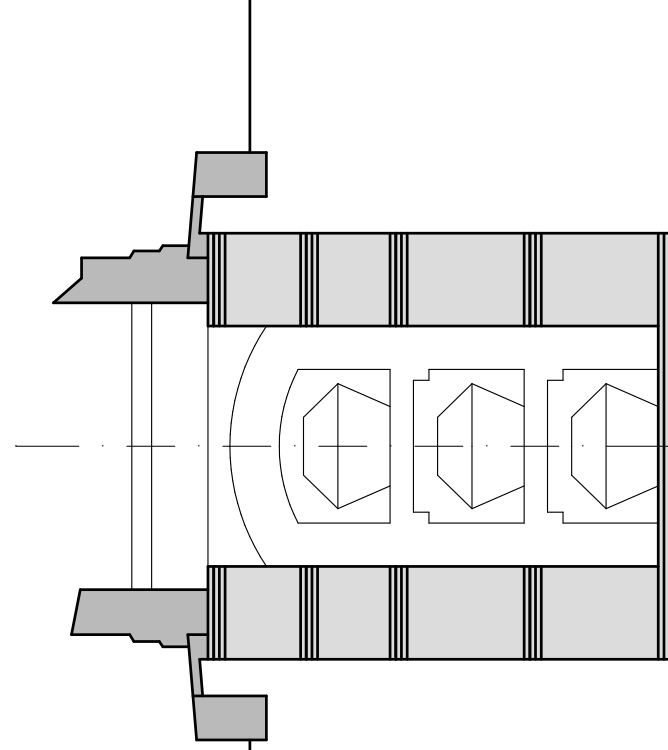


PLANO DE SITUACION

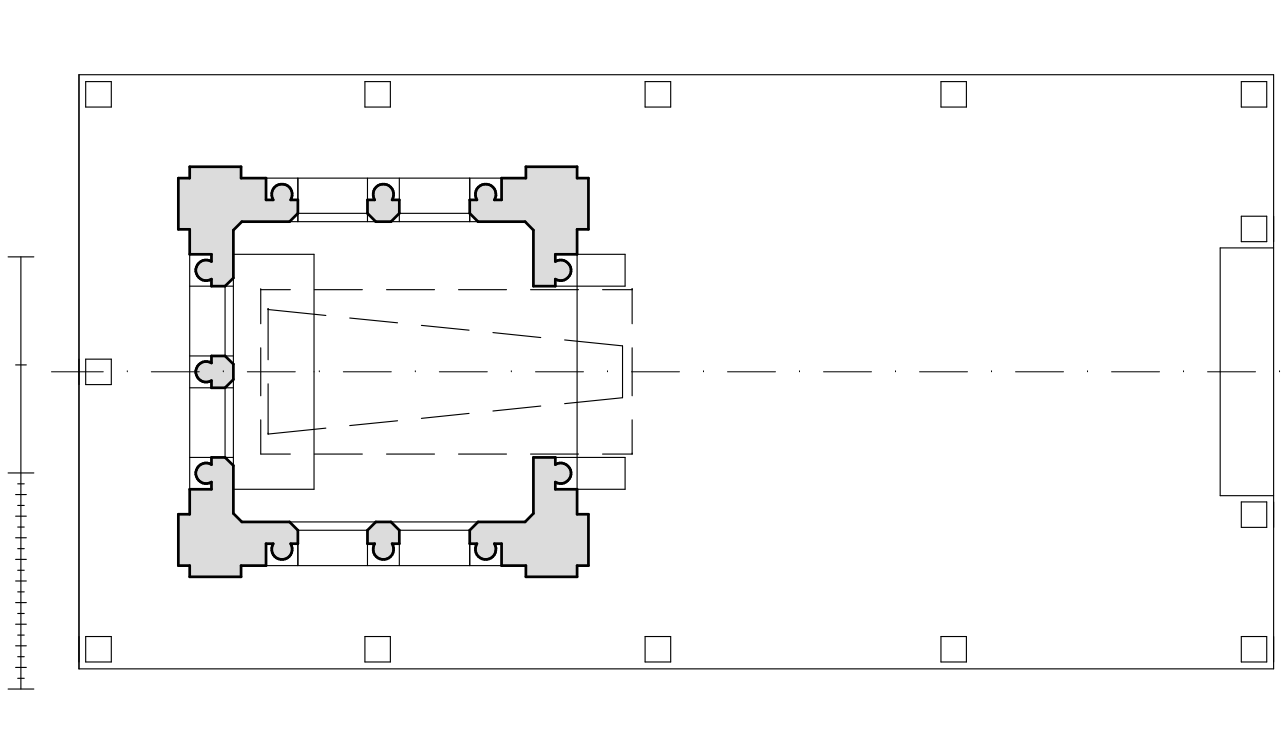
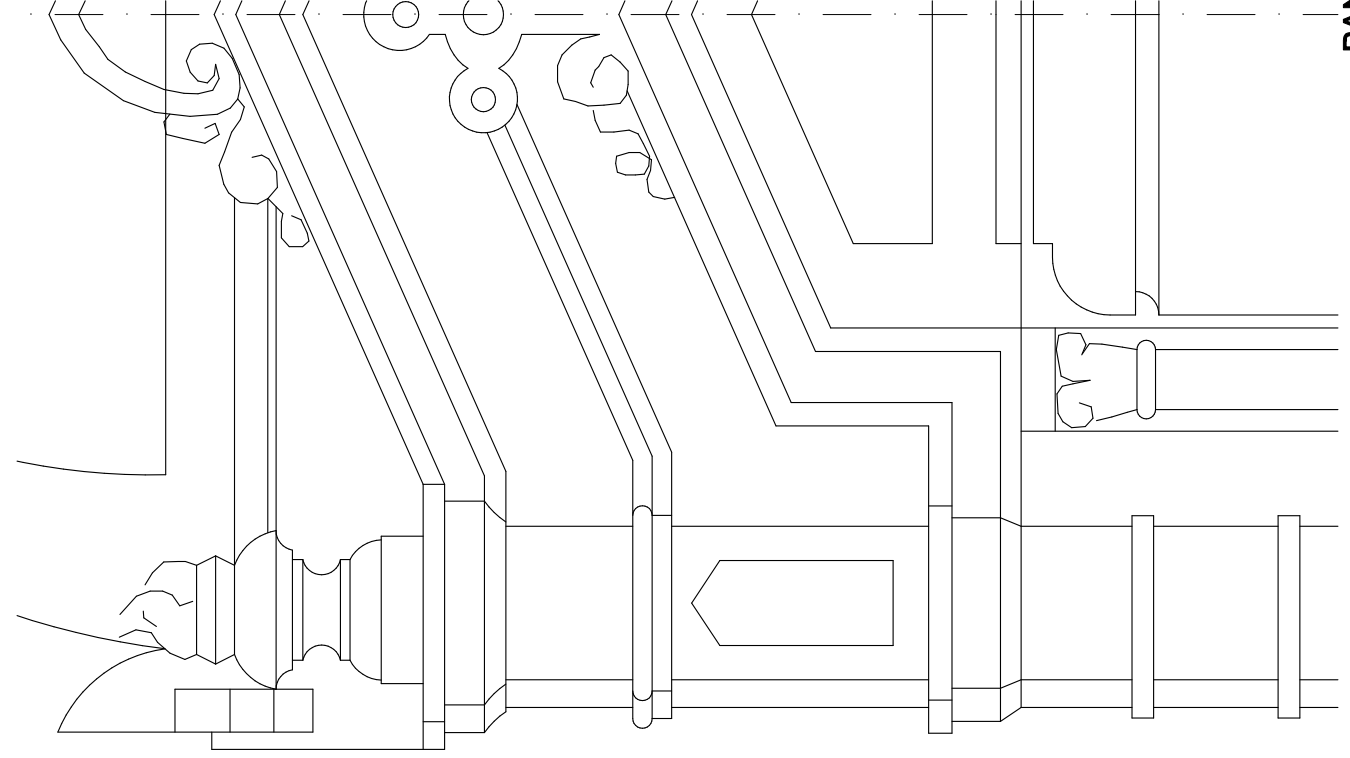


FOTOGRAFIA ACTUALIDAD

ALZADO



PLANTA  
PANTEON 337

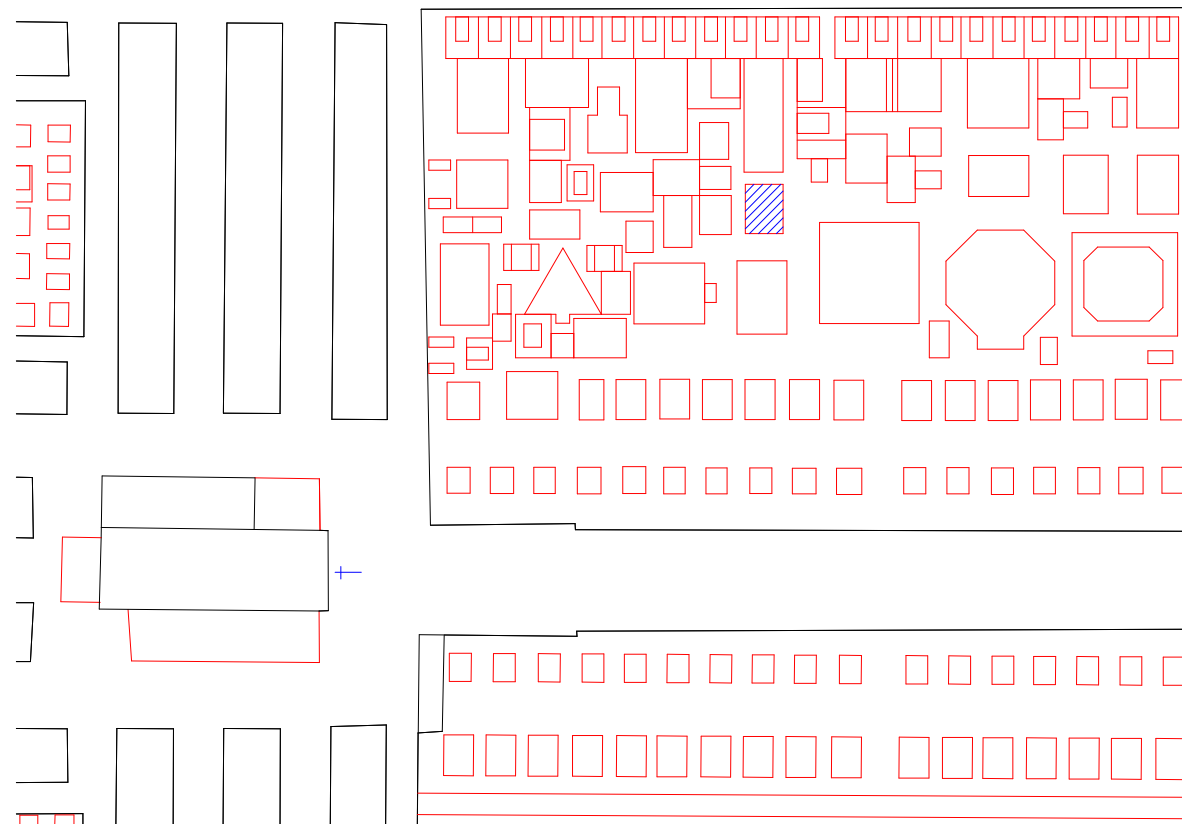
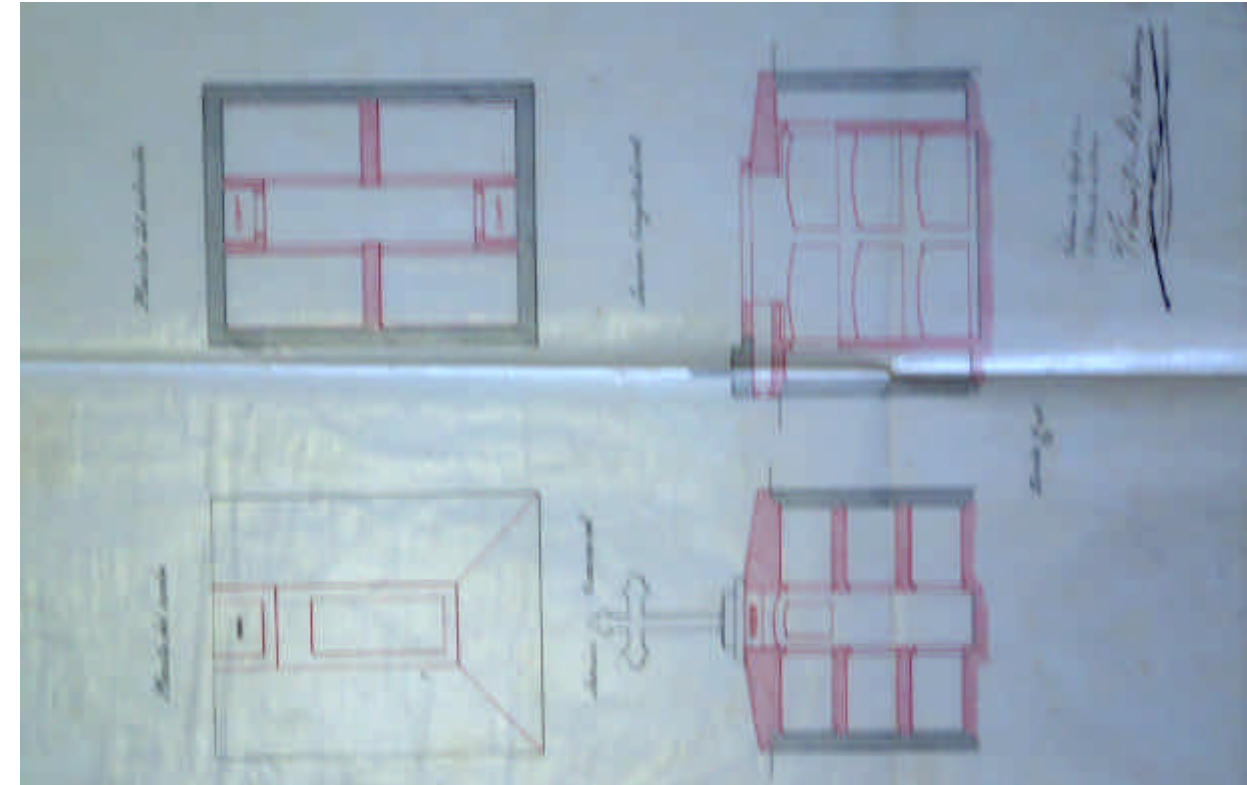


PANTEON de : ROSA SOLAZ PEÑALVER

PANTEON de :

P-338	PROPIEDAD	COLEGIO DEL LORETO
ARQUITECTO MAESTRO OBRAS		VICENTE BOCHONS LLORENTE ( MO )
ARCHIVO MUNICIPAL COMPRA	ARCHIVO LEGAJO EXPEDIENTE FECHA	ARCHIVO MODERNO MUNICIPAL 1ª E/II-B 1901-1903 20 2-SEPTIEMBRE-1902
ARCHIVO MUNICIPAL PROYECTO	ARCHIVO LEGAJO EXPEDIENTE FECHA	ARCHIVO MODERNO MUNICIPAL 1ª E/II-B 1901-1903 20 2-SEPTIEMBRE-1902
SUPERFICIE	SUELO SUBSUELO	-
PRECIO	SUELO SUBSUELO PERMUTA	-
	PRECIO TOTAL	1.500 Pesetas
LOCALIZACION	CUADRO SECCION D/I	- 1 D
	PARCELA ANT. PARCELA MOD.	- 101
CLASIFICACION PROTOTIPICA	FORMAL ESTILO	Amplias Dimensiones con Cripta Eclecticismo
COMENTARIOS	Reforma del panteón.	

FOTOGRAFIA DEL PROYECTO

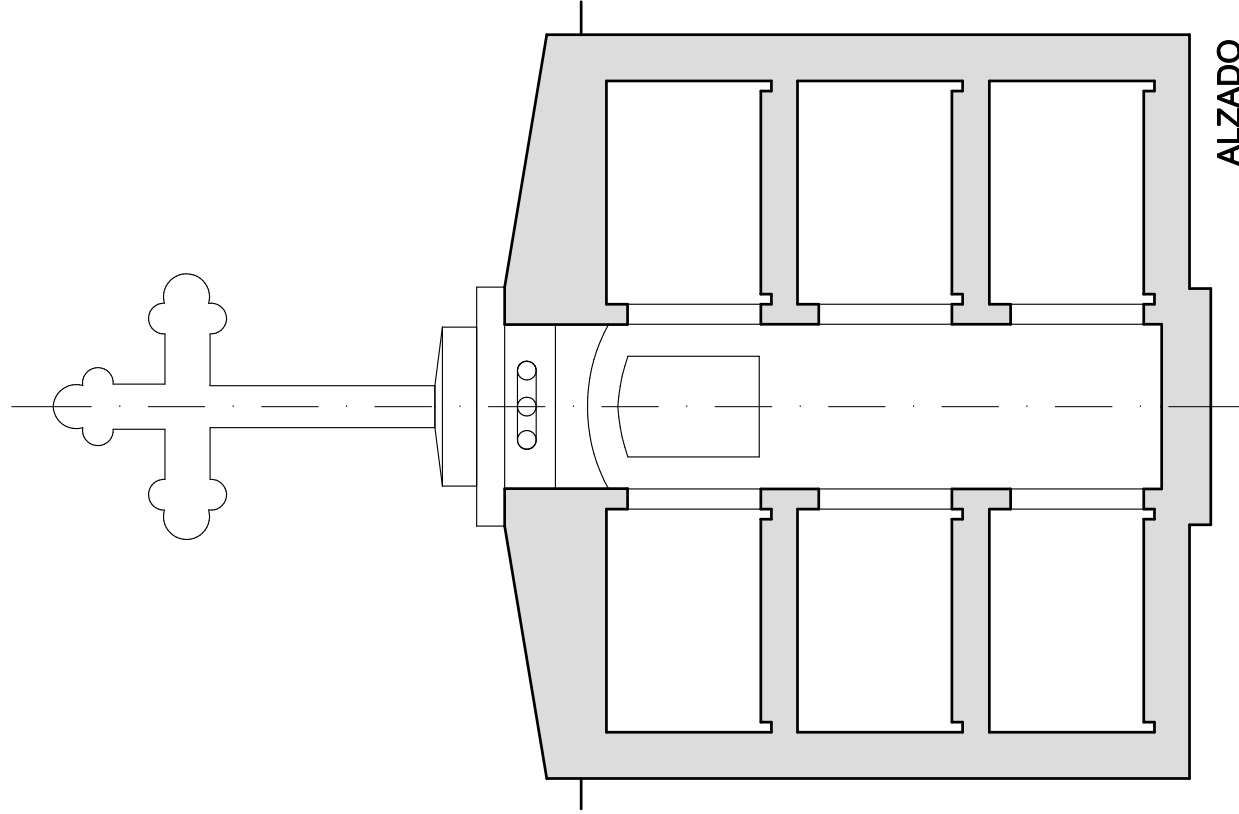



PLANO DE SITUACION

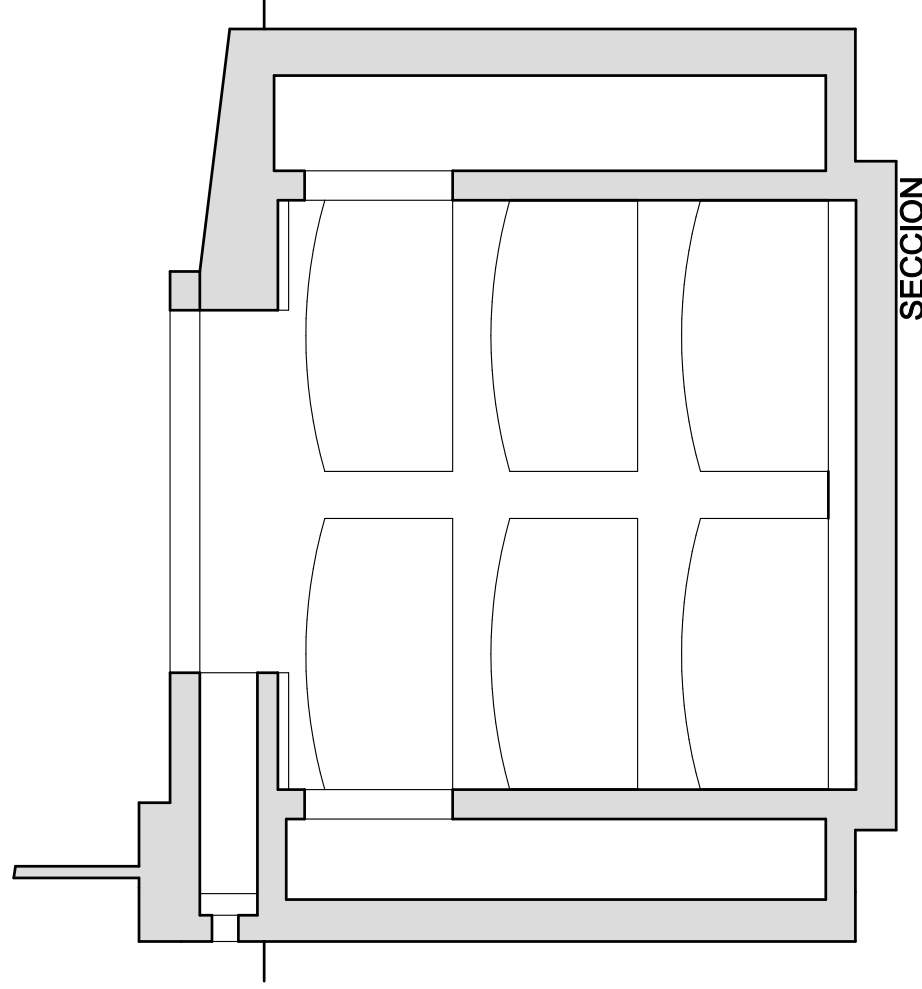


FOTOGRAFIA ACTUALIDAD

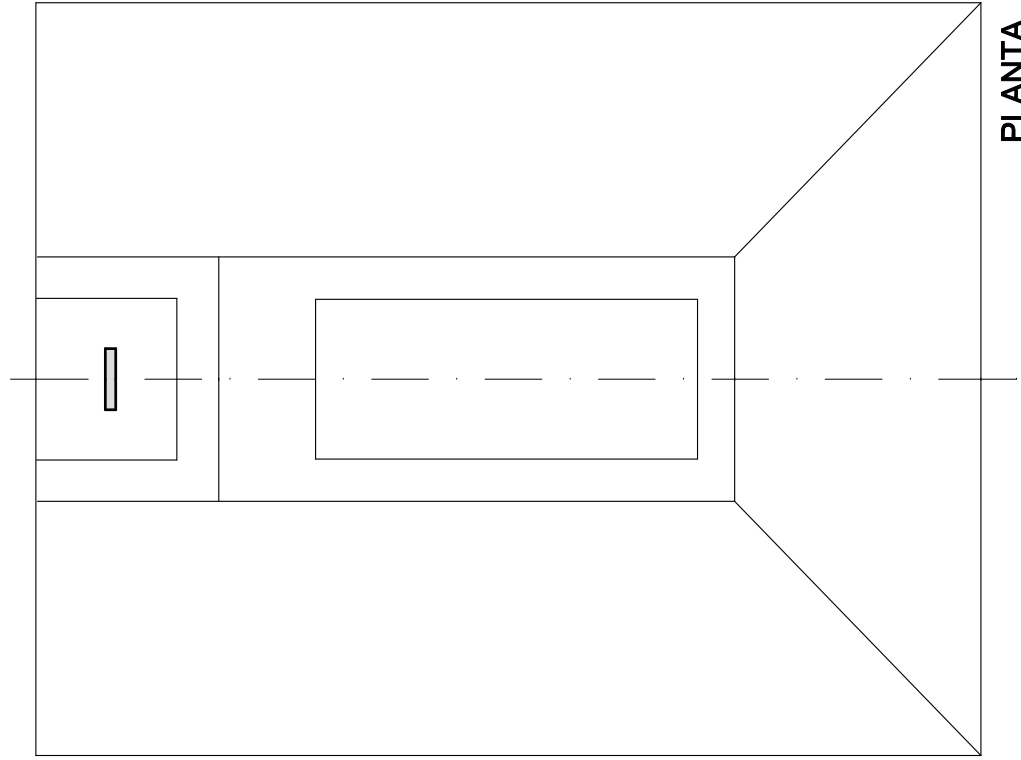




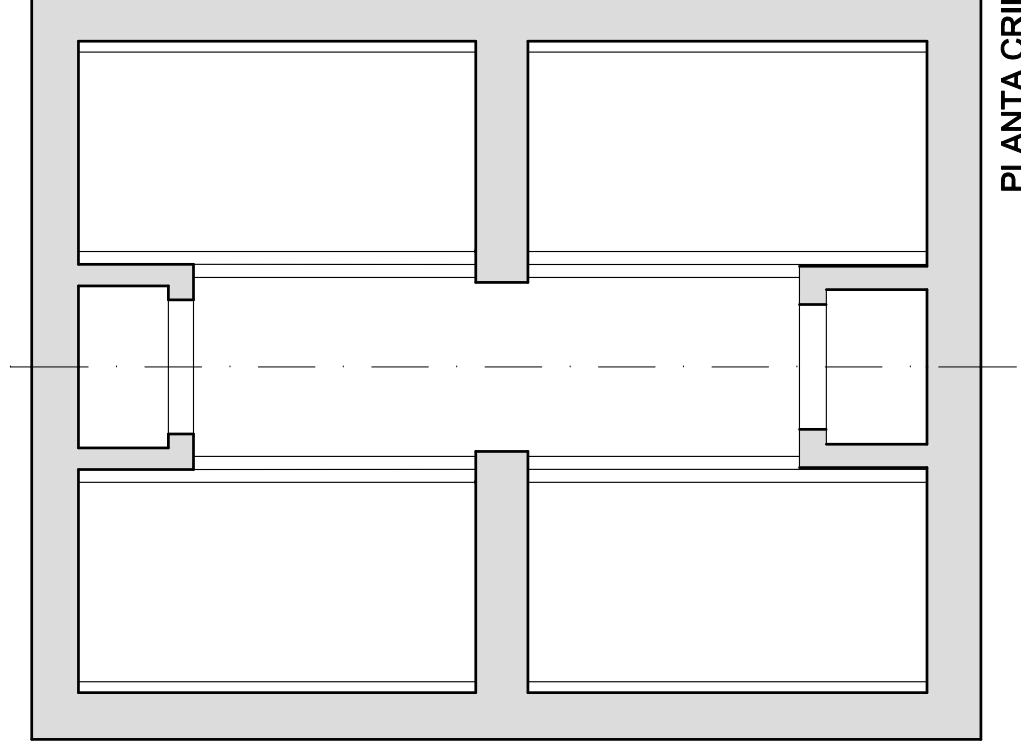
ALZADO



SECCION



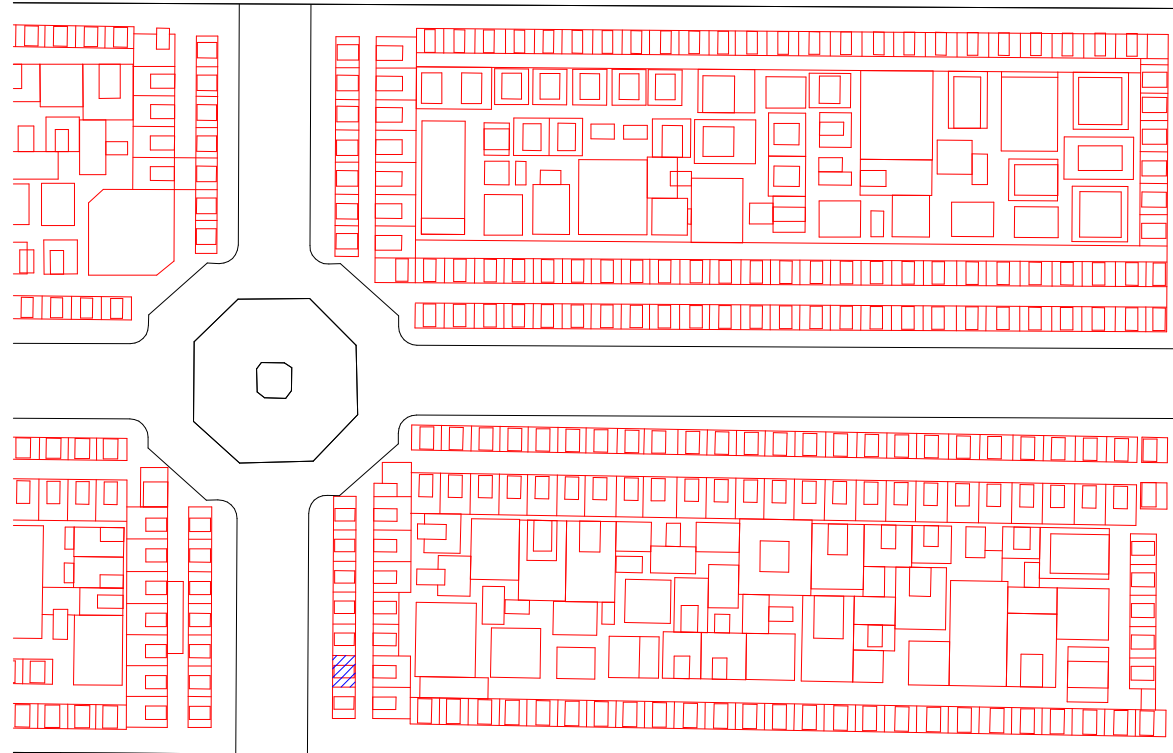
PLANTA



PLANTA CRIPTA

P-339	PROPIEDAD	BLAS IBÁÑEZ Familia Ibañez Jerique
ARQUITECTO MAESTRO OBRAS		GERARDO ROIG GIMENO
ARCHIVO MUNICIPAL COMPRA	ARCHIVO LEGAJO EXPEDIENTE FECHA	ARCHIVO MODERNO MUNICIPAL 1ª E/II-B 1901-1903 24 29-NOVIEMBRE-1902
ARCHIVO MUNICIPAL PROYECTO	ARCHIVO LEGAJO EXPEDIENTE FECHA	ARCHIVO MODERNO MUNICIPAL 1ª E/II-B 1901-1903 24 29-NOVIEMBRE-1902
SUPERFICIE	SUELO SUBSUELO	- -
PRECIO	SUELO SUBSUELO PERMUTA	- -
	PRECIO TOTAL	NICHOS 975 Pesetas
LOCALIZACION	CUADRO	2
	SECCION	3
	D / I	I
	PARCELA ANT. PARCELA MOD.	- 369
CLASIFICACION PROTOTIPICA	FORMAL ESTILO	Reducidas Dimensiones con Cripta -
COMENTARIOS	Panteón de Parcela organizada por Ayuntamiento 1.500 ó 2.000 Pesetas	

FOTOGRAFIA DEL PROYECTO



PLANO DE SITUACION

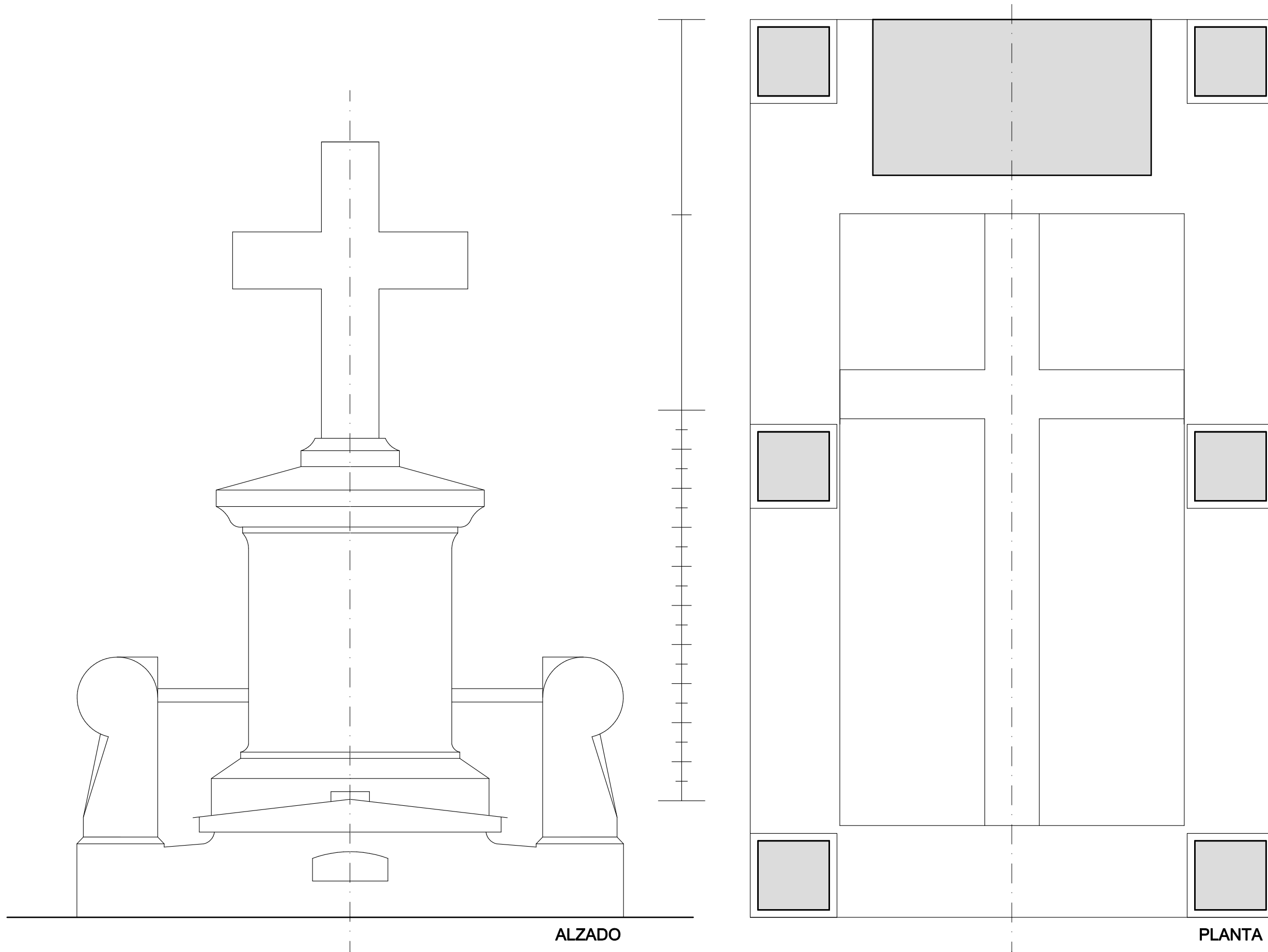



FOTOGRAFIA ACTUALIDAD



ARQUITECTURA ECLÉCTICO FUNERARIA DE LA CIUDAD DE VALENCIA  
EL CEMENTERIO GENERAL DE VALENCIA

JORGE GIRBÉS PÉREZ



ALZADO

PLANTA

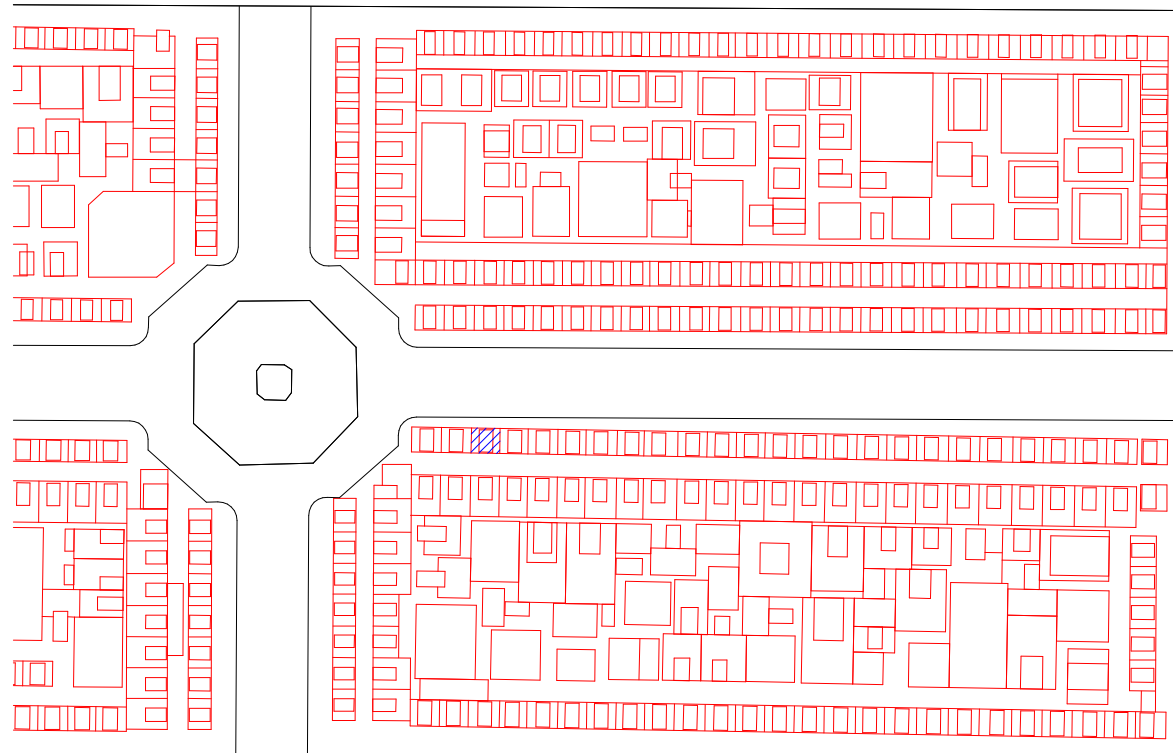
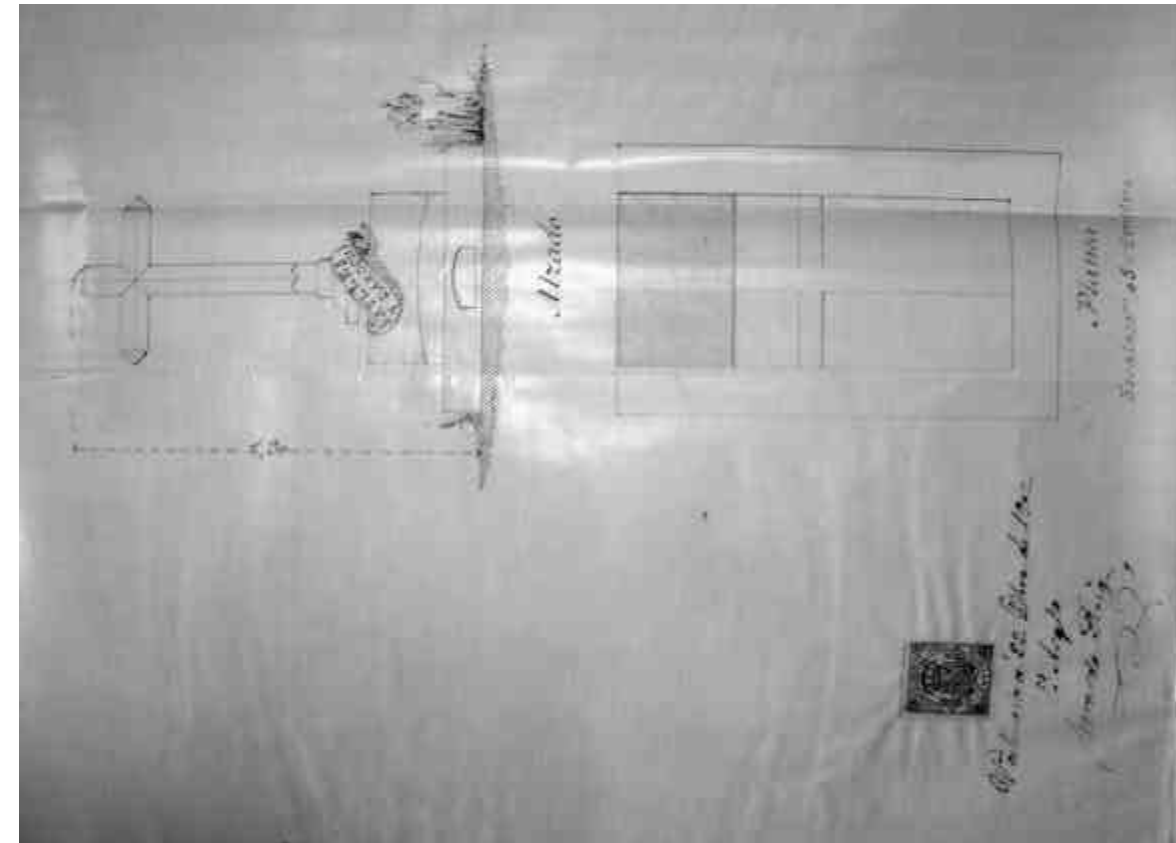
PANTEON 339

BLAS IBAÑEZ (Familia IBAÑEZ JERIQUE)

PANTEON de :

P-340	PROPIEDAD	RAMON BATLLES FELIU
ARQUITECTO MAESTRO OBRAS		GERARDO ROIG GIMENO
ARCHIVO MUNICIPAL COMPRA	ARCHIVO LEGAJO EXPEDIENTE FECHA	ARCHIVO MODERNO MUNICIPAL 1ª E/II-B 1901-1903 25 20-DICIEMBRE-1902
ARCHIVO MUNICIPAL PROYECTO	ARCHIVO LEGAJO EXPEDIENTE FECHA	ARCHIVO MODERNO MUNICIPAL 1ª E/II-B 1901-1903 25 20-DICIEMBRE-1902
SUPERFICIE	SUELO SUBSUELO	-
PRECIO	SUELO SUBSUELO PERMUTA	-
	PRECIO TOTAL	NICHOS 975 Pesetas
LOCALIZACION	CUADRO	2
	SECCION	3
	D/I	I
	PARCELA ANT. PARCELA MOD.	- 361
CLASIFICACION PROTOTIPICA	FORMAL ESTILO	Reducidas Dimensiones con Cripta Eclecticismo Romanticista
COMENTARIOS	Panteón de Parcela organizada por Ayuntamiento 1.500 ó 2.000 Pesetas	

FOTOGRAFIA DEL PROYECTO



PLANO DE SITUACION


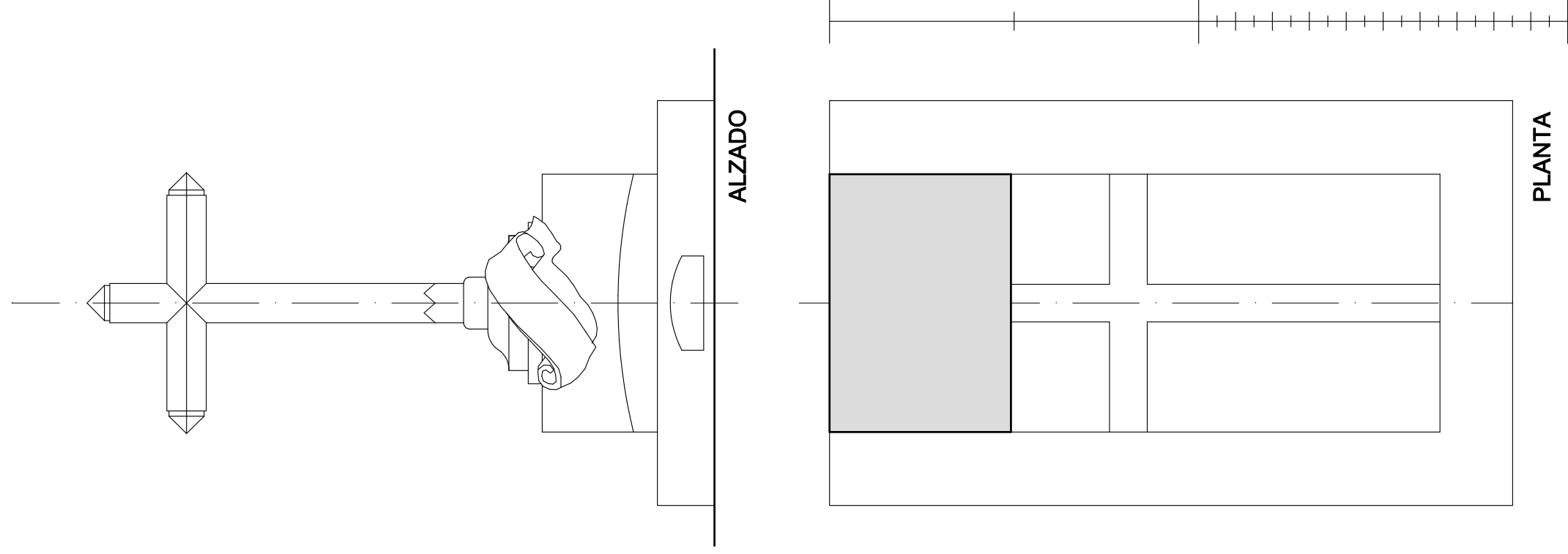



FOTOGRAFIA ACTUALIDAD



ARQUITECTURA ECLÉCTICO FUNERARIA DE LA CIUDAD DE VALENCIA  
EL CEMENTERIO GENERAL DE VALENCIA

JORGE GIRBÉS PÉREZ



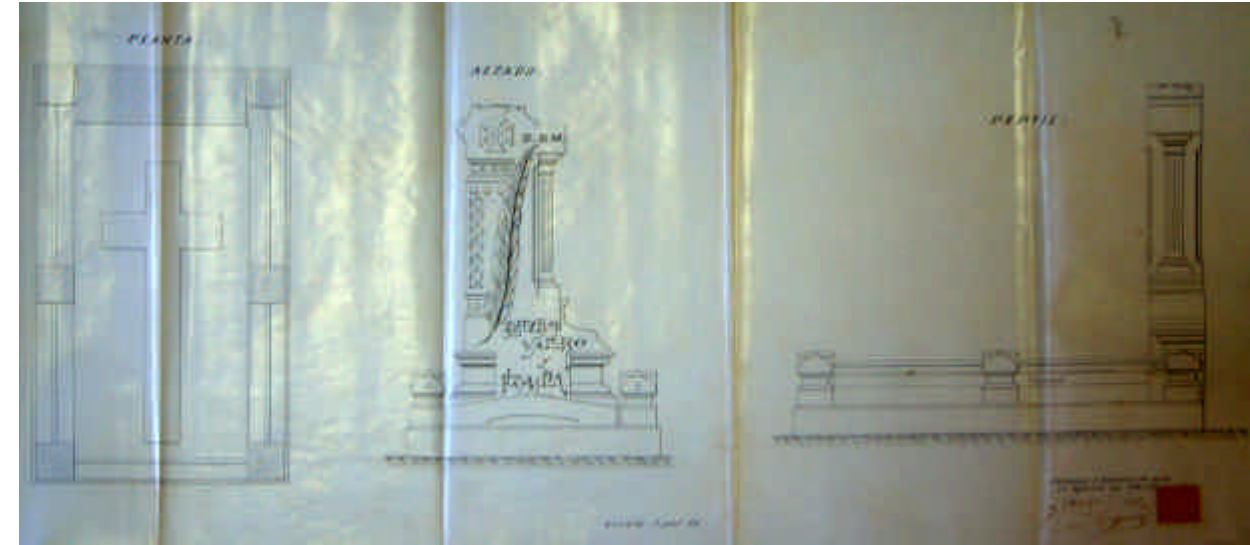
PANTEON 340

RAMON BATLLES FELIU

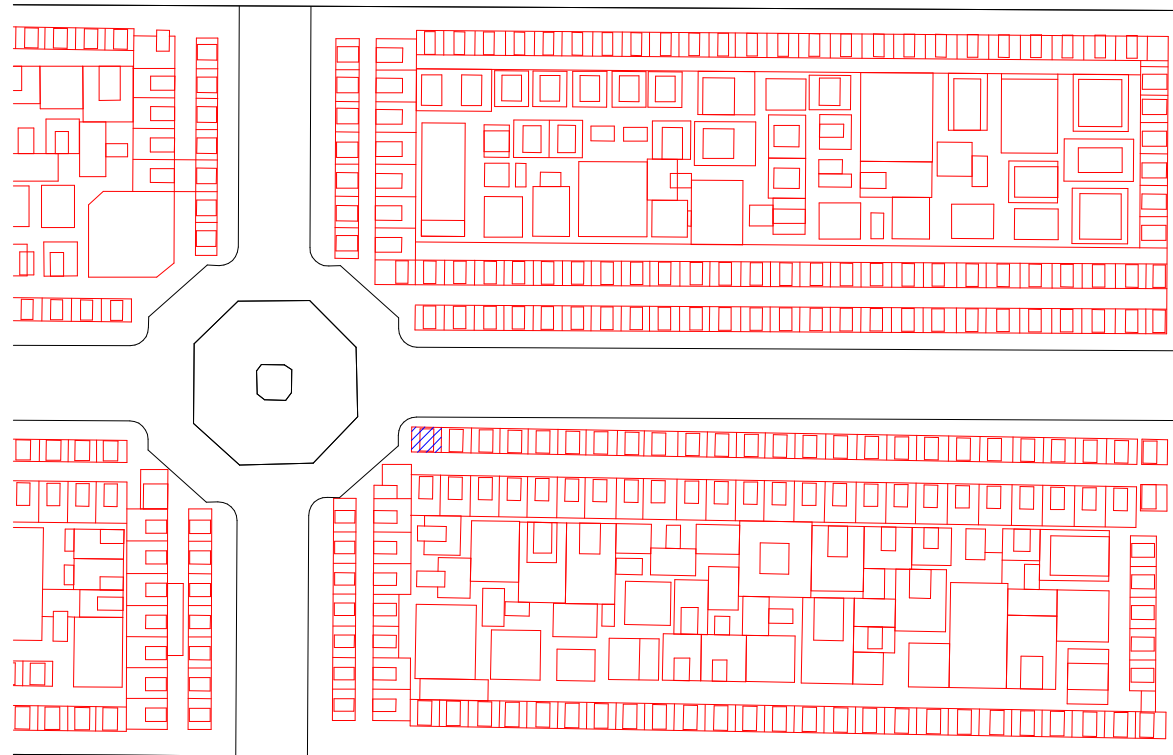
PANTEON de :

P-341	PROPIEDAD	VICENTE VALERO BROSETA
ARQUITECTO MAESTRO OBRAS		ADOLFO BUESO MALLOL ( M.O. )
ARCHIVO MUNICIPAL COMPRA	ARCHIVO LEGAJO EXPEDIENTE FECHA	ARCHIVO MODERNO MUNICIPAL 1ª E/II-B 1901-1903 6 27-FEBRERO-1903
ARCHIVO MUNICIPAL PROYECTO	ARCHIVO LEGAJO EXPEDIENTE FECHA	ARCHIVO MODERNO MUNICIPAL 1ª E/II-B 1901-1903 6 27-FEBRERO-1903
SUPERFICIE	SUELO SUBSUELO	- -
PRECIO	SUELO SUBSUELO PERMUTA	- -
	PRECIO TOTAL	NICHOS 1.080 Pesetas
LOCALIZACION	CUADRO	2
	SECCION	3
	D / I	I
	PARCELA ANT. PARCELA MOD.	- 363
CLASIFICACION PROTOTIPICA	FORMAL ESTILO	Reducidas Dimensiones con Cripta Modernista
COMENTARIOS	Panteón de Parcela organizada por Ayuntamiento 1.500 ó 2.000 Pesetas	

FOTOGRAFIA DEL PROYECTO



FOTOGRAFIA ACTUALIDAD




PLANO DE SITUACION

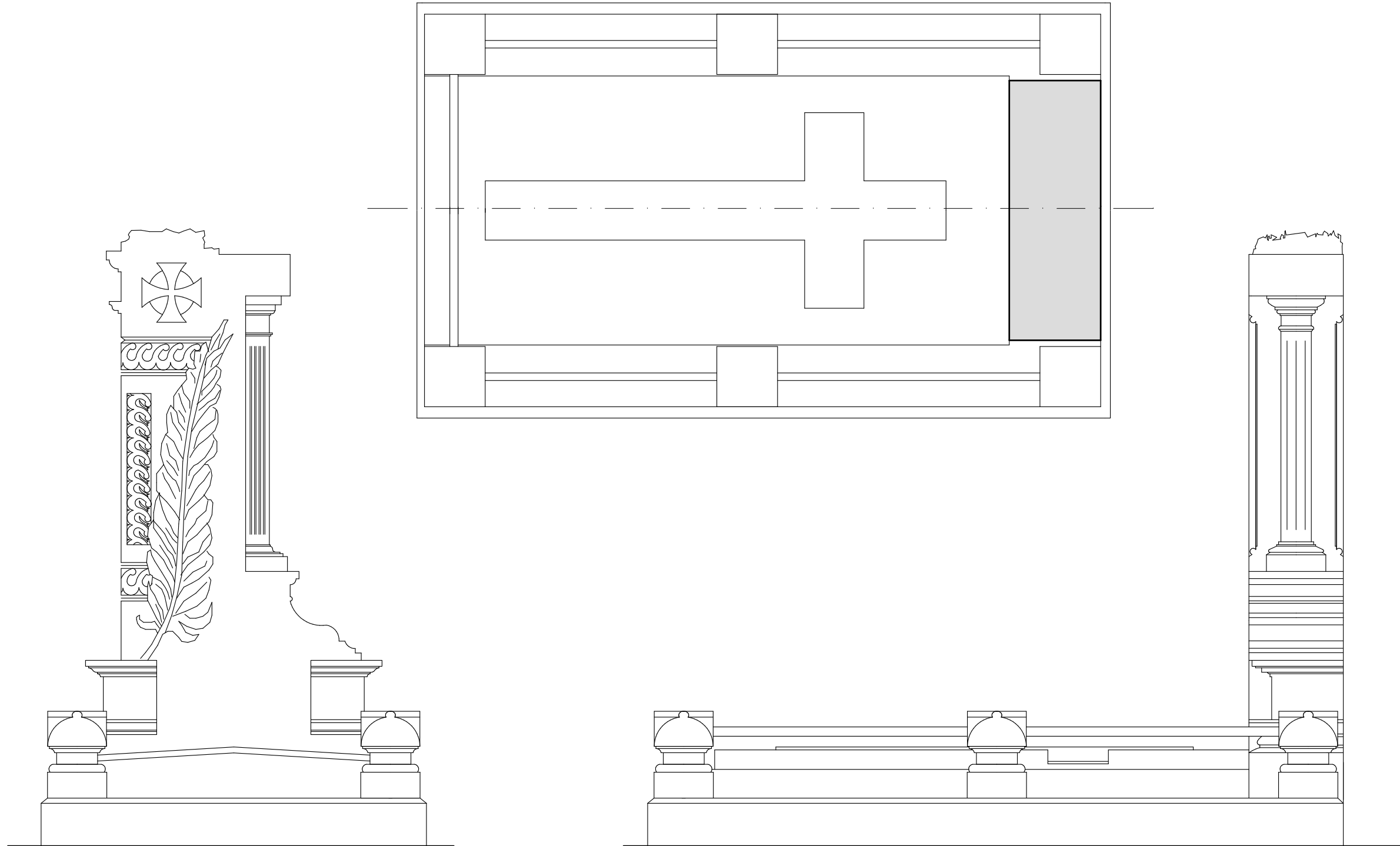


ARQUITECTURA ECLÉCTICO FUNERARIA DE LA CIUDAD DE VALENCIA  
EL CEMENTERIO GENERAL DE VALENCIA

JORGE GIRBÉS PÉREZ



ALZADO



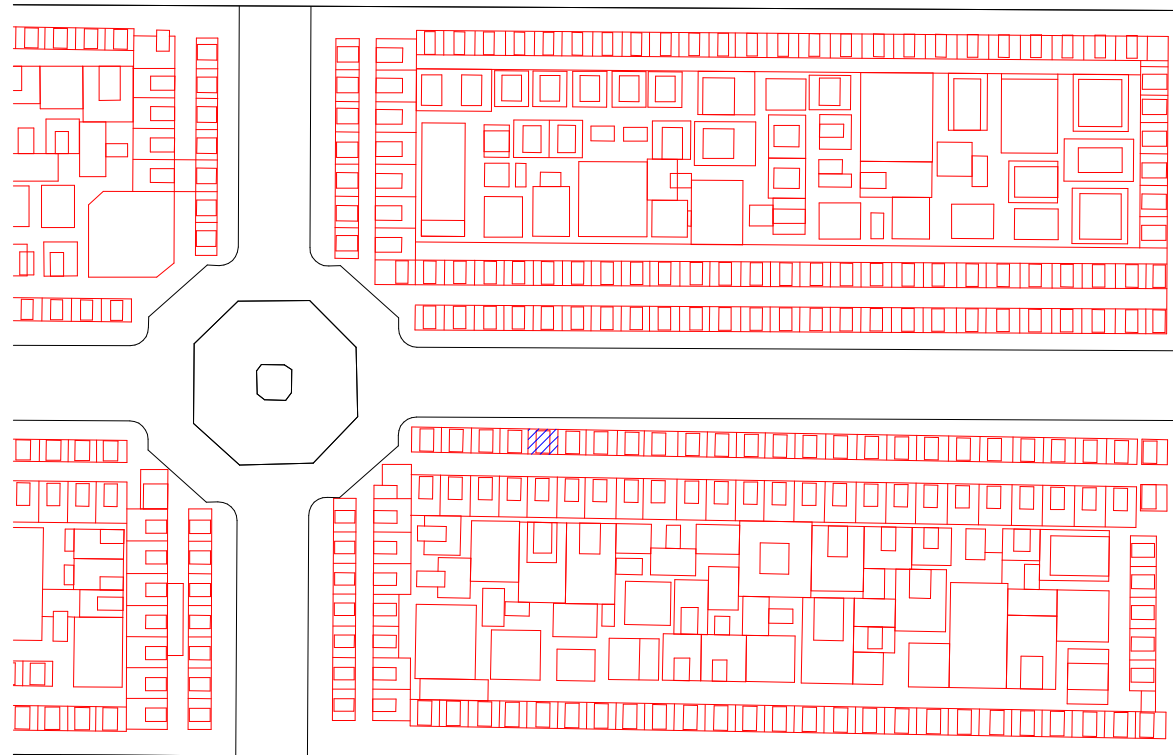

PLANTA  
PANTEON 341

VICENTE VALERO BROSETA

PANTEON de :

P-342	PROPIEDAD	JOSE SANCHIS ROMERO
ARQUITECTO MAESTRO OBRAS		GERARDO ROIG GIMENO
ARCHIVO MUNICIPAL COMPRA	ARCHIVO LEGAJO EXPEDIENTE FECHA	ARCHIVO MODERNO MUNICIPAL 1ª E/II-B 1901-1903 7 28-FEBRERO-1903
ARCHIVO MUNICIPAL PROYECTO	ARCHIVO LEGAJO EXPEDIENTE FECHA	ARCHIVO MODERNO MUNICIPAL 1ª E/II-B 1901-1903 7 28-FEBRERO-1903
SUPERFICIE	SUELO SUBSUELO	- -
PRECIO	SUELO SUBSUELO PERMUTA	- -
	PRECIO TOTAL	NICHO 1.200 Pesetas
LOCALIZACION	CUADRO	2
	SECCION	3
	D/I	I
	PARCELA ANT. PARCELA MOD.	- 359
CLASIFICACION PROTOTIPICA	FORMAL ESTILO	Reducidas Dimensiones con Cripta Rclecticismo Romanticista
COMENTARIOS	Panteón de Parcela organizada por Ayuntamiento 1.500 ó 2.000 Pesetas	

FOTOGRAFIA DEL PROYECTO



PLANO DE SITUACION



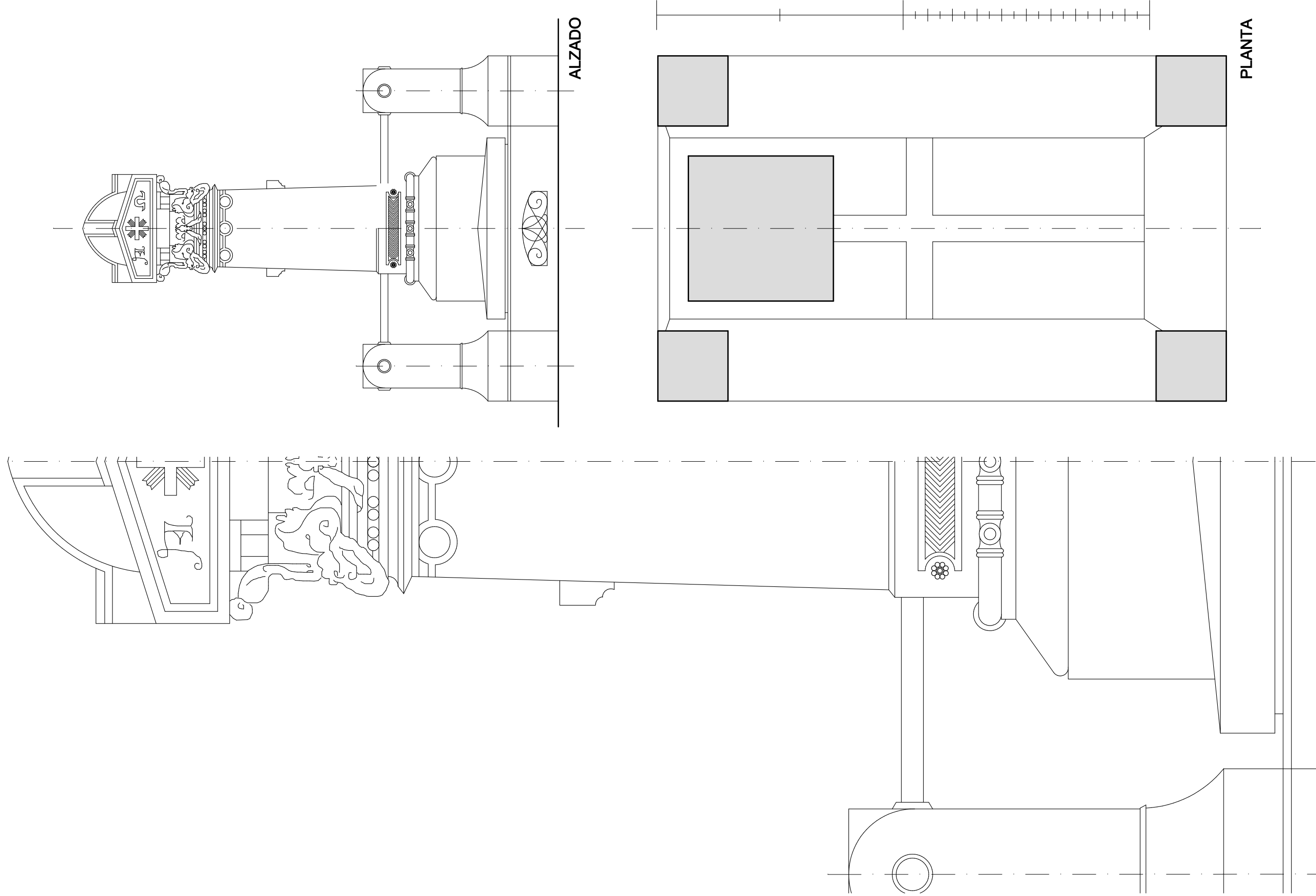
FOTOGRAFIA ACTUALIDAD





ARQUITECTURA ECLÉCTICO FUNERARIA DE LA CIUDAD DE VALENCIA  
EL CEMENTERIO GENERAL DE VALENCIA

JORGE GIRBÉS PÉREZ



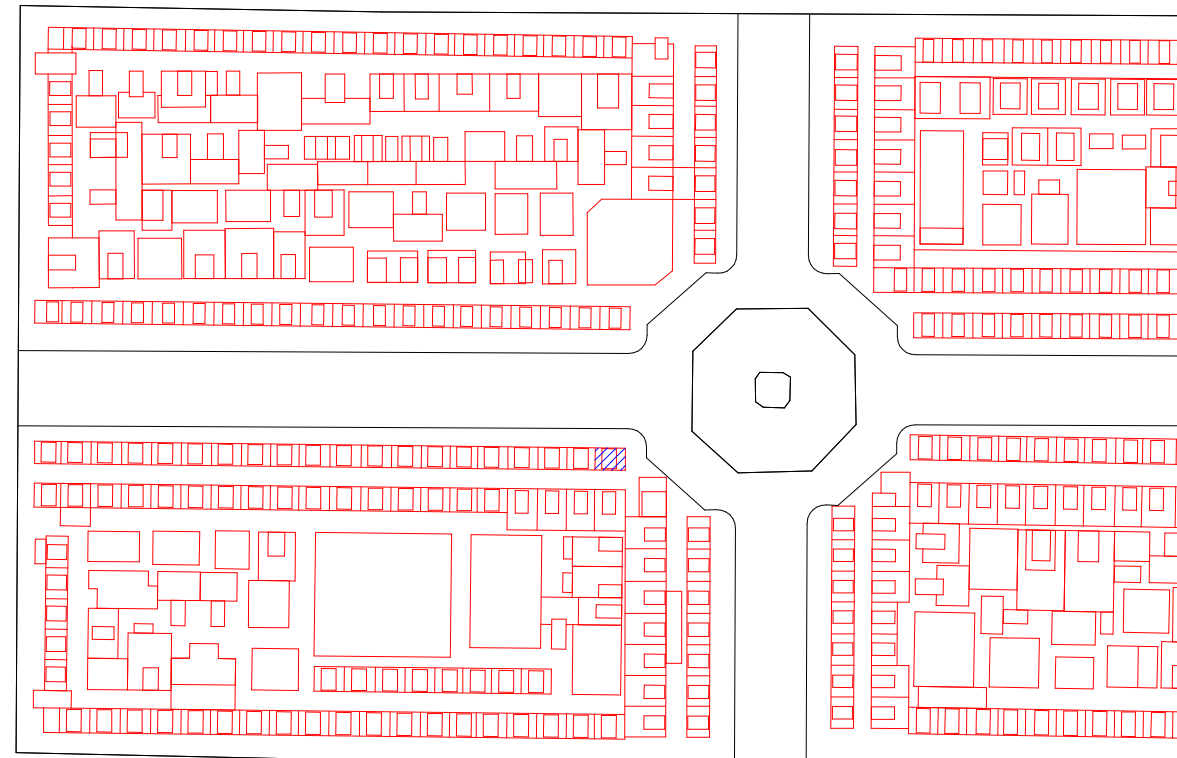

PANTEON 342

JOSE SANCHIS ROMERO

PANTEON de :

P-343	PROPIEDAD	MANUEL LLORENS ALONSO	
ARQUITECTO MAESTRO OBRAS		VICENTE BOCHONS LLORENTE ( MO )	
ARCHIVO MUNICIPAL COMPRA	ARCHIVO LEGAJO EXPEDIENTE FECHA	ARCHIVO MODERNO MUNICIPAL 1ª E/II-B 1901-1903 8 30-ABRIL-1903	
ARCHIVO MUNICIPAL PROYECTO	ARCHIVO LEGAJO EXPEDIENTE FECHA	ARCHIVO MODERNO MUNICIPAL 1ª E/II-B 1901-1903 8 30-ABRIL-1903	
SUPERFICIE	SUELO SUBSUELO	-	
PRECIO	SUELO SUBSUELO PERMUTA	-	
	PRECIO TOTAL	1.500 Pesetas	
LOCALIZACION	CUADRO	4	
	SECCION	3	
	D / I	I	
	PARCELA ANT. PARCELA MOD.	- 378	
CLASIFICACION PROTOTIPICA	FORMAL ESTILO	Reducidas Dimensiones con Cripta	
COMENTARIOS	Panteón de Parcela organizada por Ayuntamiento 1.500 ó 2.000 Pesetas		

FOTOGRAFIA DEL PROYECTO



PLANO DE SITUACION






FOTOGRAFIA ACTUALIDAD

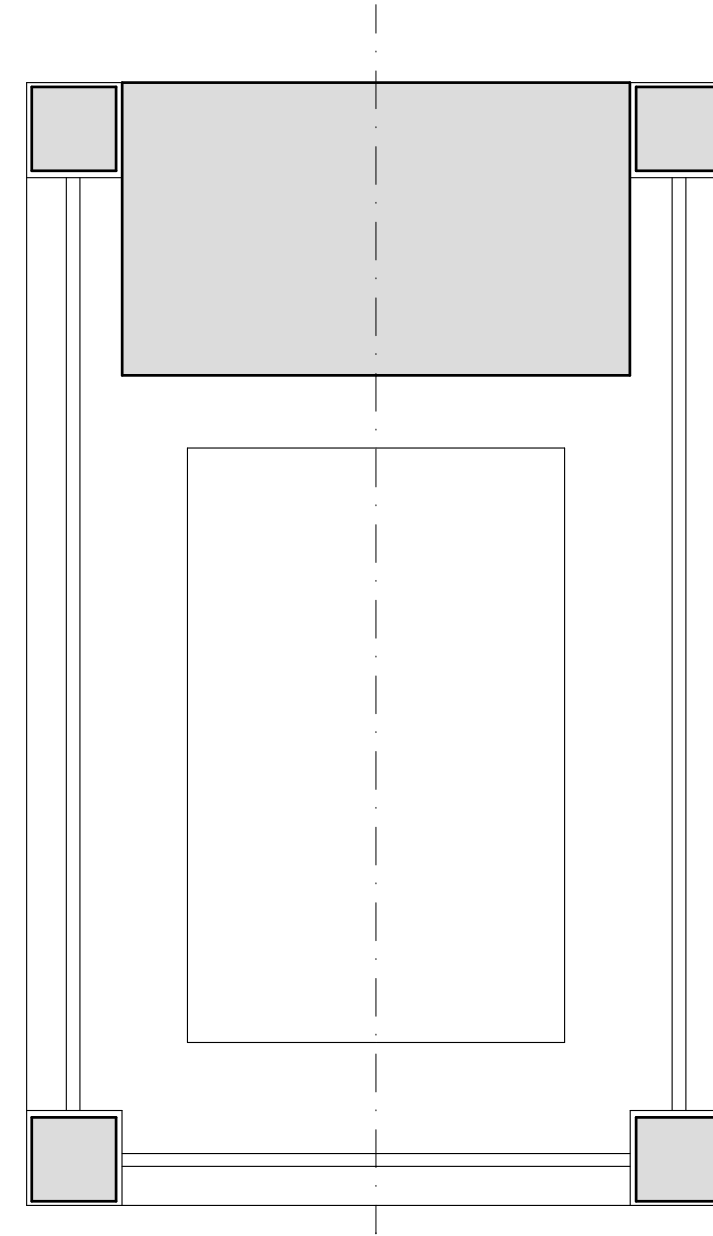


ARQUITECTURA ECLÉCTICO FUNERARIA DE LA CIUDAD DE VALENCIA  
EL CEMENTERIO GENERAL DE VALENCIA

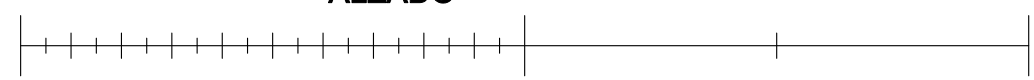
JORGE GIRBÉS PÉREZ



ALZADO



PLANTA



PANTEON 343

MANUEL LLORENS ALONSO

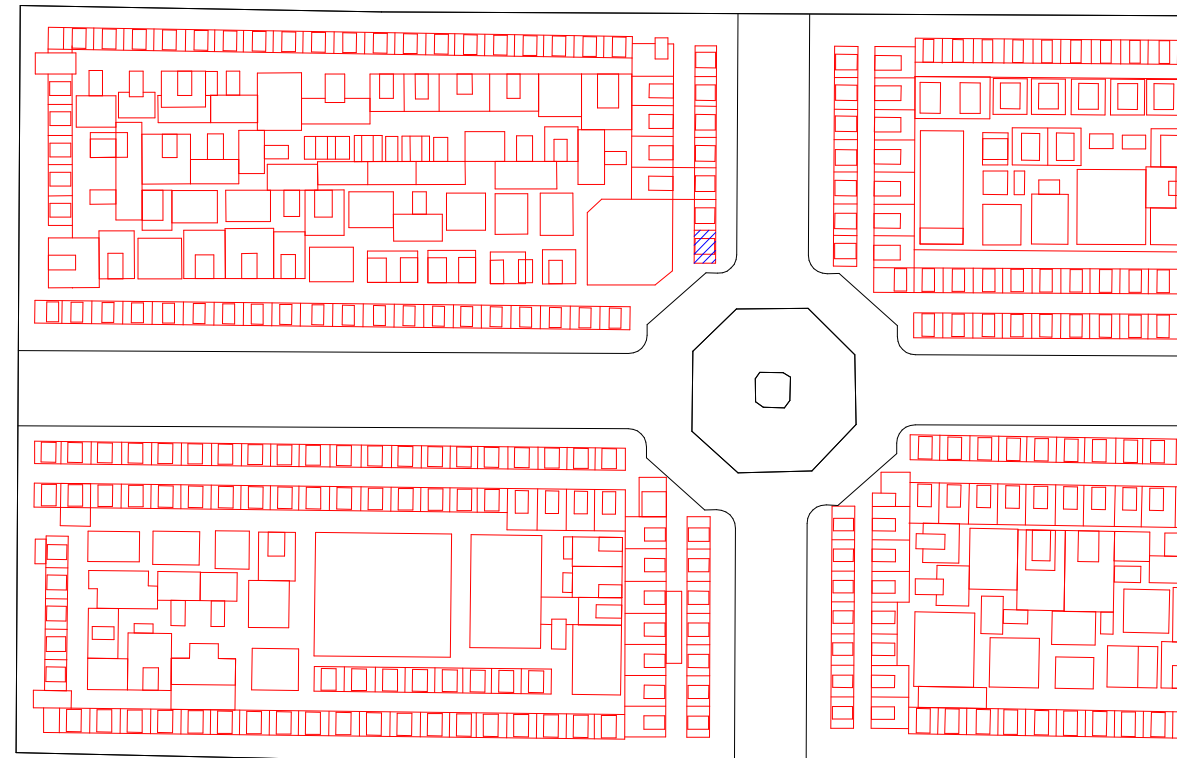
PANTEON de :

P-344	PROPIEDAD	ANTONIO PINTO CODOÑER
ARQUITECTO MAESTRO OBRAS		LUIS FERRERES SOLER
ARCHIVO MUNICIPAL COMPRA	ARCHIVO LEGAJOS EXPEDIENTE FECHA	ARCHIVO MODERNO MUNICIPAL 1ª E/II-B 1901-1903 10 17-FEBRERO- 1903
ARCHIVO MUNICIPAL PROYECTO	ARCHIVO LEGAJOS EXPEDIENTE FECHA	ARCHIVO MODERNO MUNICIPAL 1ª E/II-B 1901-1903 10 17-FEBRERO- 1903
SUPERFICIE	SUELO SUBSUELO	-
PRECIO	SUELO SUBSUELO PERMUTA	-
	PRECIO TOTAL	NICHOS 173,84 Pesetas
LOCALIZACION	CUADRO SECCION D / I	3 3 I
	PARCELA ANT. PARCELA MOD.	- 416
CLASIFICACION PROTOTIPICA	FORMAL ESTILO	Reducidas Dimensiones con Cripta -
COMENTARIOS	Panteón de Parcela organizada por Ayuntamiento 1.500 ó 2.000 Pesetas.	

FOTOGRAFIA DEL PROYECTO



FOTOGRAFIA ACTUALIDAD

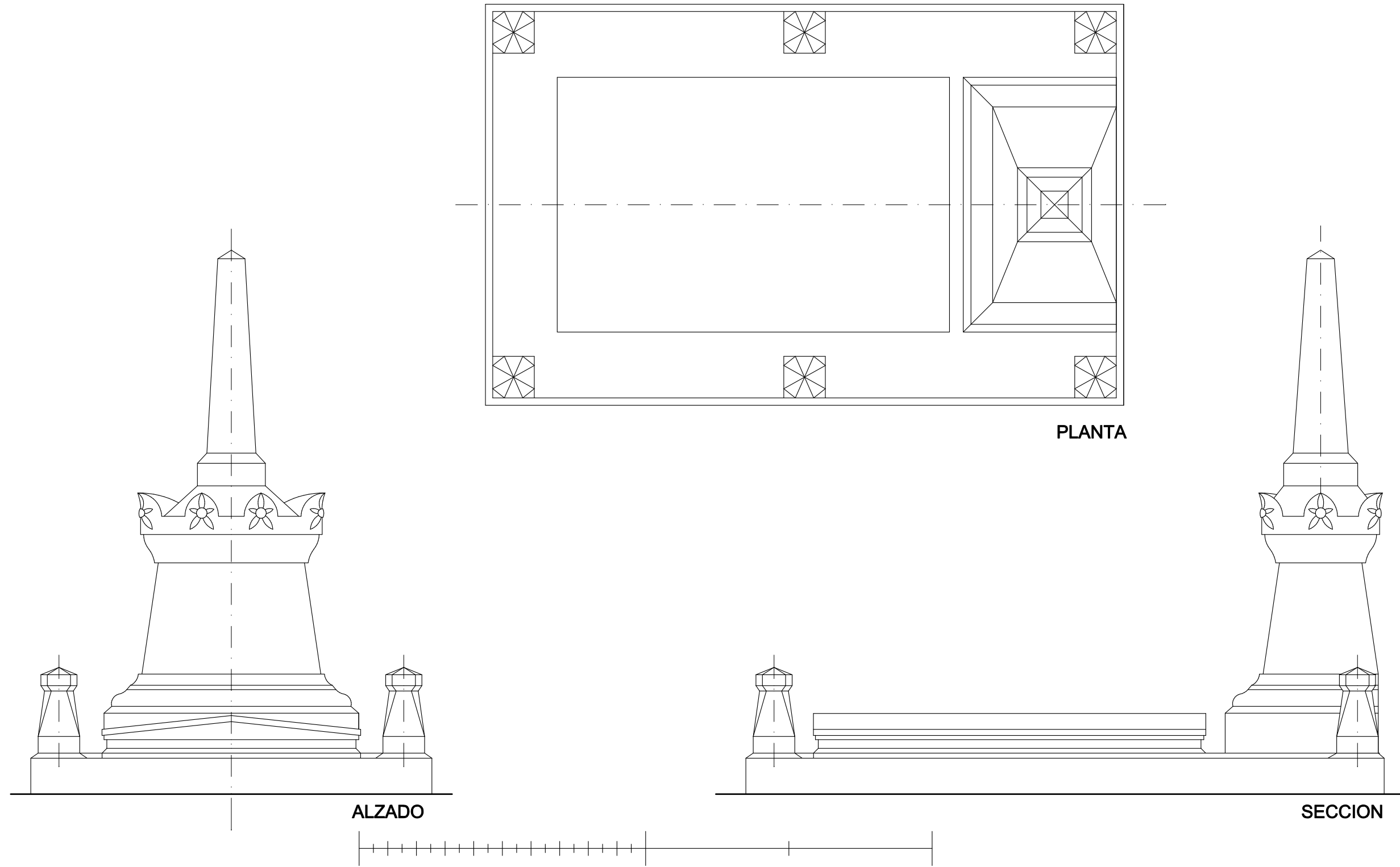



PLANO DE SITUACION



ARQUITECTURA ECLÉCTICO FUNERARIA DE LA CIUDAD DE VALENCIA  
EL CEMENTERIO GENERAL DE VALENCIA

JORGE GIRBÉS PÉREZ



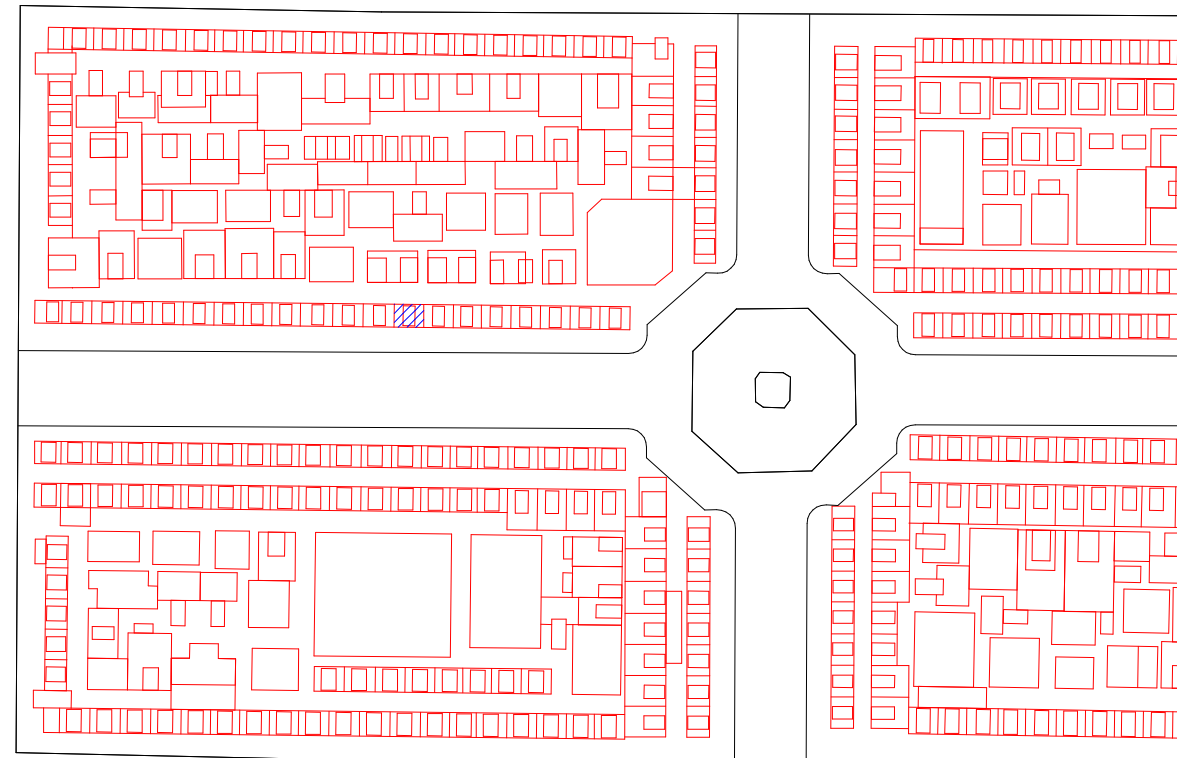
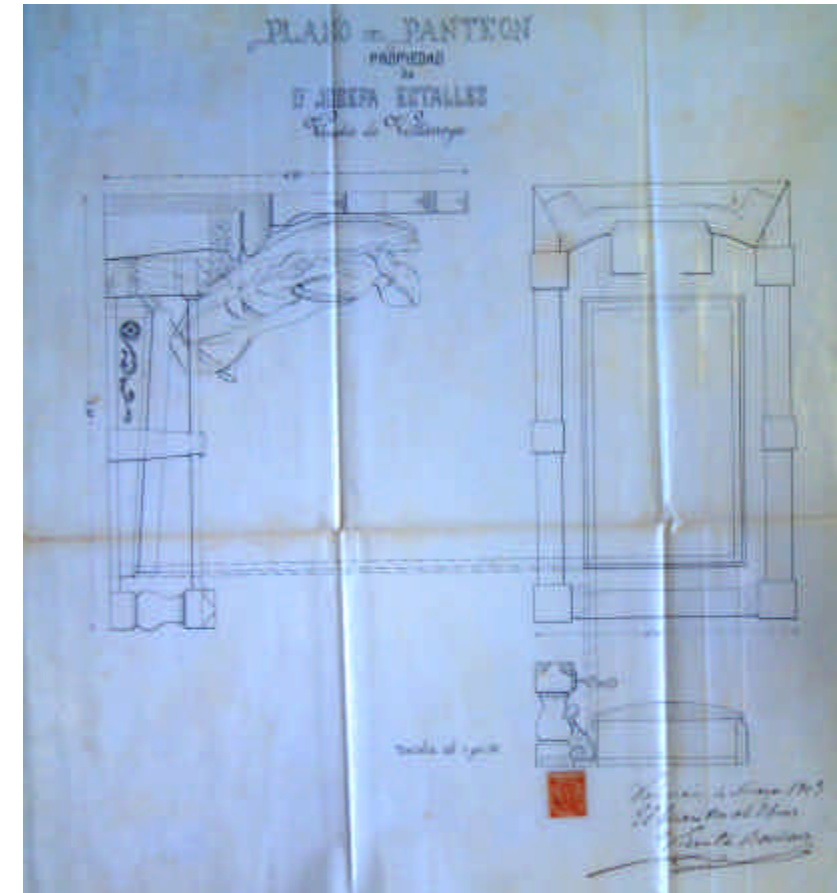
PANTEON 344

ANTONIO PINTO CODOÑER

PANTEON de :

P-345	PROPIEDAD	JOSEFA ESTALLES Vda. Villaroya
ARQUITECTO MAESTRO OBRAS		VICENTE BOCHONS LLORENTE ( MO )
ARCHIVO MUNICIPAL COMPRA	ARCHIVO LEGAJO EXPEDIENTE FECHA	ARCHIVO MODERNO MUNICIPAL 1ª E/II-B 1901-1903 11 12-MAYO- 1903
ARCHIVO MUNICIPAL PROYECTO	ARCHIVO LEGAJO EXPEDIENTE FECHA	ARCHIVO MODERNO MUNICIPAL 1ª E/II-B 1901-1903 11 12-MAYO- 1903
SUPERFICIE	SUELO SUBSUELO	- -
PRECIO	SUELO SUBSUELO PERMUTA	- -
	PRECIO TOTAL	1.500 Pesetas
LOCALIZACION	CUADRO	3
	SECCION	3
	D / I	I
	PARCELA ANT. PARCELA MOD.	- 408
CLASIFICACION PROTOTIPICA	FORMAL ESTILO	Reducidas Dimensiones con Cripta Eclecticismo Romanticista
COMENTARIOS	Panteón de Parcela organizada por Ayuntamiento 1.500 ó 2.000 Pesetas.	

FOTOGRAFIA DEL PROYECTO



PLANO DE SITUACION


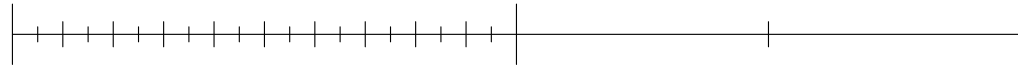



FOTOGRAFIA ACTUALIDAD

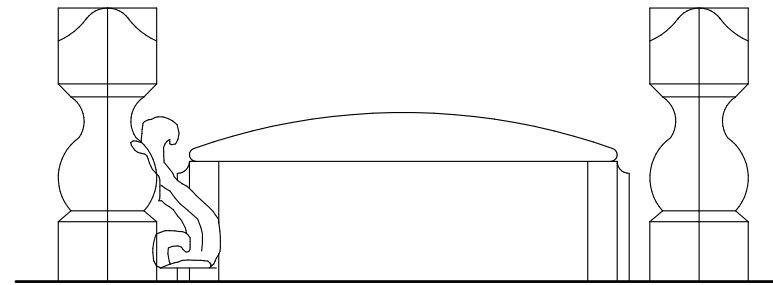


ARQUITECTURA ECLÉCTICO FUNERARIA DE LA CIUDAD DE VALENCIA  
EL CEMENTERIO GENERAL DE VALENCIA

JORGE GIRBÉS PÉREZ



PLANTA



ALZADO

PANTEON 345


JOSEFA ESTALLES Vda . VILLARROYA

PANTEON de :

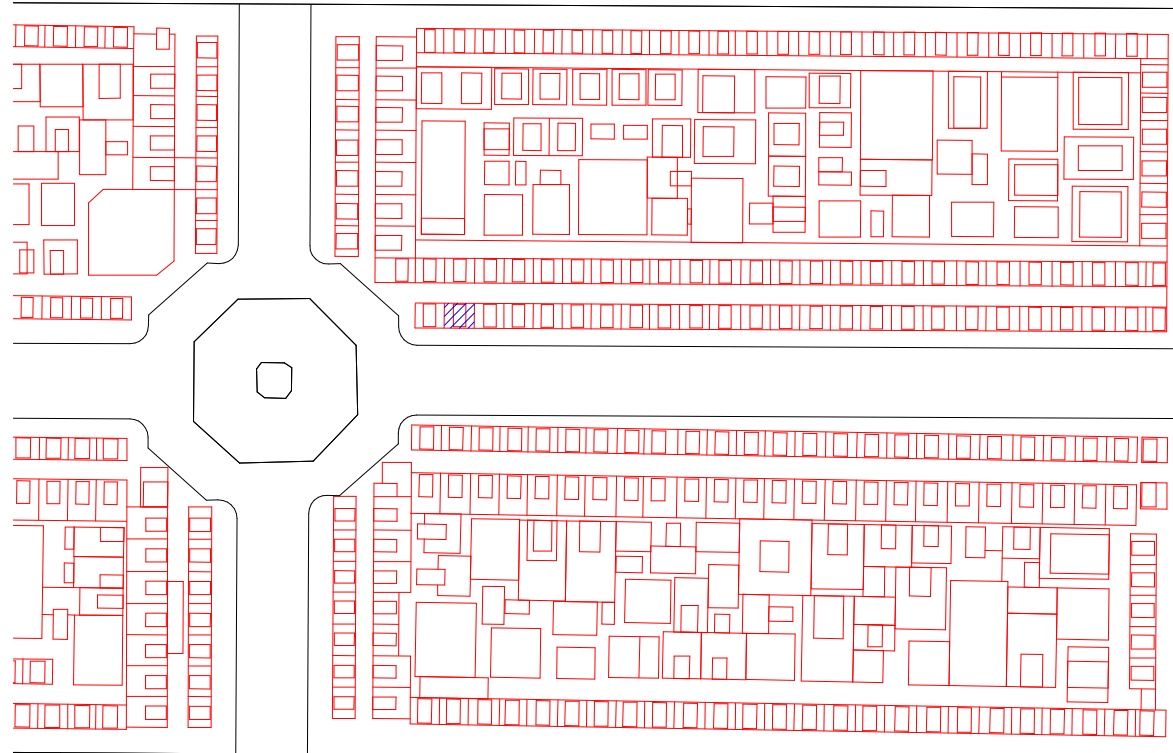
JORGE GIBBÉS PÉREZ

P-346	PROPIEDAD	VICENTE APARICI	
ARQUITECTO MAESTRO OBRAS		ANTONIO FERRER GOMEZ	
ARCHIVO MUNICIPAL COMPRA	ARCHIVO LEGAJO EXPEDIENTE FECHA	ARCHIVO MODERNO MUNICIPAL 1ª E/II-B 1901-1903 12 12-MARZO- 1903	
ARCHIVO MUNICIPAL PROYECTO	ARCHIVO LEGAJO EXPEDIENTE FECHA	ARCHIVO MODERNO MUNICIPAL 1ª E/II-B 1901-1903 12 12-MARZO- 1903	
SUPERFICIE	SUELO SUBSUELO	- -	
PRECIO	SUELO SUBSUELO PERMUTA	- -	
	PRECIO TOTAL	NICHOS 628,50 Pesetas	
LOCALIZACION	CUADRO SECCION D / I	1 3 I	
	PARCELA ANT. PARCELA MOD.	- 317	
	CLASIFICACION PROTOTIPICA	FORMAL ESTILO	Reducidas Dimensiones con Cripta -
	COMENTARIOS	Panteón de Parcela organizada por Ayuntamiento 1.500 ó 2.000 Pesetas.	

FOTOGRAFIA DEL PROYECTO



FOTOGRAFIA ACTUALIDAD




PLANO DE SITUACION






ARQUITECTURA ECLÉCTICO FUNERARIA DE LA CIUDAD DE VALENCIA  
EL CEMENTERIO GENERAL DE VALENCIA

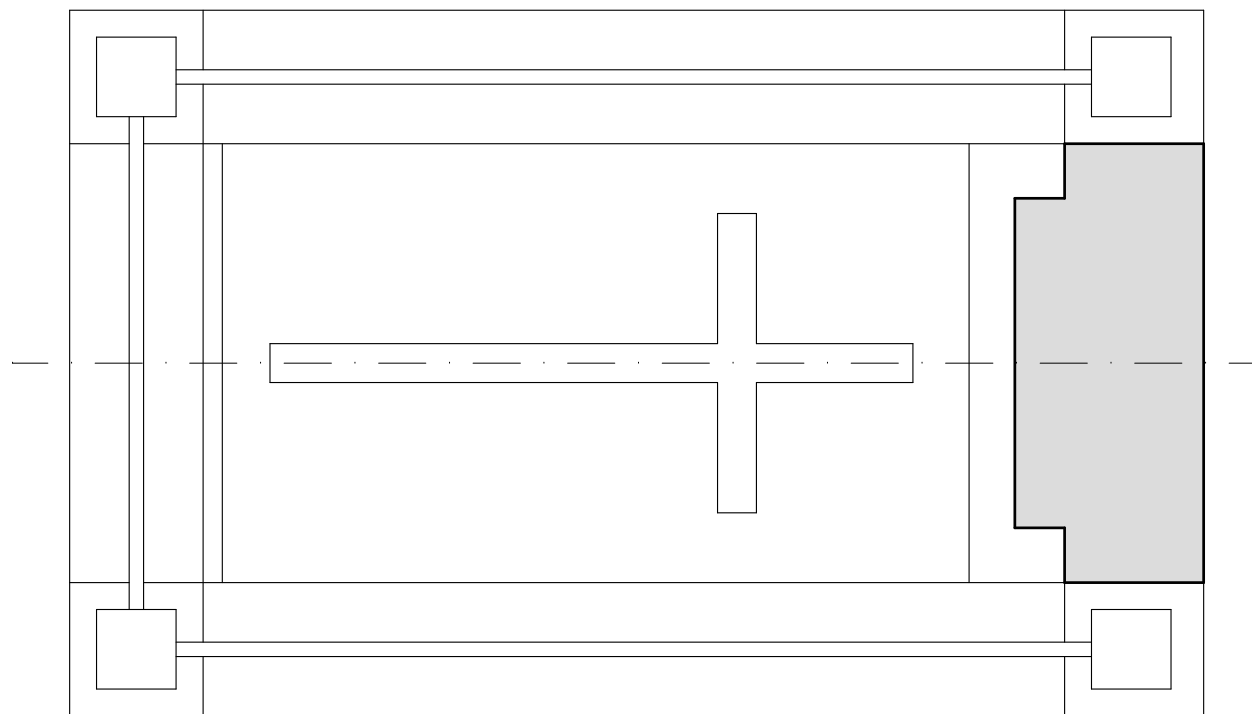
JORGE GIRBÉS PÉREZ



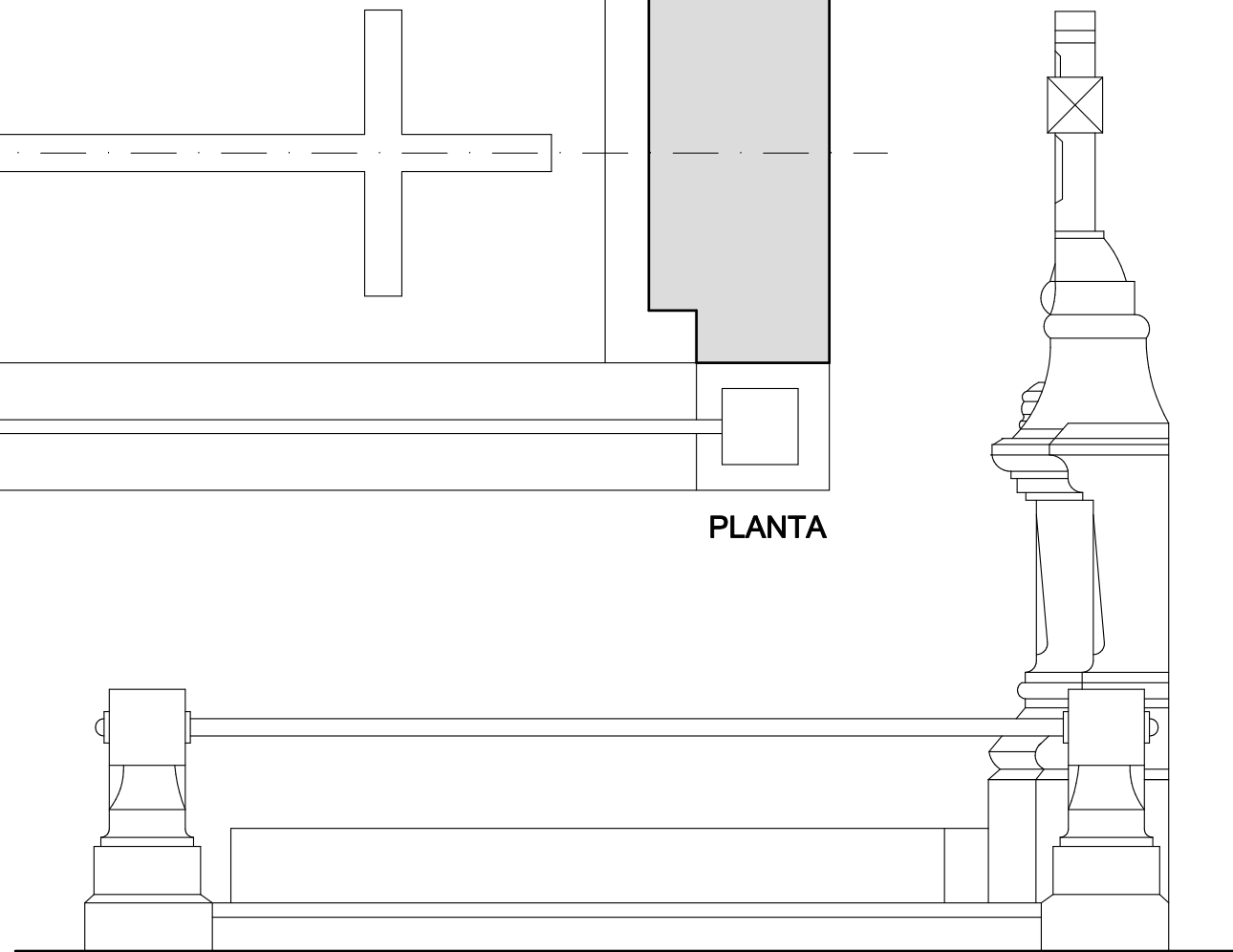
PANTEON 346



ALZADO



PLANTA



SECCION



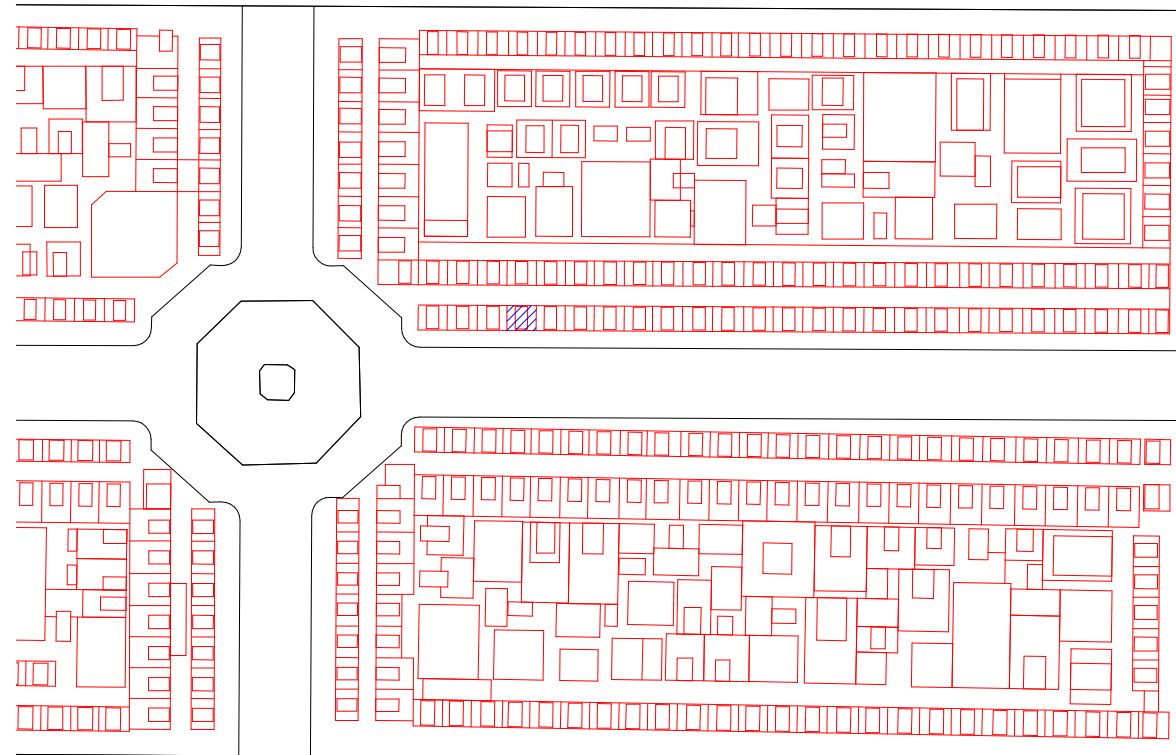
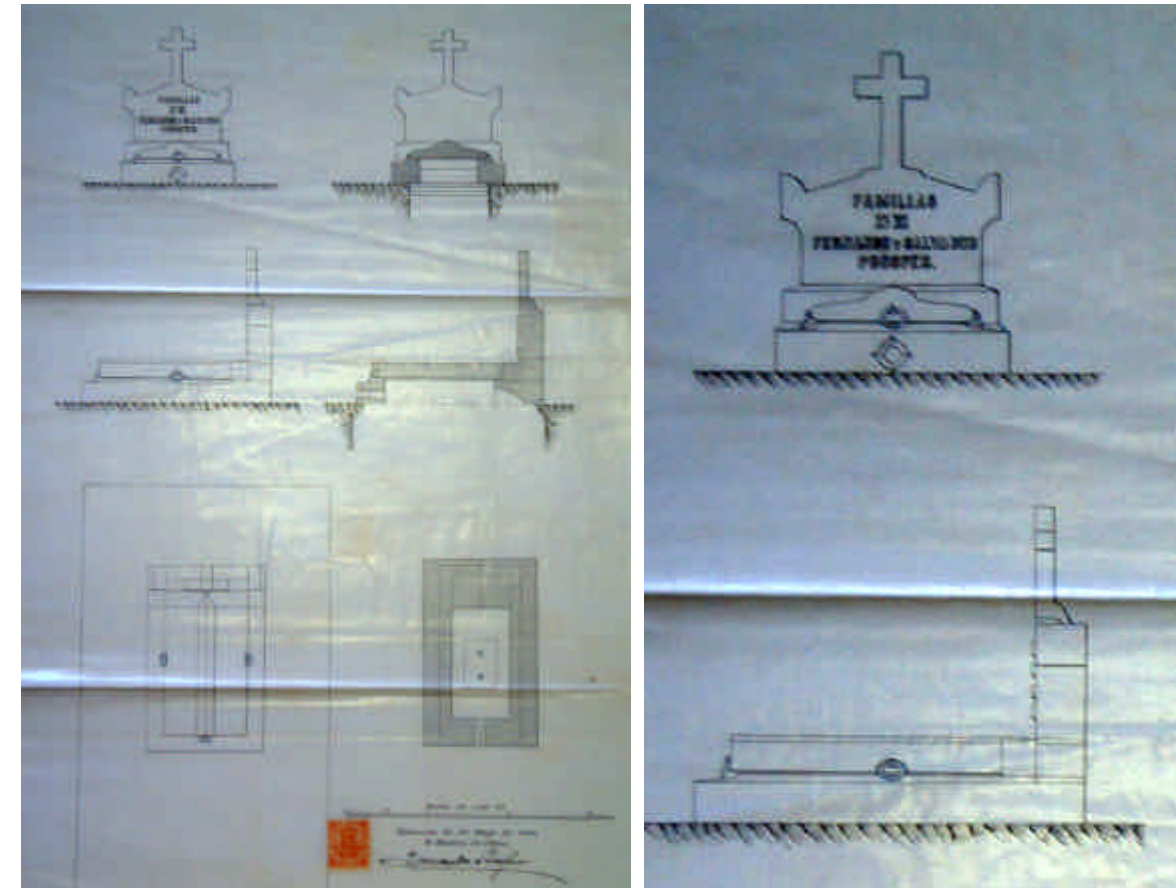
VICENTE APARICI

PANTEON de :

JORGE GIBÉS PÉREZ

P-347	PROPIEDAD	FERNANDO Y SALVADOR PROSPER GONZALEZ
ARQUITECTO MAESTRO OBRAS		FERNANDO PROSPER GONZALEZ ( M.O. )
ARCHIVO MUNICIPAL COMPRA	ARCHIVO LEGAJO EXPEDIENTE FECHA	ARCHIVO MODERNO MUNICIPAL 1ª E/II-B 1901-1903 15 20-MAYO- 1903
ARCHIVO MUNICIPAL PROYECTO	ARCHIVO LEGAJO EXPEDIENTE FECHA	ARCHIVO MODERNO MUNICIPAL 1ª E/II-B 1901-1903 15 20-MAYO- 1903
SUPERFICIE	SUELO SUBSUELO	- -
PRECIO	SUELO SUBSUELO PERMUTA	- -
	PRECIO TOTAL	NICHOS 1.050 Pesetas
LOCALIZACION	CUADRO SECCION D / I	1 3 I
	PARCELA ANT. PARCELA MOD.	- 319
CLASIFICACION PROTOTIPICA	FORMAL ESTILO	Reducidas Dimensiones con Cripta -
COMENTARIOS	Panteón de Parcela organizada por Ayuntamiento 1.500 ó 2.000 Pesetas.	

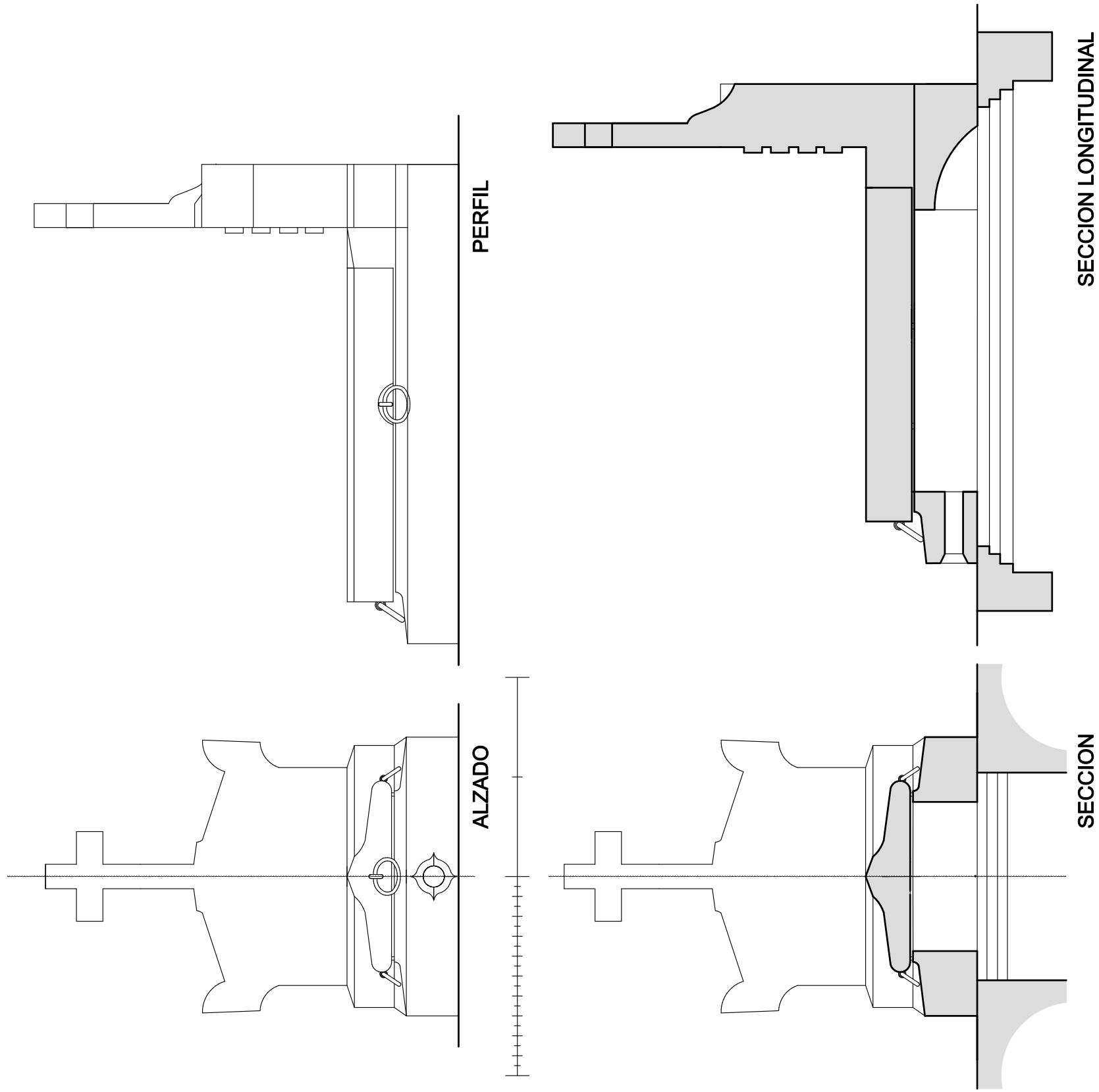
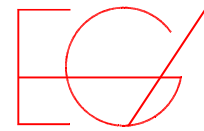
FOTOGRAFIA DEL PROYECTO



PLANO DE SITUACION



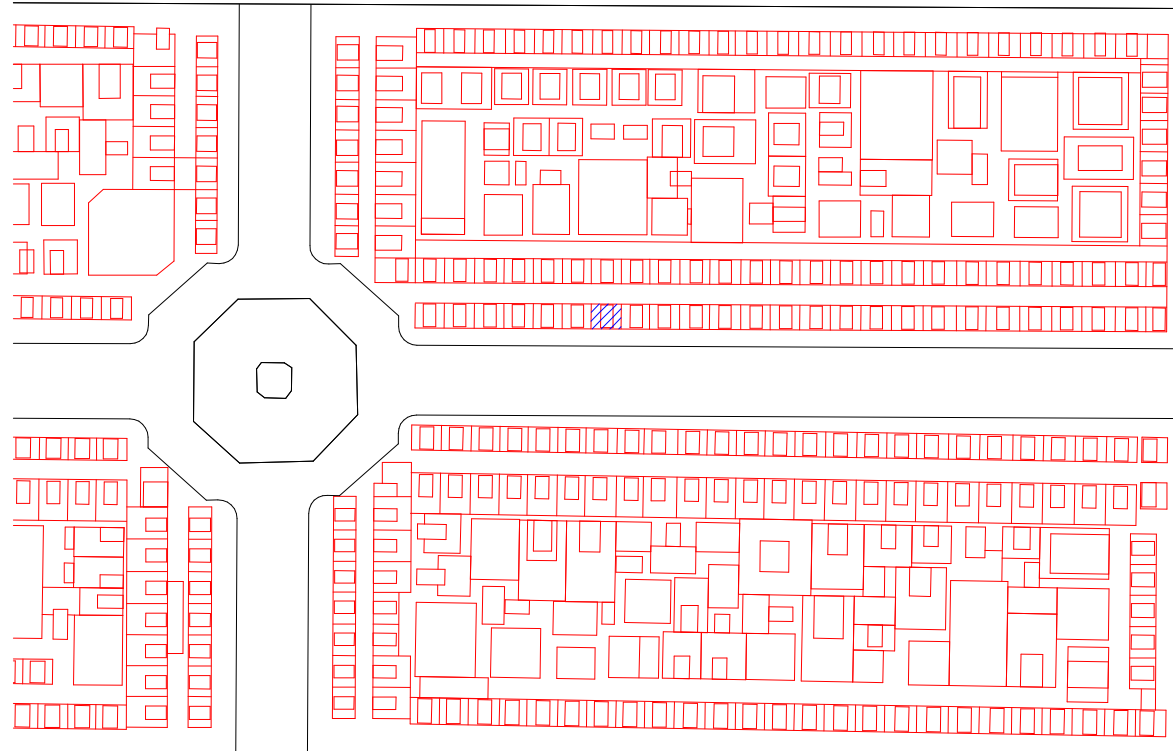

FOTOGRAFIA ACTUALIDAD



JORGE GIBBÉS PÉREZ

P-348	PROPIEDAD	EDUARDO ESCALANTE
ARQUITECTO MAESTRO OBRAS		GERARDO ROIG GIMENO
ARCHIVO MUNICIPAL COMPRA	ARCHIVO LEGAJO EXPEDIENTE FECHA	ARCHIVO MODERNO MUNICIPAL 1ª E/II-B 1901-1903 17 13-SEPTIEMBRE- 1903
ARCHIVO MUNICIPAL PROYECTO	ARCHIVO LEGAJO EXPEDIENTE FECHA	ARCHIVO MODERNO MUNICIPAL 1ª E/II-B 1901-1903 17 13-SEPTIEMBRE- 1903
SUPERFICIE	SUELO SUBSUELO	-
PRECIO	SUELO SUBSUELO PERMUTA	-
	PRECIO TOTAL	NICHOS 1.027,50 Pesetas
LOCALIZACION	CUADRO	1
	SECCION	3
	D/I	I
	PARCELA ANT. PARCELA MOD.	- 322
CLASIFICACION PROTOTIPICA	FORMAL ESTILO	Reducidas Dimensiones con Cripta -
COMENTARIOS	Panteón de Parcela organizada por Ayuntamiento 1.500 ó 2.000 Pesetas.	

FOTOGRAFIA DEL PROYECTO



PLANO DE SITUACION

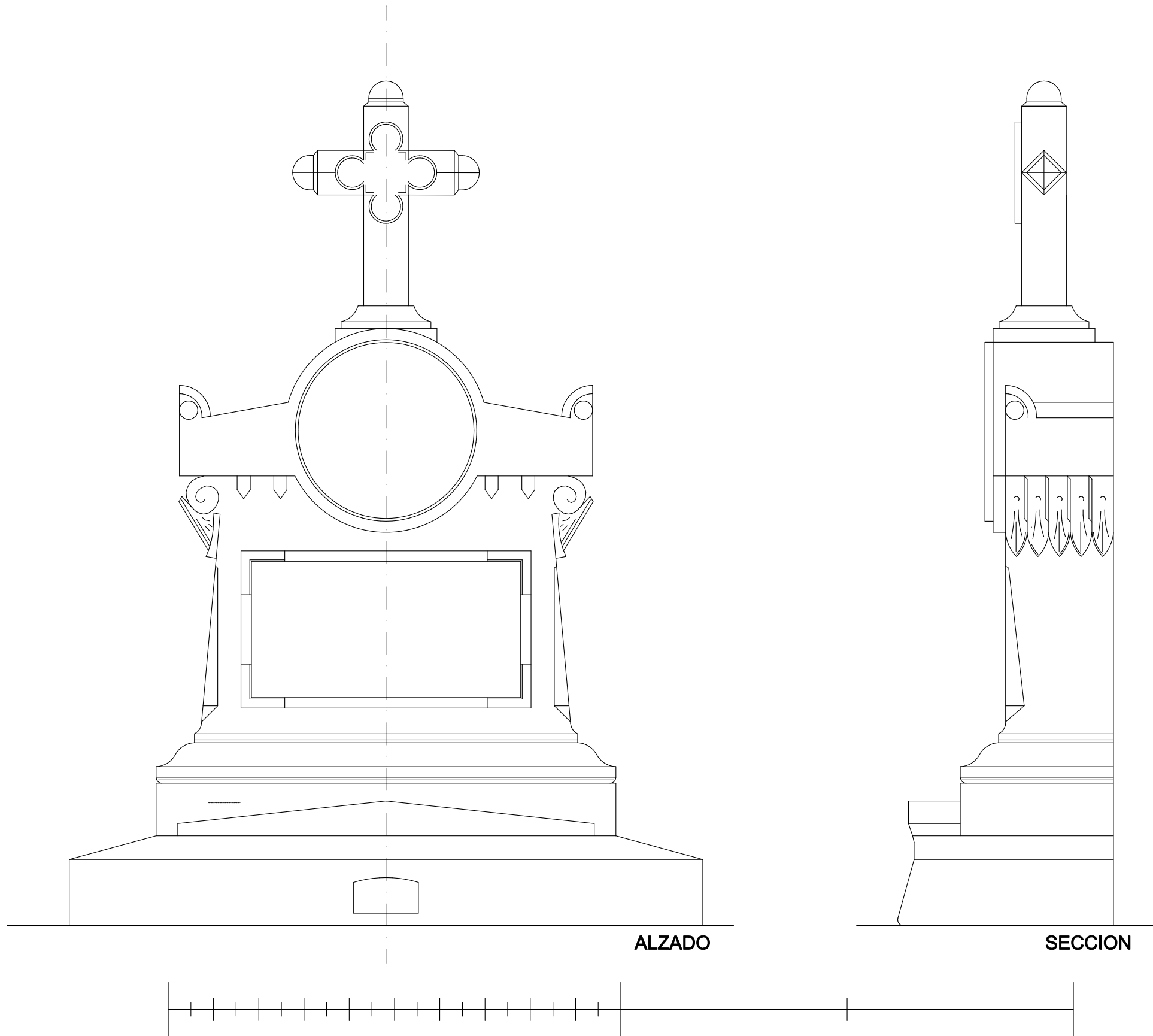



FOTOGRAFIA ACTUALIDAD



ARQUITECTURA ECLÉCTICO FUNERARIA DE LA CIUDAD DE VALENCIA  
EL CEMENTERIO GENERAL DE VALENCIA

JORGE GIRBÉS PÉREZ



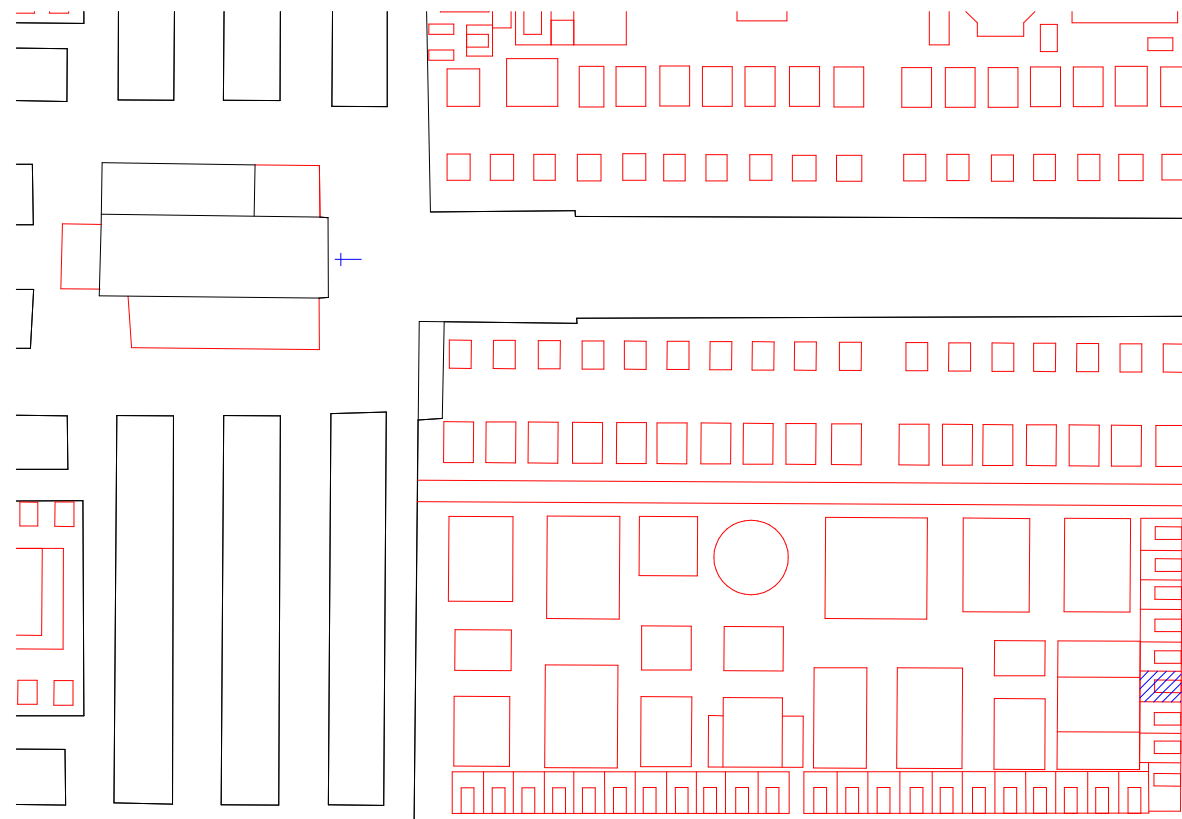

PANTEON 348

EDUARDO ESCALANTE

PANTEON de :

P-349	PROPIEDAD	LUIS COLOMINA BATURONY
ARQUITECTO MAESTRO OBRAS		VICENTE BOCHONS LLORENTE ( MO )
ARCHIVO MUNICIPAL COMPRA	ARCHIVO LEGAJO EXPEDIENTE FECHA	ARCHIVO MODERNO MUNICIPAL 1ª E/II-B 1901-1903 21 31-DICIEMBRE- 1903
ARCHIVO MUNICIPAL PROYECTO	ARCHIVO LEGAJO EXPEDIENTE FECHA	ARCHIVO MODERNO MUNICIPAL 1ª E/II-B 1901-1903 21 31-DICIEMBRE- 1903
SUPERFICIE	SUELO SUBSUELO	-
PRECIO	SUELO SUBSUELO PERMUTA	-
	PRECIO TOTAL	NICHOS 631,50 Pesetas
LOCALIZACION	CUADRO SECCION D / I	- 1 I
	PARCELA ANT. PARCELA MOD.	- 260
CLASIFICACION PROTOTIPICA	FORMAL ESTILO	Reducidas Dimensiones con Cripta Eclecticismo Romanticista
COMENTARIOS	Panteón de Parcela organizada por Ayuntamiento 1.500 ó 2.000 Pesetas.	

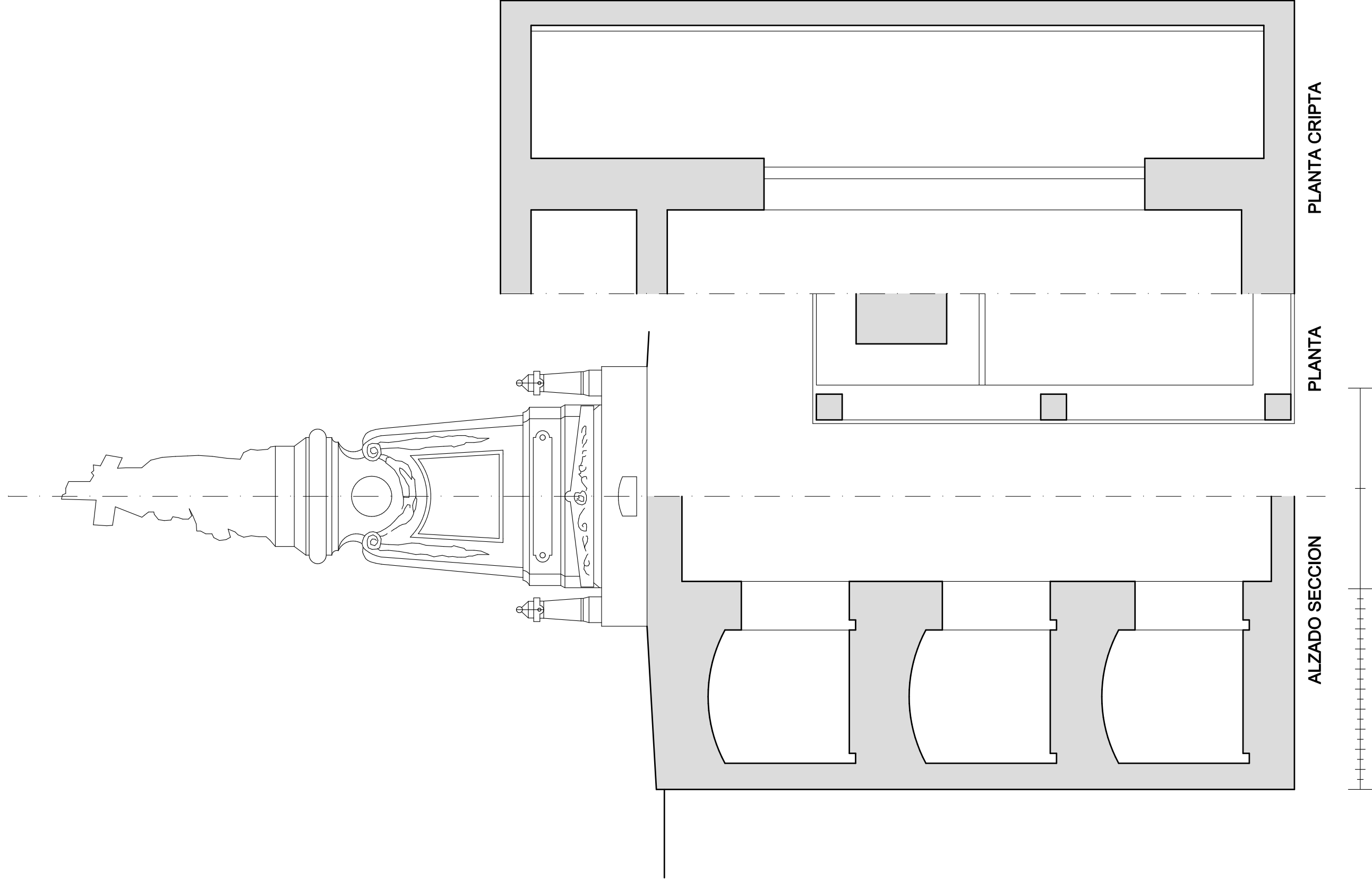

FOTOGRAFIA DEL PROYECTO



PLANO DE SITUACION



FOTOGRAFIA ACTUALIDAD



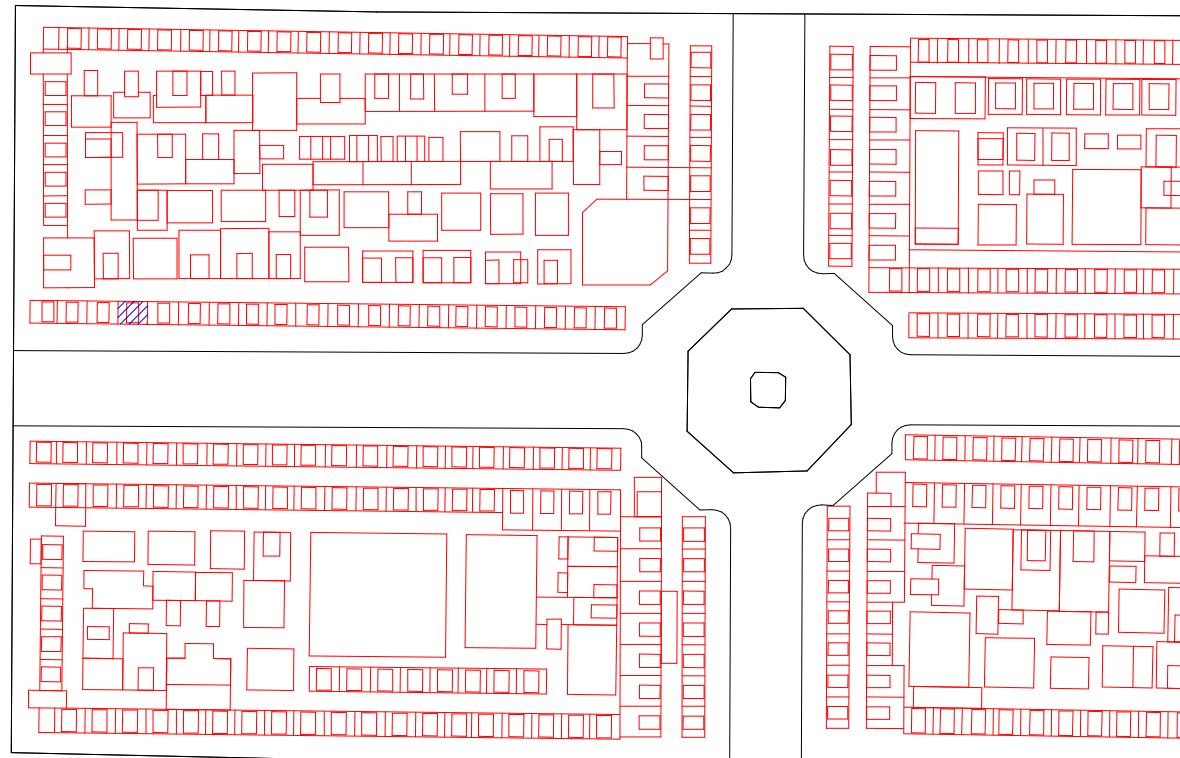
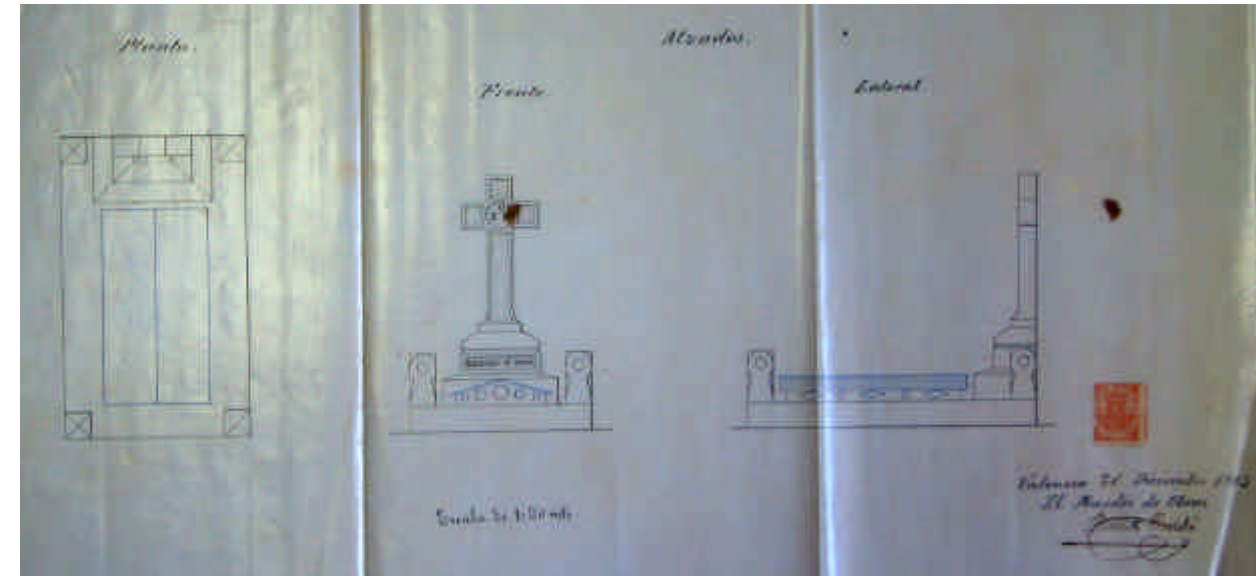
PANTEON de :

LUIS COLOMINA BATURONY

PANTEON 349

<b>P-350</b>	<b>PROPIEDAD</b>	<b>MIGUEL MIRA BARBERA</b>
<b>ARQUITECTO MAESTRO OBRAS</b>		VICENTE CERDA ( MO )
<b>ARCHIVO MUNICIPAL COMPRA</b>	ARCHIVO LEGAJO EXPEDIENTE FECHA	ARCHIVO MODERNO MUNICIPAL 1ª E/II-B 1901-1903 22 21-DICIEMBRE- 1903
<b>ARCHIVO MUNICIPAL PROYECTO</b>	ARCHIVO LEGAJO EXPEDIENTE FECHA	ARCHIVO MODERNO MUNICIPAL 1ª E/II-B 1901-1903 22 21-DICIEMBRE- 1903
<b>SUPERFICIE</b>	SUELO SUBSUELO	- -
<b>PRECIO</b>	SUELO SUBSUELO PERMUTA	- - -
	PRECIO TOTAL	1.500 Pesetas
<b>LOCALIZACION</b>	CUADRO SECCION D / I	3 3 I
	PARCELA ANT. PARCELA MOD.	- 399
<b>CLASIFICACION PROTOTIPICA</b>	FORMAL ESTILO	Reducidas Dimensiones con Cripta -
<b>COMENTARIOS</b>	Panteón de Parcela organizada por Ayuntamiento 1.500 ó 2.000 Pesetas. Modificado en los grabados de la cruz.	

FOTOGRAFIA DEL PROYECTO



PLANO DE SITUACION



FOTOGRAFIA ACTUALIDAD





ARQUITECTURA ECLÉCTICO FUNERARIA DE LA CIUDAD DE VALENCIA  
EL CEMENTERIO GENERAL DE VALENCIA

JORGE GIRBÉS PÉREZ



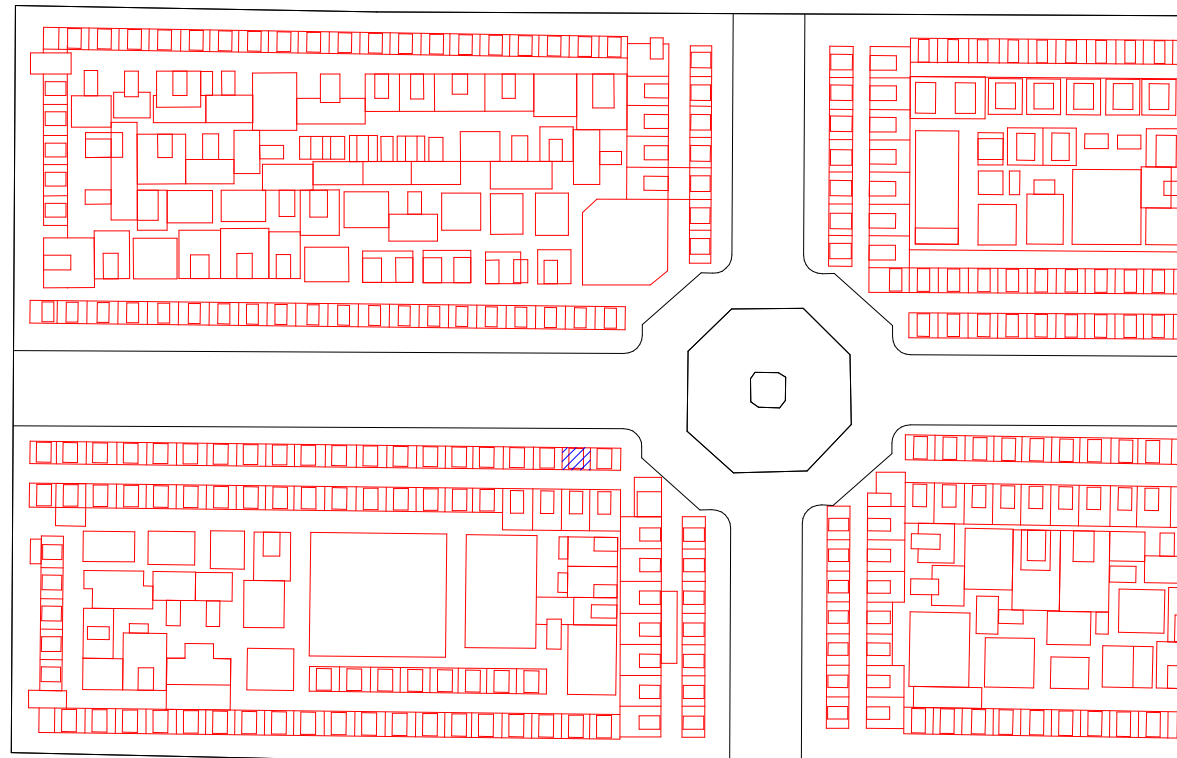
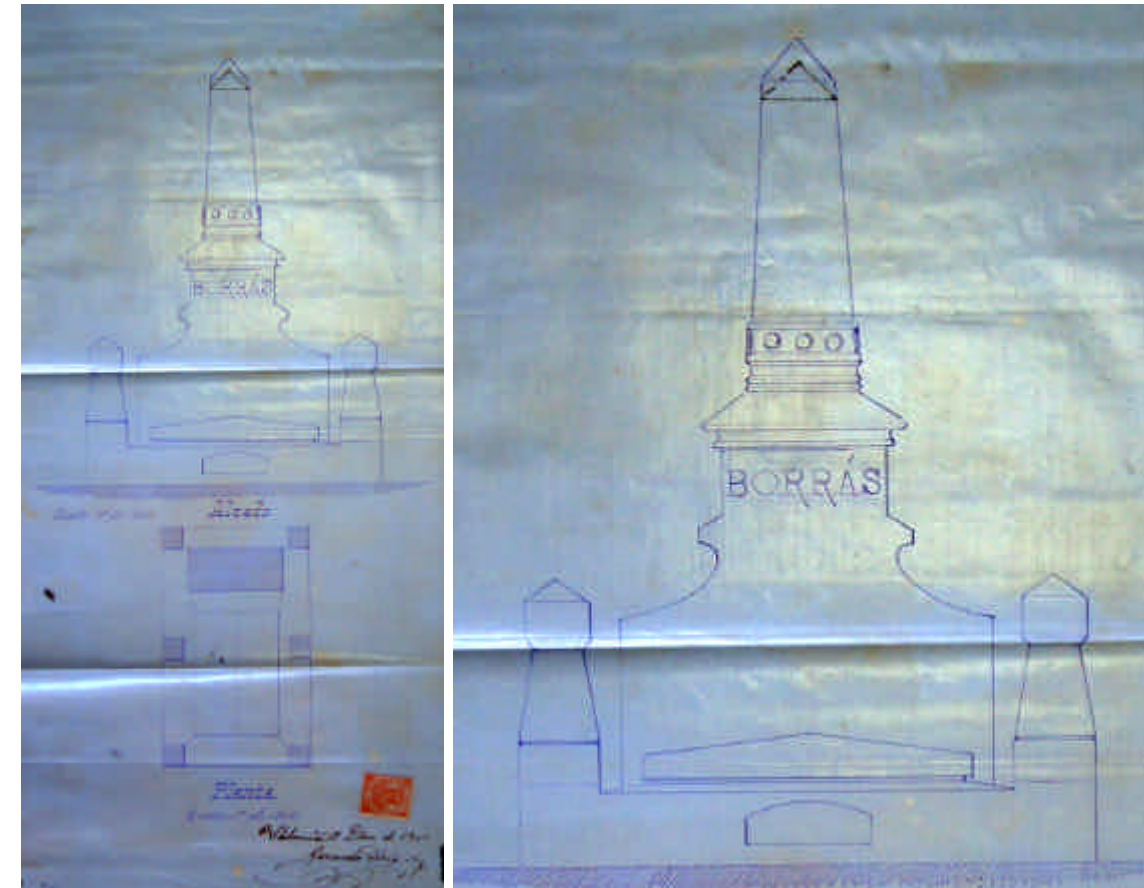
PANTEON 350

MIGUEL MIRA BARBERA

PANTEON de :

P-351	PROPIEDAD	VICENTE BORRAS ALMIÑANA
ARQUITECTO MAESTRO OBRAS		GERARDO ROIG GIMENO
ARCHIVO MUNICIPAL COMPRA	ARCHIVO LEGAJO EXPEDIENTE FECHA	ARCHIVO MODERNO MUNICIPAL 1ª E/II-B 1901-1903 24 7-DICIEMBRE- 1903
ARCHIVO MUNICIPAL PROYECTO	ARCHIVO LEGAJO EXPEDIENTE FECHA	ARCHIVO MODERNO MUNICIPAL 1ª E/II-B 1901-1903 24 7-DICIEMBRE- 1903
SUPERFICIE	SUELO SUBSUELO	-
PRECIO	SUELO SUBSUELO PERMUTA	-
	PRECIO TOTAL	1.500 Pesetas
LOCALIZACION	CUADRO	4
	SECCION	3
	D / I	I
	PARCELA ANT. PARCELA MOD.	- 379
CLASIFICACION PROTOTIPICA	FORMAL ESTILO	Reducidas Dimensiones con Cripta
COMENTARIOS	Panteón de Parcela organizada por Ayuntamiento 1.500 ó 2.000 Pesetas.	

FOTOGRAFIA DEL PROYECTO



PLANO DE SITUACION

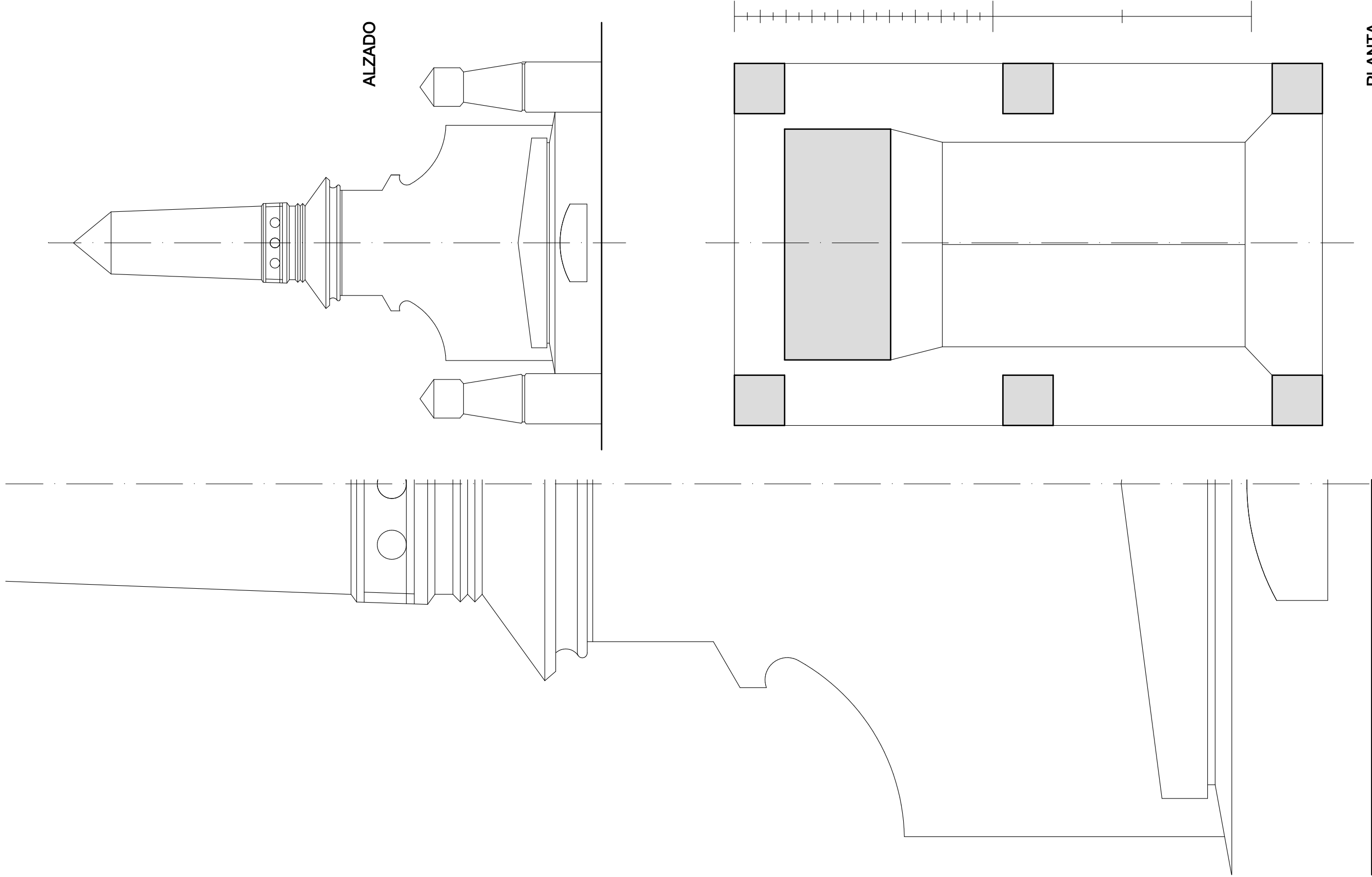



FOTOGRAFIA ACTUALIDAD



ARQUITECTURA ECLÉCTICO FUNERARIA DE LA CIUDAD DE VALENCIA  
EL CEMENTERIO GENERAL DE VALENCIA

JORGE GIRBÉS PÉREZ

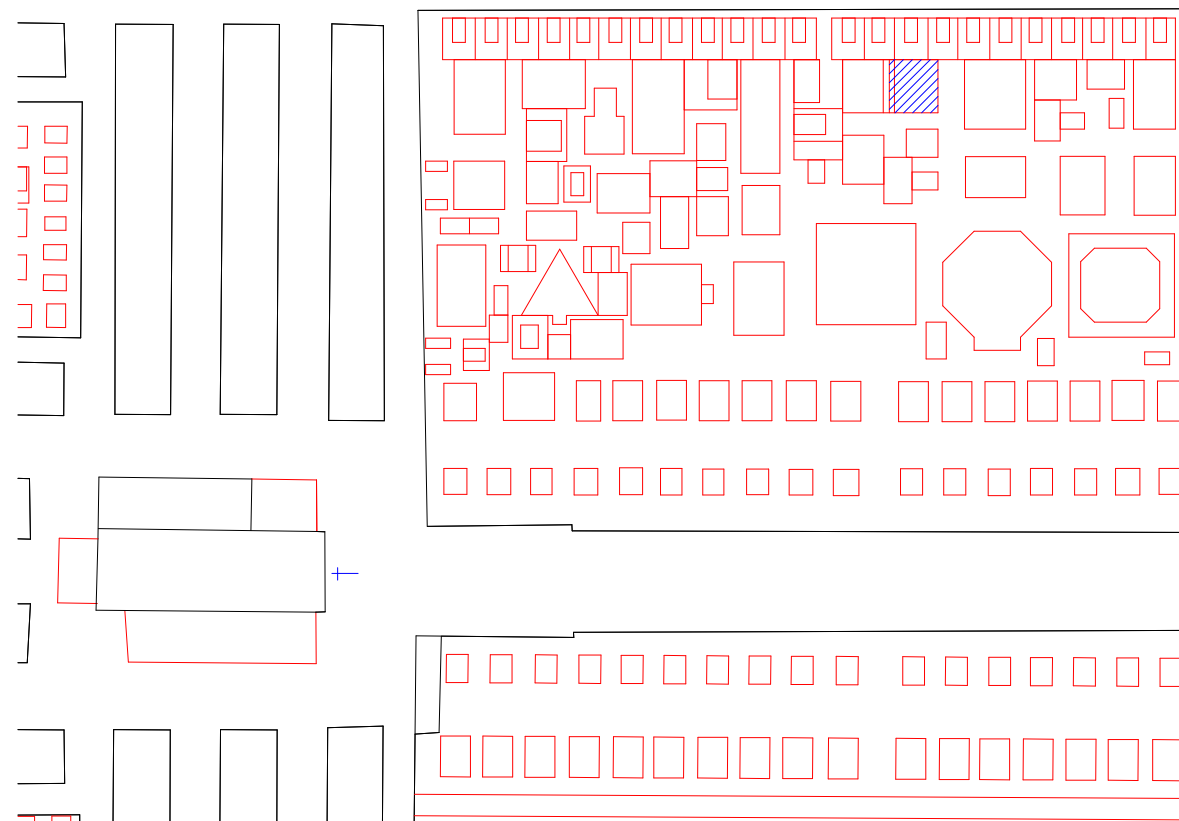


PANTEON de : VICENTE BORRAS ALMIÑANA

PLANTA  
PANTEON 351

P-310	PROPIEDAD	JOSE ANTONIO NOGUERA BONORA
ARQUITECTO MAESTRO OBRAS		-
ARCHIVO MUNICIPAL COMPRA	ARCHIVO LEGAJO EXPEDIENTE FECHA	ARCHIVO MODERNO MUNICIPAL 1ª E/II-B 1901-1903 27 17-DICIEMBRE-1903
ARCHIVO MUNICIPAL PROYECTO	ARCHIVO LEGAJO EXPEDIENTE FECHA	- - -
SUPERFICIE	SUELO SUBSUELO	12,37 M <sup>2</sup> -
PRECIO	SUELO SUBSUELO PERMUTA	2.474 Pesetas - -
	PRECIO TOTAL	2.474 Pesetas
LOCALIZACION	CUADRO SECCION D / I PARCELA ANT. PARCELA MOD.	- 1 d - ½ 97
CLASIFICACION PROTOTIPICA	FORMAL ESTILO	Amplias Dimensiones con Cripta Eclecticismo
COMENTARIOS		


FOTOGRAFIA DEL PROYECTO



PLANO DE SITUACION



**ARQUITECTURA ECLÉCTICO FUNERARIA DE LA CIUDAD DE VALENCIA  
EL CEMENTERIO GENERAL DE VALENCIA**



**JORGE GIRBÉS PÉREZ**

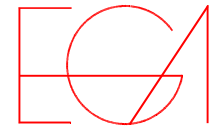
P-293	PROPIEDAD	JOSE A. BERUEZO BERUEZO
<b>ARQUITECTO MAESTRO OBRAS</b>		RENUNCIA A LA CONCESION
<b>ARCHIVO MUNICIPAL COMPRA</b>	ARCHIVO LEGAJO EXPEDIENTE FECHA	ARCHIVO MODERNO MUNICIPAL 1ª E/II-B 1901-1903 3 12-MAYO-1901
<b>ARCHIVO MUNICIPAL PROYECTO</b>	ARCHIVO LEGAJO EXPEDIENTE FECHA	- - -
<b>SUPERFICIE</b>	SUELO SUBSUELO	- -
<b>PRECIO</b>	SUELO SUBSUELO PERMUTA	- - -
	PRECIO TOTAL	-
<b>LOCALIZACION</b>	CUADRO SECCION D/I PARCELA ANT. PARCELA MOD.	- 1 D - -
<b>COMENTARIOS</b>		


P-295	PROPIEDAD	VICENTE ALEDO ARENAS
<b>ARQUITECTO MAESTRO OBRAS</b>		NO CONSTA NOMBRE ARQUITECTO, NI PLANOS
<b>ARCHIVO MUNICIPAL COMPRA</b>	ARCHIVO LEGAJO EXPEDIENTE FECHA	ARCHIVO MODERNO MUNICIPAL 1ª E/II-B 1901-1903 7 26-SEPTIEMBRE-1901
<b>ARCHIVO MUNICIPAL PROYECTO</b>	ARCHIVO LEGAJO EXPEDIENTE FECHA	- - -
<b>SUPERFICIE</b>	SUELO SUBSUELO	3,12 M <sup>2</sup> 8,70 M <sup>2</sup>
<b>PRECIO</b>	SUELO SUBSUELO PERMUTA	624 Pesetas 870 Pesetas -
	PRECIO TOTAL	1494 Pesetas
<b>LOCALIZACION</b>	CUADRO SECCION D/I PARCELA ANT. PARCELA MOD.	- - - - 25
<b>COMENTARIOS</b>	Según la numeración y la Fecha, lo lógico de pensar es que este en el cuadro Segundo de la Tercera Sección Izquierda, pero no es así, corresponde al P-336	



**ARQUITECTURA ECLÉCTICO FUNERARIA DE LA CIUDAD DE VALENCIA  
EL CEMENTERIO GENERAL DE VALENCIA**

**JORGE GIRBÉS PÉREZ**





## DESARROLLO GRAFICO DE LOS PANTEONES DEL CEMENTERIO GENERAL DE VALENCIA

TODOS Y CADA UNO DE LOS PANTEONES ESTUDIADOS ESTA DEFINIDO EN DOS O CUATRO PAGINAS

EN LA PRIMERA PAGINA (IZQUIERDA) SE DAN DATOS EXTRAIDOS DE LOS ARCHIVOS MUNICIPALES (HISTORICO Y MODERNO), UN PLANO DE SITUACION DEL PANTEON Y AL LADO DOCUMENTACION FOTOGRAFICA DEL PROYECTO ORIGINAL Y DEL ESTADO ACTUAL DEL PANTEON

EN LA SEGUNDA PAGINA (DERECHA) ES EL LEVANTAMIENTO GRAFICO DEL PANTEON, DESDE EL PLANO ORIGINAL DEL AYUNTAMIENTO, DEL PLANO DE LOS ACTUALES PROPIETARIOS O DOCUMENTACION DE LOS MISMOS, POR FOTOGRAMETRIA, SUPERFICIES HOMOGRAFAS, O POR CROQUIZACION (DENTRO DE LOS LIMITES ESTABLECIDOS) EN ALGUNOS APARECEN LINEAS ROJAS QUE MARCAN VARIACIONES CONSIDERABLES, RESPECTO DEL PROYECTO ORIGINAL

LA TERCERA Y CUARTA PAGINA (SI LAS TIENE) ES UN LEVANTAMIENTO EN TRES DIMENSIONES Y UN COMPLEMENTO FOTOGRAFICO DEL PANTEON

ARCHIVO MODERNO MUNICIPAL  
LEGAJO M 1.904 – 1.905

EL DESARROLLO GRAFICO SIGUE EL MISMO ORDEN QUE EL DE OBTENCION DE DATOS, LOS LEGAJOS DEL ARCHIVO MUNICIPAL Y DENTRO DE ESTOS EL NUMERO DE EXPEDIENTE Y AÑO

### RESUMEN LEGAJOS

#### ARCHIVO HISTORICO MUNICIPAL

A	1.849 – 1.881	B	1.882 – 1.887
C	1.887 – 1.888	D	1.888 – 1.889
E	1.890 – 1.891	F	1.891 – 1.891
G	1.892 – 1.892	H	1.892 – 1.893
I	1.894 – 1.894	J	1.891 – 1.892 1.894 – 1.896
K	1.893 – 1.900		

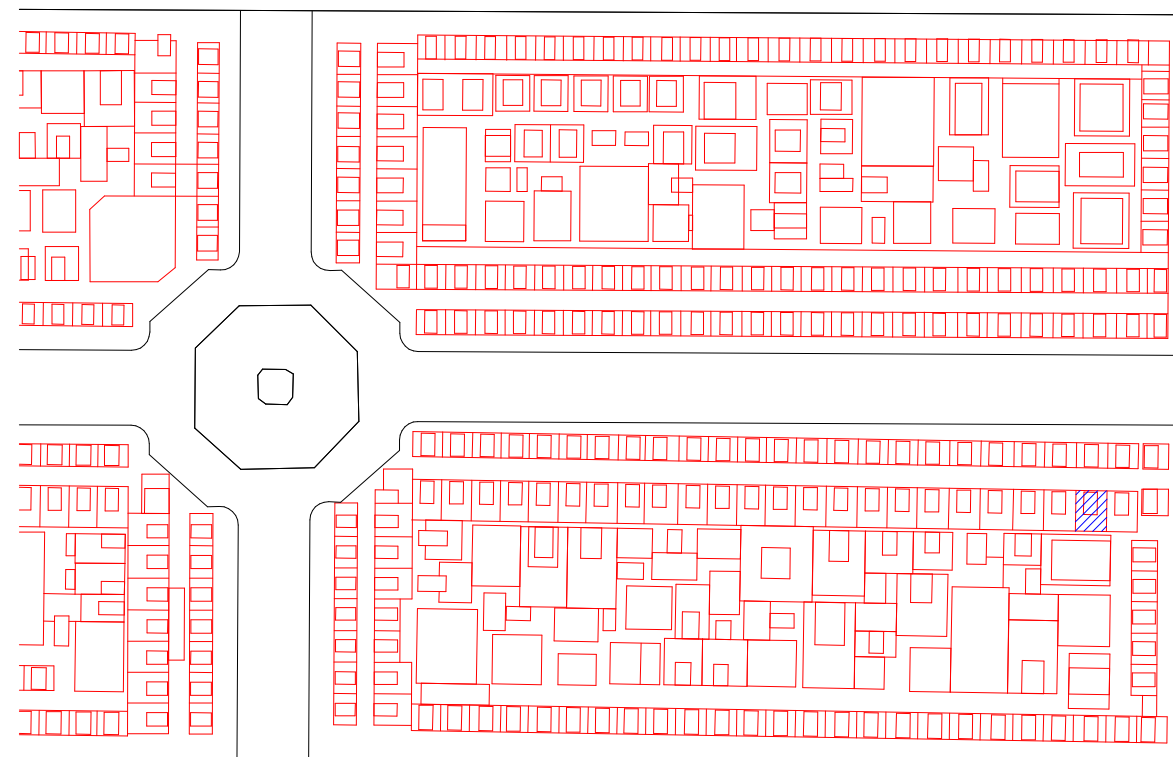

#### ARCHIVO MODERNO MUNICIPAL

L	1.901 – 1.903	M	1.904 – 1.905
N	1.906 – 1.909	Ñ	1.910 – 1.913

JORGE GIBÉS PÉREZ

P-352	PROPIEDAD	MIGUEL SEBASTIA BUENO
ARQUITECTO MAESTRO OBRAS		VICENTE BOCHONS LLORENTE ( MO )
ARCHIVO MUNICIPAL COMPRA	ARCHIVO LEGAJO EXPEDIENTE FECHA	ARCHIVO MODERNO MUNICIPAL 1ª E/II-B 1904-1905 1 26-FEBRERO- 1904
ARCHIVO MUNICIPAL PROYECTO	ARCHIVO LEGAJO EXPEDIENTE FECHA	ARCHIVO MODERNO MUNICIPAL 1ª E/II-B 1904-1905 10 31-MAYO- 1904
SUPERFICIE	SUELO SUBSUELO	3,12 M <sup>2</sup> 8,70 M <sup>2</sup>
PRECIO	SUELO SUBSUELO PERMUTA	624 Pesetas 870 Pesetas -
	PRECIO TOTAL	1494 Pesetas
LOCALIZACION	CUADRO	2
	SECCION	3
	D / I	I
	PARCELA ANT. PARCELA MOD.	- 2
CLASIFICACION PROTOTIPICA	FORMAL ESTILO	Reducidas Dimensiones con Cripta -
COMENTARIOS		

FOTOGRAFIA DEL PROYECTO



PLANO DE SITUACION

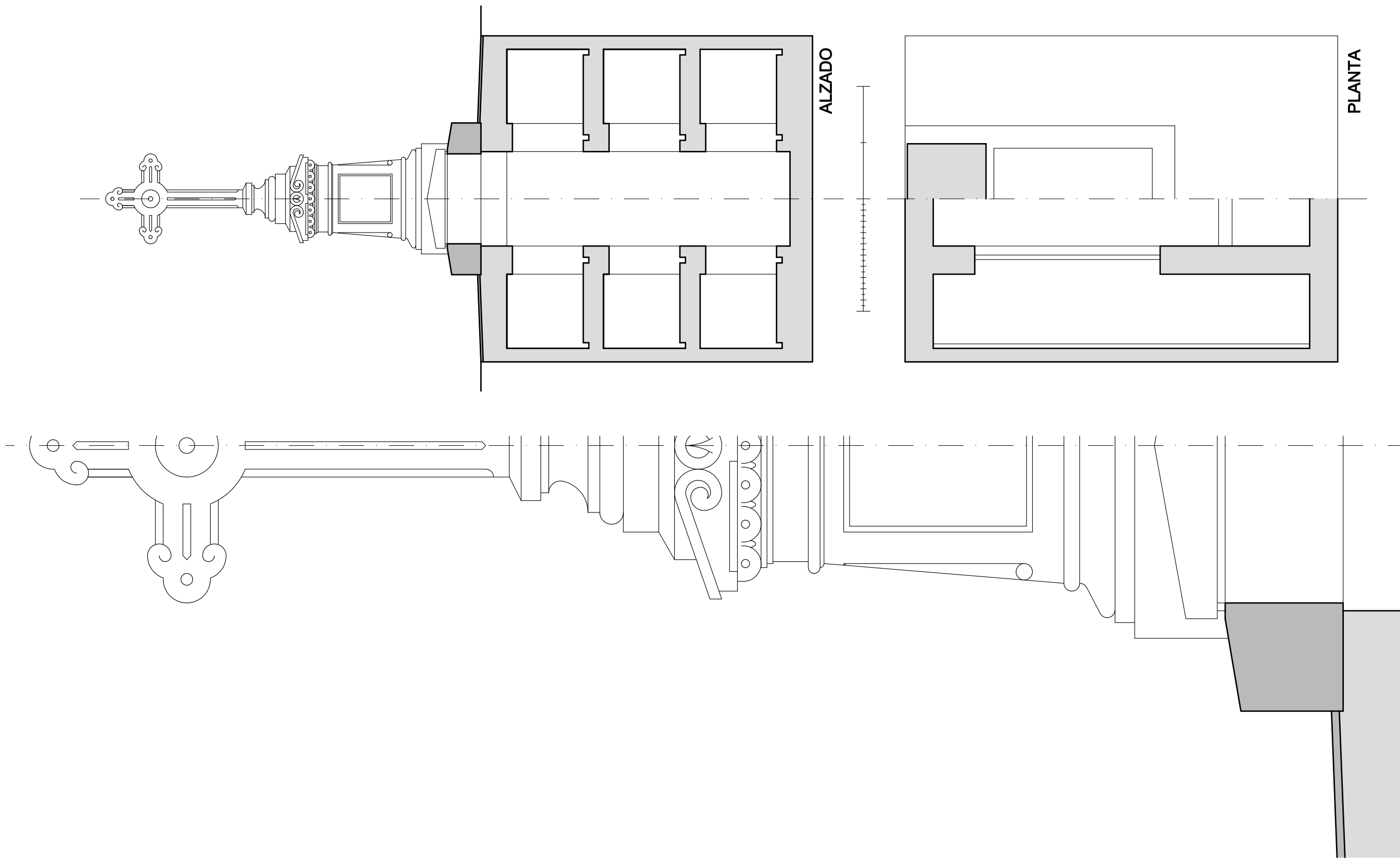
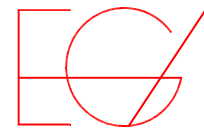
FOTOGRAFIA ACTUALIDAD





ARQUITECTURA ECLÉCTICO FUNERARIA DE LA CIUDAD DE VALENCIA  
EL CEMENTERIO GENERAL DE VALENCIA

JORGE GIRBÉS PÉREZ



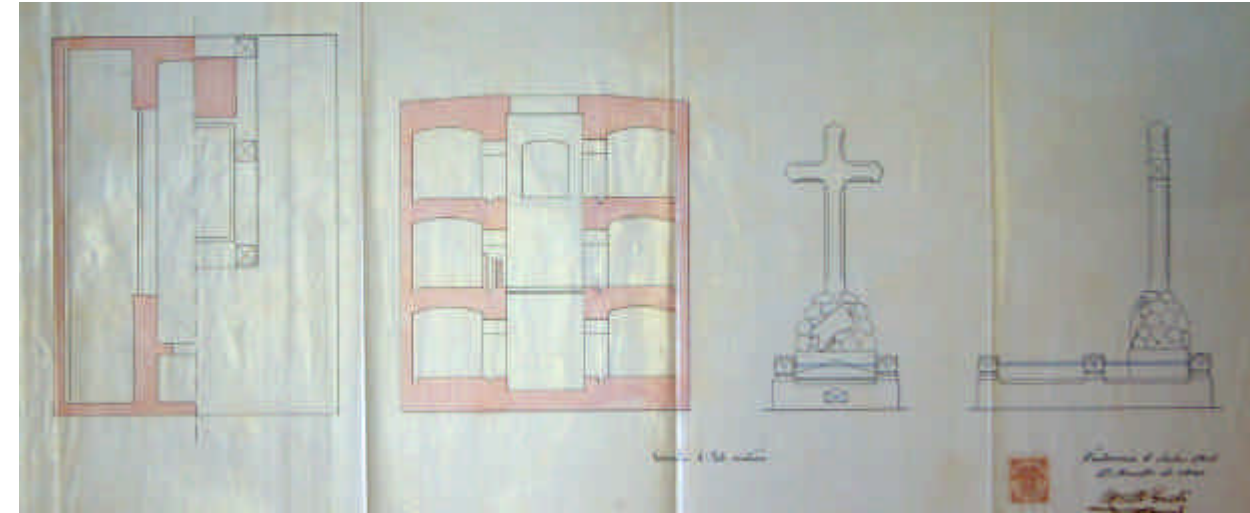
PANTEON 352

MIGUEL SEBASTIA BUENO

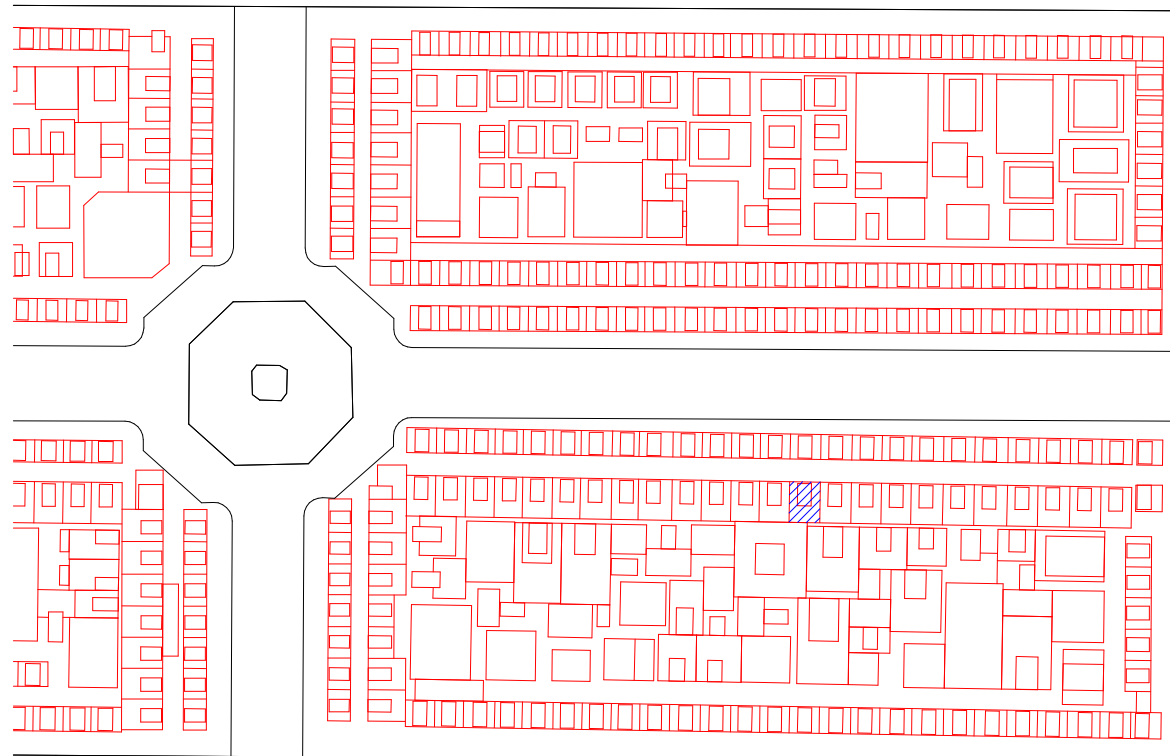
PANTEON de :

P-353	PROPIEDAD	MIGUEL NOGUERA PLA
ARQUITECTO MAESTRO OBRAS		VICENTE CERDA ( MO )
ARCHIVO MUNICIPAL COMPRA	ARCHIVO LEGAJO EXPEDIENTE FECHA	ARCHIVO MODERNO MUNICIPAL 1ª E/II-B 1904-1905 2 24-FEBRERO- 1904
ARCHIVO MUNICIPAL PROYECTO	ARCHIVO LEGAJO EXPEDIENTE FECHA	ARCHIVO MODERNO MUNICIPAL 1ª E/II-B 1904-1905 31 6-JULIO- 1904
SUPERFICIE	SUELO SUBSUELO	3,12 M <sup>2</sup> 8,70 M <sup>2</sup>
PRECIO	SUELO SUBSUELO PERMUTA	624 Pesetas 870 Pesetas -
	PRECIO TOTAL	1494 Pesetas
LOCALIZACION	CUADRO	2
	SECCION	3
	D / I	I
	PARCELA ANT.	-
	PARCELA MOD.	11
CLASIFICACION PROTOTIPICA	FORMAL ESTILO	Reducidas Dimensiones con Cripta Eclecticismo Romanticista
COMENTARIOS		

FOTOGRAFIA DEL PROYECTO



FOTOGRAFIA ACTUALIDAD

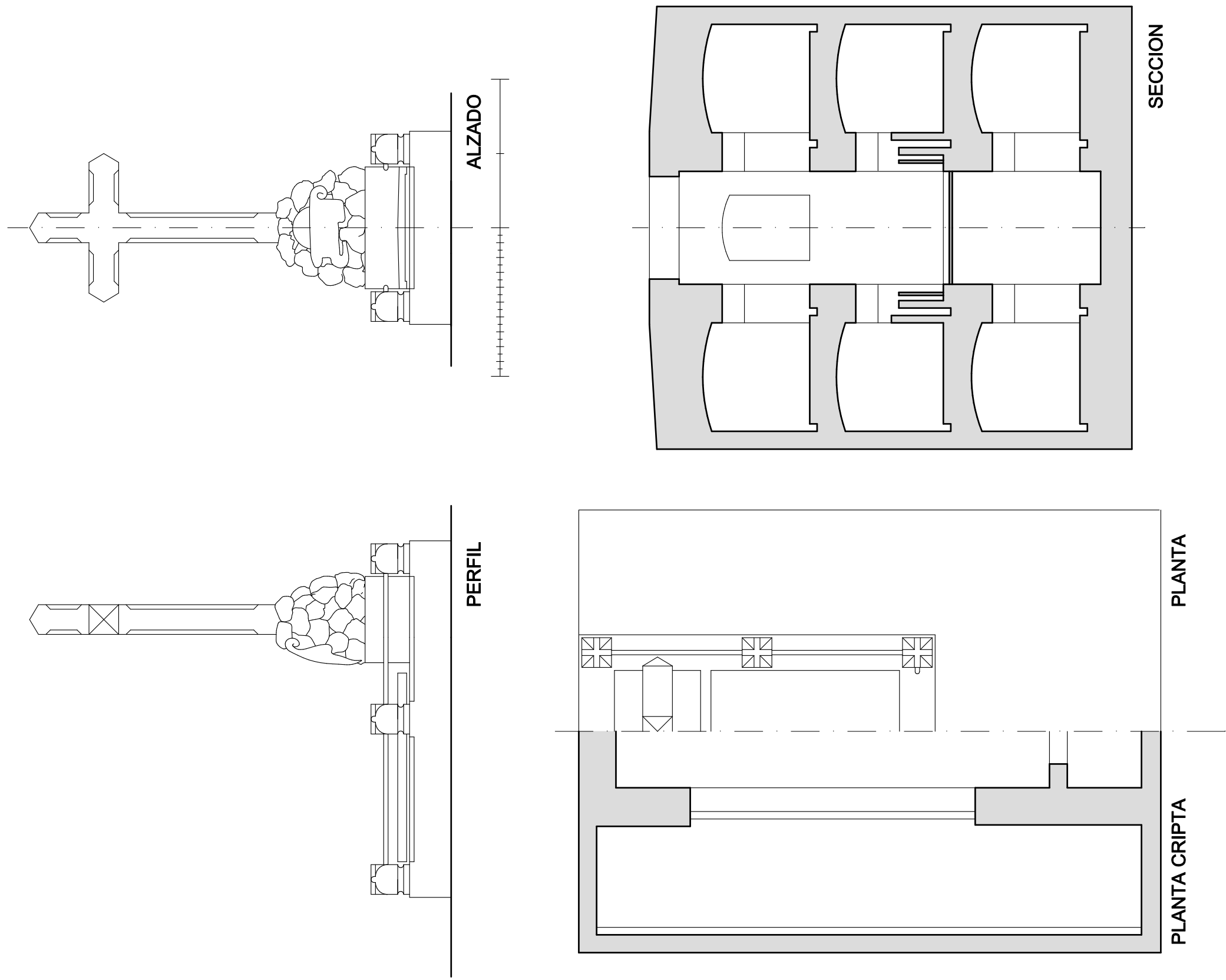
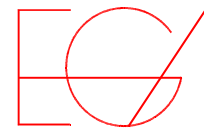


PLANO DE SITUACION



ARQUITECTURA ECLÉCTICO FUNERARIA DE LA CIUDAD DE VALENCIA  
EL CEMENTERIO GENERAL DE VALENCIA

JORGE GIRBÉS PÉREZ



PANTEON 353


MIGUEL NOGUERA PLA

PANTEON de :

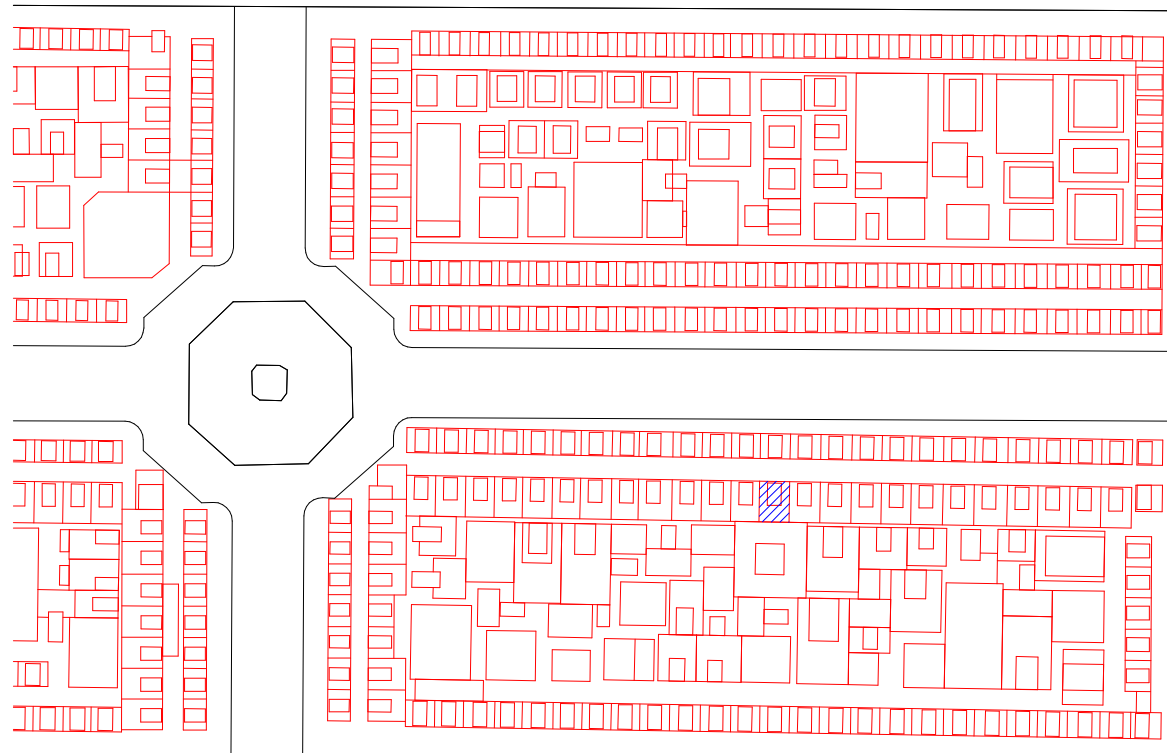
JORGE GIBÉS PÉREZ

P-354	PROPIEDAD	ANTONIO MARTI ROIG
ARQUITECTO MAESTRO OBRAS		VICENTE CERDA ( MO )
ARCHIVO MUNICIPAL COMPRA	ARCHIVO LEGAJO EXPEDIENTE FECHA	ARCHIVO MODERNO MUNICIPAL 1ª E/II-B 1904-1905 3 29-ABRIL- 1904
ARCHIVO MUNICIPAL PROYECTO	ARCHIVO LEGAJO EXPEDIENTE FECHA	ARCHIVO MODERNO MUNICIPAL 1ª E/II-B 1904-1905 32 6-JULIO- 1904
SUPERFICIE	SUELO SUBSUELO	3,12 M <sup>2</sup> 8,70 M <sup>2</sup>
PRECIO	SUELO SUBSUELO PERMUTA	624 Pesetas 870 Pesetas -
	PRECIO TOTAL	1494 Pesetas
LOCALIZACION	CUADRO	2
	SECCION	3
	D / I	I
	PARCELA ANT.	-
	PARCELA MOD.	12
CLASIFICACION PROTOTIPICA	FORMAL ESTILO	Reducidas Dimensiones con Cripta Eclecticismo Romanticista
COMENTARIOS		

FOTOGRAFIA DEL PROYECTO



FOTOGRAFIA ACTUALIDAD

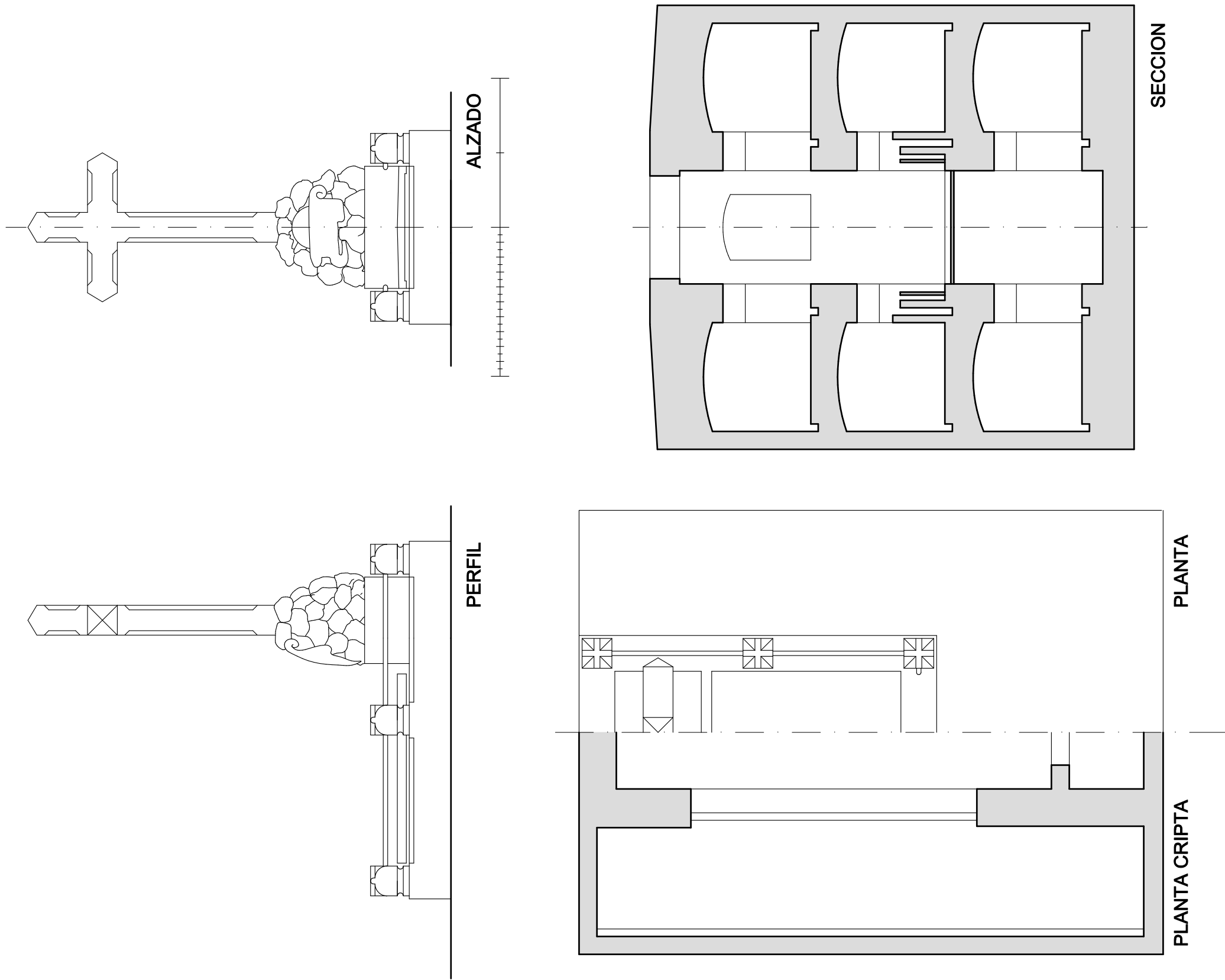
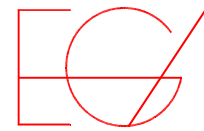


PLANO DE SITUACION



ARQUITECTURA ECLÉCTICO FUNERARIA DE LA CIUDAD DE VALENCIA  
EL CEMENTERIO GENERAL DE VALENCIA

JORGE GIRBÉS PÉREZ



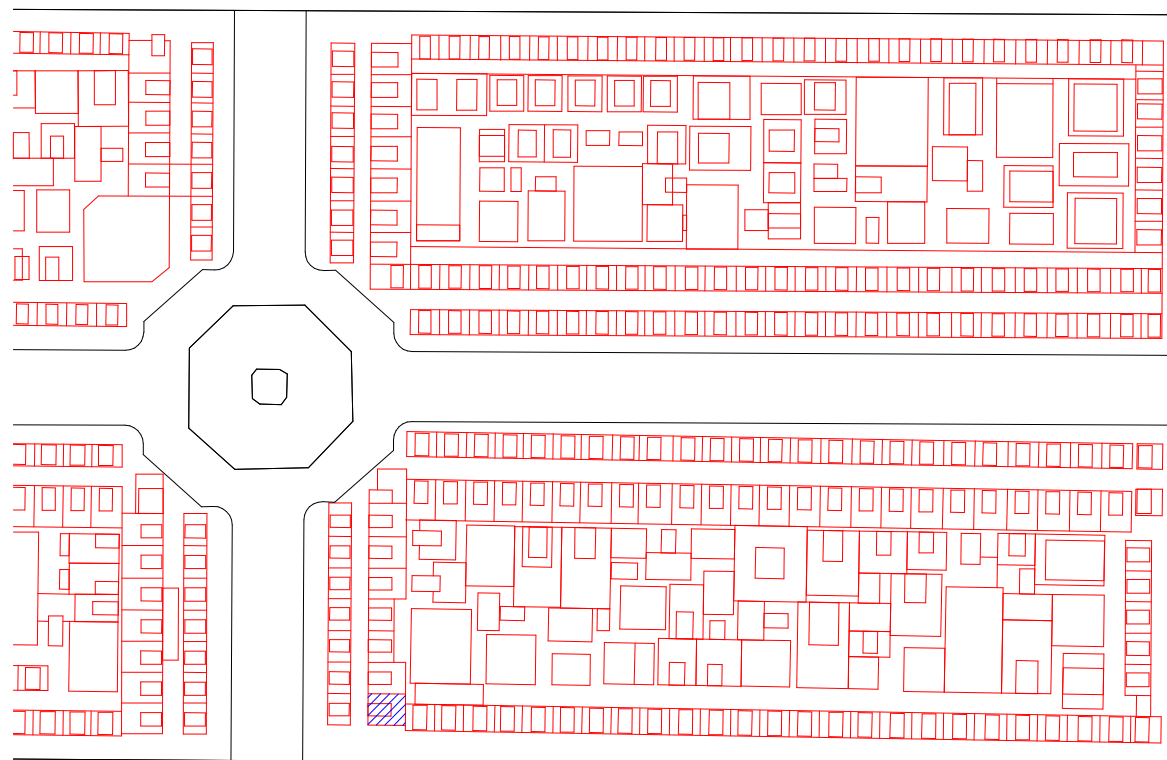
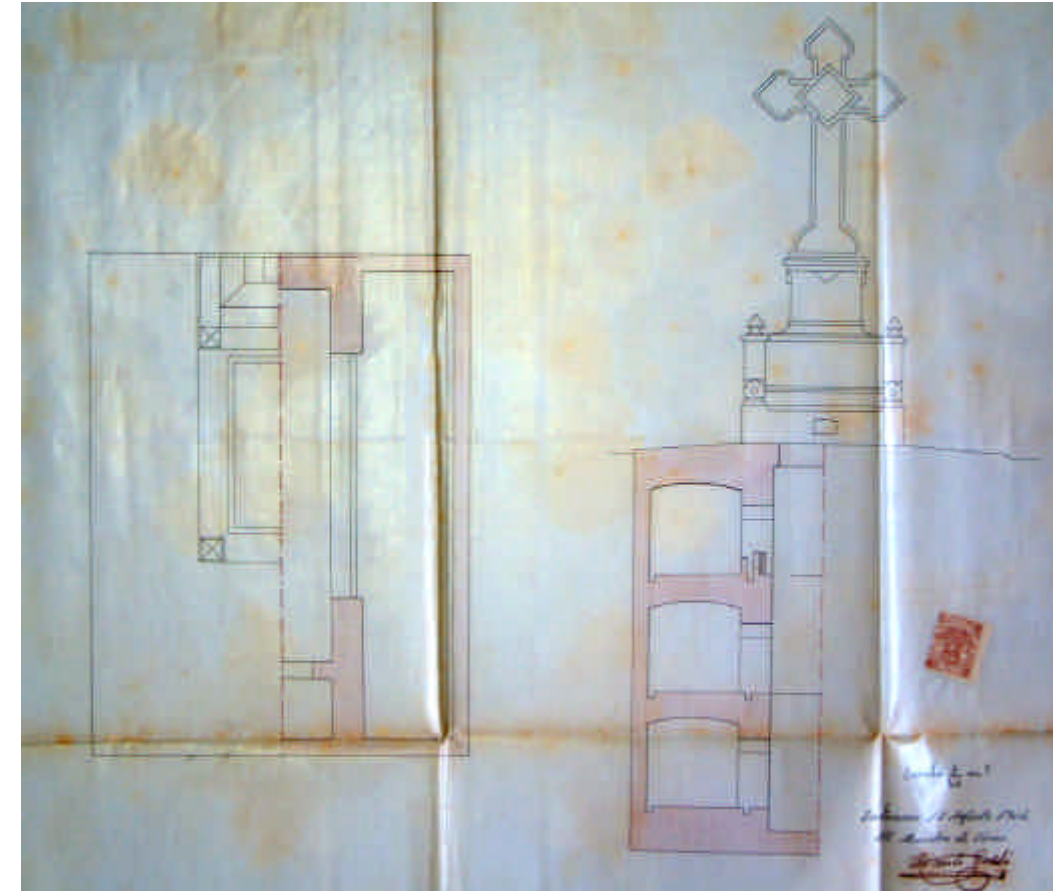
PANTEON 354

ANTONIO MARTI ROIG

PANTEON de :

<b>P-355</b>	<b>PROPIEDAD</b>	<b>VICENTE MORENO MARTIN</b>
<b>ARQUITECTO MAESTRO OBRAS</b>		VICENTE CERDA ( MO )
<b>ARCHIVO MUNICIPAL COMPRA</b>	ARCHIVO LEGAJO EXPEDIENTE FECHA	ARCHIVO MODERNO MUNICIPAL 1ª E/II-B 1904-1905 4 17-FEBRERO- 1904
<b>ARCHIVO MUNICIPAL PROYECTO</b>	ARCHIVO LEGAJO EXPEDIENTE FECHA	ARCHIVO MODERNO MUNICIPAL 1ª E/II-B 1904-1905 33 18-AGOSTO- 1904
<b>SUPERFICIE</b>	SUELO SUBSUELO	3,12 M <sup>2</sup> 8,70 M <sup>2</sup>
<b>PRECIO</b>	SUELO SUBSUELO PERMUTA	624 Pesetas 870 Pesetas -
	<b>PRECIO TOTAL</b>	1494 Pesetas
<b>LOCALIZACION</b>	CUADRO	2
	SECCION	3
	D / I	I
	PARCELA ANT.	-
	PARCELA MOD.	31
<b>CLASIFICACION PROTOTIPICA</b>	FORMAL ESTILO	Reducidas Dimensiones con Cripta Modernista
<b>COMENTARIOS</b>	Cambio en las puntas de cruz de Lanceoladas a Lobuladas.	

FOTOGRAFIA DEL PROYECTO



PLANO DE SITUACION

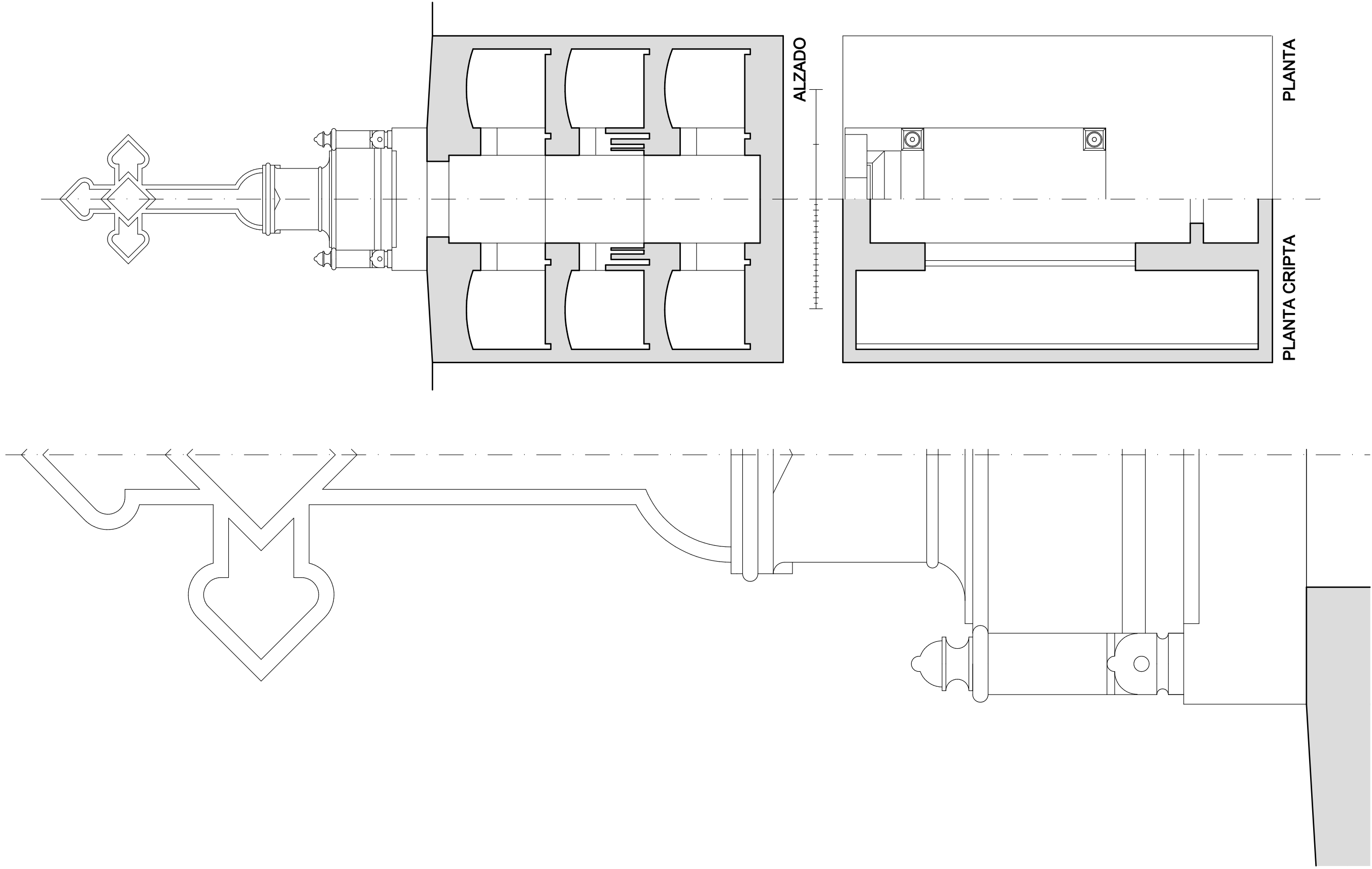



FOTOGRAFIA ACTUALIDAD



ARQUITECTURA ECLÉCTICO FUNERARIA DE LA CIUDAD DE VALENCIA  
EL CEMENTERIO GENERAL DE VALENCIA

JORGE GIRBÉS PÉREZ




PANTEON 355

VICENTE MORENO MARTIN

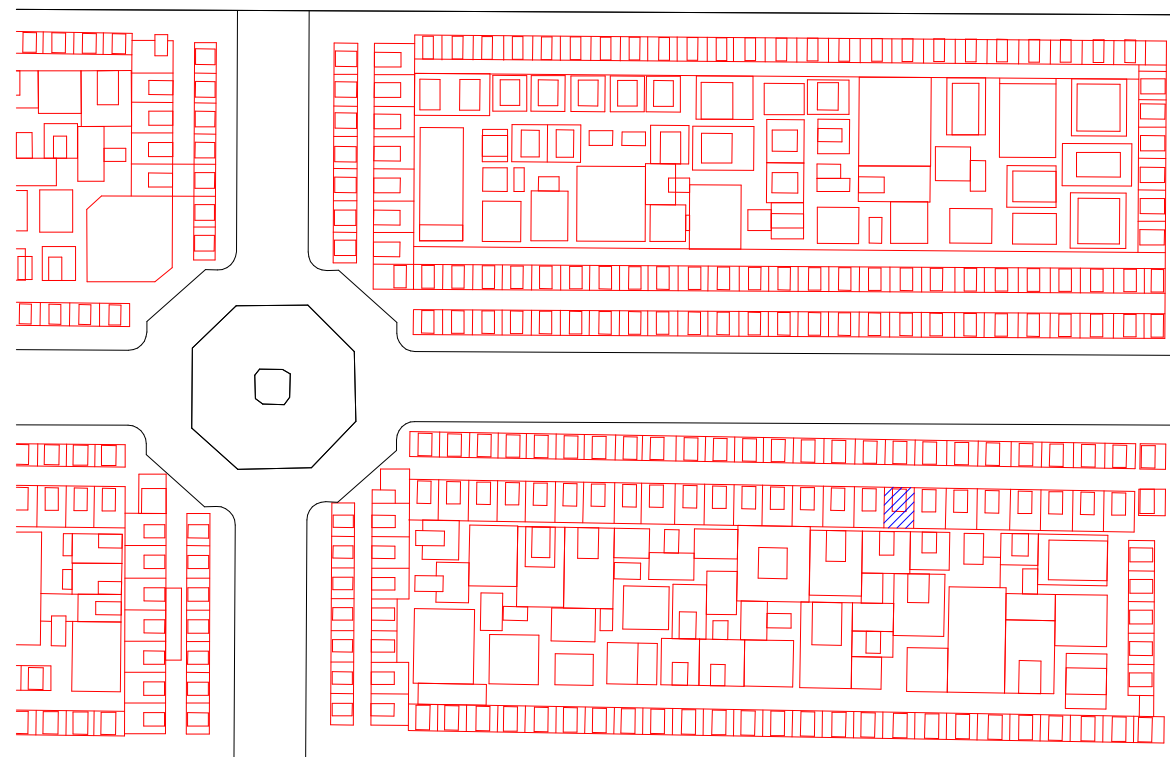
PANTEON de :

P-356	PROPIEDAD	MARIA ROSA MONTALT RUIZ
ARQUITECTO MAESTRO OBRAS		VICENTE CERDA ( MO )
ARCHIVO MUNICIPAL COMPRA	ARCHIVO LEGAJO EXPEDIENTE FECHA	ARCHIVO MODERNO MUNICIPAL 1ª E/II-B 1904-1905 26 21-DICIEMBRE- 1904
ARCHIVO MUNICIPAL PROYECTO	ARCHIVO LEGAJO EXPEDIENTE FECHA	ARCHIVO MODERNO MUNICIPAL 1ª E/II-B 1904-1905 19 25-FEBRERO- 1905
SUPERFICIE	SUELO SUBSUELO	3,12 M <sup>2</sup> 8,70 M <sup>2</sup>
PRECIO	SUELO SUBSUELO PERMUTA	624 Pesetas 870 Pesetas -
	PRECIO TOTAL	1494 Pesetas
LOCALIZACION	CUADRO	2
	SECCION	3
	D / I	I
	PARCELA ANT. PARCELA MOD.	- 8
CLASIFICACION PROTOTIPICA	FORMAL ESTILO	Reducidas Dimensiones con Cripta Neoclasicista
COMENTARIOS		

FOTOGRAFIA DEL PROYECTO

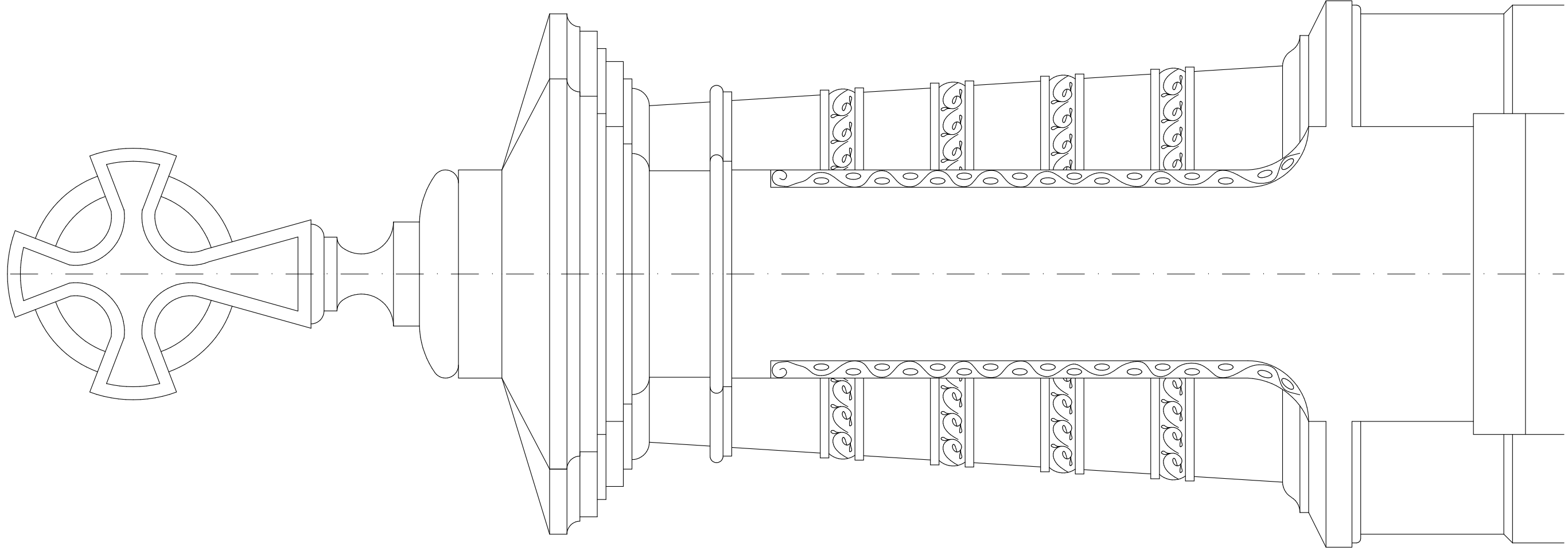
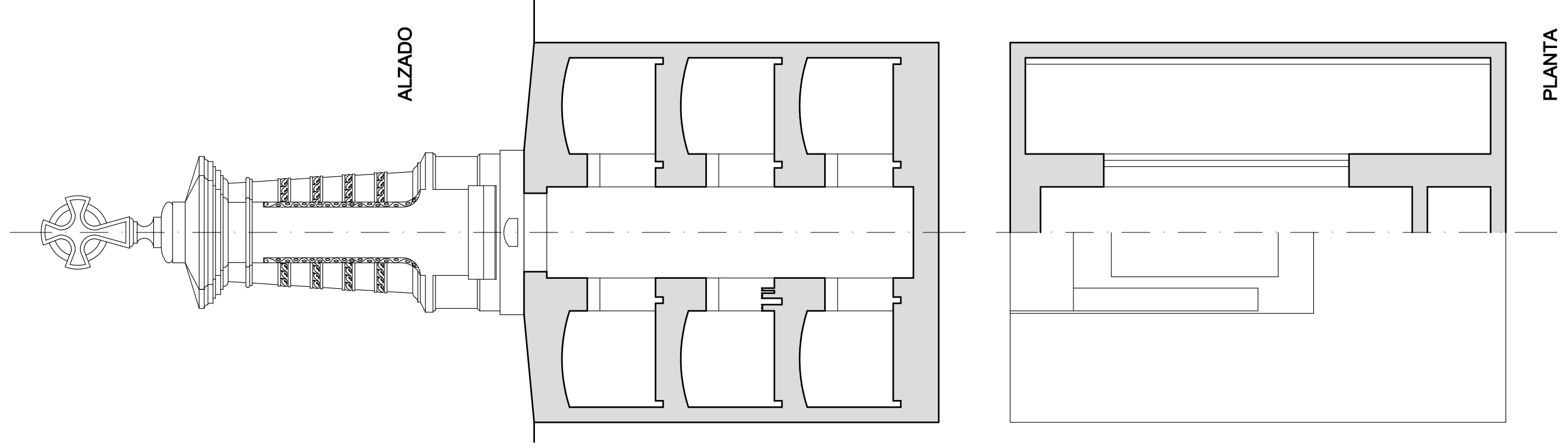


FOTOGRAFIA ACTUALIDAD



PLANO DE SITUACION





PANTEON de :


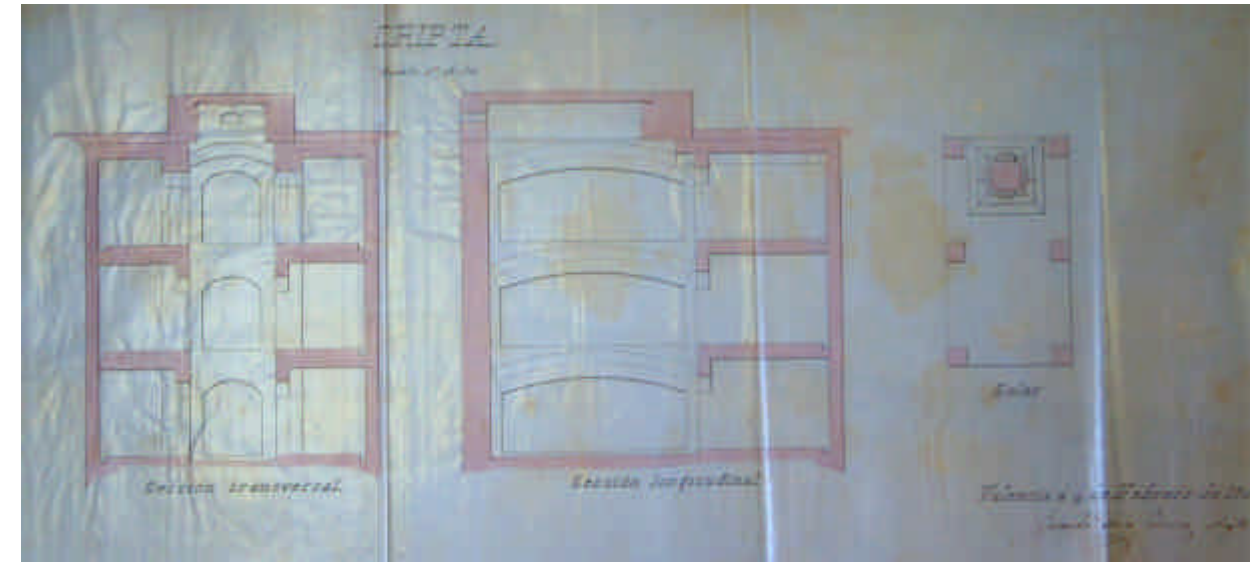
MARIA ROSA MONTALT RUIZ

PANTEON 356

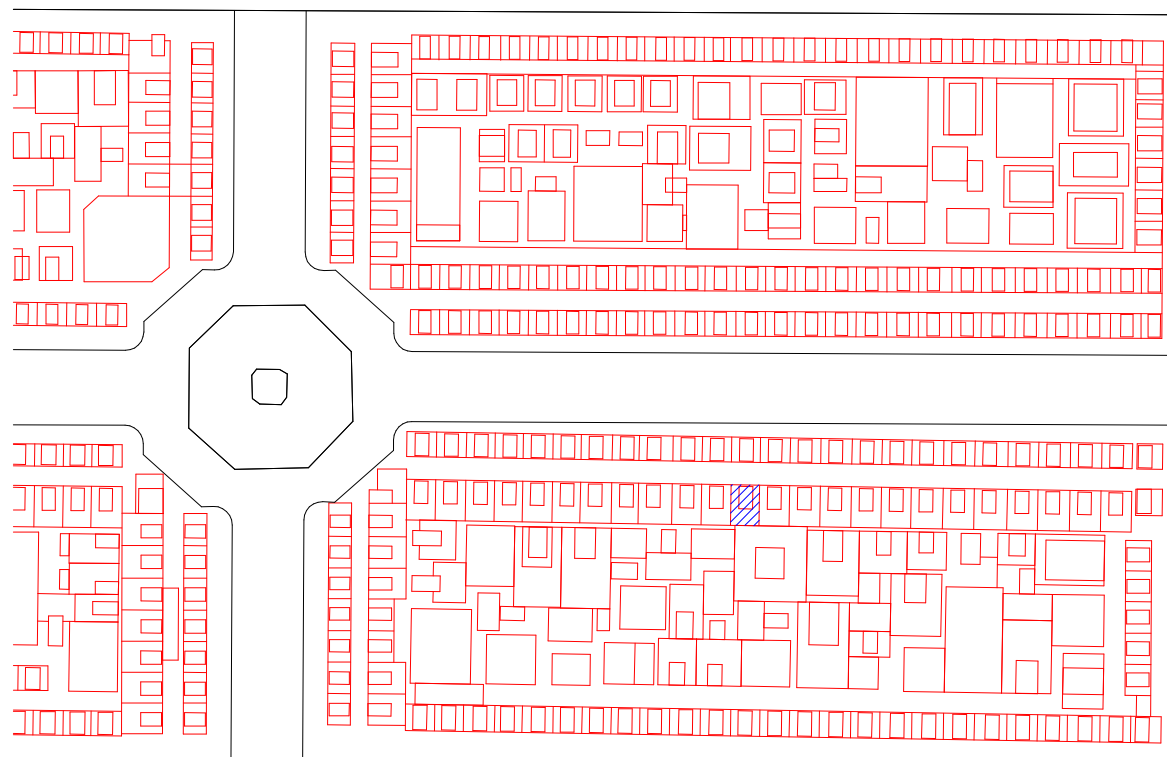
JORGE GIBÉS PÉREZ

P-357	PROPIEDAD	JOSE MARTI BLAT
ARQUITECTO MAESTRO OBRAS		GERARDO ROIG GIMENO
ARCHIVO MUNICIPAL COMPRA	ARCHIVO LEGAJO EXPEDIENTE FECHA	ARCHIVO MODERNO MUNICIPAL 1ª E/II-B 1904-1905 27 12-ENERO- 1904
ARCHIVO MUNICIPAL PROYECTO	ARCHIVO LEGAJO EXPEDIENTE FECHA	ARCHIVO MODERNO MUNICIPAL 1ª E/II-B 1904-1905 8 11-MARZO- 1904
SUPERFICIE	SUELO SUBSUELO	3,12 M <sup>2</sup> 8,70 M <sup>2</sup>
PRECIO	SUELO SUBSUELO PERMUTA	624 Pesetas 870 Pesetas NICO
	PRECIO TOTAL	812 Pesetas
LOCALIZACION	CUADRO	2
	SECCION	3
	D/I	I
	PARCELA ANT.	-
	PARCELA MOD.	13
CLASIFICACION PROTOTIPICA	FORMAL ESTILO	Reducidas Dimensiones con Cripta Eclecticismo
COMENTARIOS		

FOTOGRAFIA DEL PROYECTO



FOTOGRAFIA ACTUALIDAD

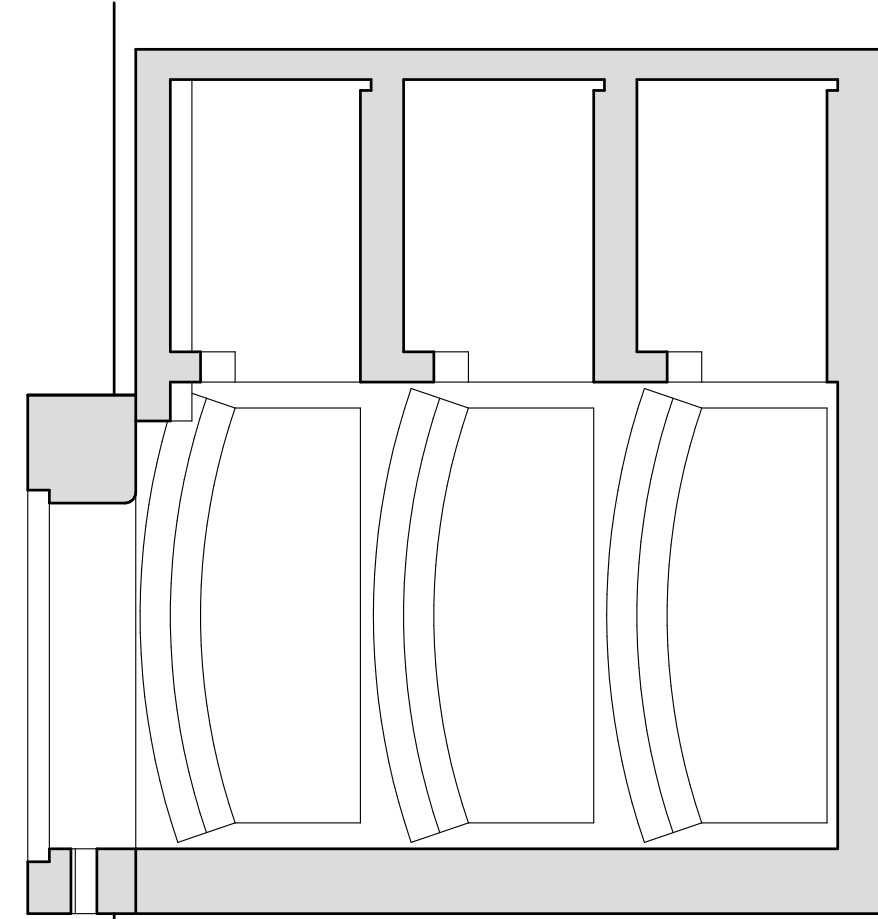
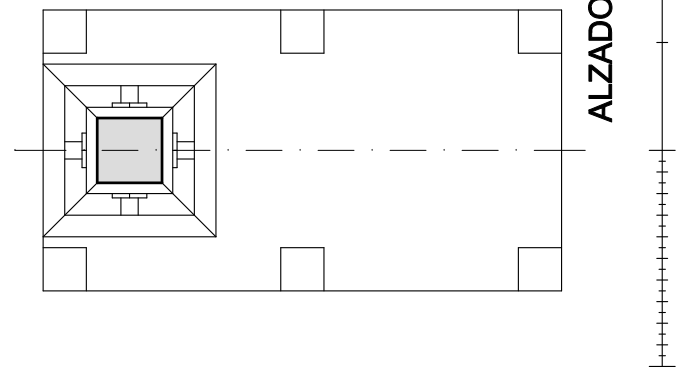
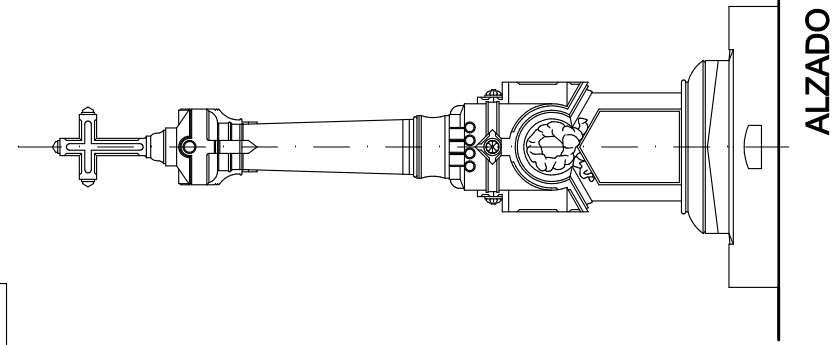




PLANO DE SITUACION



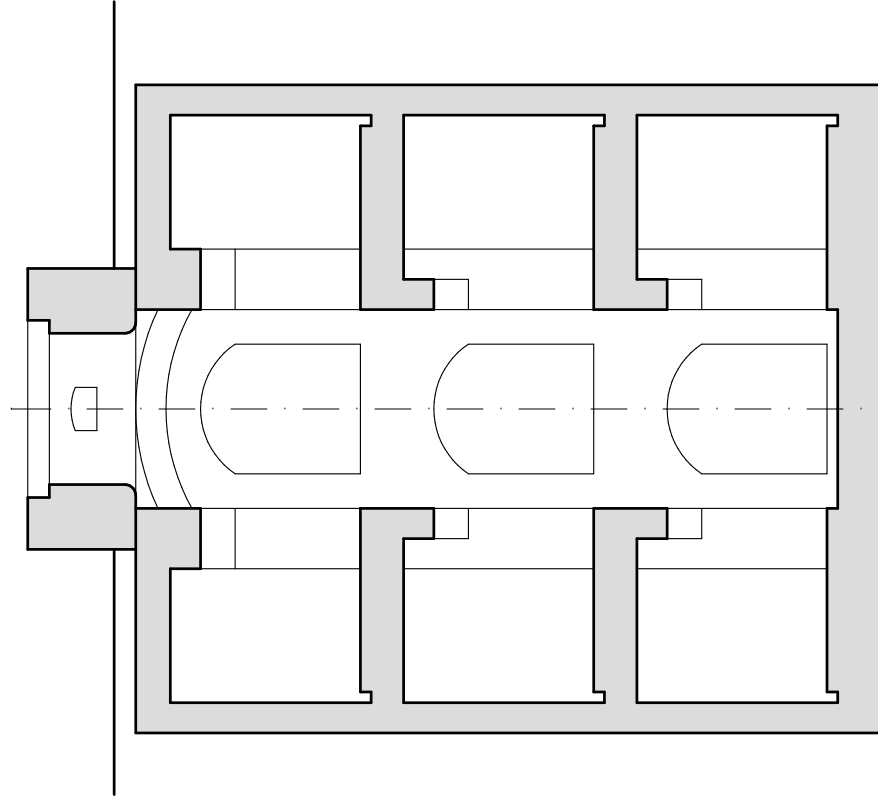
ARQUITECTURA ECLÉCTICO FUNERARIA DE LA CIUDAD DE VALENCIA  
EL CEMENTERIO GENERAL DE VALENCIA

JORGE GIRBÉS PÉREZ



PLANTA

PANTEON 357



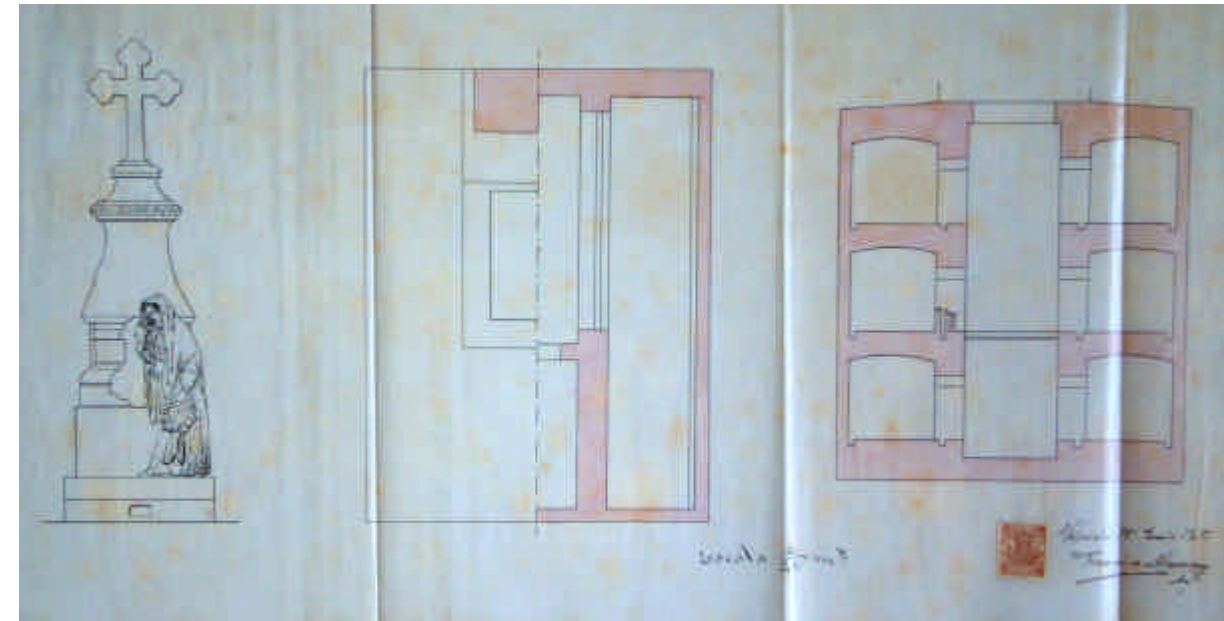
PLANTA

JOSE MARTI BLAT

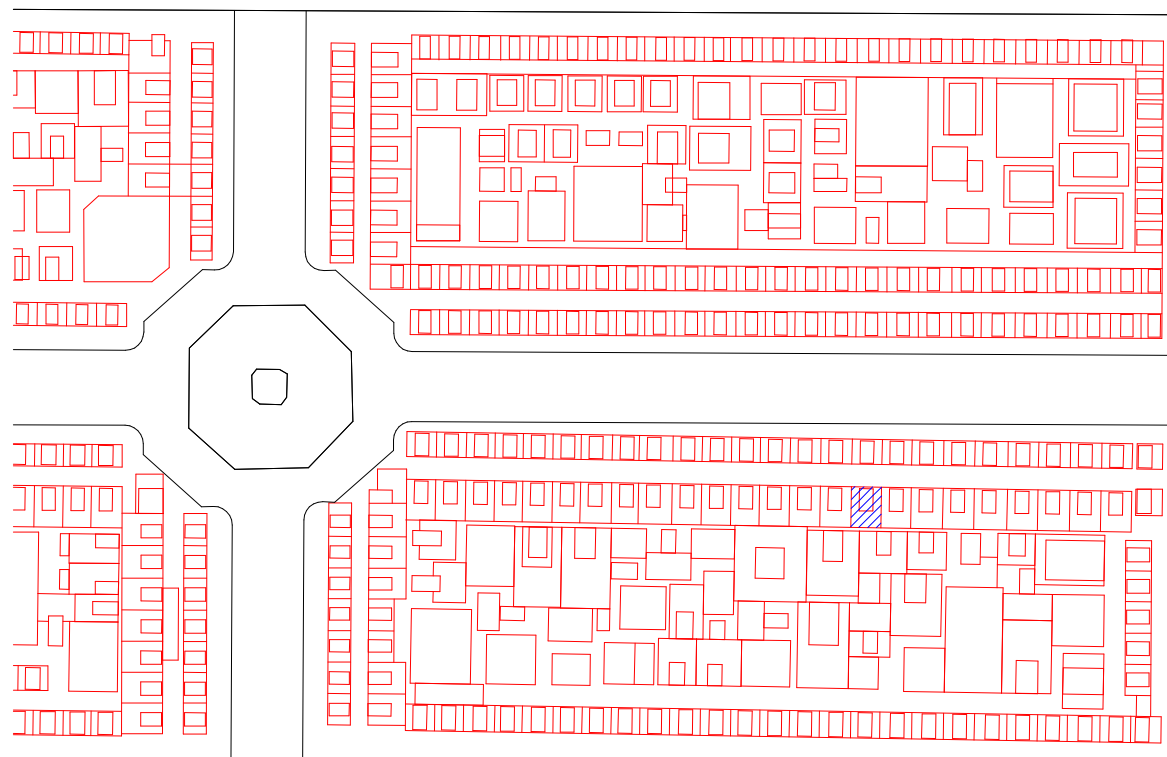
PANTEON de :

<b>P-358</b>	<b>PROPIEDAD</b>	<b>FELIPE ALBIOL GOMEZ</b>
<b>ARQUITECTO MAESTRO OBRAS</b>		FRANCISCO ALMENAR QUINZA
<b>ARCHIVO MUNICIPAL COMPRA</b>	ARCHIVO LEGAJO EXPEDIENTE FECHA	ARCHIVO MODERNO MUNICIPAL 1ª E/II-B 1904-1905 28 15-NOVIEMBRE- 1904
<b>ARCHIVO MUNICIPAL PROYECTO</b>	ARCHIVO LEGAJO EXPEDIENTE FECHA	ARCHIVO MODERNO MUNICIPAL 1ª E/II-B 1904-1905 35 15-JUNIO- 1905
<b>SUPERFICIE</b>	SUELO SUBSUELO	3,12 M <sup>2</sup> 8,70 M <sup>2</sup>
<b>PRECIO</b>	SUELO SUBSUELO PERMUTA	624 Pesetas 870 Pesetas -
	PRECIO TOTAL	1.494 Pesetas
<b>LOCALIZACION</b>	CUADRO	2
	SECCION	3
	D / I	I
	PARCELA ANT.	-
	PARCELA MOD.	9
<b>CLASIFICACION PROTOTIPICA</b>	FORMAL ESTILO	Reducidas Dimensiones con Cripta Eclecticismo Romanticista
<b>COMENTARIOS</b>	Cambio Total de la Estela, mantiene la Escultura, pero el resto cambia totalmente.	

FOTOGRAFIA DEL PROYECTO



FOTOGRAFIA ACTUALIDAD

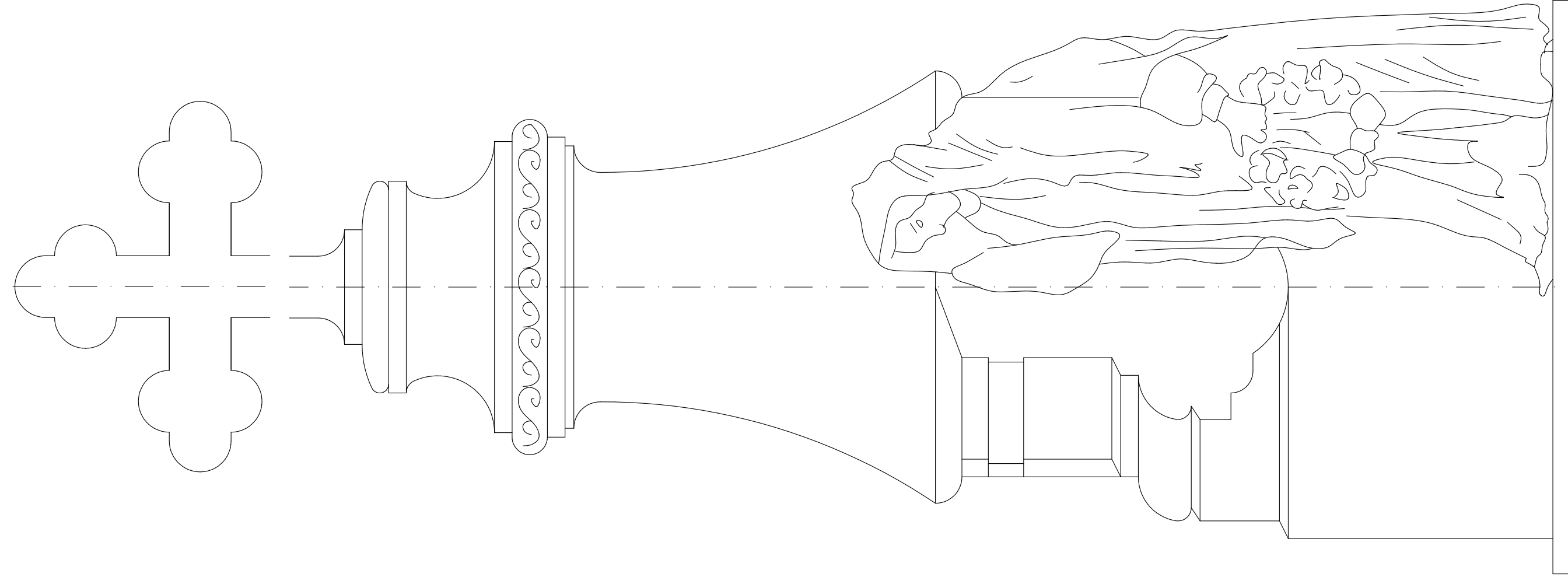
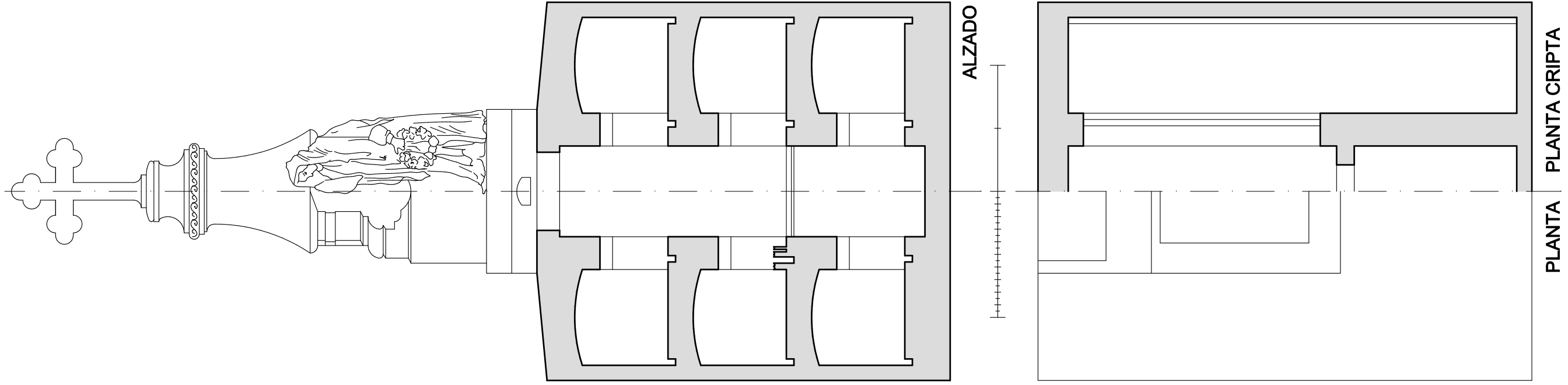



PLANO DE SITUACION



ARQUITECTURA ECLÉCTICO FUNERARIA DE LA CIUDAD DE VALENCIA  
EL CEMENTERIO GENERAL DE VALENCIA

JORGE GIRBÉS PÉREZ




PANTEON de :

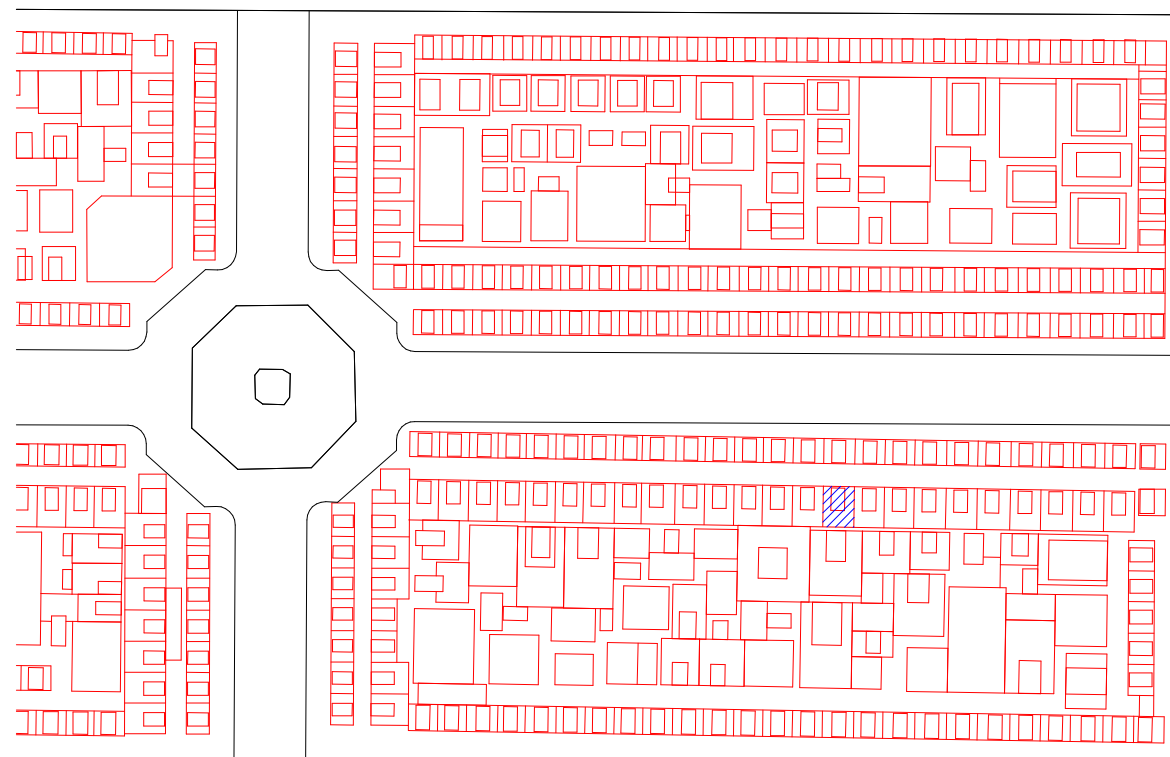
FELIPE ALBIOL GOMEZ

P-359	PROPIEDAD	ELOINO SALGADO ARAUJO
ARQUITECTO MAESTRO OBRAS		VICENTE CERDA ( M.O. )
ARCHIVO MUNICIPAL COMPRA	ARCHIVO LEGAJO EXPEDIENTE FECHA	ARCHIVO MODERNO MUNICIPAL 1ª E/II-B 1904-1905 39 24-FEBRERO- 1904
ARCHIVO MUNICIPAL PROYECTO	ARCHIVO LEGAJO EXPEDIENTE FECHA	ARCHIVO MODERNO MUNICIPAL 1ª E/II-B 1904-1905 35 15-JUNIO- 1905
SUPERFICIE	SUELO SUBSUELO	3,12 M <sup>2</sup> 8,70 M <sup>2</sup>
PRECIO	SUELO SUBSUELO PERMUTA	624 Pesetas 870 Pesetas NICHOS
	PRECIO TOTAL	1.344 Pesetas
LOCALIZACION	CUADRO SECCION D / I	2 3 I
	PARCELA ANT. PARCELA MOD.	- 10
CLASIFICACION PROTOTIPICA	FORMAL ESTILO	Reducidas Dimensiones con Cripta Eclecticismo Romanticista
COMENTARIOS		

FOTOGRAFIA DEL PROYECTO



FOTOGRAFIA ACTUALIDAD

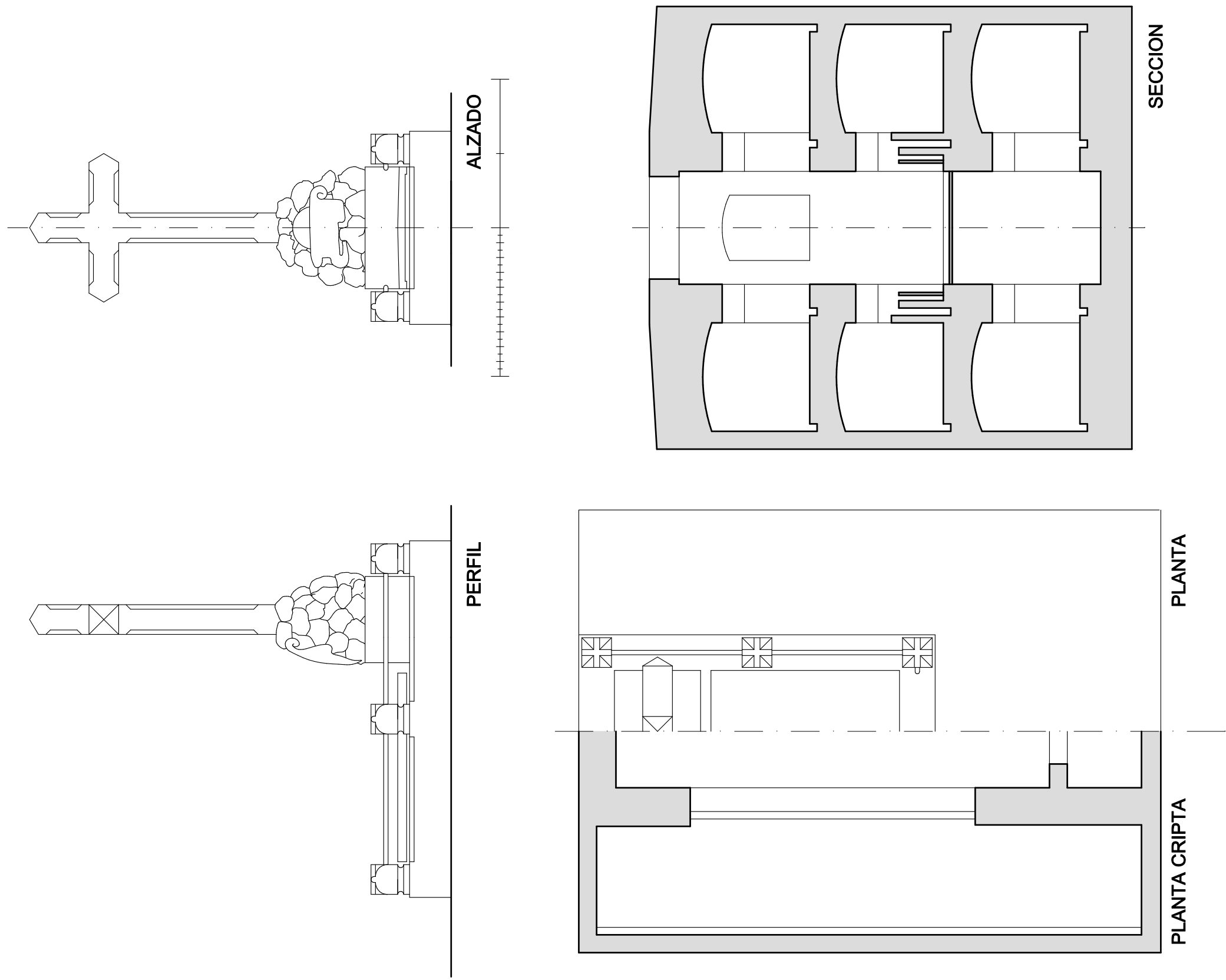
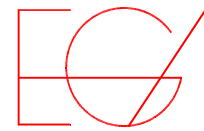


PLANO DE SITUACION



ARQUITECTURA ECLÉCTICO FUNERARIA DE LA CIUDAD DE VALENCIA  
EL CEMENTERIO GENERAL DE VALENCIA

JORGE GIRBÉS PÉREZ



PANTEON 359

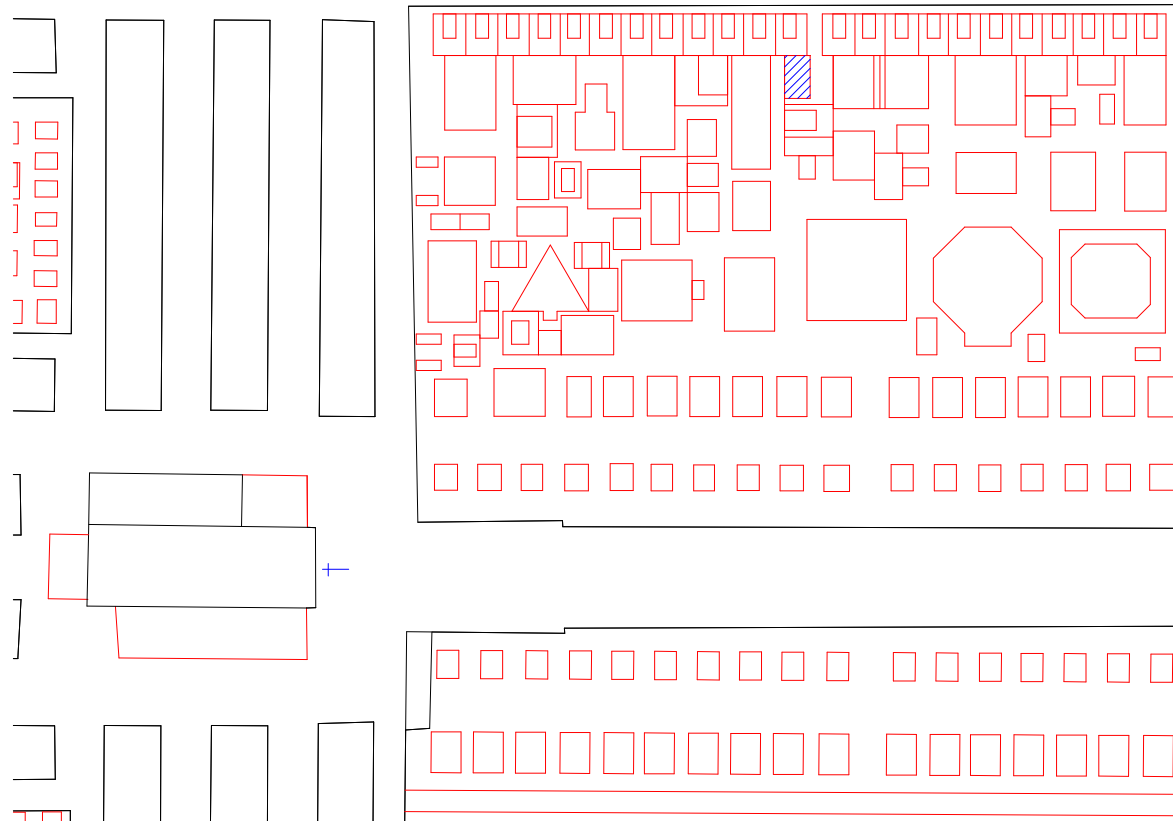

ELOINO SALGADO ARAUJO

PANTEON de :

JORGE GORBÉS PÉREZ

<b>P-360</b>	<b>PROPIEDAD</b>	<b>JOAQUIN RISUEÑOBRU</b>
<b>ARQUITECTO MAESTRO OBRAS</b>		VICENTE SANCHO FUSTER
<b>ARCHIVO MUNICIPAL COMPRA</b>	ARCHIVO LEGAJO EXPEDIENTE FECHA	ARCHIVO MODERNO MUNICIPAL 1ª E/II-B 1904-1905 40 24-AGOSTO- 1904
<b>ARCHIVO MUNICIPAL PROYECTO</b>	ARCHIVO LEGAJO EXPEDIENTE FECHA	ARCHIVO MODERNO MUNICIPAL 1ª E/II-B 1904-1905 18 27-MAYO- 1905
<b>SUPERFICIE</b>	SUELO SUBSUELO	12,37 M <sup>2</sup> 1,375 M <sup>2</sup>
<b>PRECIO</b>	SUELO SUBSUELO PERMUTA	2474 Pesetas 137,50 Pesetas -
	<b>PRECIO TOTAL</b>	2.611,50 Pesetas
<b>LOCALIZACION</b>	CUADRO SECCION D / I PARCELA ANT. PARCELA MOD.	- 1 D B - ½ 97 102G
<b>CLASIFICACION PROTOTIPICA</b>	FORMAL ESTILO	Reducidas Dimensiones con Cripta Eclecticismo Romanticista
<b>COMENTARIOS</b>	El 6 de Septiembre de 1905 exp.34, solicita Permuta de Terreno y presenta nuevo Proyecto, del mismo Arquitecto.	

FOTOGRAFIA DEL PROYECTO

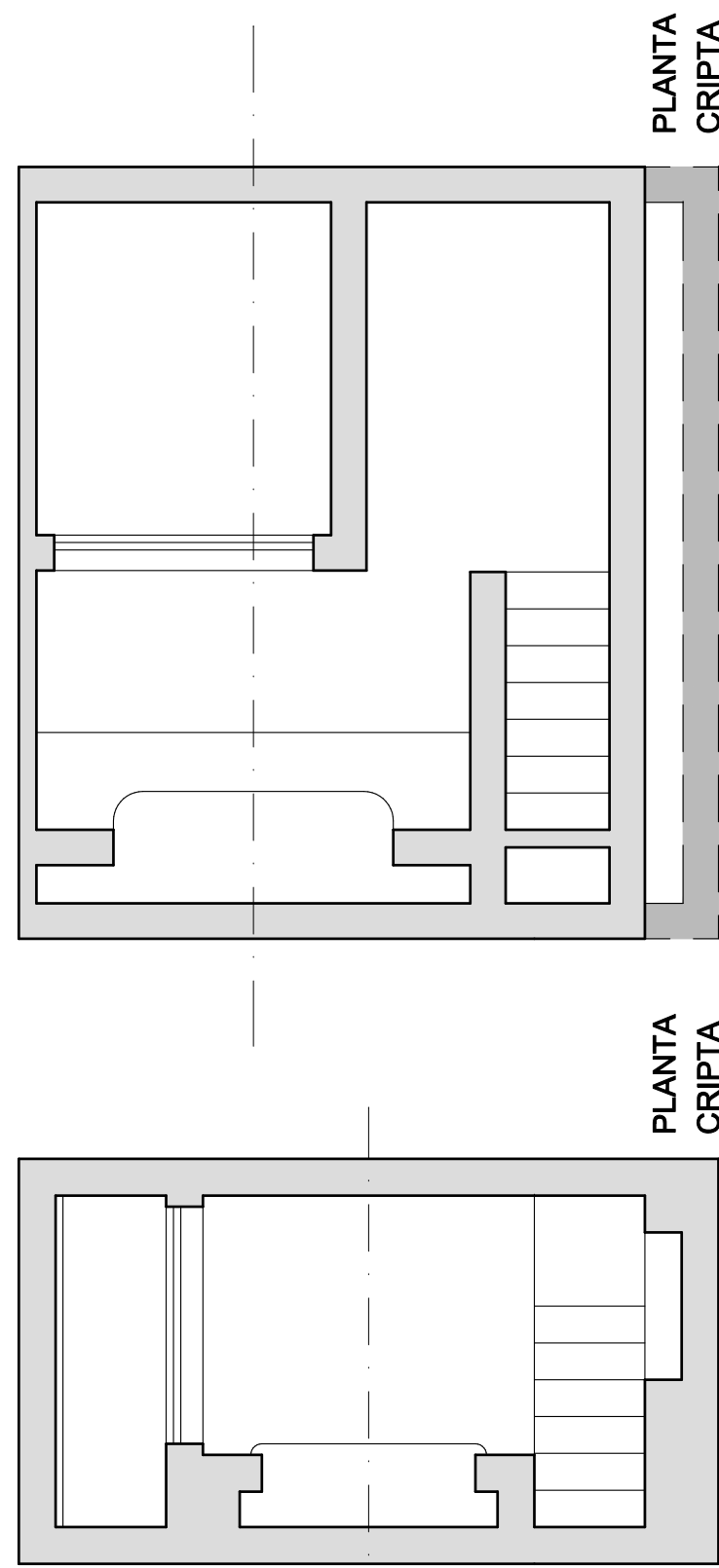
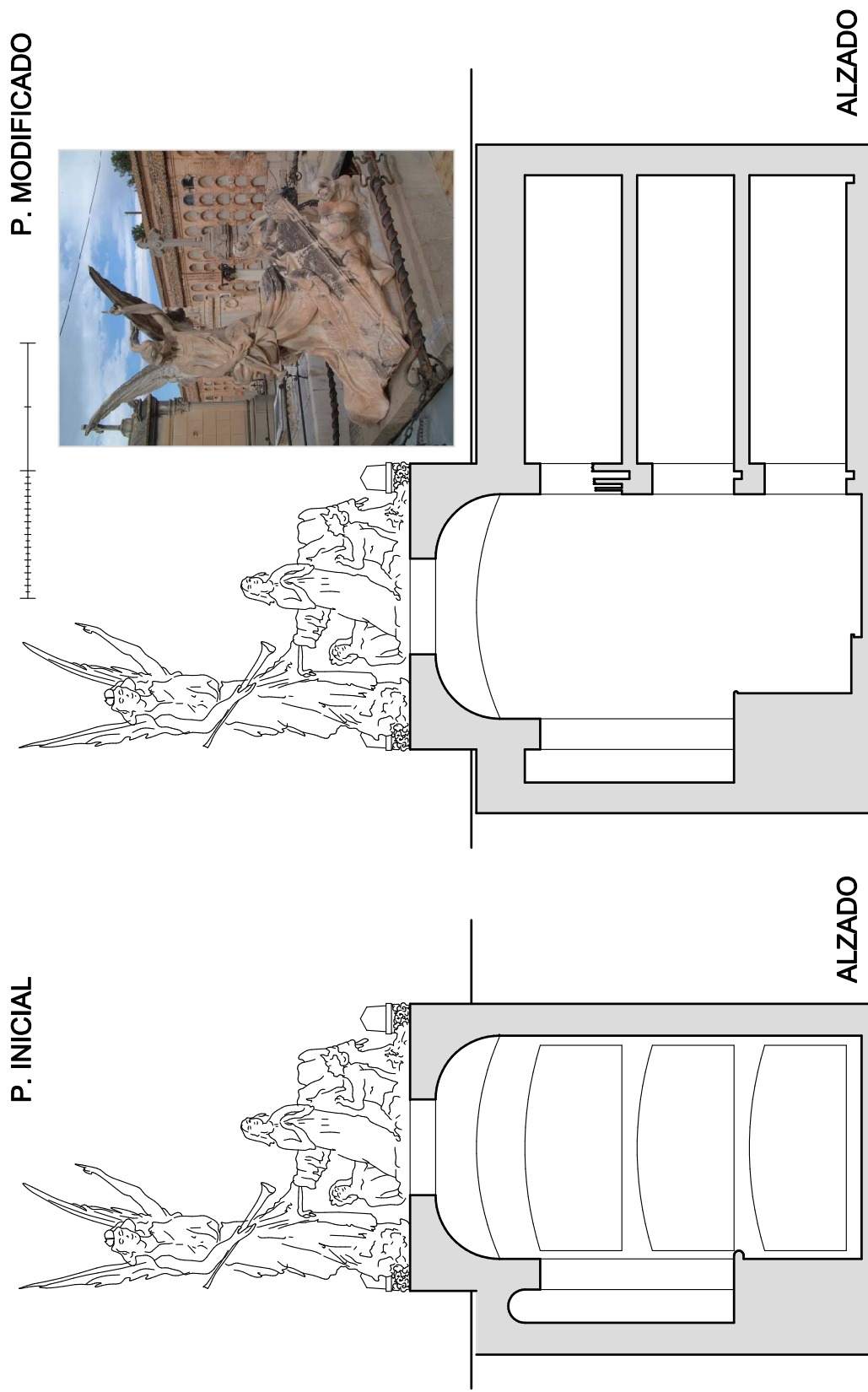
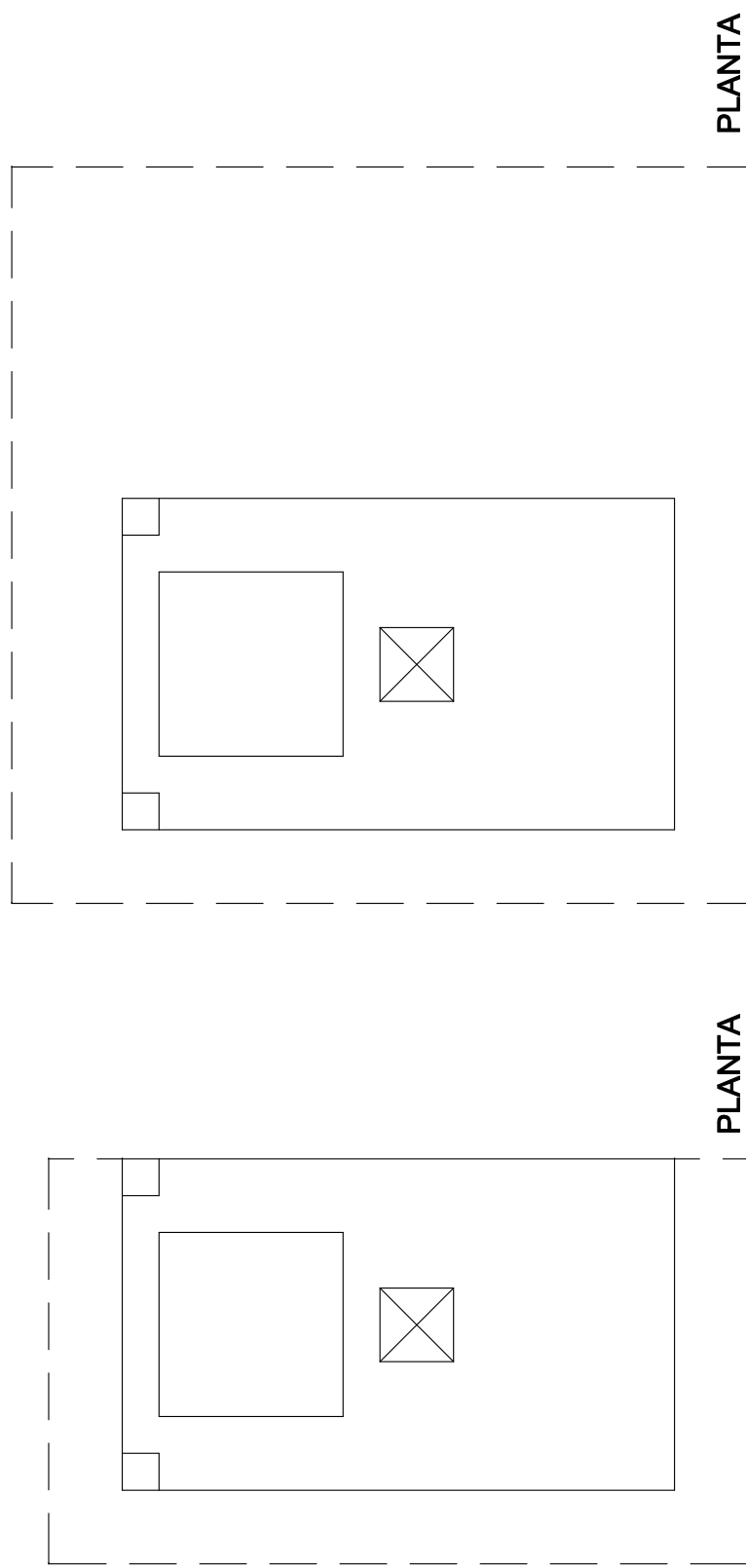


PLANO DE SITUACION



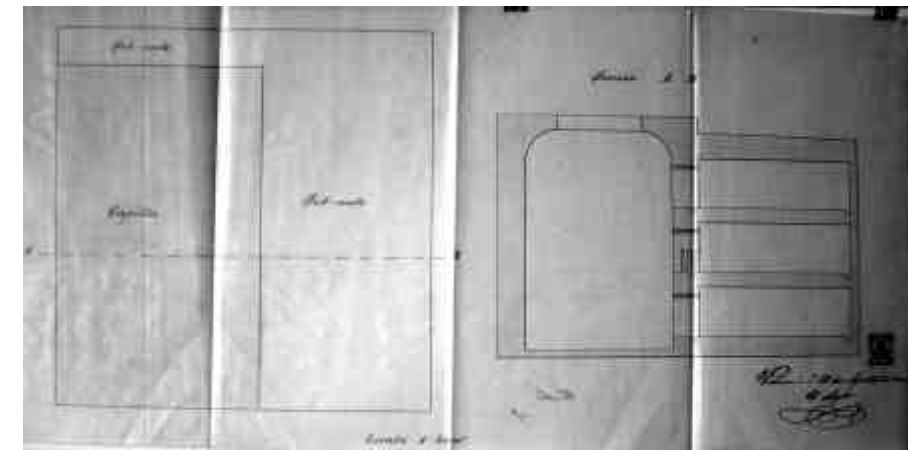
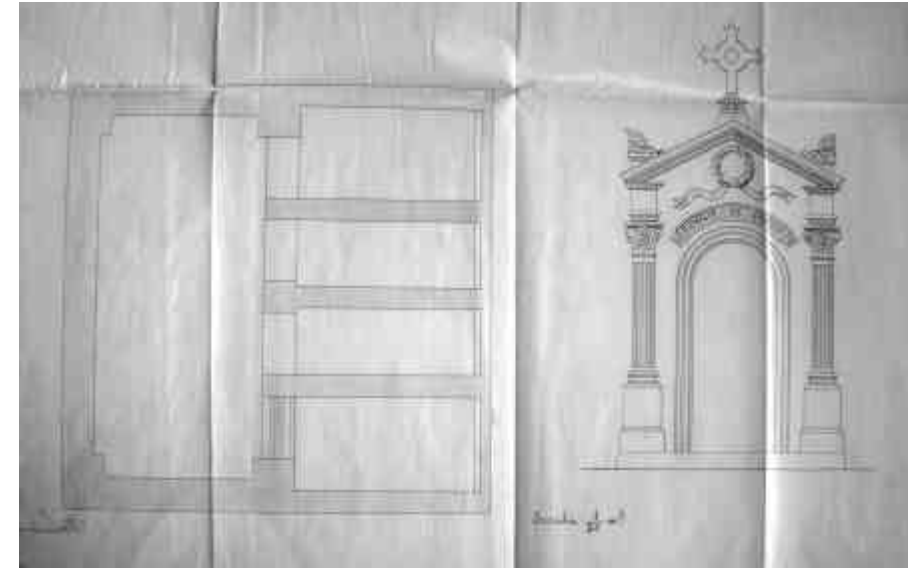
FOTOGRAFIA ACTUALIDAD



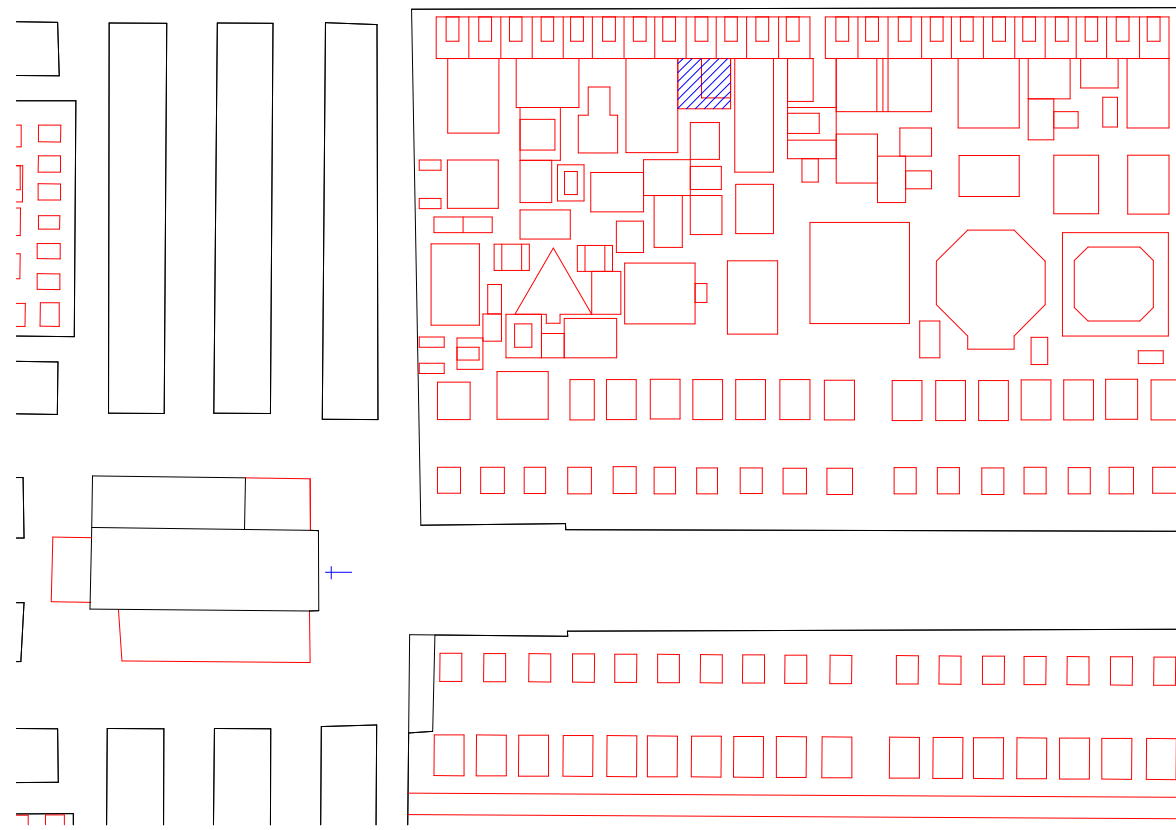


P-361	PROPIEDAD	ANTONIO GARCIA SALAFRANCA
ARQUITECTO MAESTRO OBRAS		GERARDO ROIG GIMENO
ARCHIVO MUNICIPAL COMPRA	ARCHIVO LEGAJO EXPEDIENTE FECHA	ARCHIVO MODERNO MUNICIPAL 1ª E/II-B 1904-1905 42 19-DICIEMBRE- 1904
ARCHIVO MUNICIPAL PROYECTO	ARCHIVO LEGAJO EXPEDIENTE FECHA	ARCHIVO MODERNO MUNICIPAL 1ª E/II-B 1906-1909 24 18-JULIO- 1906
SUPERFICIE	SUELO SUBSUELO	12,37 M <sup>2</sup> -
PRECIO	SUELO SUBSUELO PERMUTA	2.474 Pesetas -
	PRECIO TOTAL	2.475 Pesetas
LOCALIZACION	CUADRO SECCION D / I PARCELA ANT. PARCELA MOD.	- 1 D - 98A 102H
CLASIFICACION PROTOTIPICA	FORMAL ESTILO	Amplias Dimensiones con Cripta Eclecticismo Romanticista
COMENTARIOS	El 14 de Noviembre de 1.905 exp. 15 solicita permuta de terreno del 98A al 102H. Compra 12,625 M <sup>2</sup> de subsuelo (1.262,50 Pesetas)	

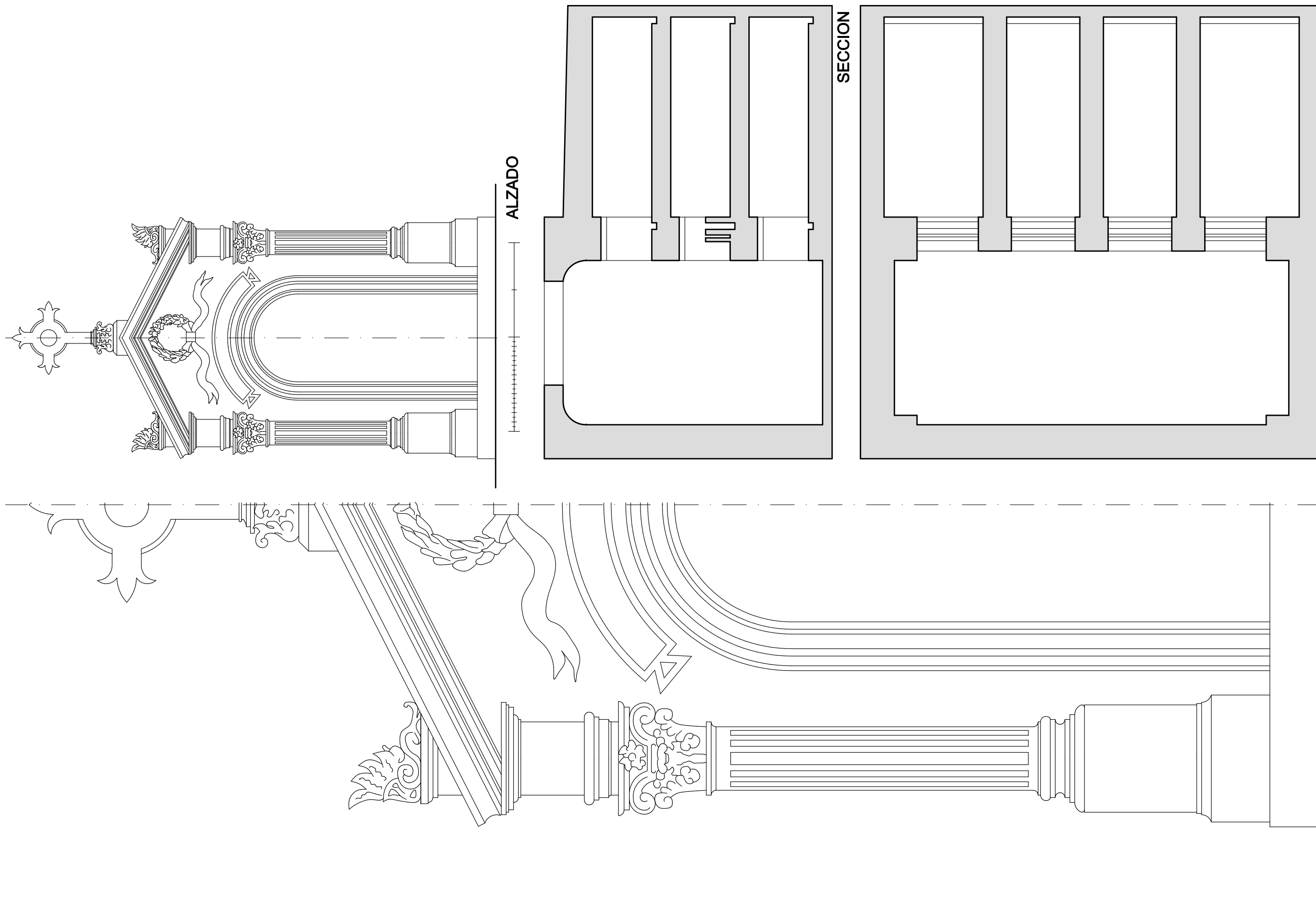
FOTOGRAFIA DEL PROYECTO



FOTOGRAFIA ACTUALIDAD



PLANO DE SITUACION

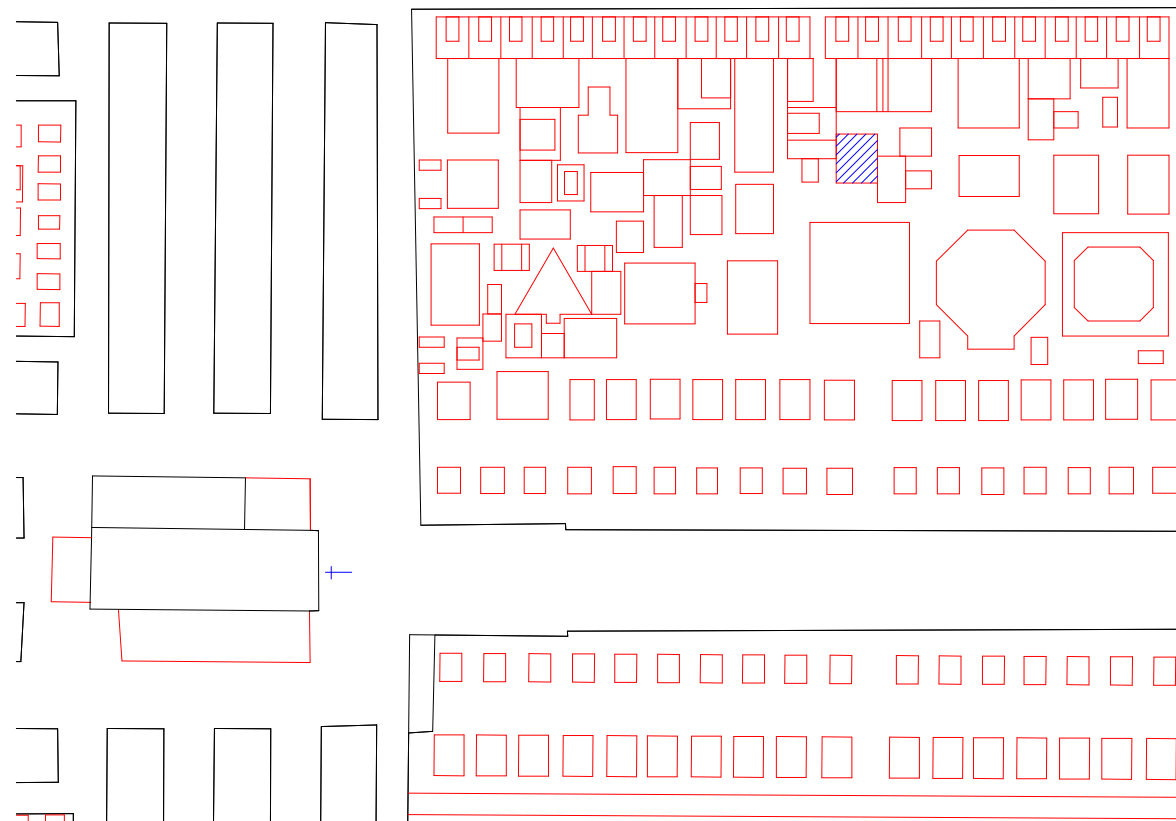
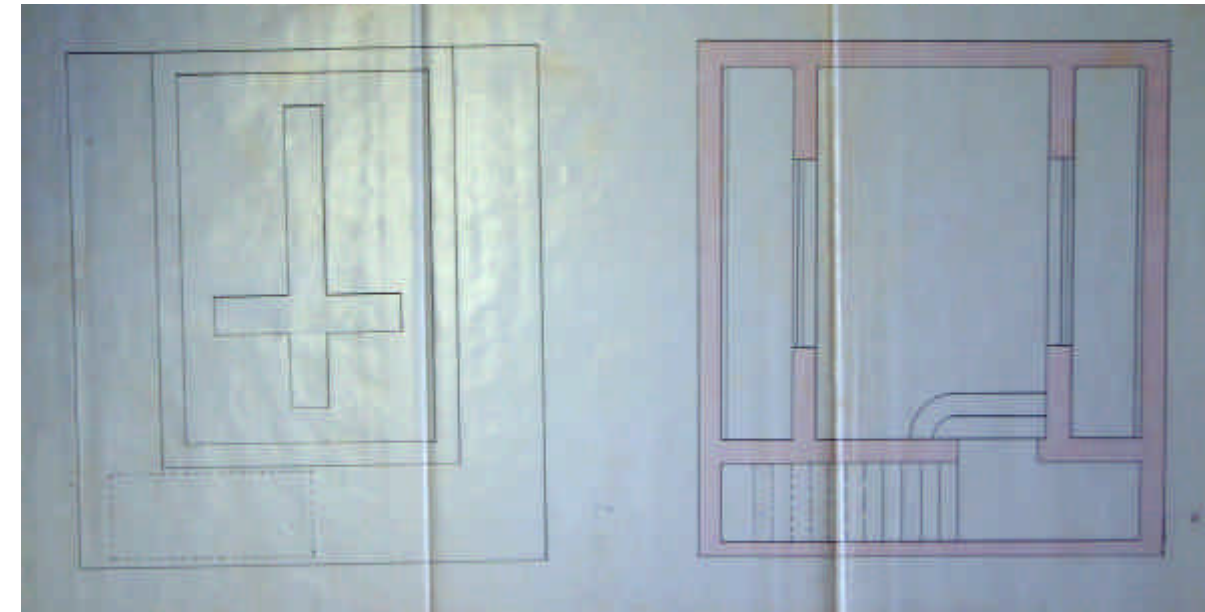



PANTEON de : ANTONIO GARCIA SALAFRANCA

PANTEON 361

<b>P-362</b>	<b>PROPIEDAD</b>	<b>MARIA ALIÑO Vda Bonet</b>
<b>ARQUITECTO MAESTRO OBRAS</b>		<b>VICENTE SANCHO FUSTER</b>
<b>ARCHIVO MUNICIPAL COMPRA</b>	ARCHIVO LEGAJO EXPEDIENTE FECHA	ARCHIVO MODERNO MUNICIPAL 1ª E/II-B 1904-1905 44 9-NOVIEMBRE- 1904
<b>ARCHIVO MUNICIPAL PROYECTO</b>	ARCHIVO LEGAJO EXPEDIENTE FECHA	ARCHIVO MODERNO MUNICIPAL 1ª E/II-B 1904-1905 45 28-NOVIEMBRE- 1904
<b>SUPERFICIE</b>	SUELO SUBSUELO	24,75 M <sup>2</sup> -
<b>PRECIO</b>	SUELO SUBSUELO PERMUTA	4.950 Pesetas - -
	<b>PRECIO TOTAL</b>	4.950 Pesetas
<b>LOCALIZACION</b>	CUADRO SECCION D / I	- 1 D
	PARCELA ANT. PARCELA MOD.	- 98
<b>CLASIFICACION PROTOTIPICA</b>	FORMAL ESTILO	Amplias Dimensiones con Cripta Eclecticismo Romanticista
<b>COMENTARIOS</b>	El 28 de Noviembre de 1.904 exp. 43 compra 2,75 M <sup>2</sup> de subsuelo (275 Pesetas) Construcción de un nuevo Panteon en fechas posteriores.	

FOTOGRAFIA DEL PROYECTO



PLANO DE SITUACION

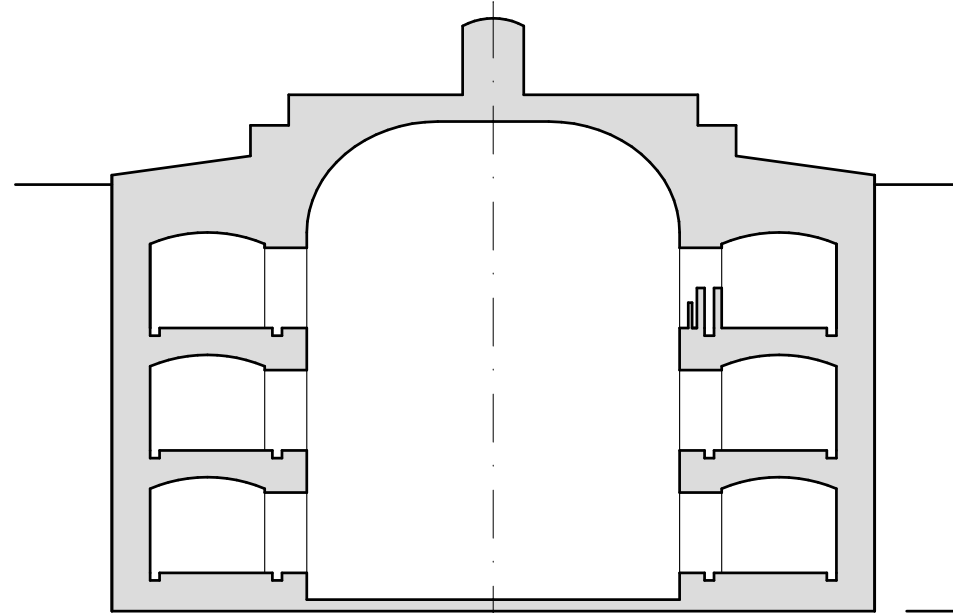




FOTOGRAFIA ACTUALIDAD


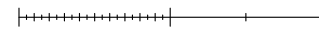


ARQUITECTURA ECLÉCTICO FUNERARIA DE LA CIUDAD DE VALENCIA  
EL CEMENTERIO GENERAL DE VALENCIA

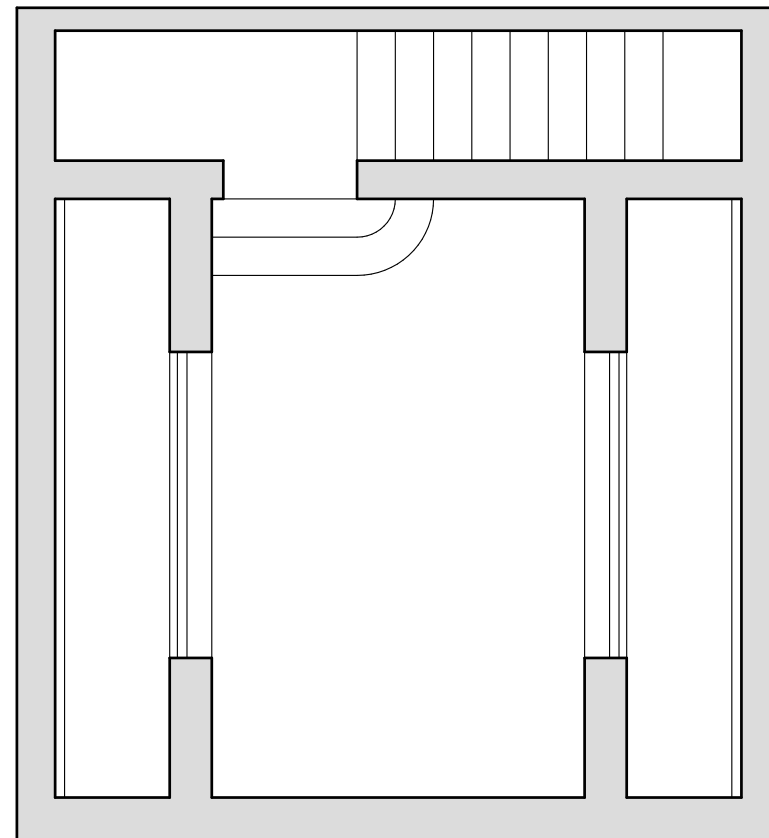
JORGE GIRBÉS PÉREZ



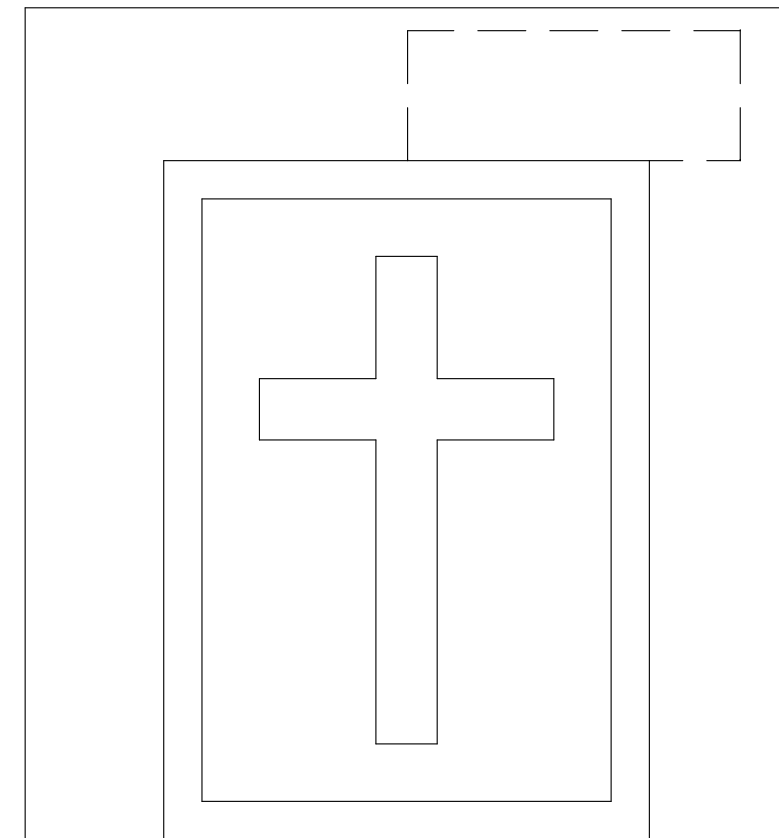
SECCION



ALZADO



PLANTA CRIPTA



PLANTA

PANTEON 362

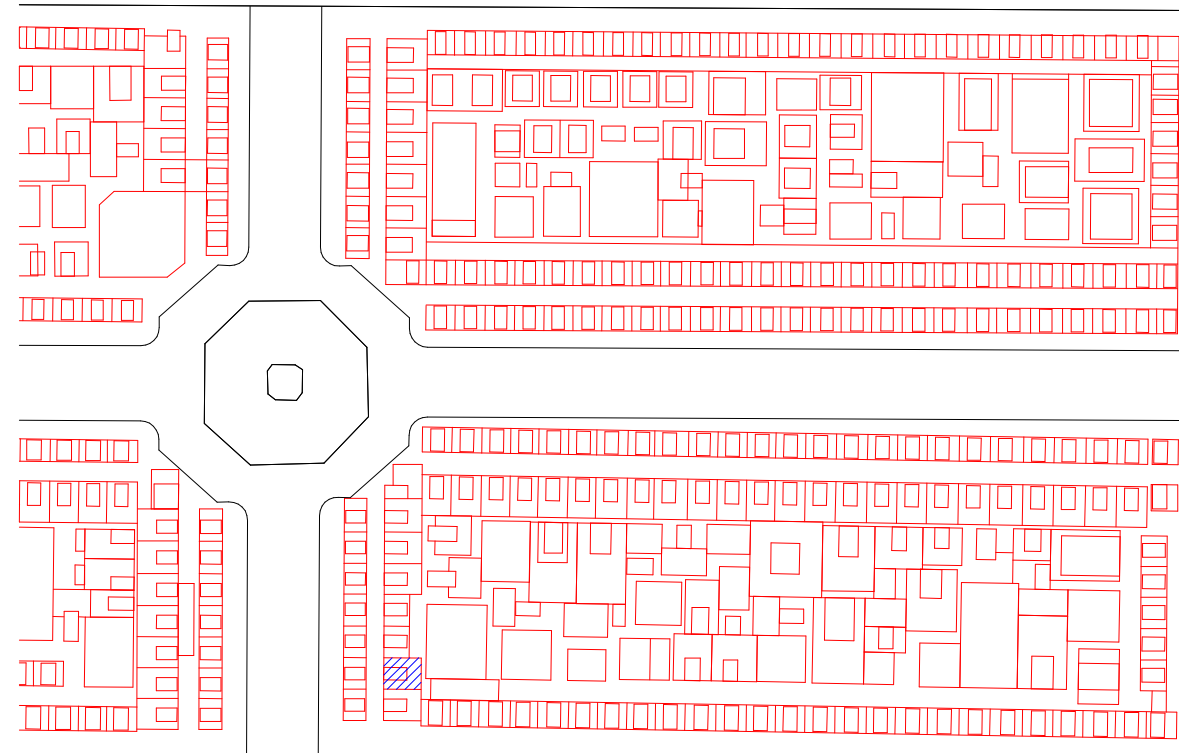
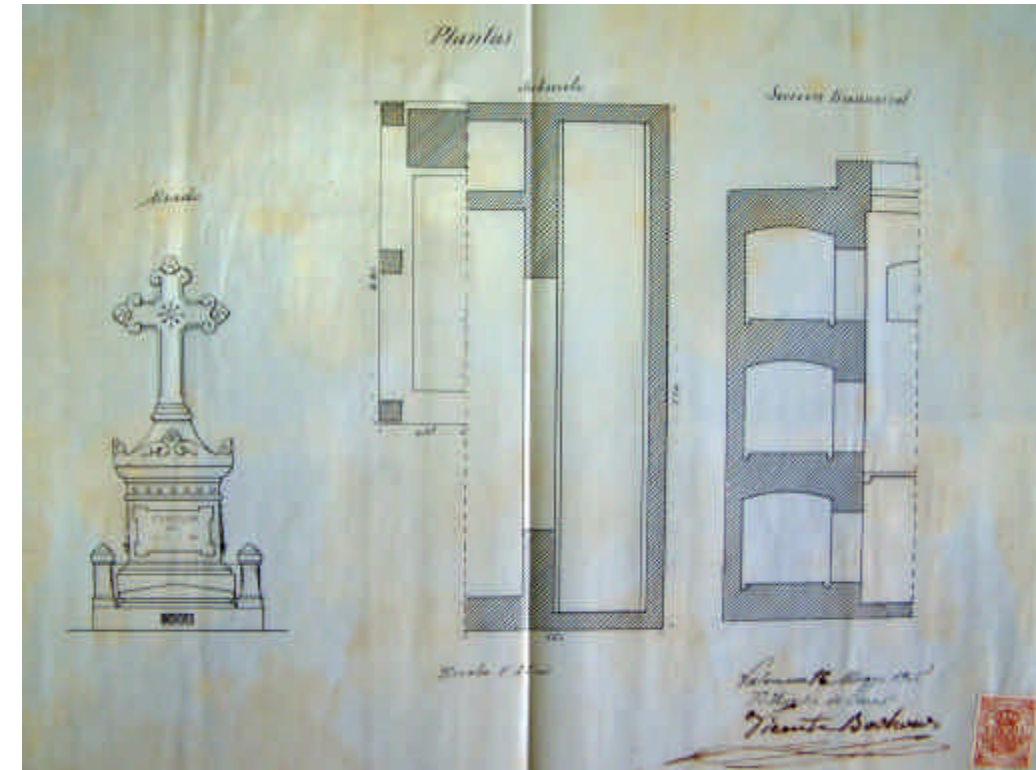
MARIA ALIÑO Vda. BONET

PANTEON de :

JORGE GIBÉS PÉREZ

<b>P-363</b>	<b>PROPIEDAD</b>	<b>ANTONIO TORRIJOS CASTELLO</b>
<b>ARQUITECTO MAESTRO OBRAS</b>		VICENTE BOCHONS LLORENTE ( MO )
<b>ARCHIVO MUNICIPAL COMPRA</b>	ARCHIVO LEGAJO EXPEDIENTE FECHA	ARCHIVO MODERNO MUNICIPAL 1ª E/II-B 1904-1905 1 21-FEBRERO- 1905
<b>ARCHIVO MUNICIPAL PROYECTO</b>	ARCHIVO LEGAJO EXPEDIENTE FECHA	ARCHIVO MODERNO MUNICIPAL 1ª E/II-B 1904-1905 22 16-MAYO- 1905
<b>SUPERFICIE</b>	SUELO SUBSUELO	3,12 M <sup>2</sup> 8,70 M <sup>2</sup>
<b>PRECIO</b>	SUELO SUBSUELO PERMUTA	624 Pesetas 870 Pesetas -
	PRECIO TOTAL	1.494 Pesetas
<b>LOCALIZACION</b>	CUADRO	2
	SECCION	3
	D / I	I
	PARCELA ANT. PARCELA MOD.	- 30
<b>CLASIFICACION PROTOTIPICA</b>	FORMAL ESTILO	Reducidas Dimensiones con Cripta -
<b>COMENTARIOS</b>		

FOTOGRAFIA DEL PROYECTO



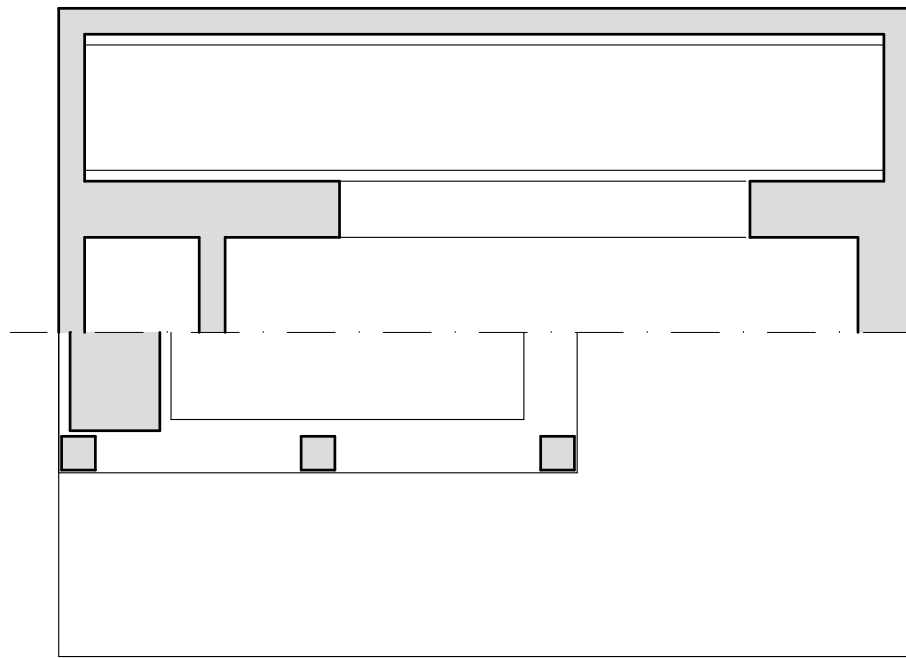
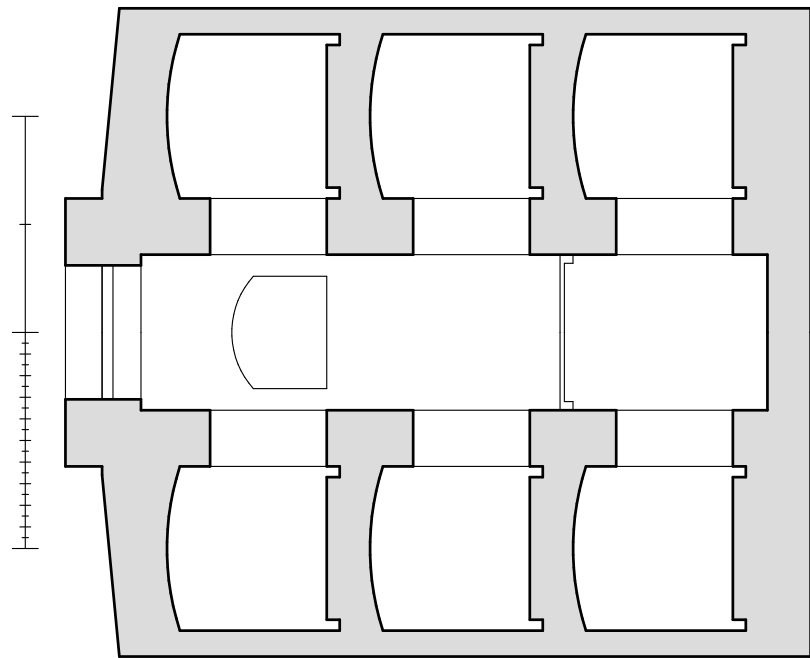
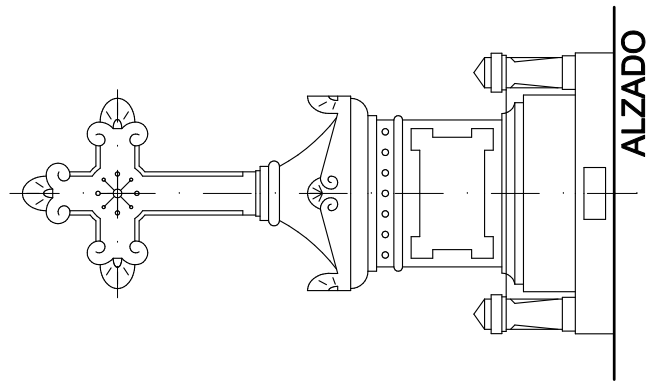
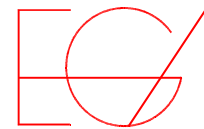
PLANO DE SITUACION

FOTOGRAFIA ACTUALIDAD



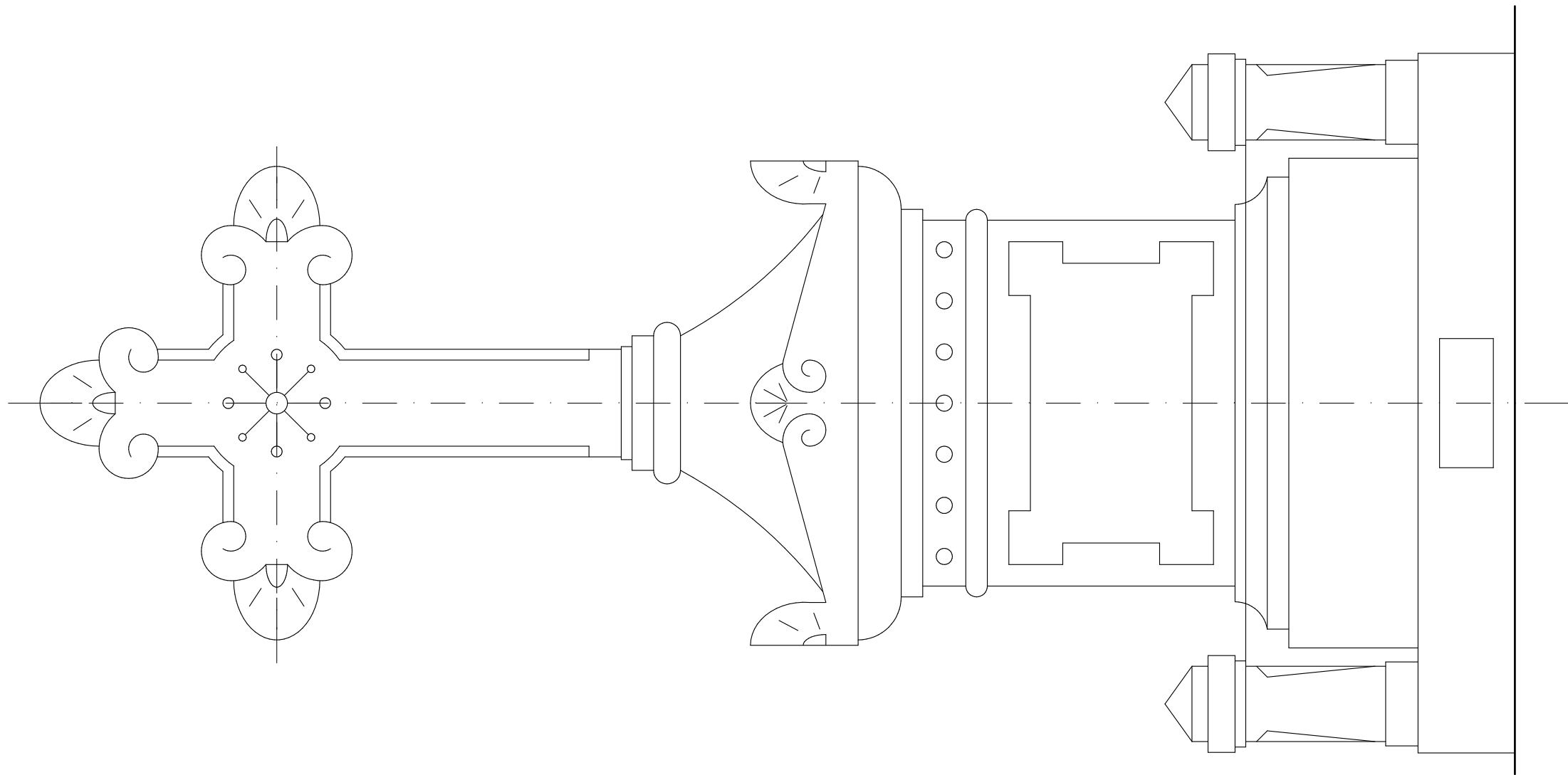
ARQUITECTURA ECLÉCTICO FUNERARIA DE LA CIUDAD DE VALENCIA  
EL CEMENTERIO GENERAL DE VALENCIA

JORGE GIRBÉS PÉREZ



PLANTA CRIPTA

PANTEON 363



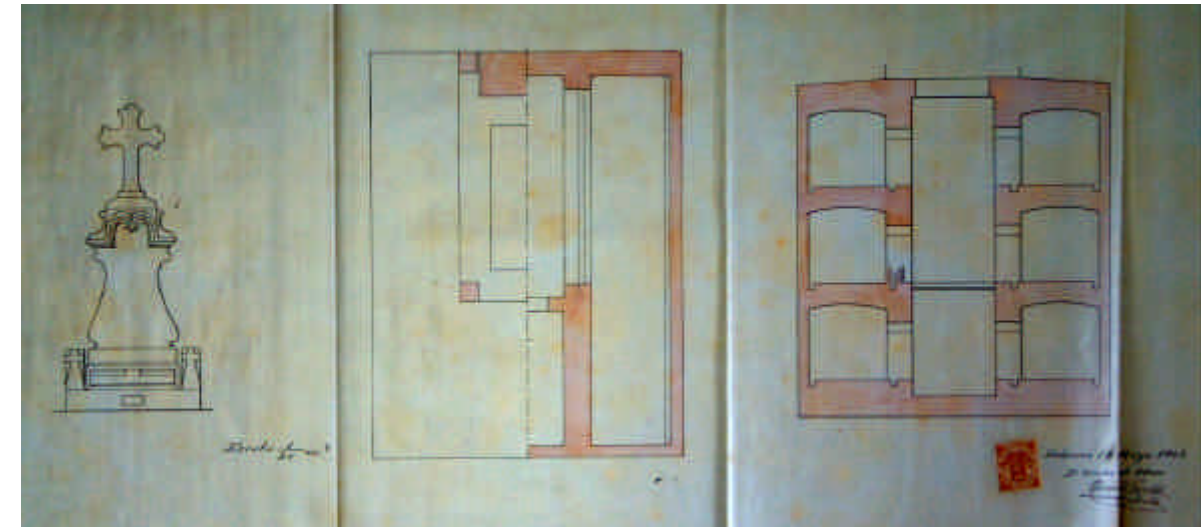
PANTEON de :

ANTONIO TORRIJOS CASTELLO

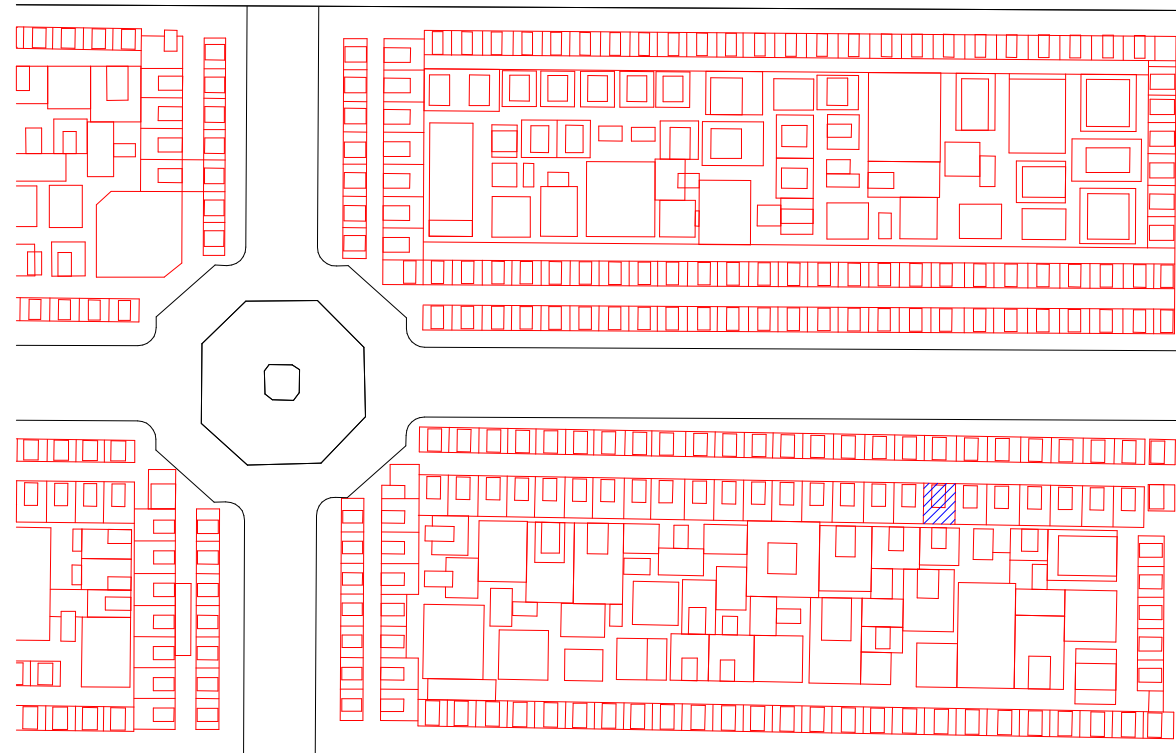
JORGE GIBÉS PÉREZ

<b>P-364</b>	<b>PROPIEDAD</b>	<b>JOSE PALLARDO GIMENO</b>
<b>ARQUITECTO MAESTRO OBRAS</b>		VICENTE CERDA ( M.O. )
<b>ARCHIVO MUNICIPAL COMPRA</b>	ARCHIVO LEGAJO EXPEDIENTE FECHA	ARCHIVO MODERNO MUNICIPAL 1ª E/II-B 1904-1905 2 29-MARZO- 1905
<b>ARCHIVO MUNICIPAL PROYECTO</b>	ARCHIVO LEGAJO EXPEDIENTE FECHA	ARCHIVO MODERNO MUNICIPAL 1ª E/II-B 1904-1905 23 22-MAYO- 1905
<b>SUPERFICIE</b>	SUELO SUBSUELO	3,12 M <sup>2</sup> 8,70 M <sup>2</sup>
<b>PRECIO</b>	SUELO SUBSUELO PERMUTA	624 Pesetas 870 Pesetas -
	PRECIO TOTAL	1.494 Pesetas
<b>LOCALIZACION</b>	CUADRO	2
	SECCION	3
	D / I	I
	PARCELA ANT.	-
	PARCELA MOD.	7
<b>CLASIFICACION PROTOTIPICA</b>	FORMAL ESTILO	Reducidas Dimensiones con Cripta -
<b>COMENTARIOS</b>		

FOTOGRAFIA DEL PROYECTO



FOTOGRAFIA ACTUALIDAD



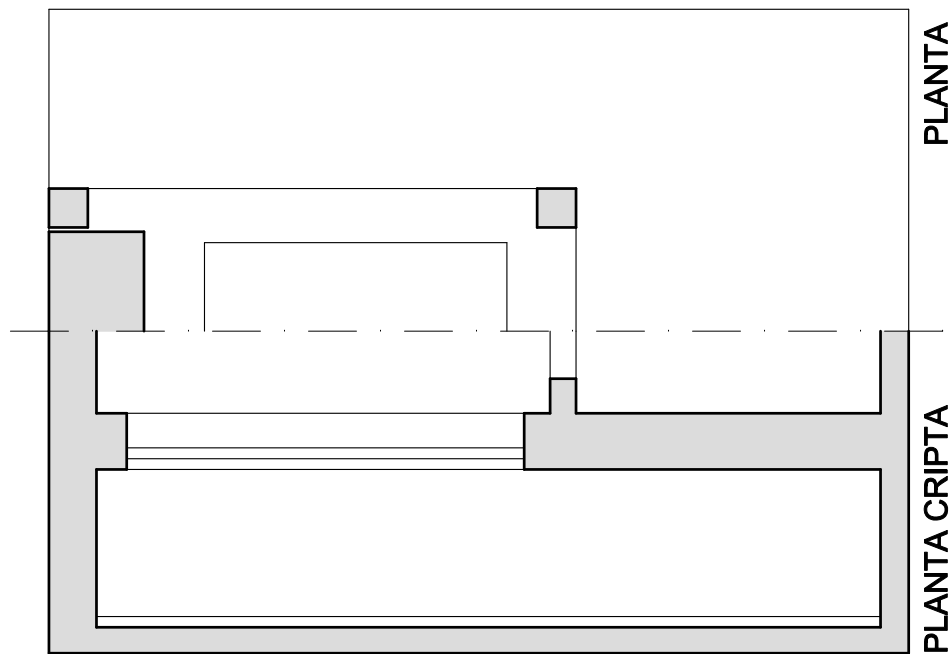
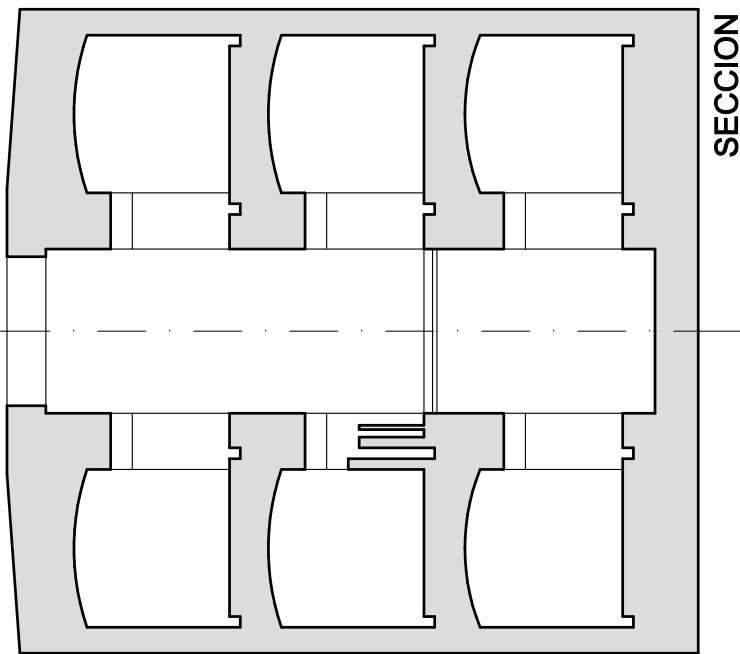
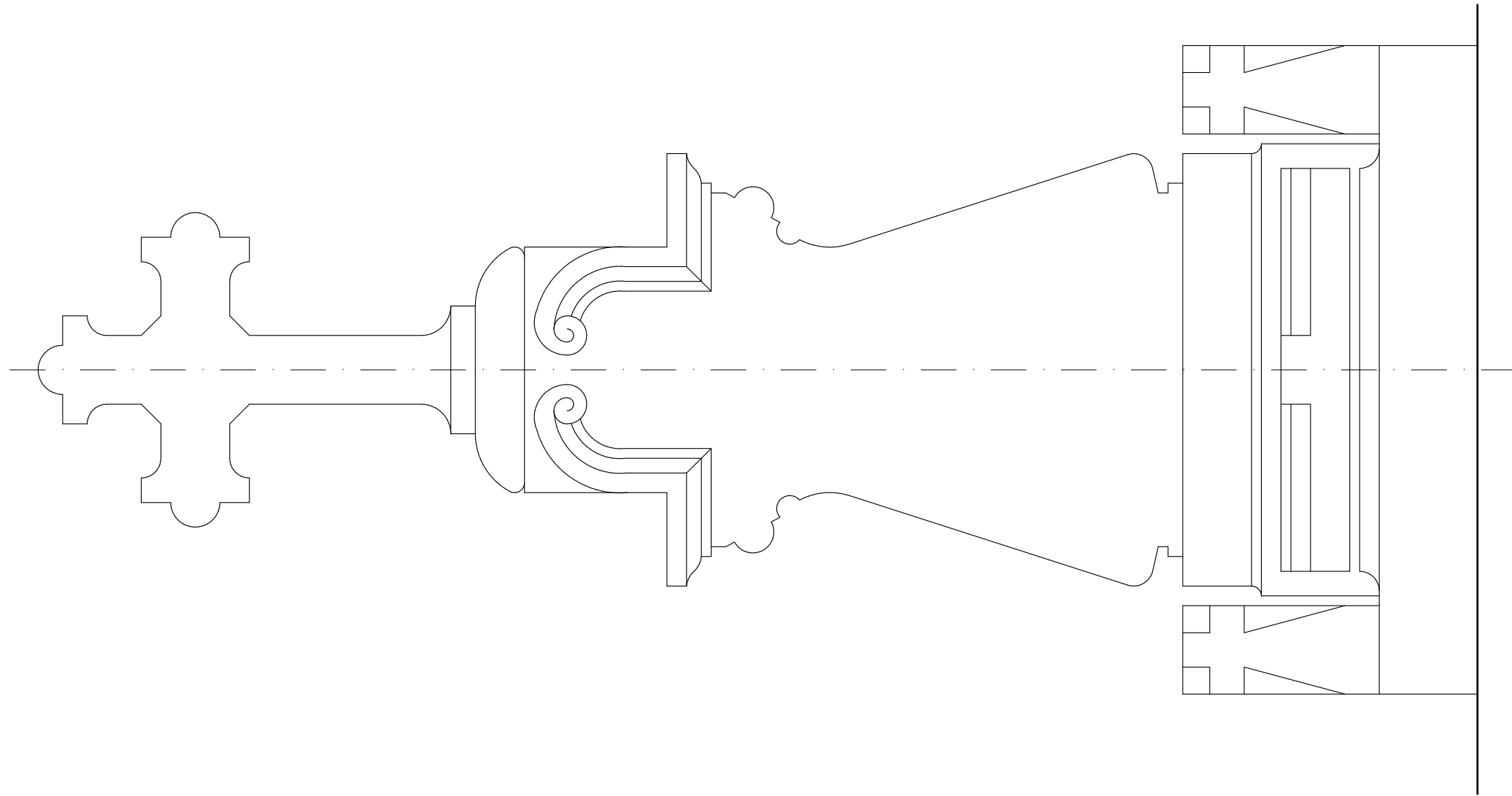
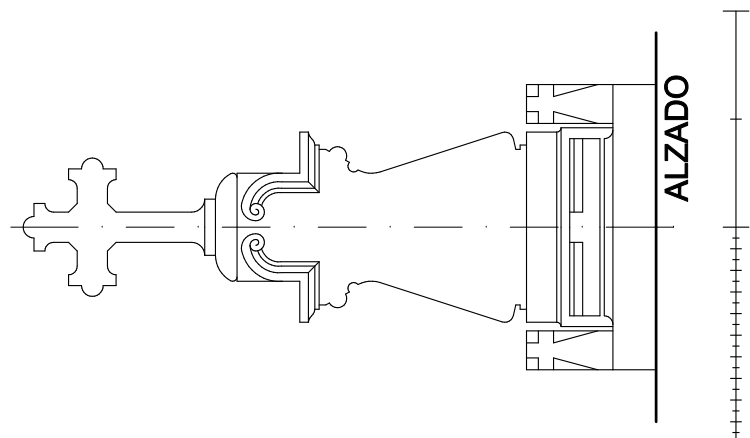
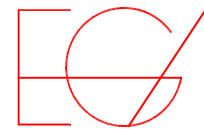
PLANO DE SITUACION





ARQUITECTURA ECLÉCTICO FUNERARIA DE LA CIUDAD DE VALENCIA  
EL CEMENTERIO GENERAL DE VALENCIA

JORGE GIRBÉS PÉREZ



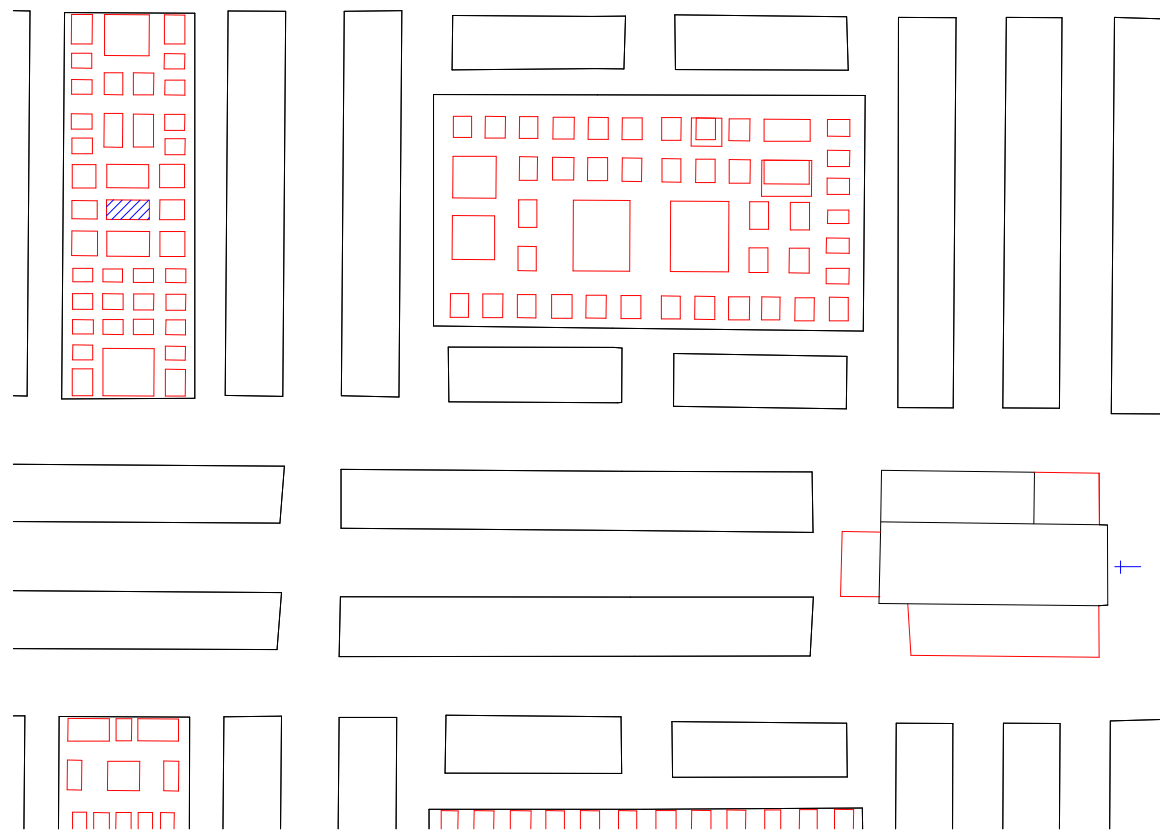
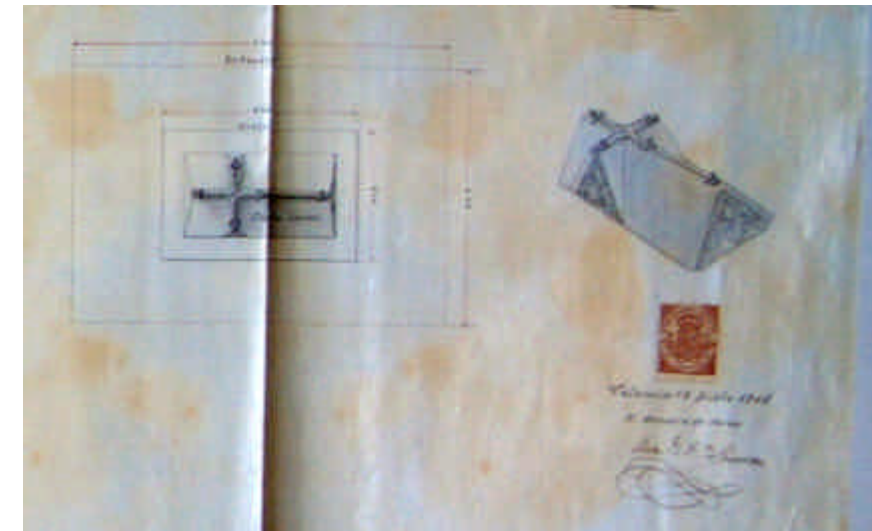
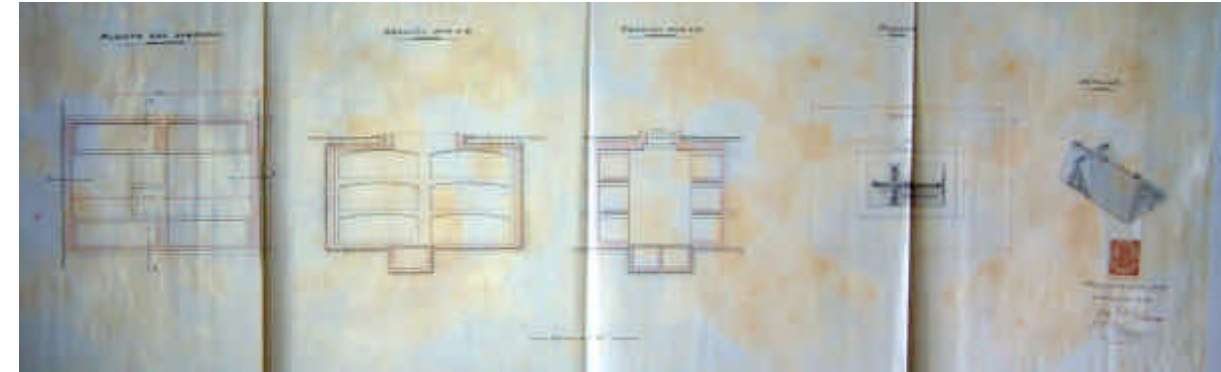
PANTEON de : JOSE PALLARDO GIMENO

PANTEON 364

JORGE GIBBÉS PÉREZ

P-365	PROPIEDAD	VICENTA JANINI VALERO
ARQUITECTO MAESTRO OBRAS		MANUEL GARCIA SIERRA ( M.O. )
ARCHIVO MUNICIPAL COMPRA	ARCHIVO LEGAJO EXPEDIENTE FECHA	ARCHIVO MODERNO MUNICIPAL 1ª E/II-B 1904-1905 3 2-MAYO- 1905
ARCHIVO MUNICIPAL PROYECTO	ARCHIVO LEGAJO EXPEDIENTE FECHA	ARCHIVO MODERNO MUNICIPAL 1ª E/II-B 1904-1905 30 19-DICIEMBRE- 1905
SUPERFICIE	SUELO SUBSUELO	6,30 M <sup>2</sup> 17,70 M <sup>2</sup>
PRECIO	SUELO SUBSUELO PERMUTA	1.260 Pesetas 1.770 Pesetas -
	PRECIO TOTAL	3.030 Pesetas
LOCALIZACION	CUADRO SECCION D/I PARCELA ANT. PARCELA MOD.	2 2 D - 235D
CLASIFICACION PROTOTIPICA	FORMAL ESTILO	Reducidas Dimensiones con Cripta -
COMENTARIOS		

FOTOGRAFIA DEL PROYECTO



PLANO DE SITUACION

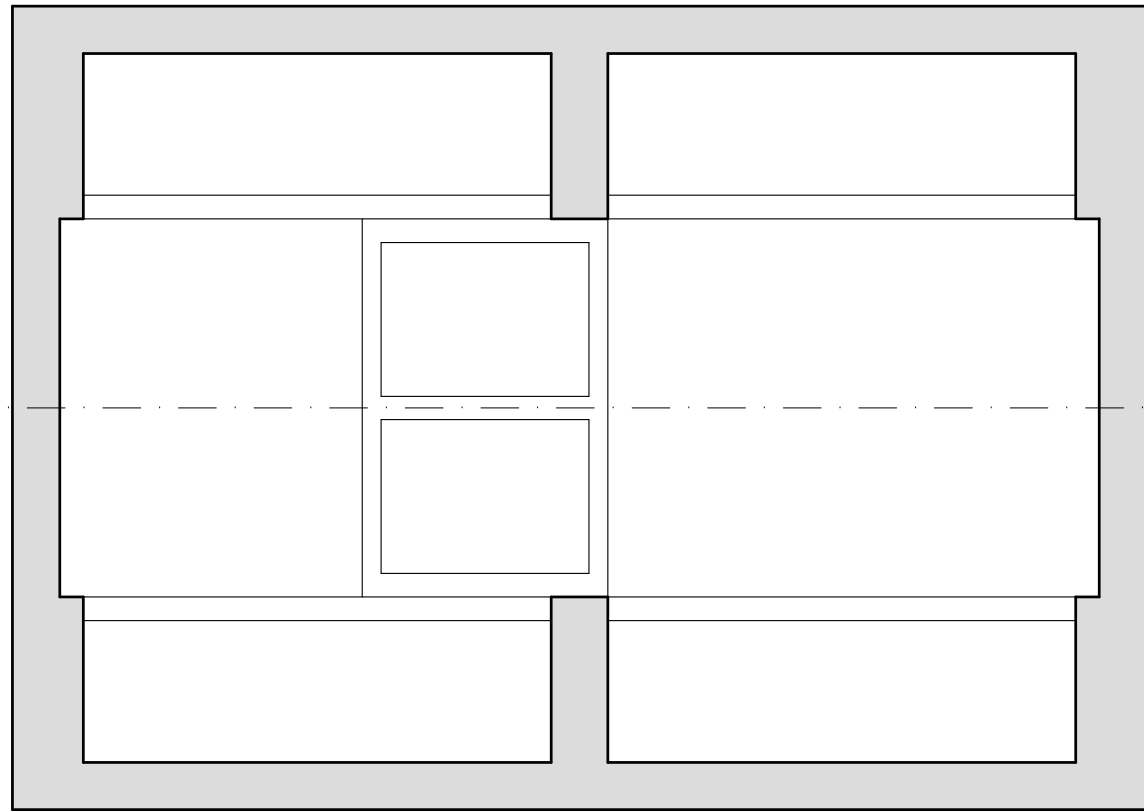



FOTOGRAFIA ACTUALIDAD

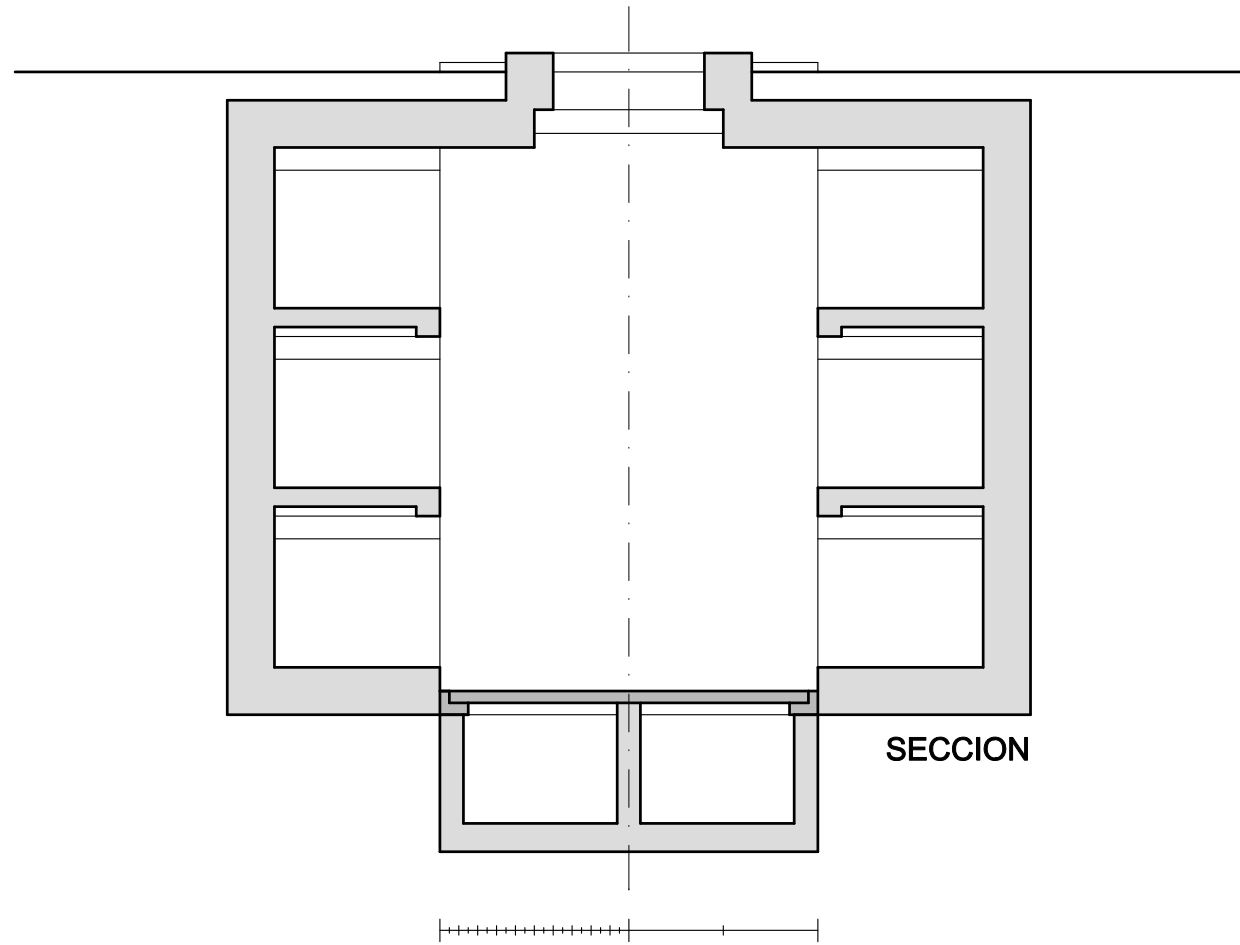


ARQUITECTURA ECLÉCTICO FUNERARIA DE LA CIUDAD DE VALENCIA  
EL CEMENTERIO GENERAL DE VALENCIA

JORGE GIRBÉS PÉREZ

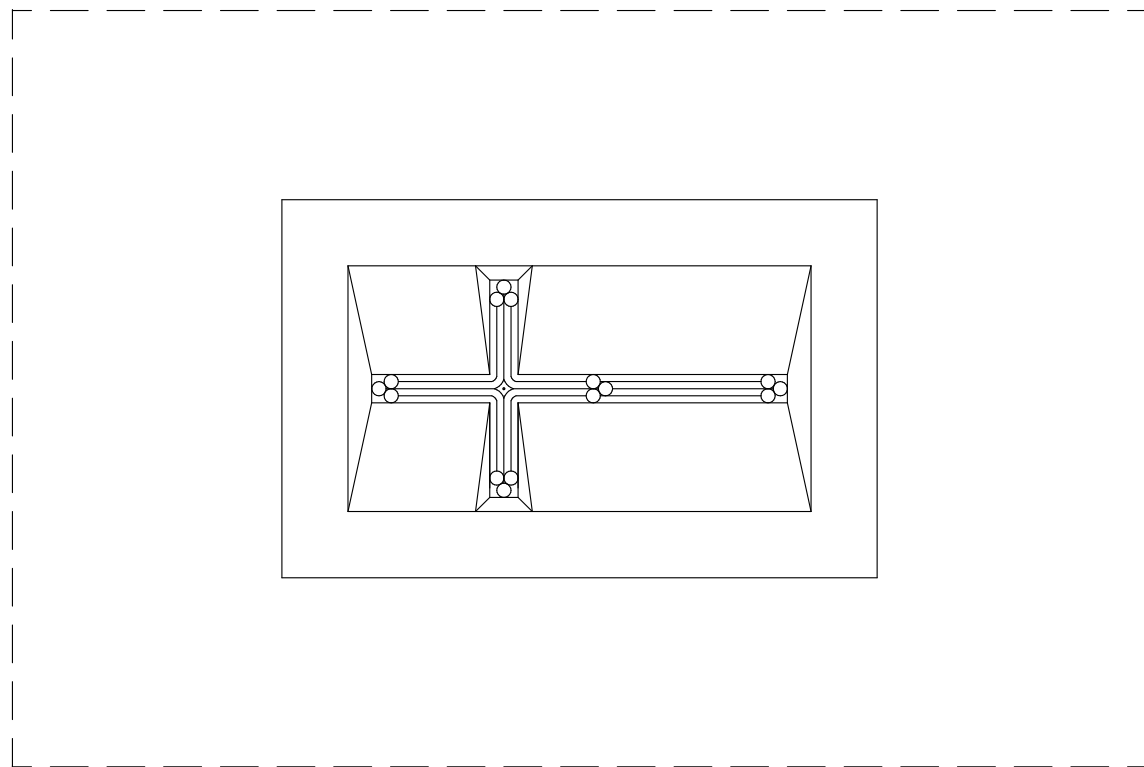


PLANTA CRIPTA

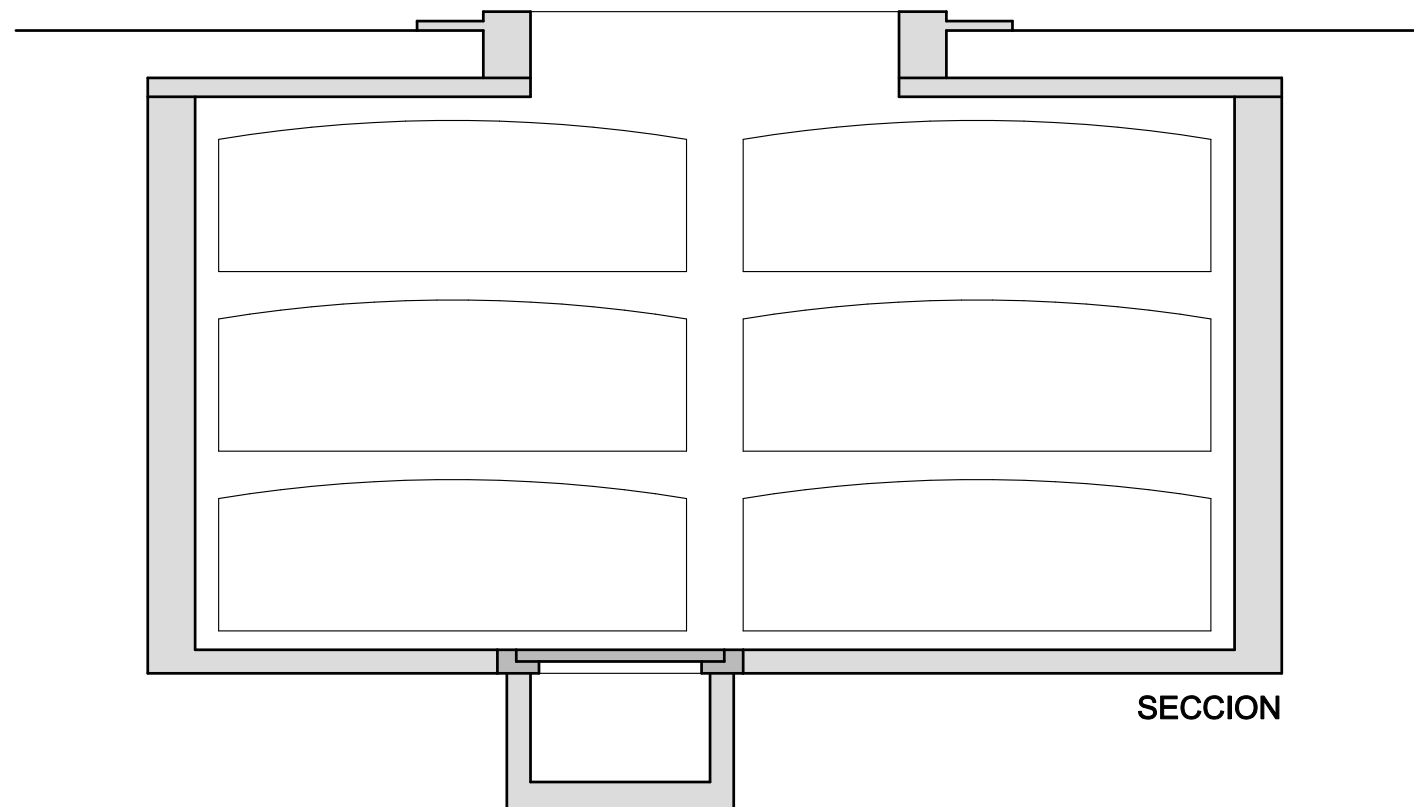


SECCION

PANTEON 365



PLANTA



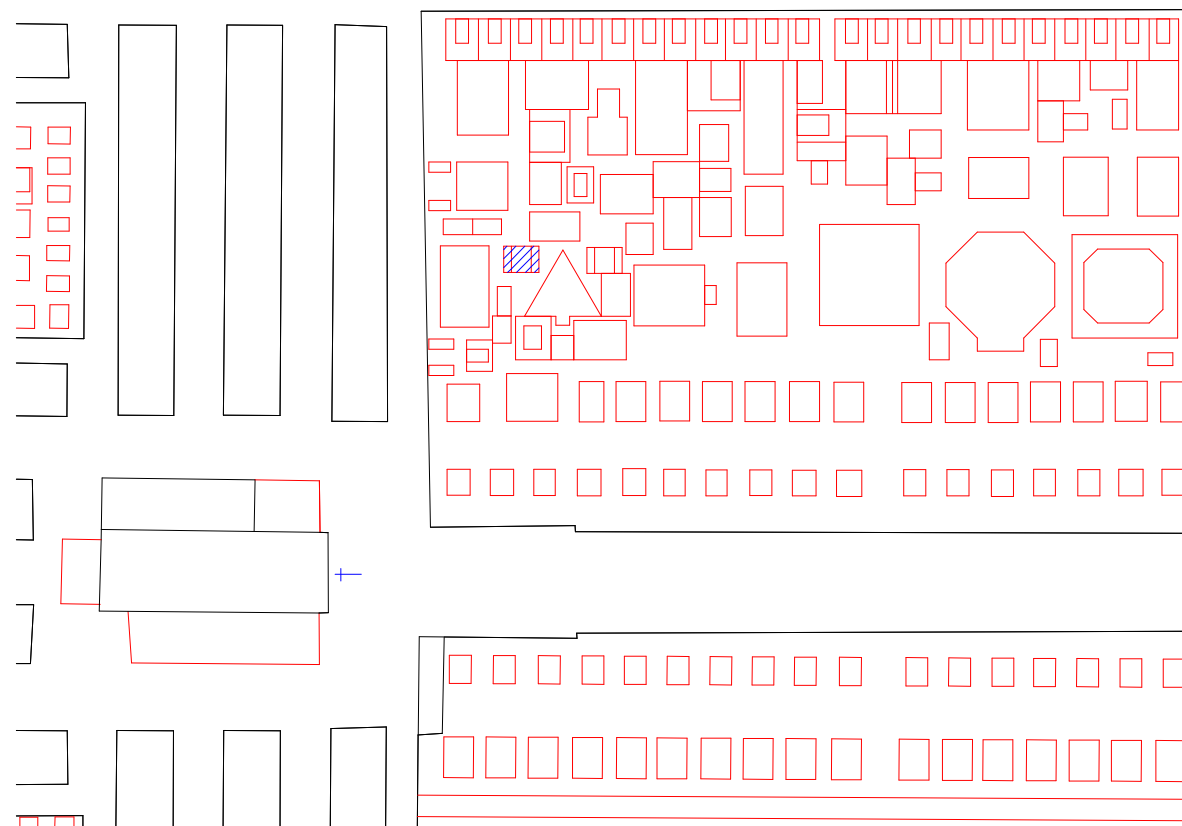
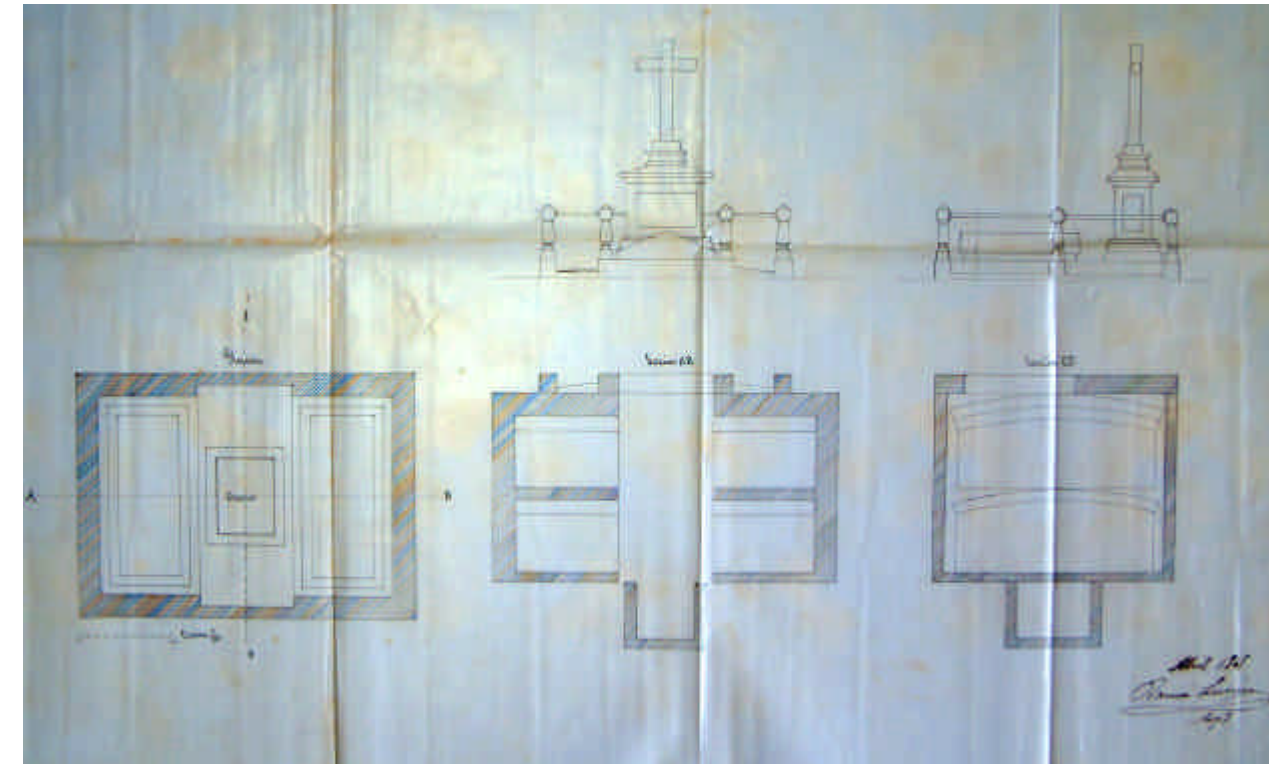
SECCION

VICENTA JANININ VALERO

PANTEON de :

<b>P-366</b>	<b>PROPIEDAD</b>	<b>CONCEPCION MOLTO Vda. Cervera</b>	
<b>ARQUITECTO MAESTRO OBRAS</b>		<b>RAMON LUCINI CALLEJO</b>	
<b>ARCHIVO MUNICIPAL COMPRA</b>	ARCHIVO LEGAJO EXPEDIENTE FECHA	ARCHIVO MODERNO MUNICIPAL 1ª E/II-B 1904-1905 4 25-FEBRERO- 1905	
<b>ARCHIVO MUNICIPAL PROYECTO</b>	ARCHIVO LEGAJO EXPEDIENTE FECHA	ARCHIVO MODERNO MUNICIPAL 1ª E/II-B 1904-1905 21 19-ABRIL- 1905	
<b>SUPERFICIE</b>	SUELO SUBSUELO	5,98 M <sup>2</sup> 3,38 M <sup>2</sup>	
<b>PRECIO</b>	SUELO SUBSUELO PERMUTA	1.196 Pesetas 338 Pesetas -	
	<b>PRECIO TOTAL</b>	1.534 Pesetas	
<b>LOCALIZACION</b>	CUADRO SECCION D / I	- 1 D	
	PARCELA ANT. PARCELA MOD.	- 309	
	<b>CLASIFICACION PROTOTIPICA</b>	FORMAL ESTILO	Reducidas Dimensiones con Cripta -
	<b>COMENTARIOS</b>		

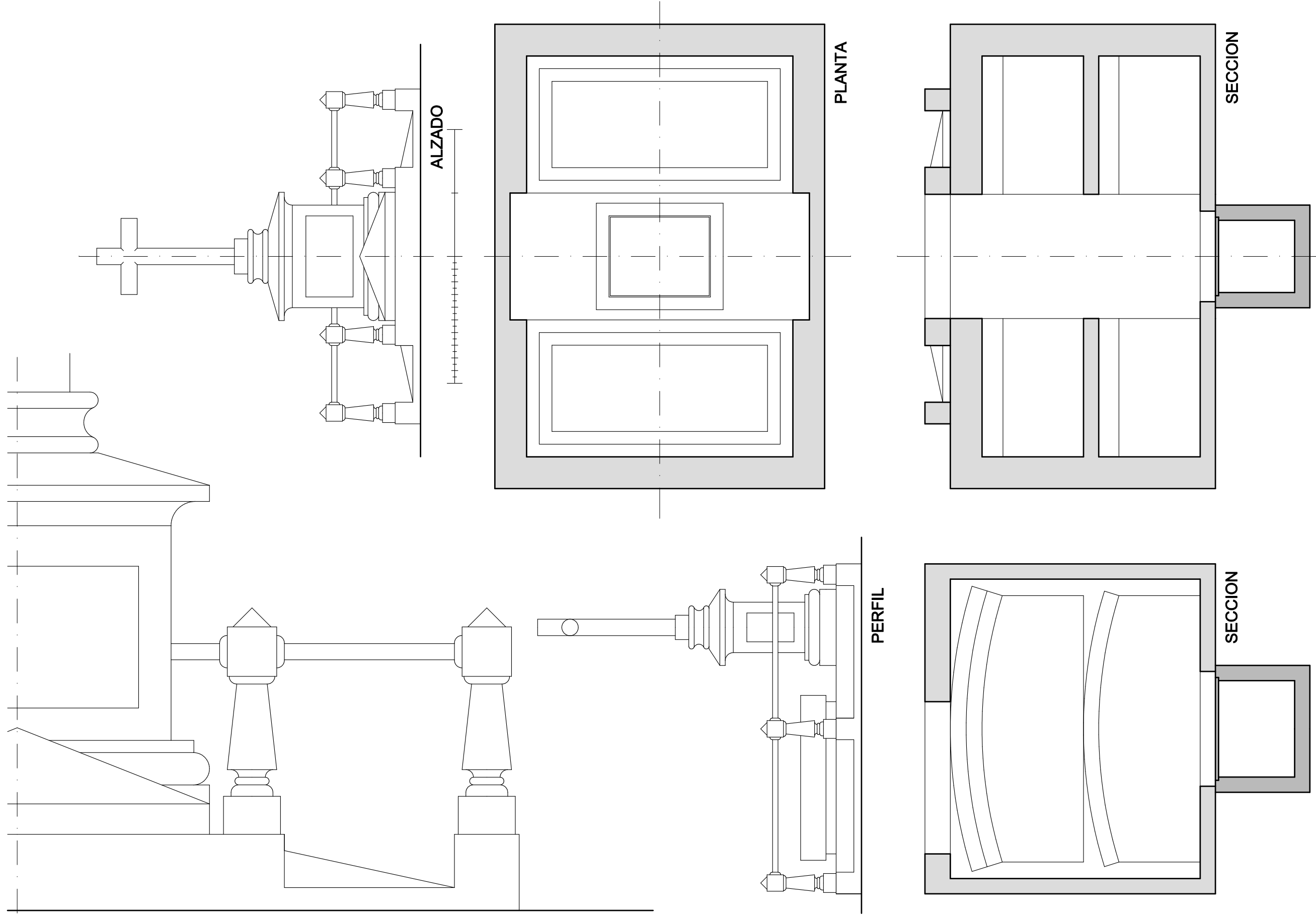

FOTOGRAFIA DEL PROYECTO



PLANO DE SITUACION



FOTOGRAFIA ACTUALIDAD



PANTEON 366

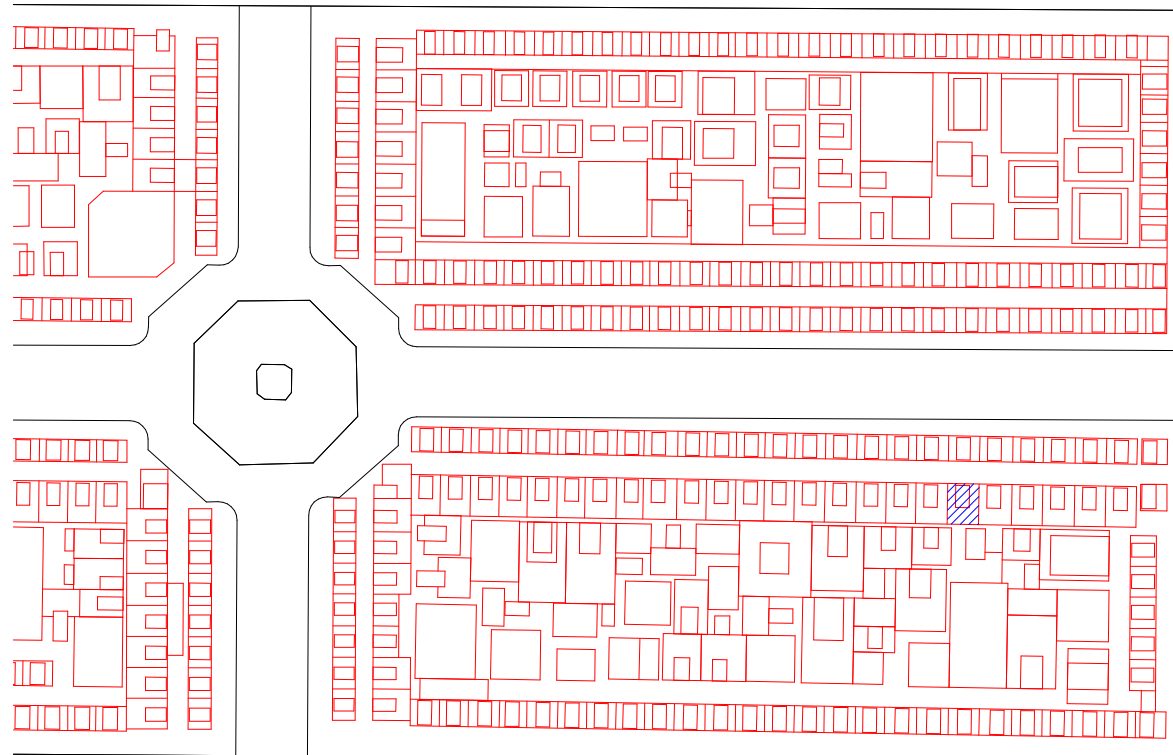

CONCEPCION MOLTO Vda. CERVERA

PANTEON de :

JORGE GORBÉS PÉREZ

<b>P-367</b>	<b>PROPIEDAD</b>	<b>MANUELA RAMIREZ PERIS</b>	
<b>ARQUITECTO MAESTRO OBRAS</b>		VICENTE BOCHONS LLORENTE ( MO )	
<b>ARCHIVO MUNICIPAL COMPRA</b>	ARCHIVO LEGAJO EXPEDIENTE FECHA	ARCHIVO MODERNO MUNICIPAL 1ª E/II-B 1904-1905 5 13-DICIEMBRE- 1905	
<b>ARCHIVO MUNICIPAL PROYECTO</b>	ARCHIVO LEGAJO EXPEDIENTE FECHA	ARCHIVO MODERNO MUNICIPAL 1ª E/II-B 1904-1905 11 14-ABRIL- 1906	
<b>SUPERFICIE</b>	SUELO SUBSUELO	3,12 M <sup>2</sup> 8,70 M <sup>2</sup>	
<b>PRECIO</b>	SUELO SUBSUELO PERMUTA	624 Pesetas 870 Pesetas NICHOS	
	PRECIO TOTAL	894 Pesetas	
<b>LOCALIZACION</b>	CUADRO SECCION D / I	2 3 I	
	PARCELA ANT. PARCELA MOD.	- 6	
	<b>CLASIFICACION PROTOTIPICA</b>	FORMAL ESTILO	Reducidas Dimensiones con Cripta -
	<b>COMENTARIOS</b>		

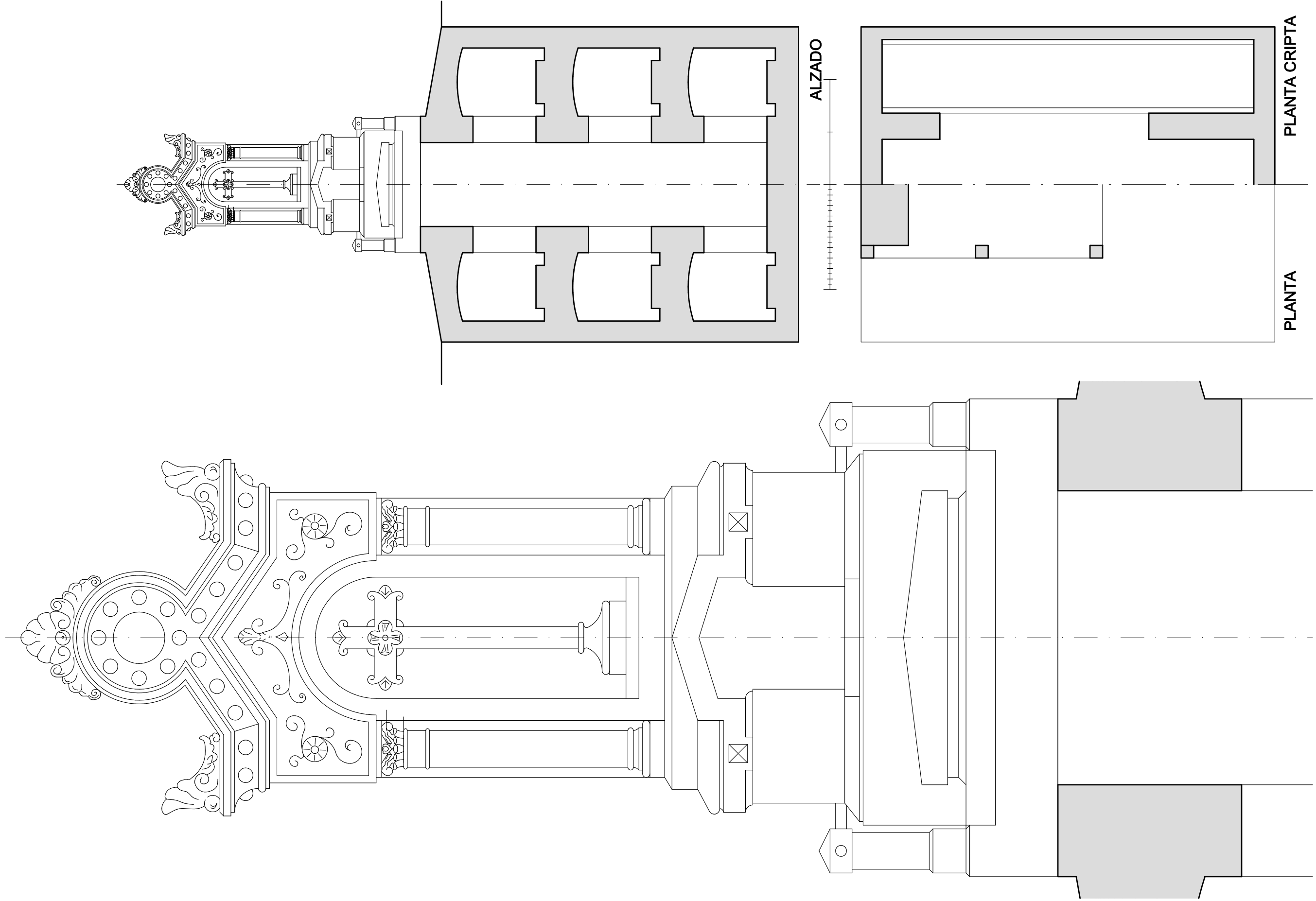
FOTOGRAFIA DEL PROYECTO



PLANO DE SITUACION



FOTOGRAFIA ACTUALIDAD



PLANTA CRIPTA  
PANTEON 367

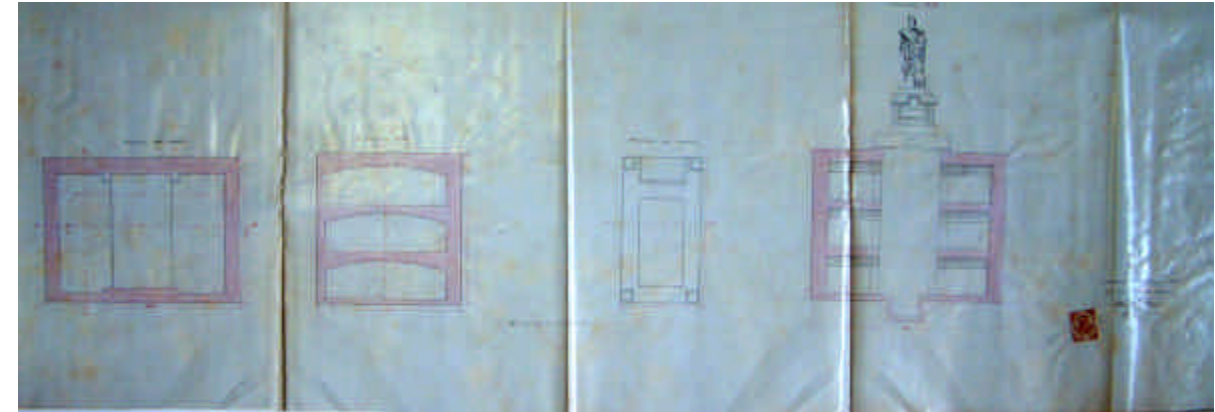
PLANTA

MANUELA RAMIREZ PERIS

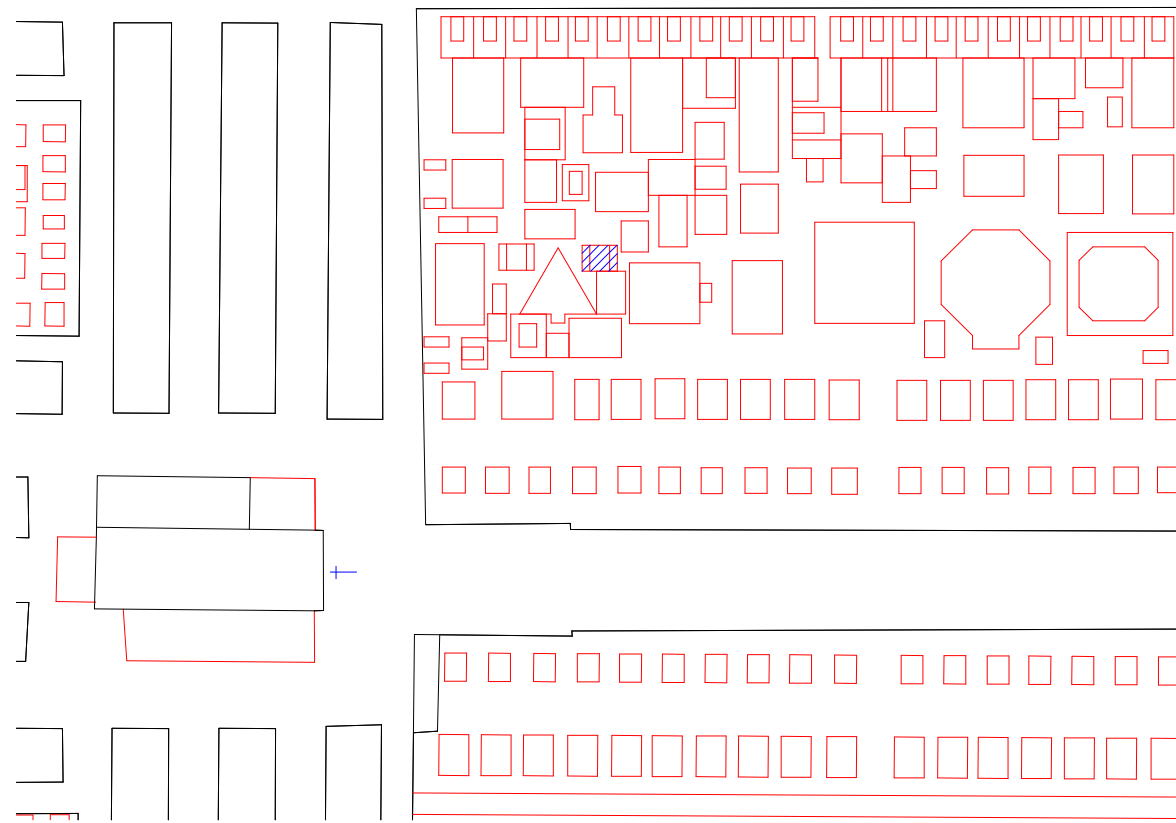
PANTEON de :

P-368	PROPIEDAD	RAMONA SOLER CARBONELL
ARQUITECTO MAESTRO OBRAS		MANUEL GARCIA SIERRA ( M.O. )
ARCHIVO MUNICIPAL COMPRA	ARCHIVO LEGAJO EXPEDIENTE FECHA	ARCHIVO MODERNO MUNICIPAL 1ª E/II-B 1904-1905 6 21-JULIO- 1905
ARCHIVO MUNICIPAL PROYECTO	ARCHIVO LEGAJO EXPEDIENTE FECHA	ARCHIVO MODERNO MUNICIPAL 1ª E/II-B 1904-1905 9 7-MAYO- 1906
SUPERFICIE	SUELO SUBSUELO	5,98 M <sup>2</sup> 3,38 M <sup>2</sup>
PRECIO	SUELO SUBSUELO PERMUTA	1.196 Pesetas 338 Pesetas NICHOS
	PRECIO TOTAL	1.310 Pesetas
LOCALIZACION	CUADRO SECCION D / I PARCELA ANT. PARCELA MOD.	- 1 D - 310
CLASIFICACION PROTOTIPICA	FORMAL ESTILO	Reducidas Dimensiones con Cripta -
COMENTARIOS		

FOTOGRAFIA DEL PROYECTO

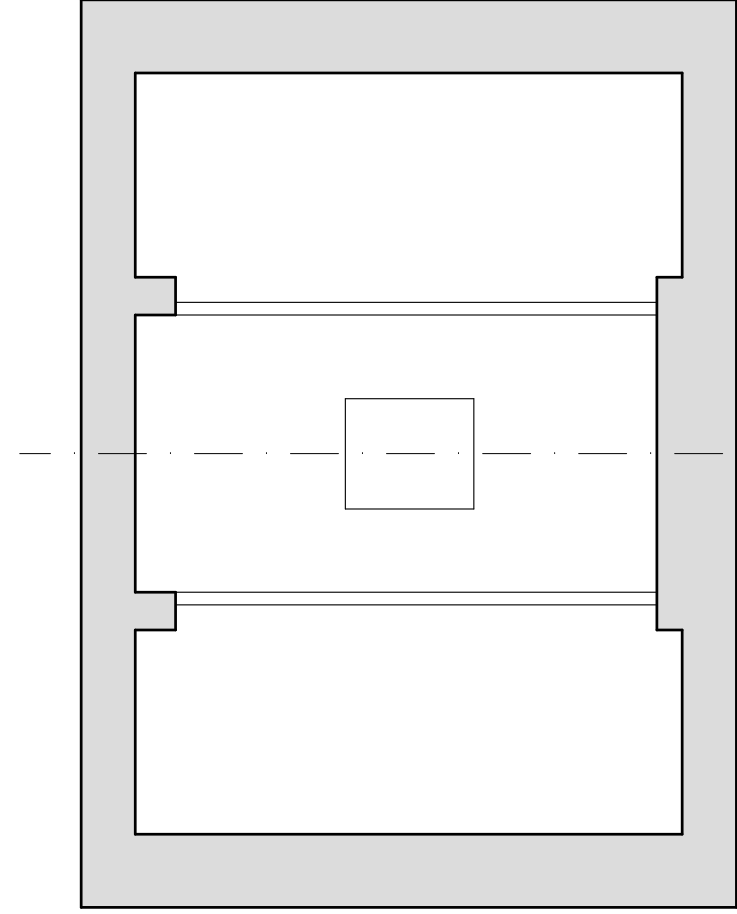
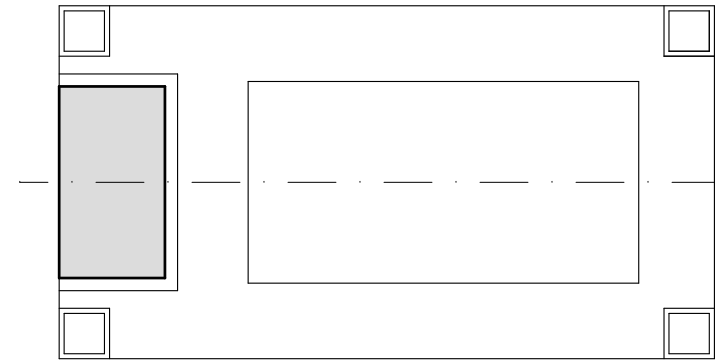
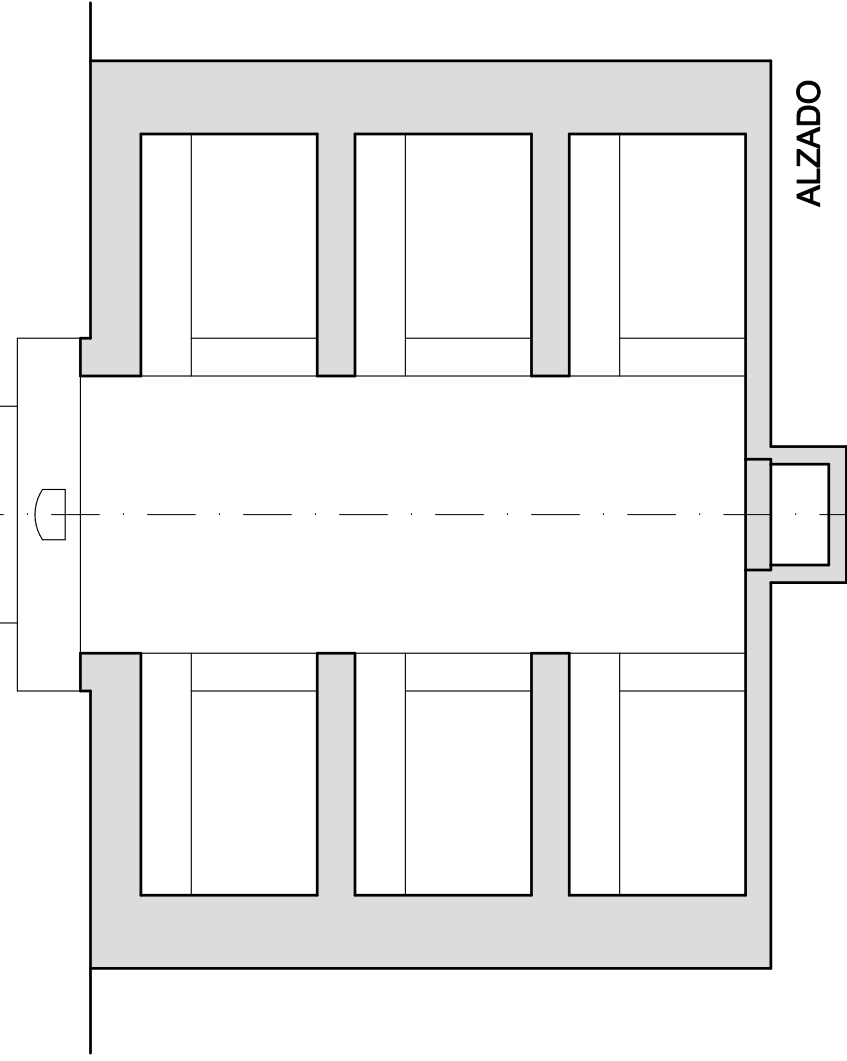
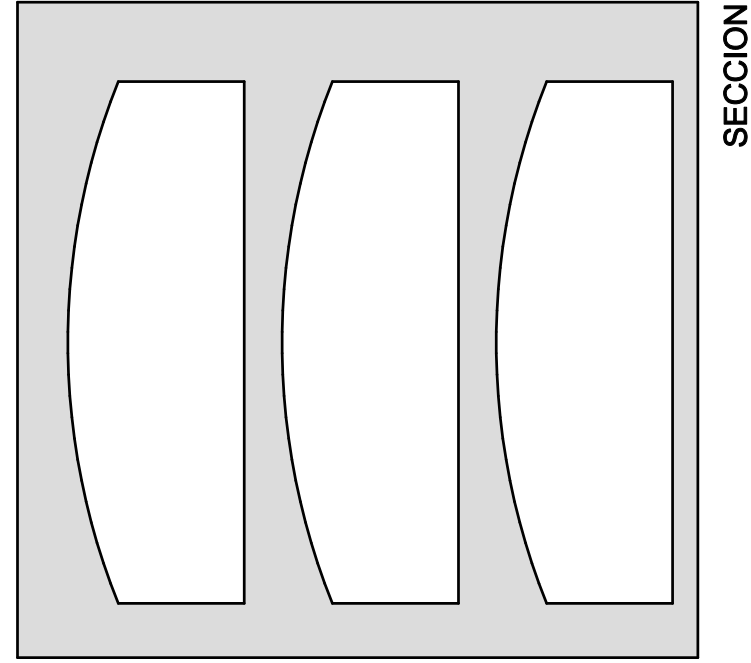




FOTOGRAFIA ACTUALIDAD



PLANO DE SITUACION





PANTEON de :

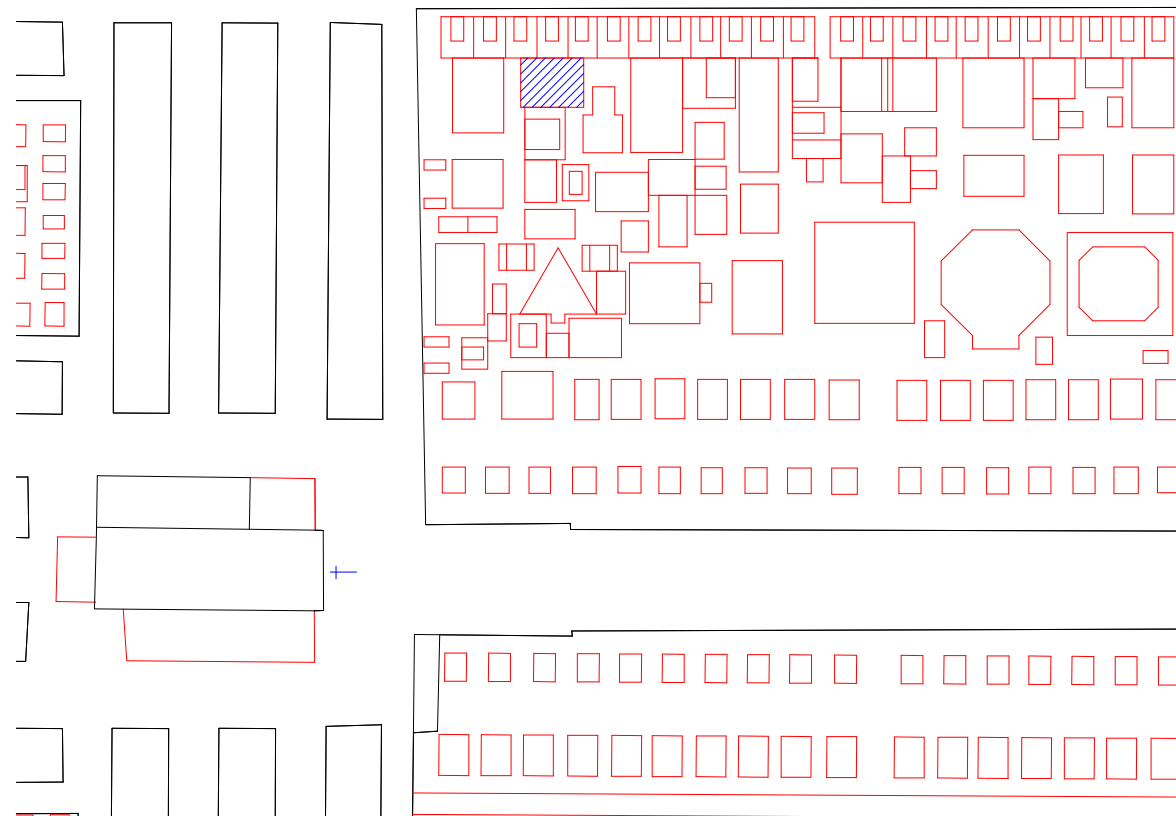
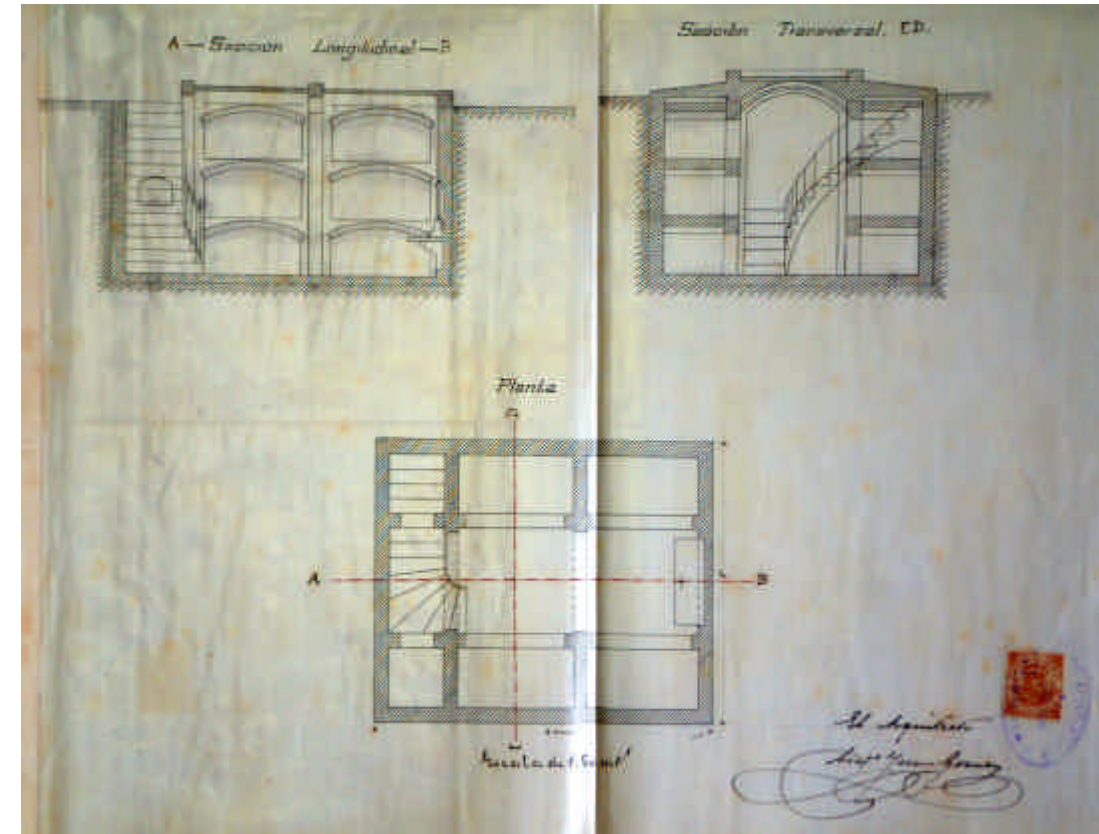
RAMONA SOLER CARBONELL Vda. MUSTIELES

PLANTA CRIPTA

PANTEON 368

P-369	PROPIEDAD	ELVIRA OÑATE ARIÑO
ARQUITECTO MAESTRO OBRAS		ANTONIO FERRER GOMEZ
ARCHIVO MUNICIPAL COMPRA	ARCHIVO LEGAJO EXPEDIENTE FECHA	ARCHIVO MODERNO MUNICIPAL 1ª E/II-B 1904-1905 7 5-ABRIL- 1905
ARCHIVO MUNICIPAL PROYECTO	ARCHIVO LEGAJO EXPEDIENTE FECHA	ARCHIVO MODERNO MUNICIPAL 1ª E/II-B 1904-1905 24 22-MAYO- 1906
SUPERFICIE	SUELO SUBSUELO	30 M <sup>2</sup> -
PRECIO	SUELO SUBSUELO PERMUTA	6.000 Pesetas - NICO
	PRECIO TOTAL	5.700 Pesetas
LOCALIZACION	CUADRO SECCION D/I PARCELA ANT. PARCELA MOD.	- 1 D - 107A
CLASIFICACION PROTOTIPICA	FORMAL ESTILO	Reducidas Dimensiones con Cripta Eclecticismo
COMENTARIOS		

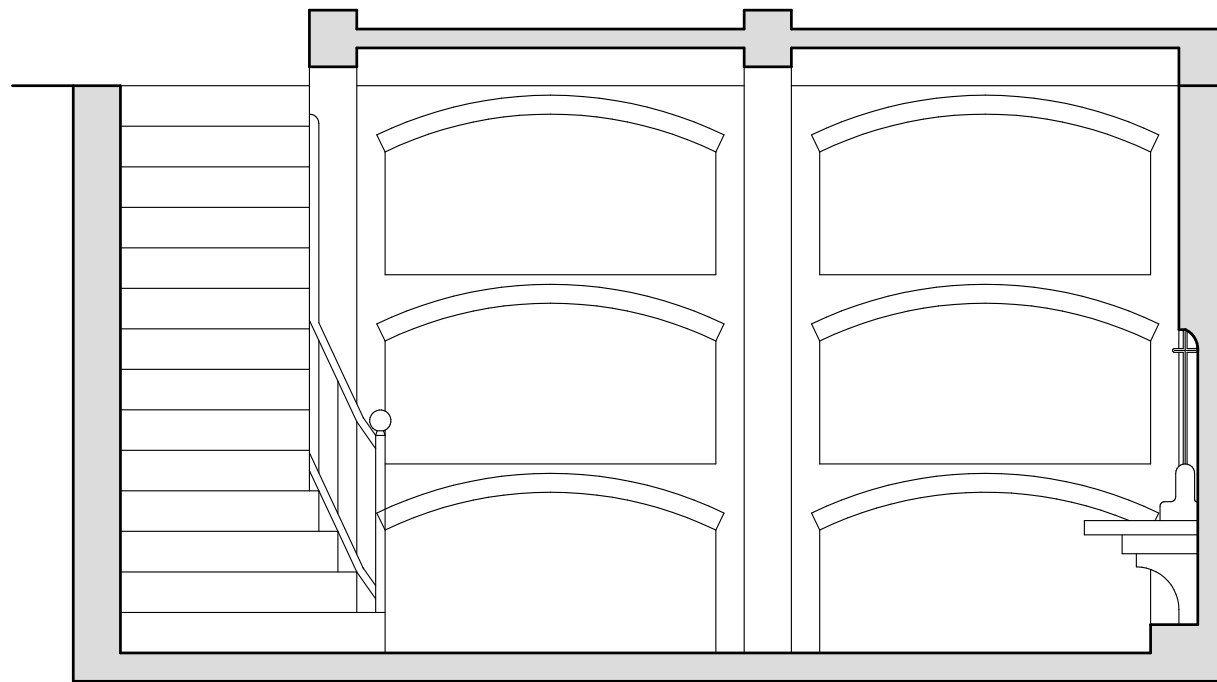
FOTOGRAFIA DEL PROYECTO



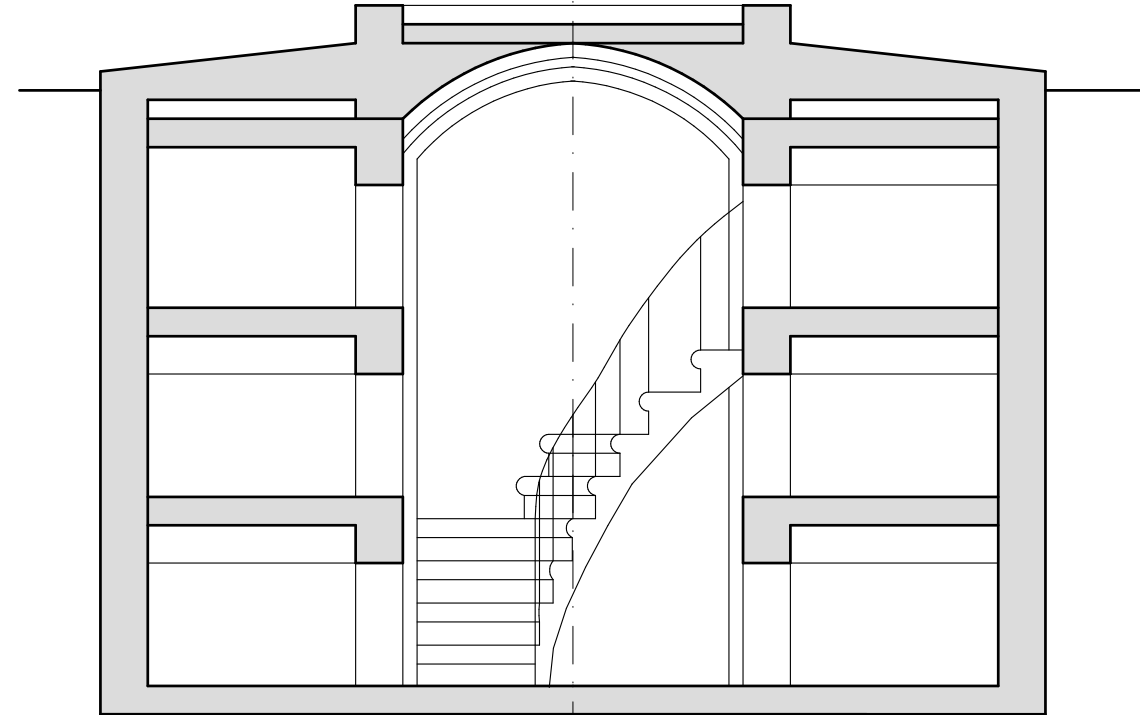
PLANO DE SITUACION



FOTOGRAFIA ACTUALIDAD



SECCION

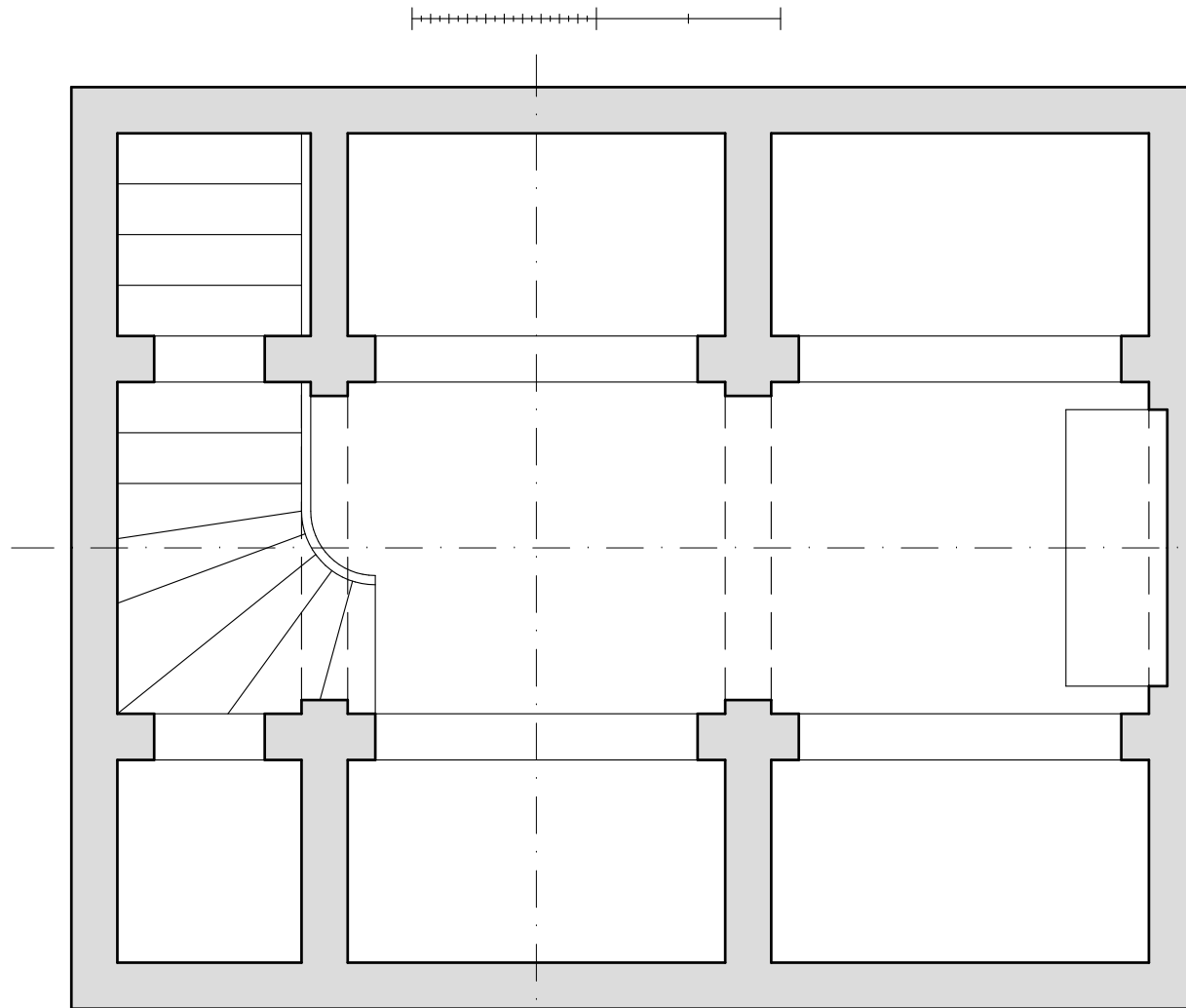


SECCION

PANTEON 369

ELVIRA OÑATE ARIÑO Vda. VTE. GINER MUÑOZ

PANTEON de :

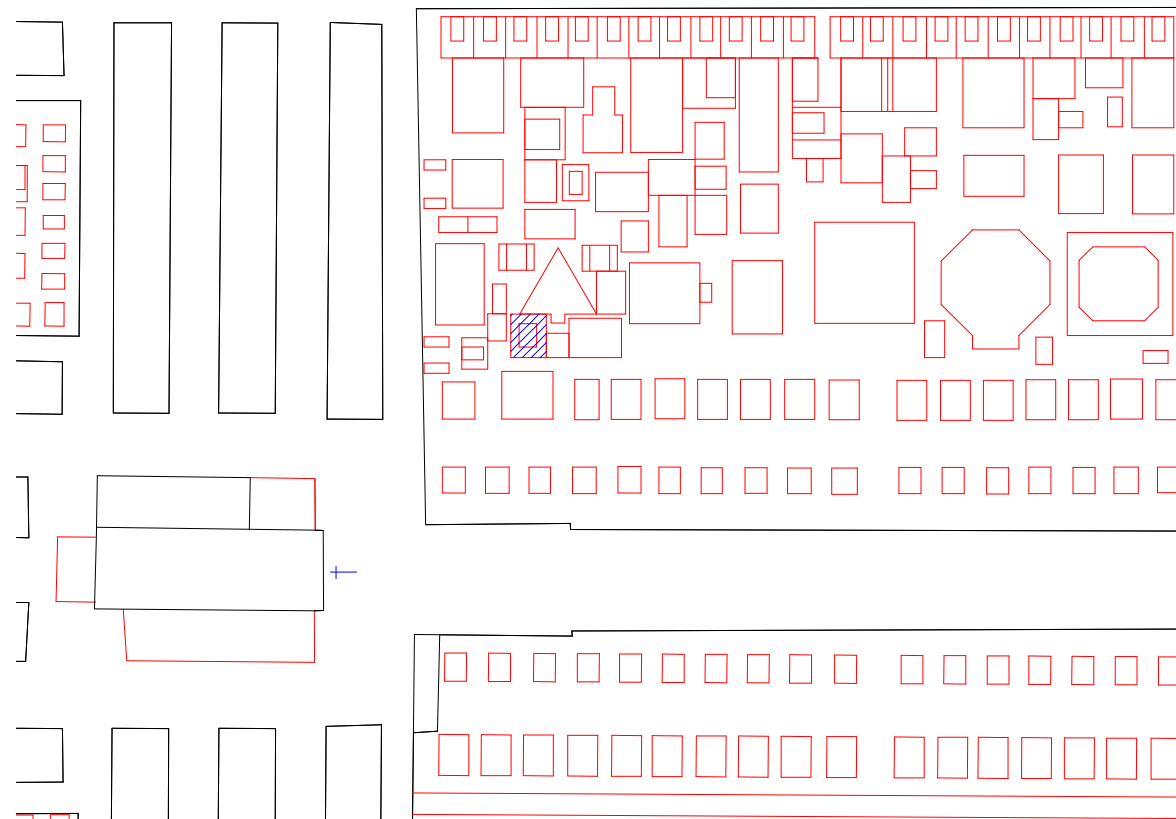
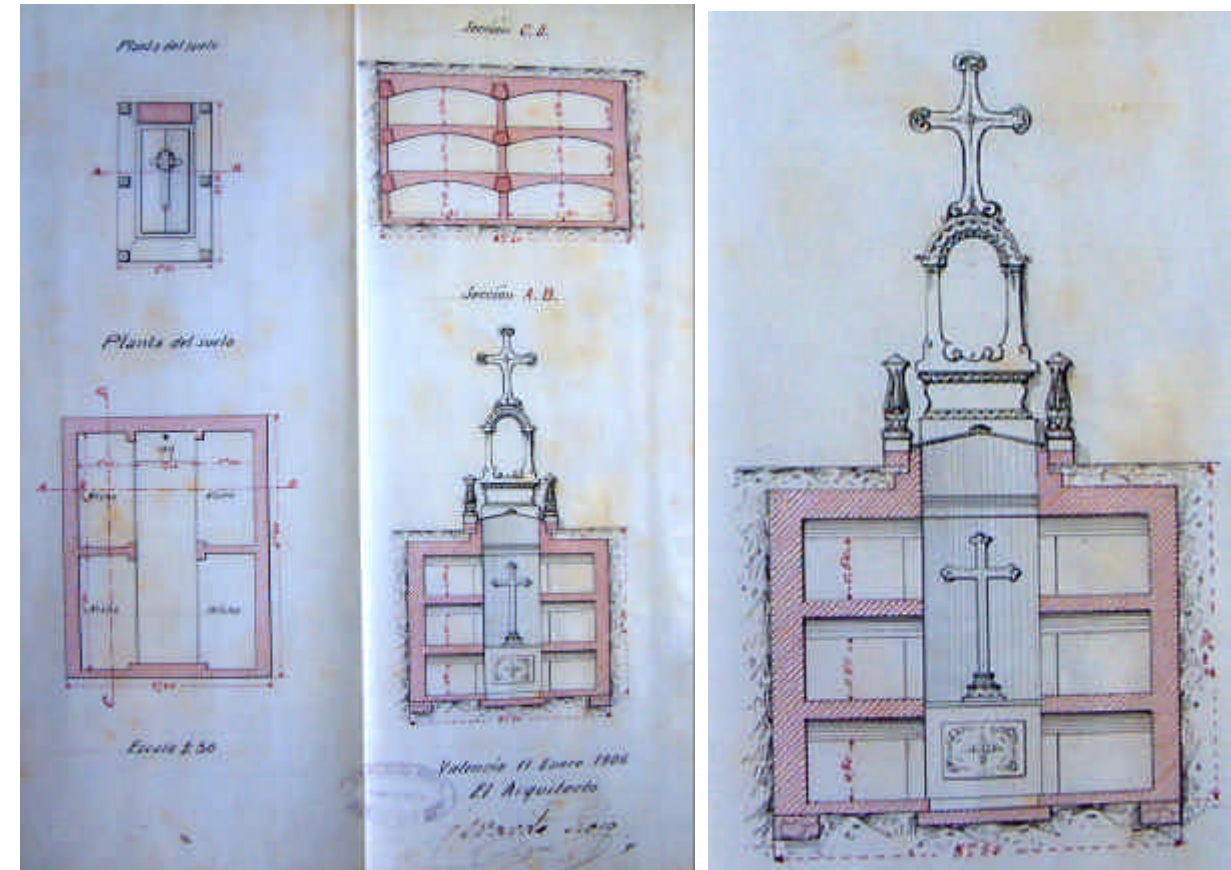


PLANTA



P-370	PROPIEDAD	JOSE CARRION EMBUENA
ARQUITECTO MAESTRO OBRAS		GERARDO ROIG GIMENO
ARCHIVO MUNICIPAL COMPRA	ARCHIVO LEGAJO EXPEDIENTE FECHA	ARCHIVO MODERNO MUNICIPAL 1ª E/II-B 1904-1905 10 11-DICIEMBRE- 1905
ARCHIVO MUNICIPAL PROYECTO	ARCHIVO LEGAJO EXPEDIENTE FECHA	ARCHIVO MODERNO MUNICIPAL 1ª E/II-B 1904-1905 13 11-ENERO- 1906
SUPERFICIE	SUELO SUBSUELO	4,48 M <sup>2</sup> 10,92 M <sup>2</sup>
PRECIO	SUELO SUBSUELO PERMUTA	896 Pesetas 1.092 Pesetas -
	PRECIO TOTAL	1.988 Pesetas
LOCALIZACION	CUADRO SECCION D/I PARCELA ANT. PARCELA MOD.	- 1 D - 311
CLASIFICACION PROTOTIPICA	FORMAL ESTILO	Reducidas Dimensiones con Cripta Eclecticismo Romanticista
COMENTARIOS		

FOTOGRAFIA DEL PROYECTO



PLANO DE SITUACION

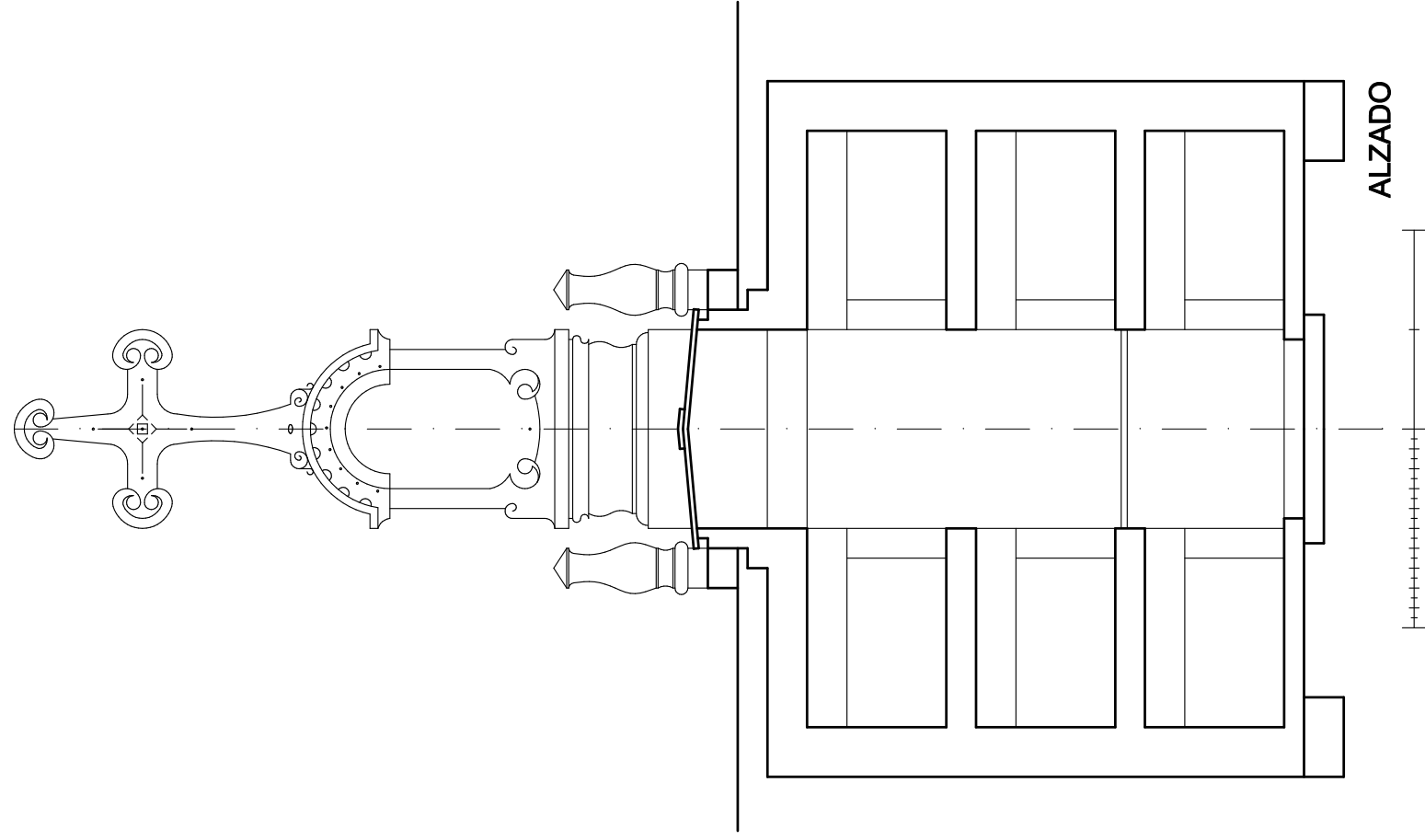



FOTOGRAFIA ACTUALIDAD

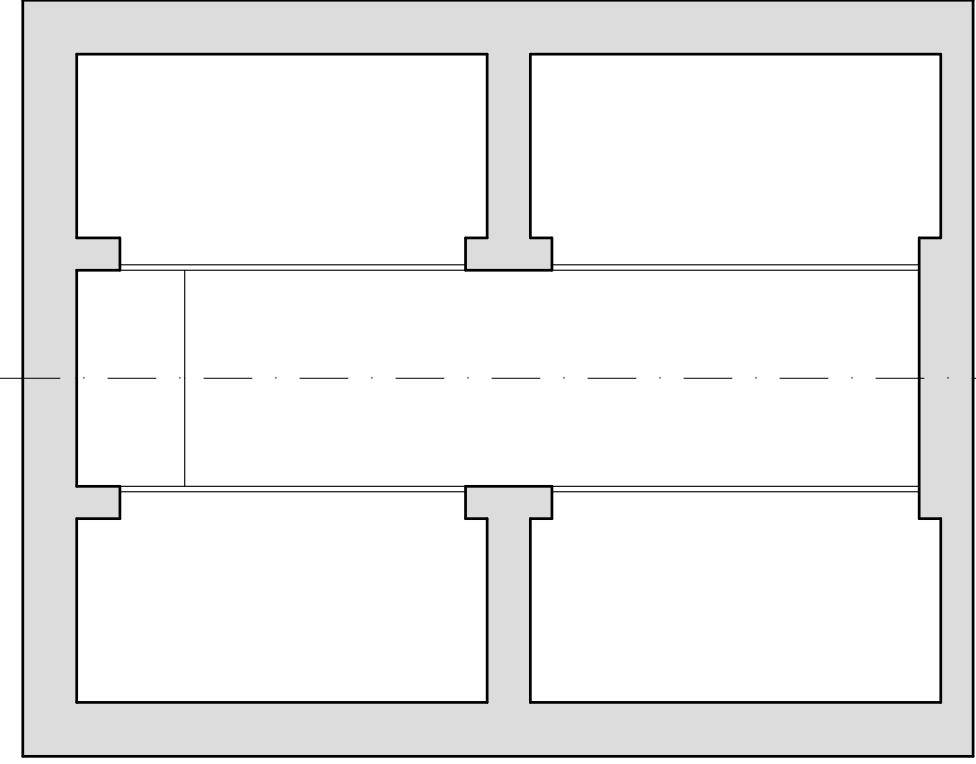


ARQUITECTURA ECLÉCTICO FUNERARIA DE LA CIUDAD DE VALENCIA  
EL CEMENTERIO GENERAL DE VALENCIA

JORGE GIRBÉS PÉREZ

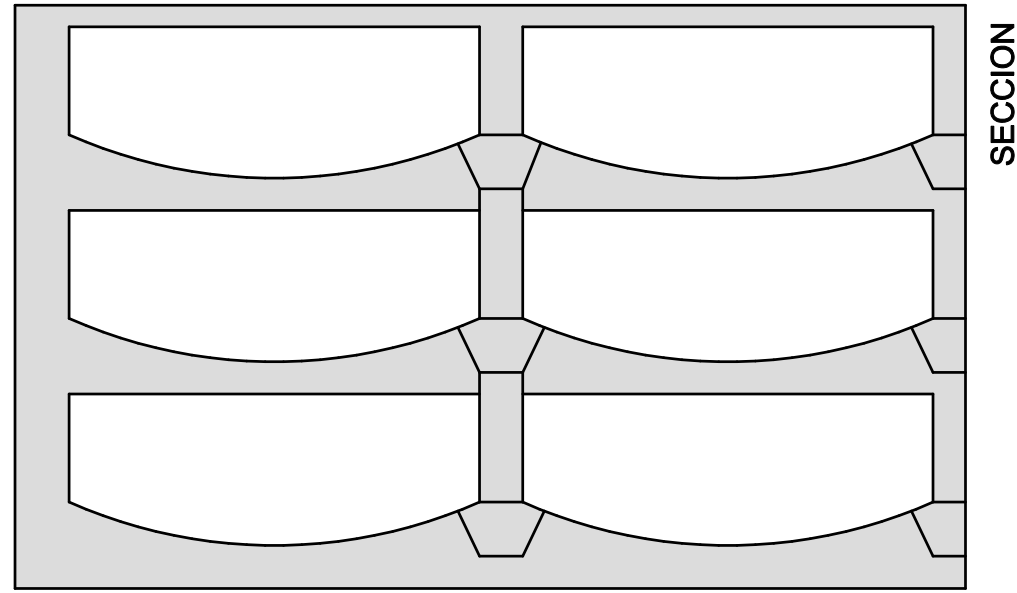


ALZADO

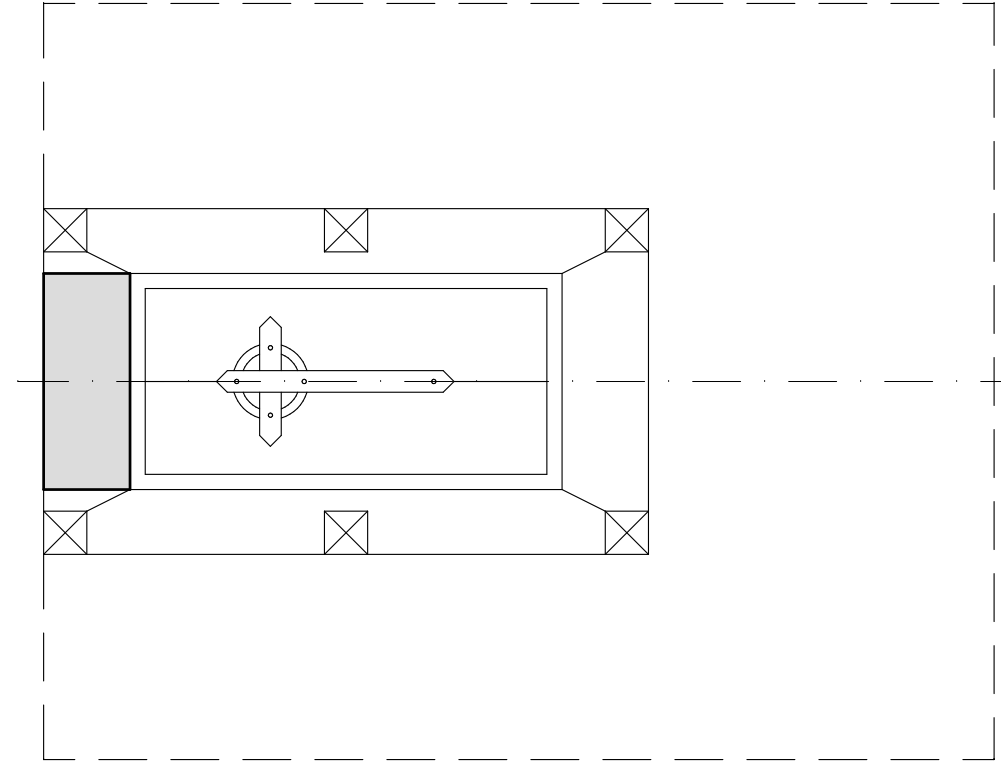


PLANTA CRIPTA

PANTEON 370



SECCION



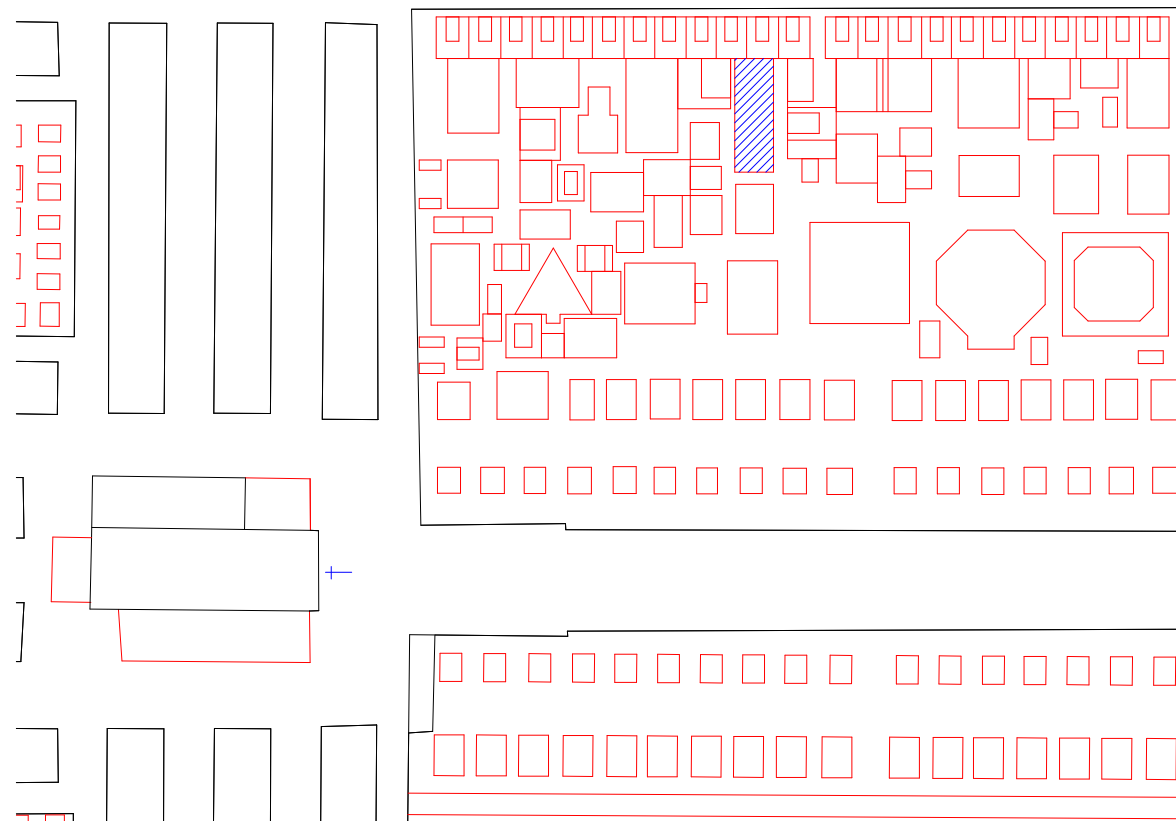
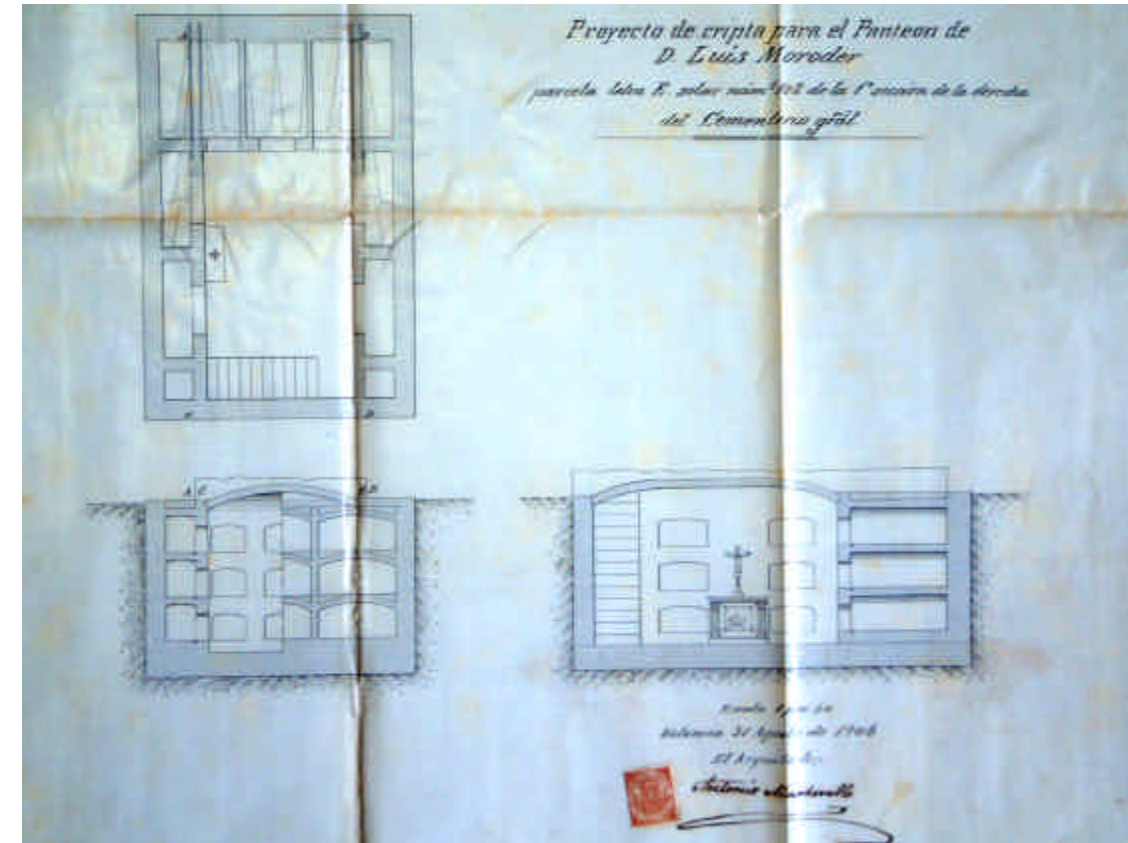
PLANTA

JOSE CARRION EMBUENA

PANTEON de :

P-371	PROPIEDAD	LUIS MORODER PEYRO
ARQUITECTO MAESTRO OBRAS		ANTONIO MARTORELL TRILLES
ARCHIVO MUNICIPAL COMPRA	ARCHIVO LEGAJO EXPEDIENTE FECHA	ARCHIVO MODERNO MUNICIPAL 1ª E/II-B 1904-1905 12 30-NOVIEMBRE- 1905
ARCHIVO MUNICIPAL PROYECTO	ARCHIVO LEGAJO EXPEDIENTE FECHA	ARCHIVO MODERNO MUNICIPAL 1ª E/II-B 1906-1909 6 7-SEPTIEMBRE- 1906
SUPERFICIE	SUELO SUBSUELO	27,12 M <sup>2</sup> 18,25 M <sup>2</sup>
PRECIO	SUELO SUBSUELO PERMUTA	5.425 Pesetas 1.825 Pesetas -
	PRECIO TOTAL	7.250 Pesetas
LOCALIZACION	CUADRO SECCION D / I PARCELA ANT. PARCELA MOD.	- 1 D - 102D E
CLASIFICACION PROTOTIPICA	FORMAL ESTILO	Amplias Dimensiones con Cripta Eclecticismo Romanticista
COMENTARIOS	El 14 de Septiembre de 1.909 exp. 17, compra 21,875 M <sup>2</sup> (4.375 Pesetas), para no ocultar las Esculturas del "Maestro Benlliure" Los Bocetos de las Esculturas de Benlliure han desaparecido del expediente.	

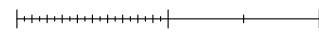
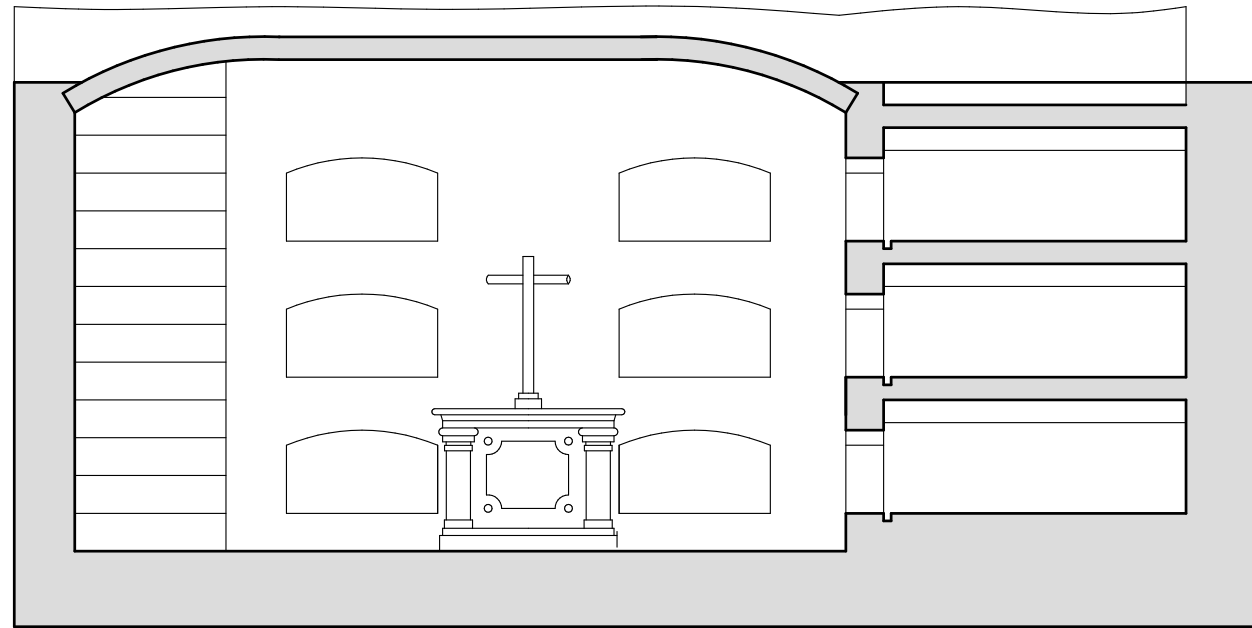
FOTOGRAFIA DEL PROYECTO



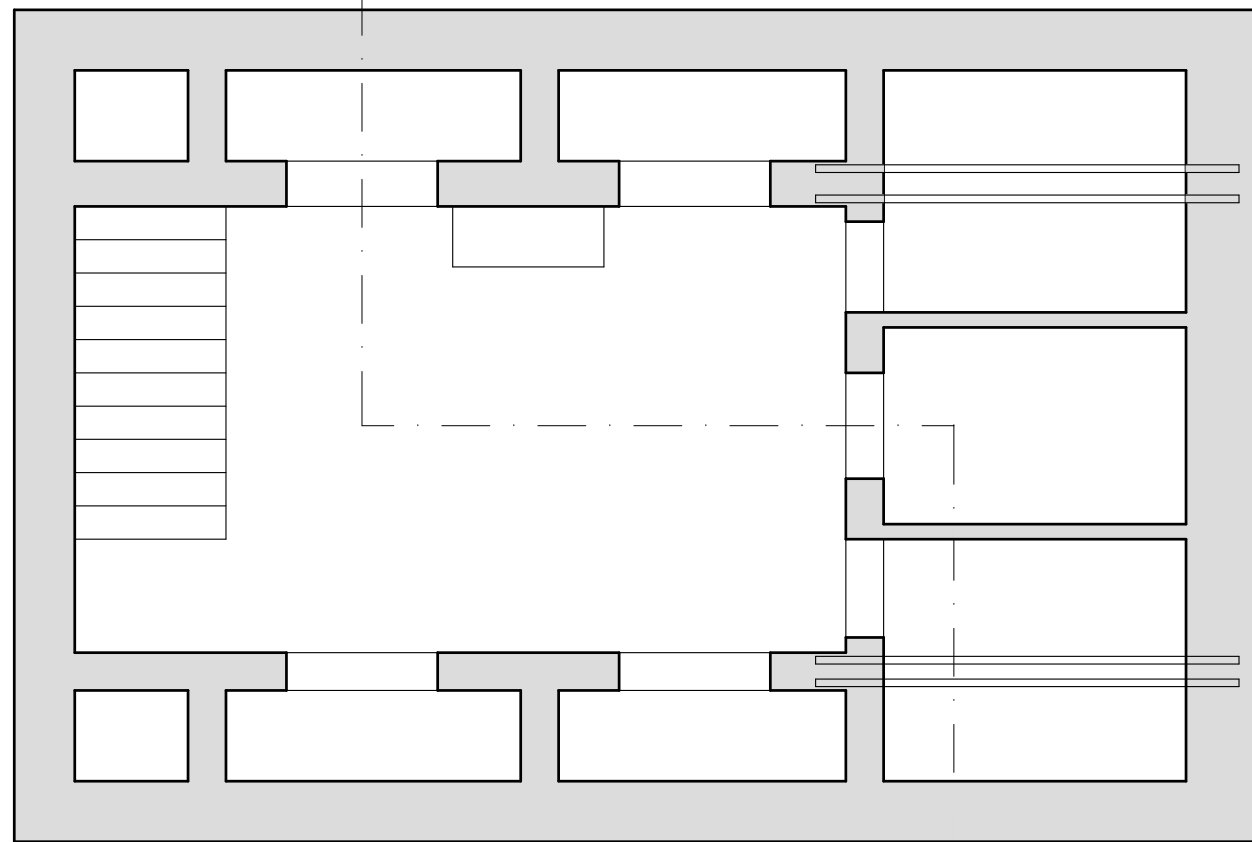
PLANO DE SITUACION



FOTOGRAFIA ACTUALIDAD



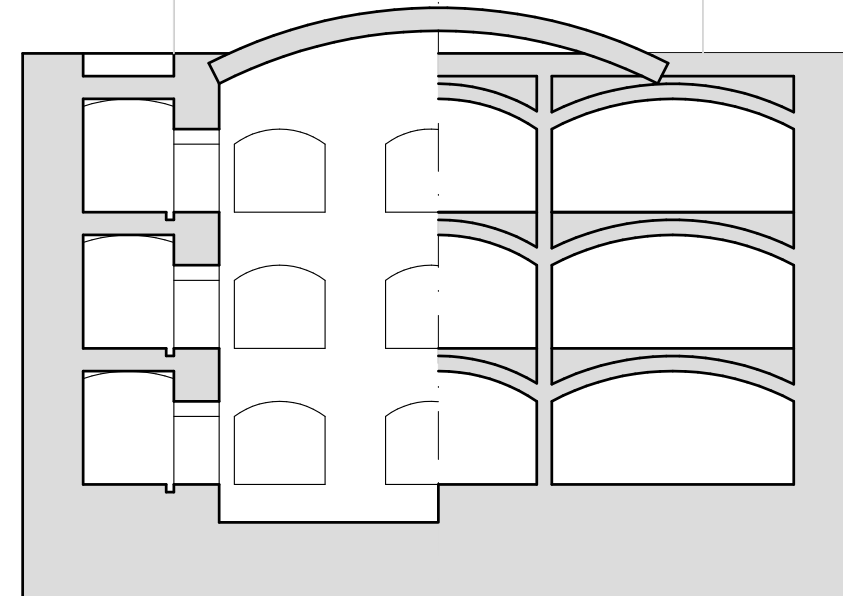
SECCION



PLANTA CRIPTA



VELAD POR QVE NO SABEIS  
EL DIA NI LA HORA  
DE LA MUERTE



SECCION

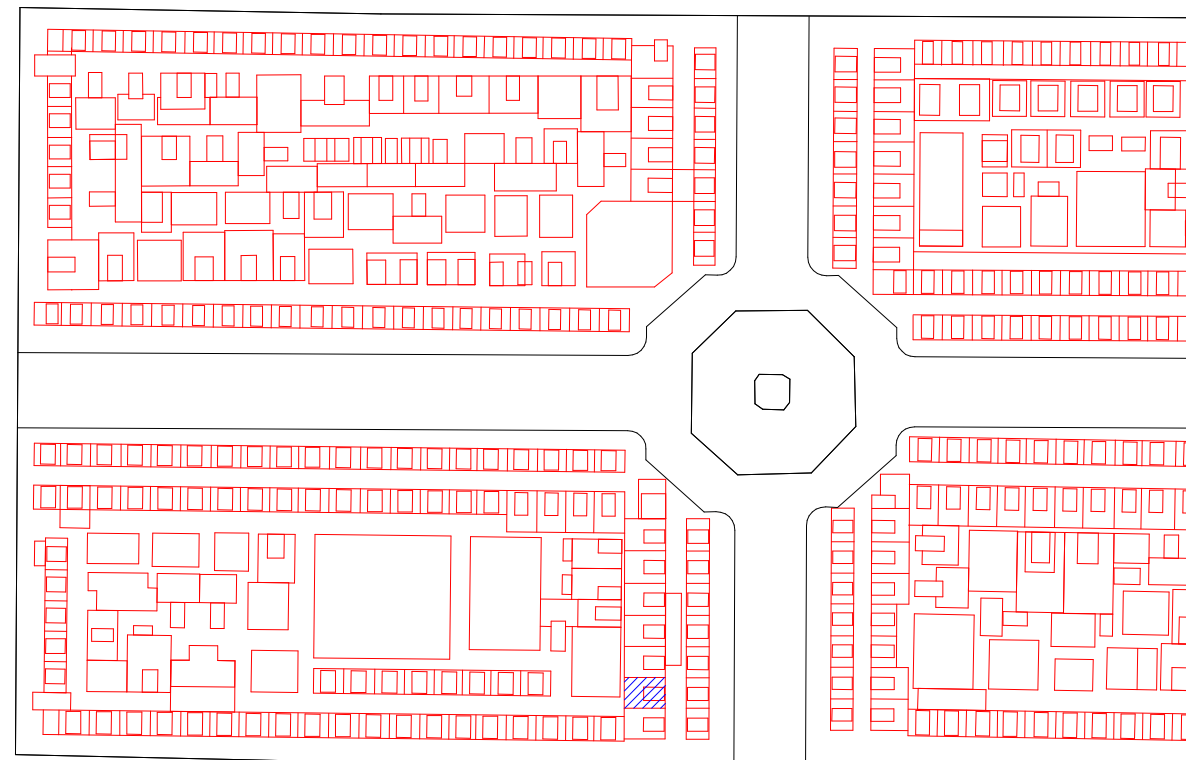
PANTEON 371

LUIS MORODER PEYRO

PANTEON de :

P-372	PROPIEDAD	JOAQUIN VILLALBA IRIARTE
ARQUITECTO MAESTRO OBRAS		MANUEL GARCIA SIERRA ( M.O. )
ARCHIVO MUNICIPAL COMPRA	ARCHIVO LEGAJO EXPEDIENTE FECHA	ARCHIVO MODERNO MUNICIPAL 1ª E/II-B 1904-1905 13 28-NOVIEMBRE- 1905
ARCHIVO MUNICIPAL PROYECTO	ARCHIVO LEGAJO EXPEDIENTE FECHA	ARCHIVO MODERNO MUNICIPAL 1ª E/II-B 1904-1905 28 28-DICIEMBRE- 1905
SUPERFICIE	SUELO SUBSUELO	3,12 M <sup>2</sup> 8,70 M <sup>2</sup>
PRECIO	SUELO	624 Pesetas
	SUBSUELO PERMUTA	870 Pesetas
	PRECIO TOTAL	1.494 Pesetas
LOCALIZACION	CUADRO	4
	SECCION D / I	3 I
	PARCELA ANT. PARCELA MOD.	- 33
CLASIFICACION PROTOTIPICA	FORMAL ESTILO	Reducidas Dimensiones con Cripta Modernismo
COMENTARIOS		

FOTOGRAFIA DEL PROYECTO

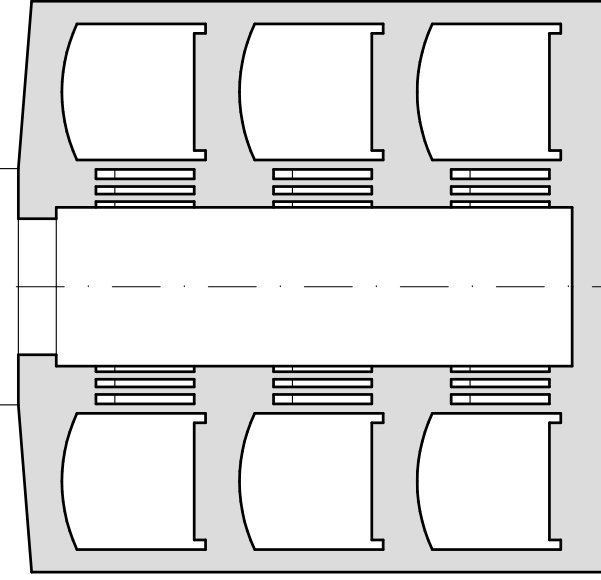
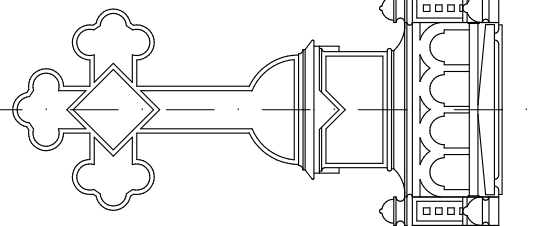




PLANO DE SITUACION

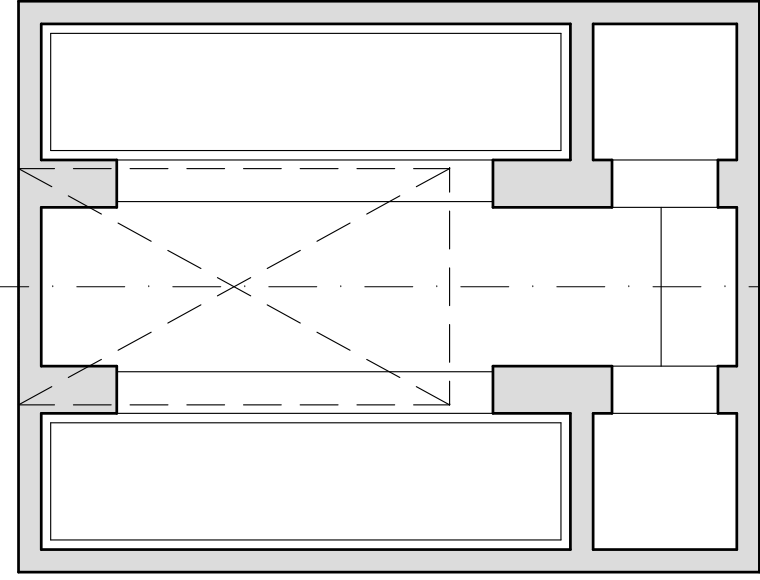


FOTOGRAFIA ACTUALIDAD



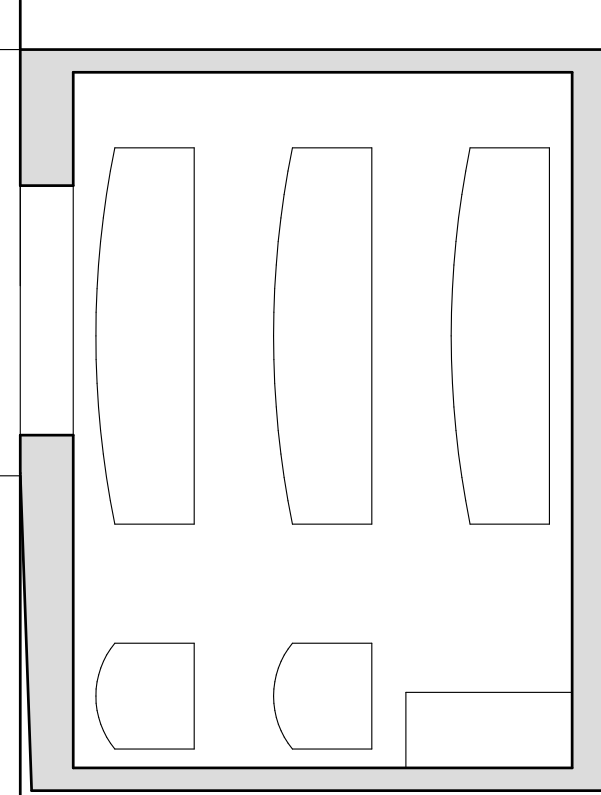
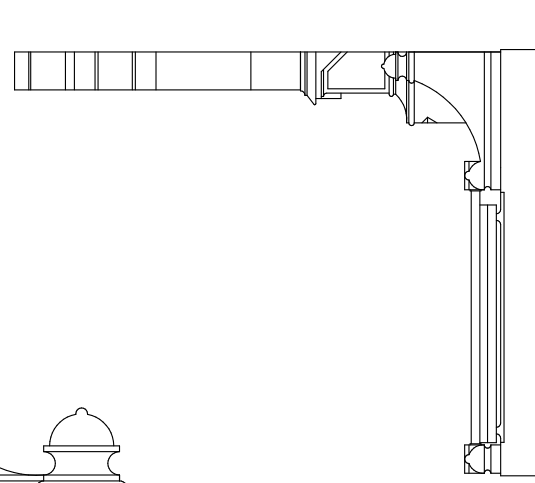


ALZADO

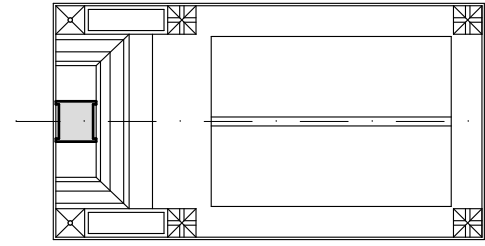


PLANTA CRIPTA

PANTEON 372



SECCION

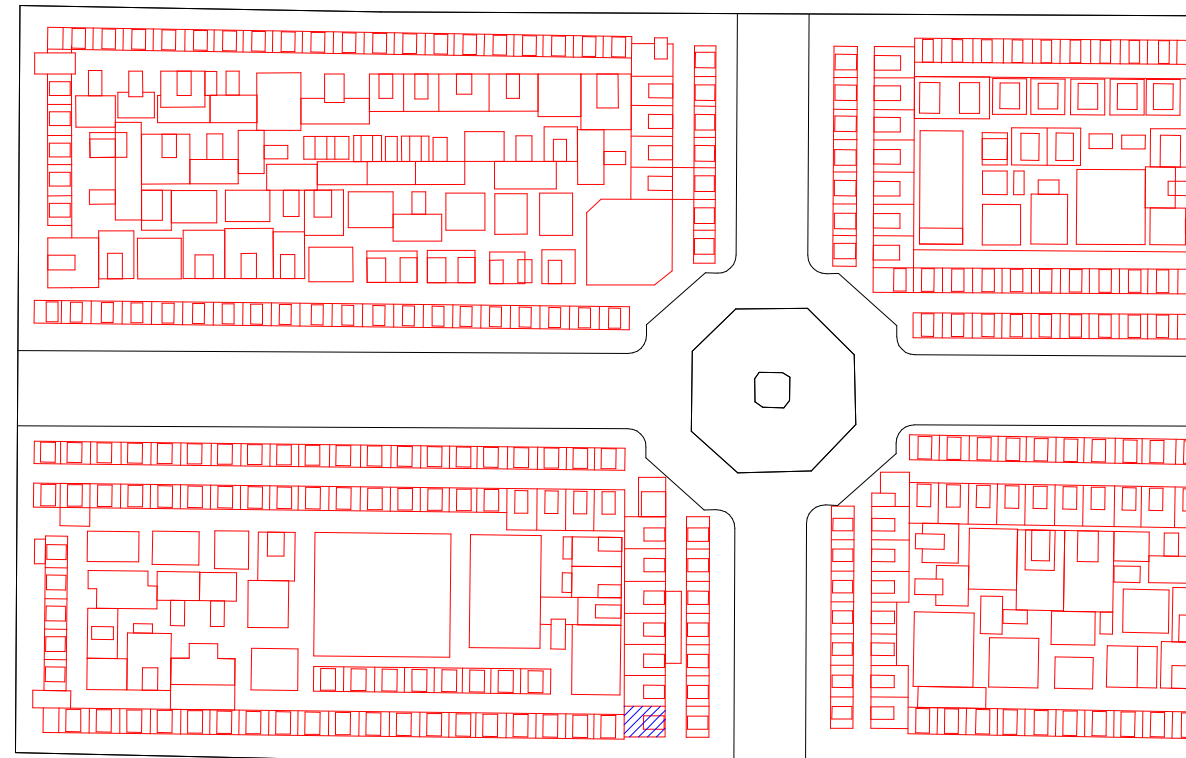


PLANTA

JORGE GORBÉS PÉREZ

<b>P-373</b>	<b>PROPIEDAD</b>	<b>JOSE MARIA VILLALONGA PERIS</b>
<b>ARQUITECTO MAESTRO OBRAS</b>		MANUEL GARCIA SIERRA ( M.O. )
<b>ARCHIVO MUNICIPAL COMPRA</b>	ARCHIVO LEGAJO EXPEDIENTE FECHA	ARCHIVO MODERNO MUNICIPAL 1ª E/II-B 1904-1905 14 28-NOVIEMBRE- 1905
<b>ARCHIVO MUNICIPAL PROYECTO</b>	ARCHIVO LEGAJO EXPEDIENTE FECHA	ARCHIVO MODERNO MUNICIPAL 1ª E/II-B 1904-1905 29 28-DICIEMBRE- 1905
<b>SUPERFICIE</b>	SUELO SUBSUELO	3,12 M <sup>2</sup> 8,70 M <sup>2</sup>
<b>PRECIO</b>	SUELO SUBSUELO PERMUTA	624 Pesetas 870 Pesetas -
	PRECIO TOTAL	1.494 Pesetas
<b>LOCALIZACION</b>	CUADRO SECCION D / I	4 3 I
	PARCELA ANT. PARCELA MOD.	- 32
<b>CLASIFICACION PROTOTIPICA</b>	FORMAL ESTILO	Reducidas Dimensiones con Cripta Modernismo
<b>COMENTARIOS</b>		

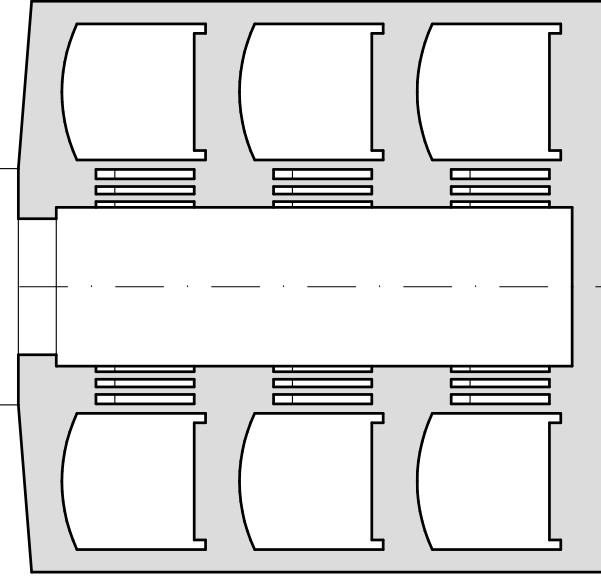
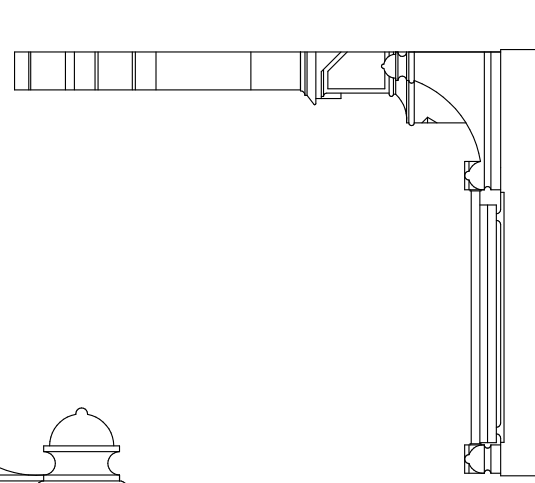
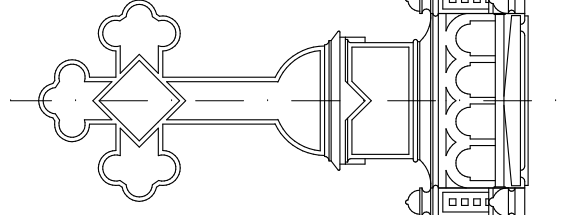


FOTOGRAFIA DEL PROYECTO



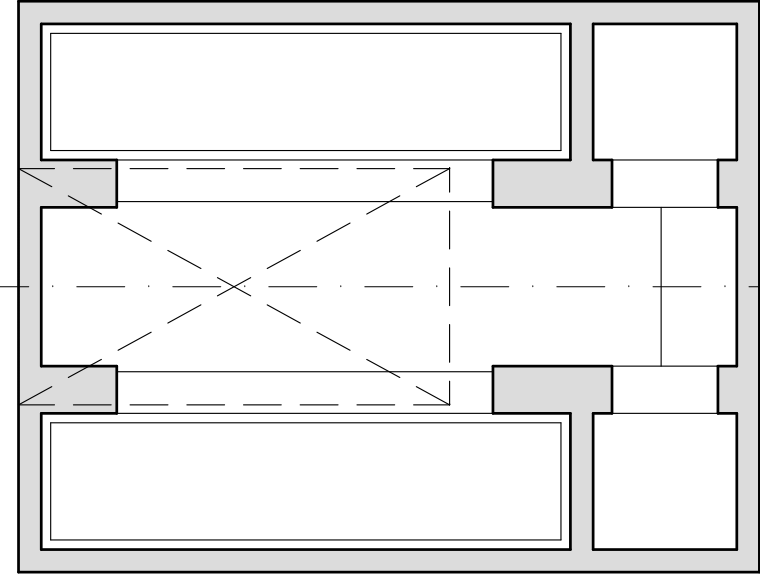
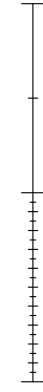
PLANO DE SITUACION



FOTOGRAFIA ACTUALIDAD

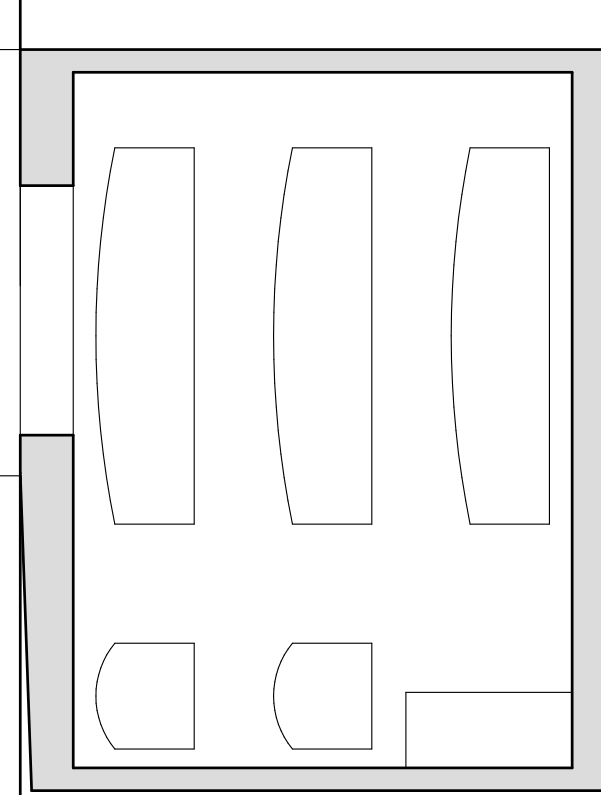


ALZADO

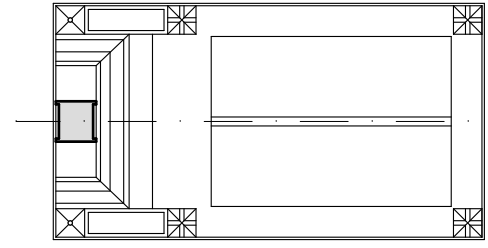


PLANTA CRIPTA

PANTEON 373



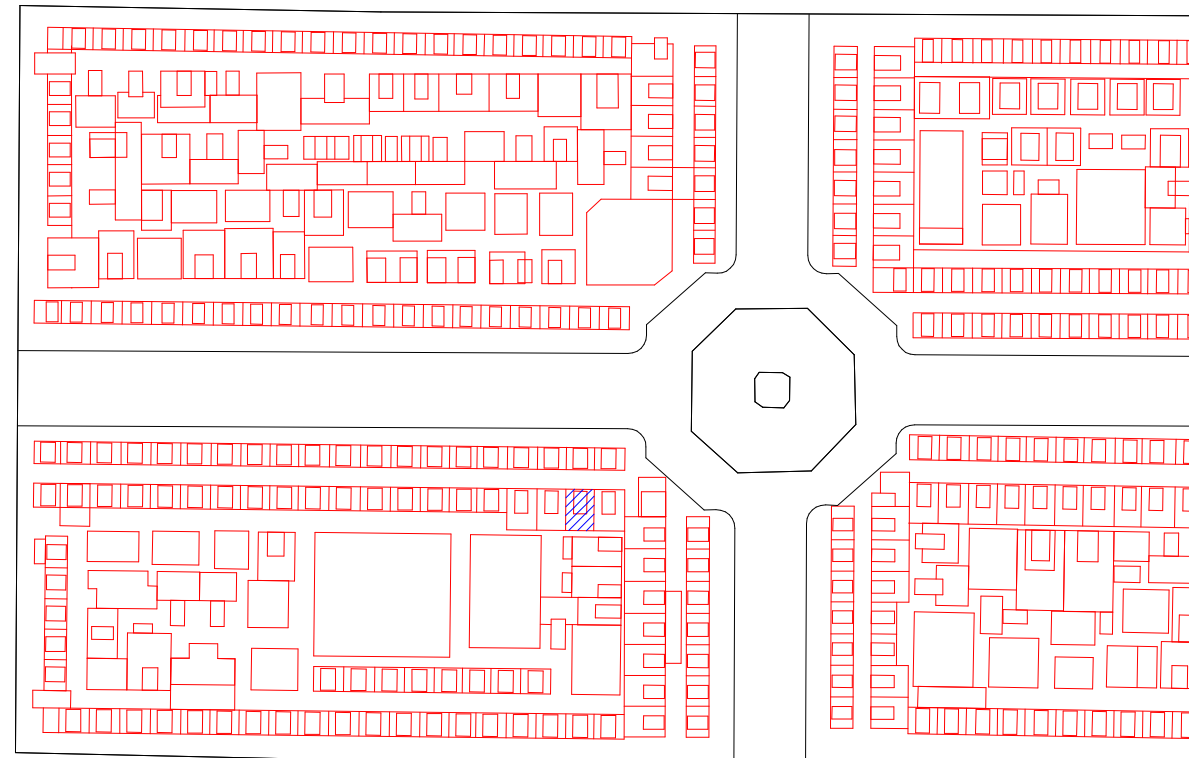
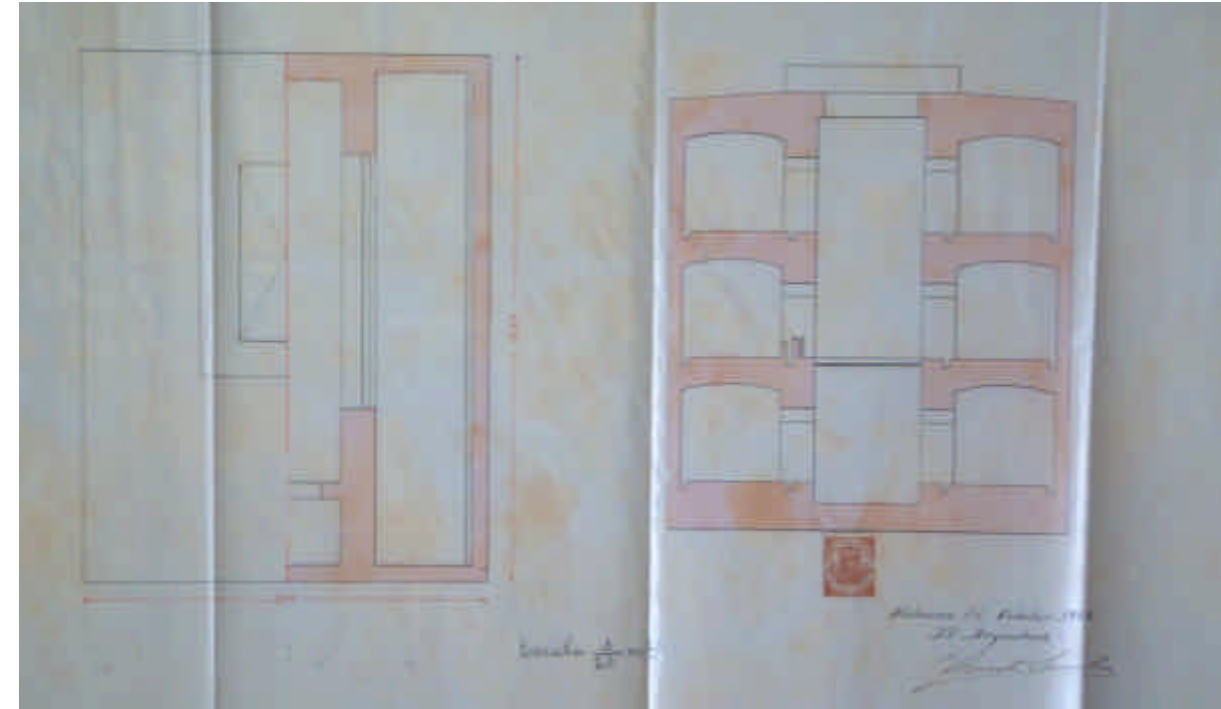
SECCION



PLANTA

<b>P-374</b>	<b>PROPIEDAD</b>	<b>PEDRO GOMEZ</b>
<b>ARQUITECTO MAESTRO OBRAS</b>		VICENTE SANCHO FUSTER
<b>ARCHIVO MUNICIPAL COMPRA</b>	ARCHIVO LEGAJO EXPEDIENTE FECHA	ARCHIVO MODERNO MUNICIPAL 1ª E/II-B 1904-1905 16 16-MAYO- 1905
<b>ARCHIVO MUNICIPAL PROYECTO</b>	ARCHIVO LEGAJO EXPEDIENTE FECHA	ARCHIVO MODERNO MUNICIPAL 1ª E/II-B 1904-1905 32 18-DICIEMBRE- 1905
<b>SUPERFICIE</b>	SUELO SUBSUELO	3,12 M <sup>2</sup> 8,70 M <sup>2</sup>
<b>PRECIO</b>	SUELO SUBSUELO PERMUTA	624 Pesetas 870 Pesetas -
	PRECIO TOTAL	1.494 Pesetas
<b>LOCALIZACION</b>	CUADRO	4
	SECCION	3
	D / I	I
	PARCELA ANT.	-
	PARCELA MOD.	40
<b>CLASIFICACION PROTOTIPICA</b>	FORMAL ESTILO	Reducidas Dimensiones con Cripta Eclecticismo Romanticista
<b>COMENTARIOS</b>		

FOTOGRAFIA DEL PROYECTO



PLANO DE SITUACION

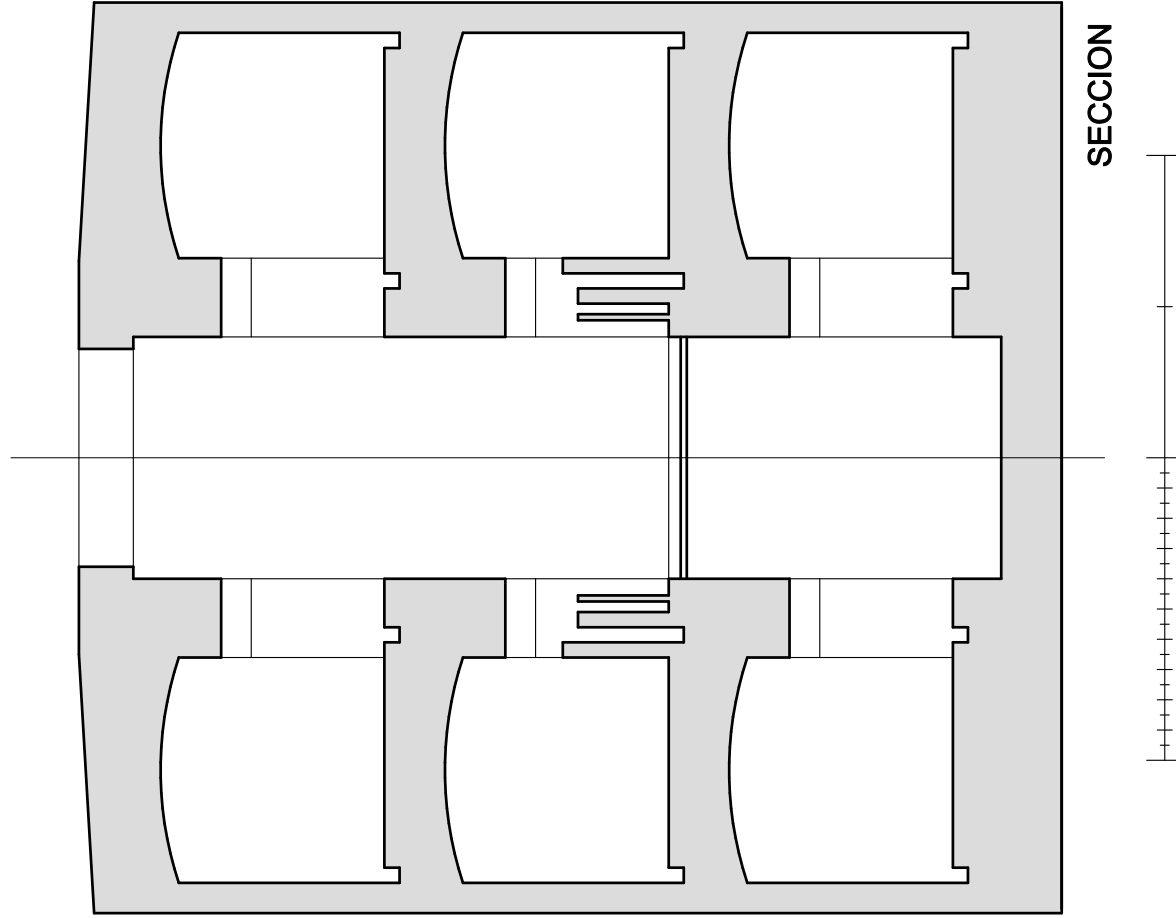
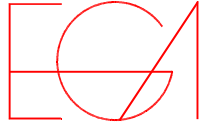


FOTOGRAFIA ACTUALIDAD

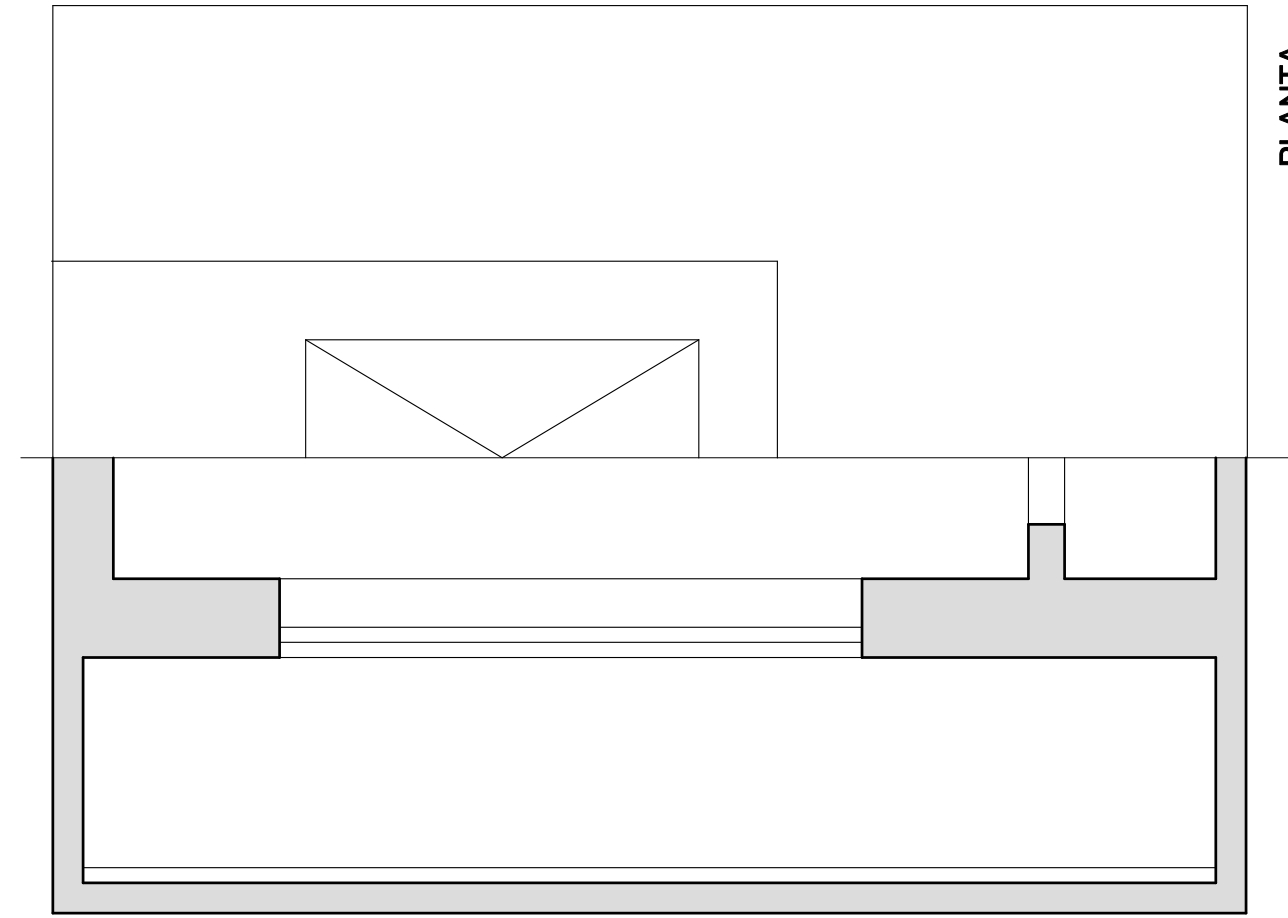


ARQUITECTURA ECLÉCTICO FUNERARIA DE LA CIUDAD DE VALENCIA  
EL CEMENTERIO GENERAL DE VALENCIA

JORGE GIRBÉS PÉREZ



SECCION



PLANTA

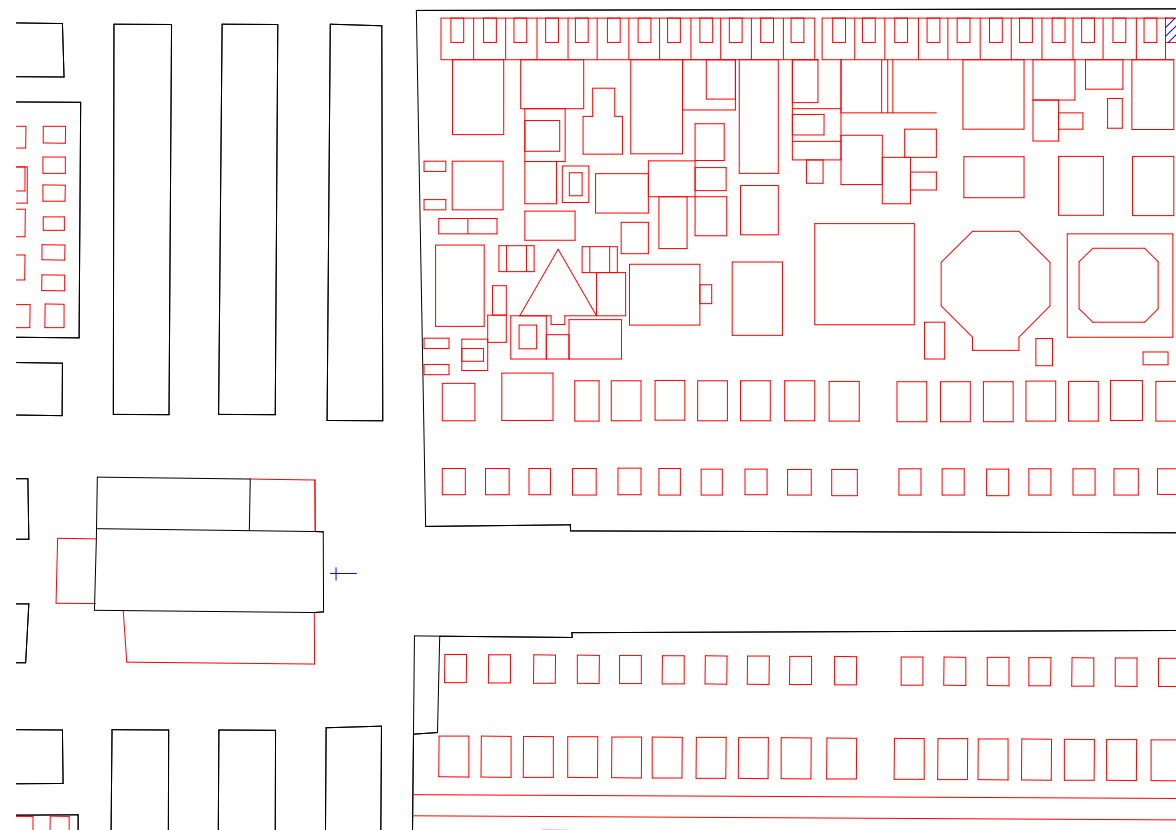

PANTEON 374

PEDRO GOMEZ

PANTEON de :

P-375	PROPIEDAD	EMIL GEORGE CARRIERE LAURA SAINT SIMON
ARQUITECTO MAESTRO OBRAS		VICENTE CERDA ( M.O. )
ARCHIVO MUNICIPAL COMPRA	ARCHIVO LEGAJO EXPEDIENTE FECHA	ARCHIVO MODERNO MUNICIPAL 1ª E/II-B 1904-1905 25 31-ENERO- 1905
ARCHIVO MUNICIPAL PROYECTO	ARCHIVO LEGAJO EXPEDIENTE FECHA	ARCHIVO MODERNO MUNICIPAL 1ª E/II-B 1904-1905 20 6-ABRIL- 1905
SUPERFICIE	SUELO SUBSUELO	3,12 M <sup>2</sup> -
PRECIO	SUELO SUBSUELO PERMUTA	624 Pesetas -
	PRECIO TOTAL	624 Pesetas
LOCALIZACION	CUADRO SECCION D / I PARCELA ANT. PARCELA MOD.	- 1 I -
CLASIFICACION PROTOTIPICA	FORMAL ESTILO	Vertice 2º del Patio Central Reducidas Dimensiones con Cripta Eclecticismo Romanticista
COMENTARIOS		

FOTOGRAFIA DEL PROYECTO



PLANO DE SITUACION

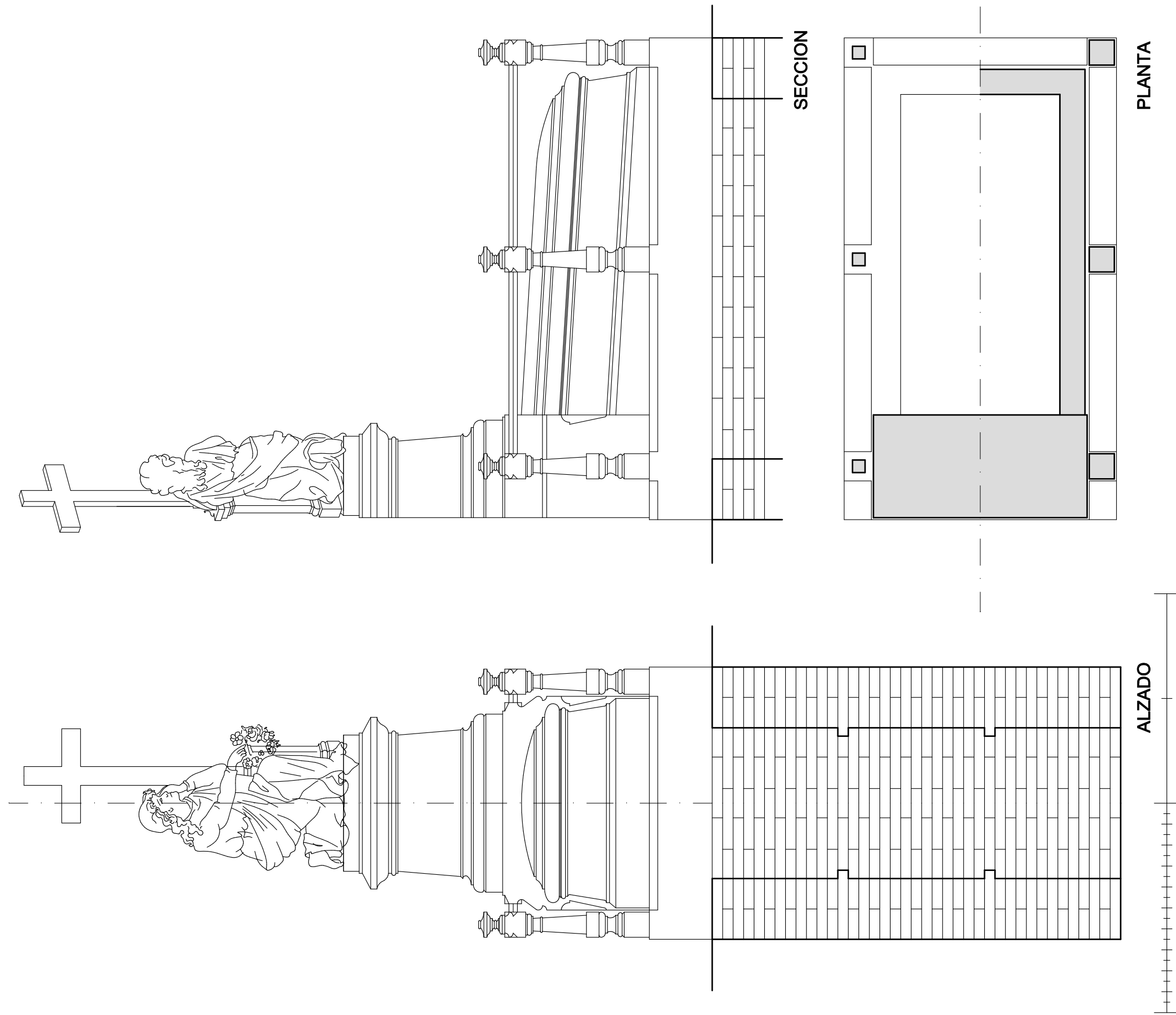
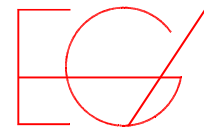


FOTOGRAFIA ACTUALIDAD



ARQUITECTURA ECLÉCTICO FUNERARIA DE LA CIUDAD DE VALENCIA  
EL CEMENTERIO GENERAL DE VALENCIA

JORGE GIRBÉS PÉREZ



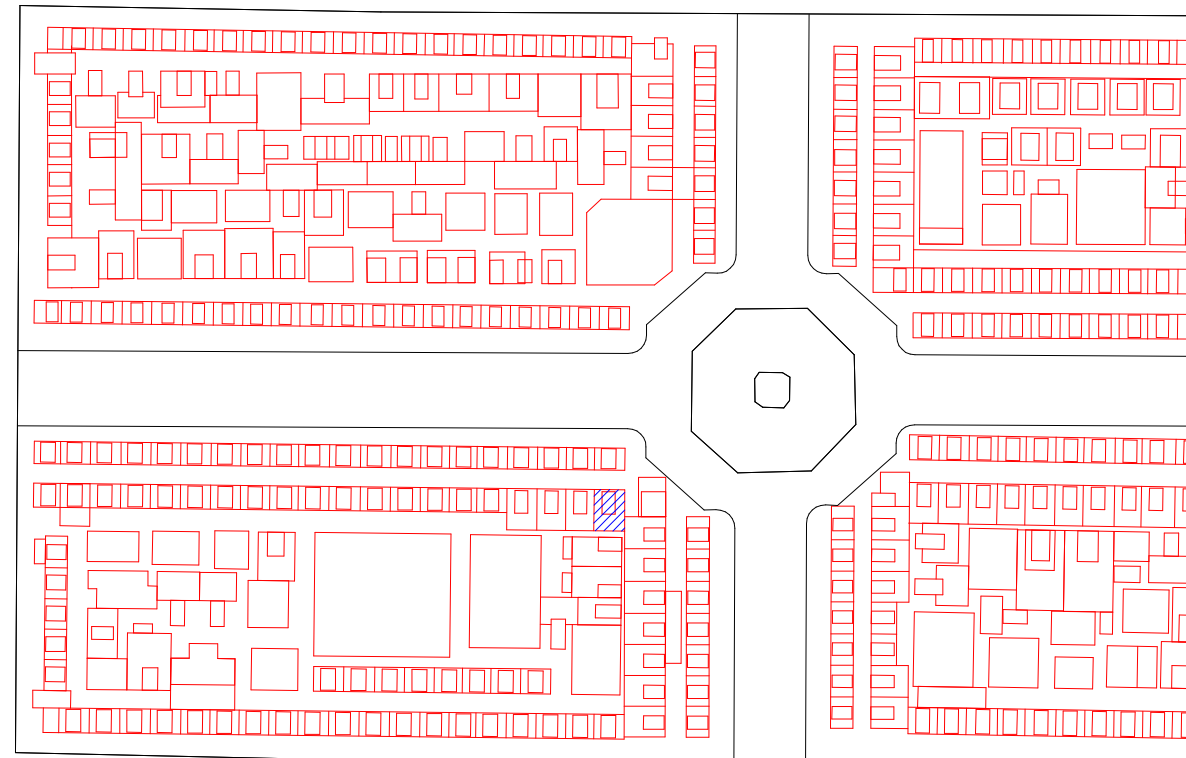
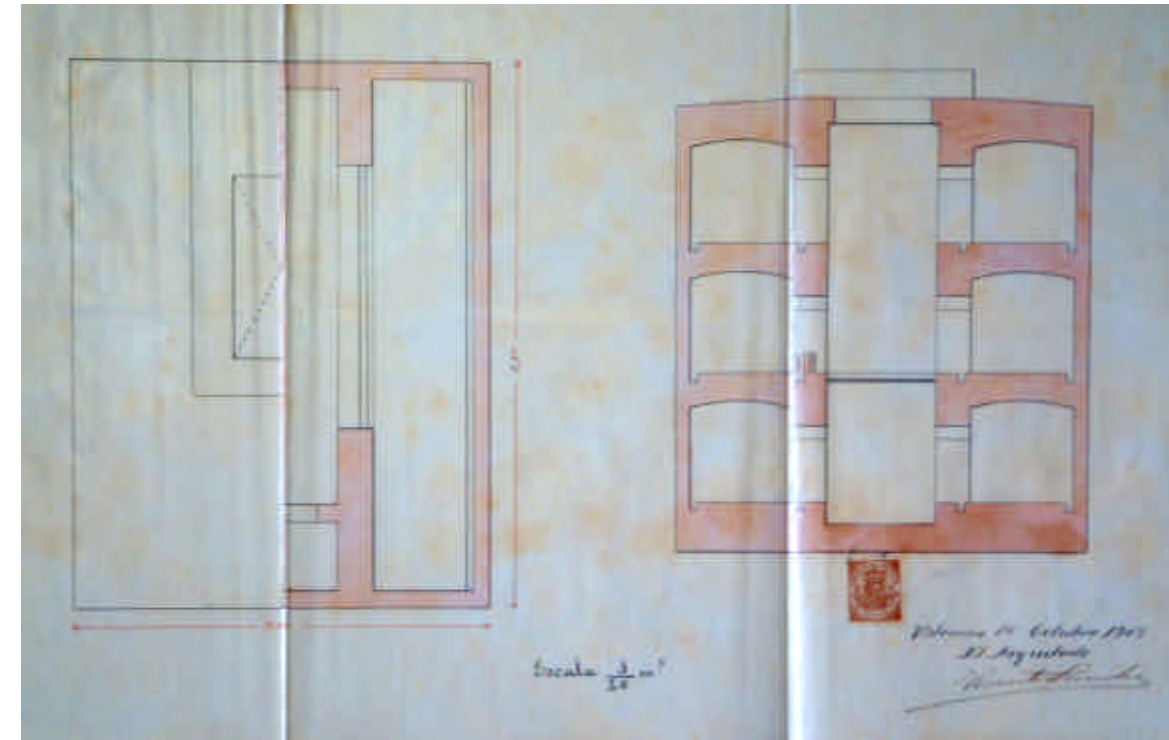
PANTEON 375

EMIL GEORGE CARRIERE LAURA SAINT-SIMON CARLET

PANTEON de :

P-376	PROPIEDAD	MARIA GOMEZ TORRENT
ARQUITECTO MAESTRO OBRAS		VICENTE SANCHO FUSTER
ARCHIVO MUNICIPAL COMPRA	ARCHIVO LEGAJO EXPEDIENTE FECHA	ARCHIVO MODERNO MUNICIPAL 1ª E/II-B 1904-1905 46 8-JUNIO- 1905
ARCHIVO MUNICIPAL PROYECTO	ARCHIVO LEGAJO EXPEDIENTE FECHA	ARCHIVO MODERNO MUNICIPAL 1ª E/II-B 1904-1905 31 18-OCTUBRE- 1905
SUPERFICIE	SUELO SUBSUELO	3,12 M <sup>2</sup> 8,70 M <sup>2</sup>
PRECIO	SUELO SUBSUELO PERMUTA	624 Pesetas 870 Pesetas NICHOS
	PRECIO TOTAL	584 Pesetas
LOCALIZACION	CUADRO	4
	SECCION	3
	D / I	I
	PARCELA ANT.	-
	PARCELA MOD.	39
CLASIFICACION PROTOTIPICA	FORMAL ESTILO	Reducidas Dimensiones con Cripta -
COMENTARIOS		

FOTOGRAFIA DEL PROYECTO

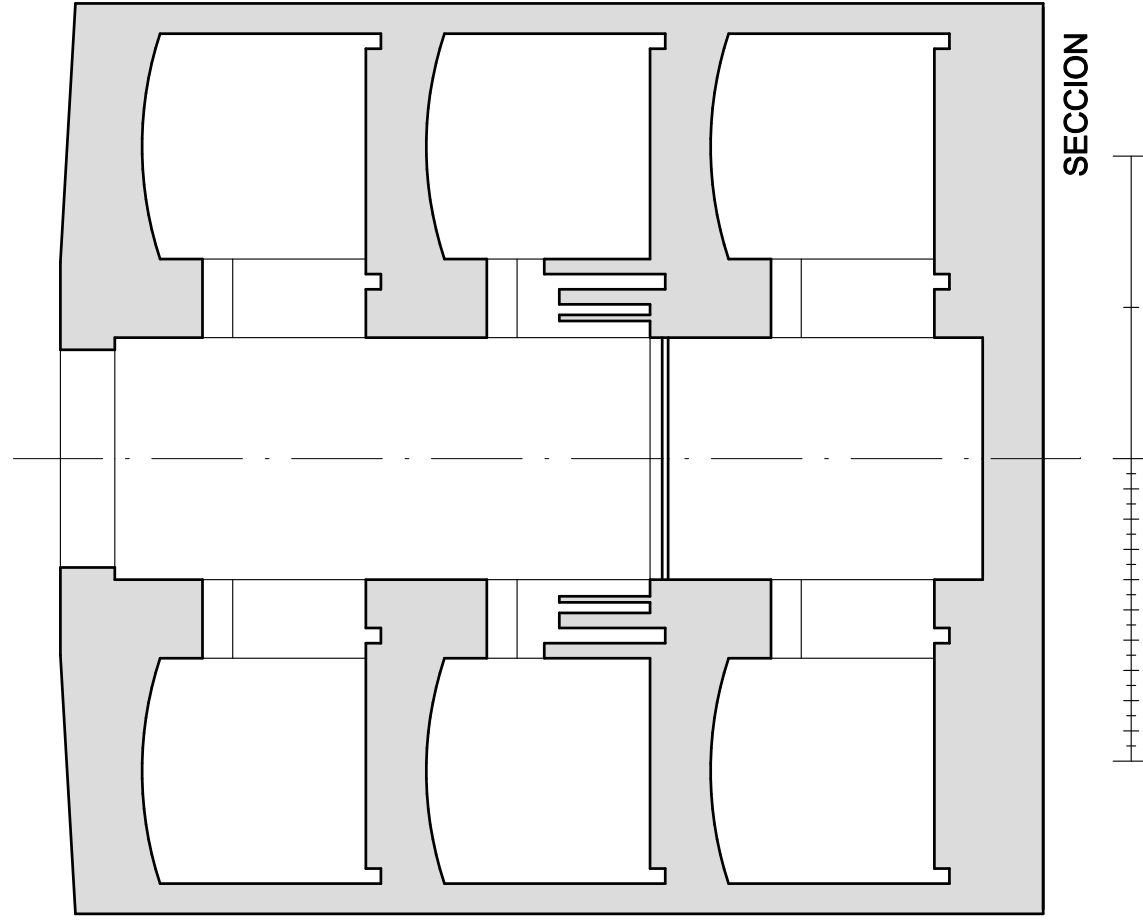



PLANO DE SITUACION

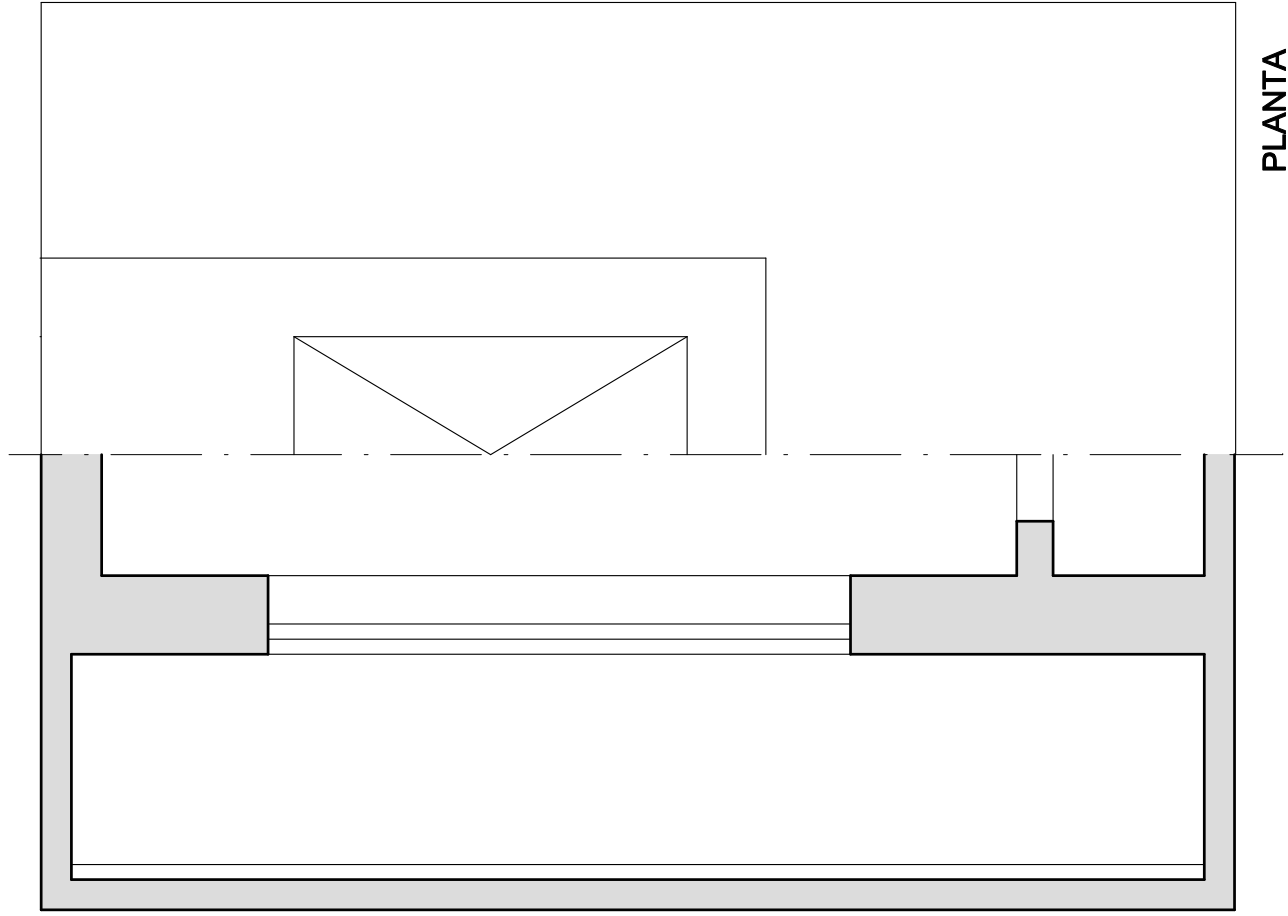


FOTOGRAFIA ACTUALIDAD





SECCION



PLANTA

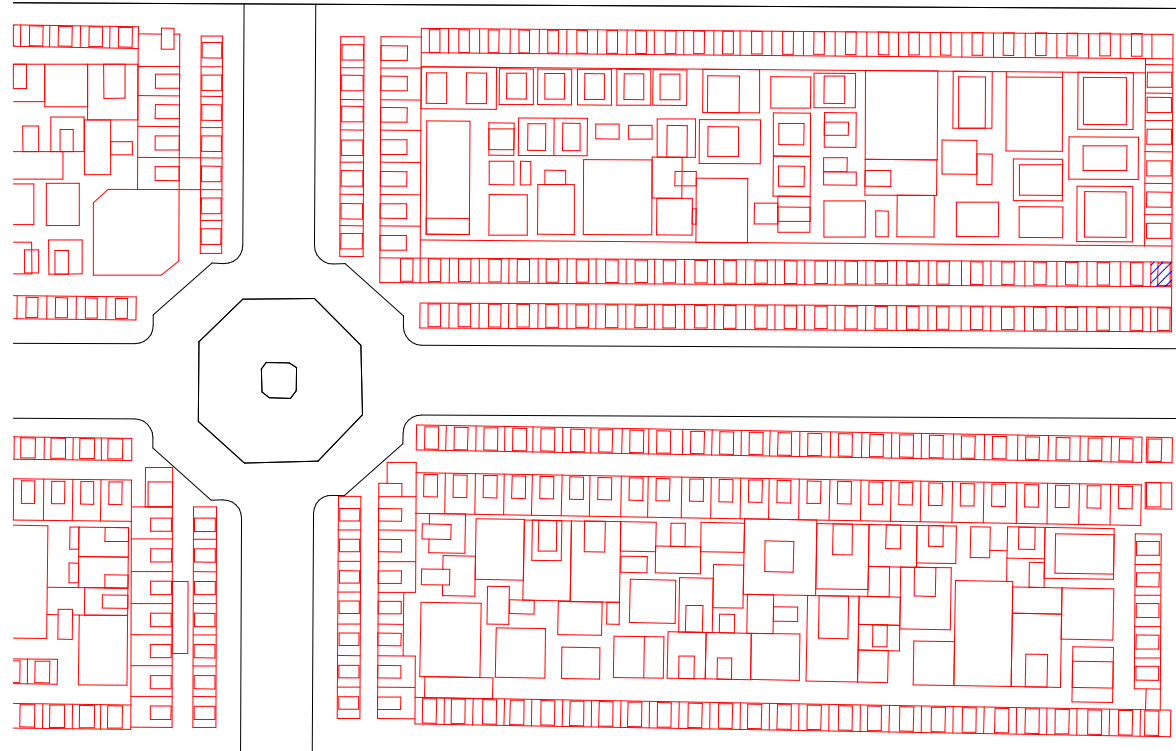
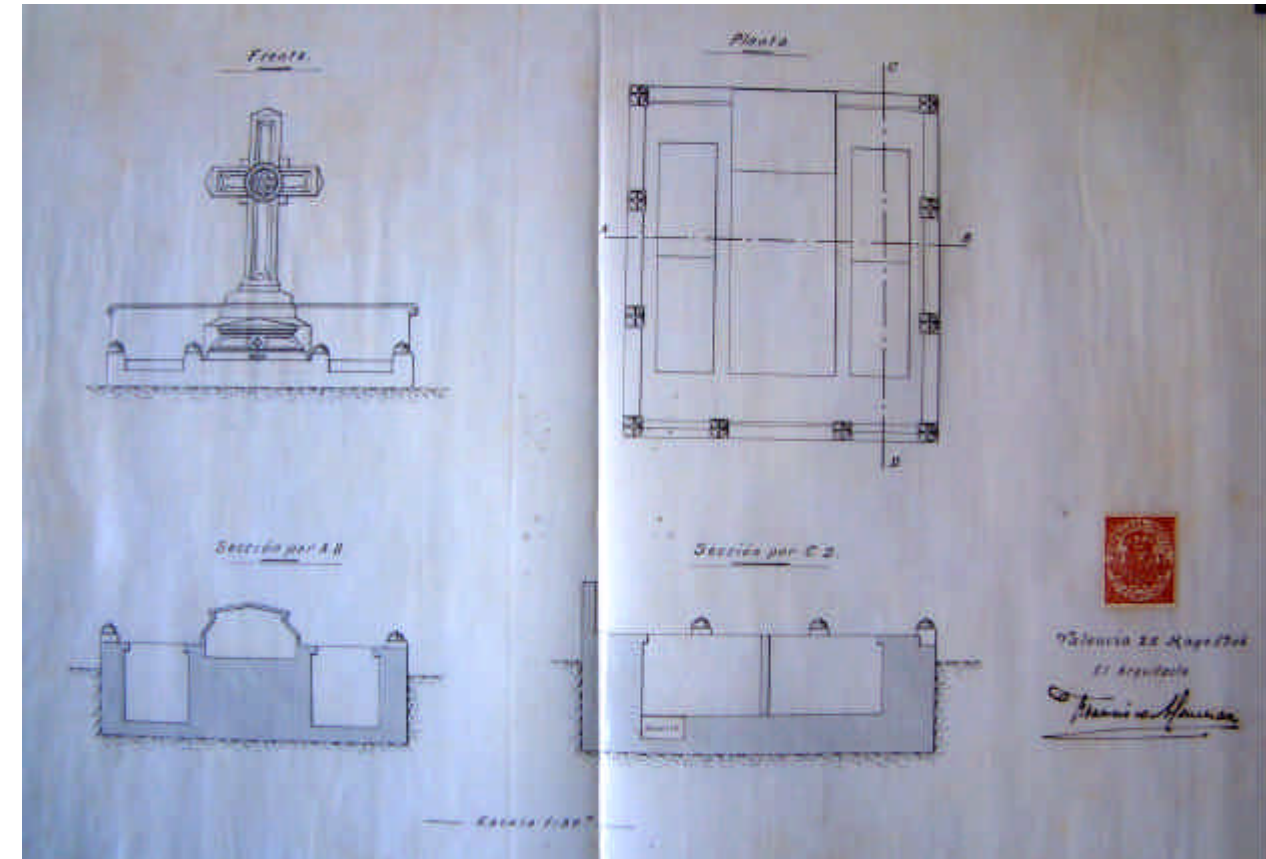
PANTEON 376

MARIA GOMEZ TORRENT

PANTEON de :

P-377	PROPIEDAD	JOAQUIN REIG BIGNE
ARQUITECTO MAESTRO OBRAS		FRANCISCO ALMENAR QUINZA
ARCHIVO MUNICIPAL COMPRA	ARCHIVO LEGAJO EXPEDIENTE FECHA	ARCHIVO MODERNO MUNICIPAL 1ª E/II-B 1904-1905 51 7-DICIEMBRE- 1905
ARCHIVO MUNICIPAL PROYECTO	ARCHIVO LEGAJO EXPEDIENTE FECHA	ARCHIVO MODERNO MUNICIPAL 1ª E/II-B 1906-1909 26 25-MAYO- 1906
SUPERFICIE	SUELO	3,12 M <sup>2</sup>
	SUBSUELO	8,70 M <sup>2</sup>
PRECIO	SUELO	624 Pesetas
	SUBSUELO	870 Pesetas
	PERMUTA	NICHOS
	PRECIO TOTAL	584 Pesetas
LOCALIZACION	CUADRO	1
	SECCION	3
	D / I	I
	PARCELA ANT.	-
	PARCELA MOD.	115
CLASIFICACION PROTOTIPICA	FORMAL ESTILO	Reducidas Dimensiones con Cripta
COMENTARIOS	El 25 de Mayo de 1906 exp. 26 solicita 3,00 M <sup>2</sup> de subsuelo (300 Pesetas). Construcción reciente de un nuevo Panteón sobre el antiguo, parece que con cripta.	

FOTOGRAFIA DEL PROYECTO



PLANO DE SITUACION

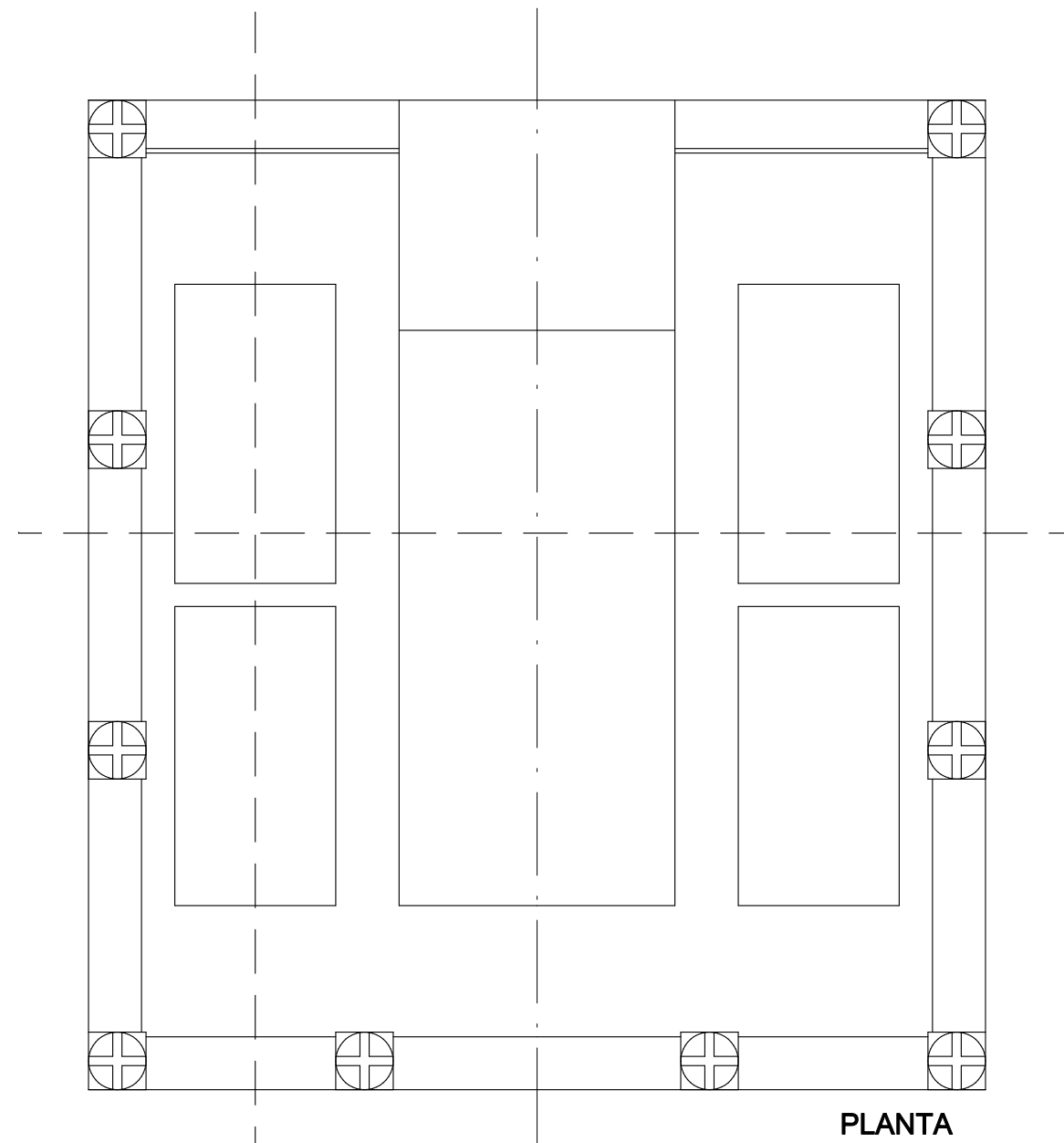



FOTOGRAFIA ACTUALIDAD




ARQUITECTURA ECLÉCTICO FUNERARIA DE LA CIUDAD DE VALENCIA  
EL CEMENTERIO GENERAL DE VALENCIA

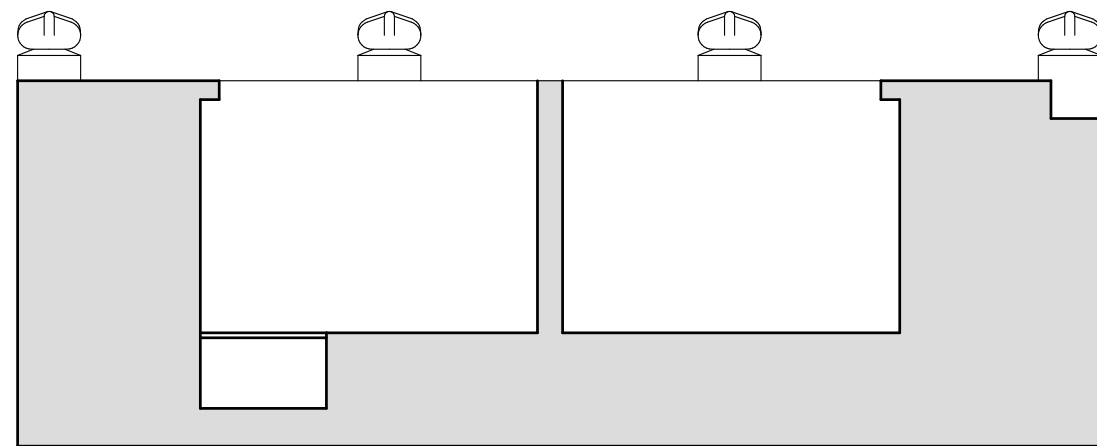
JORGE GIRBÉS PÉREZ



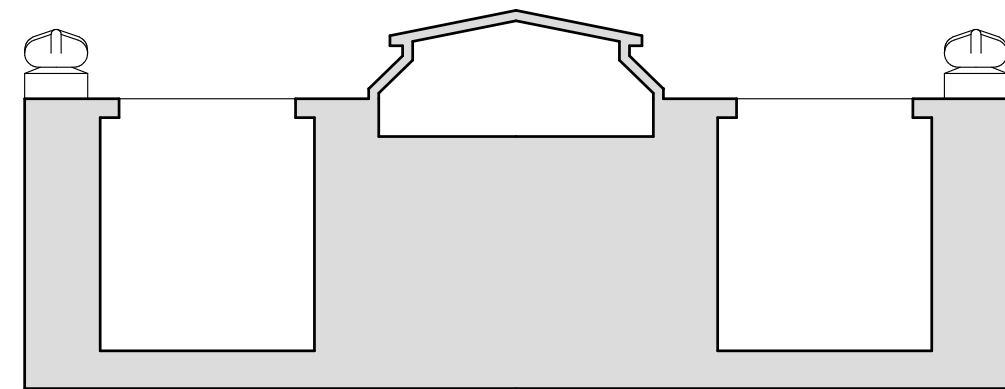
PLANTA



ALZADO



SECCION



SECCION

PANTEON 377

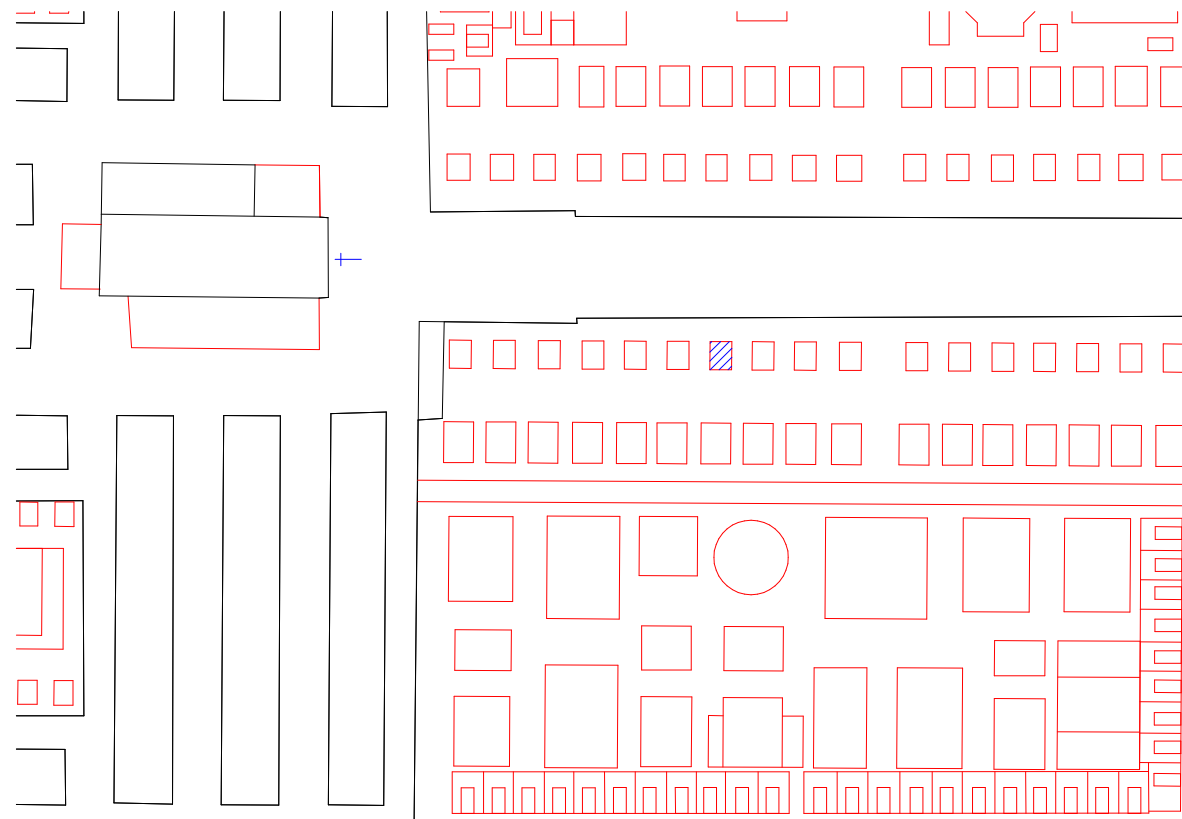

JOAQUIN REIG BIGNE

PANTEON de :

JORGE GIBBÉS PÉREZ

P-378	PROPIEDAD	MARIANO AMIGO
ARQUITECTO MAESTRO OBRAS		JOAQUIN MARIA ARNAU MARIMON
ARCHIVO MUNICIPAL COMPRA	ARCHIVO LEGAJO EXPEDIENTE FECHA	ARCHIVO MODERNO MUNICIPAL 1ª E/II-B 1904-1905 6 12-ENERO- 1904
ARCHIVO MUNICIPAL PROYECTO	ARCHIVO LEGAJO EXPEDIENTE FECHA	ARCHIVO MODERNO MUNICIPAL 1ª E/II-B 1904-1905 6 12-ENERO- 1904
SUPERFICIE	SUELO SUBSUELO	-
PRECIO	SUELO SUBSUELO PERMUTA	-
	PRECIO TOTAL	1.500 Pesetas
LOCALIZACION	CUADRO SECCION D / I	-
	PARCELA ANT.	1
	PARCELA MOD.	I
		11
CLASIFICACION PROTOTIPICA	FORMAL ESTILO	Reducidas Dimensiones con Cripta
COMENTARIOS	Panteón de Parcela organizada por Ayuntamiento 1.500 ó 2.000 Pesetas	

FOTOGRAFIA DEL PROYECTO



PLANO DE SITUACION






FOTOGRAFIA ACTUALIDAD




ARQUITECTURA ECLÉCTICO FUNERARIA DE LA CIUDAD DE VALENCIA  
EL CEMENTERIO GENERAL DE VALENCIA

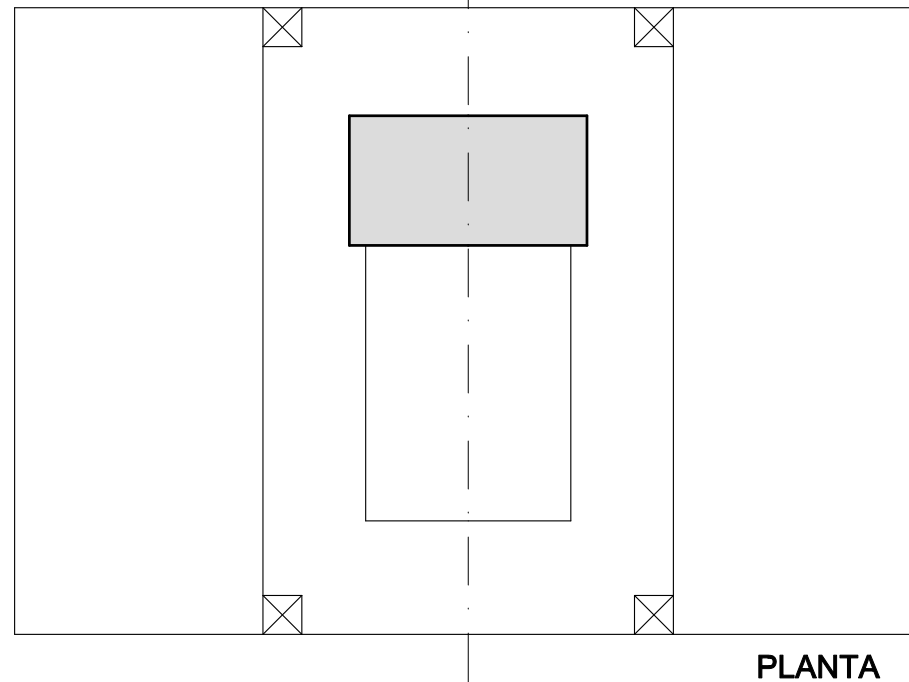
JORGE GIRBÉS PÉREZ



ALZADO



PERFIL



PLANTA

PANTEON 378

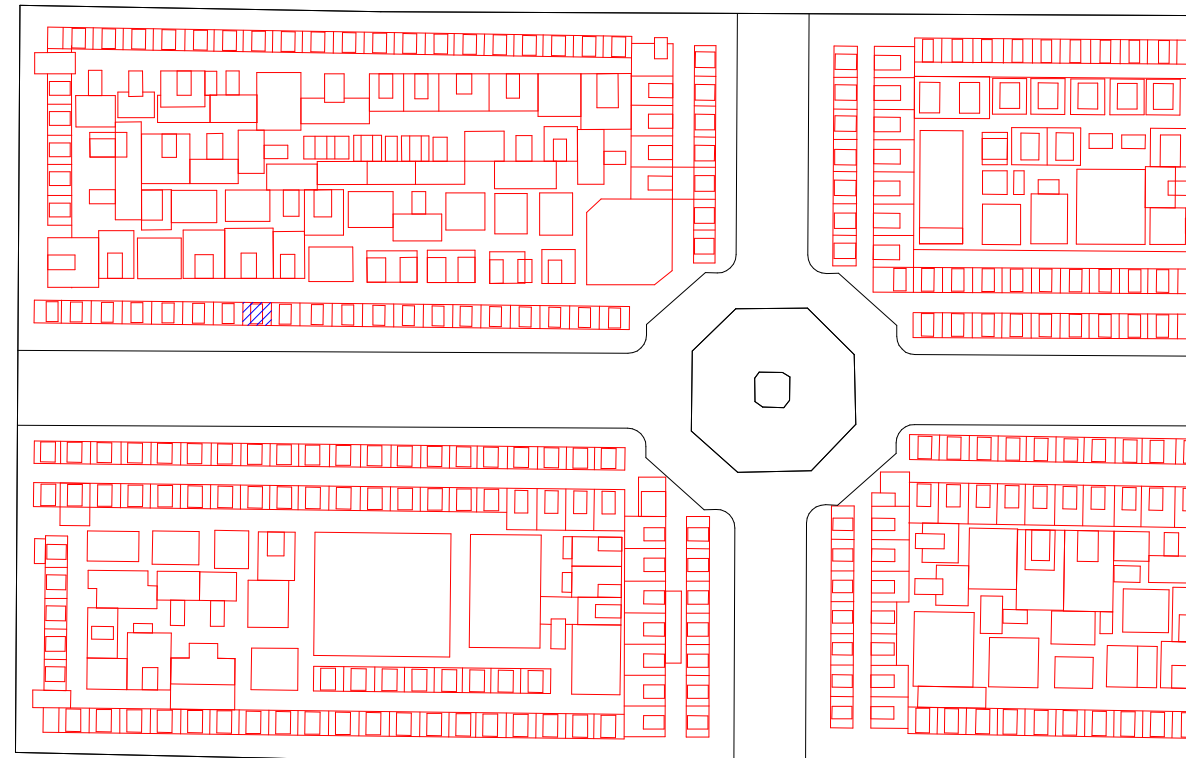

MARIANO AMIGO

PANTEON de :

JORGE GIBÉS PÉREZ

P-379	PROPIEDAD	JOSE MARIA GOZALVEZ AMAT
ARQUITECTO MAESTRO OBRAS		GERARDO ROIG GIMENO
ARCHIVO MUNICIPAL COMPRA	ARCHIVO LEGAJO EXPEDIENTE FECHA	ARCHIVO MODERNO MUNICIPAL 1ª E/II-B 1904-1905 13 31-MARZO- 1904
ARCHIVO MUNICIPAL PROYECTO	ARCHIVO LEGAJO EXPEDIENTE FECHA	ARCHIVO MODERNO MUNICIPAL 1ª E/II-B 1904-1905 13 31-MARZO- 1904
SUPERFICIE	SUELO SUBSUELO	- -
PRECIO	SUELO SUBSUELO PERMUTA	- -
	PRECIO TOTAL	1.500 Pesetas
LOCALIZACION	CUADRO SECCION D/I	3 3 I
	PARCELA ANT. PARCELA MOD.	- 403
CLASIFICACION PROTOTIPICA	FORMAL ESTILO	Reducidas Dimensiones con Cripta -
COMENTARIOS	Panteón de Parcela organizada por Ayuntamiento 1.500 ó 2.000 Pesetas	

FOTOGRAFIA DEL PROYECTO



PLANO DE SITUACION

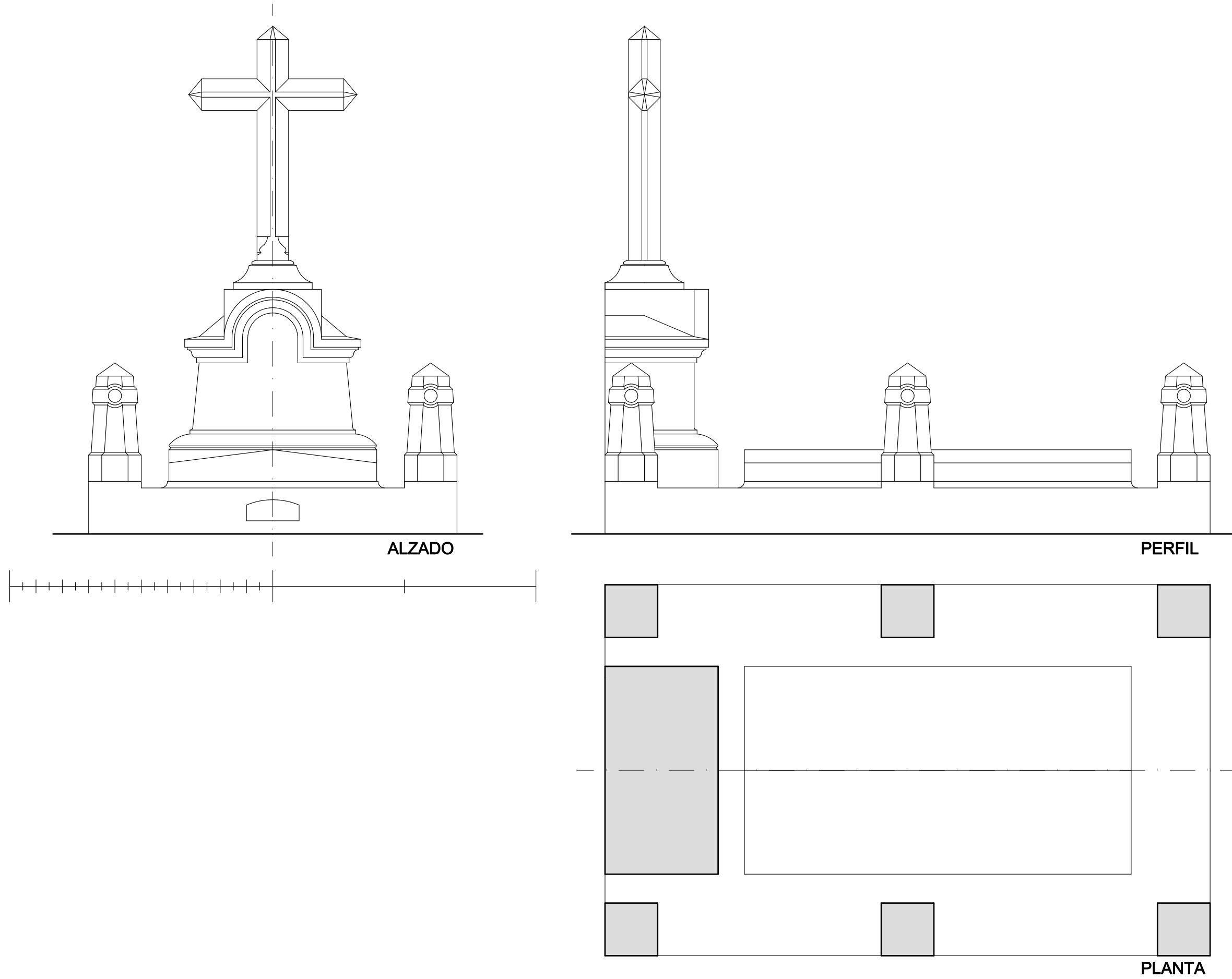



FOTOGRAFIA ACTUALIDAD



ARQUITECTURA ECLÉCTICO FUNERARIA DE LA CIUDAD DE VALENCIA  
EL CEMENTERIO GENERAL DE VALENCIA

JORGE GIRBÉS PÉREZ



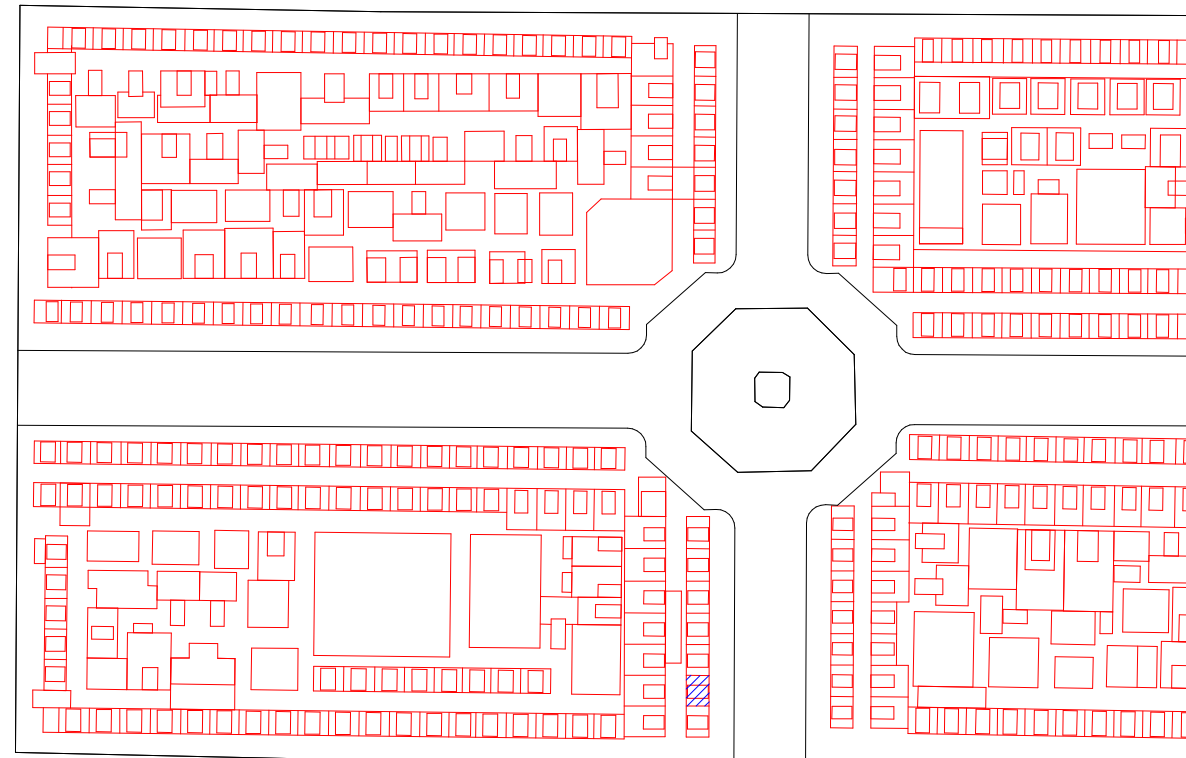
PANTEON 379

JOSE MARIA GOZALBEZ AMAT

PANTEON de :

P-380	PROPIEDAD	BERNARDO GARCIA MUSTIELES
ARQUITECTO MAESTRO OBRAS		VICENTE BOCHONS LLORENTE ( M.O. )
ARCHIVO MUNICIPAL COMPRA	ARCHIVO LEGAJO EXPEDIENTE FECHA	ARCHIVO MODERNO MUNICIPAL 1ª E/II-B 1904-1905 14 30-MAYO- 1904
ARCHIVO MUNICIPAL PROYECTO	ARCHIVO LEGAJO EXPEDIENTE FECHA	ARCHIVO MODERNO MUNICIPAL 1ª E/II-B 1904-1905 14 30-MAYO- 1904
SUPERFICIE	SUELO SUBSUELO	- -
PRECIO	SUELO SUBSUELO PERMUTA	- -
	PRECIO TOTAL	NICHOS 463,78 Pesetas
LOCALIZACION	CUADRO SECCION D / I	4 3 I
	PARCELA ANT. PARCELA MOD.	- 372
CLASIFICACION PROTOTIPICA	FORMAL ESTILO	Reducidas Dimensiones con Cripta -
COMENTARIOS	Panteón de Parcela organizada por Ayuntamiento 1.500 ó 2.000 Pesetas	

FOTOGRAFIA DEL PROYECTO



PLANO DE SITUACION



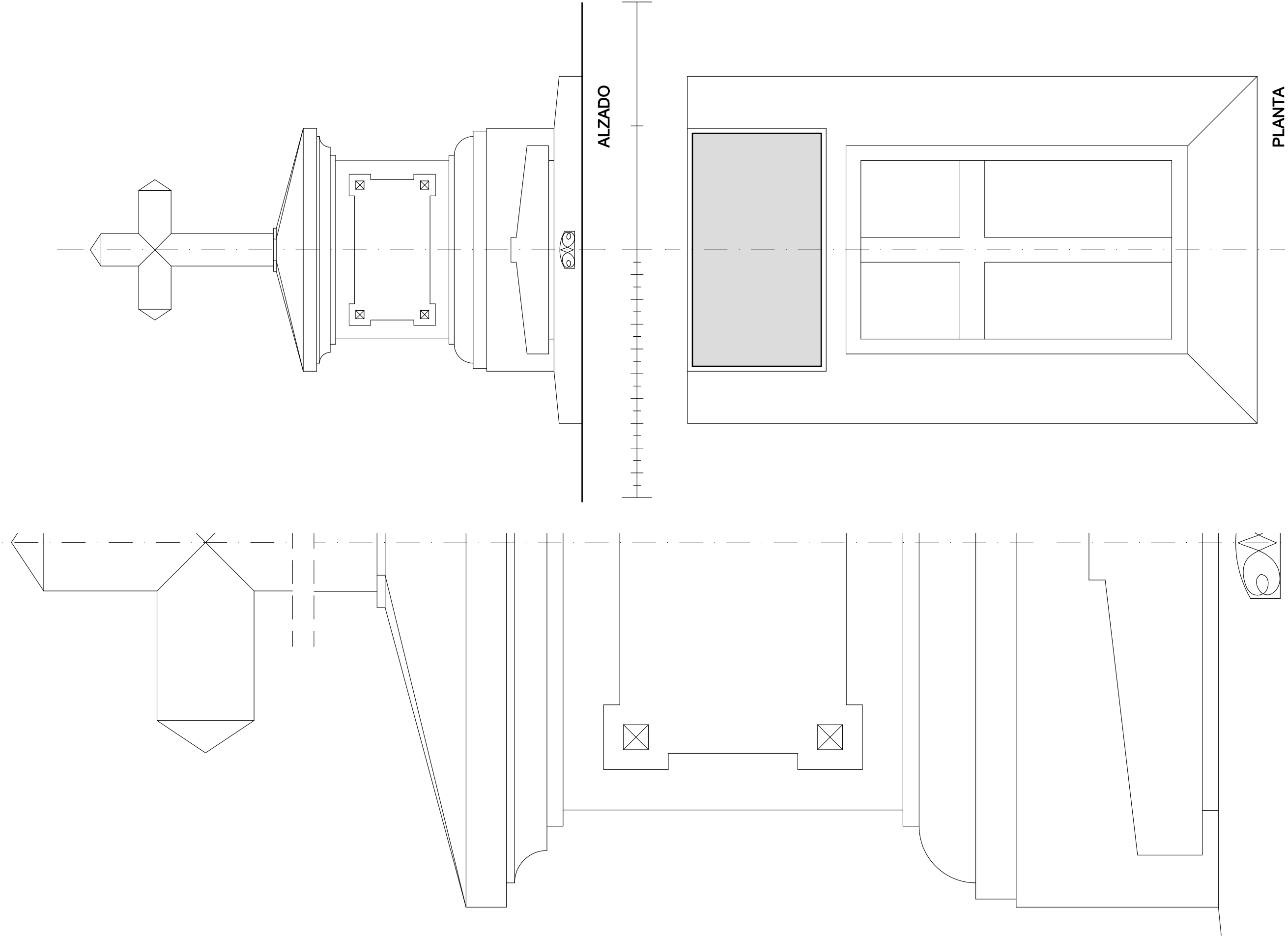
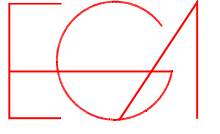
FOTOGRAFIA ACTUALIDAD





ARQUITECTURA ECLÉCTICO FUNERARIA DE LA CIUDAD DE VALENCIA  
EL CEMENTERIO GENERAL DE VALENCIA

JORGE GIRBÉS PÉREZ



ALZADO

PLANTA

PANTEON 380

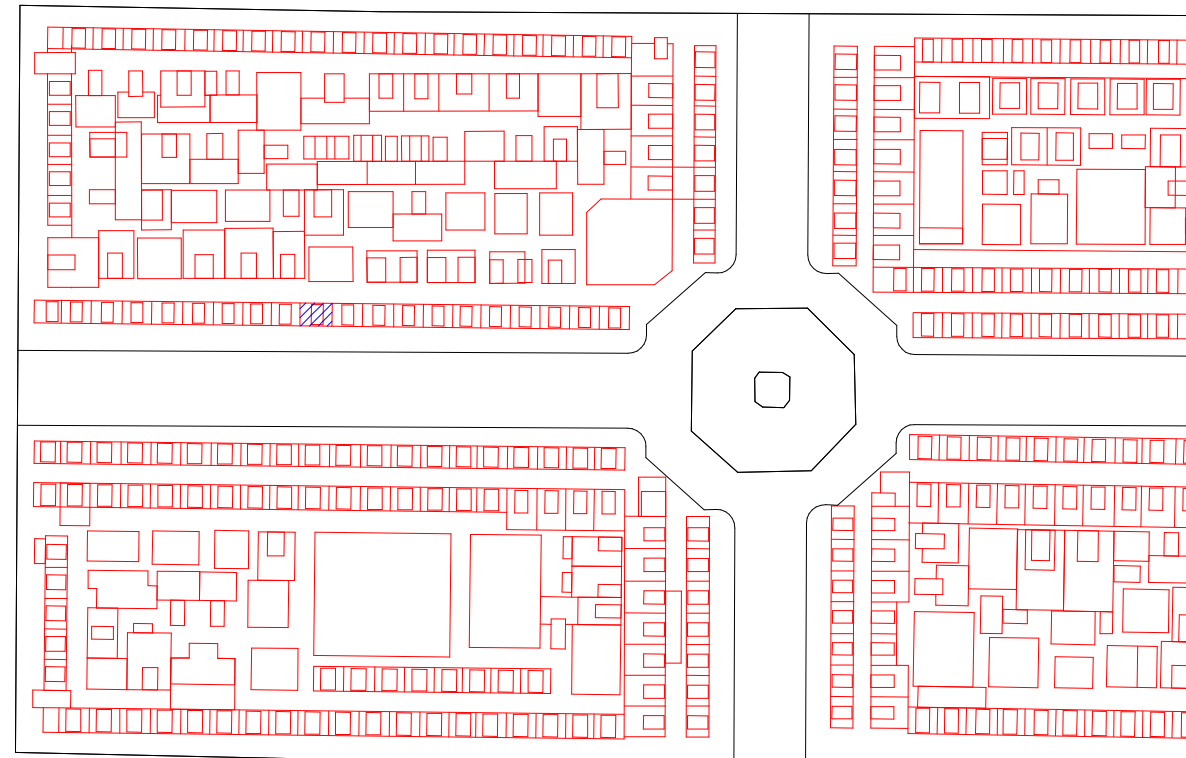

BERNARDO GARCIA MUSTIELES

PANTEON de :


JORGE GIBÉS PÉREZ

P-381	PROPIEDAD	RAMON MARTINEZ VALLEJO
ARQUITECTO MAESTRO OBRAS		GERARDO ROIG GIMENO
ARCHIVO MUNICIPAL COMPRA	ARCHIVO LEGAJO EXPEDIENTE FECHA	ARCHIVO MODERNO MUNICIPAL 1ª E/II-B 1904-1905 15 20-MAYO- 1904
ARCHIVO MUNICIPAL PROYECTO	ARCHIVO LEGAJO EXPEDIENTE FECHA	ARCHIVO MODERNO MUNICIPAL 1ª E/II-B 1904-1905 15 20-MAYO- 1904
SUPERFICIE	SUELO SUBSUELO	-
PRECIO	SUELO SUBSUELO PERMUTA	-
	PRECIO TOTAL	1.500 Pesetas
LOCALIZACION	CUADRO SECCION D/I	3 3 I
	PARCELA ANT. PARCELA MOD.	- 405
CLASIFICACION PROTOTIPICA	FORMAL ESTILO	Reducidas Dimensiones con Cripta -
COMENTARIOS	Panteón de Parcela organizada por Ayuntamiento 1.500 ó 2.000 Pesetas	

FOTOGRAFIA DEL PROYECTO



PLANO DE SITUACION

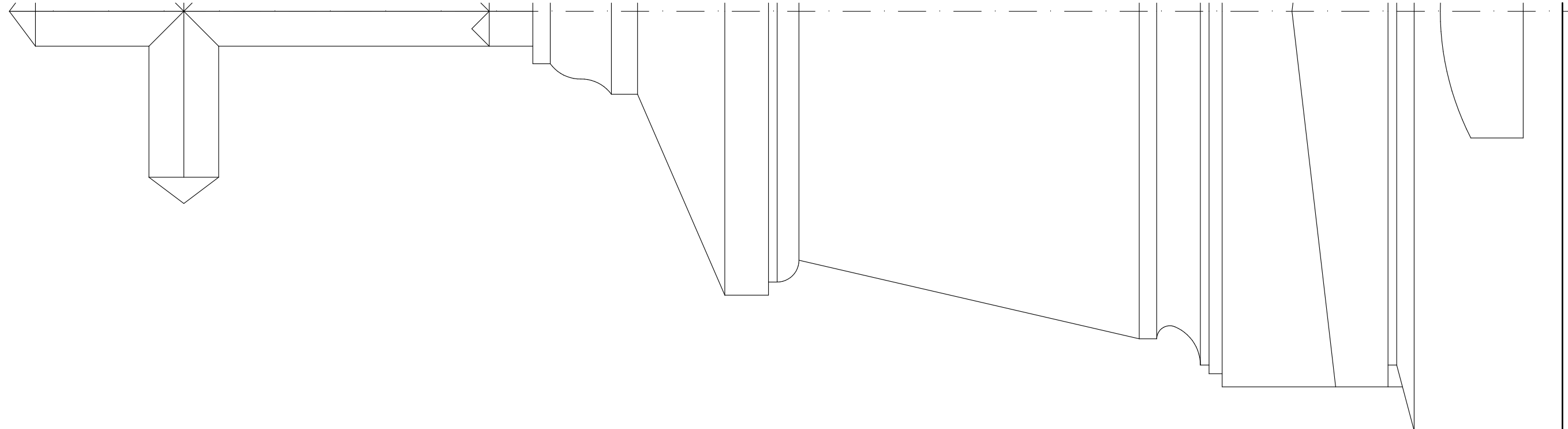
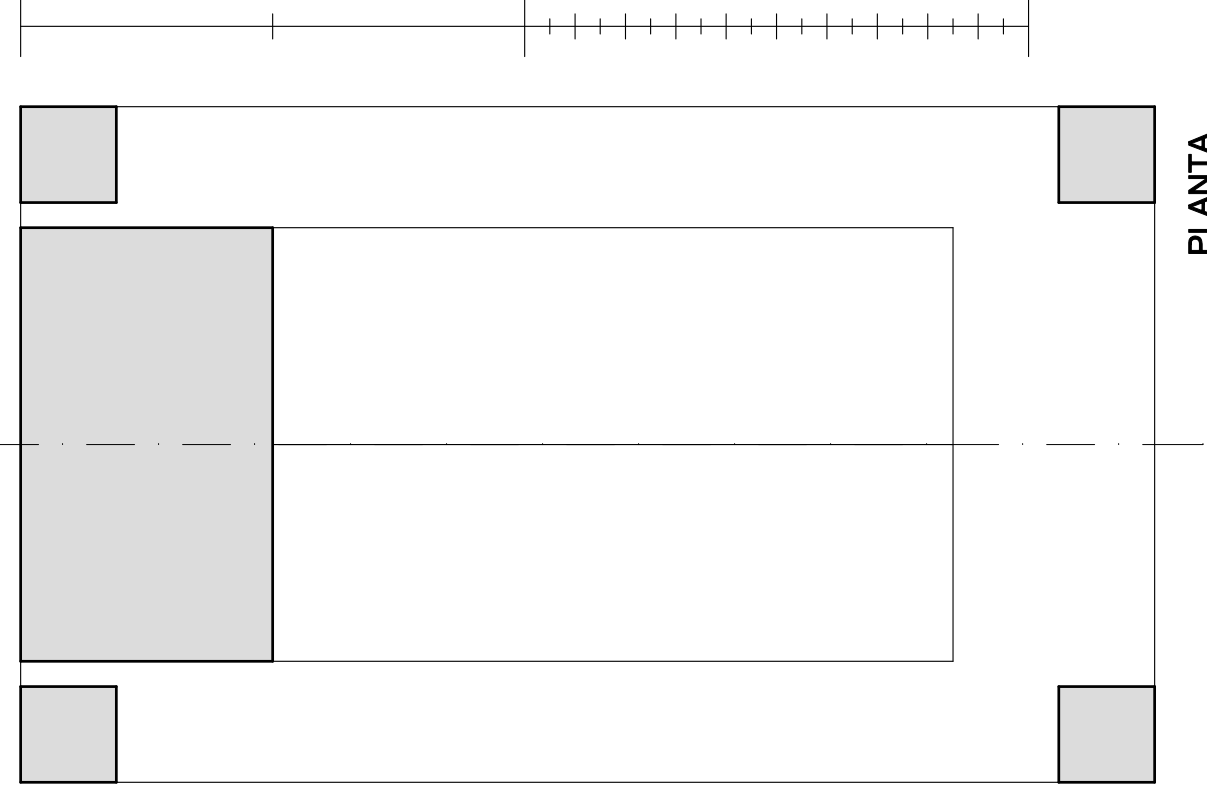
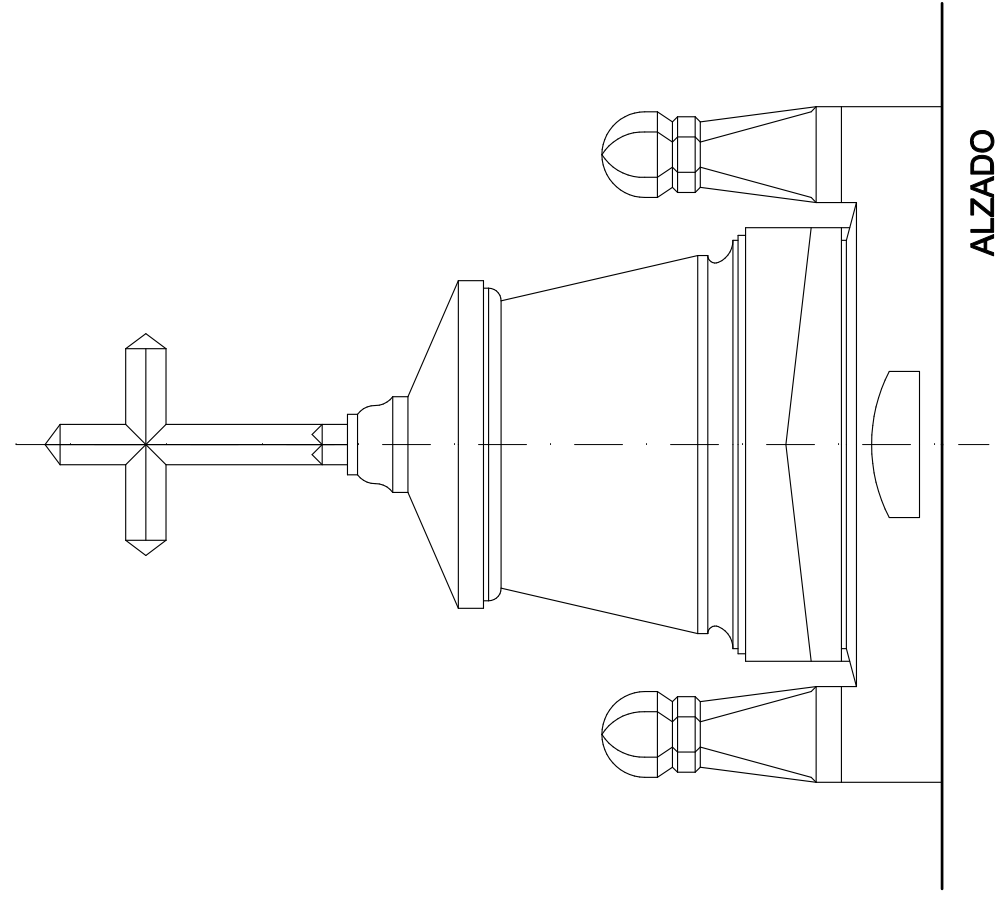



FOTOGRAFIA ACTUALIDAD



ARQUITECTURA ECLÉCTICO FUNERARIA DE LA CIUDAD DE VALENCIA  
EL CEMENTERIO GENERAL DE VALENCIA

JORGE GIRBÉS PÉREZ



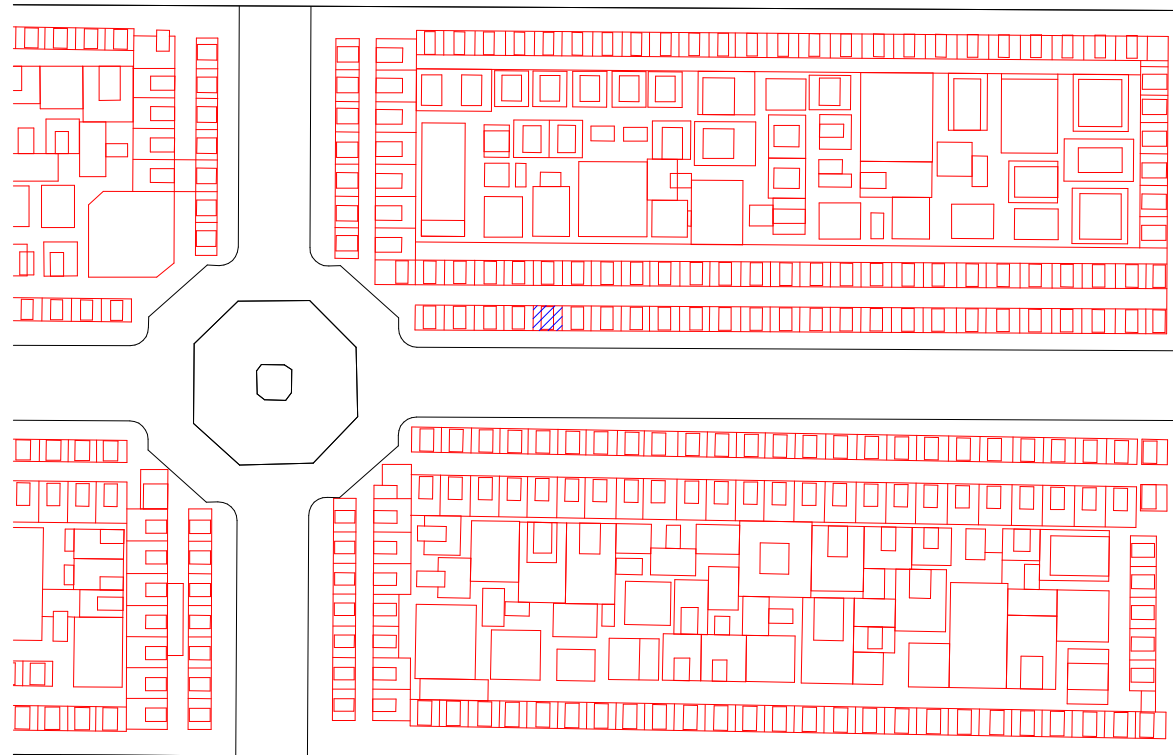
PANTEON 381

RAMON MARTINEZ VALLEJO

PANTEON de :

P-382	PROPIEDAD	LEONOR JOVANI SANCHO
ARQUITECTO MAESTRO OBRAS		VICENTE BOCHONS LLORENTE ( M.O. )
ARCHIVO MUNICIPAL COMPRA	ARCHIVO LEGAJO EXPEDIENTE FECHA	ARCHIVO MODERNO MUNICIPAL 1ª E/II-B 1904-1905 16 30-MAYO- 1904
ARCHIVO MUNICIPAL PROYECTO	ARCHIVO LEGAJO EXPEDIENTE FECHA	ARCHIVO MODERNO MUNICIPAL 1ª E/II-B 1904-1905 16 30-MAYO- 1904
SUPERFICIE	SUELO SUBSUELO	- -
PRECIO	SUELO SUBSUELO PERMUTA	- -
	PRECIO TOTAL	NICHO 1.200 Pesetas
LOCALIZACION	CUADRO	1
	SECCION	3
	D / I	I
	PARCELA ANT. PARCELA MOD.	- 320
CLASIFICACION PROTOTIPICA	FORMAL ESTILO	Reducidas Dimensiones con Cripta -
COMENTARIOS	Panteón de Parcela organizada por Ayuntamiento 1.500 ó 2.000 Pesetas	

FOTOGRAFIA DEL PROYECTO



PLANO DE SITUACION

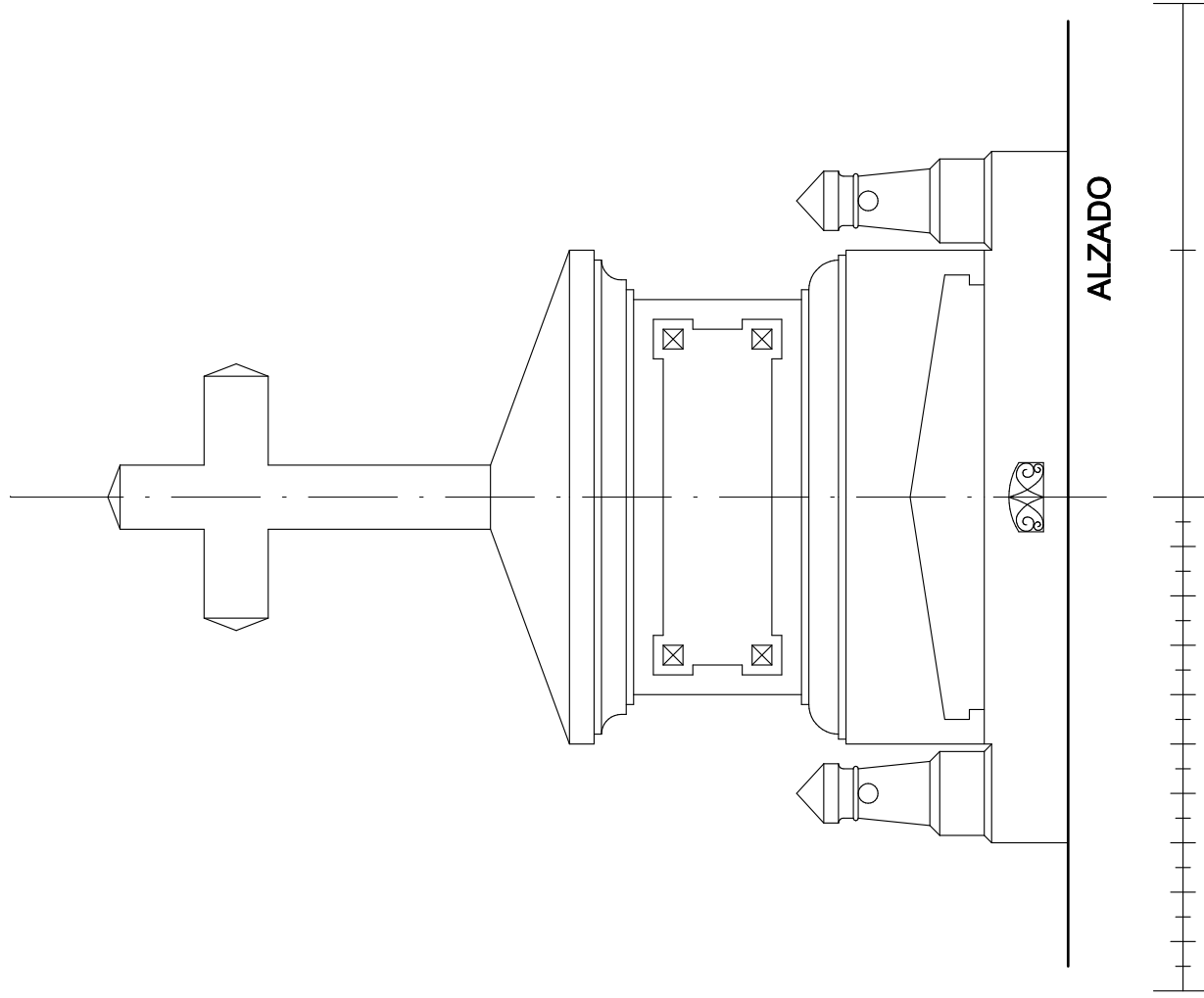



FOTOGRAFIA ACTUALIDAD

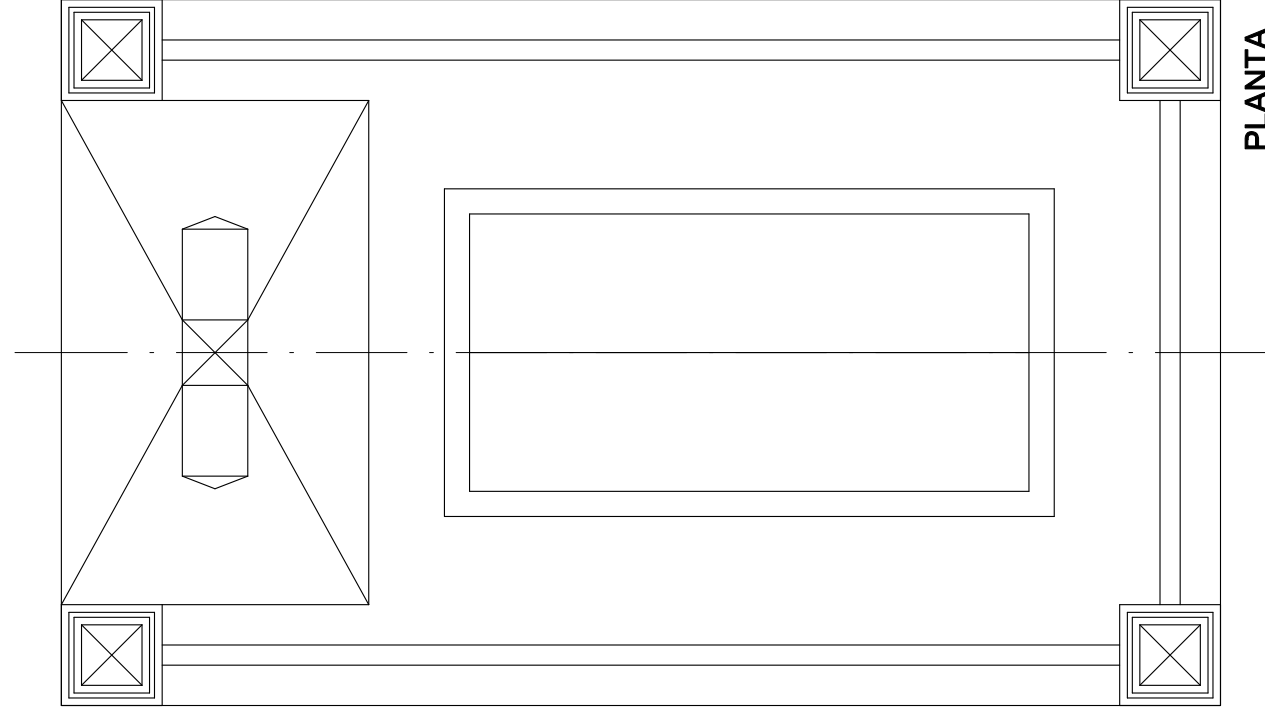


ARQUITECTURA ECLÉCTICO FUNERARIA DE LA CIUDAD DE VALENCIA  
EL CEMENTERIO GENERAL DE VALENCIA

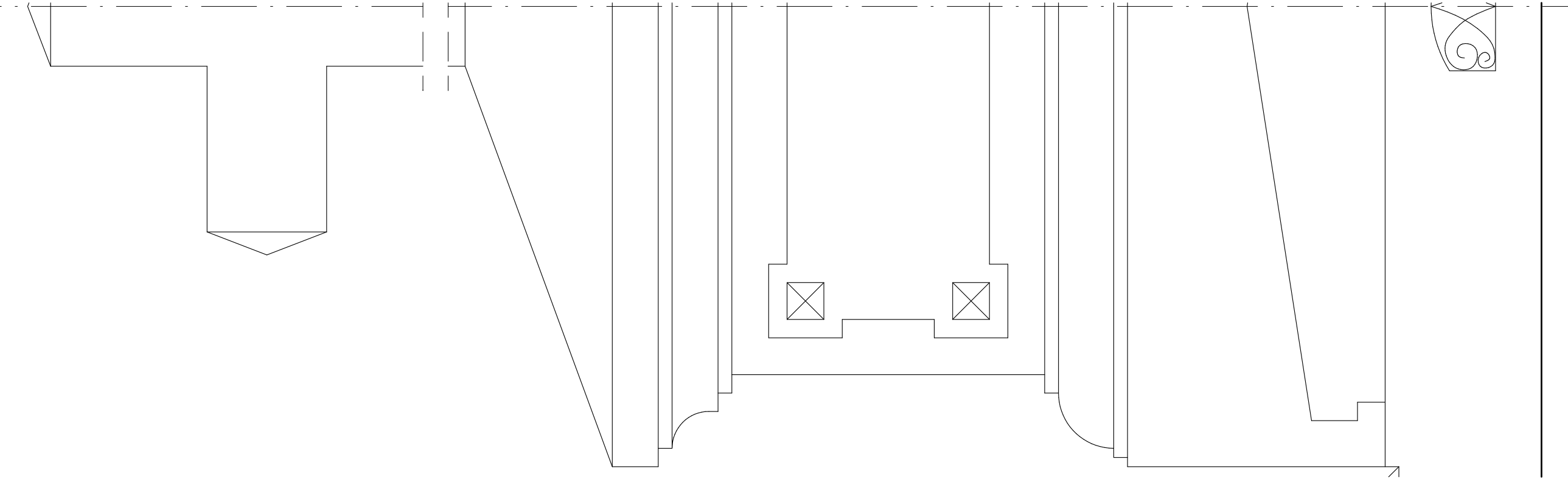
JORGE GIRBÉS PÉREZ



ALZADO



PLANTA



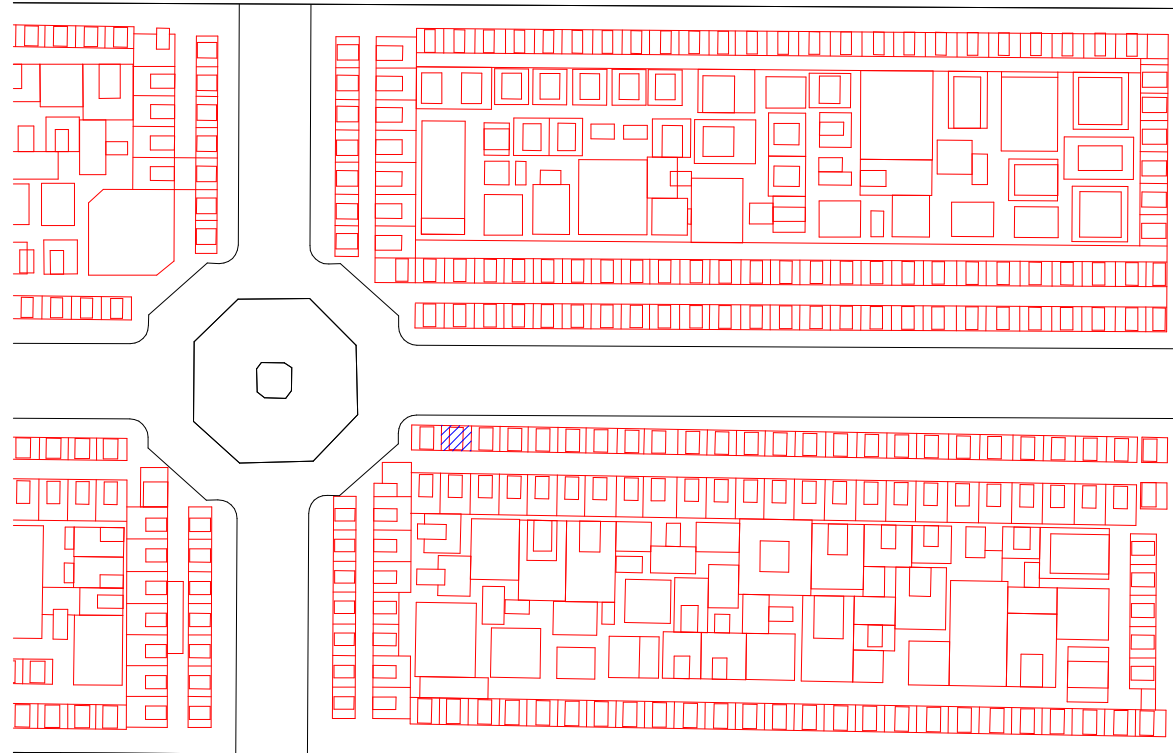

PANTEON 382

LEONOR JOVANI SANCHO

PANTEON de :

P-383	PROPIEDAD	JUAN TORMO DE REBELO
ARQUITECTO MAESTRO OBRAS		ANTONIO MARTORELL TRILLES
ARCHIVO MUNICIPAL COMPRA	ARCHIVO LEGAJO EXPEDIENTE FECHA	ARCHIVO MODERNO MUNICIPAL 1ª E/II-B 1904-1905 15 20-MAYO- 1904
ARCHIVO MUNICIPAL PROYECTO	ARCHIVO LEGAJO EXPEDIENTE FECHA	ARCHIVO MODERNO MUNICIPAL 1ª E/II-B 1904-1905 15 20-MAYO- 1904
SUPERFICIE	SUELO SUBSUELO	- -
PRECIO	SUELO SUBSUELO PERMUTA	- -
	PRECIO TOTAL	NICHO 1.200 Pesetas
LOCALIZACION	CUADRO SECCION D / I	1 3 I
	PARCELA ANT. PARCELA MOD.	- 320
CLASIFICACION PROTOTIPICA	FORMAL ESTILO	Reducidas Dimensiones con Cripta -
COMENTARIOS	Panteón de Parcela organizada por Ayuntamiento 1.500 ó 2.000 Pesetas Estela completamente destrozada.	

FOTOGRAFIA DEL PROYECTO



PLANO DE SITUACION

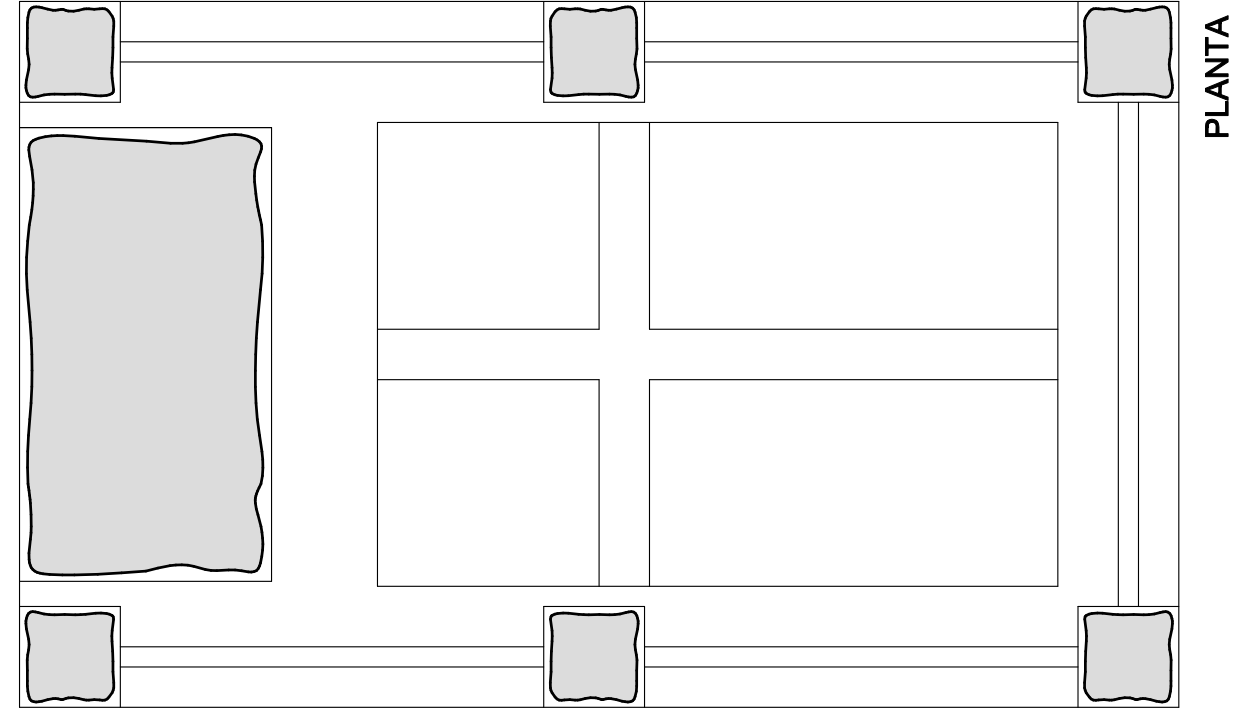
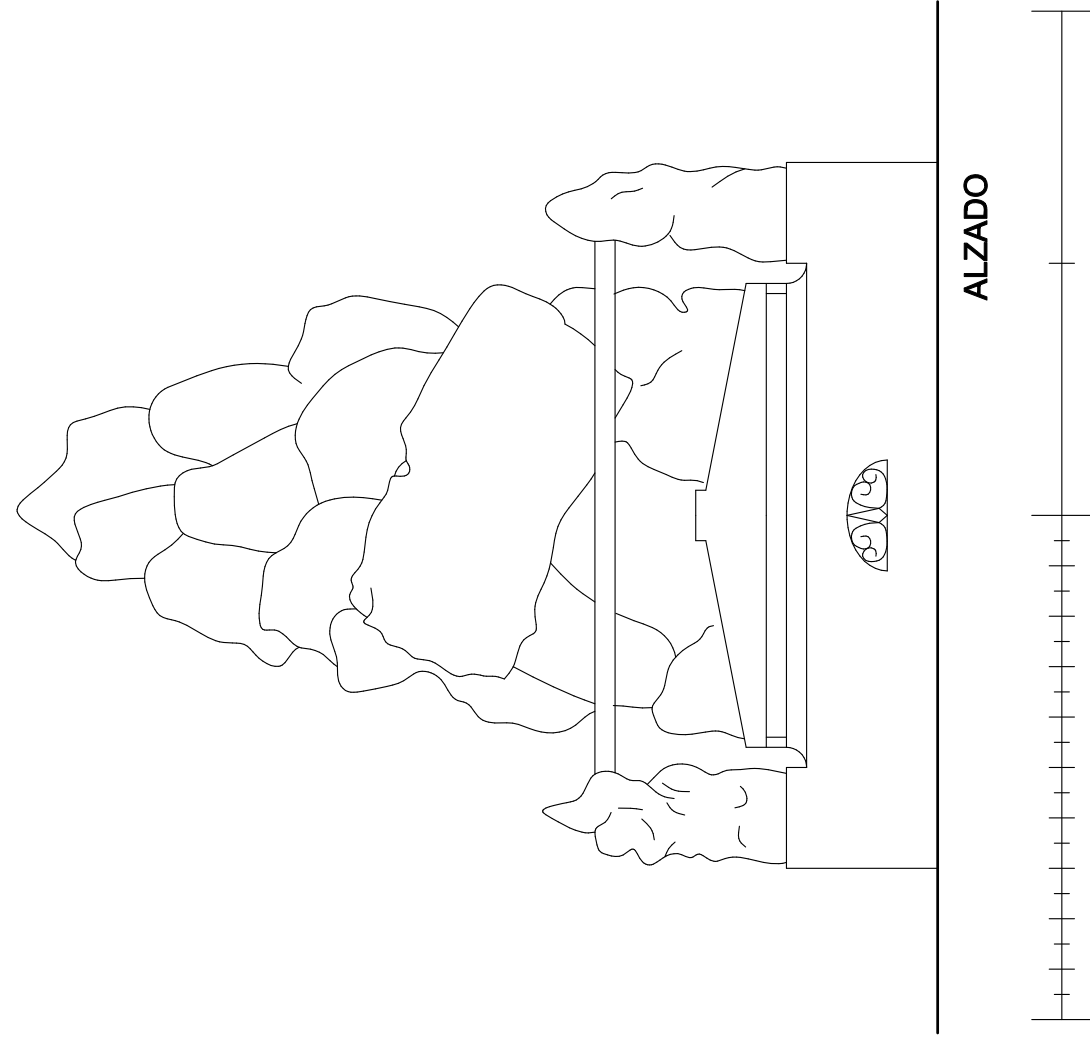



FOTOGRAFIA ACTUALIDAD



ARQUITECTURA ECLÉCTICO FUNERARIA DE LA CIUDAD DE VALENCIA  
EL CEMENTERIO GENERAL DE VALENCIA

JORGE GIRBÉS PÉREZ



JUAN TORMO DE REVELO

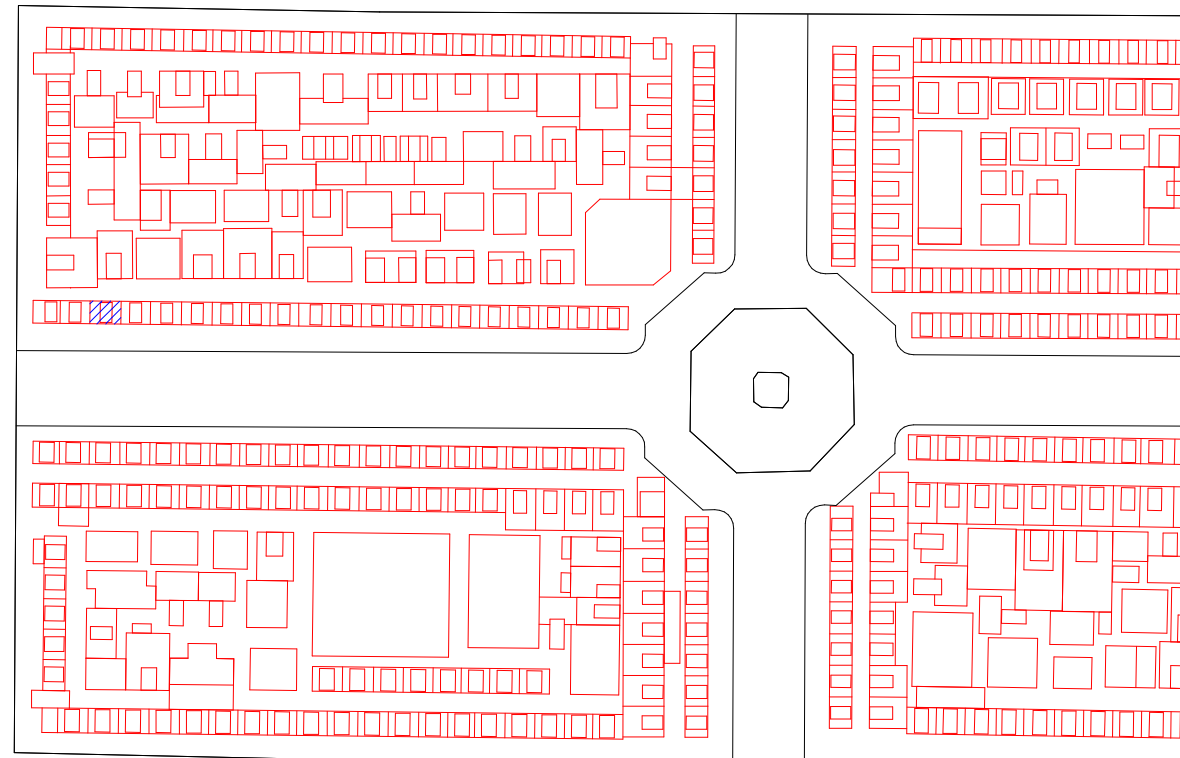

PANTEON 383

PANTEON de :

JORGE GIBBÉS PÉREZ

P-384	PROPIEDAD	FRANCISCO DE PAULA BELTRAN OBIOL
ARQUITECTO MAESTRO OBRAS		MANUEL GARCIA SIERRA ( M.O. )
ARCHIVO MUNICIPAL COMPRA	ARCHIVO LEGAJO EXPEDIENTE FECHA	ARCHIVO MODERNO MUNICIPAL 1ª E/II-B 1904-1905 15 20-MAYO- 1904
ARCHIVO MUNICIPAL PROYECTO	ARCHIVO LEGAJO EXPEDIENTE FECHA	ARCHIVO MODERNO MUNICIPAL 1ª E/II-B 1904-1905 15 20-MAYO- 1904
SUPERFICIE	SUELO SUBSUELO	-
PRECIO	SUELO SUBSUELO PERMUTA	-
	PRECIO TOTAL	1.500 Pesetas
LOCALIZACION	CUADRO	3
	SECCION	3
	D / I	I
	PARCELA ANT. PARCELA MOD.	- 398
CLASIFICACION PROTOTIPICA	FORMAL ESTILO	Reducidas Dimensiones con Cripta
COMENTARIOS	Panteón de Parcela organizada por Ayuntamiento 1.500 ó 2.000 Pesetas	

FOTOGRAFIA DEL PROYECTO



PLANO DE SITUACION



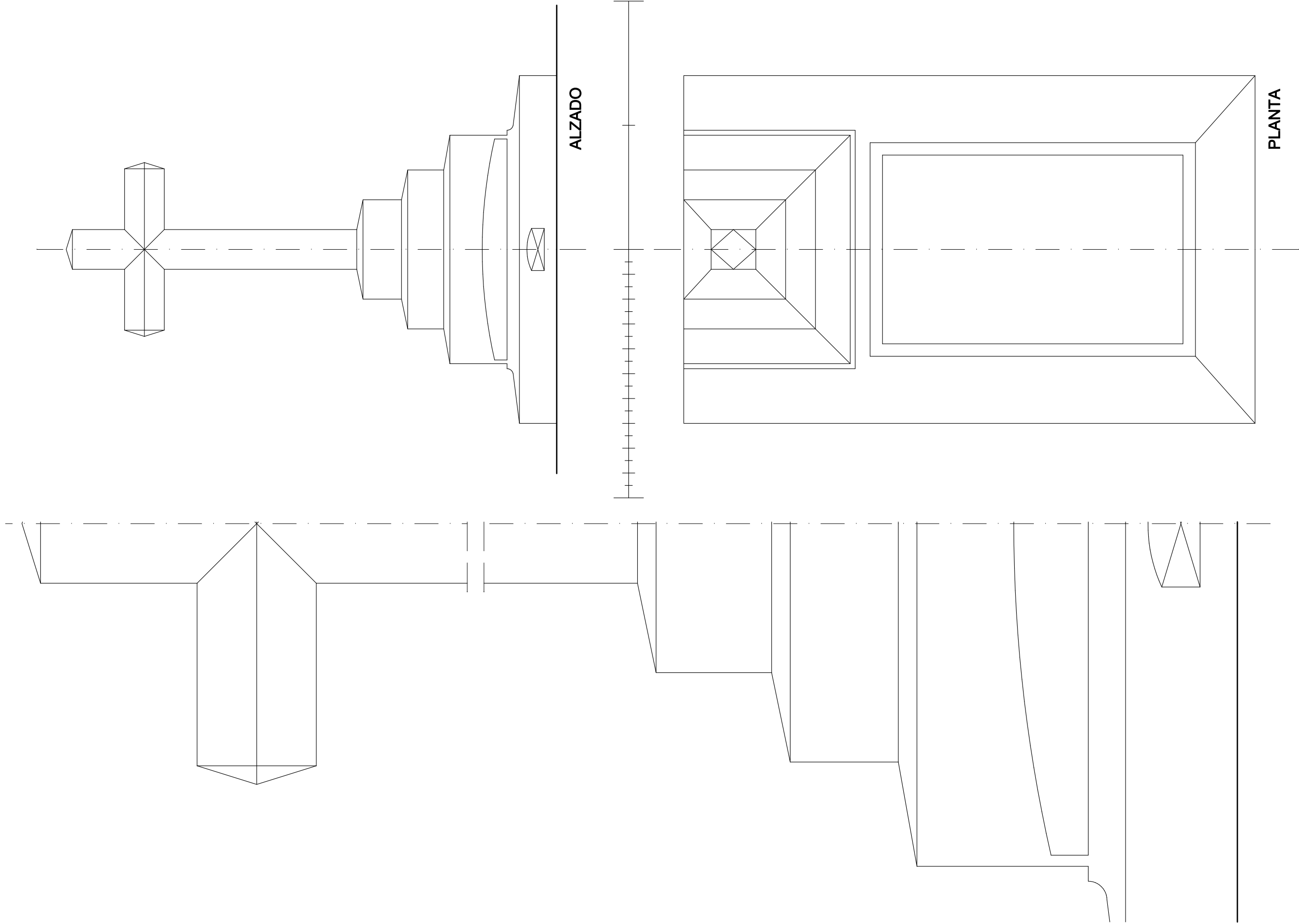
FOTOGRAFIA ACTUALIDAD





ARQUITECTURA ECLÉCTICO FUNERARIA DE LA CIUDAD DE VALENCIA  
EL CEMENTERIO GENERAL DE VALENCIA

JORGE GIRBÉS PÉREZ



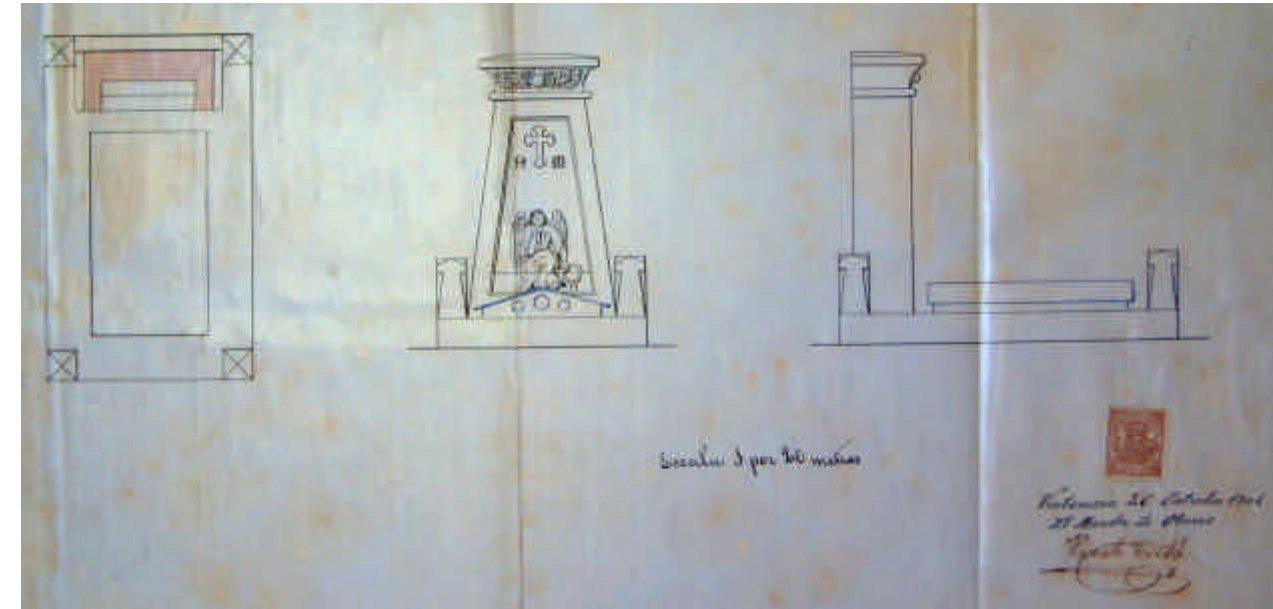
PANTEON de :

FRANCISCO DE PAULA BELTRAN OBIOL

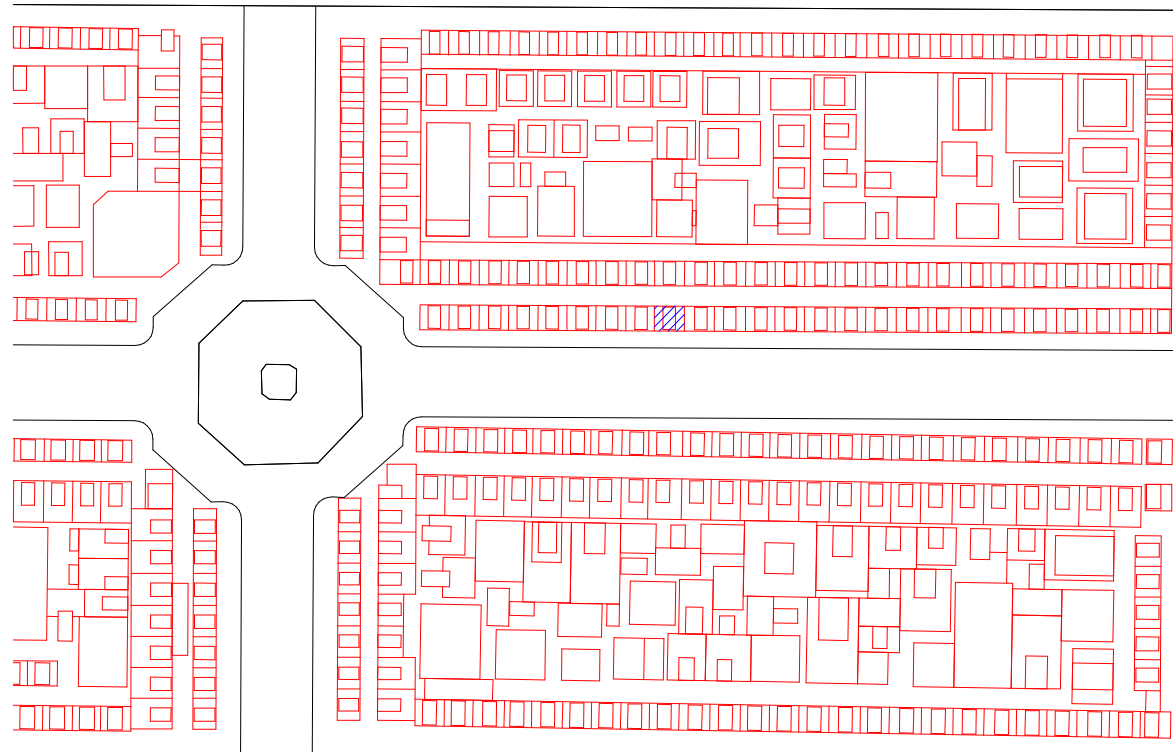
PANTEON 384

P-385	PROPIEDAD	JOSEFA FERRANDO
ARQUITECTO MAESTRO OBRAS		VICENTE CERDA ( M.O. )
ARCHIVO MUNICIPAL COMPRA	ARCHIVO LEGAJO EXPEDIENTE FECHA	ARCHIVO MODERNO MUNICIPAL 1ª E/II-B 1904-1905 20 20-OCTUBRE- 1904
ARCHIVO MUNICIPAL PROYECTO	ARCHIVO LEGAJO EXPEDIENTE FECHA	ARCHIVO MODERNO MUNICIPAL 1ª E/II-B 1904-1905 20 20-OCTUBRE- 1904
SUPERFICIE	SUELO SUBSUELO	-
PRECIO	SUELO	-
	SUBSUELO	-
	PERMUTA	-
	PRECIO TOTAL	-
LOCALIZACION	CUADRO	1
	SECCION	3
	D / I	I
	PARCELA ANT.	-
	PARCELA MOD.	324
CLASIFICACION PROTOTIPICA	FORMAL ESTILO	Reducidas Dimensiones con Cripta
COMENTARIOS	Panteón de Parcela organizada por Ayuntamiento 1.500 ó 2.000 Pesetas Modificación en la Estela.	

FOTOGRAFIA DEL PROYECTO



FOTOGRAFIA ACTUALIDAD

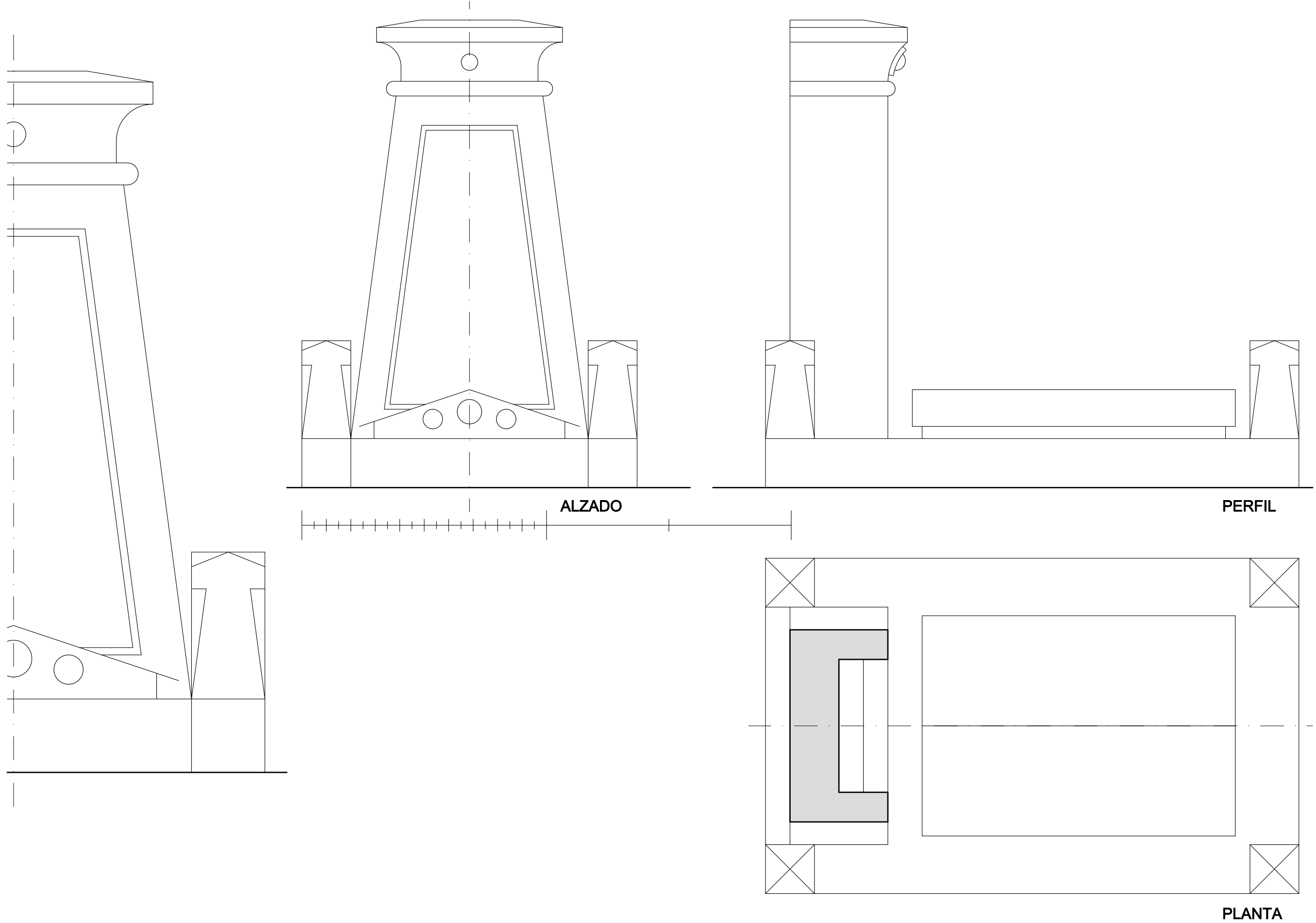



PLANO DE SITUACION



ARQUITECTURA ECLÉCTICO FUNERARIA DE LA CIUDAD DE VALENCIA  
EL CEMENTERIO GENERAL DE VALENCIA

JORGE GIRBÉS PÉREZ



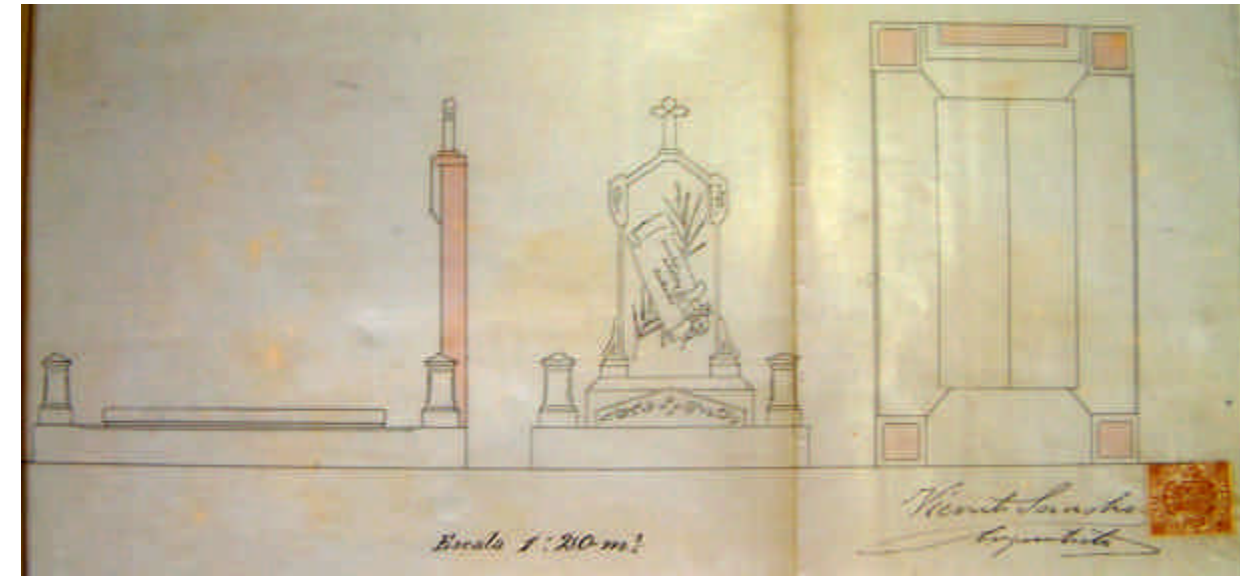
PANTEON 385

JOSEFA FERRANDO

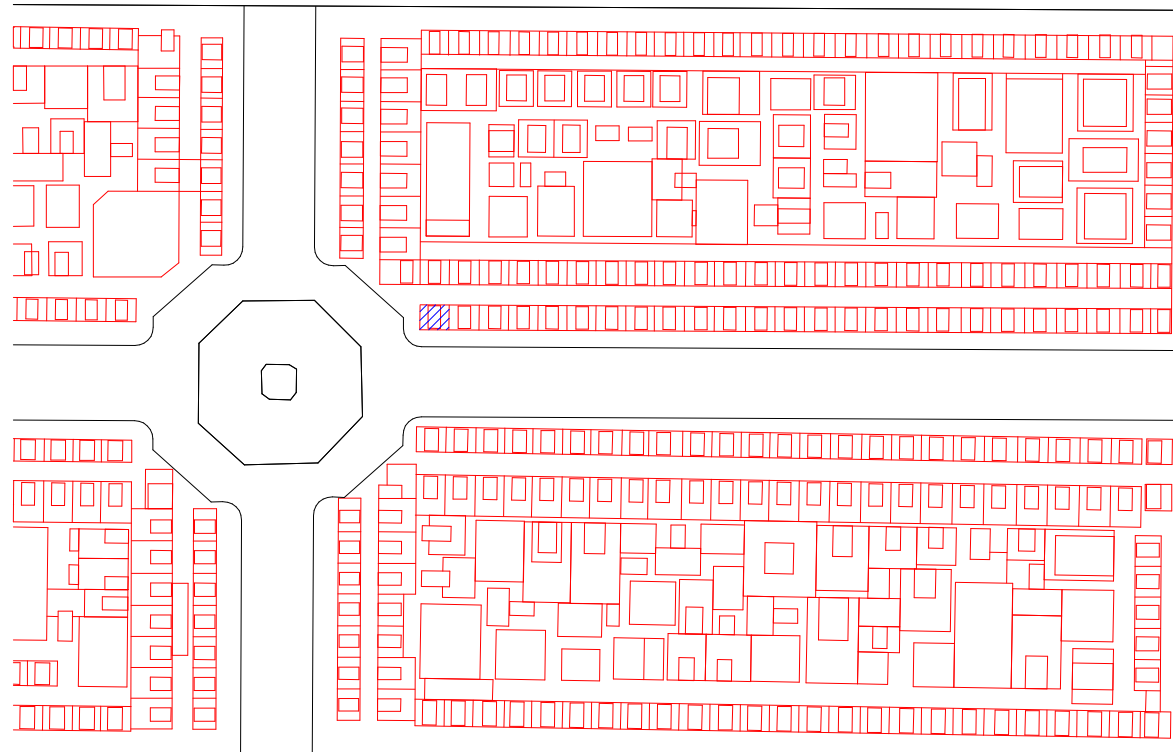
PANTEON de :

P-386	PROPIEDAD	RAMON MIRALLES
ARQUITECTO MAESTRO OBRAS		VICENTE SANCHO FUSTER
ARCHIVO MUNICIPAL COMPRA	ARCHIVO LEGAJO EXPEDIENTE FECHA	ARCHIVO MODERNO MUNICIPAL 1ª E/II-B 1904-1905 21 10-SEPTIEMBRE- 1904
ARCHIVO MUNICIPAL PROYECTO	ARCHIVO LEGAJO EXPEDIENTE FECHA	ARCHIVO MODERNO MUNICIPAL 1ª E/II-B 1904-1905 21 10-SEPTIEMBRE- 1904
SUPERFICIE	SUELO SUBSUELO	-
PRECIO	SUELO	-
	SUBSUELO	-
	PERMUTA	-
	PRECIO TOTAL	-
LOCALIZACION	CUADRO	1
	SECCION	3
	D / I	I
	PARCELA ANT.	-
	PARCELA MOD.	316
CLASIFICACION PROTOTIPICA	FORMAL ESTILO	Reducidas Dimensiones con Cripta
COMENTARIOS	Panteón de Parcela organizada por Ayuntamiento 1.500 ó 2.000 Pesetas	

FOTOGRAFIA DEL PROYECTO



FOTOGRAFIA ACTUALIDAD

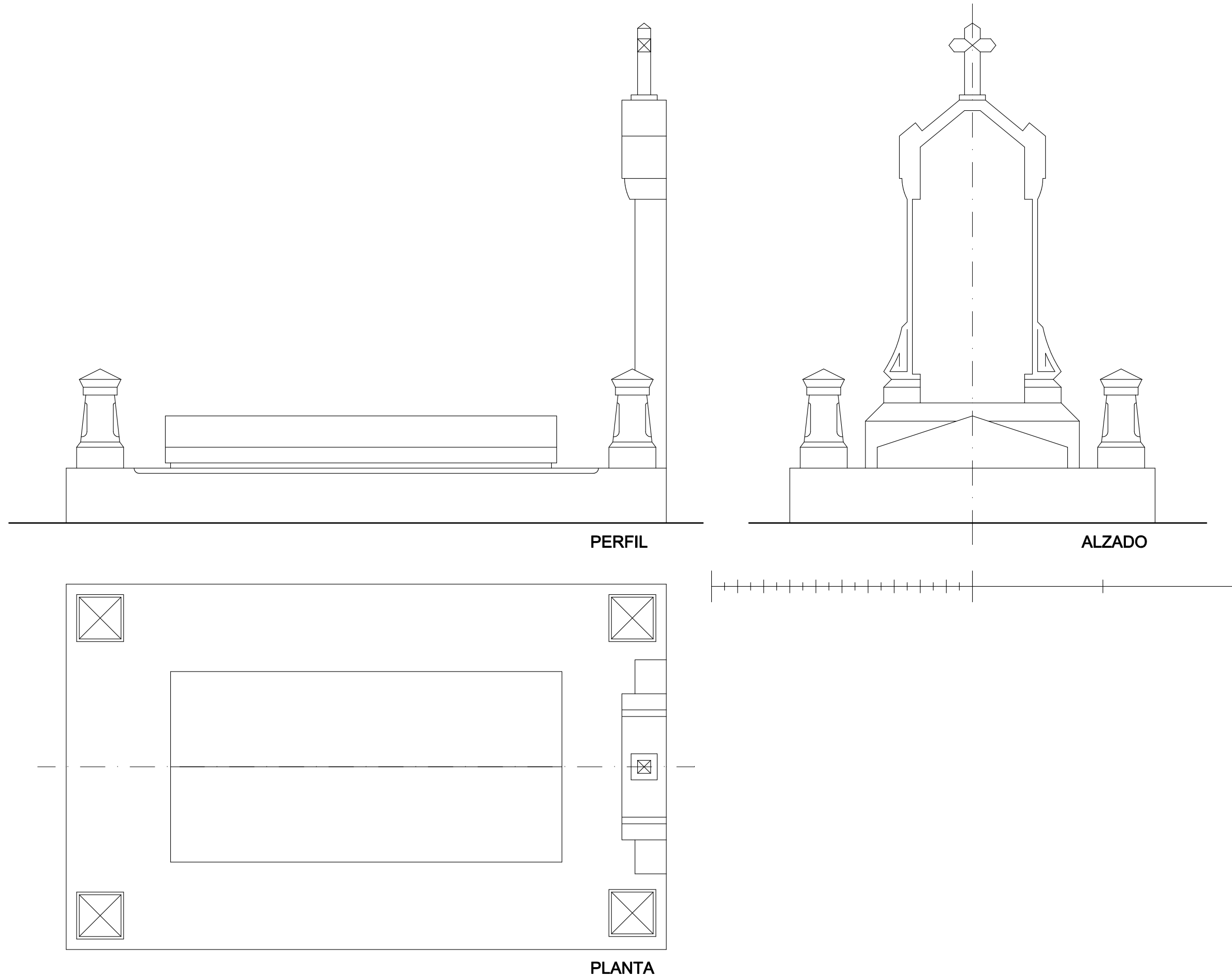



PLANO DE SITUACION



ARQUITECTURA ECLÉCTICO FUNERARIA DE LA CIUDAD DE VALENCIA  
EL CEMENTERIO GENERAL DE VALENCIA

JORGE GIRBÉS PÉREZ



PANTEON 386

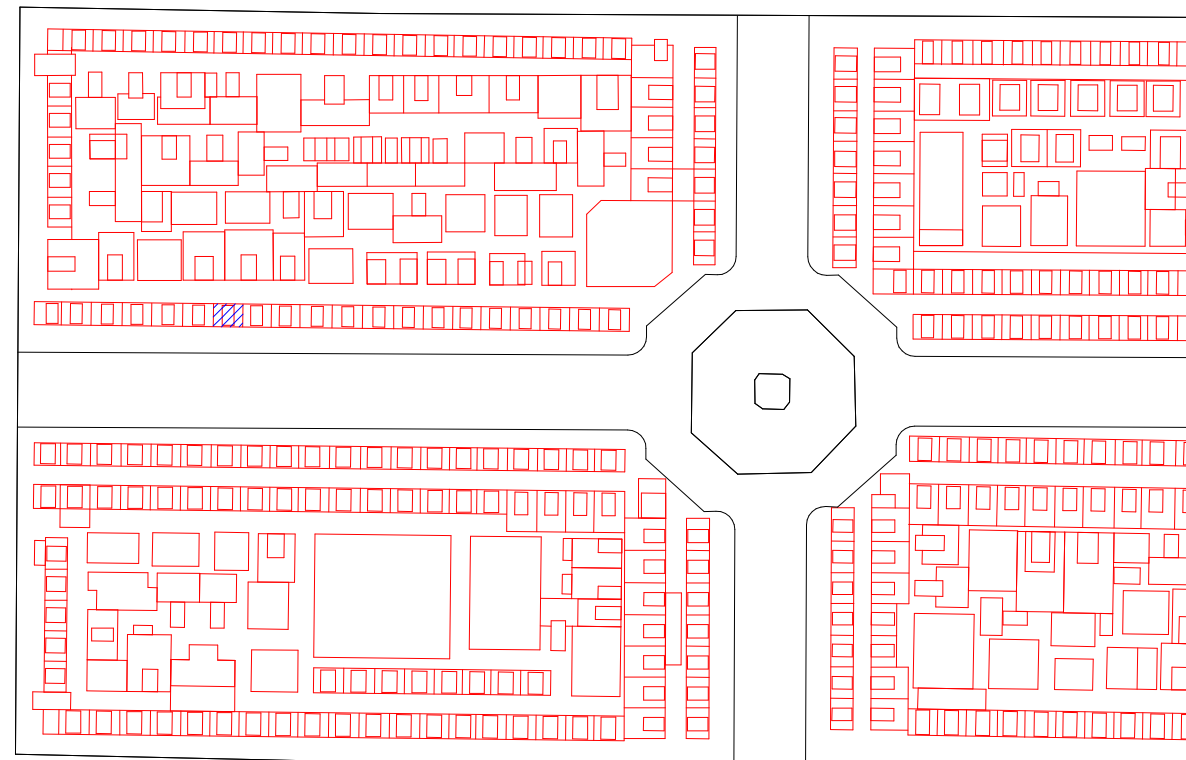
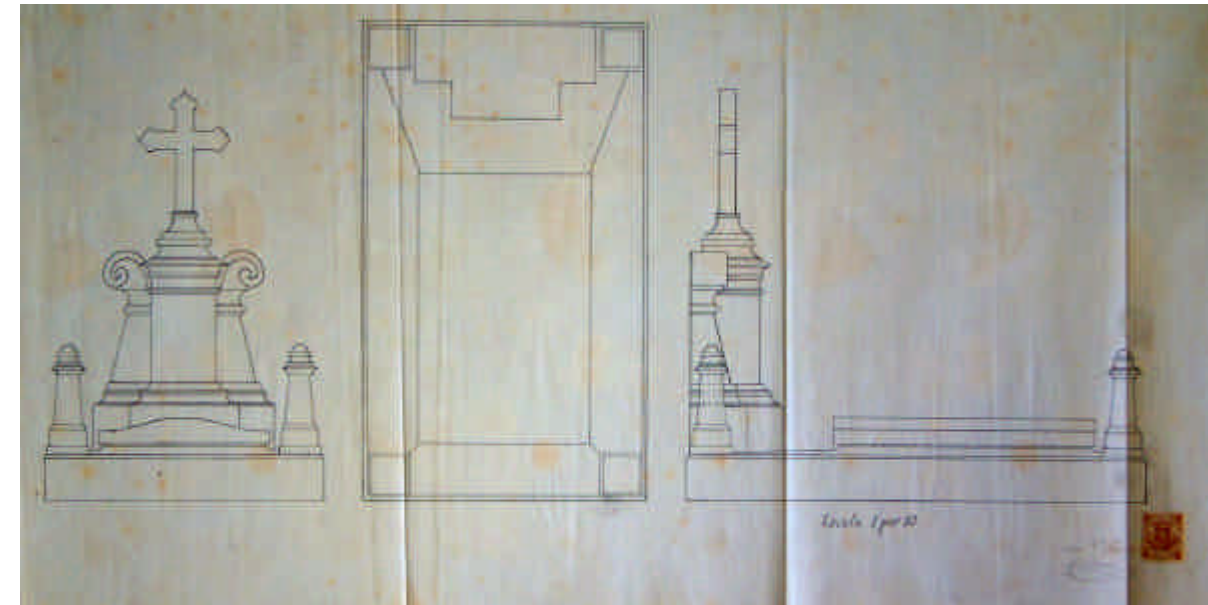
RAMON MIRALLES

PANTEON de :

JORGE GIBÉS PÉREZ

P-387	PROPIEDAD	VICENTE CHIRIVELLA BOIX	
ARQUITECTO MAESTRO OBRAS		MANUEL GARCIA SIERRA ( M.O. )	
ARCHIVO MUNICIPAL COMPRA	ARCHIVO LEGAJO	ARCHIVO MODERNO MUNICIPAL	
	EXPEDIENTE	1ª E/II-B 1904-1905	
	FECHA	22	
		29-SEPTIEMBRE- 1904	
ARCHIVO MUNICIPAL PROYECTO	ARCHIVO LEGAJO	ARCHIVO MODERNO MUNICIPAL	
	EXPEDIENTE	1ª E/II-B 1904-1905	
	FECHA	22	
		29-SEPTIEMBRE- 1904	
SUPERFICIE	SUELO	-	
	SUBSUELO	-	
PRECIO	SUELO	-	
	SUBSUELO	-	
	PERMUTA	-	
	PRECIO TOTAL	1.500 Pesetas	
LOCALIZACION	CUADRO	3	
	SECCION	3	
	D / I	I	
	PARCELA ANT.	-	
	PARCELA MOD.	402	
CLASIFICACION PROTOTIPICA	FORMAL	Reducidas Dimensiones con Cripta	
	ESTILO	-	
COMENTARIOS	Panteón de Parcela organizada por Ayuntamiento 1.500 ó 2.000 Pesetas		

FOTOGRAFIA DEL PROYECTO





PLANO DE SITUACION

FOTOGRAFIA ACTUALIDAD

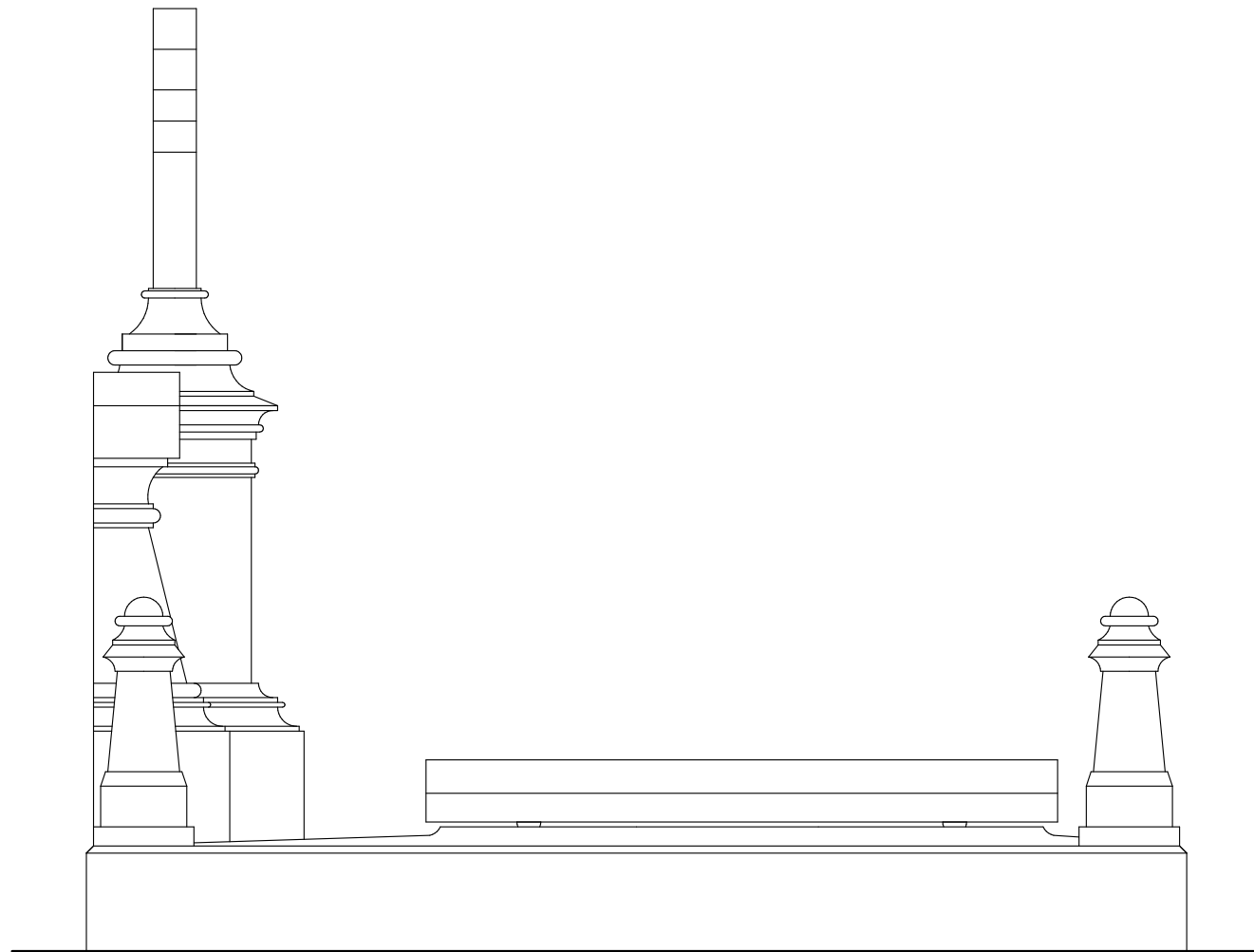


ARQUITECTURA ECLÉCTICO FUNERARIA DE LA CIUDAD DE VALENCIA  
EL CEMENTERIO GENERAL DE VALENCIA

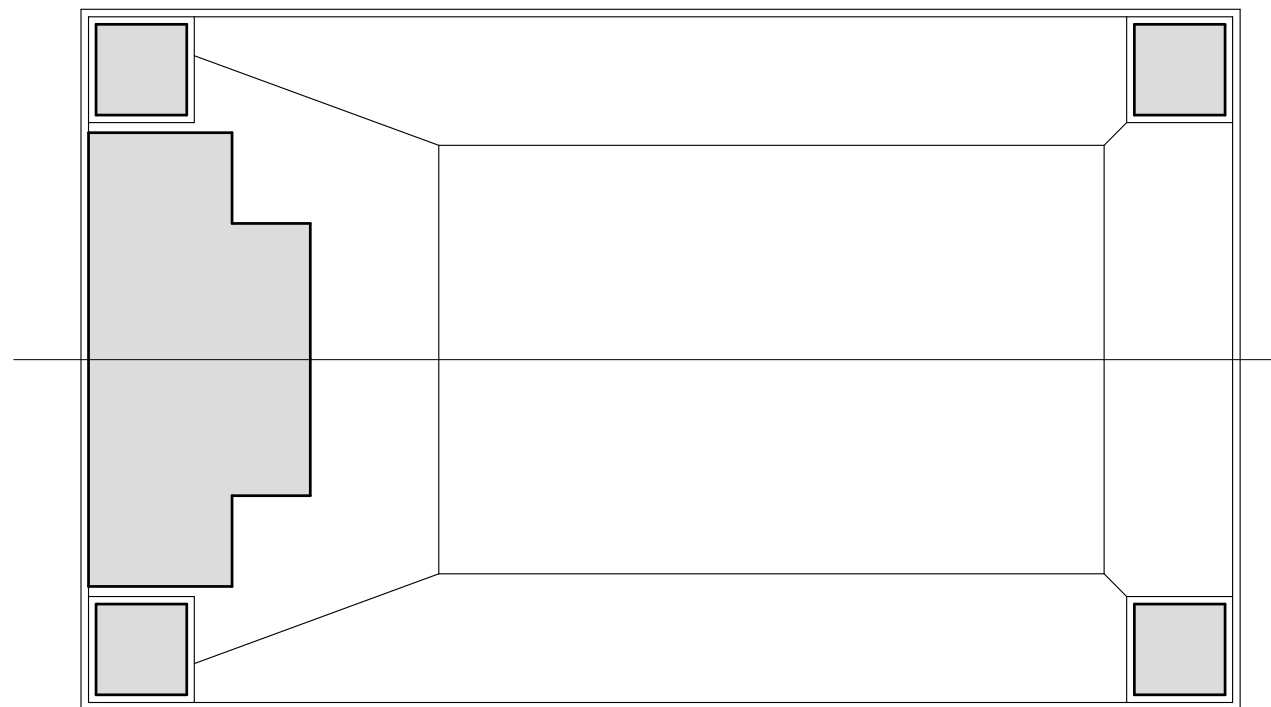
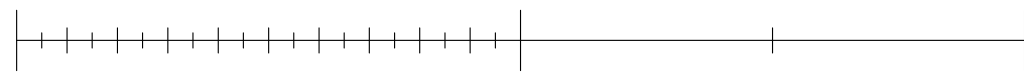
JORGE GIRBÉS PÉREZ



ALZADO



PERFIL



PLANTA

PANTEON 387


VICENTE CHIRIVELLA BOIX

PANTEON de :

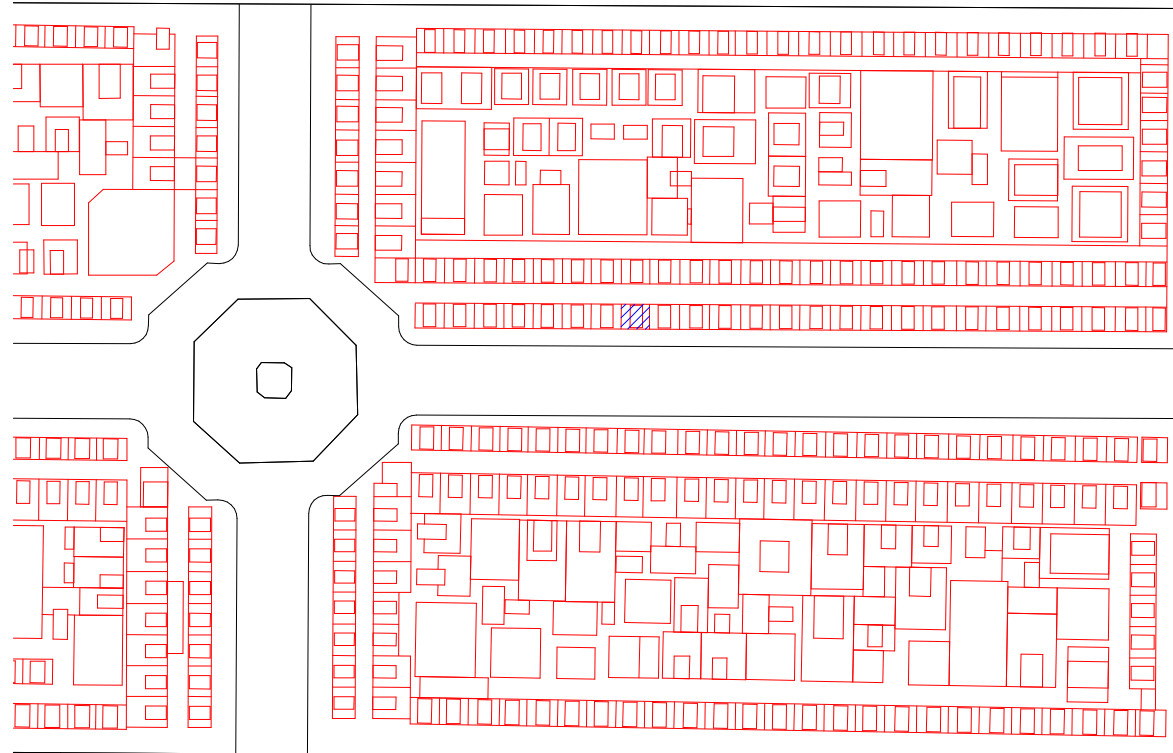
JORGE GIBBÉS PÉREZ

P-388	PROPIEDAD	VICENTE LLOPIS ESCRIG	
ARQUITECTO MAESTRO OBRAS		MANUEL GARCIA SIERRA ( M.O. )	
ARCHIVO MUNICIPAL COMPRA	ARCHIVO LEGAJO EXPEDIENTE FECHA	ARCHIVO MODERNO MUNICIPAL 1ª E/II-B 1904-1905 23 20-OCTUBRE- 1904	
ARCHIVO MUNICIPAL PROYECTO	ARCHIVO LEGAJO EXPEDIENTE FECHA	ARCHIVO MODERNO MUNICIPAL 1ª E/II-B 1904-1905 23 20-OCTUBRE- 1904	
SUPERFICIE	SUELO SUBSUELO	-	
PRECIO	SUELO	-	
	SUBSUELO	-	
	PERMUTA	-	
	PRECIO TOTAL	-	
LOCALIZACION	CUADRO	1	
	SECCION	3	
	D / I	I	
	PARCELA ANT.	-	
	PARCELA MOD.	323	
CLASIFICACION PROTOTIPICA	FORMAL ESTILO	Reducidas Dimensiones con Cripta	
COMENTARIOS	Panteón de Parcela organizada por Ayuntamiento 1.500 ó 2.000 Pesetas		

FOTOGRAFIA DEL PROYECTO



FOTOGRAFIA ACTUALIDAD



PLANO DE SITUACION






ARQUITECTURA ECLÉCTICO FUNERARIA DE LA CIUDAD DE VALENCIA  
EL CEMENTERIO GENERAL DE VALENCIA

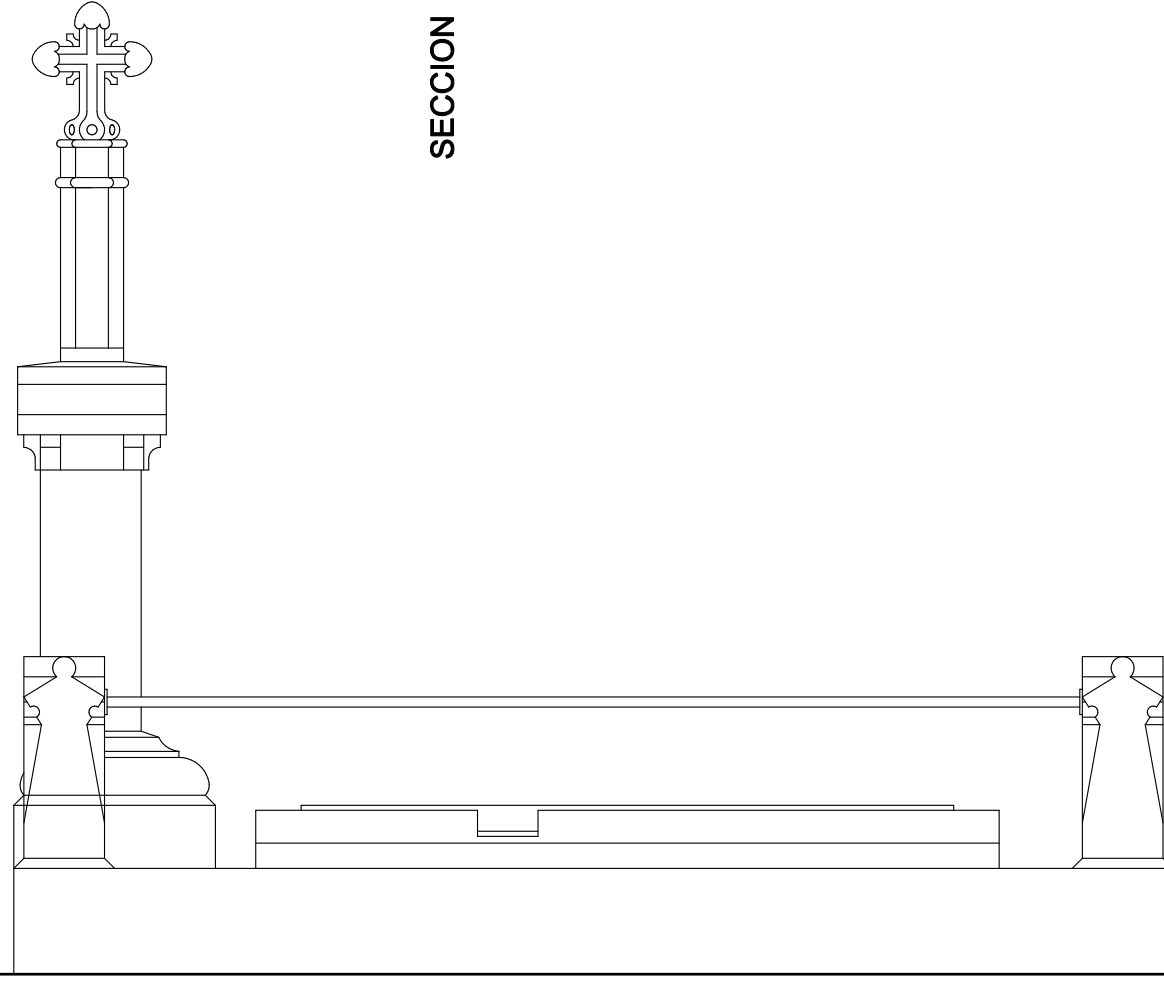
JORGE GIRBÉS PÉREZ



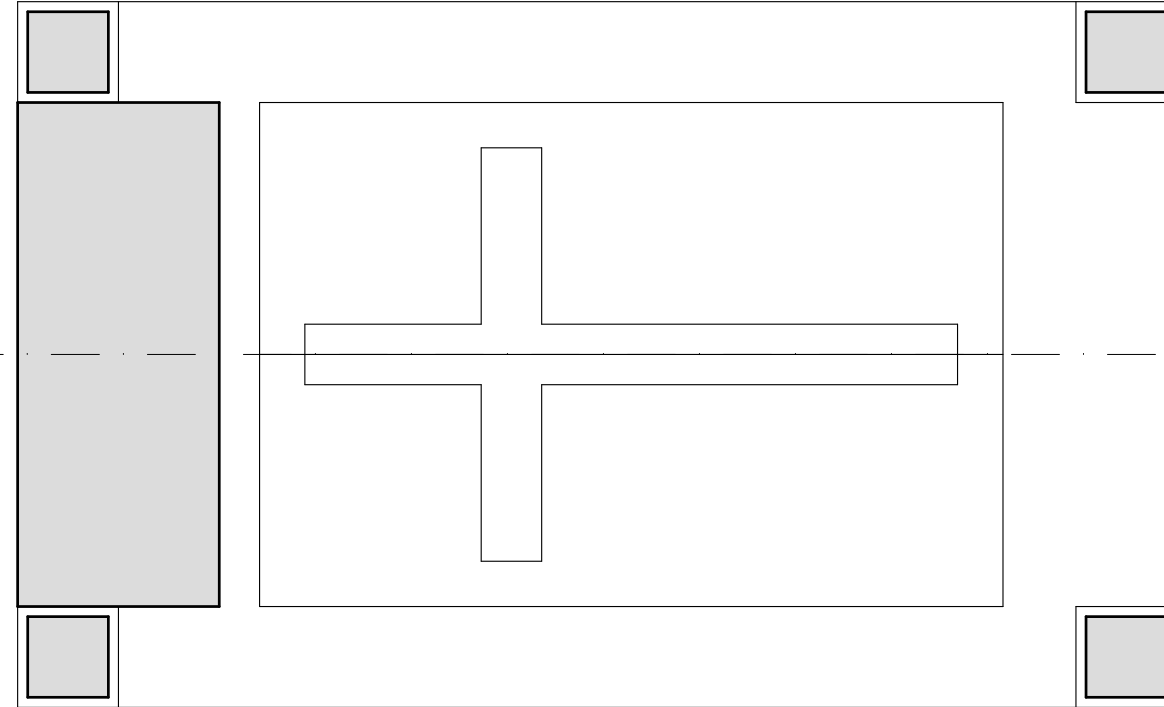
PLANTA  
PANTEON 388



ALZADO



SECCION




VICENTE LLOPIS ESCRIG

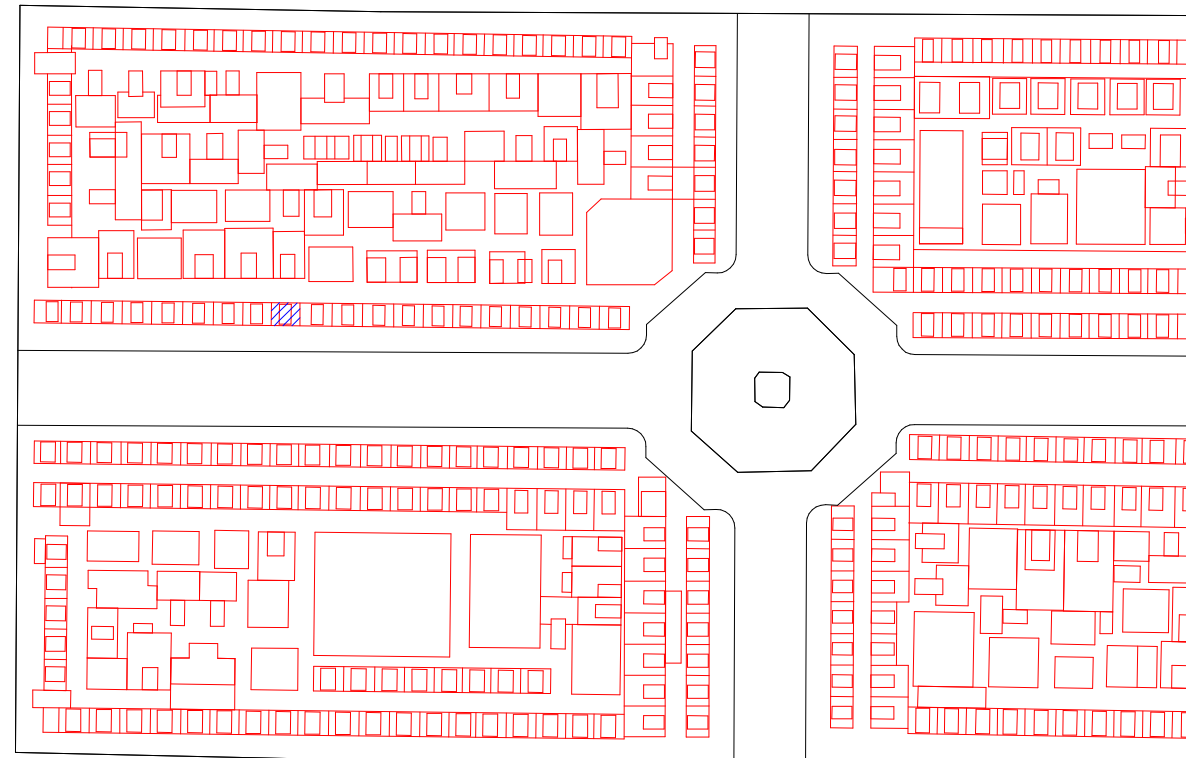
PANTEON de :

<b>P-389</b>	<b>PROPIEDAD</b>	<b>RAMON RIBELLES CRUZ</b>
<b>ARQUITECTO MAESTRO OBRAS</b>		ADOLFO BUESO MALLOL ( M.O. )
<b>ARCHIVO MUNICIPAL COMPRA</b>	ARCHIVO LEGAJO EXPEDIENTE FECHA	ARCHIVO MODERNO MUNICIPAL 1ª E/II-B 1904-1905 23 20-OCTUBRE- 1904
<b>ARCHIVO MUNICIPAL PROYECTO</b>	ARCHIVO LEGAJO EXPEDIENTE FECHA	ARCHIVO MODERNO MUNICIPAL 1ª E/II-B 1904-1905 23 20-OCTUBRE- 1904
<b>SUPERFICIE</b>	SUELO SUBSUELO	- -
<b>PRECIO</b>	SUELO SUBSUELO PERMUTA	- - -
	PRECIO TOTAL	2.000 Pesetas
<b>LOCALIZACION</b>	CUADRO SECCION D / I	3 3 I
	PARCELA ANT. PARCELA MOD.	- 404
<b>CLASIFICACION PROTOTIPICA</b>	FORMAL ESTILO	Reducidas Dimensiones con Cripta -
<b>COMENTARIOS</b>	Panteón de Parcela organizada por Ayuntamiento 1.500 ó 2.000 Pesetas	

FOTOGRAFIA DEL PROYECTO



FOTOGRAFIA ACTUALIDAD




PLANO DE SITUACION



ARQUITECTURA ECLÉCTICO FUNERARIA DE LA CIUDAD DE VALENCIA  
EL CEMENTERIO GENERAL DE VALENCIA

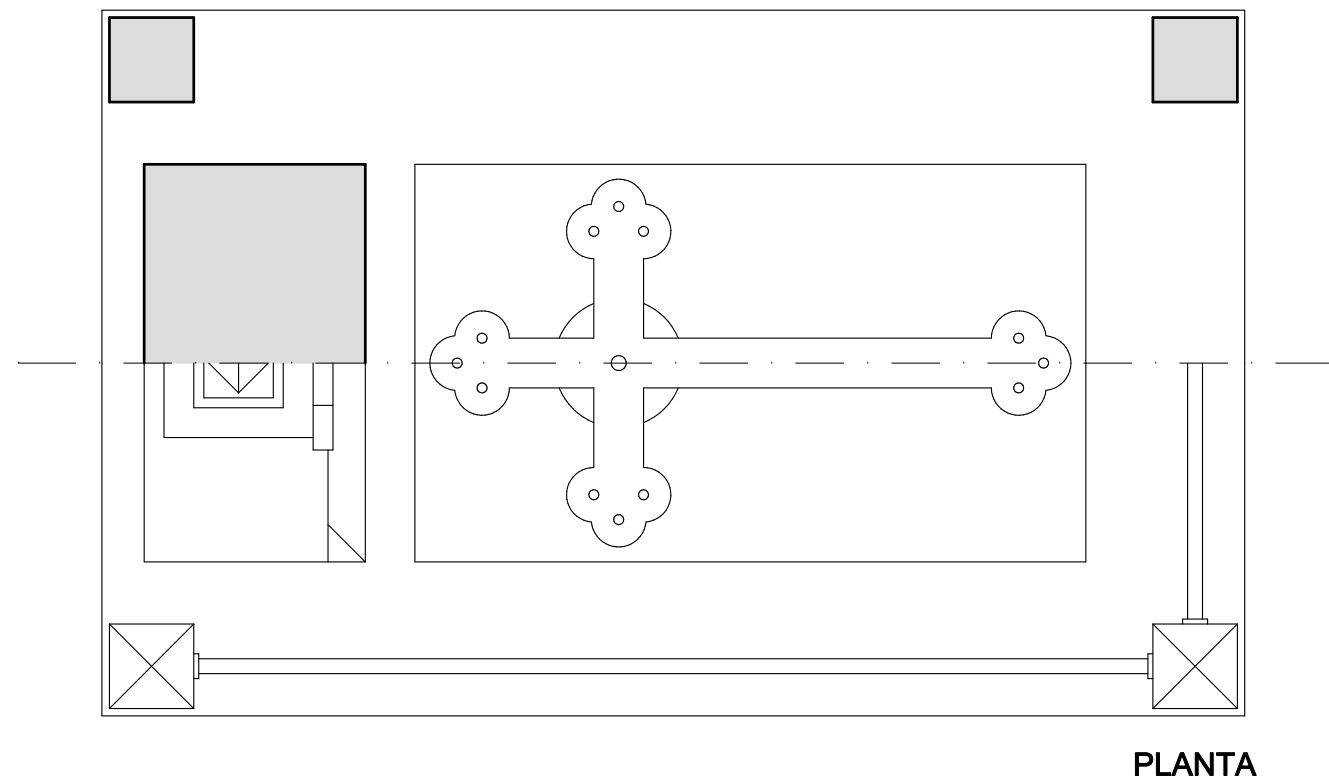
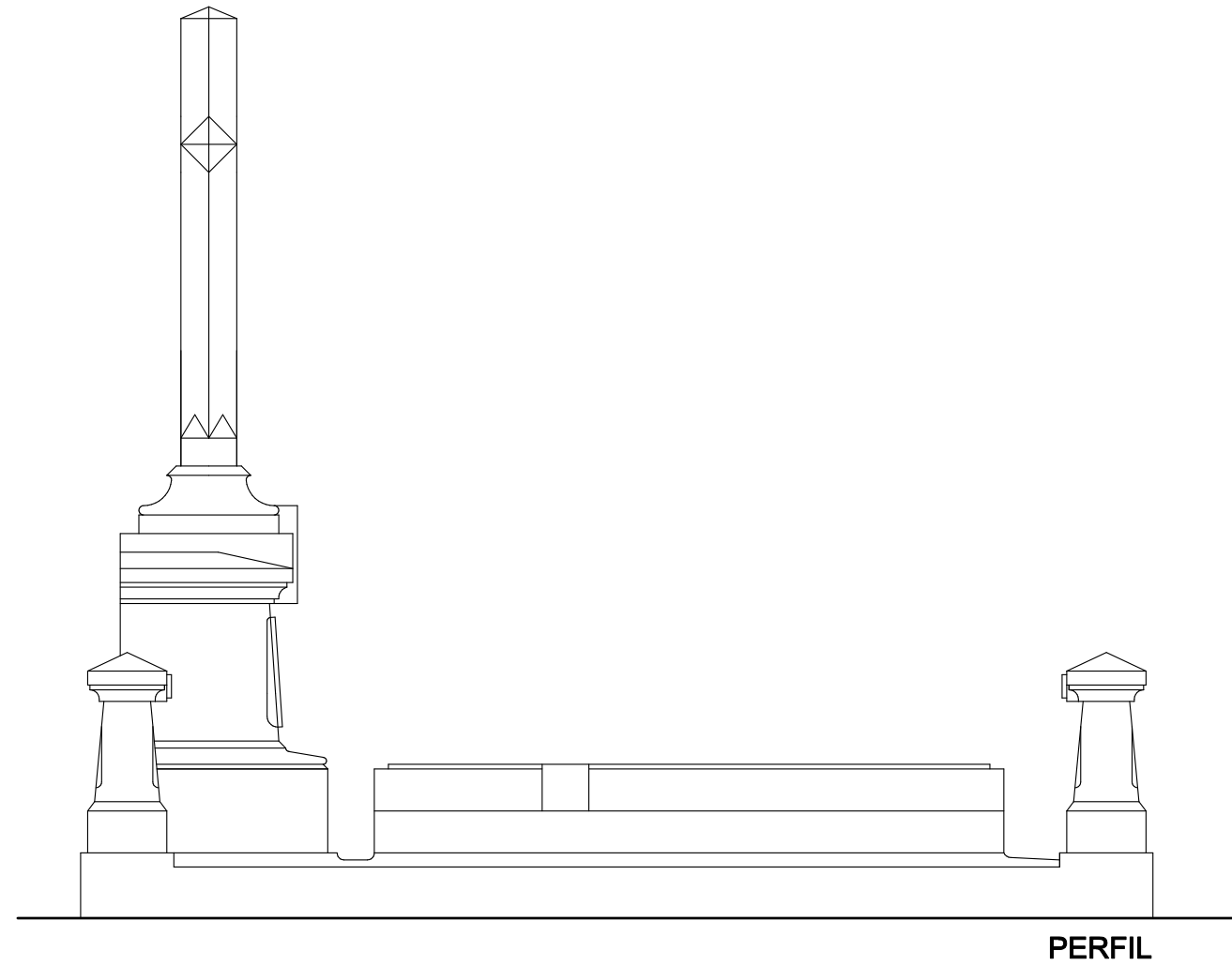

JORGE GIRBÉS PÉREZ



PANTEON 389

RAMON RIBELLES CRUZ

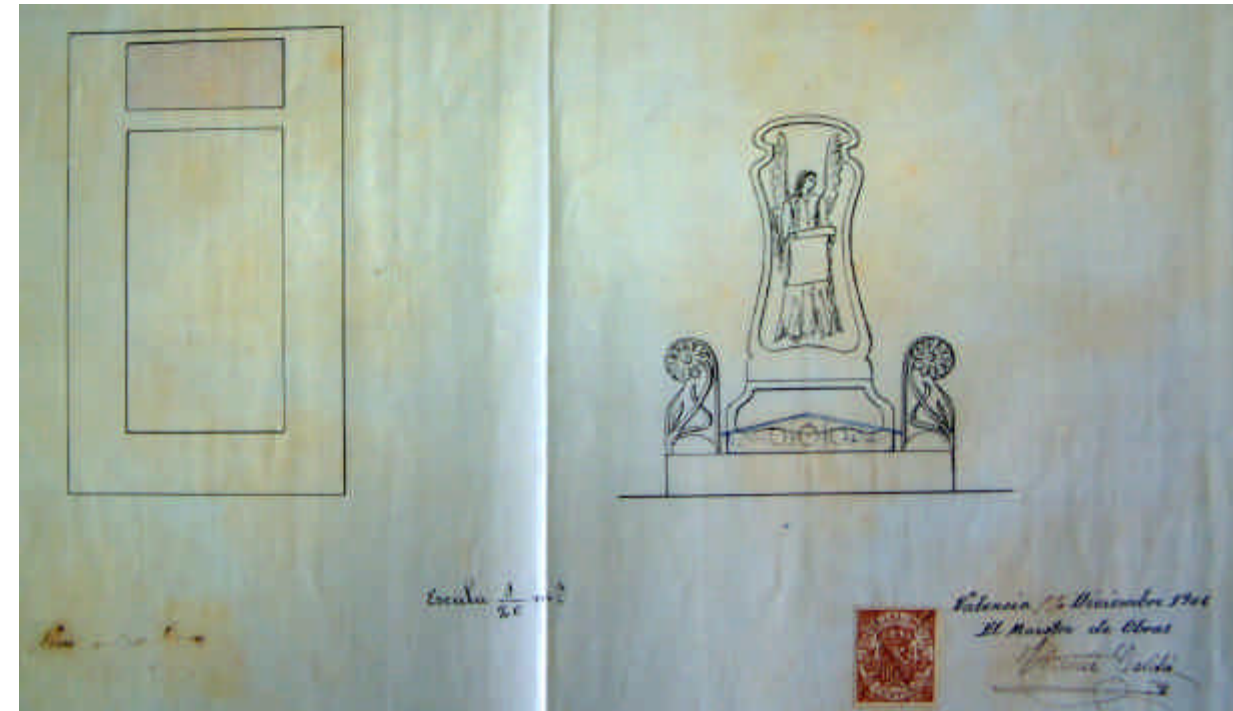
PANTEON de :



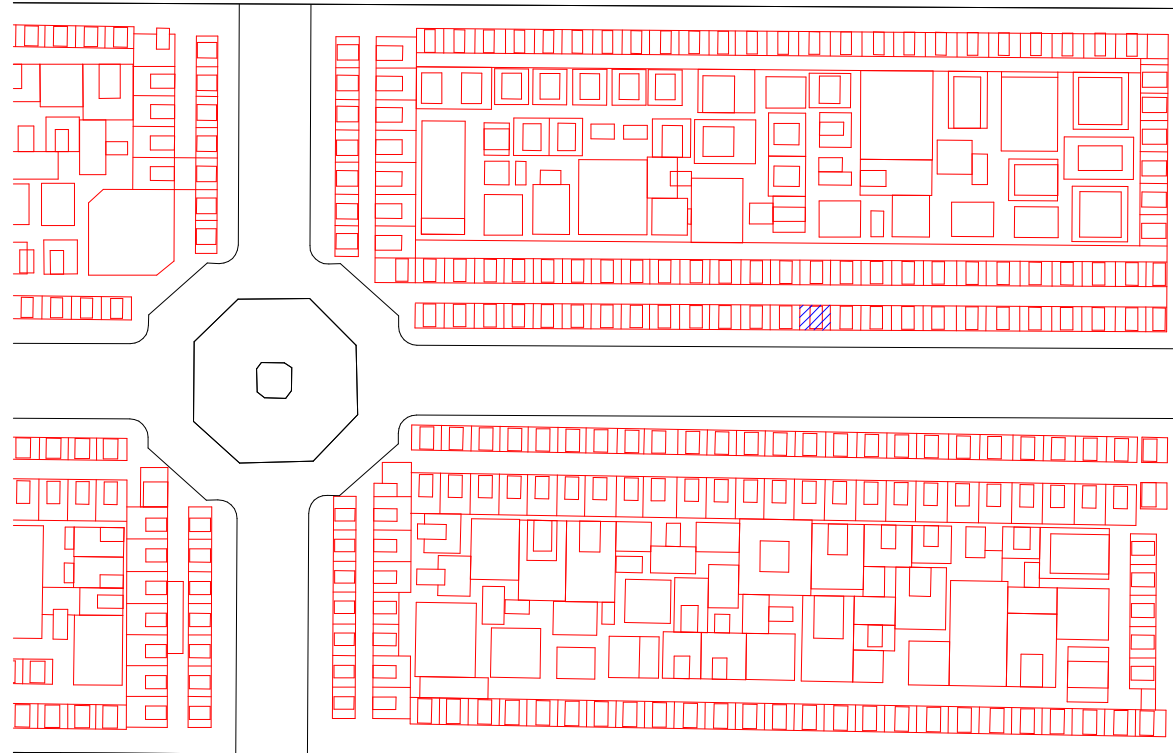
JORGE GIBÉS PÉREZ

P-390	PROPIEDAD	VALENTIN MARTINEZ PUCHOL
ARQUITECTO MAESTRO OBRAS		VICENTE CERDA ( M.O. )
ARCHIVO MUNICIPAL COMPRA	ARCHIVO LEGAJO EXPEDIENTE FECHA	ARCHIVO MODERNO MUNICIPAL 1ª E/II-B 1904-1905 25 14-DICIEMBRE- 1904
ARCHIVO MUNICIPAL PROYECTO	ARCHIVO LEGAJO EXPEDIENTE FECHA	ARCHIVO MODERNO MUNICIPAL 1ª E/II-B 1904-1905 25 14-DICIEMBRE- 1904
SUPERFICIE	SUELO SUBSUELO	-
PRECIO	SUELO SUBSUELO PERMUTA	-
	PRECIO TOTAL	2.000 Pesetas
LOCALIZACION	CUADRO SECCION D / I	1 3 I
	PARCELA ANT. PARCELA MOD.	- 329
CLASIFICACION PROTOTIPICA	FORMAL ESTILO	Reducidas Dimensiones con Cripta Modernismo
COMENTARIOS	Panteón de Parcela organizada por Ayuntamiento 1.500 ó 2.000 Pesetas	

FOTOGRAFIA DEL PROYECTO



FOTOGRAFIA ACTUALIDAD





PLANO DE SITUACION



ARQUITECTURA ECLÉCTICO FUNERARIA DE LA CIUDAD DE VALENCIA  
EL CEMENTERIO GENERAL DE VALENCIA

JORGE GIRBÉS PÉREZ



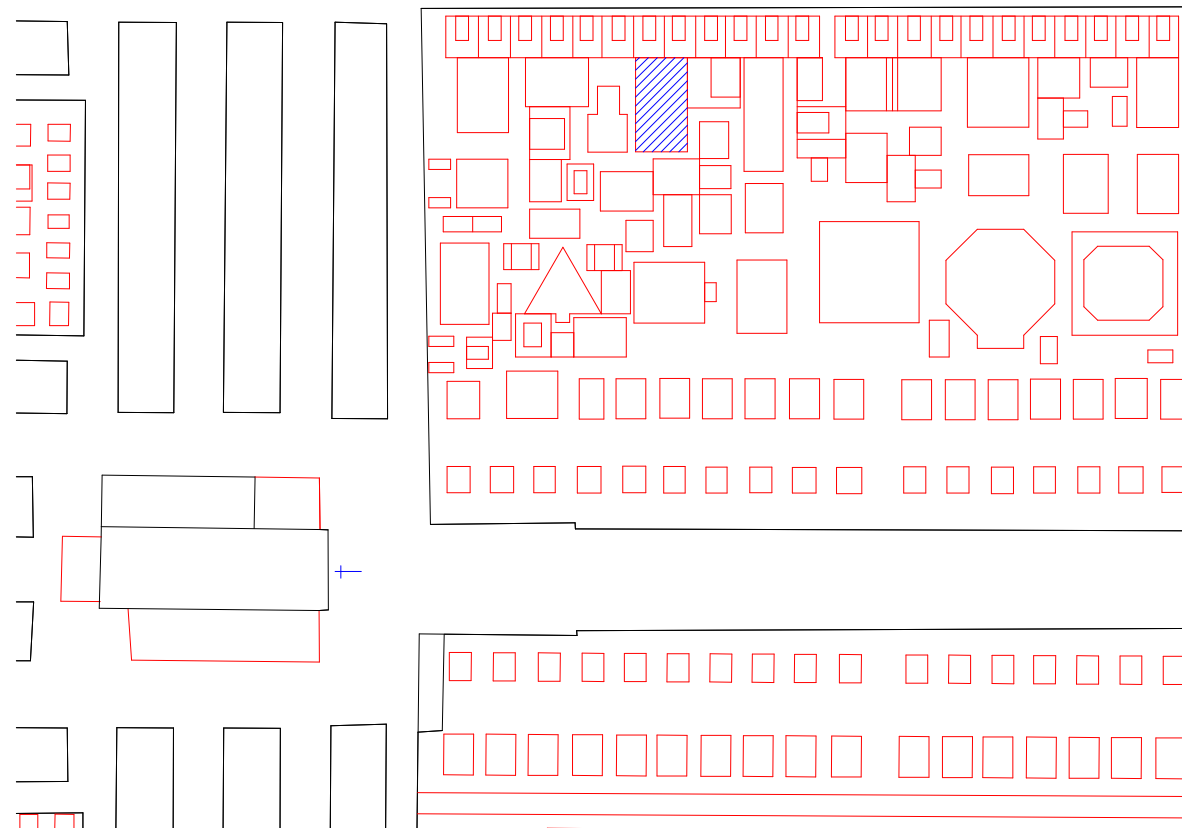

PANTEON 390

VALENTIN MARTINEZ PUCHOL

PANTEON de :

P-391	PROPIEDAD	HIJAS DE LA CARIDAD DE SAN VICENTE DE PAUL
ARQUITECTO MAESTRO OBRAS		LUIS FERRERES SOLER
ARCHIVO MUNICIPAL COMPRA	ARCHIVO LEGAJO EXPEDIENTE FECHA	ARCHIVO MODERNO MUNICIPAL 1ª E/II-B 1904-1905 35 4-ENERO- 1904
ARCHIVO MUNICIPAL PROYECTO	ARCHIVO LEGAJO EXPEDIENTE FECHA	ARCHIVO MODERNO MUNICIPAL 1ª E/II-B 1904-1905 35 4-ENERO- 1904
SUPERFICIE	SUELO SUBSUELO	-
PRECIO	SUELO SUBSUELO PERMUTA	-
	PRECIO TOTAL	Gratis
LOCALIZACION	CUADRO SECCION D / I	- 1 D
	PARCELA ANT. PARCELA MOD.	- 103
CLASIFICACION PROTOTIPICA	FORMAL ESTILO	Reducidas Dimensiones con Cripta Modernismo
COMENTARIOS		

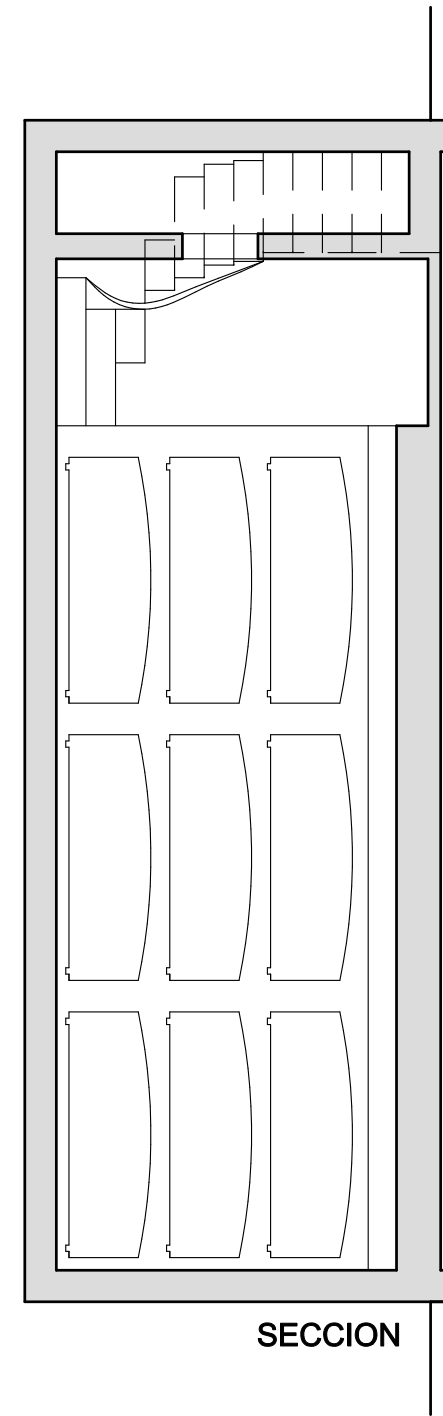
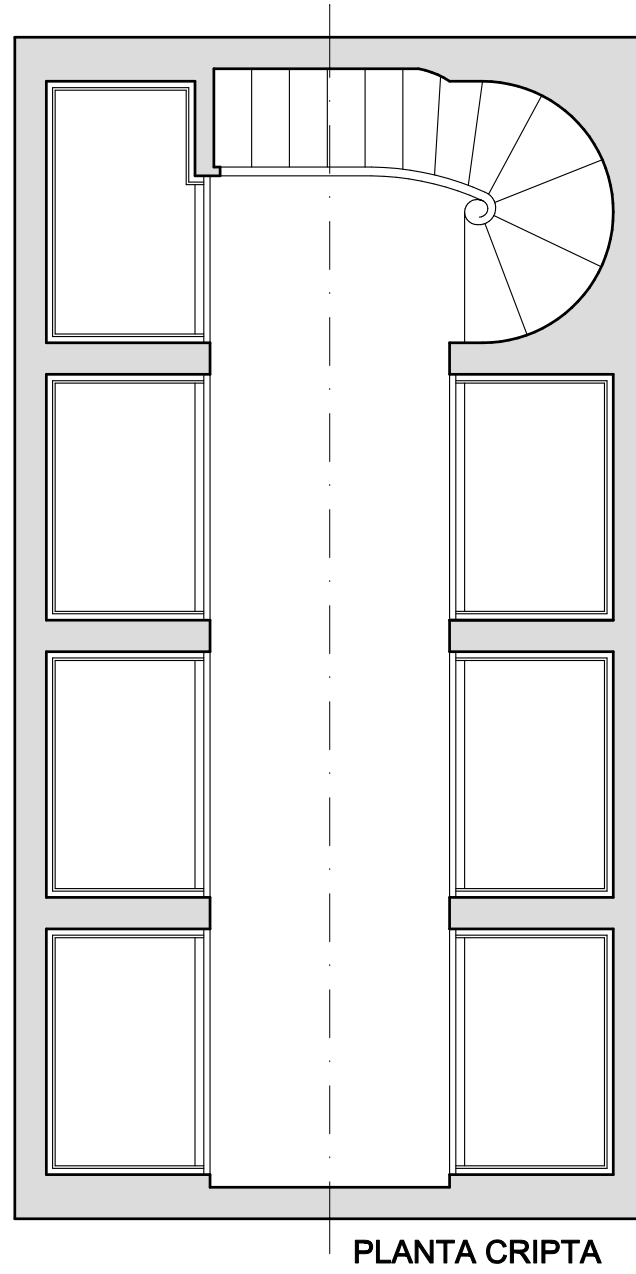
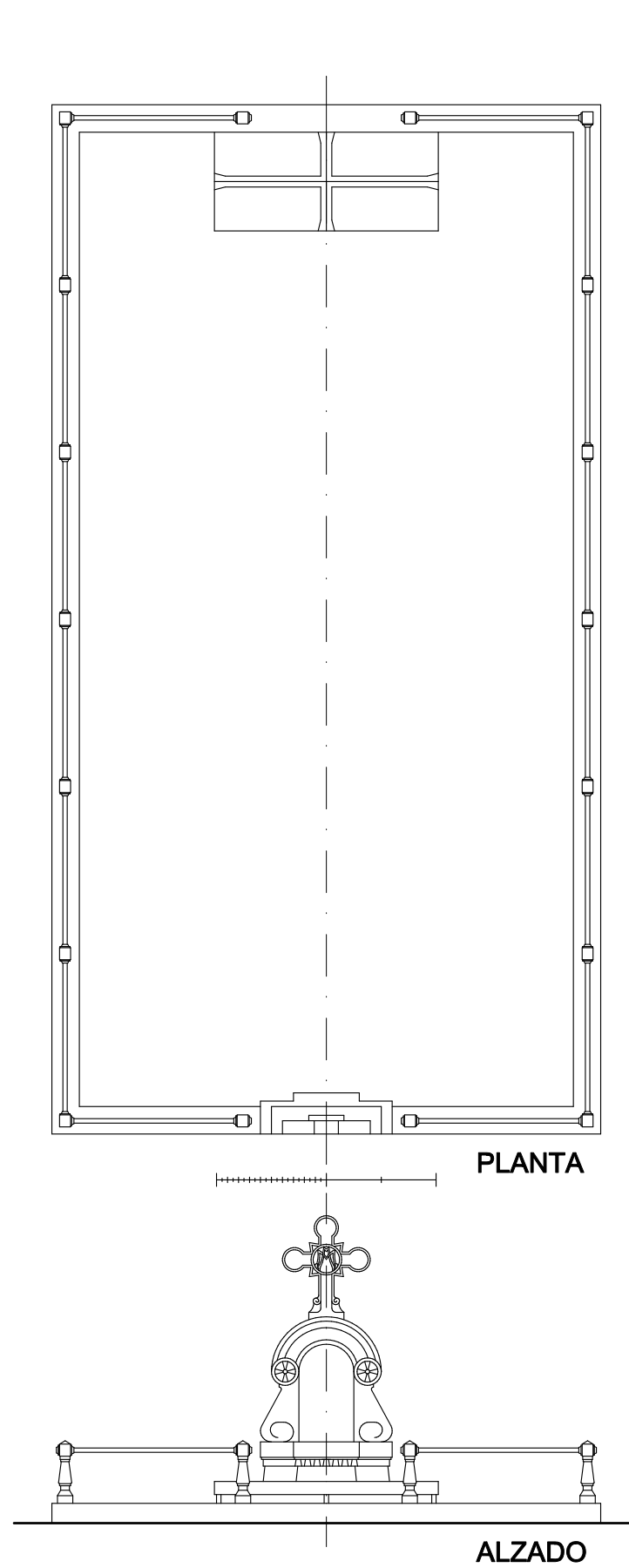

FOTOGRAFIA DEL PROYECTO



PLANO DE SITUACION



FOTOGRAFIA ACTUALIDAD




PANTEON 391

HIJAS DE LA CARIDAD DE SAN VICENTE DE PAUL

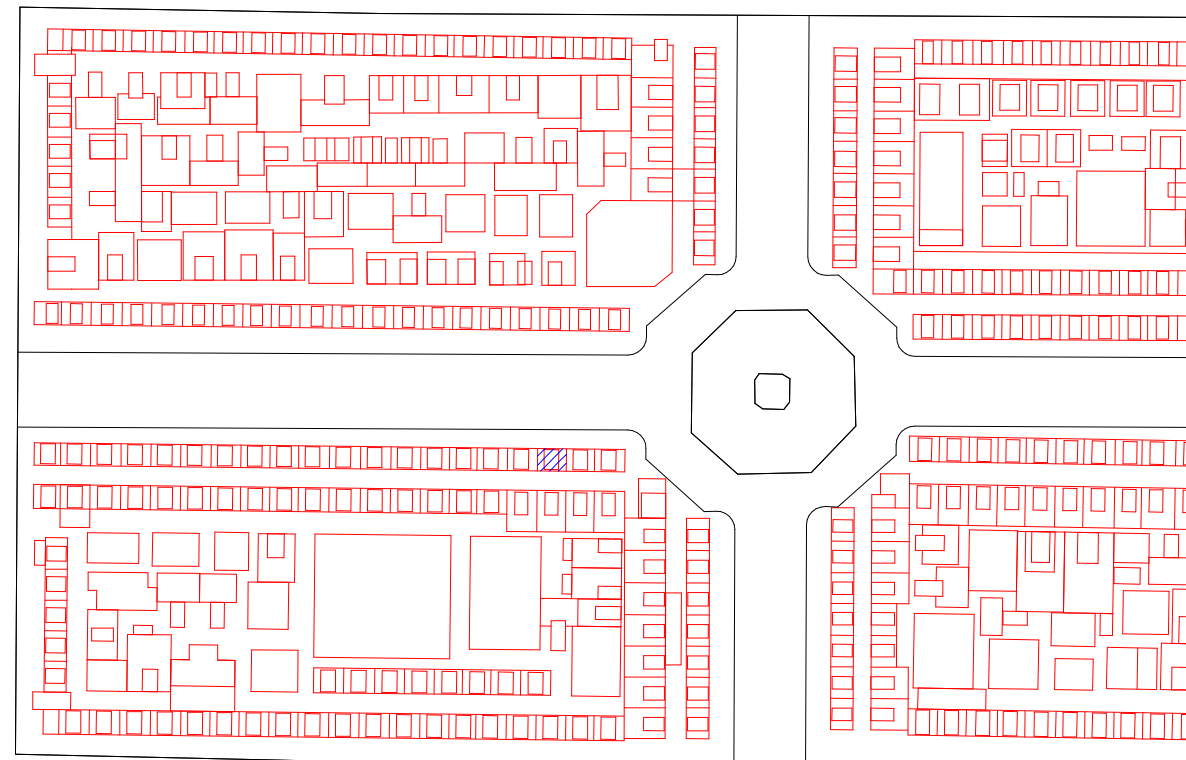
PANTEON de :

P-392	PROPIEDAD	VICENTE MATEU ALBIÑANA	
ARQUITECTO MAESTRO OBRAS		VICENTE SANCHO FUSTER	
ARCHIVO MUNICIPAL COMPRA	ARCHIVO LEGAJO EXPEDIENTE FECHA	ARCHIVO MODERNO MUNICIPAL 1ª E/II-B 1904-1905 38 27-DICIEMBRE- 1904	
ARCHIVO MUNICIPAL PROYECTO	ARCHIVO LEGAJO EXPEDIENTE FECHA	ARCHIVO MODERNO MUNICIPAL 1ª E/II-B 1904-1905 38 27-DICIEMBRE- 1904	
SUPERFICIE	SUELO SUBSUELO	-	
PRECIO	SUELO SUBSUELO PERMUTA	-	
	PRECIO TOTAL	2.000 Pesetas	
LOCALIZACION	CUADRO SECCION D / I	4 3 I	
	PARCELA ANT. PARCELA MOD.	- 380	
CLASIFICACION PROTOTIPICA	FORMAL ESTILO	Reducidas Dimensiones con Cripta -	
COMENTARIOS	Panteón de Parcela organizada por Ayuntamiento 1.500 ó 2.000 Pesetas		

FOTOGRAFIA DEL PROYECTO



FOTOGRAFIA ACTUALIDAD




PLANO DE SITUACION





ARQUITECTURA ECLÉCTICO FUNERARIA DE LA CIUDAD DE VALENCIA  
EL CEMENTERIO GENERAL DE VALENCIA

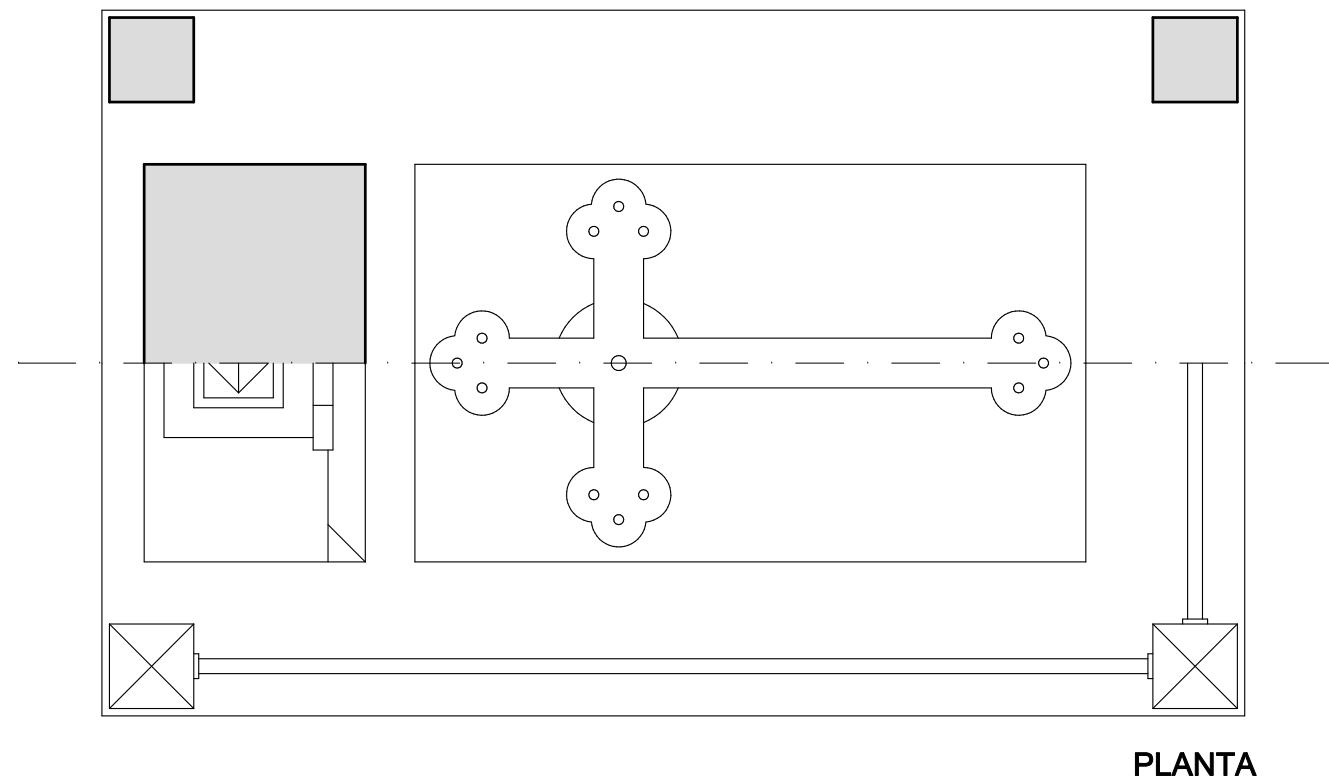
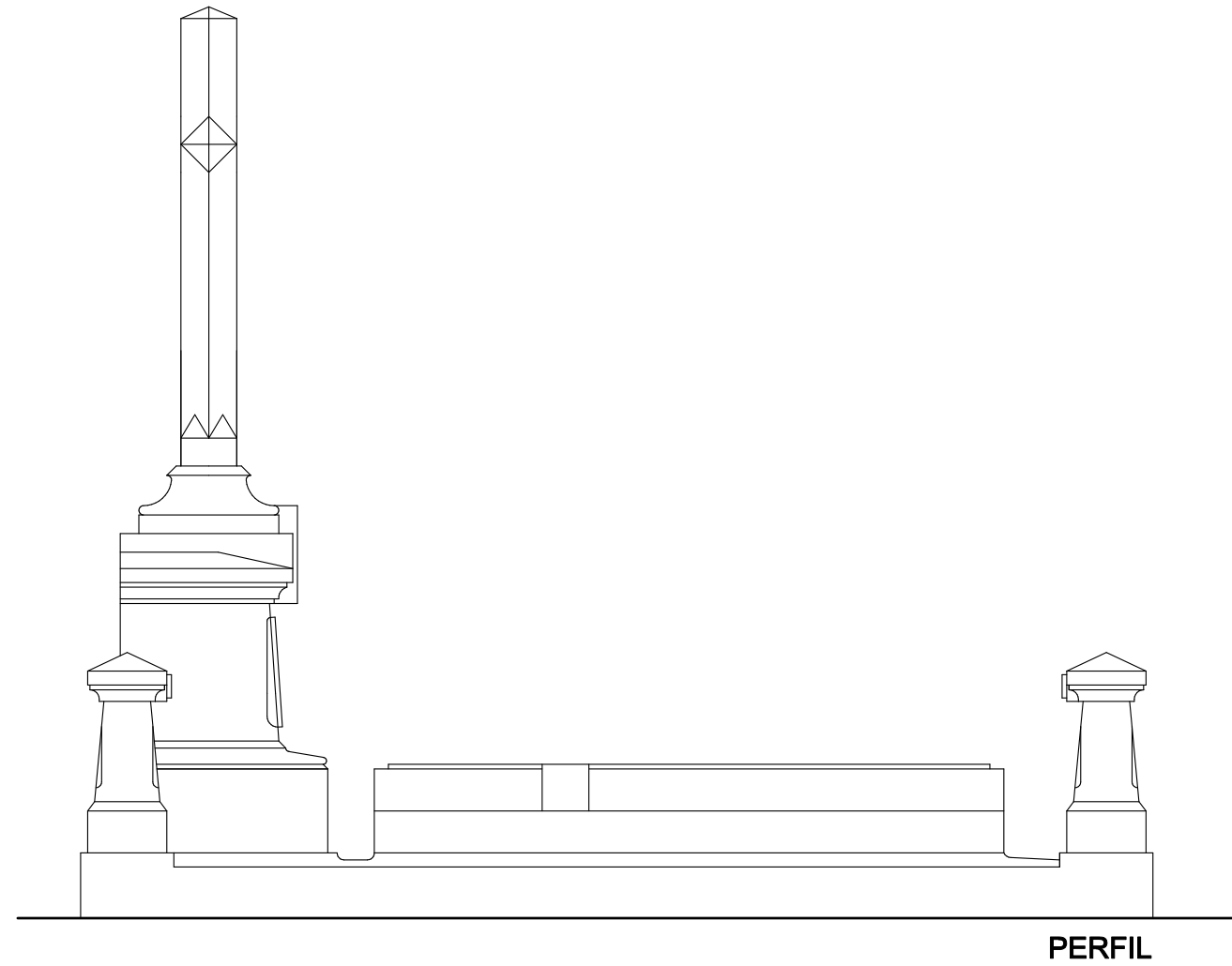

JORGE GIRBÉS PÉREZ



PANTEON 392

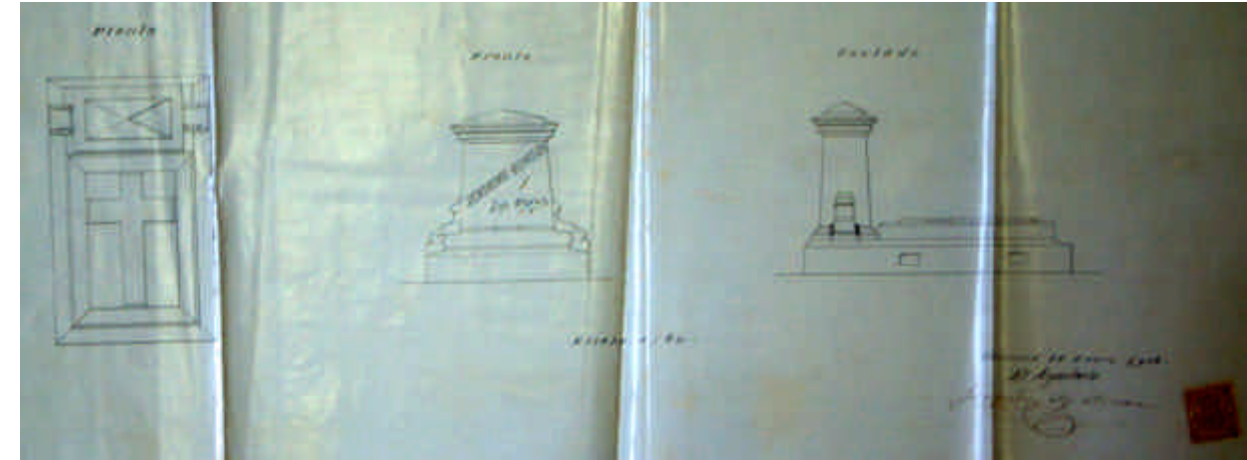
VICENTE MATEU ALBIÑANA

PANTEON de :

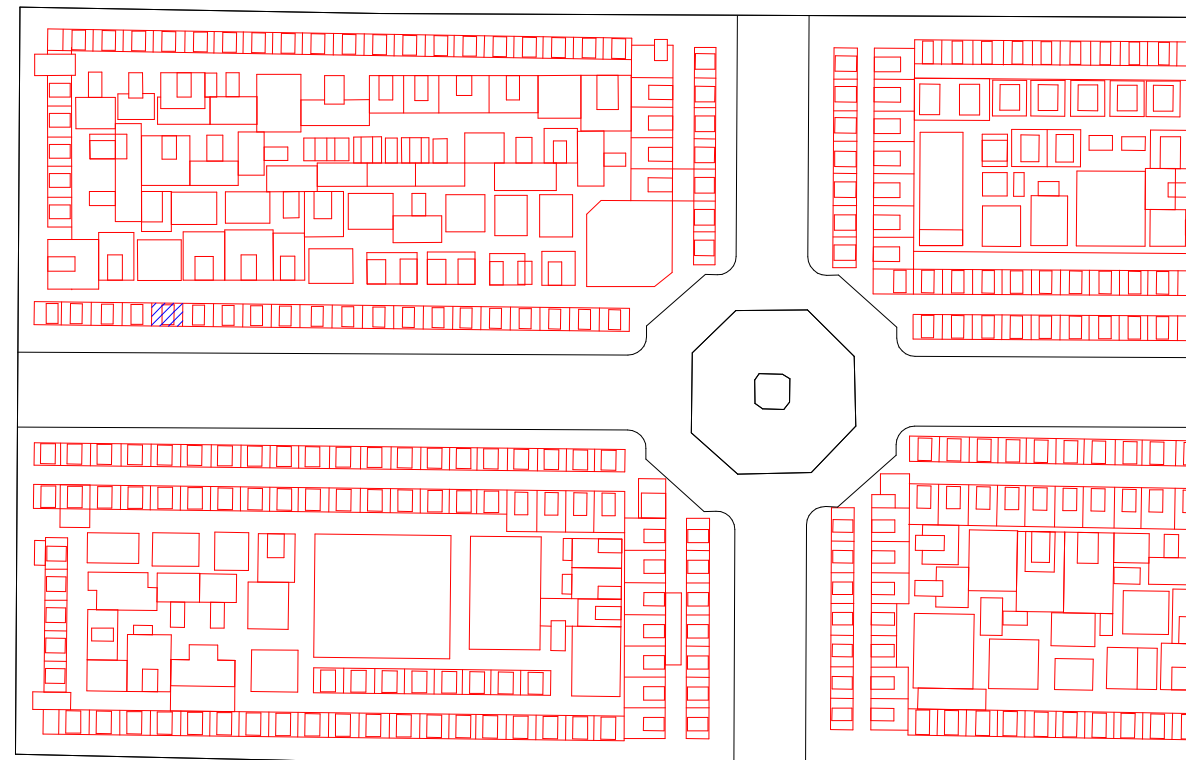


P-393	PROPIEDAD	ELVIRA GORDILLO LIBERAT
ARQUITECTO MAESTRO OBRAS		JOAQUIN MARIA ARNAU MARIMON
ARCHIVO MUNICIPAL COMPRA	ARCHIVO LEGAJO EXPEDIENTE FECHA	ARCHIVO MODERNO MUNICIPAL 1ª E/II-B 1904-1905 41 18-ENERO- 1904
ARCHIVO MUNICIPAL PROYECTO	ARCHIVO LEGAJO EXPEDIENTE FECHA	ARCHIVO MODERNO MUNICIPAL 1ª E/II-B 1904-1905 41 18-ENERO- 1904
SUPERFICIE	SUELO SUBSUELO	- -
PRECIO	SUELO SUBSUELO PERMUTA	- -
	PRECIO TOTAL	1.500 Pesetas
LOCALIZACION	CUADRO	3
	SECCION	3
	D / I	I
	PARCELA ANT. PARCELA MOD.	- 400
CLASIFICACION PROTOTIPICA	FORMAL ESTILO	Reducidas Dimensiones con Cripta -
COMENTARIOS	Panteón de Parcela organizada por Ayuntamiento 1.500 ó 2.000 Pesetas	

FOTOGRAFIA DEL PROYECTO



FOTOGRAFIA ACTUALIDAD

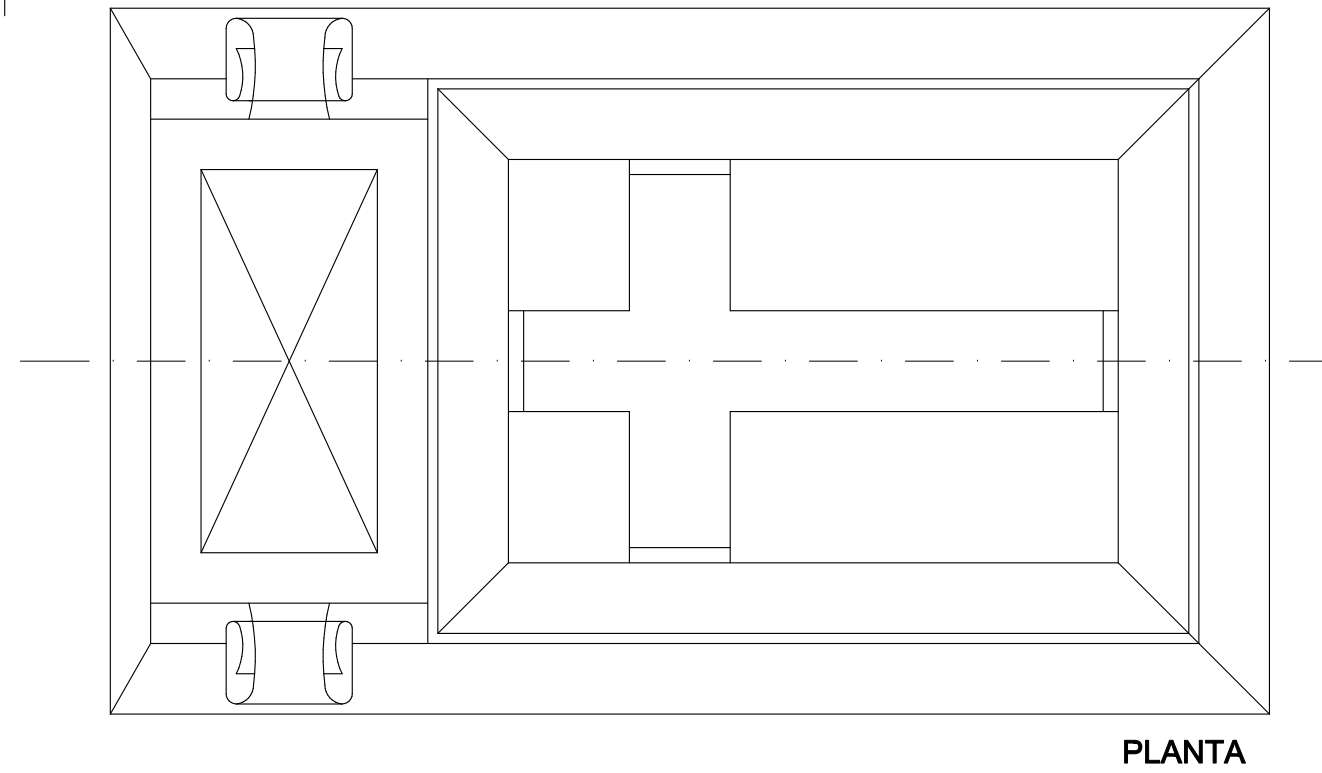

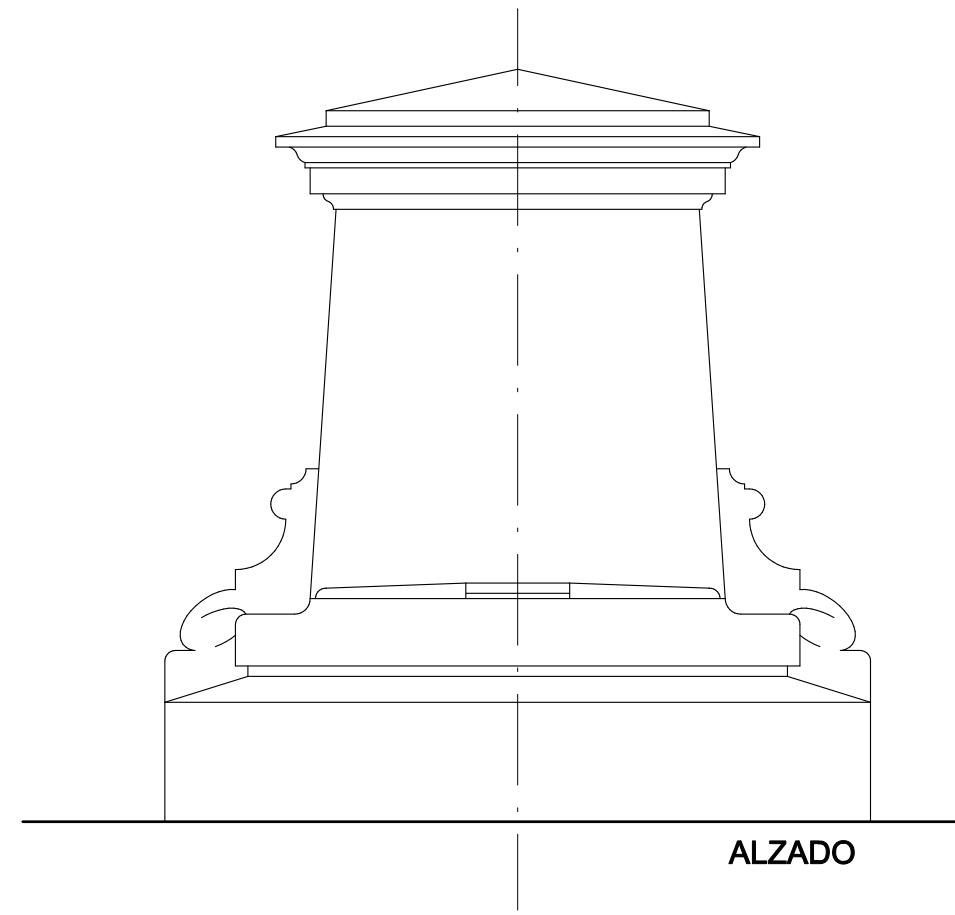



PLANO DE SITUACION



ARQUITECTURA ECLÉCTICO FUNERARIA DE LA CIUDAD DE VALENCIA  
EL CEMENTERIO GENERAL DE VALENCIA

JORGE GIRBÉS PÉREZ





PANTEON 393

ELVIRA GORDILLO LIBERAT

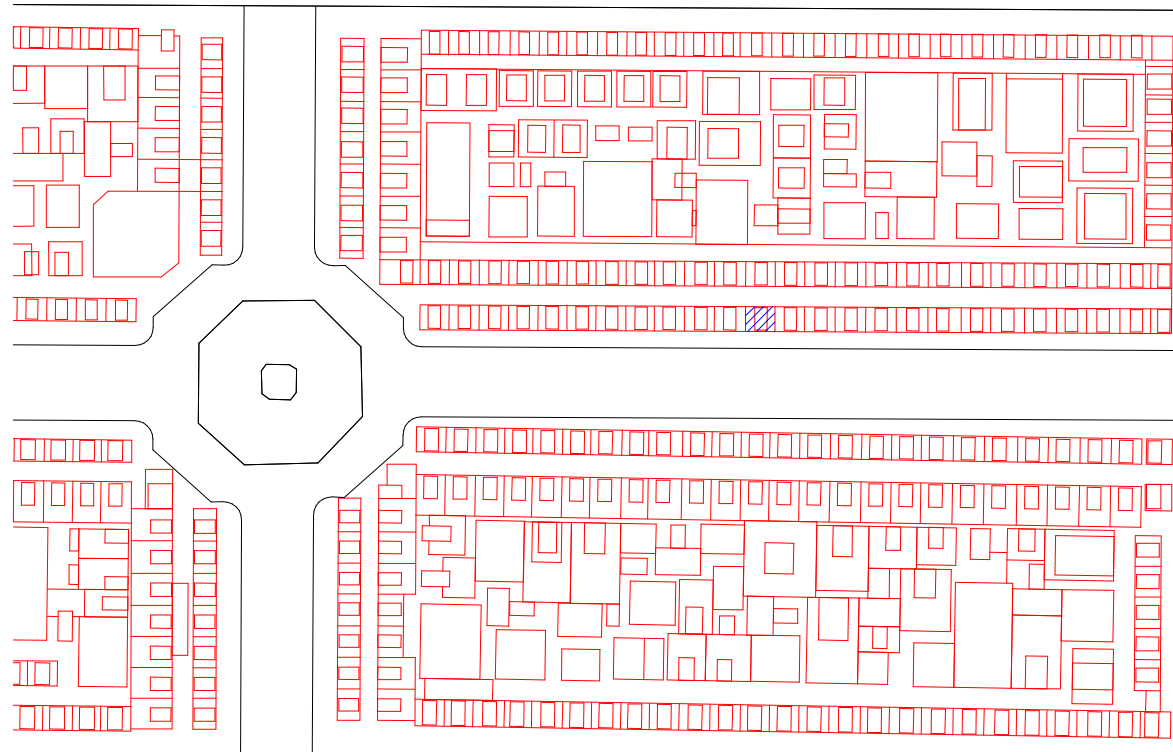
PANTEON de :

P-394	PROPIEDAD	BALTASAR Y JOAQUIN VILANOVA	
ARQUITECTO MAESTRO OBRAS		MANUEL GARCIA SIERRA ( M.O. )	
ARCHIVO MUNICIPAL COMPRA	ARCHIVO LEGAJO EXPEDIENTE FECHA	ARCHIVO MODERNO MUNICIPAL 1ª E/II-B 1904-1905 26 2-MARZO- 1905	
ARCHIVO MUNICIPAL PROYECTO	ARCHIVO LEGAJO EXPEDIENTE FECHA	ARCHIVO MODERNO MUNICIPAL 1ª E/II-B 1904-1905 26 2-MARZO- 1905	
SUPERFICIE	SUELO SUBSUELO	-	
PRECIO	SUELO SUBSUELO PERMUTA	-	
	PRECIO TOTAL	2.000 Pesetas	
LOCALIZACION	CUADRO SECCION D / I	1 3 I	
	PARCELA ANT. PARCELA MOD.	- 327	
CLASIFICACION PROTOTIPICA	FORMAL ESTILO	Reducidas Dimensiones con Cripta -	
COMENTARIOS	Panteón de Parcela organizada por Ayuntamiento 1.500 ó 2.000 Pesetas		

FOTOGRAFIA DEL PROYECTO



FOTOGRAFIA ACTUALIDAD




PLANO DE SITUACION



ARQUITECTURA ECLÉCTICO FUNERARIA DE LA CIUDAD DE VALENCIA  
EL CEMENTERIO GENERAL DE VALENCIA


JORGE GIRBÉS PÉREZ



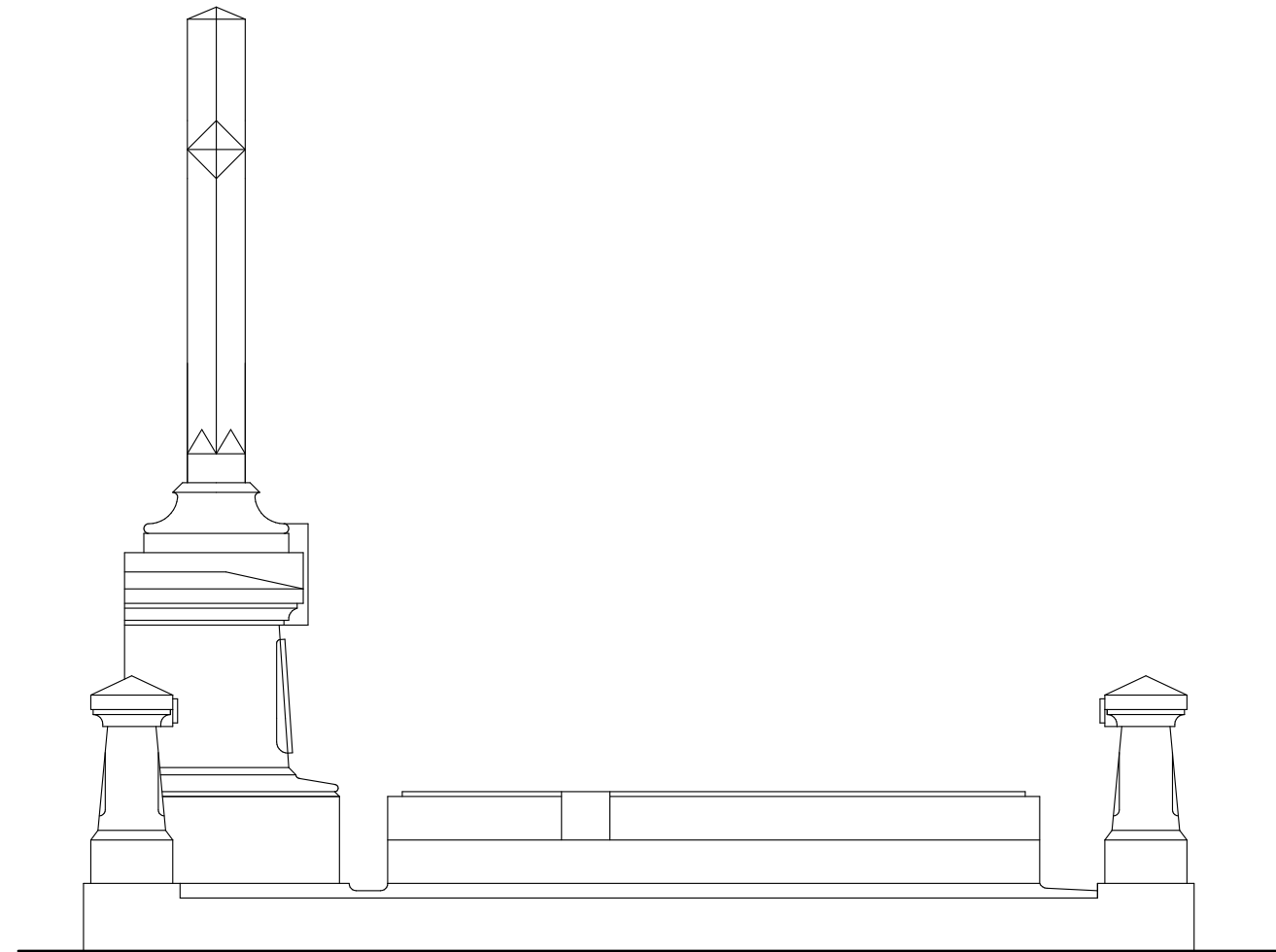
PANTEON 394

BALTASAR Y JOAQUIN VILANOVA

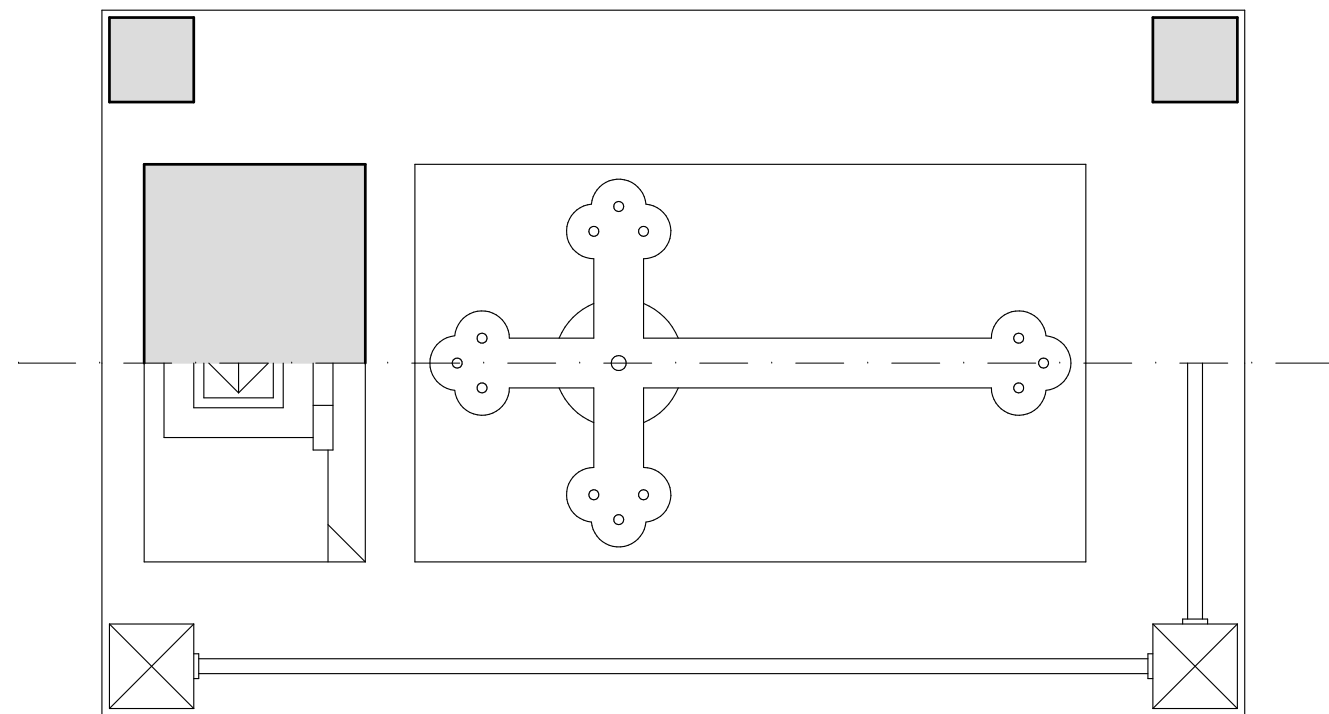
PANTEON de :



ALZADO



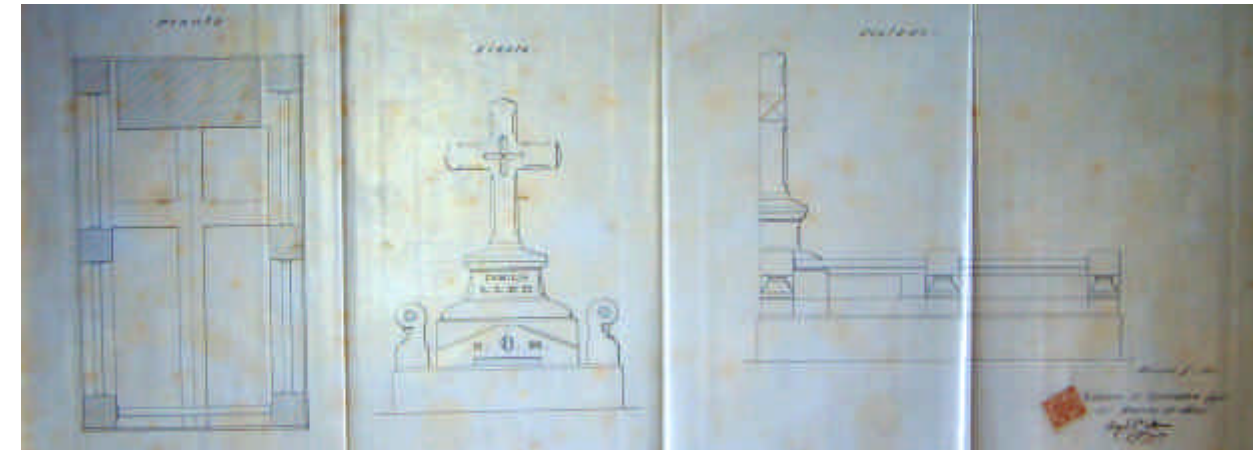
PERFIL



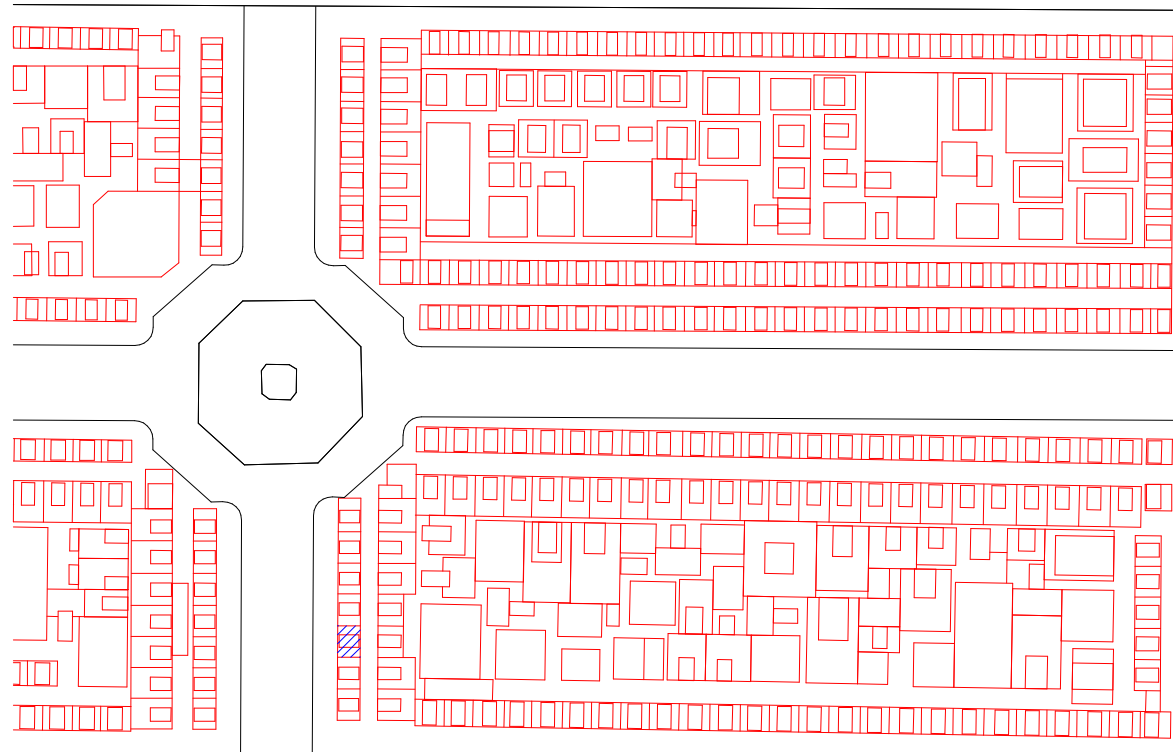
PLANTA

<b>P-395</b>	<b>PROPIEDAD</b>	<b>MARIA LLEO ABAD</b>
<b>ARQUITECTO MAESTRO OBRAS</b>		MANUEL GARCIA SIERRA ( M.O. )
<b>ARCHIVO MUNICIPAL COMPRA</b>	ARCHIVO LEGAJO EXPEDIENTE FECHA	ARCHIVO MODERNO MUNICIPAL 1ª E/II-B 1904-1905 33 24-SEPTIEMBRE- 1905
<b>ARCHIVO MUNICIPAL PROYECTO</b>	ARCHIVO LEGAJO EXPEDIENTE FECHA	ARCHIVO MODERNO MUNICIPAL 1ª E/II-B 1904-1905 33 24-SEPTIEMBRE- 1905
<b>SUPERFICIE</b>	SUELO SUBSUELO	- -
<b>PRECIO</b>	SUELO SUBSUELO PERMUTA	- - -
	PRECIO TOTAL	NICHOS 1.185 Pesetas
<b>LOCALIZACION</b>	CUADRO	2
	SECCION	3
	D / I	I
	PARCELA ANT. PARCELA MOD.	- 368
<b>CLASIFICACION PROTOTIPICA</b>	FORMAL ESTILO	Reducidas Dimensiones con Cripta -
<b>COMENTARIOS</b>	Panteón de Parcela organizada por Ayuntamiento 1.500 ó 2.000 Pesetas	

FOTOGRAFIA DEL PROYECTO



FOTOGRAFIA ACTUALIDAD





PLANO DE SITUACION

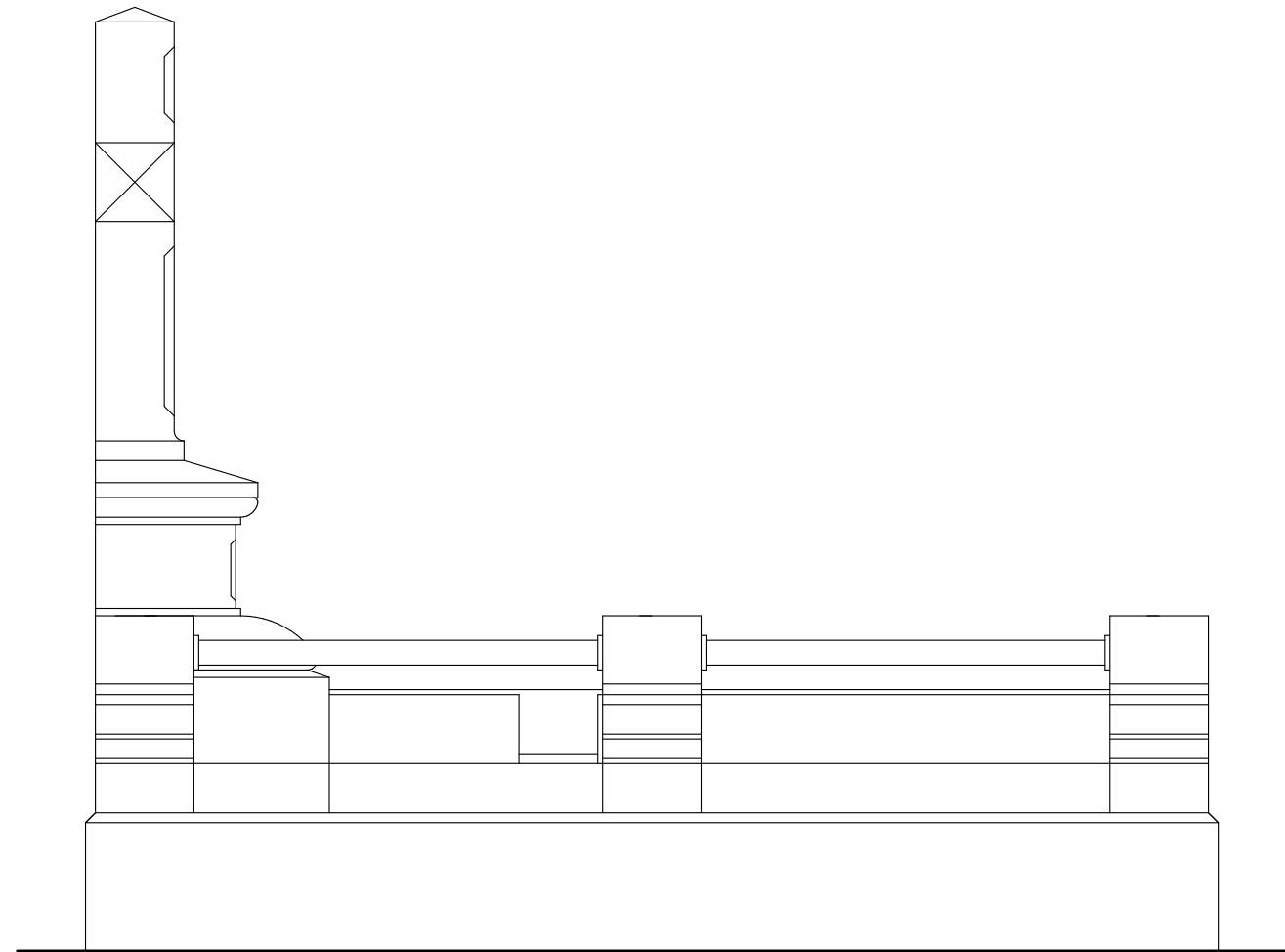


ARQUITECTURA ECLÉCTICO FUNERARIA DE LA CIUDAD DE VALENCIA  
EL CEMENTERIO GENERAL DE VALENCIA

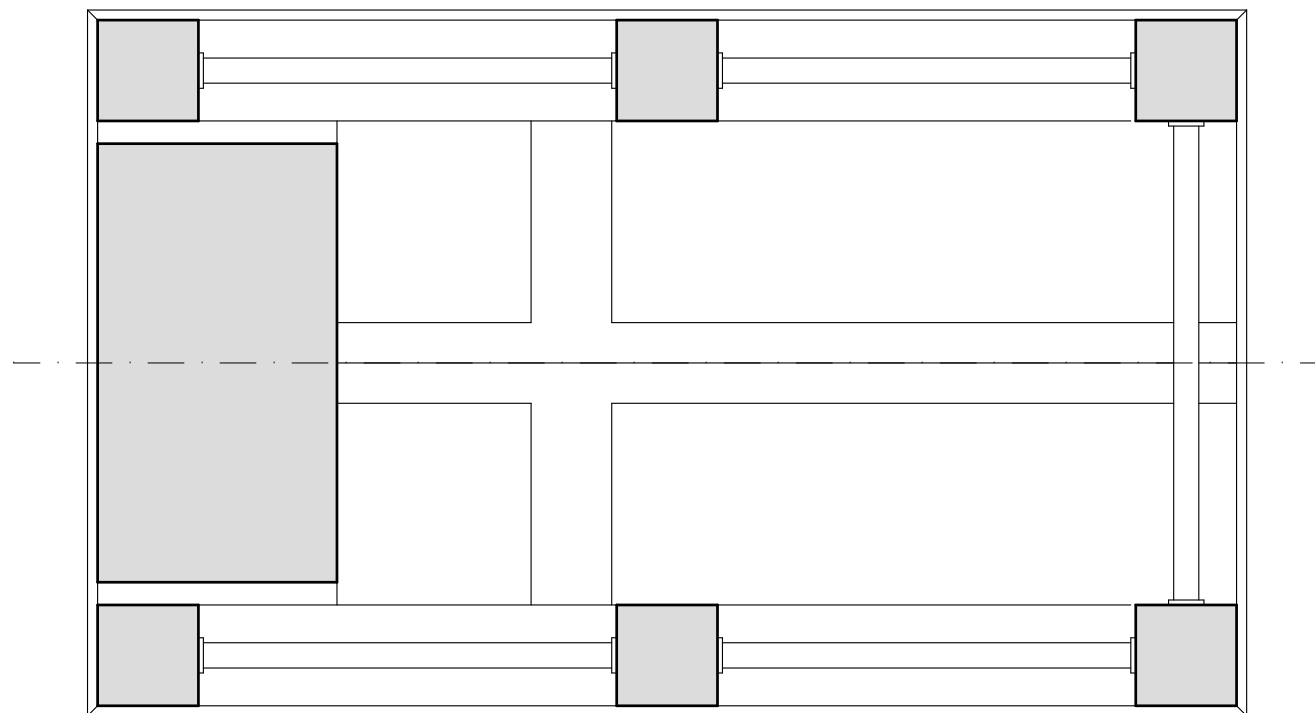
JORGE GIRBÉS PÉREZ



ALZADO



PERFIL



PLANTA

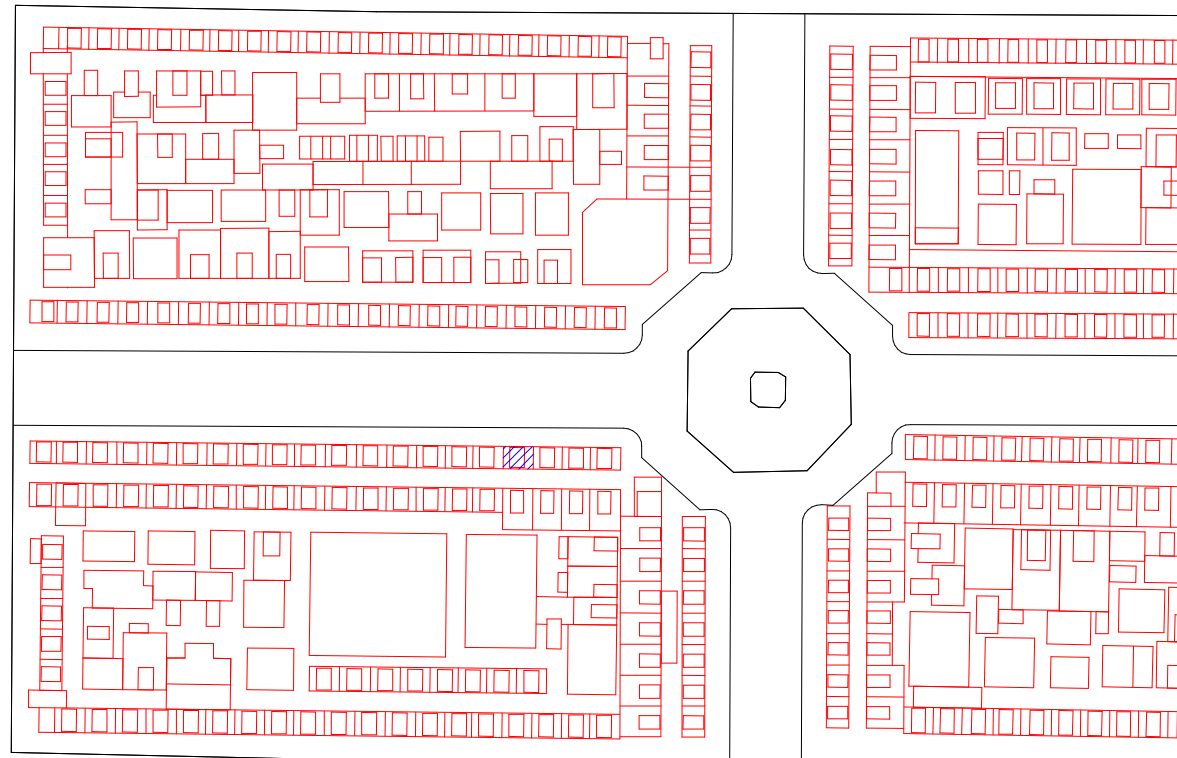

PANTEON 395

MARIA LLEO ABAD

PANTEON de :

P-396	PROPIEDAD	FAUSTINO GORRIS LUCAS
ARQUITECTO MAESTRO OBRAS		VICENTE CERDA ( M.O. )
ARCHIVO MUNICIPAL COMPRA	ARCHIVO LEGAJO EXPEDIENTE FECHA	ARCHIVO MODERNO MUNICIPAL 1ª E/II-B 1904-1905 36 11-MARZO- 1905
ARCHIVO MUNICIPAL PROYECTO	ARCHIVO LEGAJO EXPEDIENTE FECHA	ARCHIVO MODERNO MUNICIPAL 1ª E/II-B 1904-1905 36 11-MARZO- 1905
SUPERFICIE	SUELO SUBSUELO	- -
PRECIO	SUELO SUBSUELO PERMUTA	- -
	PRECIO TOTAL	2.000 Pesetas
LOCALIZACION	CUADRO SECCION D / I	4 3 I
	PARCELA ANT. PARCELA MOD.	- 381
CLASIFICACION PROTOTIPICA	FORMAL ESTILO	Reducidas Dimensiones con Cripta Modernista
COMENTARIOS	Panteón de Parcela organizada por Ayuntamiento 1.500 ó 2.000 Pesetas Contratado por Francisco Gomez Lucas.	

FOTOGRAFIA DEL PROYECTO



PLANO DE SITUACION





FOTOGRAFIA ACTUALIDAD



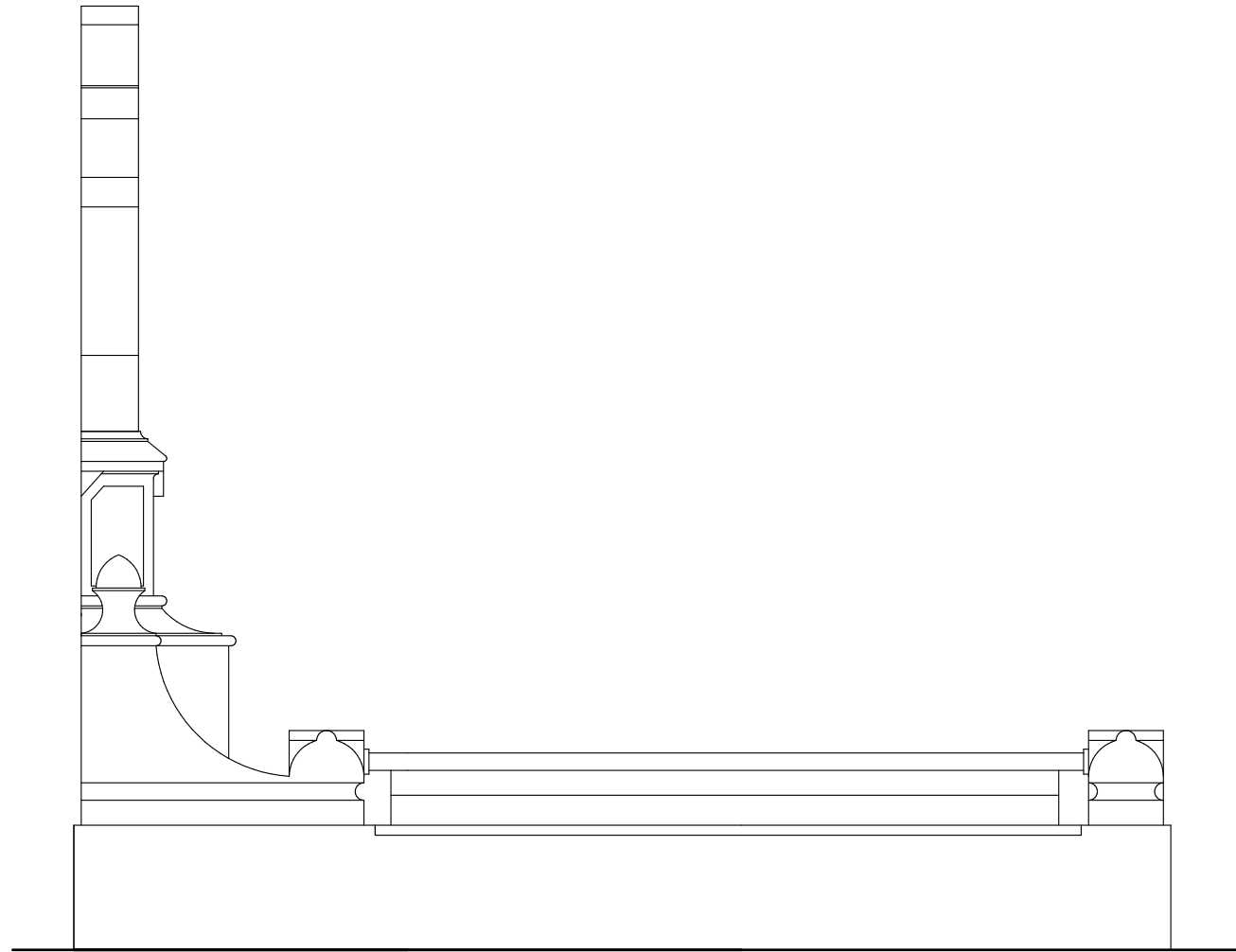


ARQUITECTURA ECLÉCTICO FUNERARIA DE LA CIUDAD DE VALENCIA  
EL CEMENTERIO GENERAL DE VALENCIA

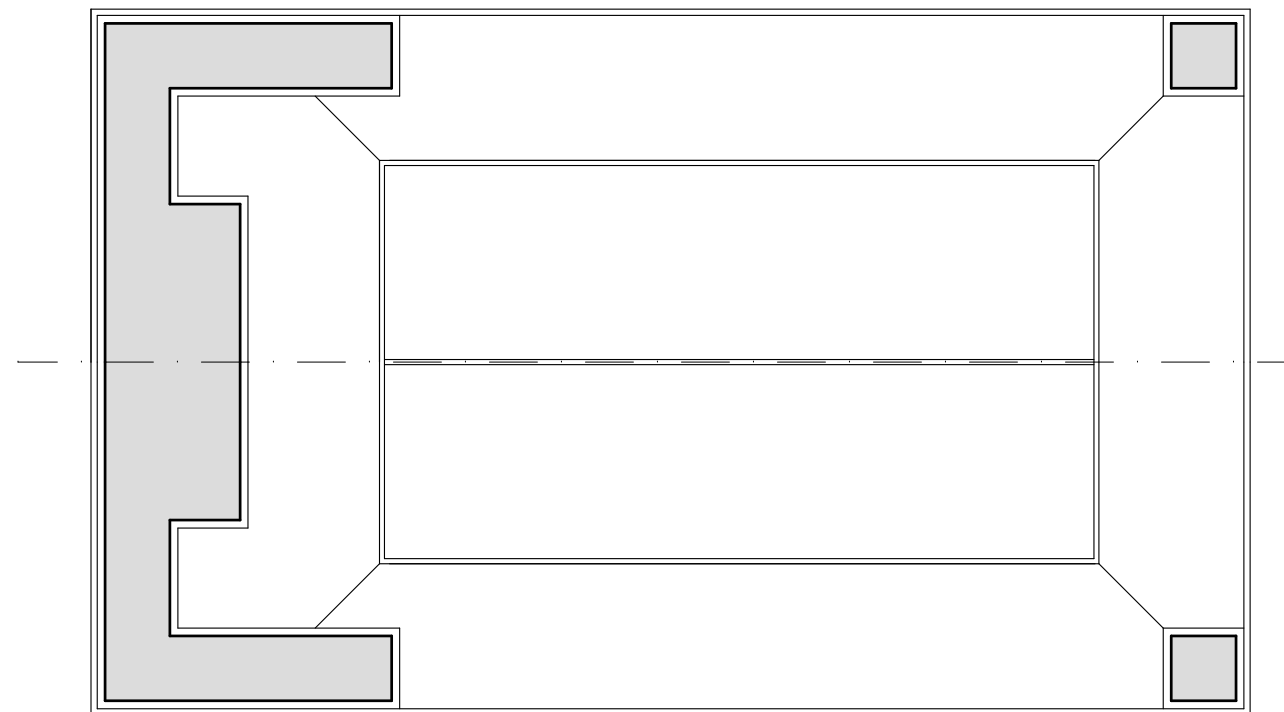
JORGE GIRBÉS PÉREZ



ALZADO



PERFIL



PLANTA

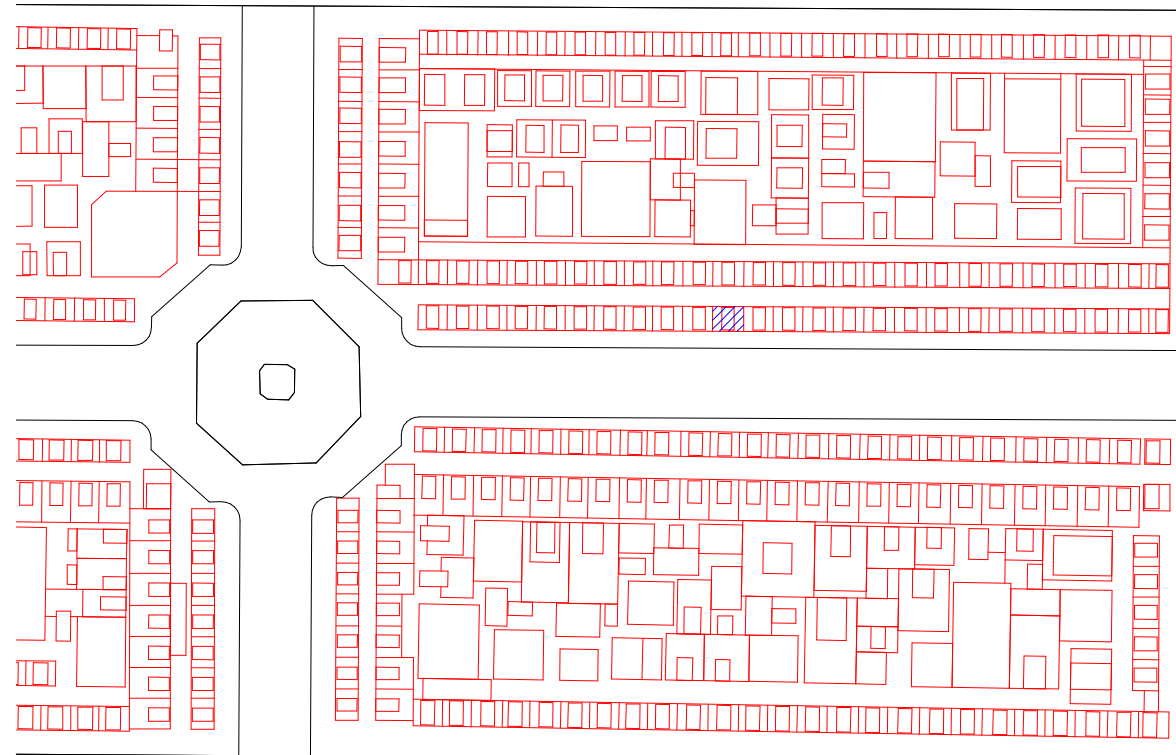

PANTEON 396

FAUSTINO GORRIS LUCAS

PANTEON de :

P-397	PROPIEDAD	RAFAEL CODINA PRIMO
ARQUITECTO MAESTRO OBRAS		GERARDO ROIG GIMENO
ARCHIVO MUNICIPAL COMPRA	ARCHIVO LEGAJO EXPEDIENTE FECHA	ARCHIVO MODERNO MUNICIPAL 1ª E/II-B 1904-1905 37 14-MARZO- 1905
ARCHIVO MUNICIPAL PROYECTO	ARCHIVO LEGAJO EXPEDIENTE FECHA	ARCHIVO MODERNO MUNICIPAL 1ª E/II-B 1904-1905 37 14-MARZO- 1905
SUPERFICIE	SUELO SUBSUELO	- -
PRECIO	SUELO SUBSUELO PERMUTA	- -
	PRECIO TOTAL	2.000 Pesetas
LOCALIZACION	CUADRO SECCION D / I	1 3 I
	PARCELA ANT. PARCELA MOD.	- 326
CLASIFICACION PROTOTIPICA	FORMAL ESTILO	Reducidas Dimensiones con Cripta Modernista
COMENTARIOS	Panteón de Parcela organizada por Ayuntamiento 1.500 ó 2.000 Pesetas Modificación posterior de la Base de la Cruz	

FOTOGRAFIA DEL PROYECTO



PLANO DE SITUACION

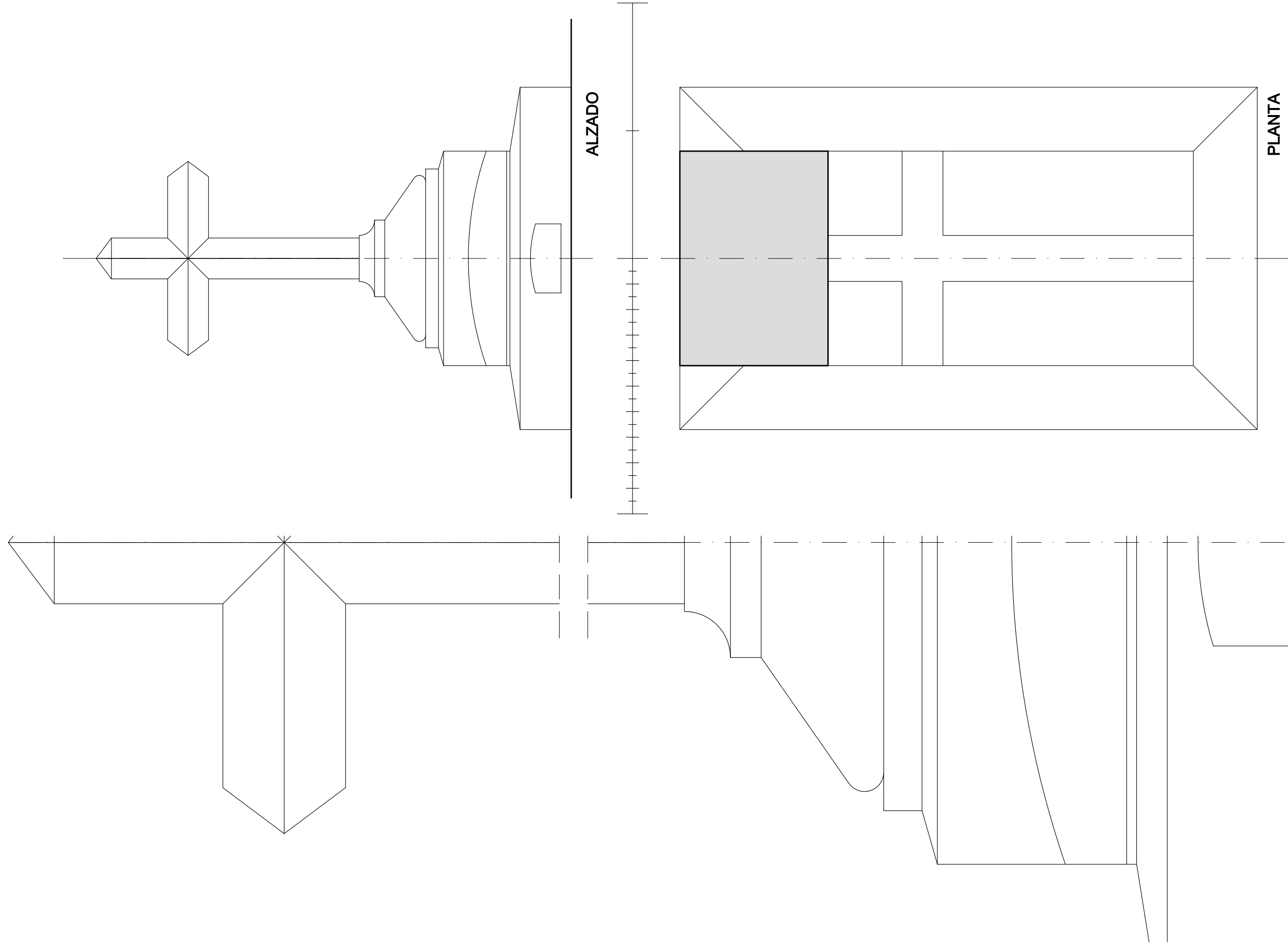



FOTOGRAFIA ACTUALIDAD



ARQUITECTURA ECLÉCTICO FUNERARIA DE LA CIUDAD DE VALENCIA  
EL CEMENTERIO GENERAL DE VALENCIA

JORGE GIRBÉS PÉREZ



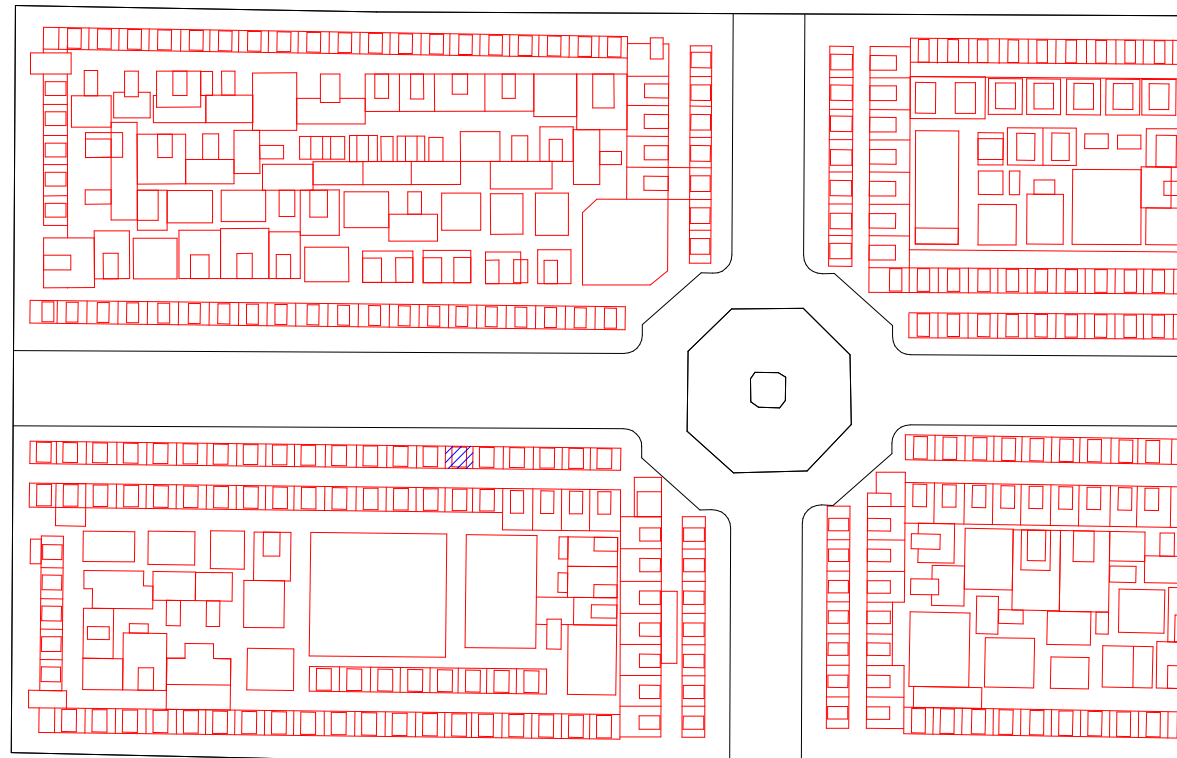
PANTEON 397

RAFAEL CODINA PRIMO

PANTEON de :

P-398	PROPIEDAD	VICENTE CECILIO NOVELLA	
ARQUITECTO MAESTRO OBRAS		JOSE CERVERA LLAVATA ( M.O. )	
ARCHIVO MUNICIPAL COMPRA	ARCHIVO LEGAJO EXPEDIENTE FECHA	ARCHIVO MODERNO MUNICIPAL 1ª E/II-B 1904-1905 38 17-ABRIL- 1905	
ARCHIVO MUNICIPAL PROYECTO	ARCHIVO LEGAJO EXPEDIENTE FECHA	ARCHIVO MODERNO MUNICIPAL 1ª E/II-B 1904-1905 38 17-ABRIL- 1905	
SUPERFICIE	SUELO SUBSUELO	-	
PRECIO	SUELO SUBSUELO PERMUTA	-	
	PRECIO TOTAL	2.000 Pesetas	
LOCALIZACION	CUADRO SECCION D / I	4 3 I	
	PARCELA ANT. PARCELA MOD.	- 383	
CLASIFICACION PROTOTIPICA	FORMAL ESTILO	Reducidas Dimensiones con Cripta Eclecticismo Romanticista	
COMENTARIOS	Panteón de Parcela organizada por Ayuntamiento 1.500 ó 2.000 Pesetas		

FOTOGRAFIA DEL PROYECTO



PLANO DE SITUACION

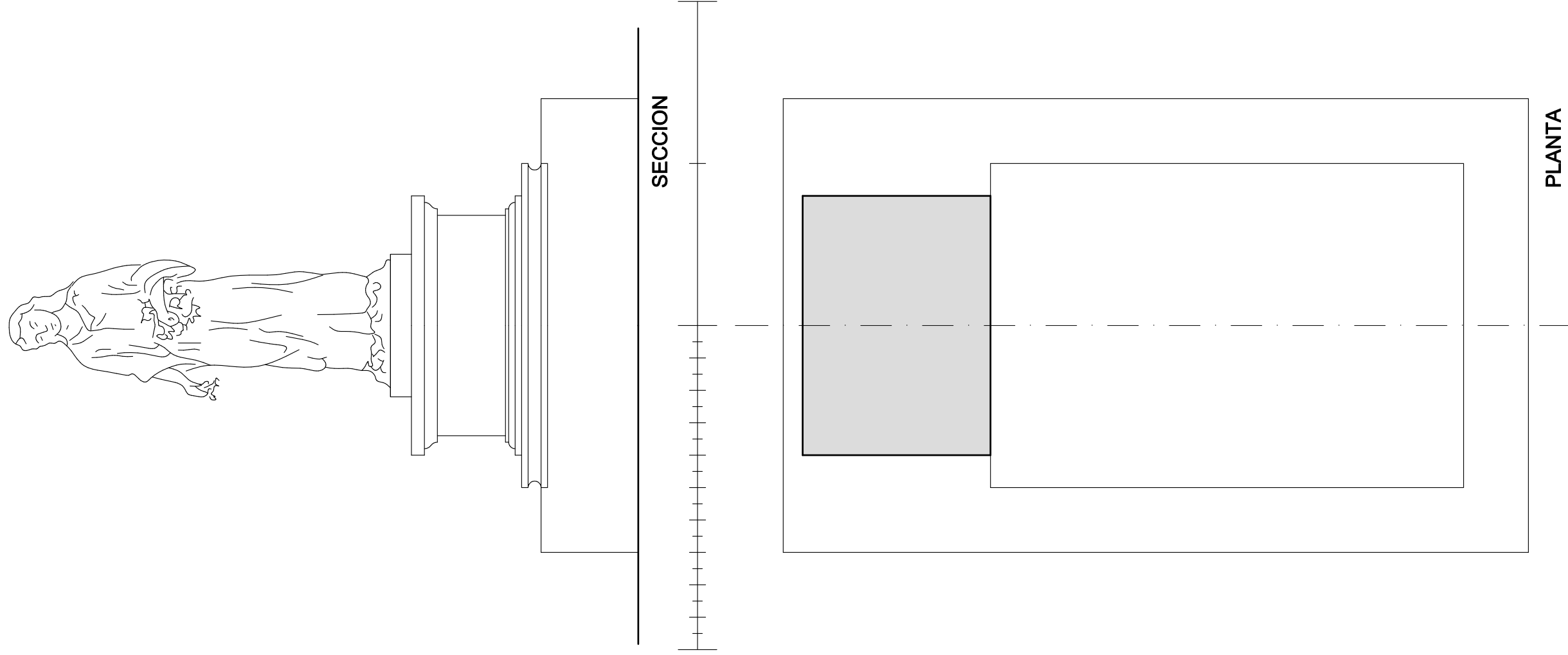


FOTOGRAFIA ACTUALIDAD



ARQUITECTURA ECLÉCTICO FUNERARIA DE LA CIUDAD DE VALENCIA  
EL CEMENTERIO GENERAL DE VALENCIA

JORGE GIRBÉS PÉREZ




PANTEON de :

VICENTE CECILIO NOVELLA

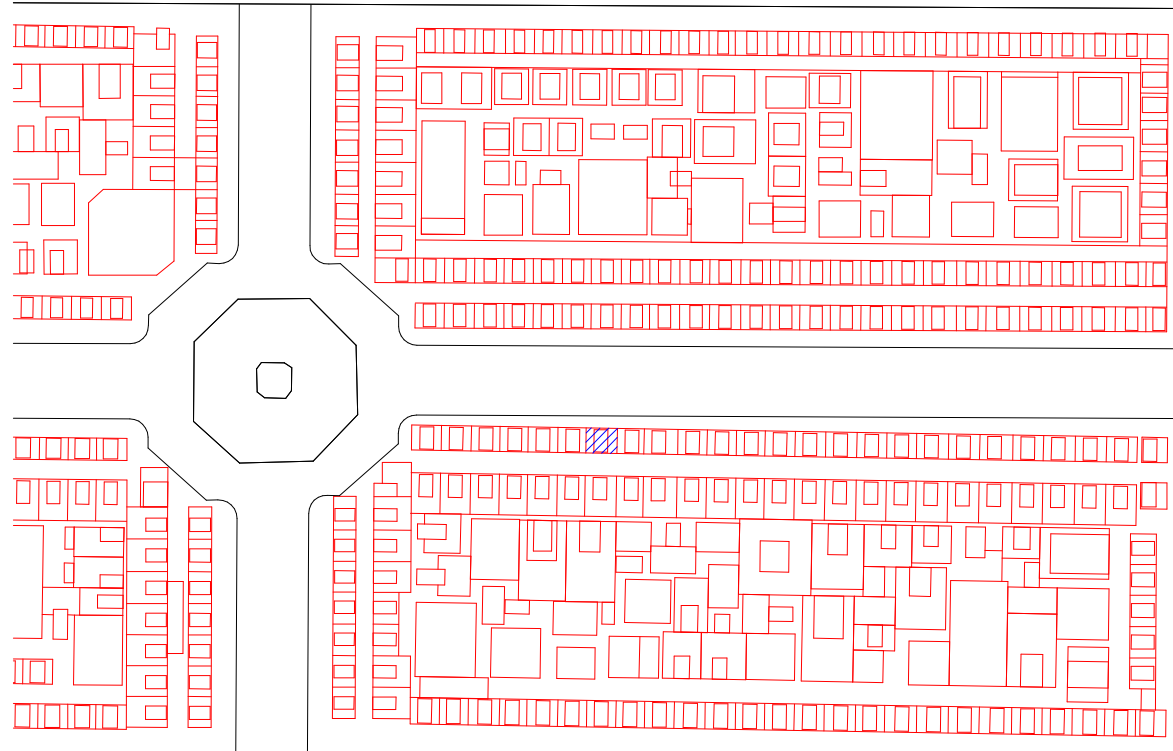
PANTEON 398

P-399	PROPIEDAD	DOROTEA MARZAL CANTO
ARQUITECTO MAESTRO OBRAS		MANUEL GARCIA SIERRA ( M.O. )
ARCHIVO MUNICIPAL COMPRA	ARCHIVO LEGAJO EXPEDIENTE FECHA	ARCHIVO MODERNO MUNICIPAL 1ª E/II-B 1904-1905 39 28-DICIEMBRE- 1905
ARCHIVO MUNICIPAL PROYECTO	ARCHIVO LEGAJO EXPEDIENTE FECHA	ARCHIVO MODERNO MUNICIPAL 1ª E/II-B 1904-1905 39 28-DICIEMBRE- 1905
SUPERFICIE	SUELO SUBSUELO	- -
PRECIO	SUELO SUBSUELO PERMUTA	- -
	PRECIO TOTAL	2.000 Pesetas
LOCALIZACION	CUADRO SECCION D / I	2 3 I
	PARCELA ANT. PARCELA MOD.	- 357
CLASIFICACION PROTOTIPICA	FORMAL ESTILO	Reducidas Dimensiones con Cripta Modernista
COMENTARIOS	Panteón de Parcela organizada por Ayuntamiento 1.500 ó 2.000 Pesetas	

FOTOGRAFIA DEL PROYECTO



FOTOGRAFIA ACTUALIDAD

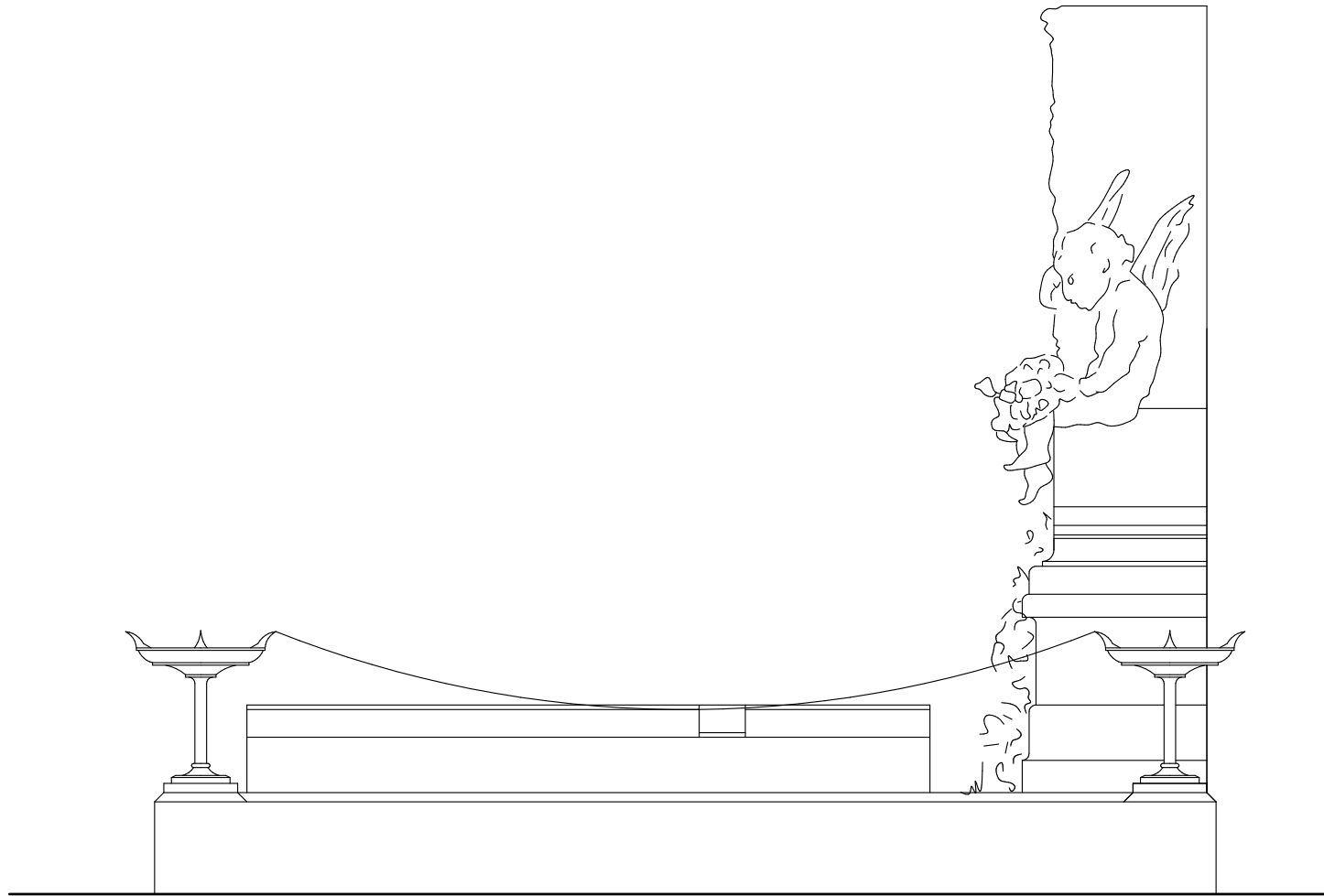



PLANO DE SITUACION



ARQUITECTURA ECLÉCTICO FUNERARIA DE LA CIUDAD DE VALENCIA  
EL CEMENTERIO GENERAL DE VALENCIA

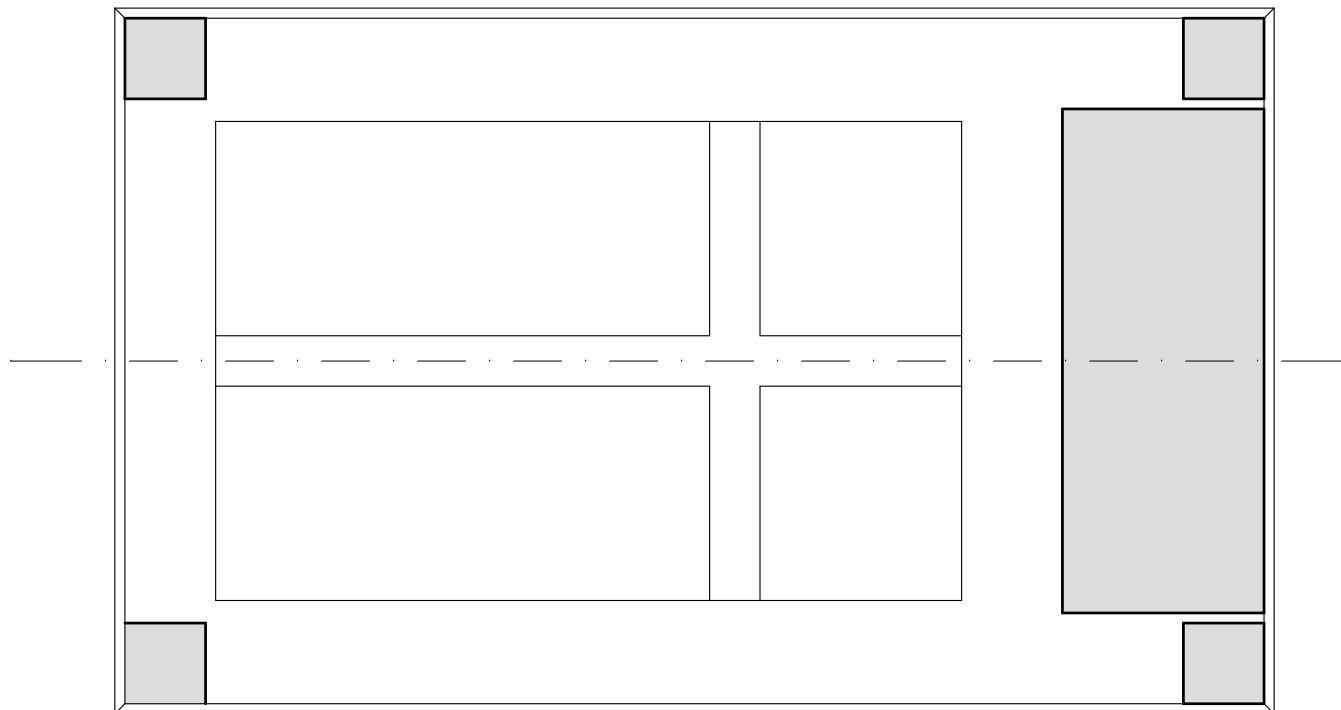
JORGE GIRBÉS PÉREZ



PERFIL



ALZADO



PLANTA

PANTEON 399

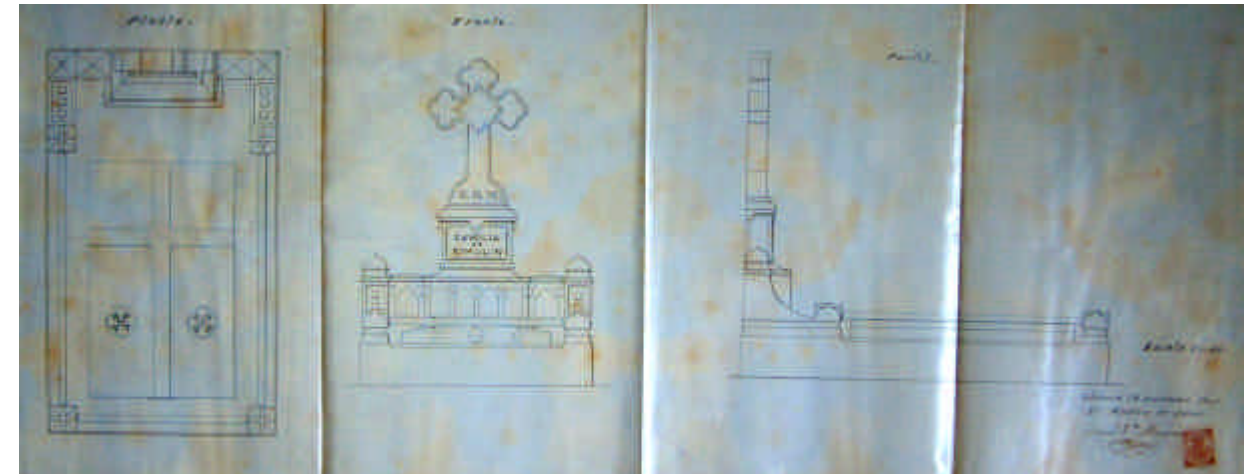
DOROTEA MARZAL CANTO

PANTEON de :

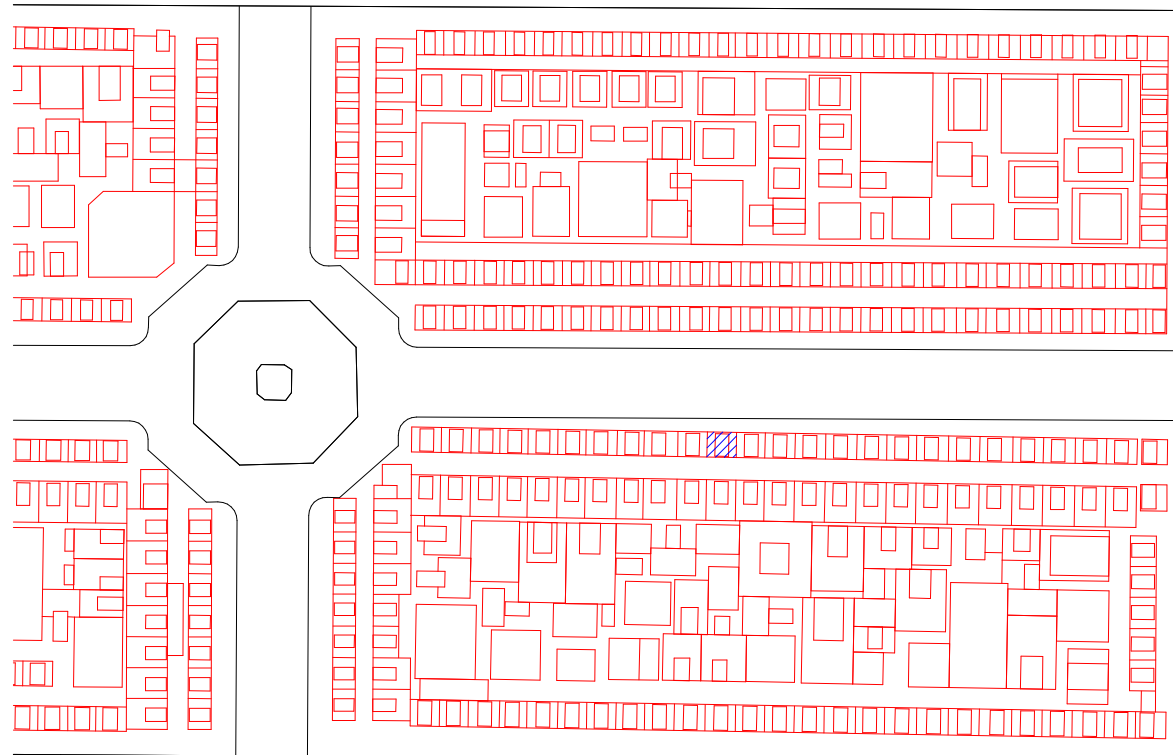
JORGE GIBBÉS PÉREZ

<b>P-400</b>	<b>PROPIEDAD</b>	<b>LUDOVICO SIMULIN BOIX</b>
<b>ARQUITECTO MAESTRO OBRAS</b>		MANUEL GARCIA SIERRA ( M.O. )
<b>ARCHIVO MUNICIPAL COMPRA</b>	ARCHIVO LEGAJO EXPEDIENTE FECHA	ARCHIVO MODERNO MUNICIPAL 1ª E/II-B 1904-1905 39 28-DICIEMBRE- 1905
<b>ARCHIVO MUNICIPAL PROYECTO</b>	ARCHIVO LEGAJO EXPEDIENTE FECHA	ARCHIVO MODERNO MUNICIPAL 1ª E/II-B 1904-1905 39 28-DICIEMBRE- 1905
<b>SUPERFICIE</b>	SUELO SUBSUELO	- -
<b>PRECIO</b>	SUELO SUBSUELO PERMUTA	- - -
	PRECIO TOTAL	2.000 Pesetas
<b>LOCALIZACION</b>	CUADRO SECCION D / I	2 3 I
	PARCELA ANT. PARCELA MOD.	- 353
<b>CLASIFICACION PROTOTIPICA</b>	FORMAL ESTILO	Reducidas Dimensiones con Cripta Modernista
<b>COMENTARIOS</b>	Panteón de Parcela organizada por Ayuntamiento 1.500 ó 2.000 Pesetas	

FOTOGRAFIA DEL PROYECTO



FOTOGRAFIA ACTUALIDAD





PLANO DE SITUACION



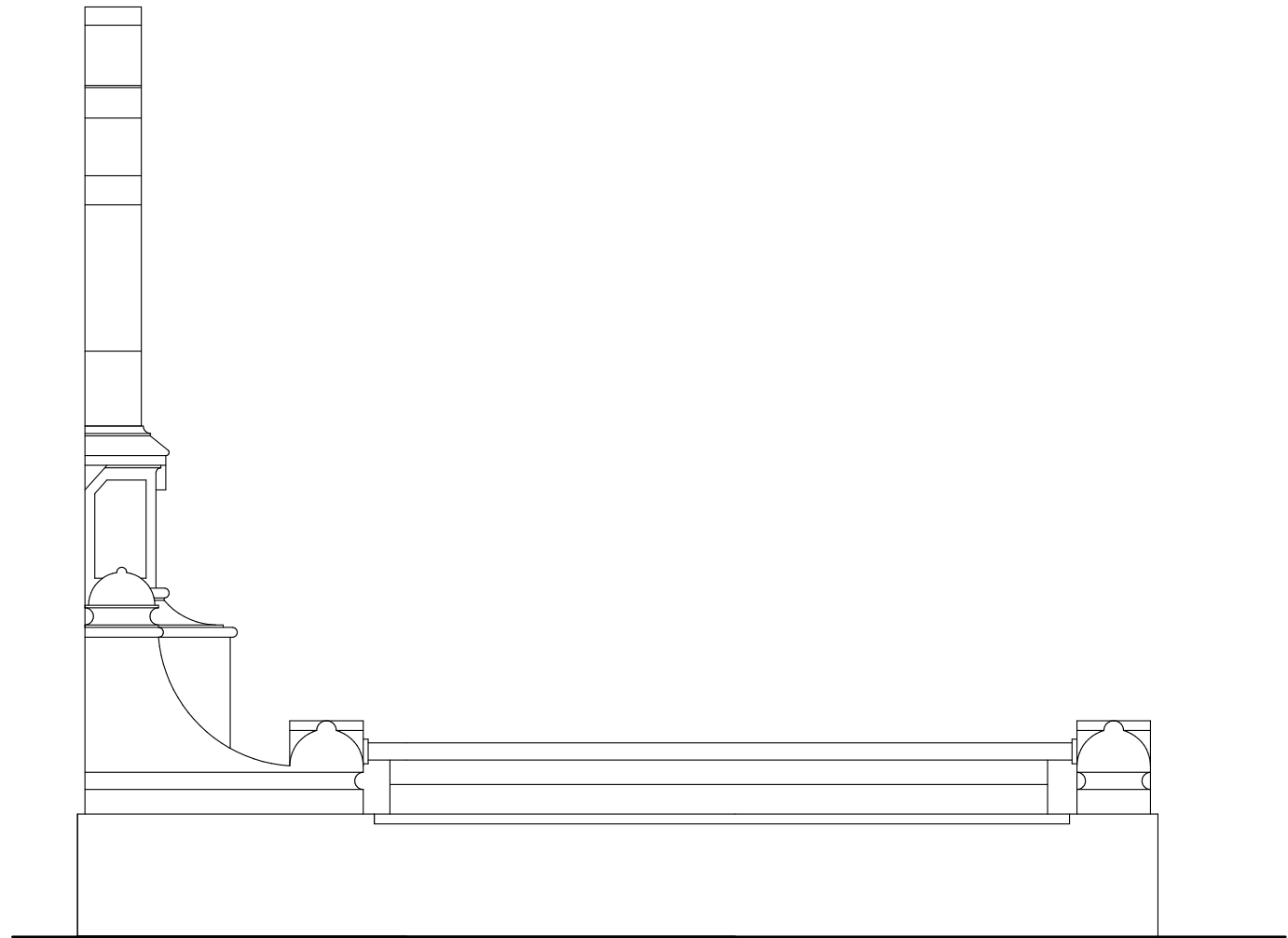


ARQUITECTURA ECLÉCTICO FUNERARIA DE LA CIUDAD DE VALENCIA  
EL CEMENTERIO GENERAL DE VALENCIA

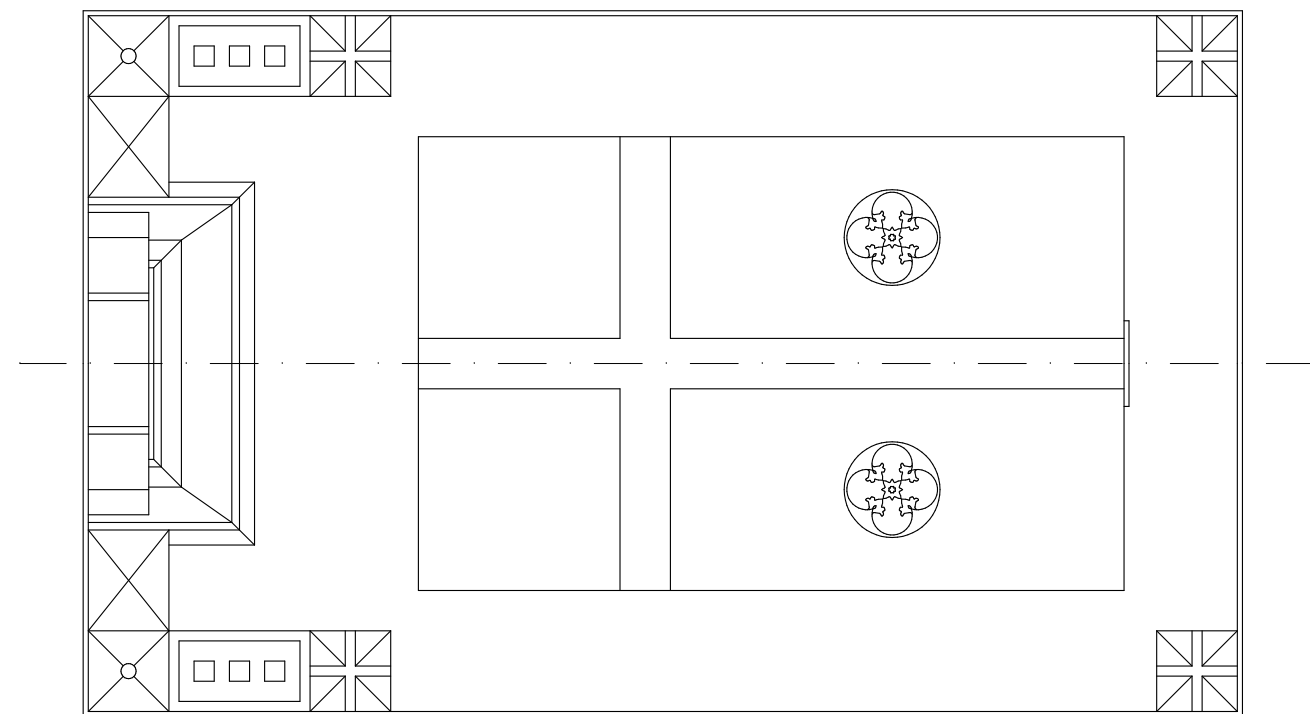
JORGE GIRBÉS PÉREZ



ALZADO



PERFIL



PLANTA


PANTEON 400

LUDOVICO SIMULIN BOIX

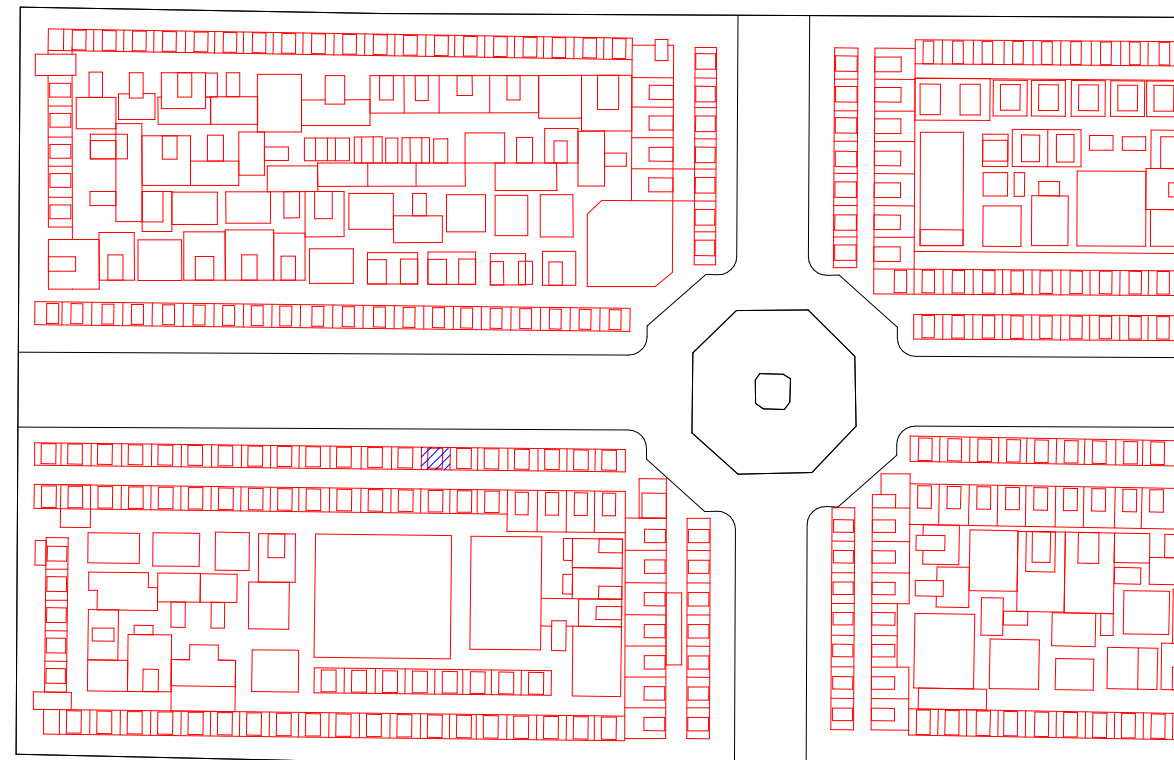
PANTEON de :

P-401	PROPIEDAD	JOSE RIVERA PLA
<b>ARQUITECTO MAESTRO OBRAS</b>		MANUEL GARCIA SIERRA ( M.O. )
<b>ARCHIVO MUNICIPAL COMPRA</b>	ARCHIVO LEGAJO EXPEDIENTE FECHA	ARCHIVO MODERNO MUNICIPAL 1ª E/II-B 1904-1905 41 4-DICIEMBRE- 1905
<b>ARCHIVO MUNICIPAL PROYECTO</b>	ARCHIVO LEGAJO EXPEDIENTE FECHA	ARCHIVO MODERNO MUNICIPAL 1ª E/II-B 1904-1905 41 4-DICIEMBRE- 1905
<b>SUPERFICIE</b>	SUELO SUBSUELO	- -
<b>PRECIO</b>	SUELO SUBSUELO PERMUTA	- - -
	PRECIO TOTAL	1.500 Pesetas
<b>LOCALIZACION</b>	CUADRO SECCION D / I PARCELA ANT. PARCELA MOD.	4 3 I - 384
<b>CLASIFICACION PROTOTIPICA</b>	FORMAL ESTILO	Reducidas Dimensiones con Cripta -
<b>COMENTARIOS</b>	Panteón de Parcela organizada por Ayuntamiento 1.500 ó 2.000 Pesetas	

FOTOGRAFIA DEL PROYECTO



FOTOGRAFIA ACTUALIDAD




PLANO DE SITUACION




ARQUITECTURA ECLÉCTICO FUNERARIA DE LA CIUDAD DE VALENCIA  
EL CEMENTERIO GENERAL DE VALENCIA

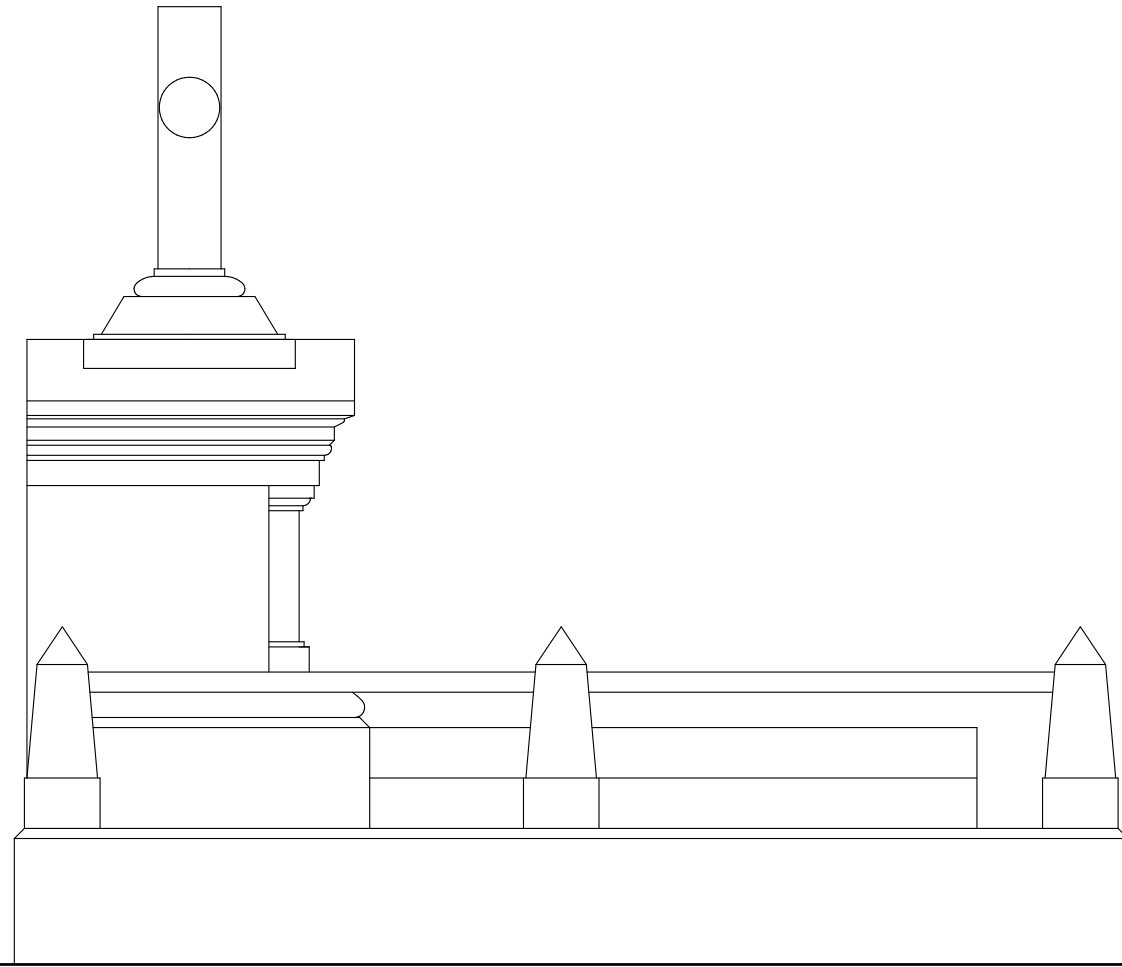
JORGE GIRBÉS PÉREZ



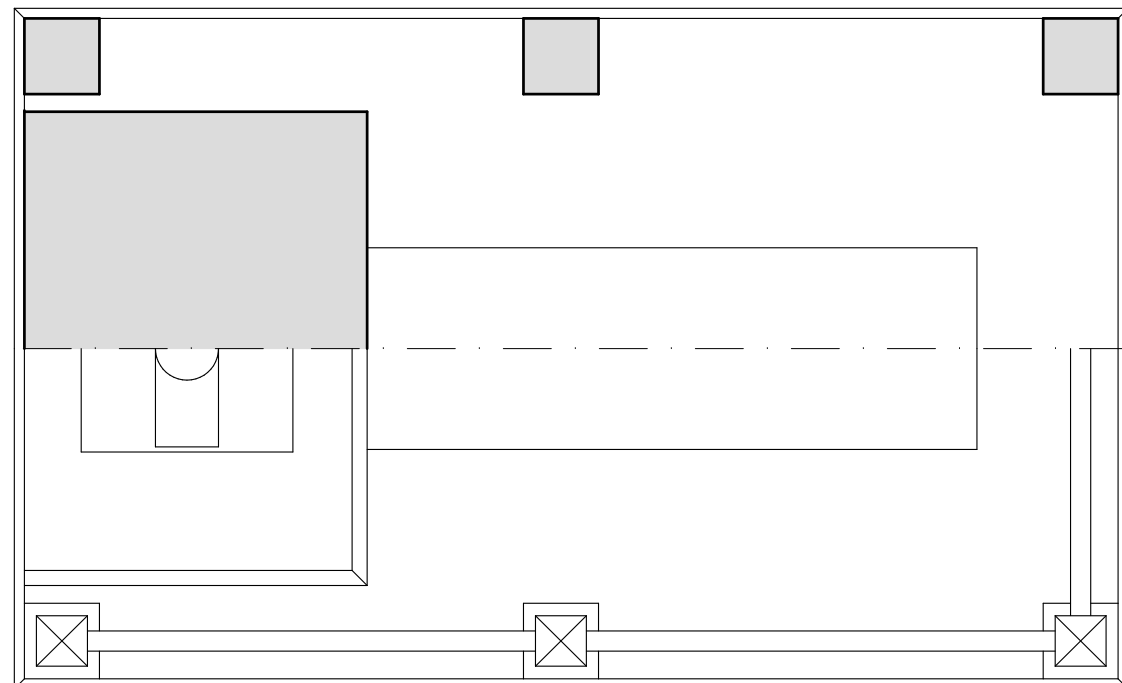
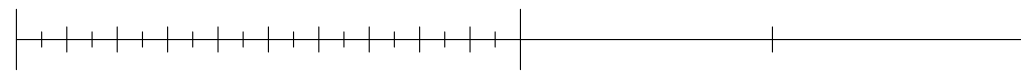
PANTEON 401



ALZADO



PERFIL




PLANTA

JOSE RIBERA PLA

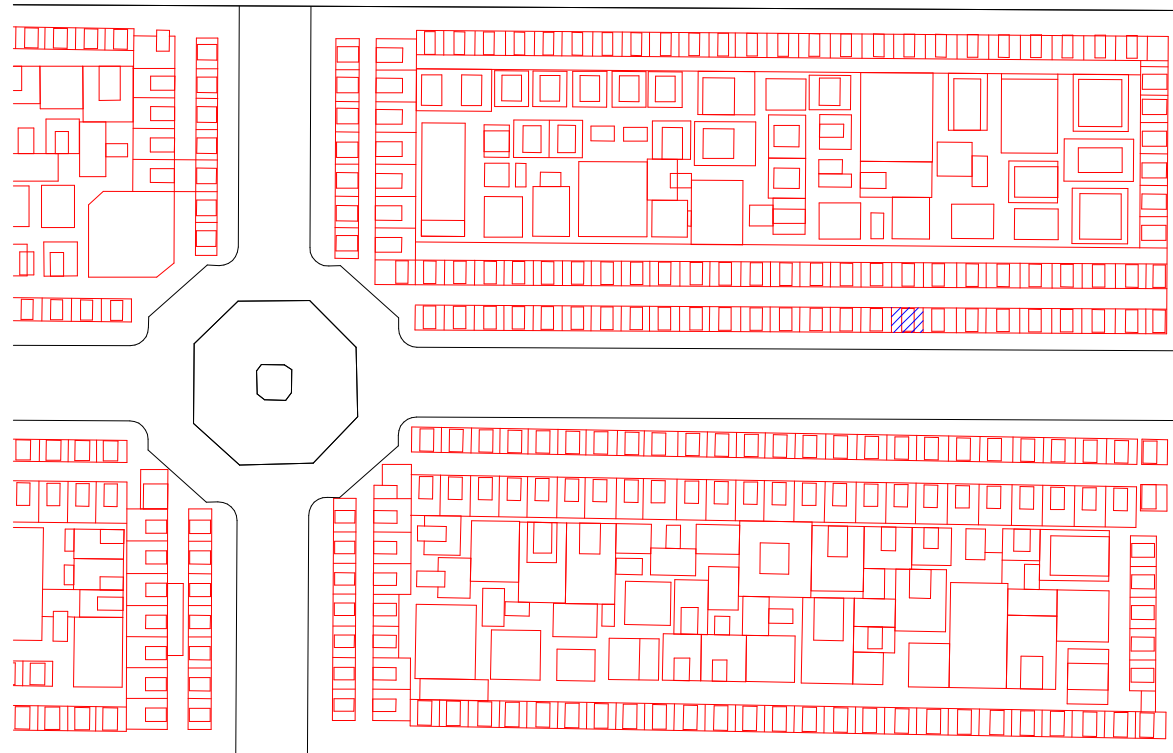
PANTEON de :

P-402	PROPIEDAD	PEREGRIN HERRERO ZORITA
ARQUITECTO MAESTRO OBRAS		VICENTE CERDA ( M.O. )
ARCHIVO MUNICIPAL COMPRA	ARCHIVO LEGAJO EXPEDIENTE FECHA	ARCHIVO MODERNO MUNICIPAL 1ª E/II-B 1904-1905 42 1-DICIEMBRE- 1905
ARCHIVO MUNICIPAL PROYECTO	ARCHIVO LEGAJO EXPEDIENTE FECHA	ARCHIVO MODERNO MUNICIPAL 1ª E/II-B 1904-1905 42 1-DICIEMBRE- 1905
SUPERFICIE	SUELO SUBSUELO	- -
PRECIO	SUELO SUBSUELO PERMUTA	- - -
	PRECIO TOTAL	2.000 Pesetas
LOCALIZACION	CUADRO SECCION D / I	1 3 I
	PARCELA ANT. PARCELA MOD.	- 332
CLASIFICACION PROTOTIPICA	FORMAL ESTILO	Reducidas Dimensiones con Cripta Eclecticismo Romanticista
COMENTARIOS	Panteón de Parcela organizada por Ayuntamiento 1.500 ó 2.000 Pesetas	

FOTOGRAFIA DEL PROYECTO



FOTOGRAFIA ACTUALIDAD




PLANO DE SITUACION



ARQUITECTURA ECLÉCTICO FUNERARIA DE LA CIUDAD DE VALENCIA  
EL CEMENTERIO GENERAL DE VALENCIA

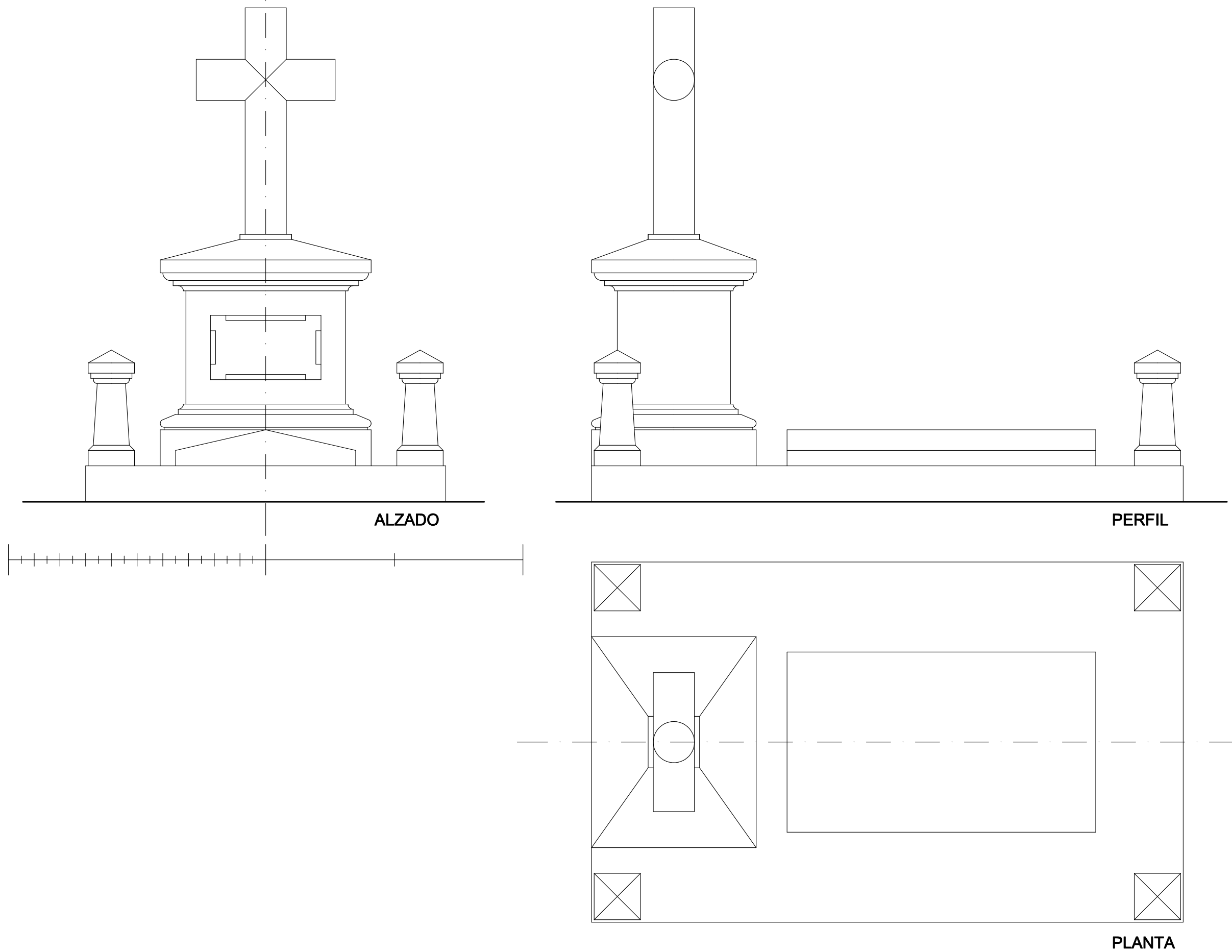
JORGE GIRBÉS PÉREZ



PANTEON 402


PEREGRIN HERRERO ZORITA

PANTEON de :

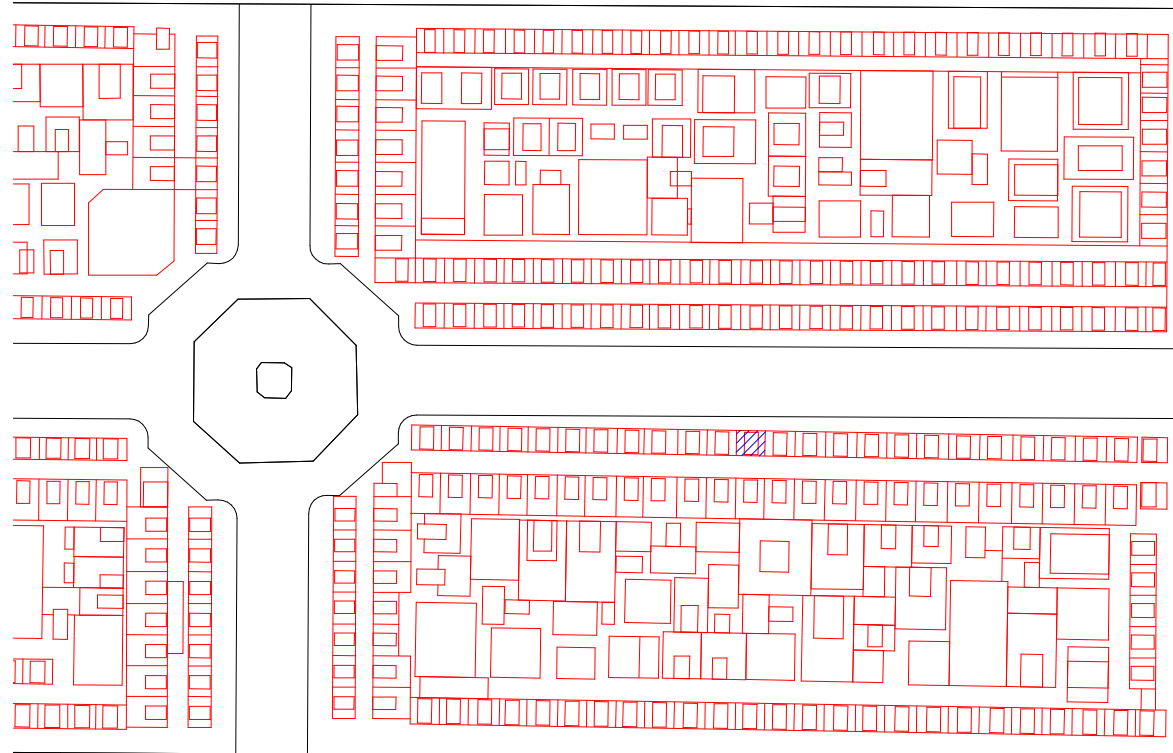


P-403	PROPIEDAD	MARIANO BARRANO CARO
ARQUITECTO MAESTRO OBRAS		MANUEL GARCIA SIERRA ( M.O. )
ARCHIVO MUNICIPAL COMPRA	ARCHIVO LEGAJO EXPEDIENTE FECHA	ARCHIVO MODERNO MUNICIPAL 1ª E/II-B 1904-1905 43 4-DICIEMBRE- 1905
ARCHIVO MUNICIPAL PROYECTO	ARCHIVO LEGAJO EXPEDIENTE FECHA	ARCHIVO MODERNO MUNICIPAL 1ª E/II-B 1904-1905 43 4-DICIEMBRE- 1905
SUPERFICIE	SUELO SUBSUELO	-
PRECIO	SUELO SUBSUELO PERMUTA	-
	PRECIO TOTAL	2.000 Pesetas
LOCALIZACION	CUADRO SECCION D / I	2 3 I
	PARCELA ANT. PARCELA MOD.	- 352
CLASIFICACION PROTOTIPICA	FORMAL ESTILO	Reducidas Dimensiones con Cripta -
COMENTARIOS	Panteón de Parcela organizada por Ayuntamiento 1.500 ó 2.000 Pesetas	

FOTOGRAFIA DEL PROYECTO



FOTOGRAFIA ACTUALIDAD

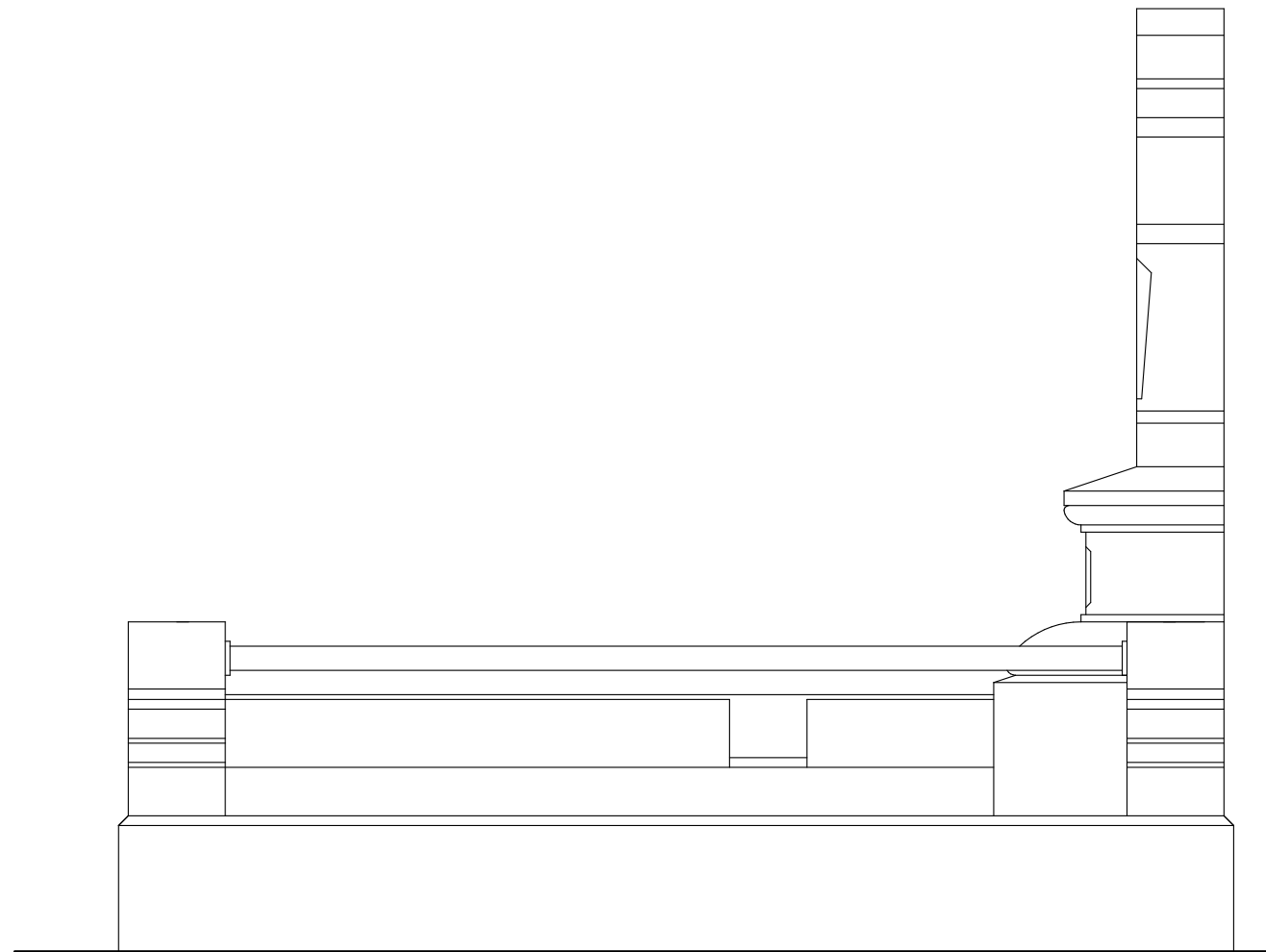



PLANO DE SITUACION




ARQUITECTURA ECLÉCTICO FUNERARIA DE LA CIUDAD DE VALENCIA  
EL CEMENTERIO GENERAL DE VALENCIA


JORGE GIRBÉS PÉREZ



PERFIL



ALZADO



PLANTA

PANTEON 403

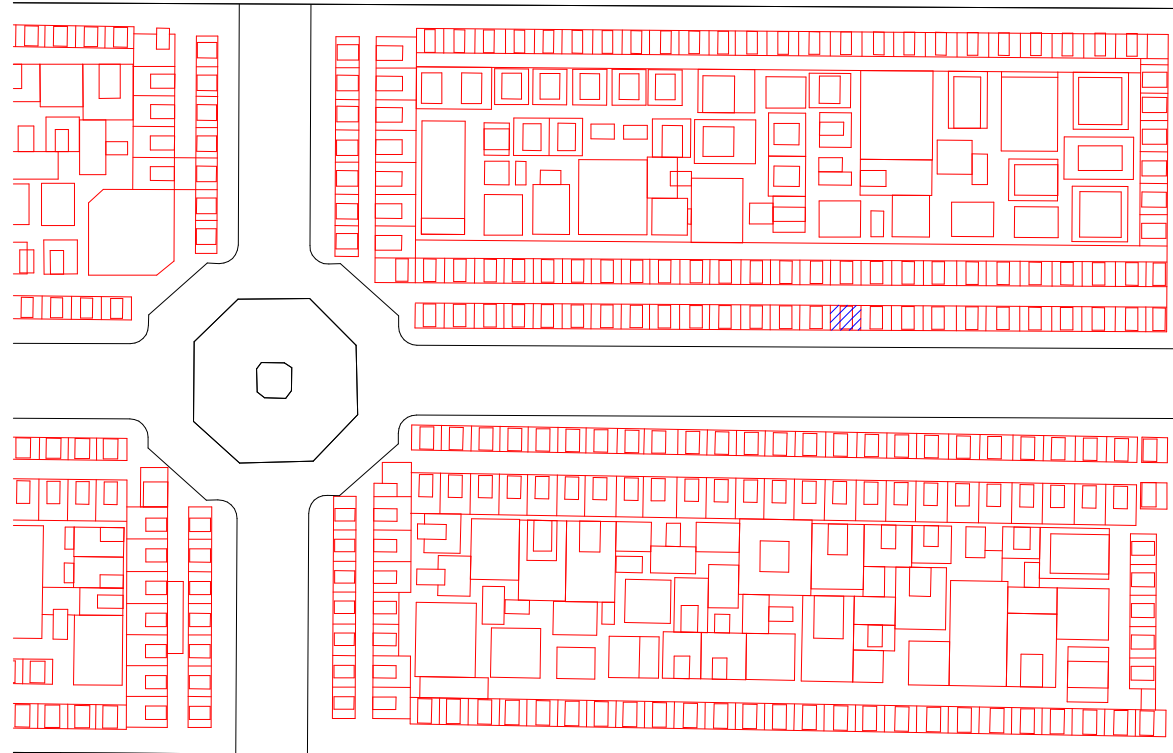

MARIANO BARRANO CARO

PANTEON de :

JORGE GIBBÉS PÉREZ

<b>P-404</b>	<b>PROPIEDAD</b>	<b>RAMON HERCULES</b>
<b>ARQUITECTO MAESTRO OBRAS</b>		VICENTE CERDA ( M.O. )
<b>ARCHIVO MUNICIPAL COMPRA</b>	ARCHIVO LEGAJO EXPEDIENTE FECHA	ARCHIVO MODERNO MUNICIPAL 1ª E/II-B 1904-1905 44 19-JULIO- 1905
<b>ARCHIVO MUNICIPAL PROYECTO</b>	ARCHIVO LEGAJO EXPEDIENTE FECHA	ARCHIVO MODERNO MUNICIPAL 1ª E/II-B 1904-1905 44 19-JULIO- 1905
<b>SUPERFICIE</b>	SUELO SUBSUELO	- -
<b>PRECIO</b>	SUELO SUBSUELO PERMUTA	- - -
	PRECIO TOTAL	2.000 Pesetas
<b>LOCALIZACION</b>	CUADRO	1
	SECCION	3
	D / I	I
	PARCELA ANT. PARCELA MOD.	- 330
<b>CLASIFICACION PROTOTIPICA</b>	FORMAL ESTILO	Reducidas Dimensiones con Cripta Eclecticismo Romanticista
<b>COMENTARIOS</b>	Panteón de Parcela organizada por Ayuntamiento 1.500 ó 2.000 Pesetas	

FOTOGRAFIA DEL PROYECTO



PLANO DE SITUACION



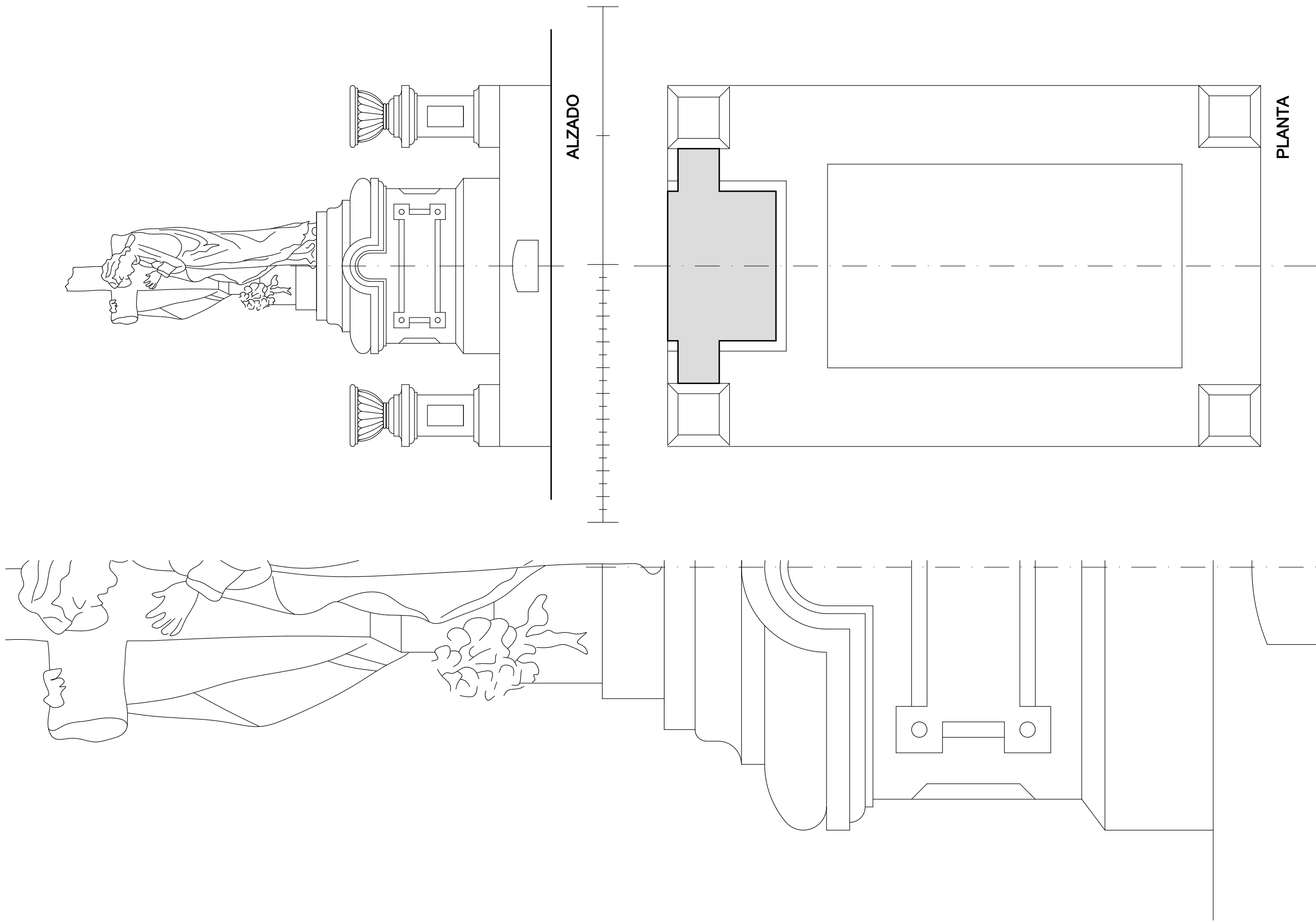
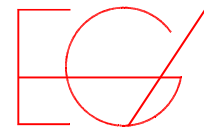
FOTOGRAFIA ACTUALIDAD





ARQUITECTURA ECLÉCTICO FUNERARIA DE LA CIUDAD DE VALENCIA  
EL CEMENTERIO GENERAL DE VALENCIA

JORGE GIRBÉS PÉREZ



ALZADO

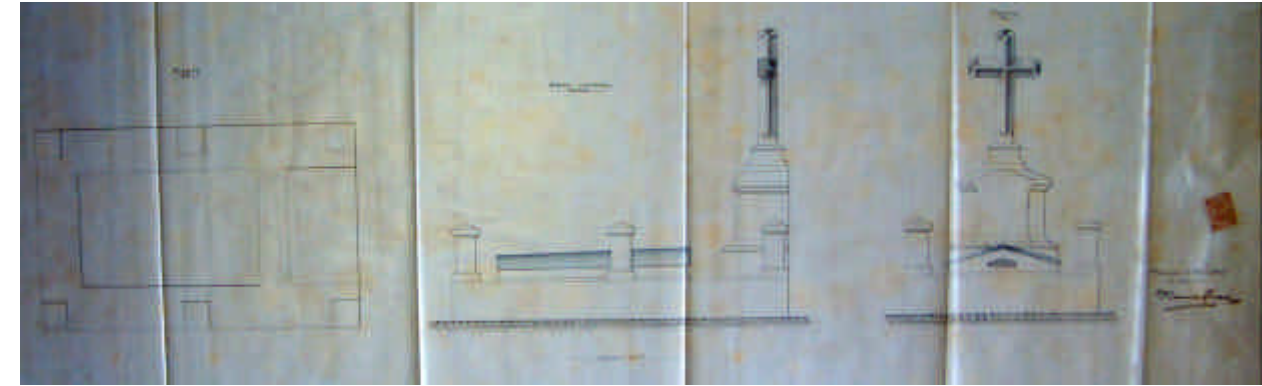
PLANTA

PANTEON de : RAMON HERCULES

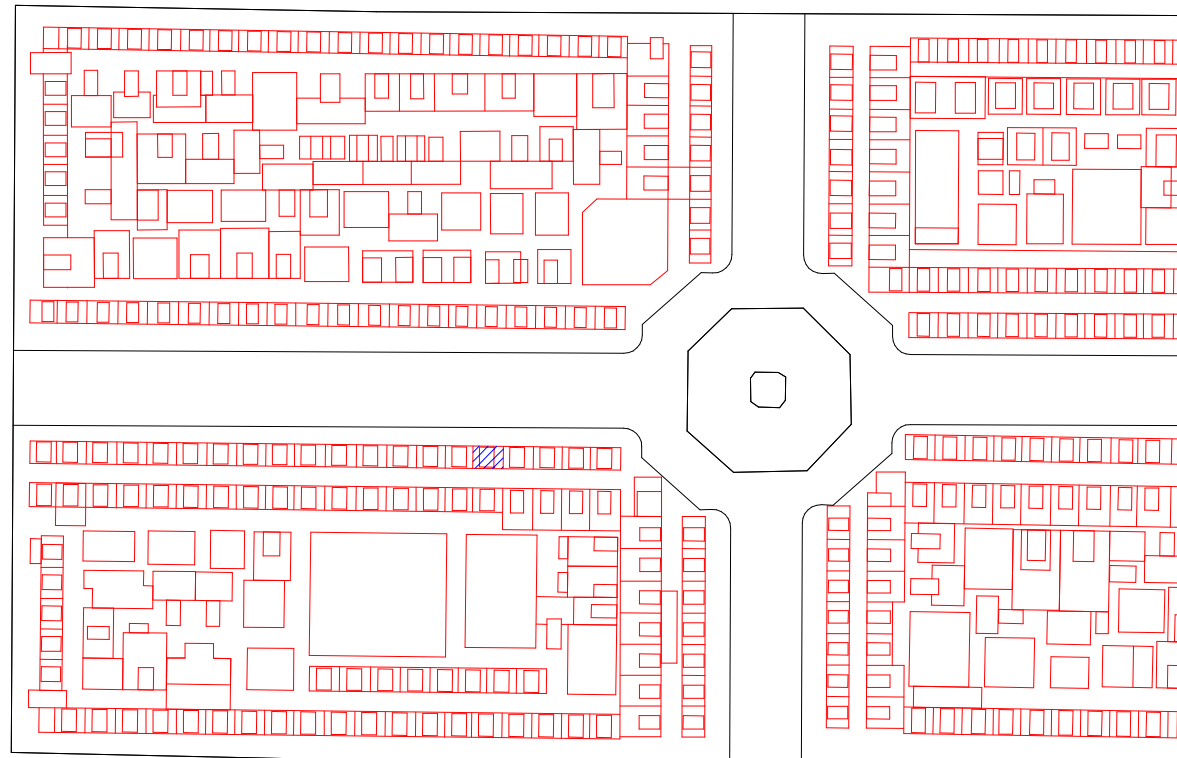
PANTEON 404

<b>P-405</b>	<b>PROPIEDAD</b>	<b>JOSE MONSERRAT SERIZOLA</b>
<b>ARQUITECTO MAESTRO OBRAS</b>		FRANCISCO ALMENAR QUINZA
<b>ARCHIVO MUNICIPAL COMPRA</b>	ARCHIVO LEGAJO EXPEDIENTE FECHA	ARCHIVO MODERNO MUNICIPAL 1ª E/II-B 1904-1905 45 10-JUNIO- 1905
<b>ARCHIVO MUNICIPAL PROYECTO</b>	ARCHIVO LEGAJO EXPEDIENTE FECHA	ARCHIVO MODERNO MUNICIPAL 1ª E/II-B 1904-1905 45 10-JUNIO- 1905
<b>SUPERFICIE</b>	SUELO SUBSUELO	-
<b>PRECIO</b>	SUELO SUBSUELO PERMUTA	-
	PRECIO TOTAL	2.000 Pesetas
<b>LOCALIZACION</b>	CUADRO SECCION D / I	4 3 I
	PARCELA ANT. PARCELA MOD.	- 382
<b>CLASIFICACION PROTOTIPICA</b>	FORMAL ESTILO	Reducidas Dimensiones con Cripta -
<b>COMENTARIOS</b>	Panteón de Parcela organizada por Ayuntamiento 1.500 ó 2.000 Pesetas	

FOTOGRAFIA DEL PROYECTO



FOTOGRAFIA ACTUALIDAD

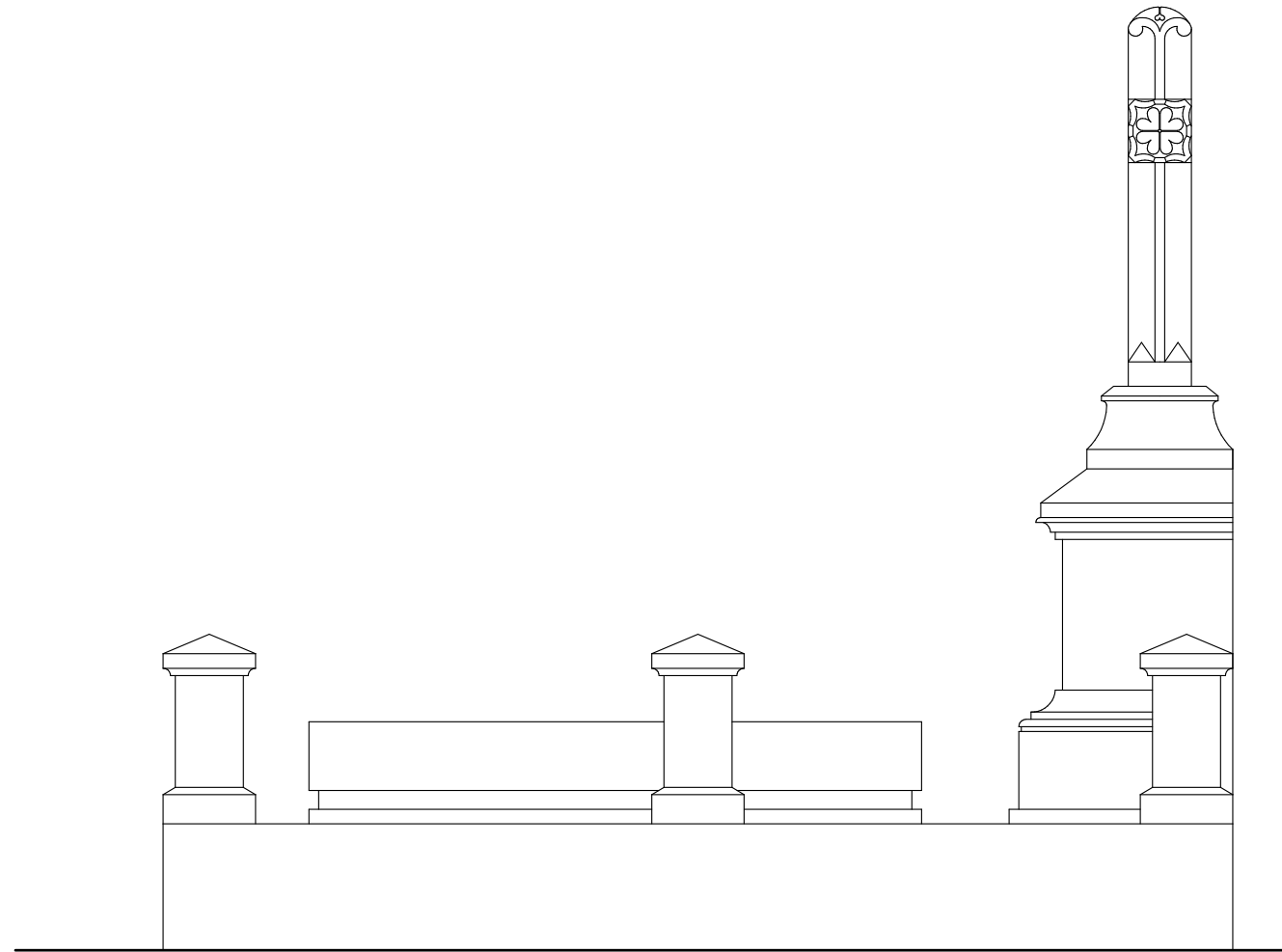



PLANO DE SITUACION




ARQUITECTURA ECLÉCTICO FUNERARIA DE LA CIUDAD DE VALENCIA  
EL CEMENTERIO GENERAL DE VALENCIA

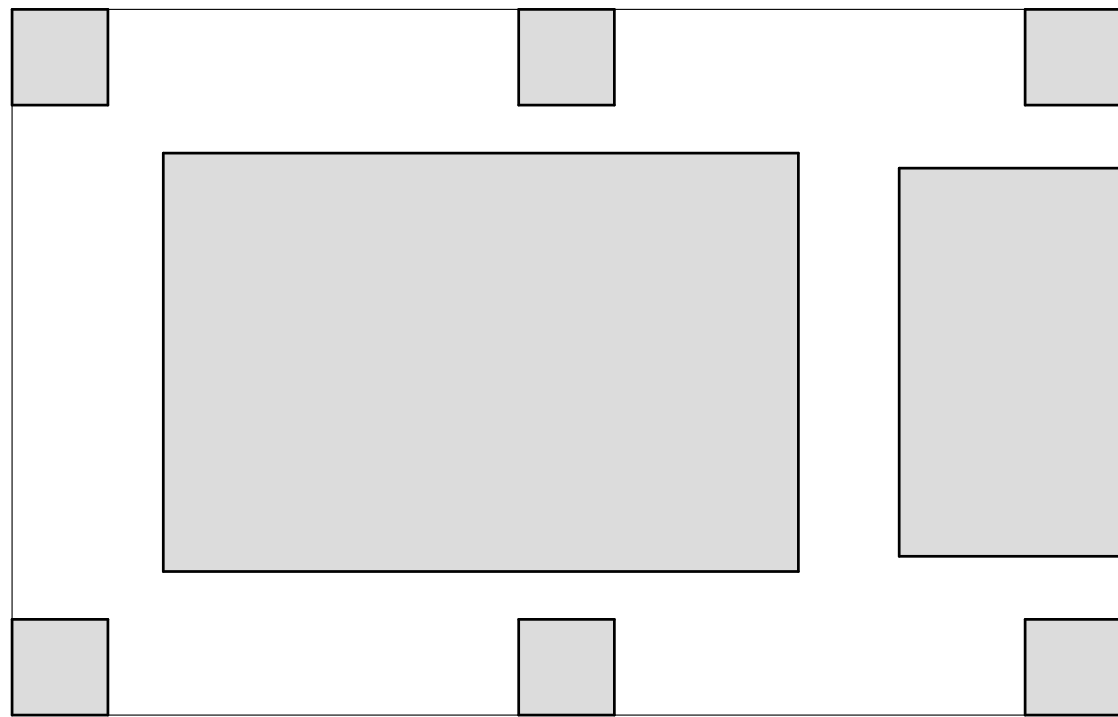
JORGE GIRBÉS PÉREZ



SECCION



SECCION



PLANTA



PANTEON 405

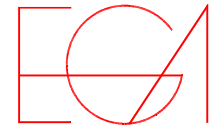
JOSE MONSERRAT SERIZOLA


PANTEON de :



ARQUITECTURA ECLÉCTICO FUNERARIA DE LA CIUDAD DE VALENCIA  
EL CEMENTERIO GENERAL DE VALENCIA

JORGE GIRBÉS PÉREZ





## DESARROLLO GRAFICO DE LOS PANTEONES DEL CEMENTERIO GENERAL DE VALENCIA

TODOS Y CADA UNO DE LOS PANTEONES ESTUDIADOS ESTA DEFINIDO EN DOS O CUATRO PAGINAS

EN LA PRIMERA PAGINA (IZQUIERDA) SE DAN DATOS EXTRAIDOS DE LOS ARCHIVOS MUNICIPALES (HISTORICO Y MODERNO), UN PLANO DE SITUACION DEL PANTEON Y AL LADO DOCUMENTACION FOTOGRAFICA DEL PROYECTO ORIGINAL Y DEL ESTADO ACTUAL DEL PANTEON

EN LA SEGUNDA PAGINA (DERECHA) ES EL LEVANTAMIENTO GRAFICO DEL PANTEON, DESDE EL PLANO ORIGINAL DEL AYUNTAMIENTO, DEL PLANO DE LOS ACTUALES PROPIETARIOS O DOCUMENTACION DE LOS MISMOS, POR FOTOGRAMETRIA, SUPERFICIES HOMOGRAFAS, O POR CROQUIZACION (DENTRO DE LOS LIMITES ESTABLECIDOS) EN ALGUNOS APARECEN LINEAS ROJAS QUE MARCAN VARIACIONES CONSIDERABLES, RESPECTO DEL PROYECTO ORIGINAL

LA TERCERA Y CUARTA PAGINA (SI LAS TIENE) ES UN LEVANTAMIENTO EN TRES DIMENSIONES Y UN COMPLEMENTO FOTOGRAFICO DEL PANTEON

ARCHIVO MODERNO MUNICIPAL  
LEGAJO N 1.906 – 1.909

EL DESARROLLO GRAFICO SIGUE EL MISMO ORDEN QUE EL DE OBTENCION DE DATOS, LOS LEGAJOS DEL ARCHIVO MUNICIPAL Y DENTRO DE ESTOS EL NUMERO DE EXPEDIENTE Y AÑO

### RESUMEN LEGAJOS

#### ARCHIVO HISTORICO MUNICIPAL


A	1.849 – 1.881	B	1.882 – 1.887
C	1.887 – 1.888	D	1.888 – 1.889
E	1.890 – 1.891	F	1.891 – 1.891
G	1.892 – 1.892	H	1.892 – 1.893
I	1.894 – 1.894	J	1.891 – 1.892 1.894 – 1.896
K	1.893 – 1.900		

#### ARCHIVO MODERNO MUNICIPAL

L	1.901 – 1.903	M	1.904 – 1.905
N	1.906 – 1.909	Ñ	1.910 – 1.913



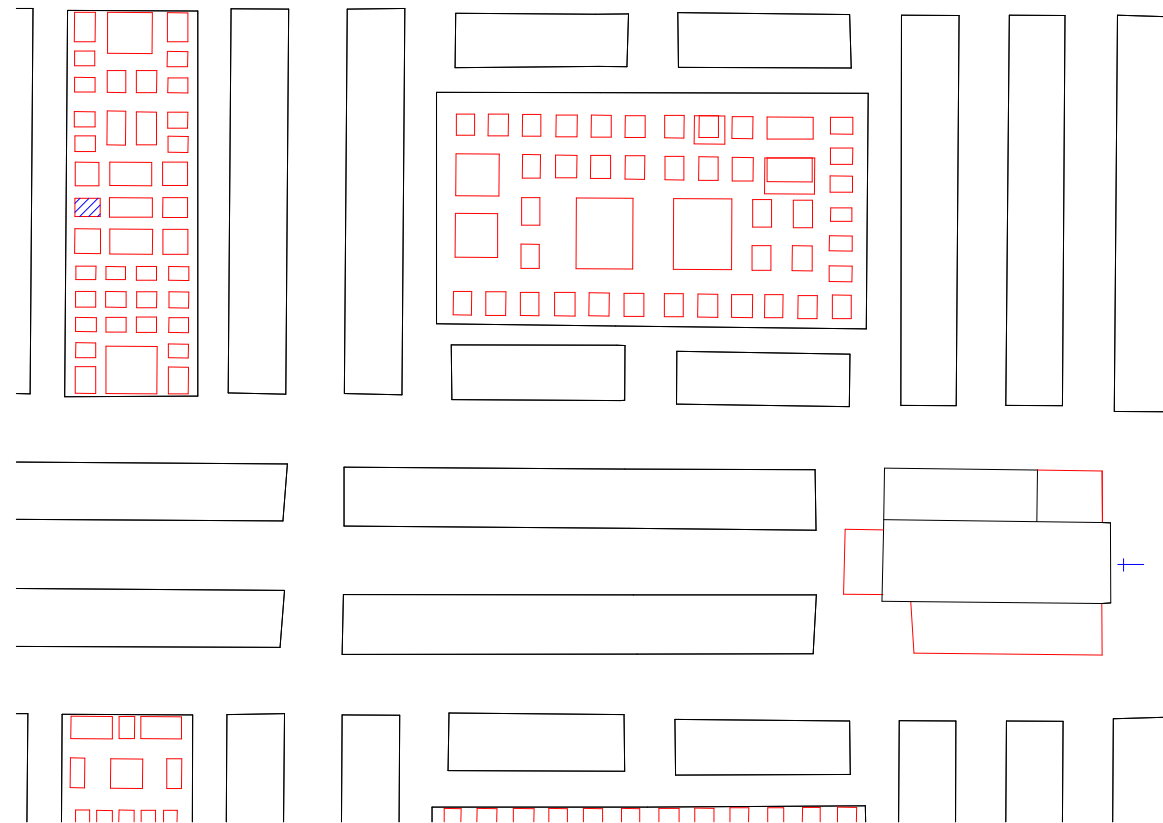

ARQUITECTURA ECLÉCTICO FUNERARIA DE LA CIUDAD DE VALENCIA  
EL CEMENTERIO GENERAL DE VALENCIA



JORGE GIBBÉS PÉREZ

P-406	PROPIEDAD	PASCUAL PALOS CAMBRA
ARQUITECTO MAESTRO OBRAS		VICENTE BOCHONS LLORENTE ( M.O. )
ARCHIVO MUNICIPAL COMPRA	ARCHIVO LEGAJO EXPEDIENTE FECHA	ARCHIVO MODERNO MUNICIPAL 1ª E/II-B 1906-1909 1 20-ABRIL- 1906
ARCHIVO MUNICIPAL PROYECTO	ARCHIVO LEGAJO EXPEDIENTE FECHA	ARCHIVO MODERNO MUNICIPAL 1ª E/II-B 1906-1909 8 9-JULIO- 1906
SUPERFICIE	SUELO SUBSUELO	5,00 M <sup>2</sup> 2,50 M <sup>2</sup>
PRECIO	SUELO SUBSUELO PERMUTA	1.000 Pesetas 250 Pesetas NICHOS
	PRECIO TOTAL	725 Pesetas
LOCALIZACION	CUADRO SECCION D / I PARCELA ANT. PARCELA MOD.	2 2 D - 236D
CLASIFICACION PROTOTIPICA	FORMAL ESTILO	Reducidas Dimensiones con Cripta -
COMENTARIOS		

FOTOGRAFIA DEL PROYECTO



PLANO DE SITUACION

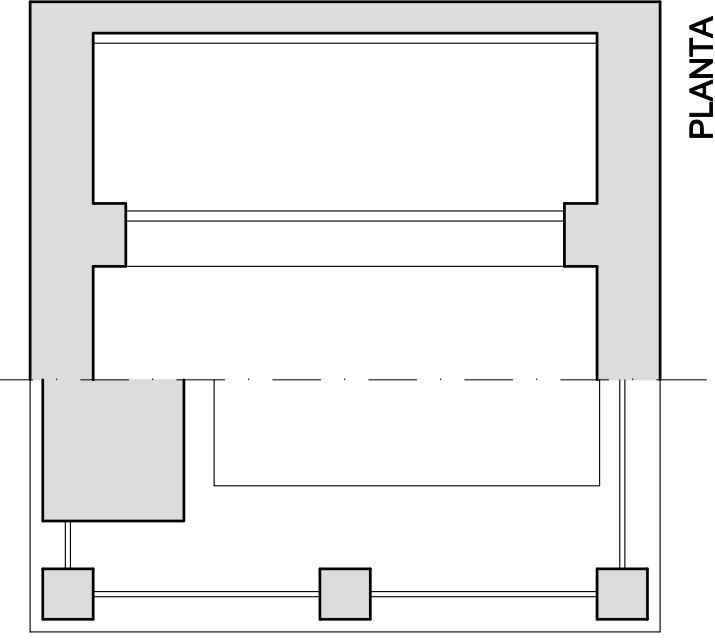
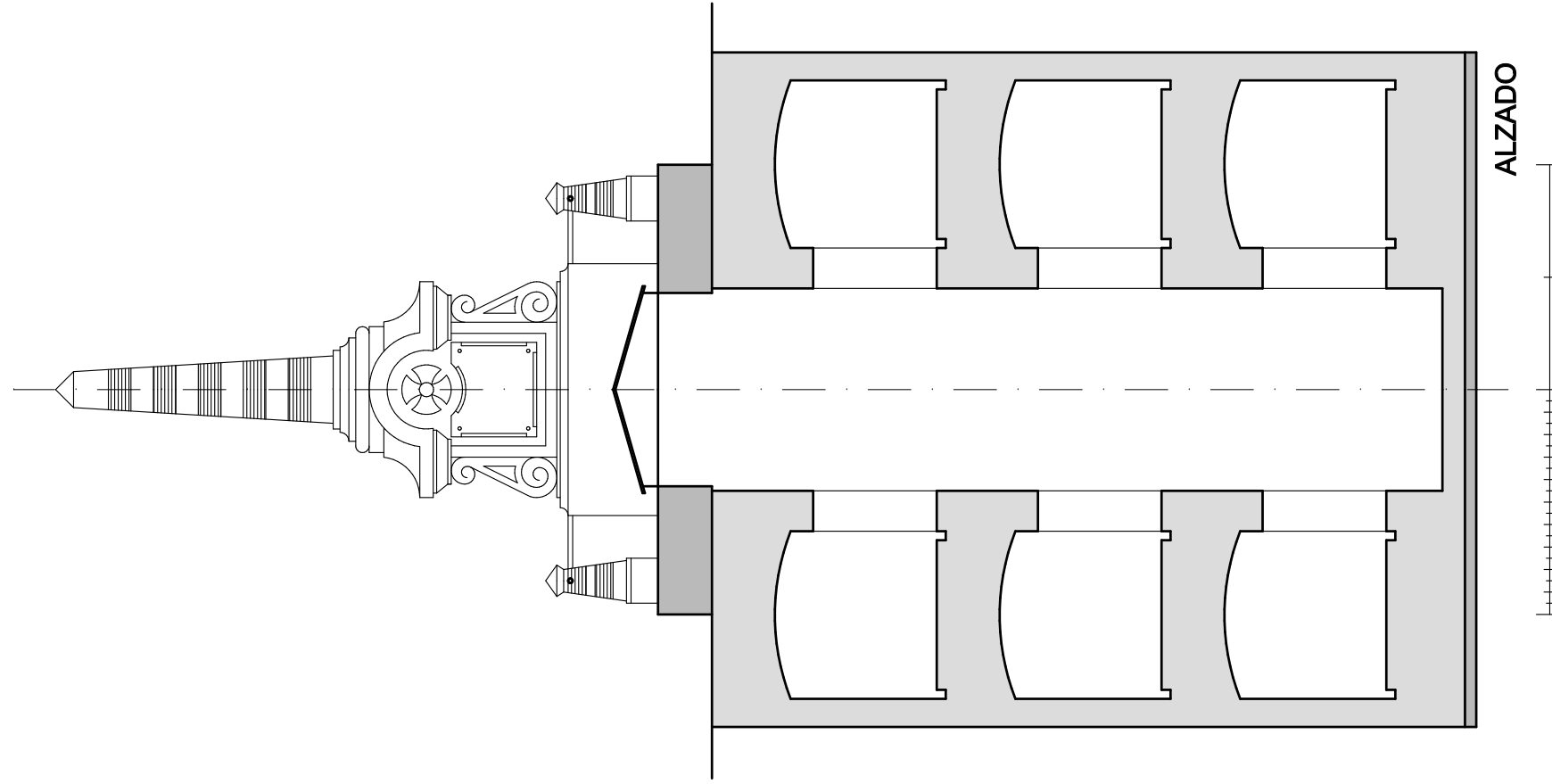



FOTOGRAFIA ACTUALIDAD




ARQUITECTURA ECLÉCTICO FUNERARIA DE LA CIUDAD DE VALENCIA  
EL CEMENTERIO GENERAL DE VALENCIA

JORGE GIRBÉS PÉREZ



PANTEON 406



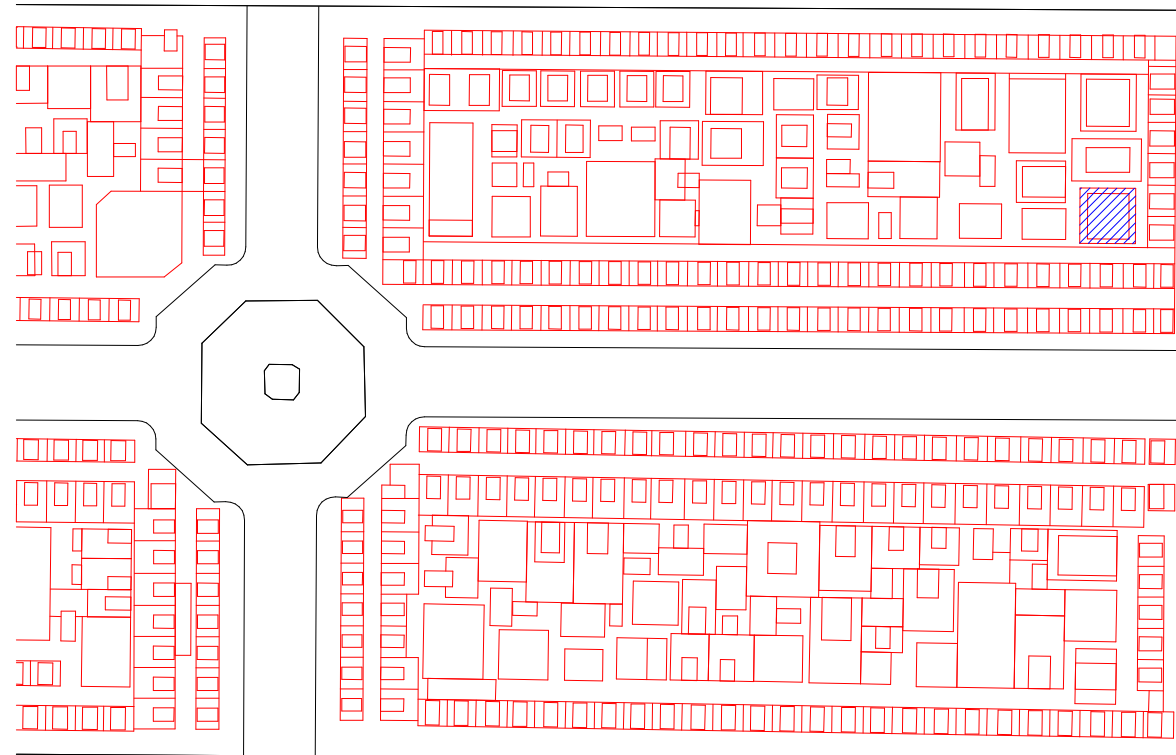
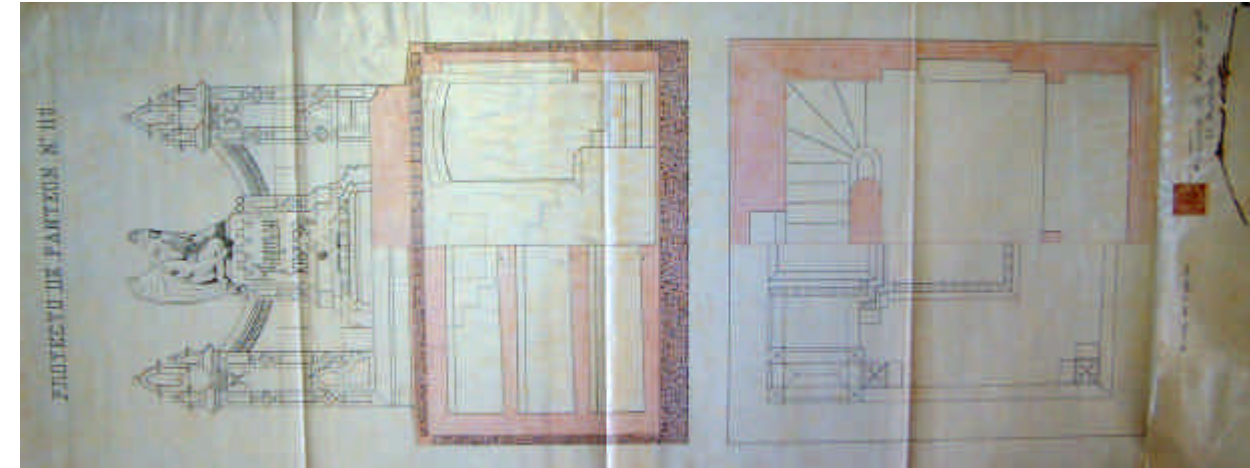
PANTEON de : PASCUAL PALOS CAMBRA

PANTEON de :

JORGE GIBBÉS PÉREZ

P-407	PROPIEDAD	JOSEFA KRAUSE
ARQUITECTO MAESTRO OBRAS		JOSE MARIA MANUEL CORTINA PEREZ
ARCHIVO MUNICIPAL COMPRA	ARCHIVO LEGAJO EXPEDIENTE FECHA	ARCHIVO MODERNO MUNICIPAL 1ª E/II-B 1906-1909 2 22-AGOSTO- 1906
ARCHIVO MUNICIPAL PROYECTO	ARCHIVO LEGAJO EXPEDIENTE FECHA	ARCHIVO MODERNO MUNICIPAL 1ª E/II-B 1906-1909 19 30-MAYO- 1908
SUPERFICIE	SUELO SUBSUELO	18,00 M <sup>2</sup> 7,50 M <sup>2</sup>
PRECIO	SUELO SUBSUELO PERMUTA	3.600 Pesetas 750 Pesetas -
	PRECIO TOTAL	4.550 Pesetas
LOCALIZACION	CUADRO SECCION D / I PARCELA ANT. PARCELA MOD.	1 3 I - 118
CLASIFICACION PROTOTIPICA	FORMAL ESTILO	Amplias Dimensiones con Cripta Modernista
COMENTARIOS		

FOTOGRAFIA DEL PROYECTO



PLANO DE SITUACION

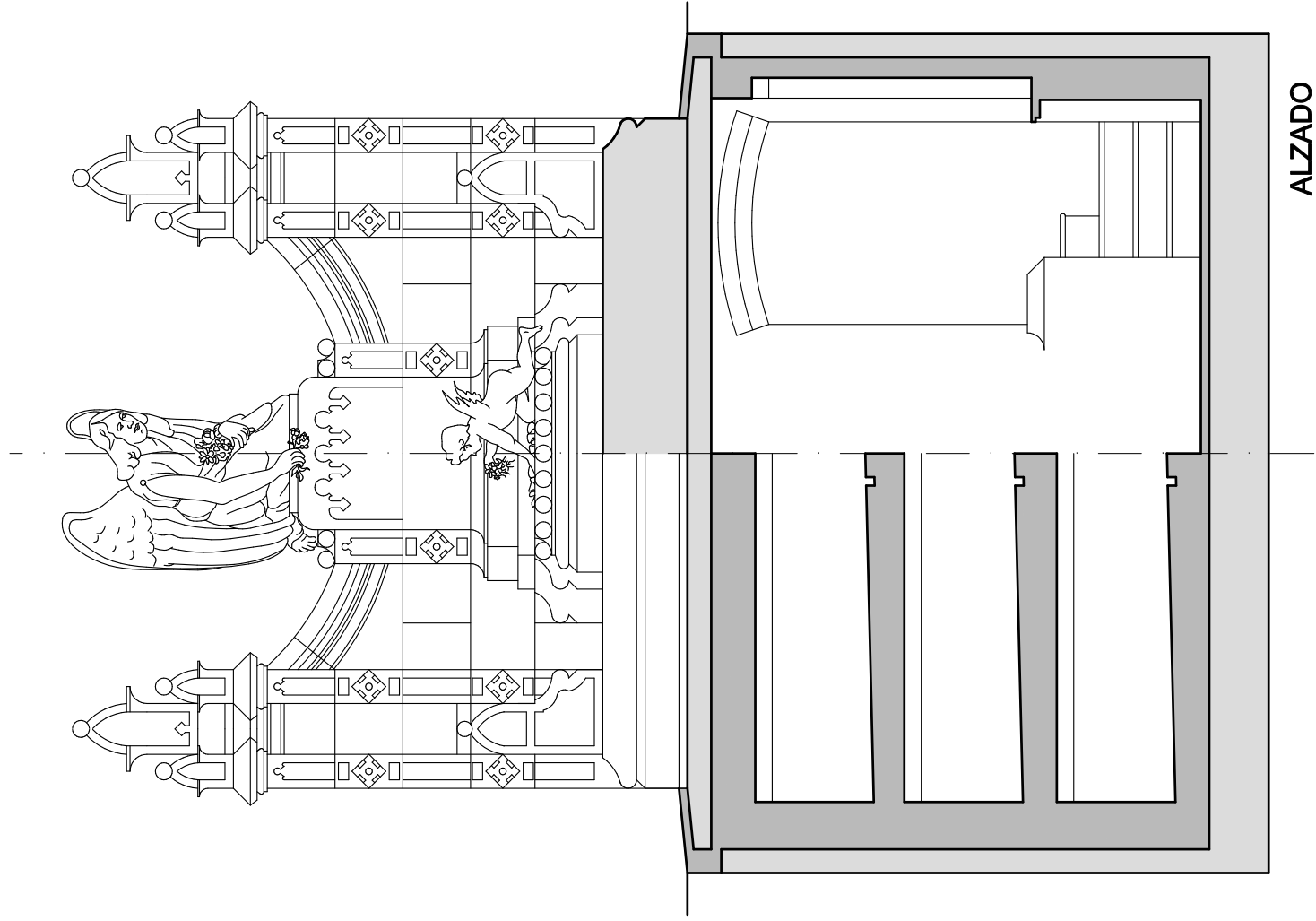

FOTOGRAFIA ACTUALIDAD



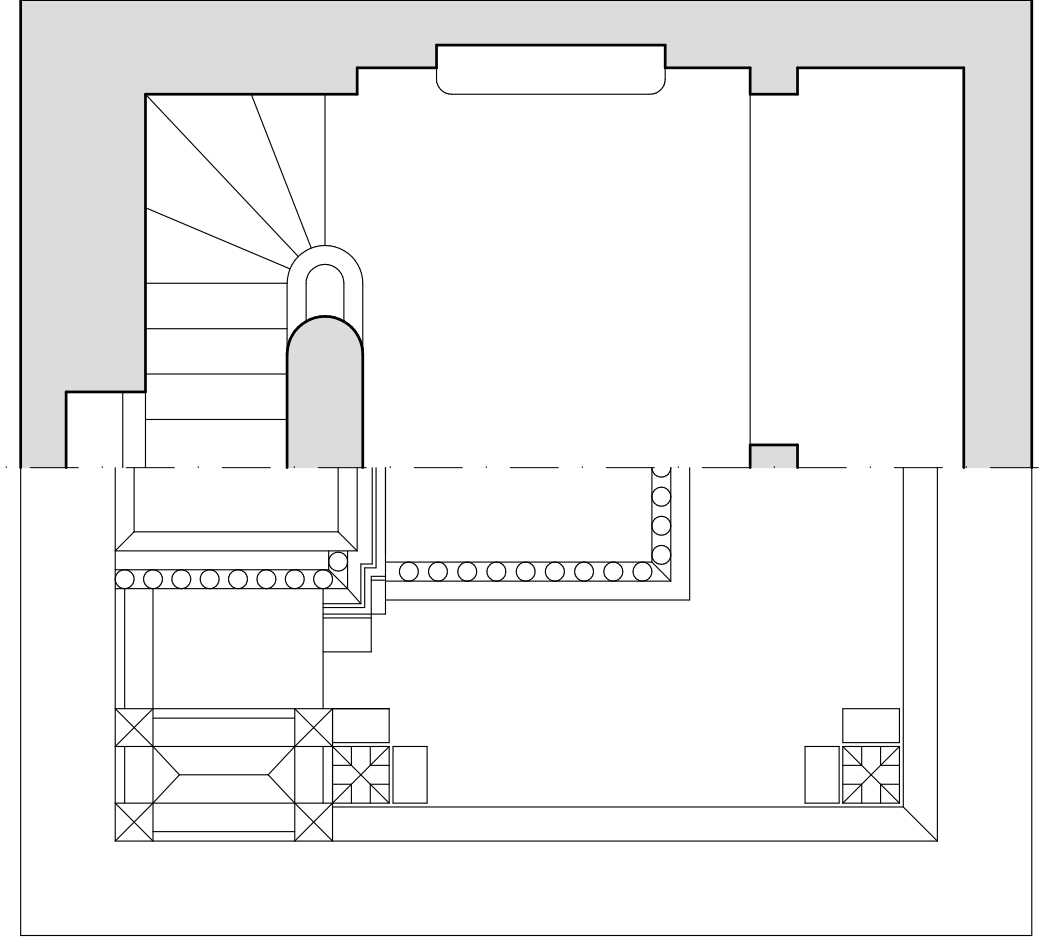


ARQUITECTURA ECLÉCTICO FUNERARIA DE LA CIUDAD DE VALENCIA  
EL CEMENTERIO GENERAL DE VALENCIA

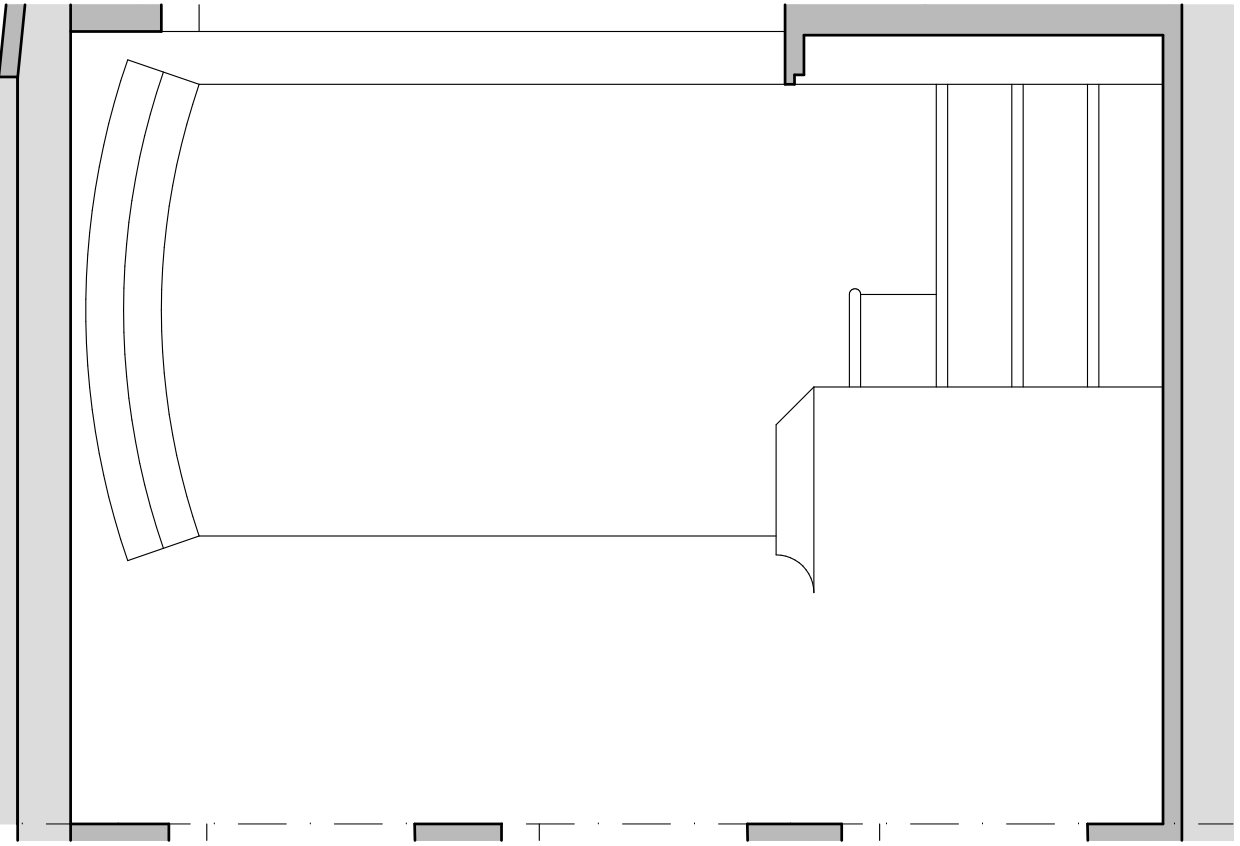

JORGE GIRBÉS PÉREZ



ALZADO



PLANTA  
PANTEON 407



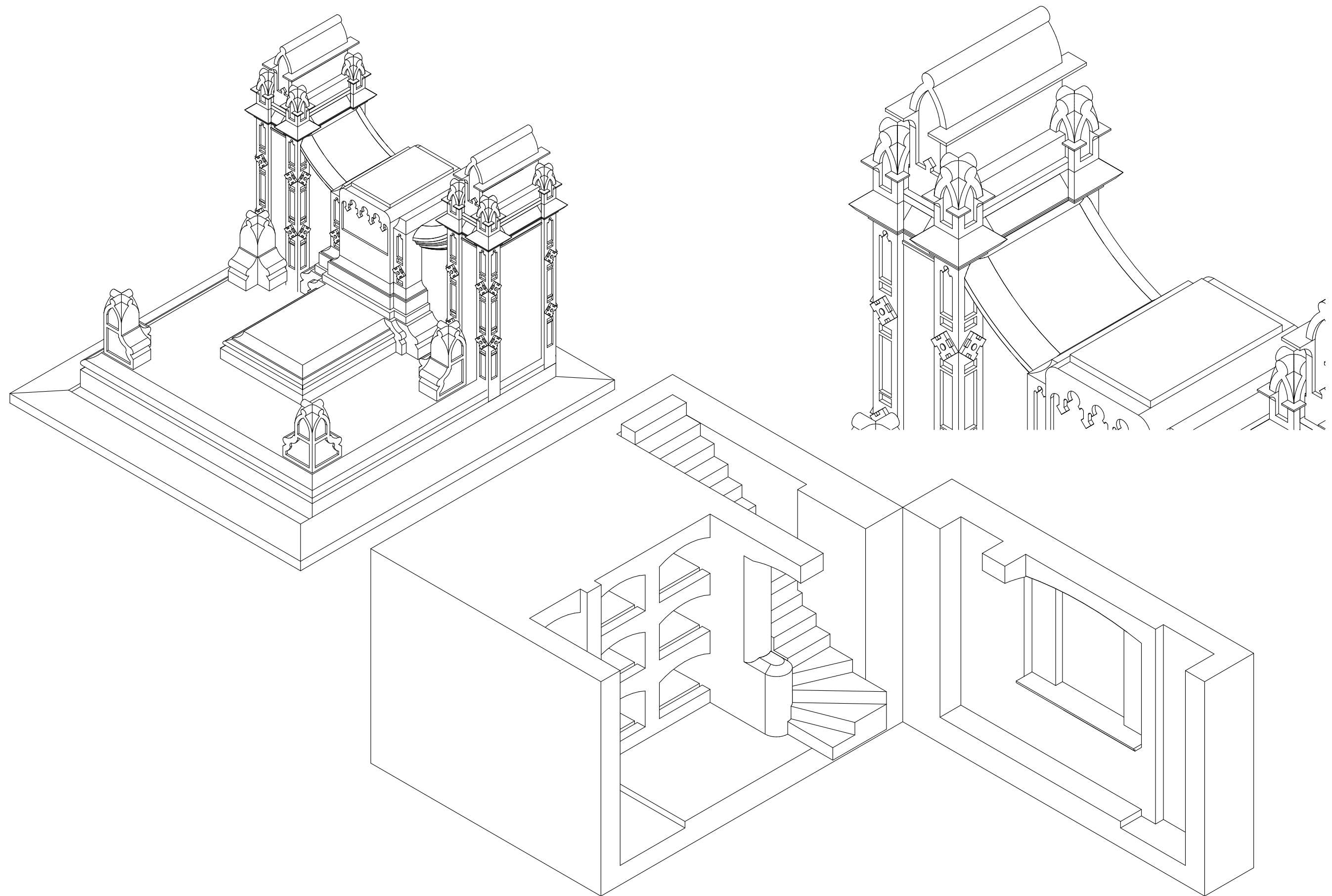

JOSEFA KRAUSE

PANTEON de :



ARQUITECTURA ECLÉCTICO FUNERARIA DE LA CIUDAD DE VALENCIA  
EL CEMENTERIO GENERAL DE VALENCIA

JORGE GIRBÉS PÉREZ

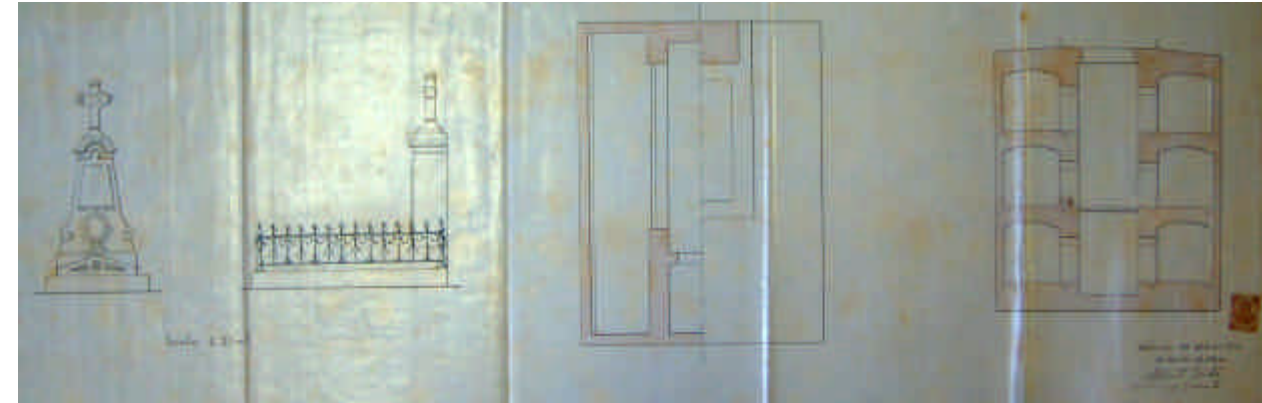


JORGE GIRBÉS PÉREZ

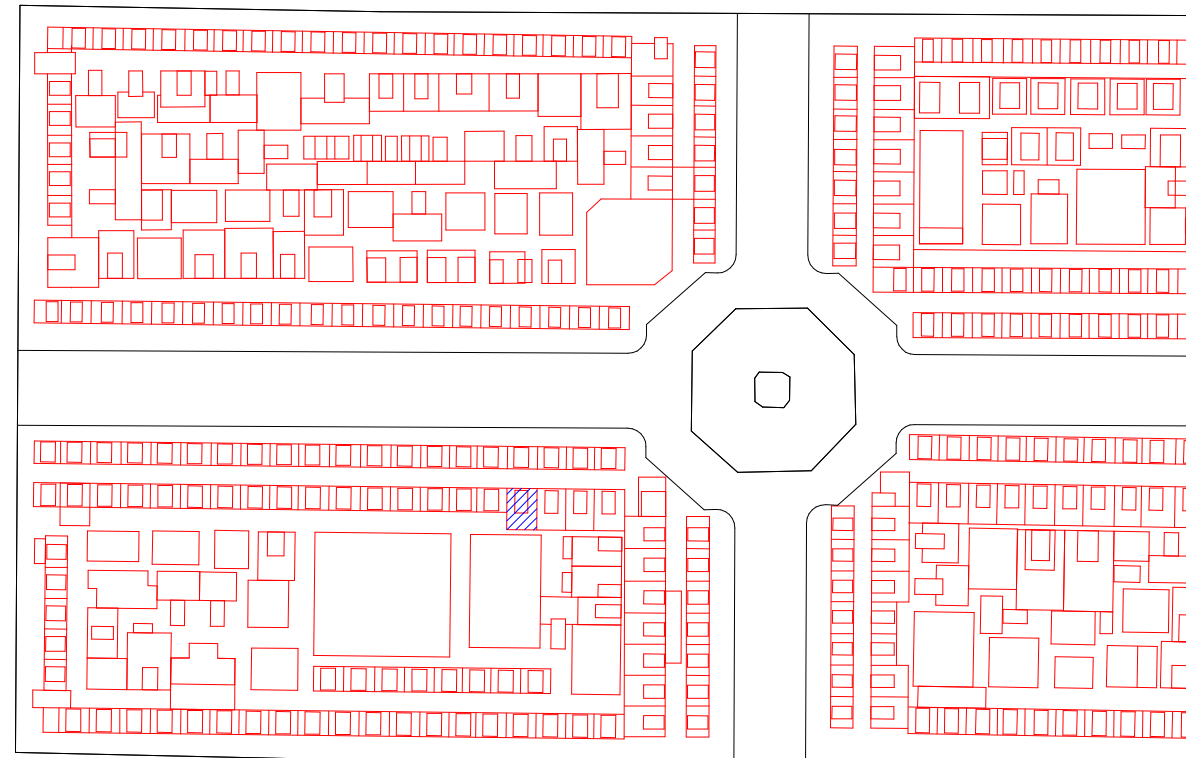


<b>P-409</b>	<b>PROPIEDAD</b>	<b>ENRIQUE GONZALEZ MARTI</b>
	<b>ARQUITECTO</b>	VICENTE CERDA ( M.O. )
	<b>MAESTRO OBRAS</b>	
<b>ARCHIVO MUNICIPAL COMPRA</b>	ARCHIVO LEGAJO EXPEDIENTE FECHA	ARCHIVO MODERNO MUNICIPAL 1ª E/II-B 1906-1909 4 18-ENERO- 1906
<b>ARCHIVO MUNICIPAL PROYECTO</b>	ARCHIVO LEGAJO EXPEDIENTE FECHA	ARCHIVO MODERNO MUNICIPAL 1ª E/II-B 1906-1909 12 28-FEBRERO- 1906
<b>SUPERFICIE</b>	SUELO SUBSUELO	3,12 M <sup>2</sup> 8,70 M <sup>2</sup>
<b>PRECIO</b>	SUELO SUBSUELO PERMUTA	624 Pesetas 870 Pesetas -
	<b>PRECIO TOTAL</b>	1.494 Pesetas
<b>LOCALIZACION</b>	CUADRO	4
	SECCION	3
	D / I	I
	PARCELA ANT. PARCELA MOD.	- 42
<b>CLASIFICACION PROTOTIPICA</b>	FORMAL ESTILO	Reducidas Dimensiones con Cripta Eclecticismo Romanticista
<b>COMENTARIOS</b>		

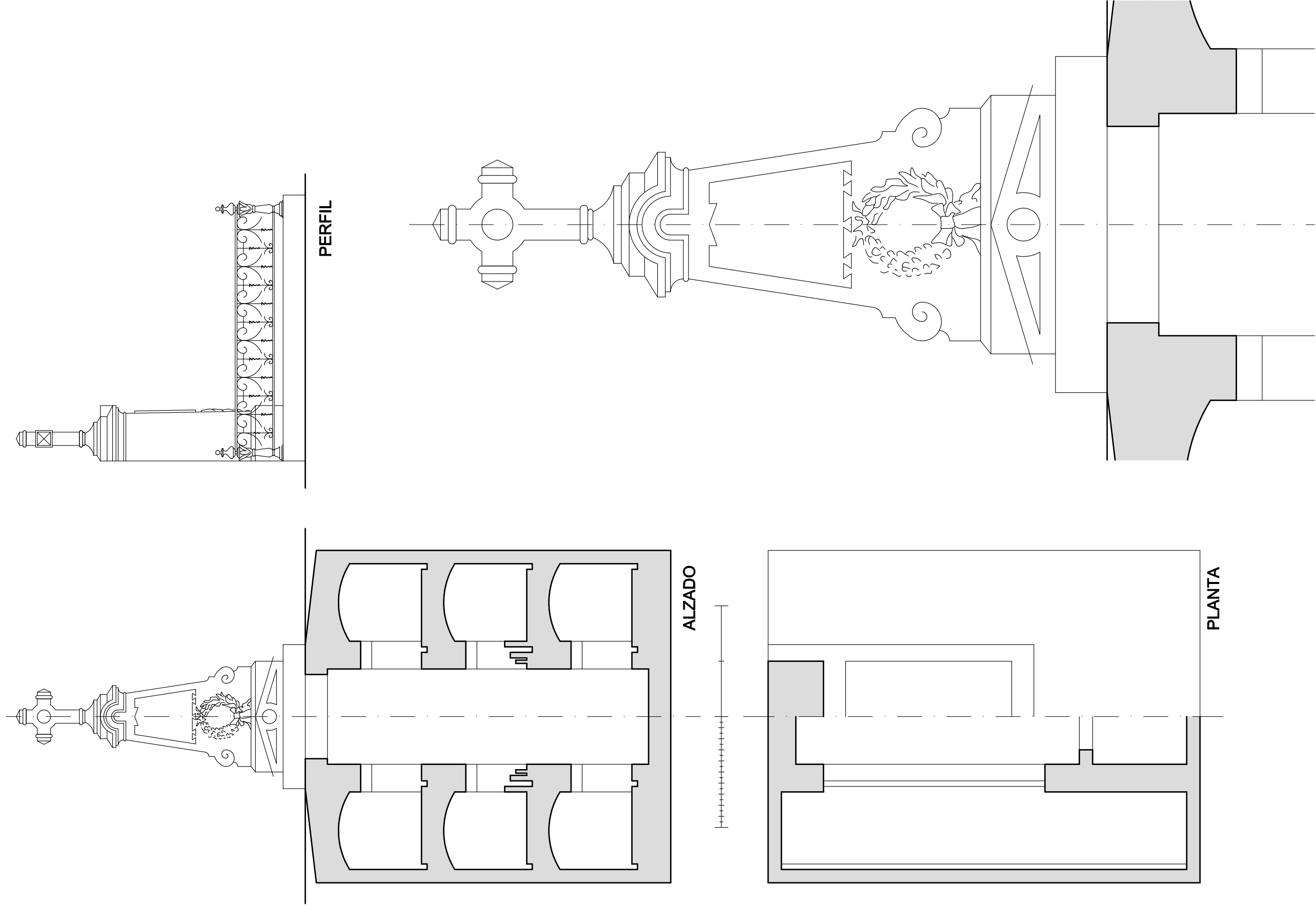
FOTOGRAFIA DEL PROYECTO



FOTOGRAFIA ACTUALIDAD

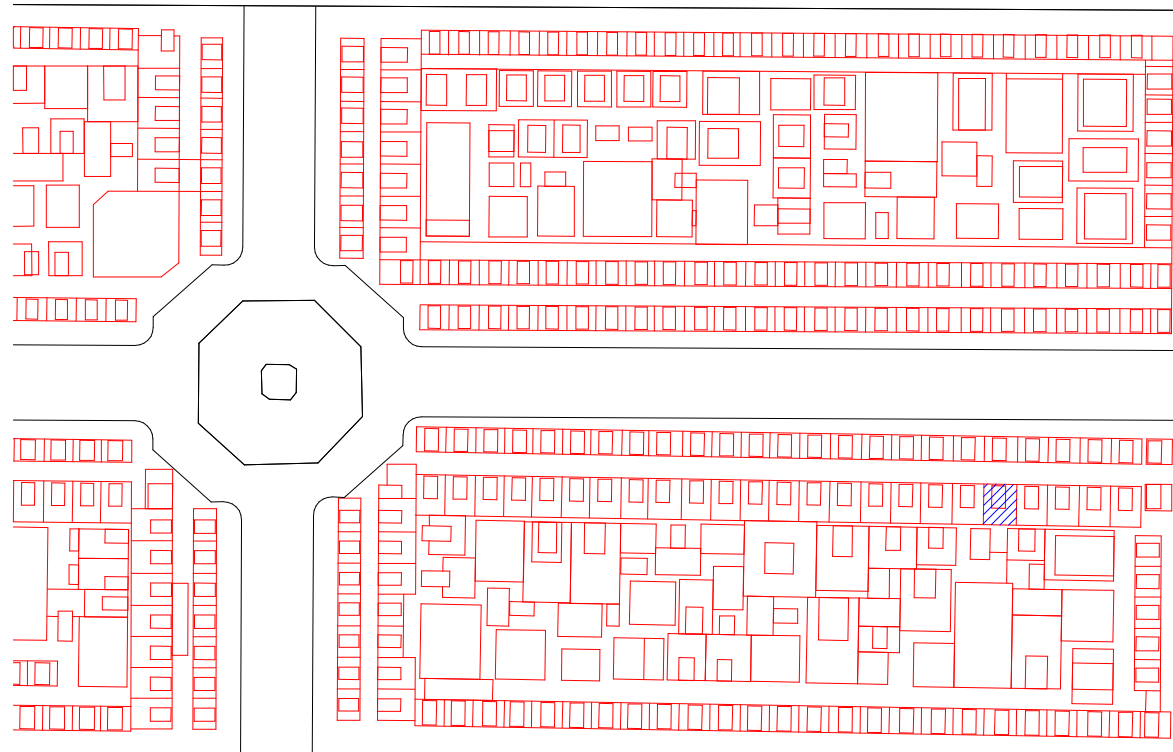



PLANO DE SITUACION



P-410	PROPIEDAD	ISIDRO GIMENO PARDO	GASPAR MARZAL
ARQUITECTO MAESTRO OBRAS		VICENTE BOCHONS LLORENTE ( M.O. )	
ARCHIVO MUNICIPAL COMPRA	ARCHIVO LEGAJO EXPEDIENTE FECHA	ARCHIVO MODERNO MUNICIPAL 1ª E/II-B 1906-1909 5 20-MARZO- 1906	
ARCHIVO MUNICIPAL PROYECTO	ARCHIVO LEGAJO EXPEDIENTE FECHA	ARCHIVO MODERNO MUNICIPAL 1ª E/II-B 1906-1909 10 20-ABRIL- 1906	
SUPERFICIE	SUELO SUBSUELO	3,12 M <sup>2</sup> 8,70 M <sup>2</sup>	
PRECIO	SUELO SUBSUELO PERMUTA	624 Pesetas 870 Pesetas -	
	PRECIO TOTAL	1.494 Pesetas	
LOCALIZACION	CUADRO SECCION D / I PARCELA ANT. PARCELA MOD.	2 3 I - 5	
CLASIFICACION PROTOTIPICA	FORMAL ESTILO	Reducidas Dimensiones con Cripta Eclecticismo	
COMENTARIOS			

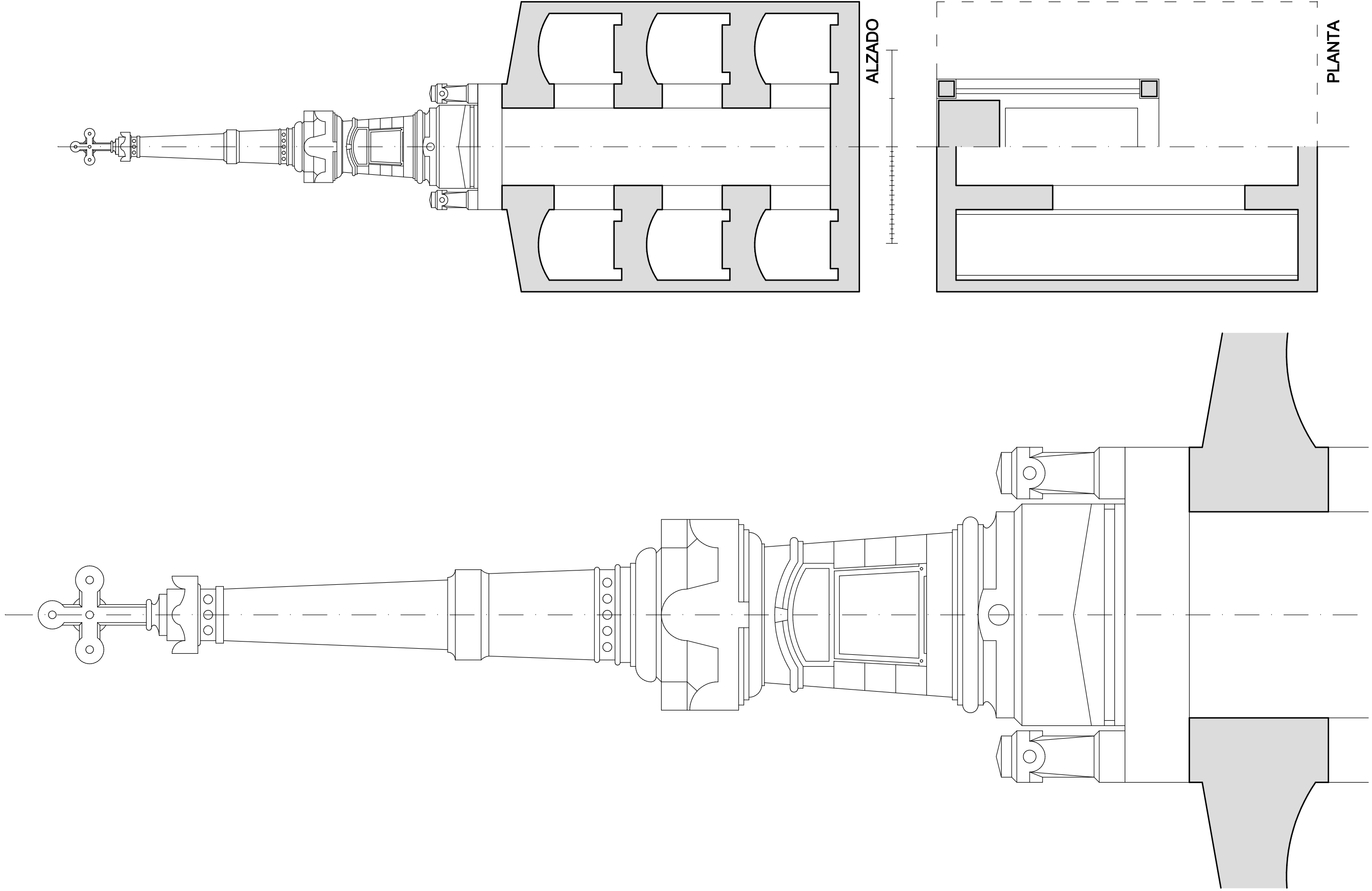
FOTOGRAFIA DEL PROYECTO



PLANO DE SITUACION



FOTOGRAFIA ACTUALIDAD



PANTEON 410

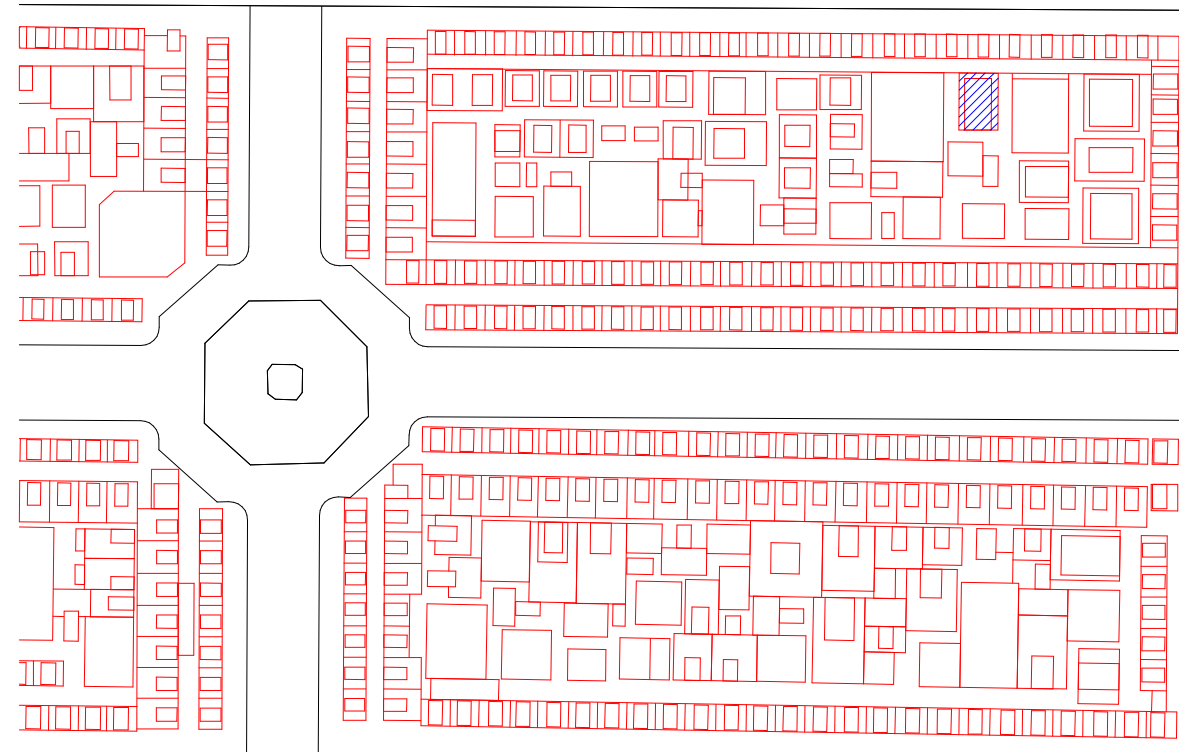

GASPAR MARZAL ALAMAR

ISIDRO GIMENO PARDO

PANTEON de :

<b>P-411</b>	<b>PROPIEDAD</b>	<b>ENRIQUE MORAGUES MONCHO</b>
	<b>ARQUITECTO</b>	MANUEL GARCIA SIERRA ( M.O. )
	<b>MAESTRO OBRAS</b>	
<b>ARCHIVO MUNICIPAL COMPRA</b>	ARCHIVO LEGAJO EXPEDIENTE FECHA	ARCHIVO MODERNO MUNICIPAL 1ª E/II-B 1906-1909 23 20-NOVIEMBRE- 1906
<b>ARCHIVO MUNICIPAL PROYECTO</b>	ARCHIVO LEGAJO EXPEDIENTE FECHA	ARCHIVO MODERNO MUNICIPAL 1ª E/II-B 1906-1909 9 7-JUNIO- 1906
<b>SUPERFICIE</b>	SUELO SUBSUELO	7,50 M <sup>2</sup> 5,80 M <sup>2</sup>
<b>PRECIO</b>	SUELO	1.500 Pesetas
	SUBSUELO PERMUTA NICHOS	580 Pesetas 1.430 Pesetas
<b>LOCALIZACION</b>	CUADRO SECCION D / I PARCELA ANT. PARCELA MOD.	1 3 I - 120
<b>CLASIFICACION PROTOTIPICA</b>	FORMAL ESTILO	Reducidas Dimensiones con Cripta Modernismo
<b>COMENTARIOS</b>	El 17 de Agosto de 1.908 exp. 7 compra 2,50 M <sup>2</sup> de suelo y 1,30 M <sup>2</sup> de subsuelo.	

FOTOGRAFIA DEL PROYECTO



PLANO DE SITUACION


FOTOGRAFIA ACTUALIDAD





ARQUITECTURA ECLÉCTICO FUNERARIA DE LA CIUDAD DE VALENCIA  
EL CEMENTERIO GENERAL DE VALENCIA

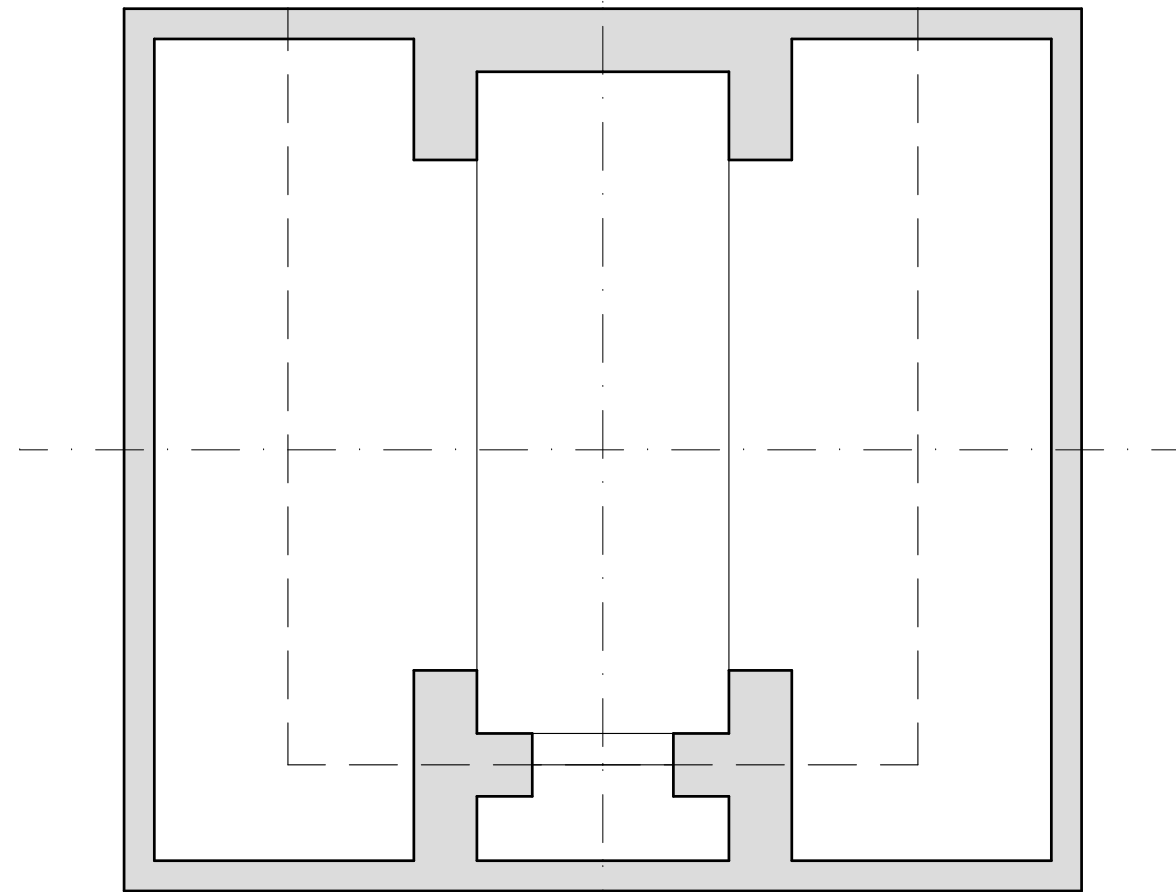
JORGE GIRBÉS PÉREZ



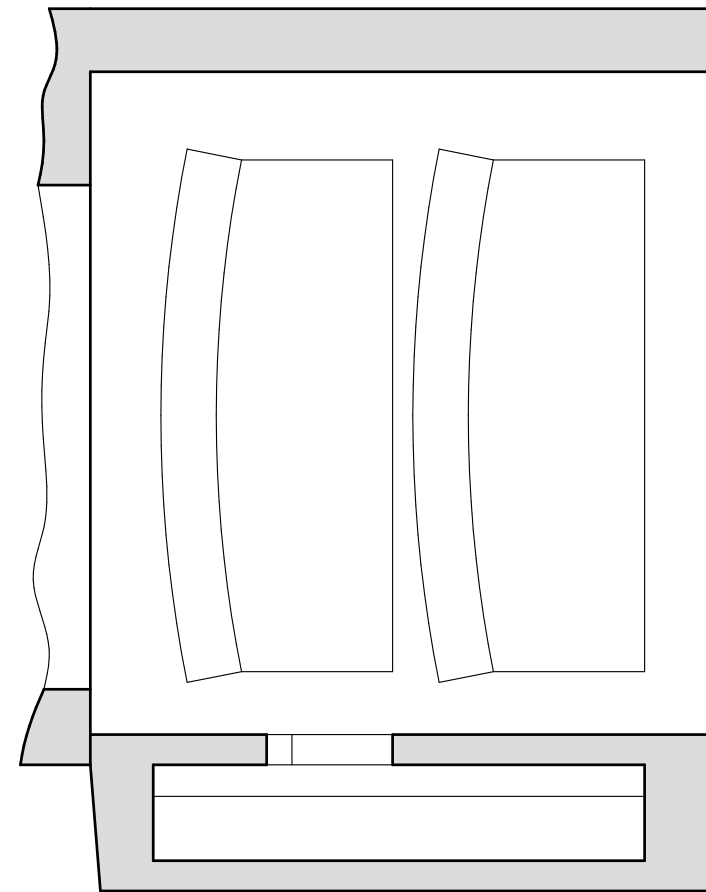
PANTEON 411

ENRIQUE MORAGUES MONCHO

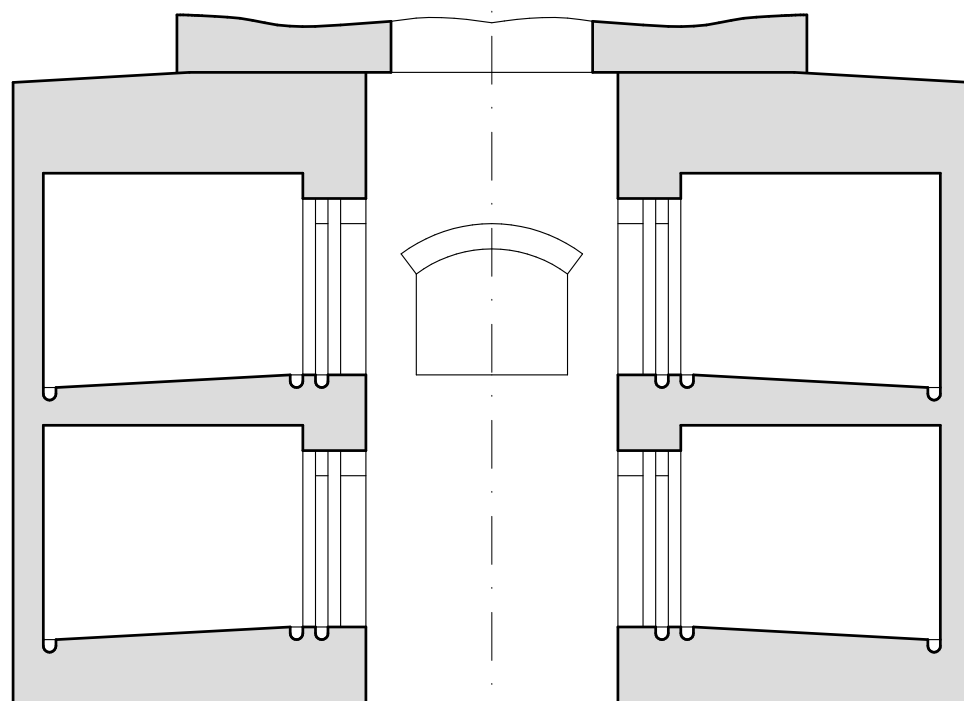
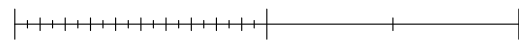
PANTEON de :




PLANTA



SECCION




SECCION





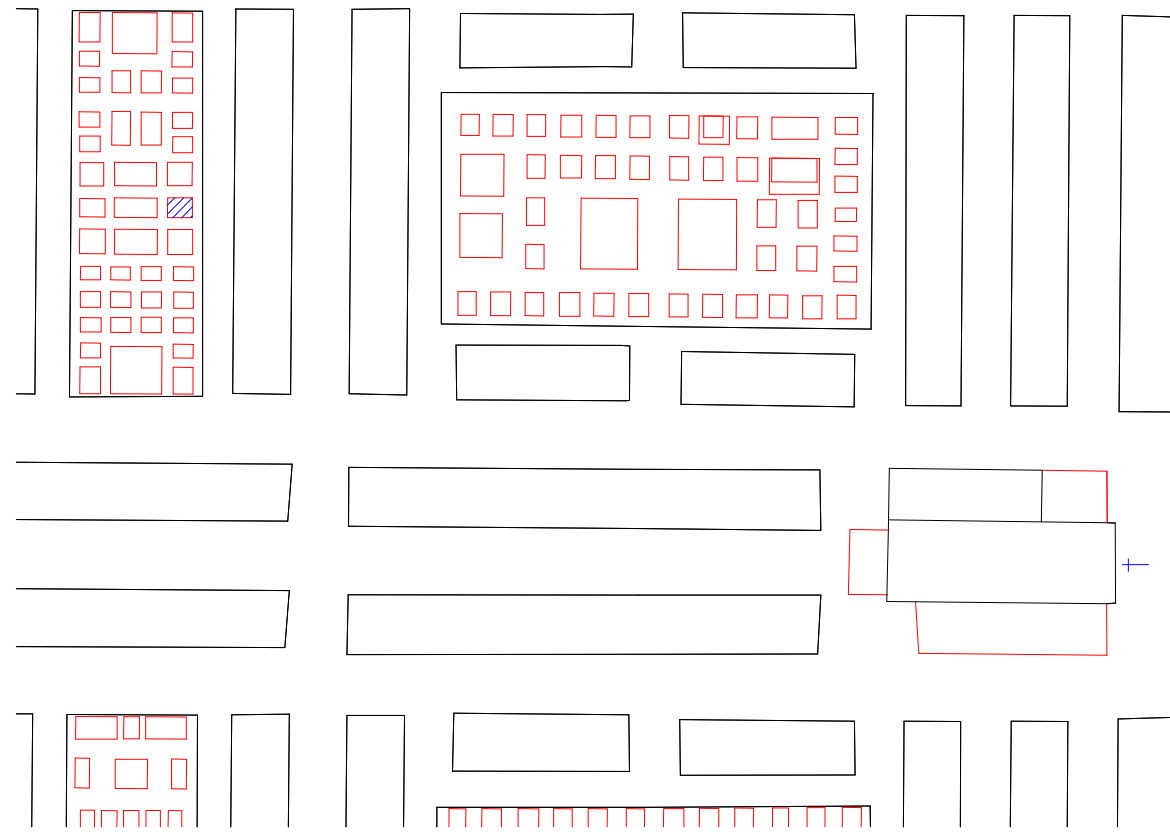

ARQUITECTURA ECLÉCTICO FUNERARIA DE LA CIUDAD DE VALENCIA  
EL CEMENTERIO GENERAL DE VALENCIA



JORGE GORBÉS PÉREZ

P-412	PROPIEDAD	FRANCISCO CABO GINER
ARQUITECTO MAESTRO OBRAS		MANUEL GARCIA SIERRA ( M.O. )
ARCHIVO MUNICIPAL COMPRA	ARCHIVO LEGAJO EXPEDIENTE FECHA	ARCHIVO MODERNO MUNICIPAL 1ª E/II-B 1906-1909 1 31-ENERO- 1907
ARCHIVO MUNICIPAL PROYECTO	ARCHIVO LEGAJO EXPEDIENTE FECHA	ARCHIVO MODERNO MUNICIPAL 1ª E/II-B 1906-1909 7 30-MARZO- 1907
SUPERFICIE	SUELO SUBSUELO	5,00 M <sup>2</sup> 2,50 M <sup>2</sup>
PRECIO	SUELO SUBSUELO PERMUTA	1.000 Pesetas 250 Pesetas -
	PRECIO TOTAL	1.250 Pesetas
LOCALIZACION	CUADRO SECCION D / I	2 2 D
	PARCELA ANT. PARCELA MOD.	- 234D
CLASIFICACION PROTOTIPICA	FORMAL ESTILO	Reducidas Dimensiones con Cripta -
COMENTARIOS		

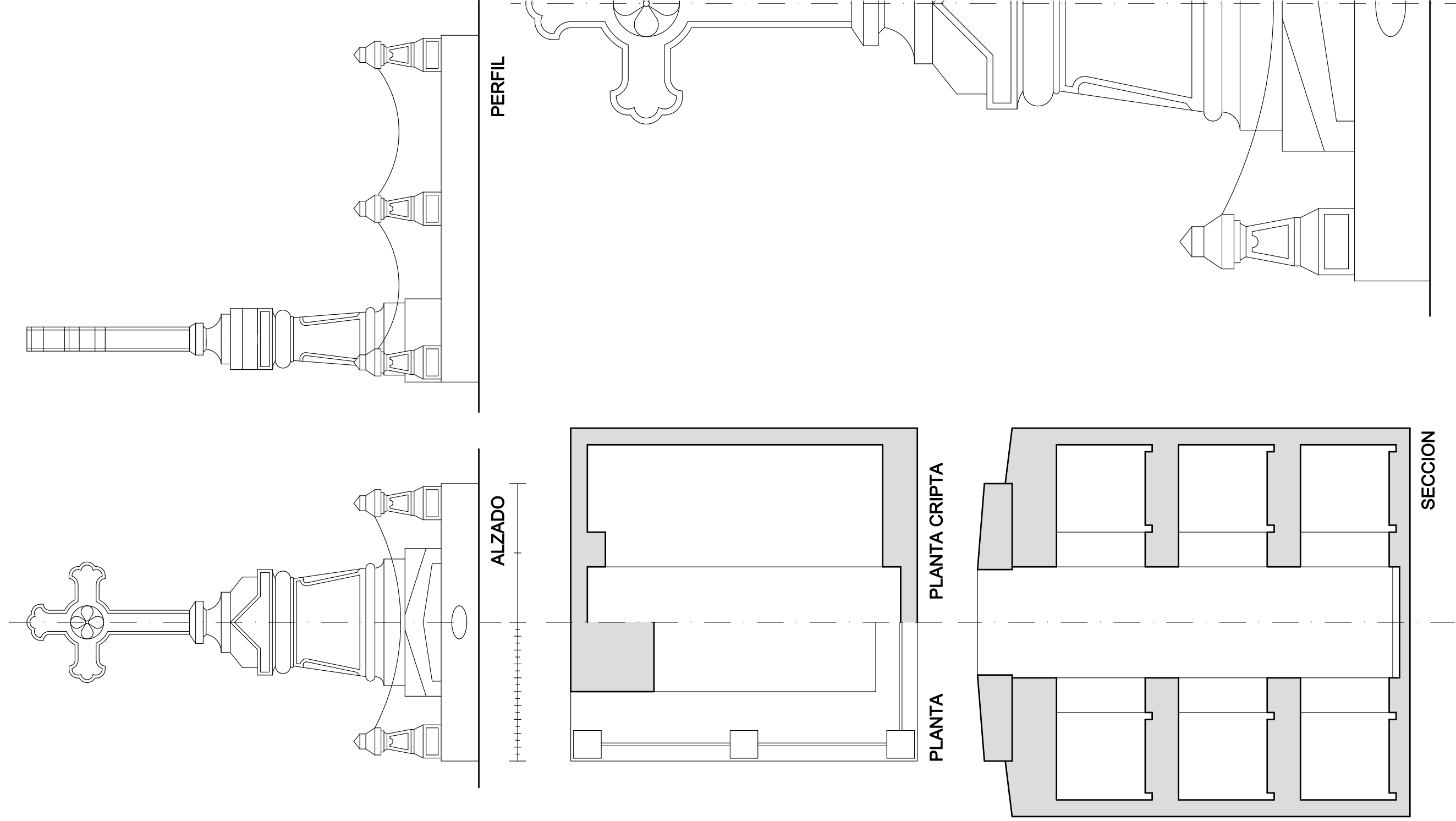
FOTOGRAFIA DEL PROYECTO



PLANO DE SITUACION



FOTOGRAFIA ACTUALIDAD



PANTEON de :

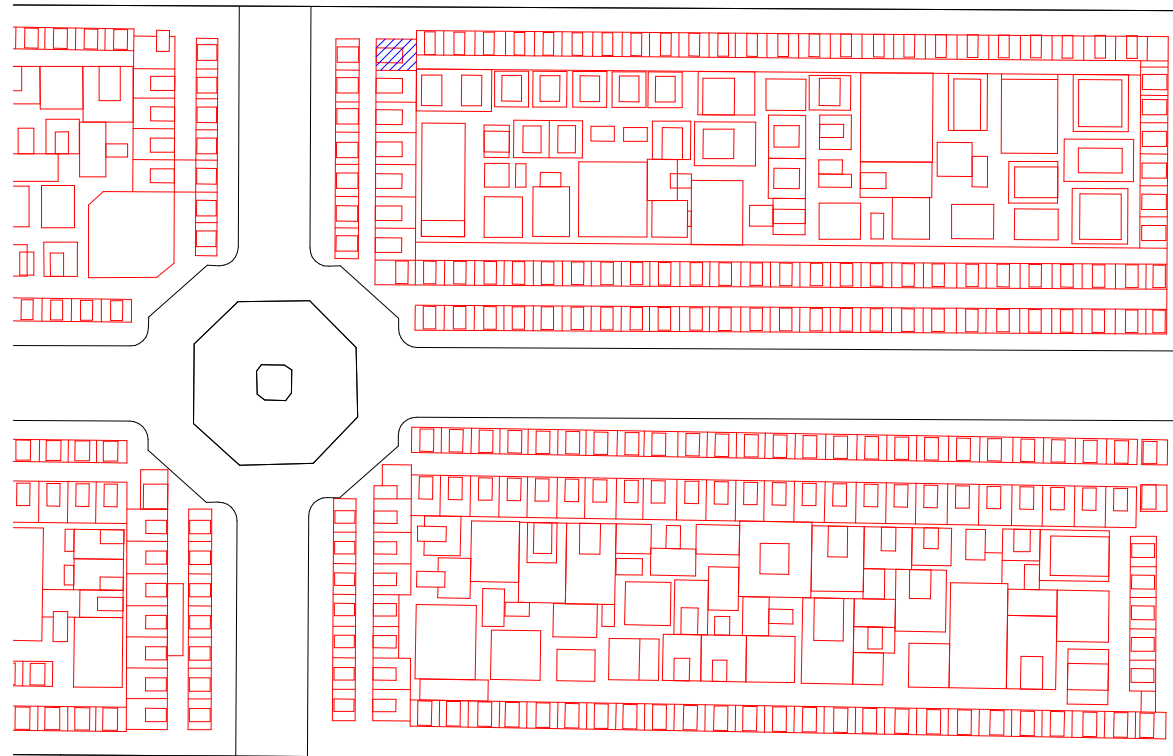

FRANCISCO CABO GINER

PANTEON 412

JORGE GIBÉS PÉREZ

P-413	PROPIEDAD	MIGUEL CASTELLS CUBELLS
ARQUITECTO MAESTRO OBRAS		ANTONIO MARTORELL TRILLES
ARCHIVO MUNICIPAL COMPRA	ARCHIVO LEGAJO EXPEDIENTE FECHA	ARCHIVO MODERNO MUNICIPAL 1ª E/II-B 1906-1909 2 19-OCTUBRE- 1907
ARCHIVO MUNICIPAL PROYECTO	ARCHIVO LEGAJO EXPEDIENTE FECHA	ARCHIVO MODERNO MUNICIPAL 1ª E/II-B 1906-1909 15 5-MAYO- 1908
SUPERFICIE	SUELO SUBSUELO	3,12 M <sup>2</sup> 8,70 M <sup>2</sup>
PRECIO	SUELO SUBSUELO PERMUTA	624 Pesetas 870 Pesetas -
	PRECIO TOTAL	1.494 Pesetas
LOCALIZACION	CUADRO SECCION D/I PARCELA ANT. PARCELA MOD.	1 3 I - 84
CLASIFICACION PROTOTIPICA	FORMAL ESTILO	Reducidas Dimensiones con Cripta Modernismo
COMENTARIOS		

FOTOGRAFIA DEL PROYECTO



PLANO DE SITUACION

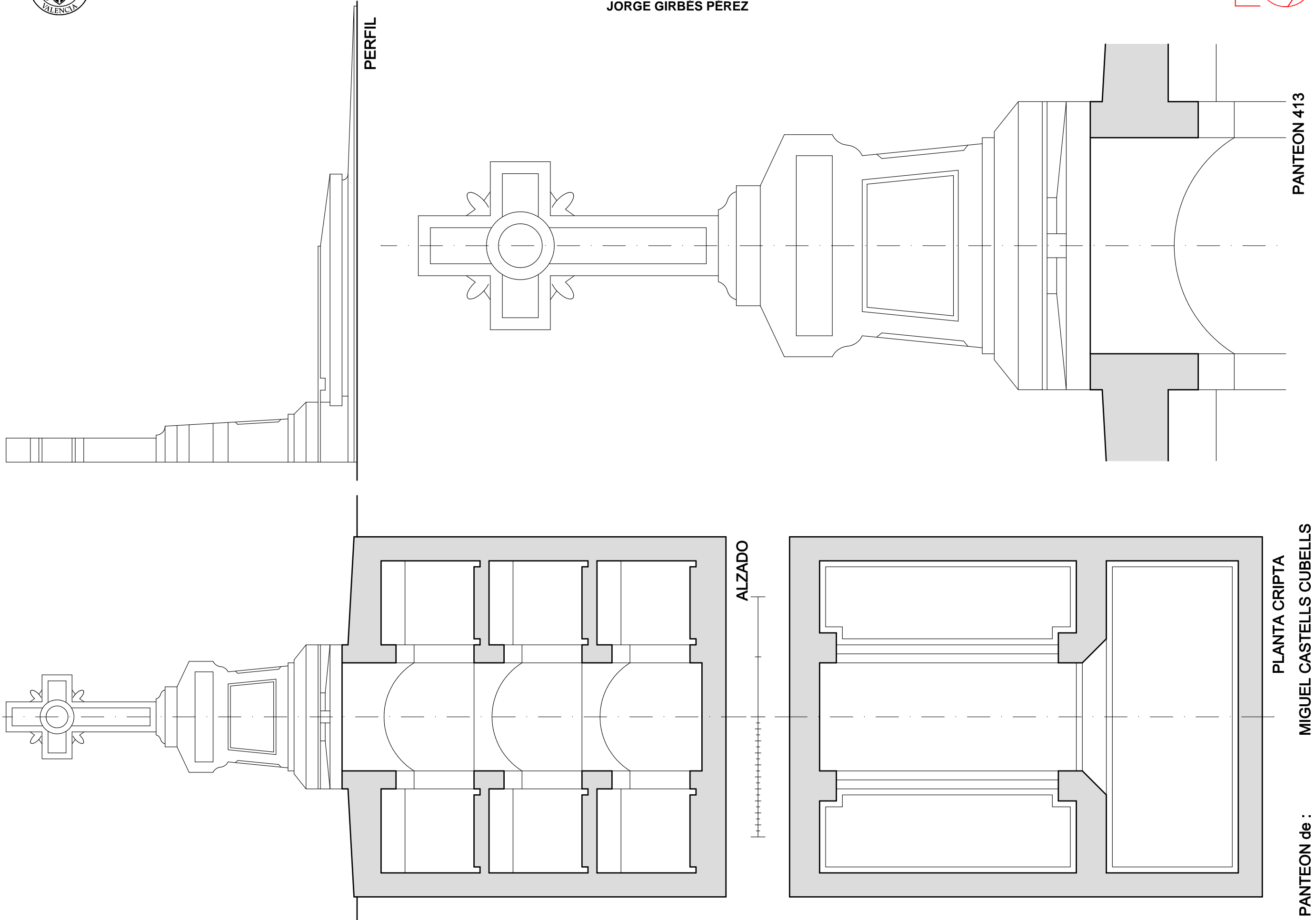



FOTOGRAFIA ACTUALIDAD



ARQUITECTURA ECLÉCTICO FUNERARIA DE LA CIUDAD DE VALENCIA  
EL CEMENTERIO GENERAL DE VALENCIA

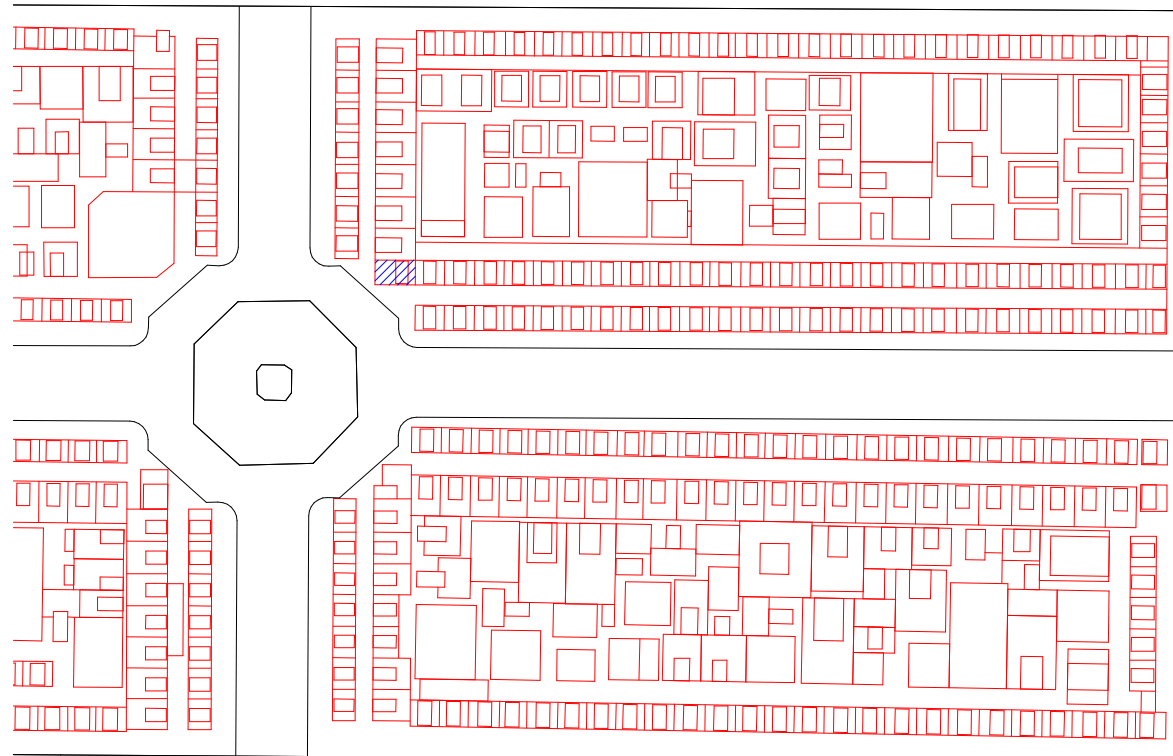

JORGE GIRBÉS PÉREZ



JORGE GIBBÉS PÉREZ

P-414	PROPIEDAD	CONCEPCION MONTESINOS Vda. Estela
<b>ARQUITECTO MAESTRO OBRAS</b>		VICENTE CERDA ( M.O. )
<b>ARCHIVO MUNICIPAL COMPRA</b>	ARCHIVO LEGAJO	ARCHIVO MODERNO MUNICIPAL
	EXPEDIENTE	1ª E/II-B 1906-1909
	FECHA	2
		19-OCTUBRE- 1907
<b>ARCHIVO MUNICIPAL PROYECTO</b>	ARCHIVO LEGAJO	ARCHIVO MODERNO MUNICIPAL
	EXPEDIENTE	1ª E/II-B 1906-1909
	FECHA	15
		5-MAYO- 1908
<b>SUPERFICIE</b>	SUELO	3,12 M <sup>2</sup>
	SUBSUELO	8,70 M <sup>2</sup>
<b>PRECIO</b>	SUELO	624 Pesetas
	SUBSUELO	870 Pesetas
	PERMUTA	-
	PRECIO TOTAL	1.494 Pesetas
<b>LOCALIZACION</b>	CUADRO	1
	SECCION	3
	D / I	I
	PARCELA ANT.	-
	PARCELA MOD.	91
<b>CLASIFICACION PROTOTIPICA</b>	FORMAL	Reducidas Dimensiones con Cripta
	ESTILO	
<b>COMENTARIOS</b>		

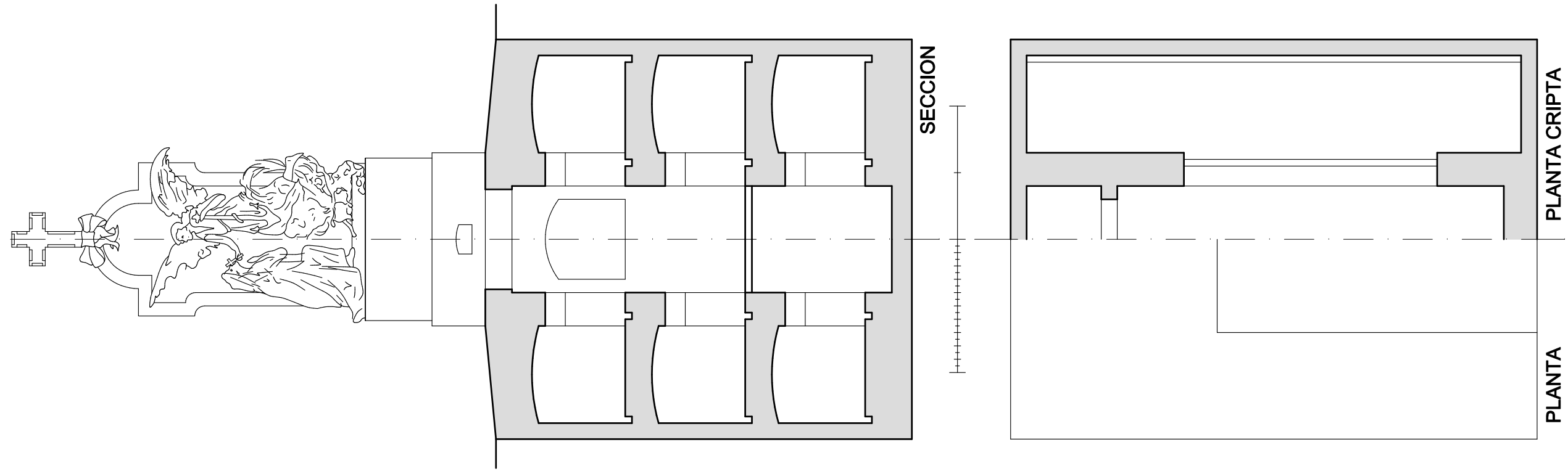
FOTOGRAFIA DEL PROYECTO



PLANO DE SITUACION



FOTOGRAFIA ACTUALIDAD

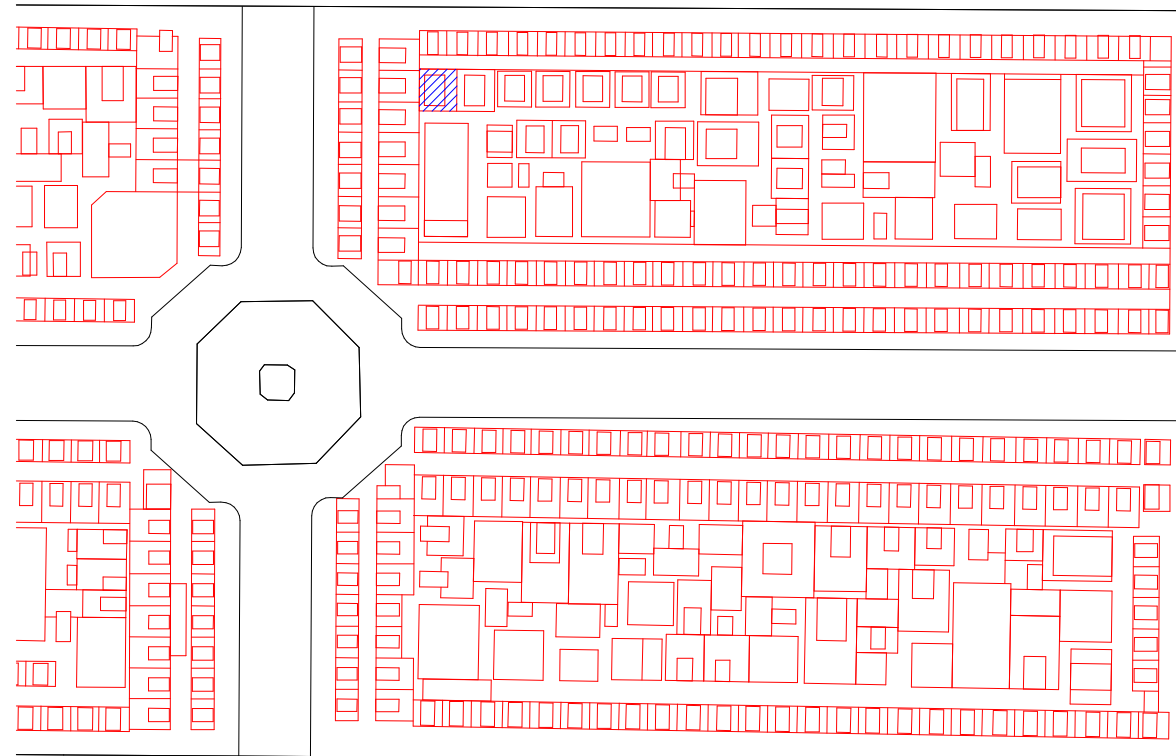



PANTEON de : CONCEPCION MONTESINOS Vda. ESTELA

PANTEON 414

P-415	PROPIEDAD	ANTONIO MARTORELL TRILLES
ARQUITECTO MAESTRO OBRAS		ANTONIO MARTORELL TRILLES
ARCHIVO MUNICIPAL COMPRA	ARCHIVO LEGAJOS EXPEDIENTE FECHA	ARCHIVO MODERNO MUNICIPAL 1ª E/II-B 1906-1909 14 10-OCTUBRE- 1907
ARCHIVO MUNICIPAL PROYECTO	ARCHIVO LEGAJOS EXPEDIENTE FECHA	ARCHIVO MODERNO MUNICIPAL 1ª E/II-B 1906-1909 13 23-ENERO- 1908
SUPERFICIE	SUELO	4,20 M <sup>2</sup>
	SUBSUELO	9,84 M <sup>2</sup>
PRECIO	SUELO	840 Pesetas
	SUBSUELO	984 Pesetas
	PERMUTA	-
PRECIO TOTAL		1.824 Pesetas
LOCALIZACION	CUADRO	1
	SECCION	3
	D/I	I
	PARCELA ANT. PARCELA MOD.	- 132M
CLASIFICACION PROTOTIPICA	FORMAL ESTILO	Amplias Dimensiones con Cripta Modernismo
COMENTARIOS		

FOTOGRAFIA DEL PROYECTO



PLANO DE SITUACION



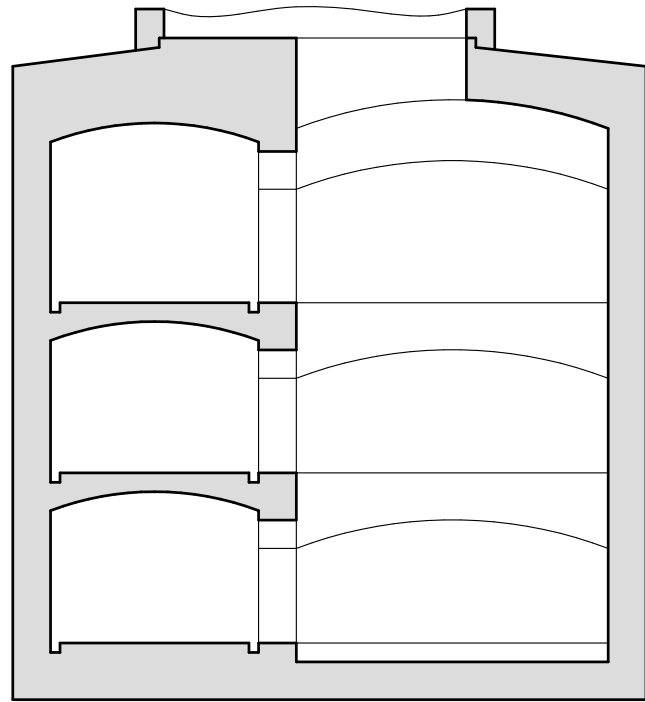

FOTOGRAFIA ACTUALIDAD






ARQUITECTURA ECLÉCTICO FUNERARIA DE LA CIUDAD DE VALENCIA  
EL CEMENTERIO GENERAL DE VALENCIA

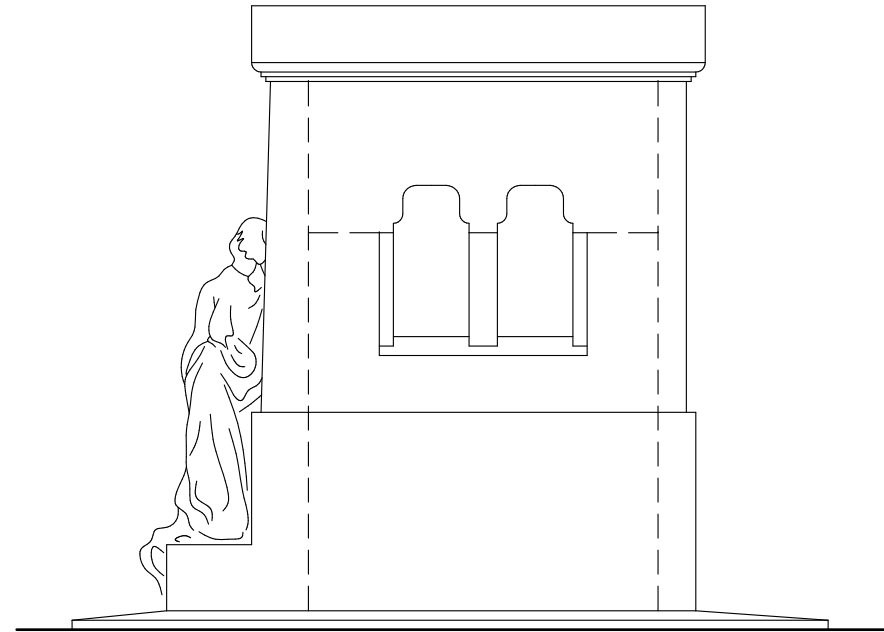
JORGE GIRBÉS PÉREZ



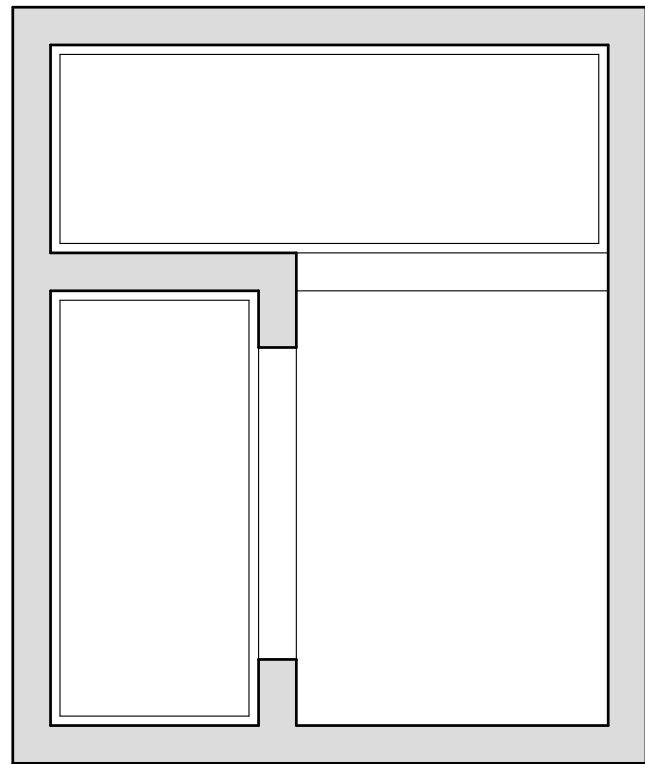
SECCION



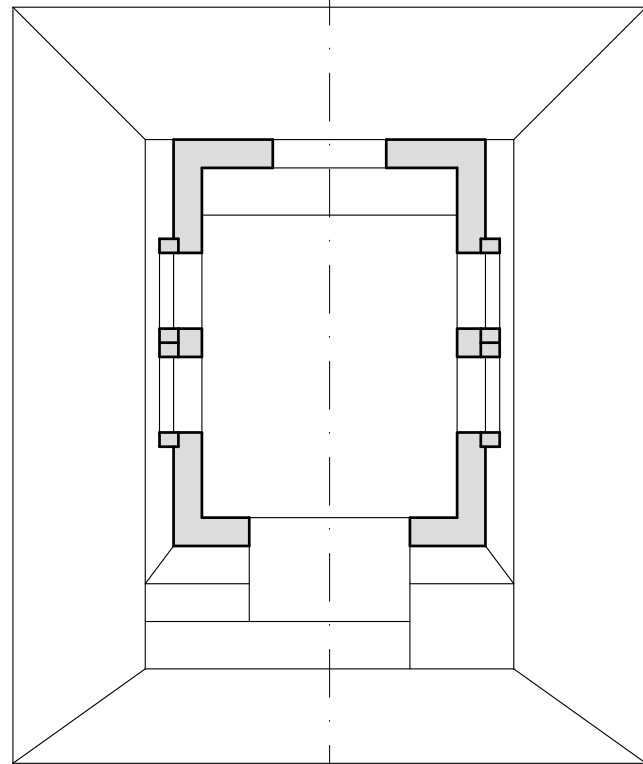
ALZADO



PERFIL



PLANTA CRIPTA



PLANTA

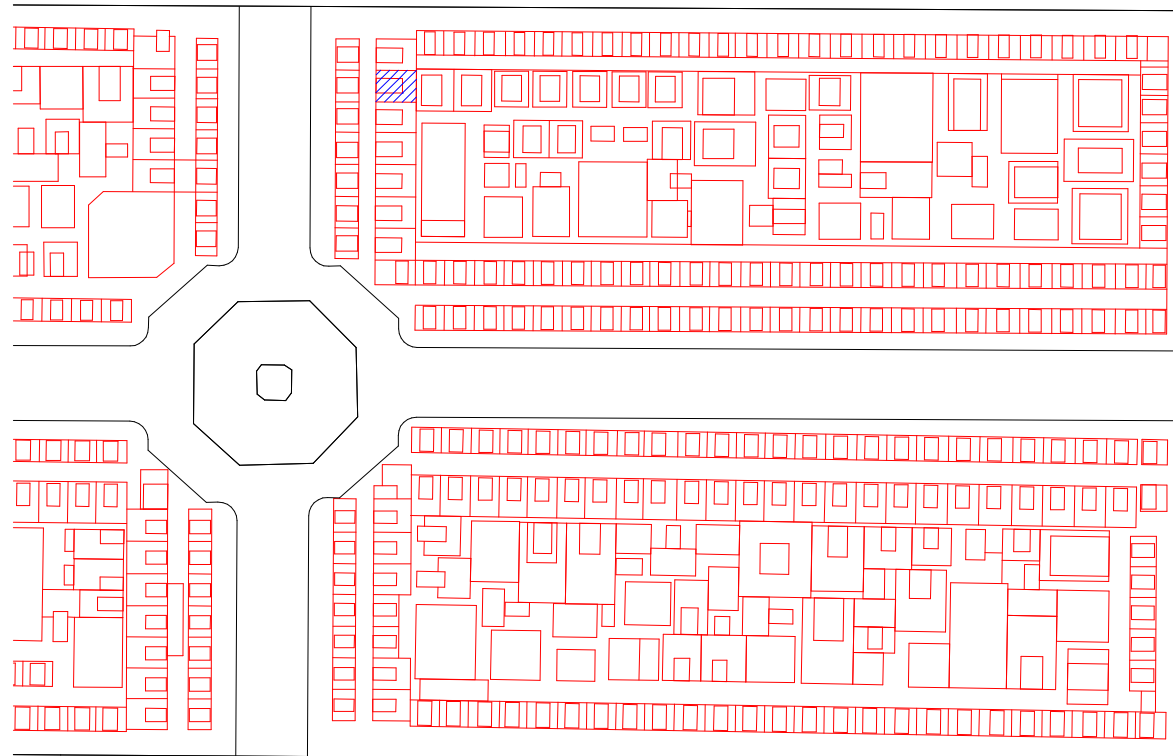

PANTEON 415

ANTONIOMARTORRELL TRILLES

PANTEON de :

<b>P-416</b>	<b>PROPIEDAD</b>	<b>JOSE ESTEVE CLAROS</b>
<b>ARQUITECTO MAESTRO OBRAS</b>		JOSE GRANADA BALCELLS
<b>ARCHIVO MUNICIPAL COMPRA</b>	ARCHIVO LEGAJO EXPEDIENTE FECHA	ARCHIVO MODERNO MUNICIPAL 1ª E/II-B 1906-1909 4 27-ENERO- 1908
<b>ARCHIVO MUNICIPAL PROYECTO</b>	ARCHIVO LEGAJO EXPEDIENTE FECHA	ARCHIVO MODERNO MUNICIPAL 1ª E/II-B 1906-1909 16 24-ABRIL- 1908
<b>SUPERFICIE</b>	SUELO SUBSUELO	3,12 M <sup>2</sup> 8,70 M <sup>2</sup>
<b>PRECIO</b>	SUELO SUBSUELO PERMUTA	624 Pesetas 870 Pesetas NICHOS
	<b>PRECIO TOTAL</b>	1.360,67 Pesetas
<b>LOCALIZACION</b>	CUADRO	1
	SECCION	3
	D/I	I
	PARCELA ANT.	-
	PARCELA MOD.	85
<b>CLASIFICACION PROTOTIPICA</b>	FORMAL ESTILO	Reducidas Dimensiones con Cripta -
<b>COMENTARIOS</b>		

FOTOGRAFIA DEL PROYECTO



PLANO DE SITUACION

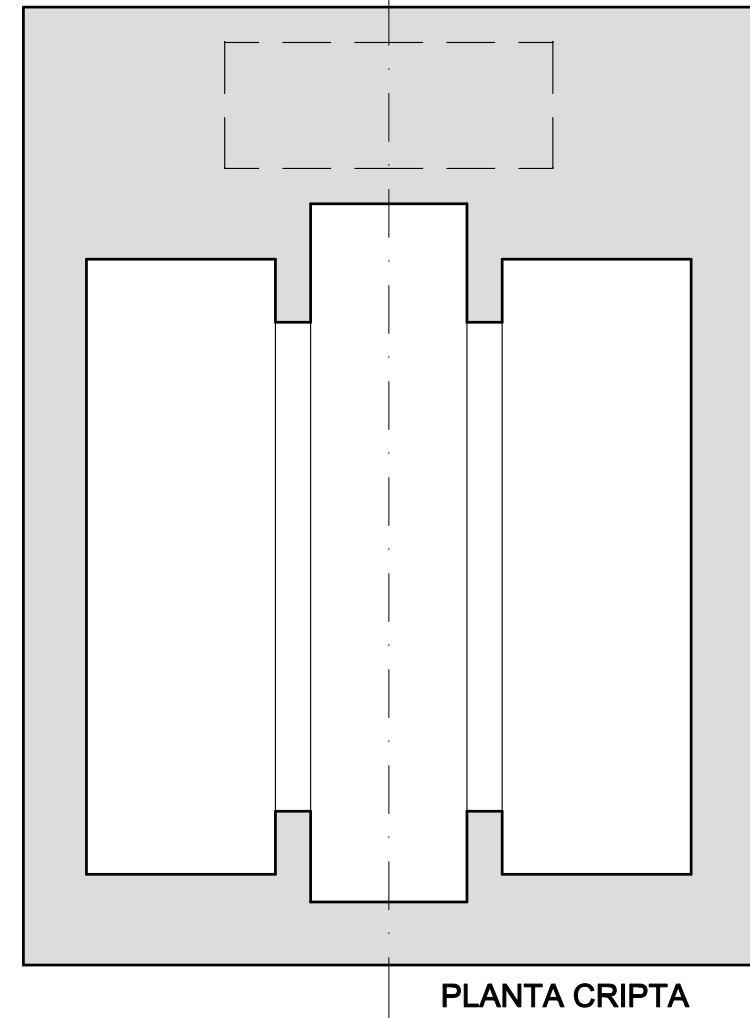
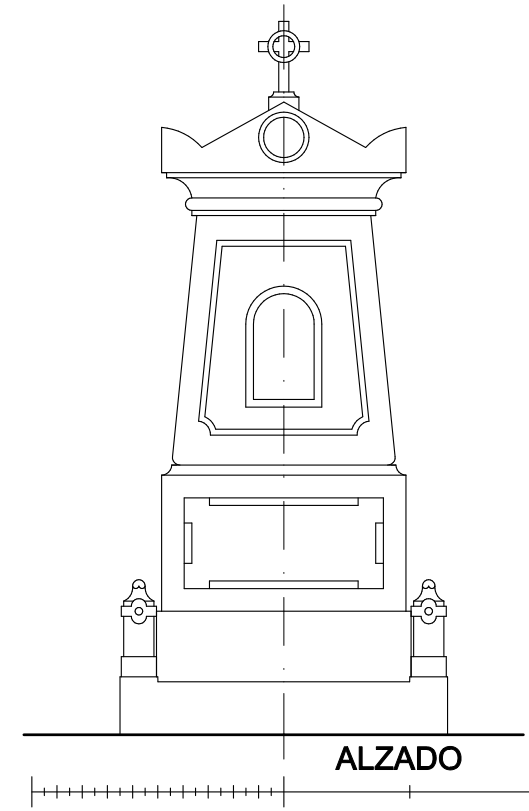
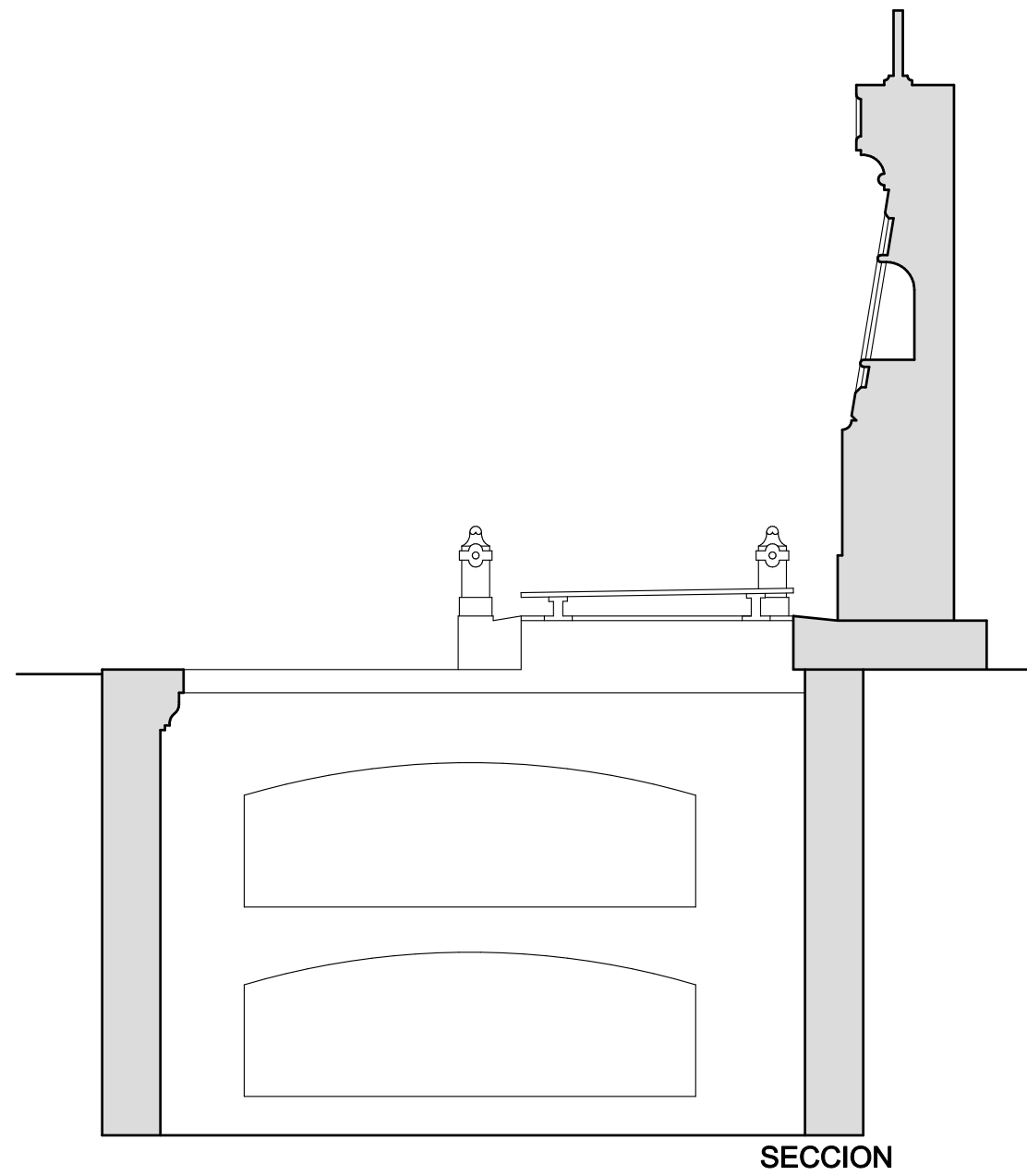

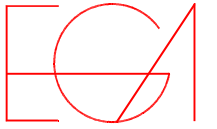


FOTOGRAFIA ACTUALIDAD



ARQUITECTURA ECLÉCTICO FUNERARIA DE LA CIUDAD DE VALENCIA  
EL CEMENTERIO GENERAL DE VALENCIA

JORGE GIRBÉS PÉREZ



PANTEON 416

JOSE ESTEVE CLAROS

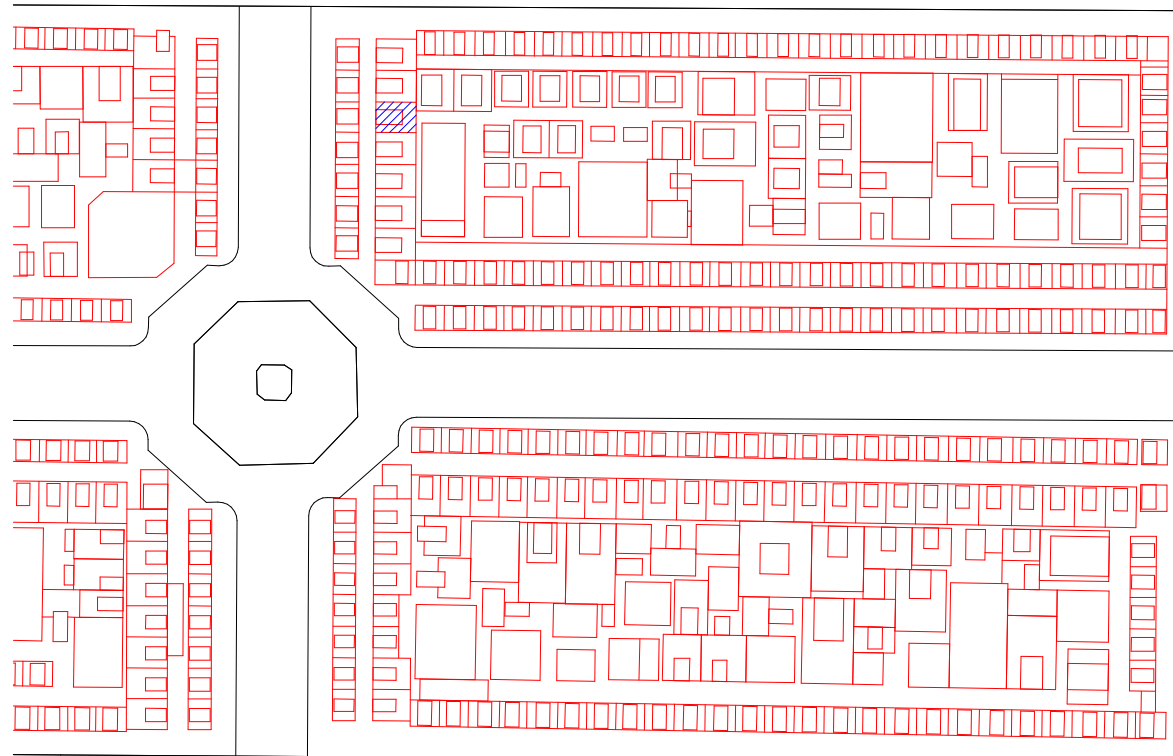
PANTEON de :

<b>P-417</b>	<b>PROPIEDAD</b>	<b>FRANCISCO CANDELA ALAJARA</b>
<b>ARQUITECTO MAESTRO OBRAS</b>		MANUEL GARCIA SIERRA ( M.O. )
<b>ARCHIVO MUNICIPAL COMPRA</b>	ARCHIVO LEGAJO EXPEDIENTE FECHA	ARCHIVO MODERNO MUNICIPAL 1ª E/II-B 1906-1909 5 21-NOVIEMBRE- 1908
<b>ARCHIVO MUNICIPAL PROYECTO</b>	ARCHIVO LEGAJO EXPEDIENTE FECHA	ARCHIVO MODERNO MUNICIPAL 1ª E/II-B 1906-1909 3 3-FEBRERO- 1909
<b>SUPERFICIE</b>	SUELO SUBSUELO	3,12 M <sup>2</sup> 8,70 M <sup>2</sup>
<b>PRECIO</b>	SUELO SUBSUELO PERMUTA	624 Pesetas 870 Pesetas -
	<b>PRECIO TOTAL</b>	1.494 Pesetas
<b>LOCALIZACION</b>	CUADRO SECCION D / I	1 3 I
	PARCELA ANT. PARCELA MOD.	- 86
<b>CLASIFICACION PROTOTIPICA</b>	FORMAL ESTILO	Reducidas Dimensiones con Cripta -
<b>COMENTARIOS</b>		

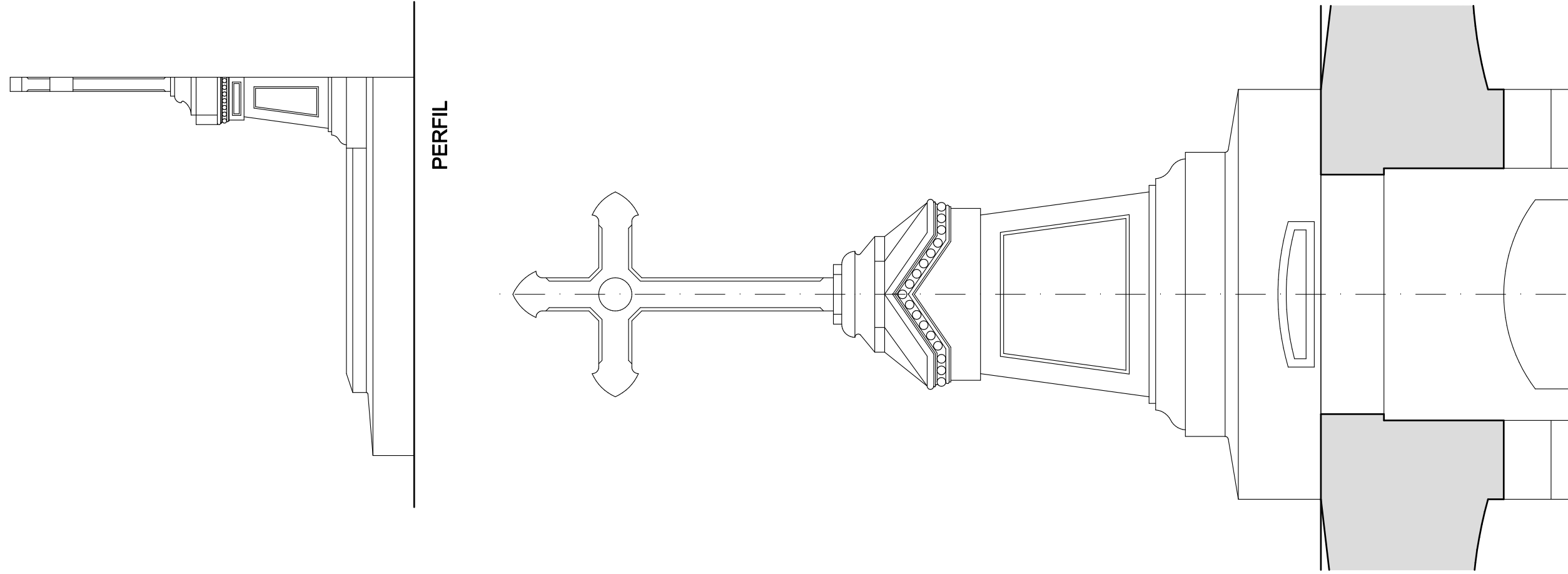
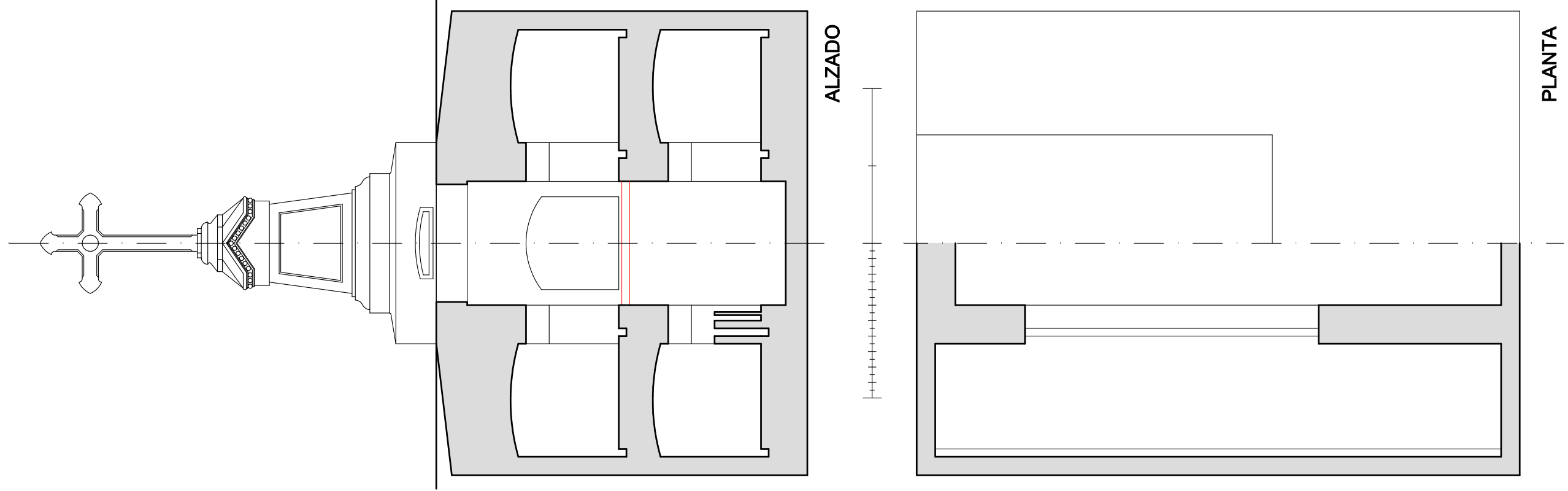
FOTOGRAFIA DEL PROYECTO



FOTOGRAFIA ACTUALIDAD




PLANO DE SITUACION



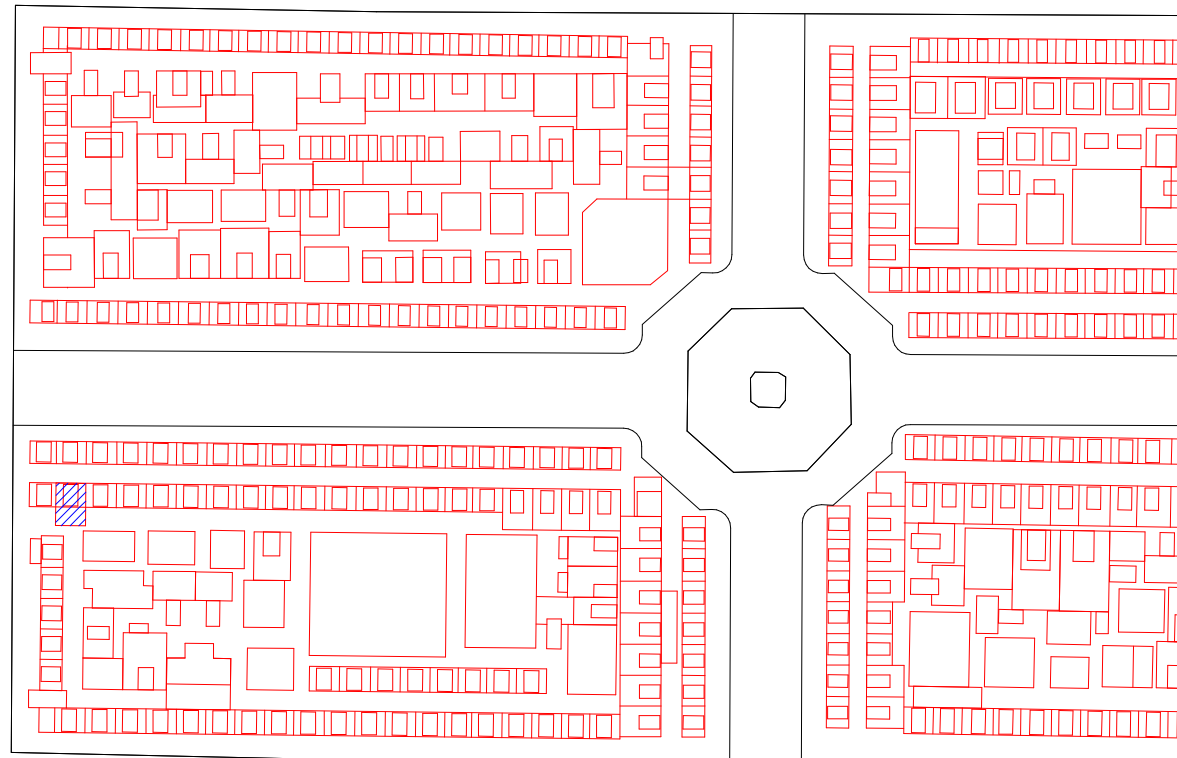
JORGE GORBÉS PÉREZ

P-418	PROPIEDAD	MARIA DE LOS ANGELES FLORAN SANCHEZ
ARQUITECTO MAESTRO OBRAS		MANUEL GARCIA SIERRA ( M.O. )
ARCHIVO MUNICIPAL COMPRA	ARCHIVO LEGAJO EXPEDIENTE FECHA	ARCHIVO MODERNO MUNICIPAL 1ª E/II-B 1906-1909 6 13-MAYO- 1908
ARCHIVO MUNICIPAL PROYECTO	ARCHIVO LEGAJO EXPEDIENTE FECHA	ARCHIVO MODERNO MUNICIPAL 1ª E/II-B 1906-1909 2 6-MAYO- 1909
SUPERFICIE	SUELO SUBSUELO	3,12 M <sup>2</sup> 8,70 M <sup>2</sup>
PRECIO	SUELO SUBSUELO PERMUTA	624 Pesetas 870 Pesetas -
	PRECIO TOTAL	1.494 Pesetas
LOCALIZACION	CUADRO	4
	SECCION	3
	D / I	I
	PARCELA ANT. PARCELA MOD.	- 57
CLASIFICACION PROTOTIPICA	FORMAL ESTILO	Reducidas Dimensiones con Cripta Eclecticismo Romanticista
COMENTARIOS		

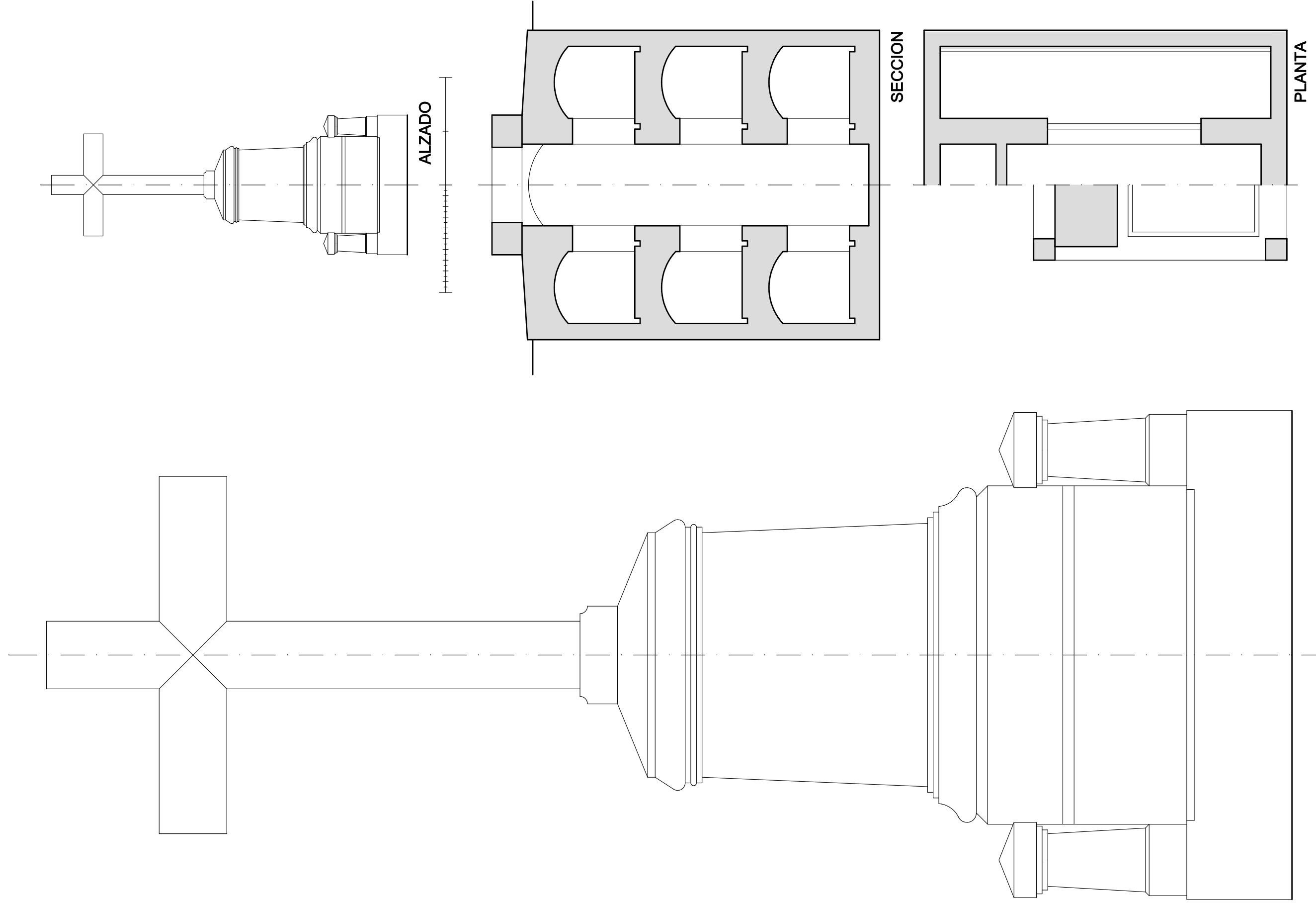
FOTOGRAFIA DEL PROYECTO



FOTOGRAFIA ACTUALIDAD



PLANO DE SITUACION



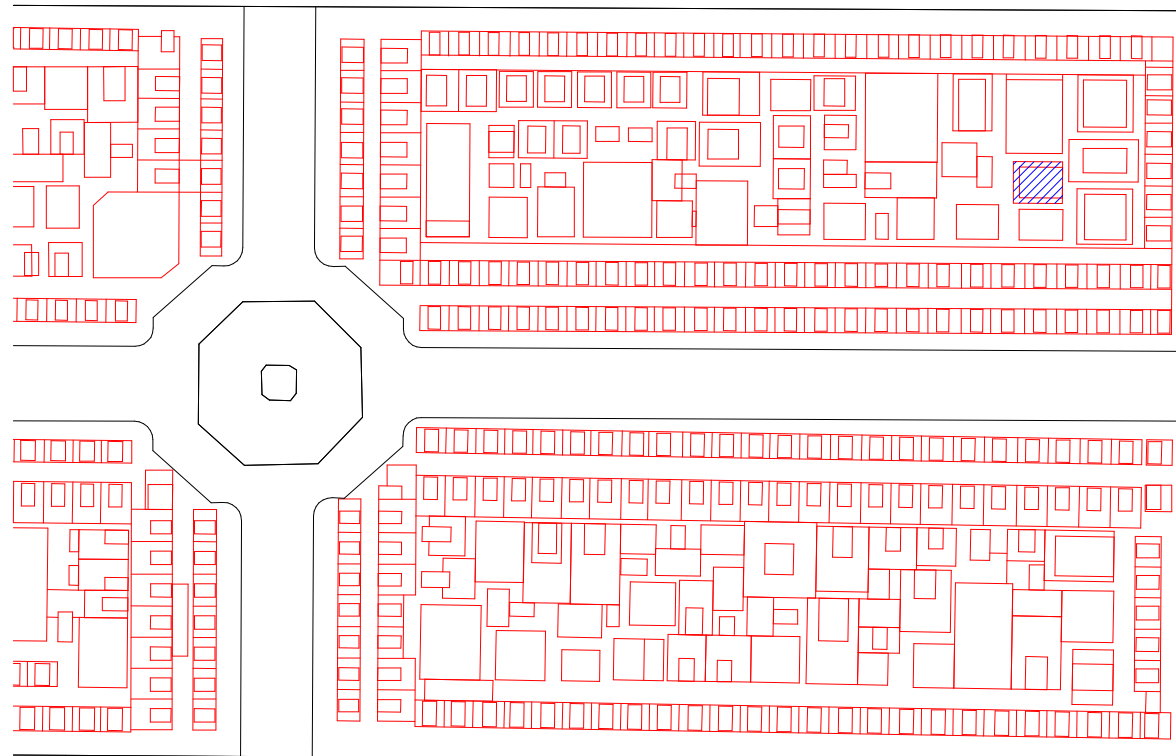
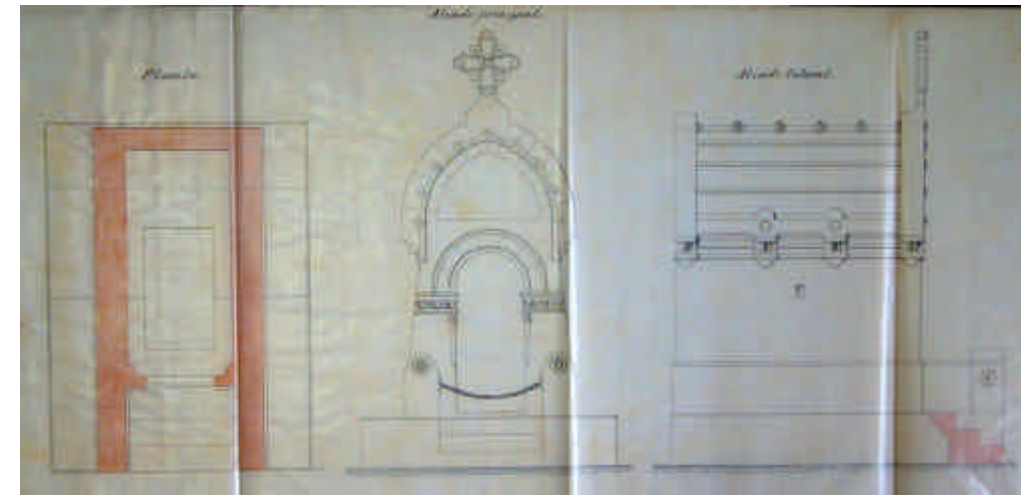
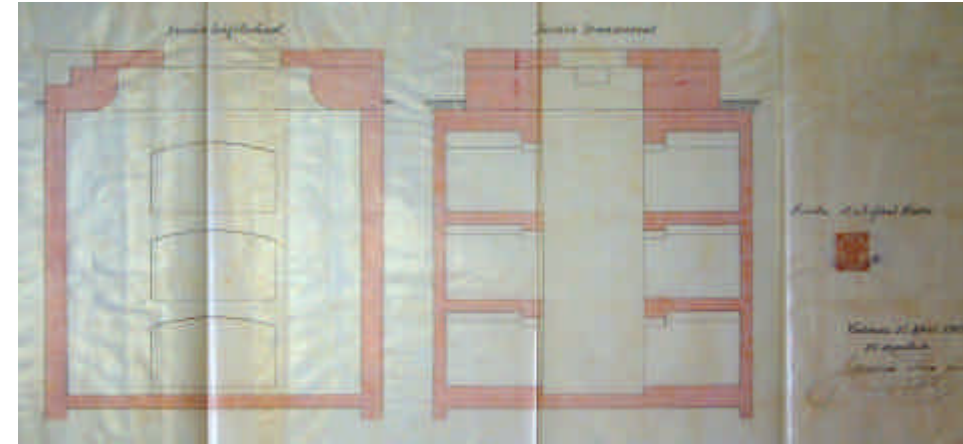
PANTEON de : MARIA ANGELES FLORIAN SANCHEZ Vda. UBEDA

PANTEON 418

JORGE GIBÉS PÉREZ

P-419	PROPIEDAD	PASCUAL BARBERAN SIGUENZA
ARQUITECTO MAESTRO OBRAS		GERARDO ROIG GIMENO
ARCHIVO MUNICIPAL COMPRA	ARCHIVO LEGAJO EXPEDIENTE FECHA	ARCHIVO MODERNO MUNICIPAL 1ª E/II-B 1906-1909 8 29-DICIEMBRE- 1908
ARCHIVO MUNICIPAL PROYECTO	ARCHIVO LEGAJO EXPEDIENTE FECHA	ARCHIVO MODERNO MUNICIPAL 1ª E/II-B 1906-1909 4 12-ABRIL- 1909
SUPERFICIE	SUELO SUBSUELO	12 M <sup>2</sup> 6 M <sup>2</sup>
PRECIO	SUELO SUBSUELO PERMUTA	2.400 Pesetas 600 Pesetas -
	PRECIO TOTAL	3.000 Pesetas
LOCALIZACION	CUADRO SECCION D / I PARCELA ANT. PARCELA MOD.	1 3 I - 122
CLASIFICACION PROTOTIPICA	FORMAL ESTILO	Amplias Dimensiones con Cripta Modernista
COMENTARIOS		

FOTOGRAFIA DEL PROYECTO

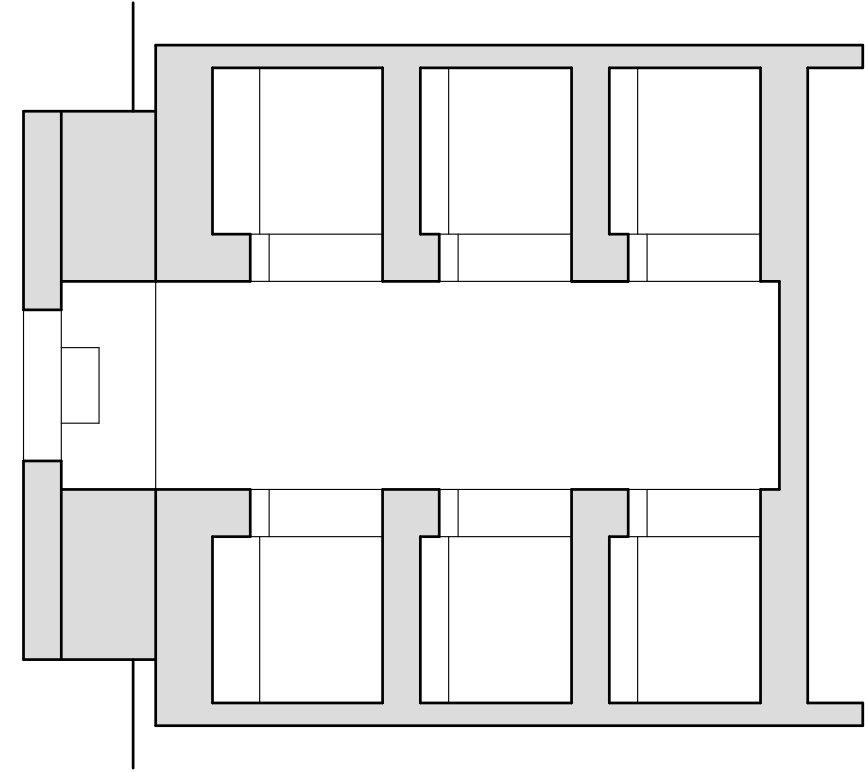
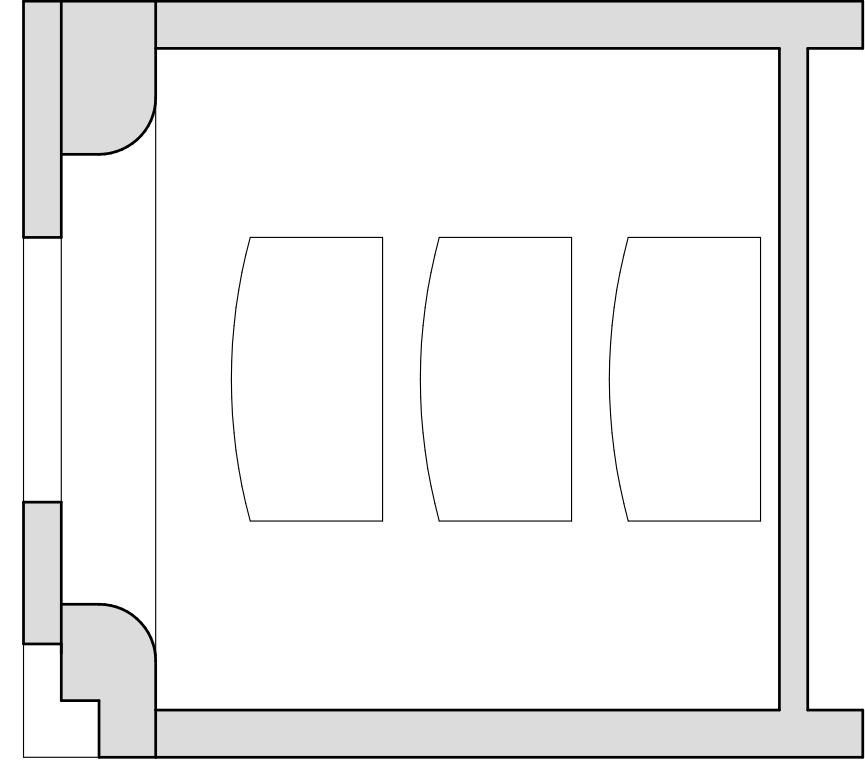
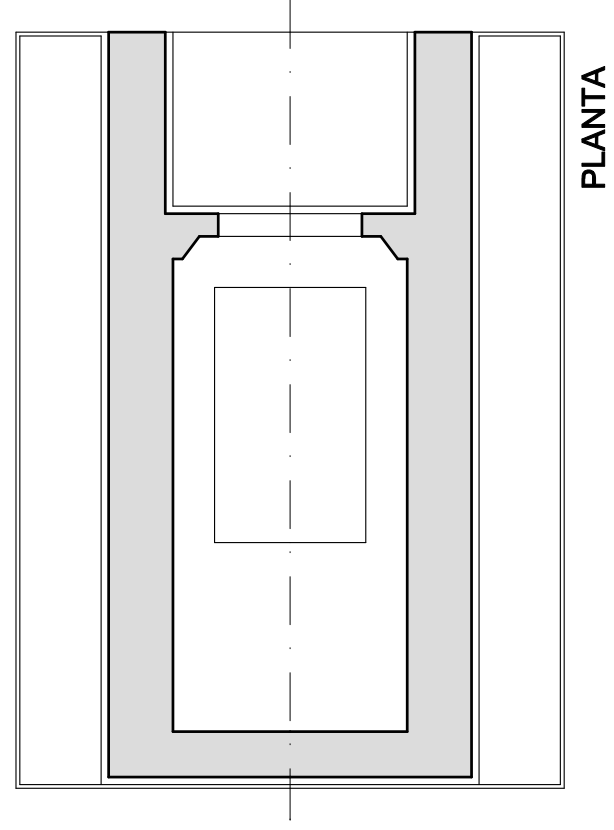
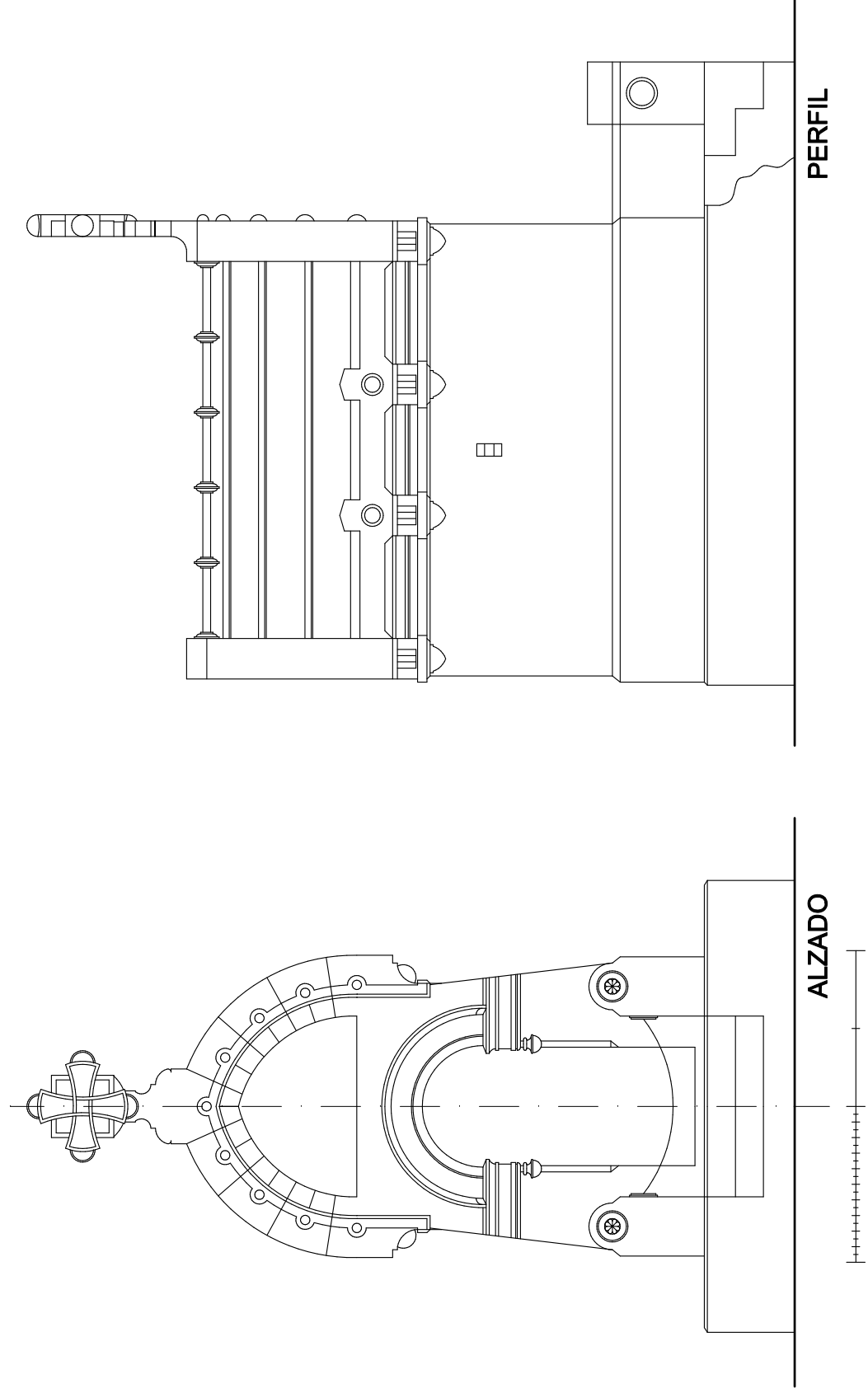



PLANO DE SITUACION



FOTOGRAFIA ACTUALIDAD

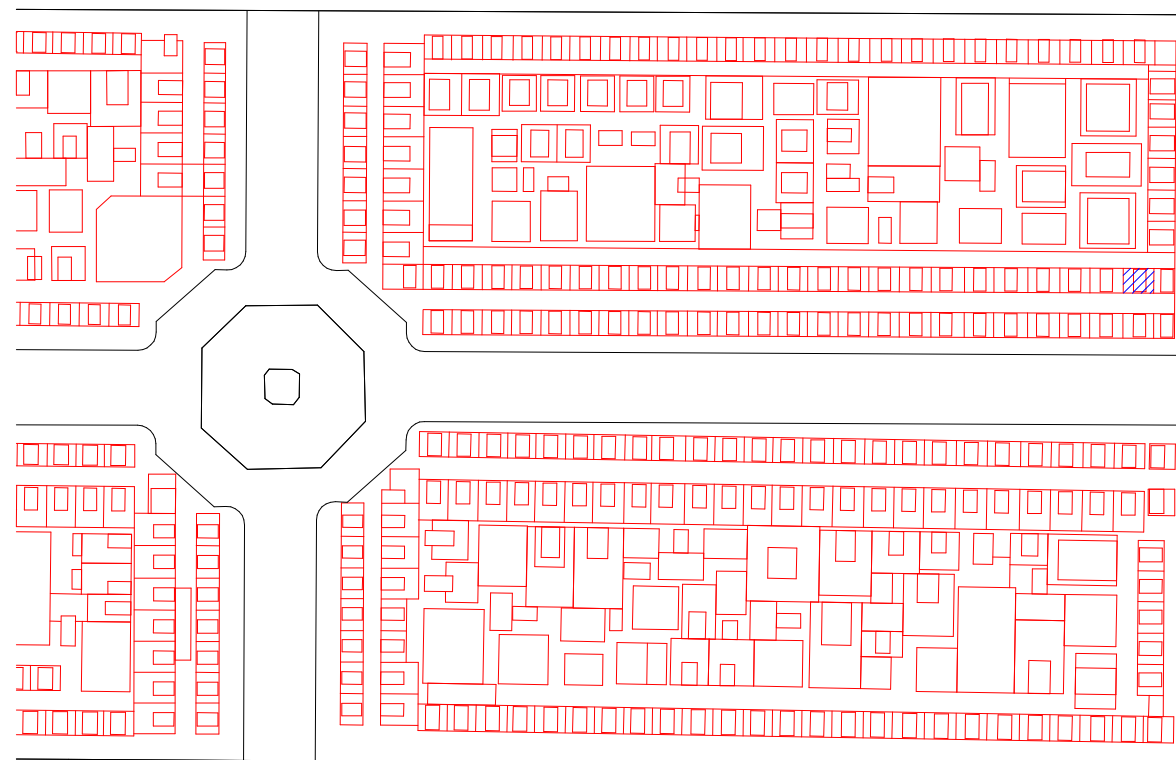
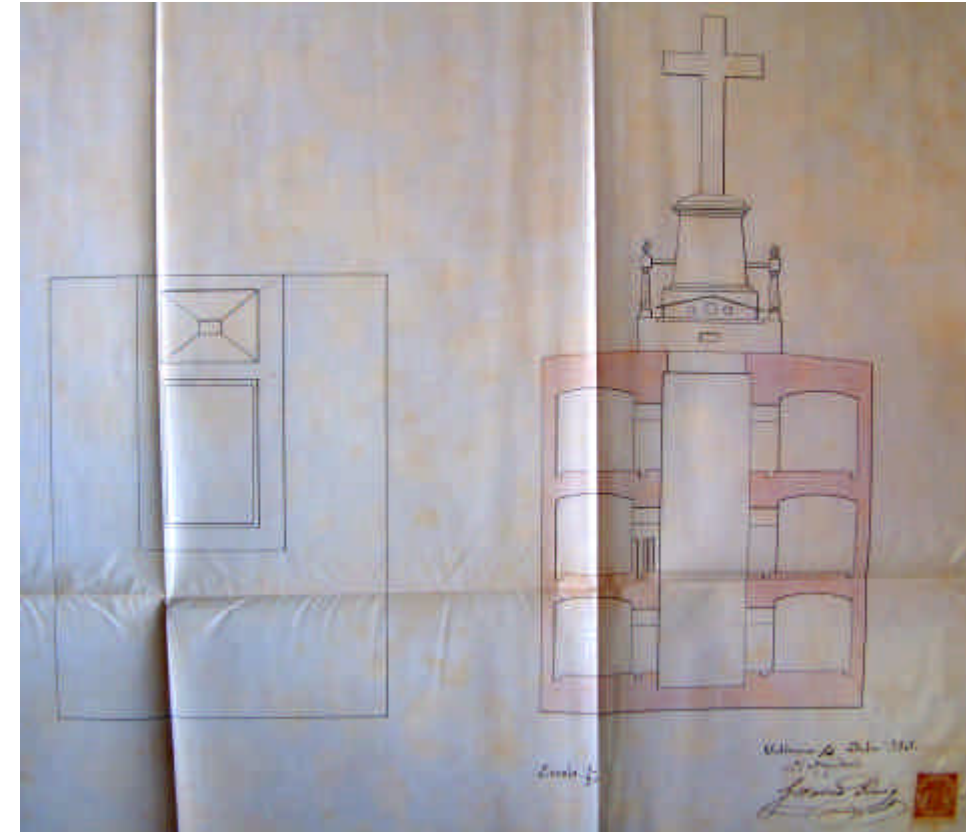




JORGE GIBÉS PÉREZ

P-420	PROPIEDAD	EDUARDO SALINAS
ARQUITECTO MAESTRO OBRAS		GERARDO ROIG GIMENO
ARCHIVO MUNICIPAL COMPRA	ARCHIVO LEGAJO EXPEDIENTE FECHA	ARCHIVO MODERNO MUNICIPAL 1ª E/II-B 1906-1909 31 12-MAYO- 1908
ARCHIVO MUNICIPAL PROYECTO	ARCHIVO LEGAJO EXPEDIENTE FECHA	ARCHIVO MODERNO MUNICIPAL 1ª E/II-B 1906-1909 18 14-JULIO- 1909
SUPERFICIE	SUELO SUBSUELO	3,12 M <sup>2</sup> 8,70 M <sup>2</sup>
PRECIO	SUELO SUBSUELO PERMUTA	624 Pesetas 870 Pesetas -
	PRECIO TOTAL	1.494 Pesetas
LOCALIZACION	CUADRO	1
	SECCION	3
	D / I	I
	PARCELA ANT. PARCELA MOD.	- 114
CLASIFICACION PROTOTIPICA	FORMAL ESTILO	Reducidas Dimensiones con Cripta -
	COMENTARIOS	

FOTOGRAFIA DEL PROYECTO



PLANO DE SITUACION

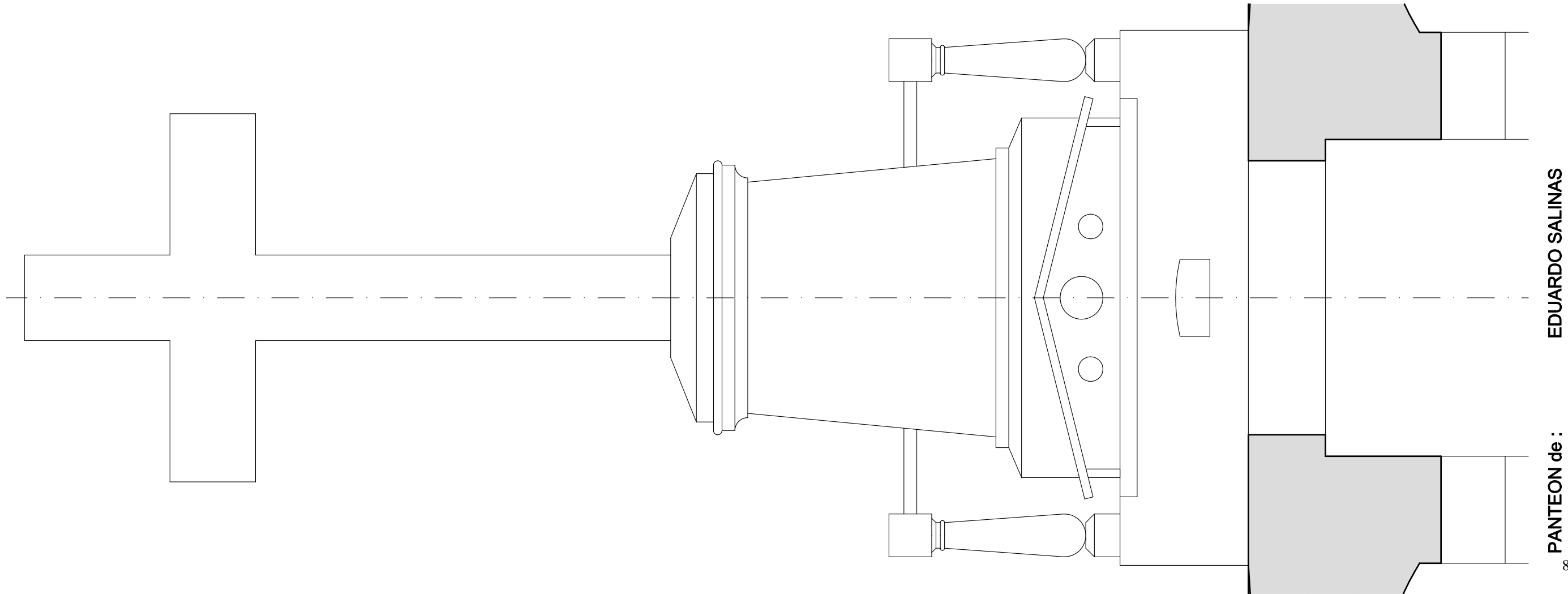
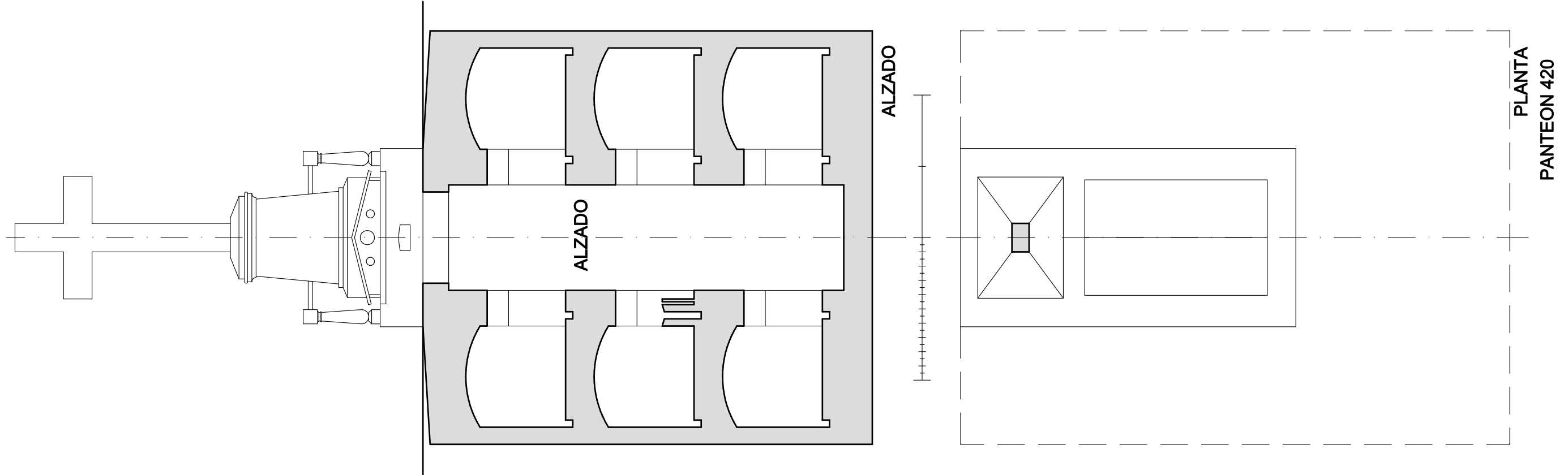



FOTOGRAFIA ACTUALIDAD




ARQUITECTURA ECLÉCTICO FUNERARIA DE LA CIUDAD DE VALENCIA  
EL CEMENTERIO GENERAL DE VALENCIA

JORGE GIRBÉS PÉREZ

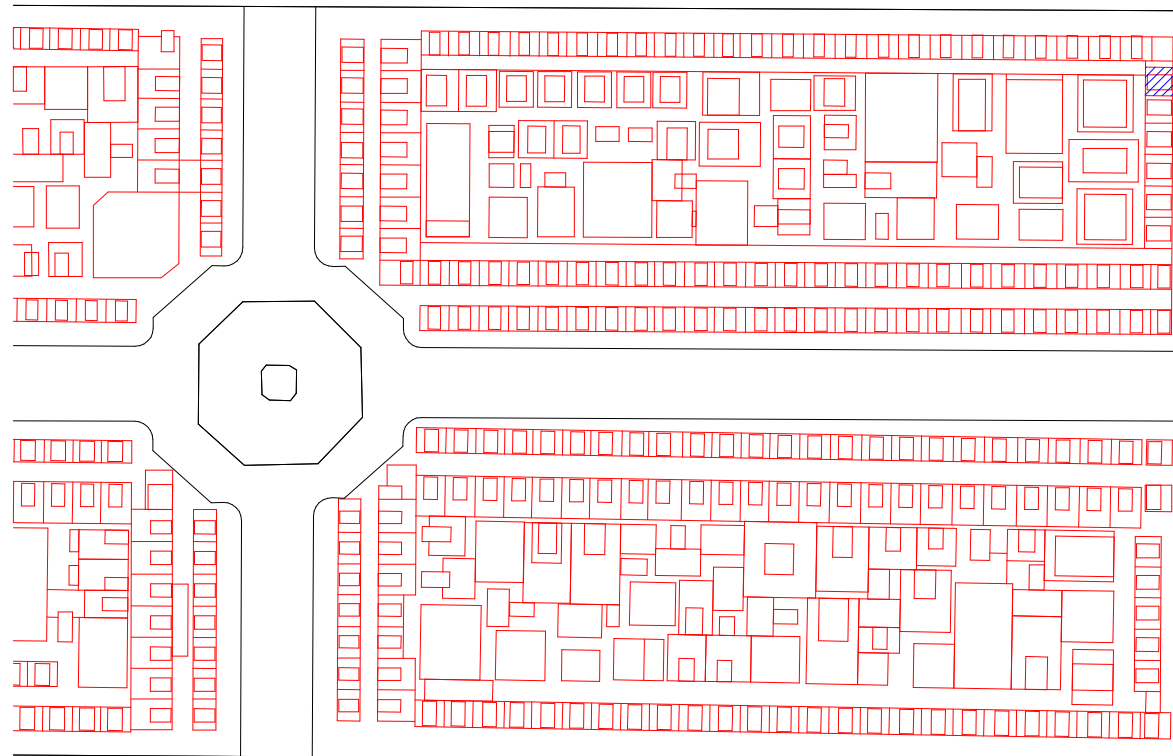


P-421	PROPIEDAD	MARIA PERIS TORRES
ARQUITECTO MAESTRO OBRAS		MANUEL PERIS FERRANDO
ARCHIVO MUNICIPAL COMPRA	ARCHIVO LEGAJO EXPEDIENTE FECHA	ARCHIVO MODERNO MUNICIPAL 1ª E/II-B 1906-1909 33 27-ABRIL- 1908
ARCHIVO MUNICIPAL PROYECTO	ARCHIVO LEGAJO EXPEDIENTE FECHA	ARCHIVO MODERNO MUNICIPAL 1ª E/II-B 1906-1909 14 20-MAYO- 1908
SUPERFICIE	SUELO SUBSUELO	- -
PRECIO	SUELO SUBSUELO PERMUTA	- -
	PRECIO TOTAL	2.000 Pesetas
LOCALIZACION	CUADRO SECCION D / I	1 3 I
	PARCELA ANT. PARCELA MOD.	- 447
CLASIFICACION PROTOTIPICA	FORMAL ESTILO	Reducidas Dimensiones con Cripta Modernismo
COMENTARIOS	Panteón de Parcela organizada por Ayuntamiento 1.500 ó 2.000 Pesetas	

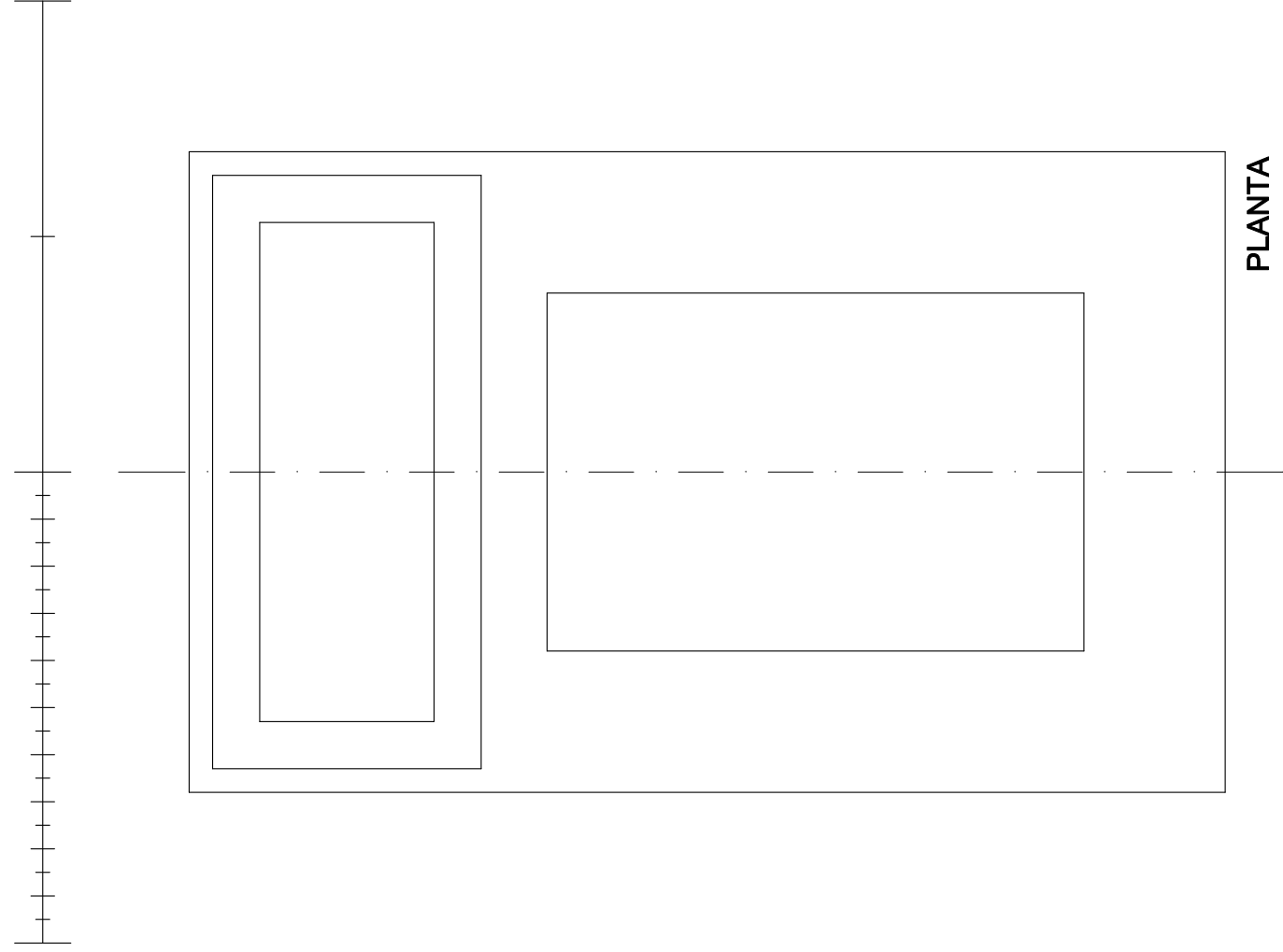

FOTOGRAFIA DEL PROYECTO



FOTOGRAFIA ACTUALIDAD




PLANO DE SITUACION

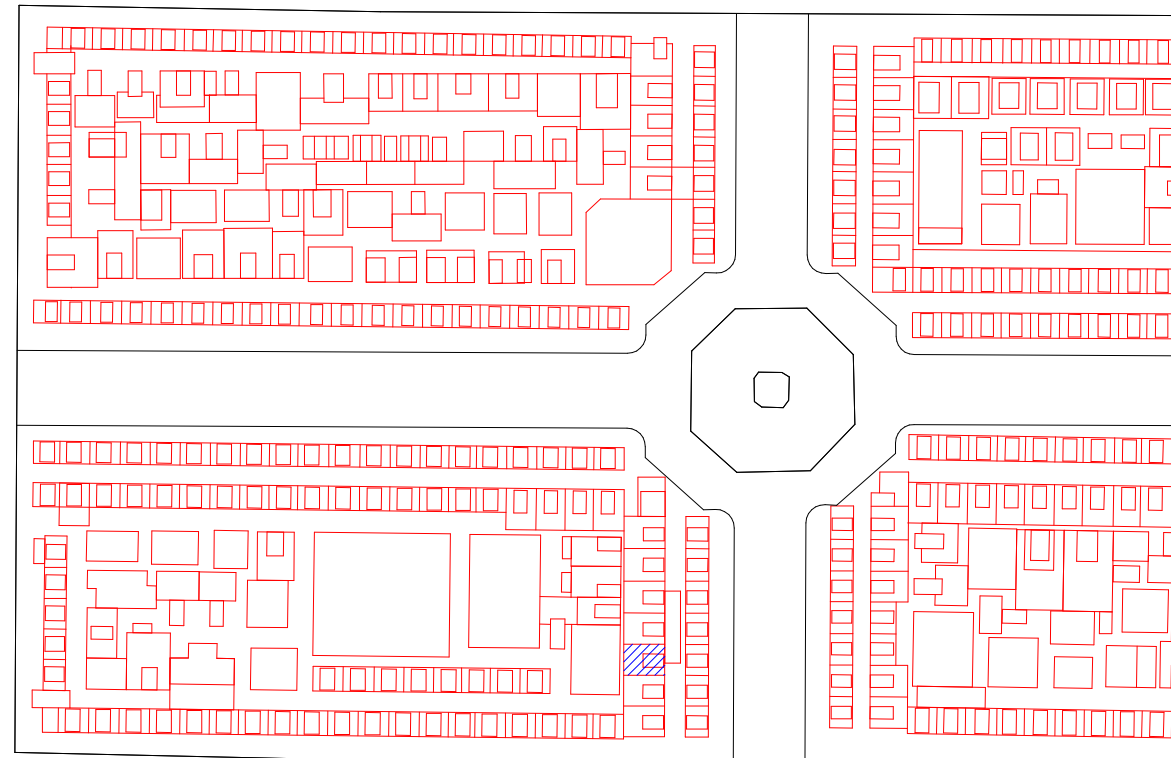


P-422	PROPIEDAD	MANUEL PERIS FERRANDO
ARQUITECTO MAESTRO OBRAS		MANUEL PERIS FERRANDO
ARCHIVO MUNICIPAL COMPRA	ARCHIVO LEGAJO EXPEDIENTE FECHA	ARCHIVO MODERNO MUNICIPAL 1ª E/II-B 1906-1909 33 27-ABRIL- 1908
ARCHIVO MUNICIPAL PROYECTO	ARCHIVO LEGAJO EXPEDIENTE FECHA	ARCHIVO MODERNO MUNICIPAL 1ª E/II-B 1906-1909 14 20-MAYO- 1908
SUPERFICIE	SUELO SUBSUELO	3,12 M <sup>2</sup> 8,70 M <sup>2</sup>
PRECIO	SUELO SUBSUELO PERMUTA	624 Pesetas 870 Pesetas -
	PRECIO TOTAL	1.494 Pesetas
LOCALIZACION	CUADRO SECCION D / I	4 3 I
	PARCELA ANT. PARCELA MOD.	- 34
CLASIFICACION PROTOTIPICA	FORMAL ESTILO	Reducidas Dimensiones con Cripta Modernismo
COMENTARIOS		

FOTOGRAFIA DEL PROYECTO



FOTOGRAFIA ACTUALIDAD

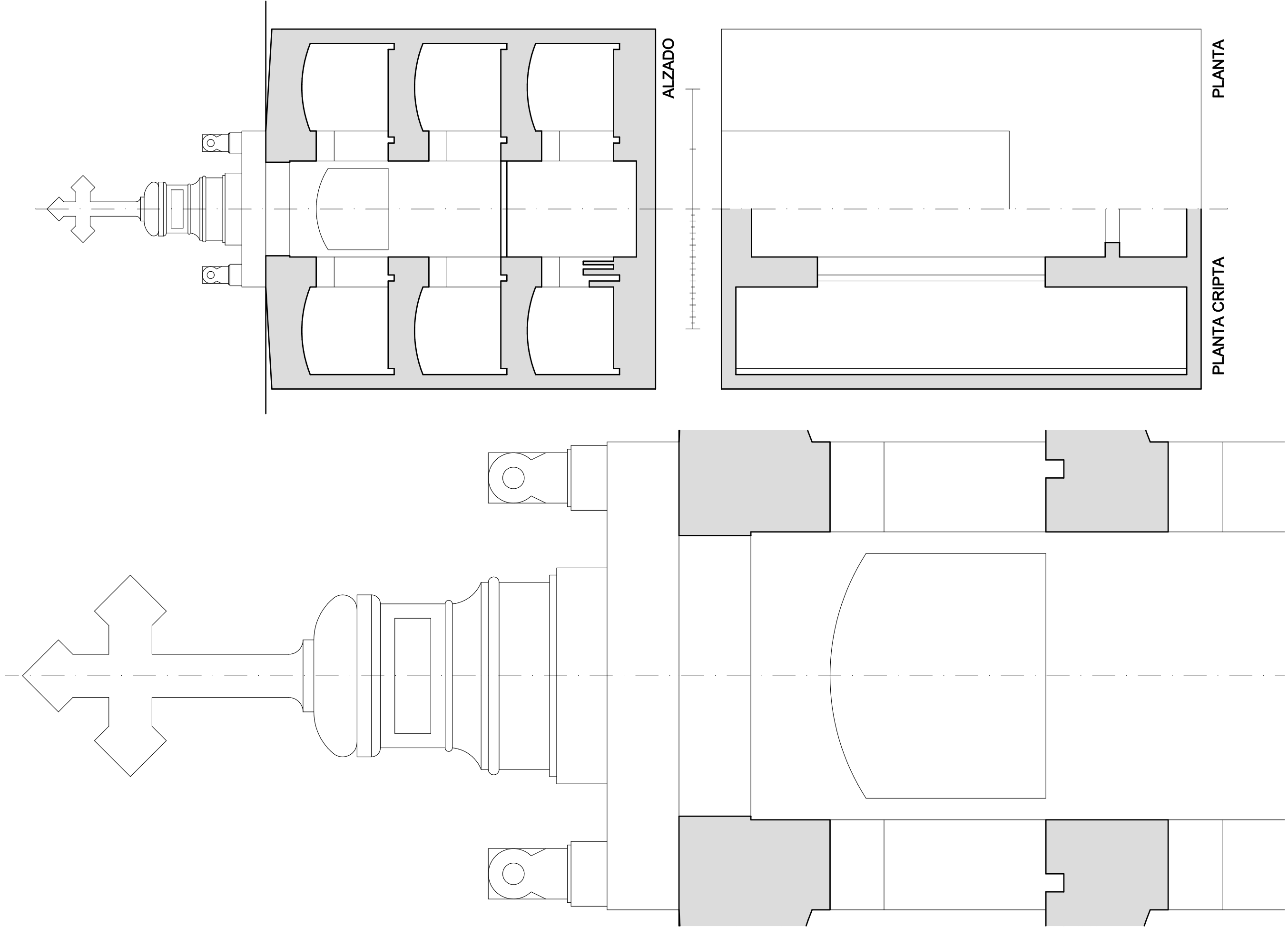
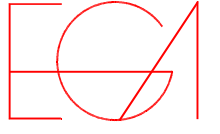


PLANO DE SITUACION



ARQUITECTURA ECLÉCTICO FUNERARIA DE LA CIUDAD DE VALENCIA  
EL CEMENTERIO GENERAL DE VALENCIA

JORGE GIRBÉS PÉREZ



PANTEON 422


MANUEL PERIS FERRANDO

PANTEON de :

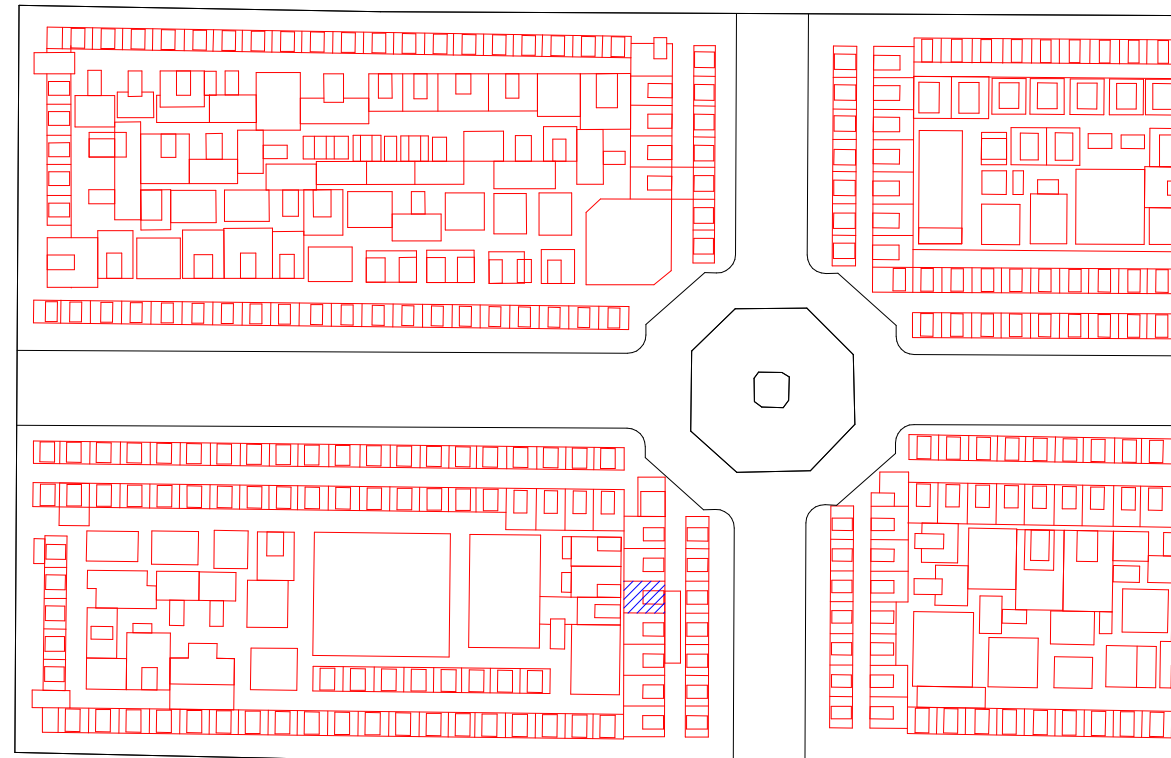
JORGE GIBÉS PÉREZ

<b>P-423</b>	<b>PROPIEDAD</b>	<b>FRANCISCO MATEU PERIS</b>
<b>ARQUITECTO MAESTRO OBRAS</b>		<b>RAFAEL MORENO LATORRE ( M.O. )</b>
<b>ARCHIVO MUNICIPAL COMPRA</b>	ARCHIVO LEGAJO EXPEDIENTE FECHA	ARCHIVO MODERNO MUNICIPAL 1ª E/II-B 1906-1909 11 30-NOVIEMBRE- 1909
<b>ARCHIVO MUNICIPAL PROYECTO</b>	ARCHIVO LEGAJO EXPEDIENTE FECHA	ARCHIVO MODERNO MUNICIPAL 1ª E/II-B 1910-1913 11 7-ENERO- 1910
<b>SUPERFICIE</b>	SUELO SUBSUELO	3,12 M <sup>2</sup> 8,70 M <sup>2</sup>
<b>PRECIO</b>	SUELO SUBSUELO PERMUTA	624 Pesetas 870 Pesetas -
	PRECIO TOTAL	1.494 Pesetas
<b>LOCALIZACION</b>	CUADRO SECCION D / I	4 3 I
	PARCELA ANT. PARCELA MOD.	- 36
<b>CLASIFICACION PROTOTIPICA</b>	FORMAL ESTILO	Reducidas Dimensiones con Cripta -
<b>COMENTARIOS</b>		

FOTOGRAFIA DEL PROYECTO

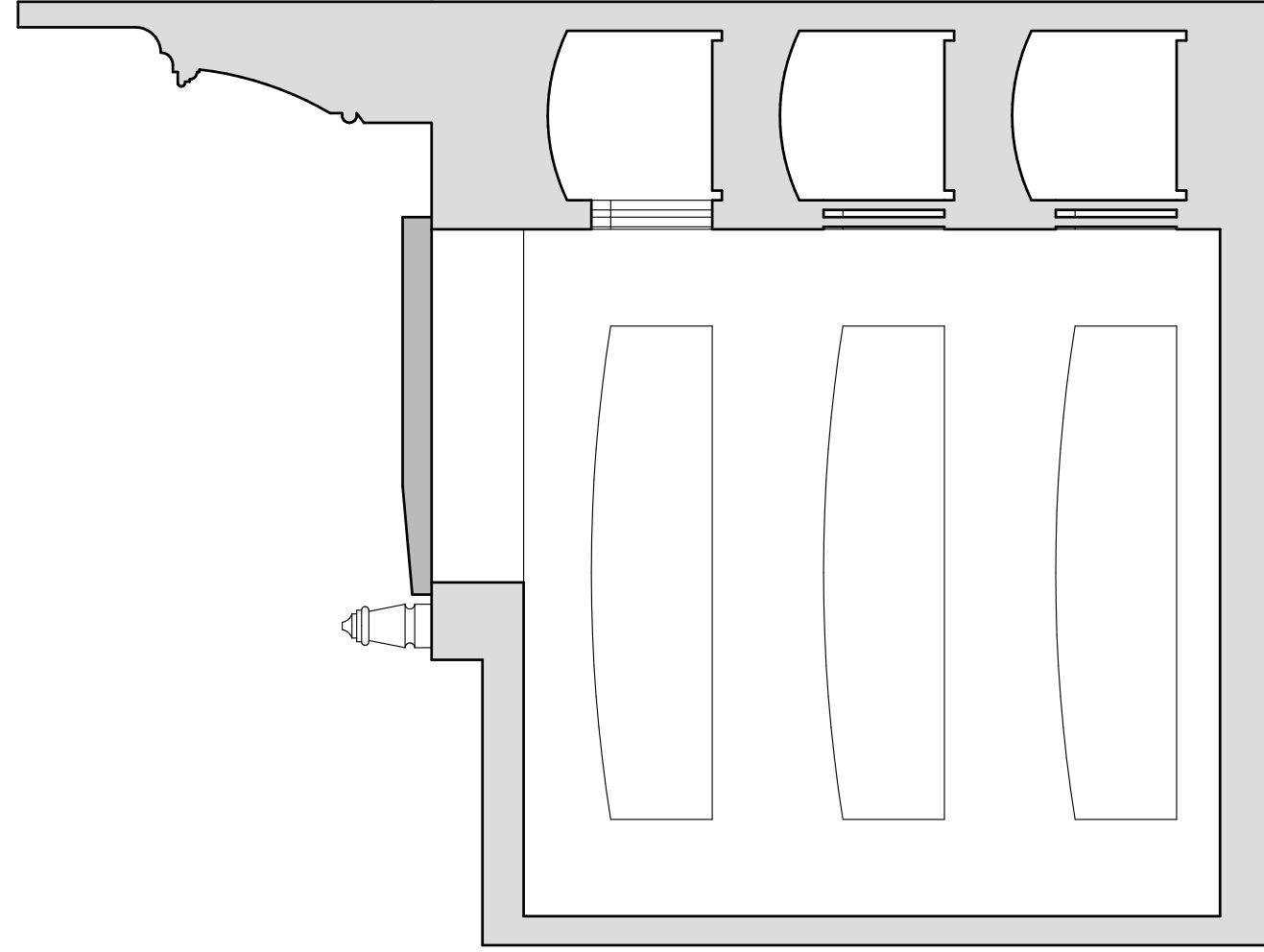


FOTOGRAFIA ACTUALIDAD

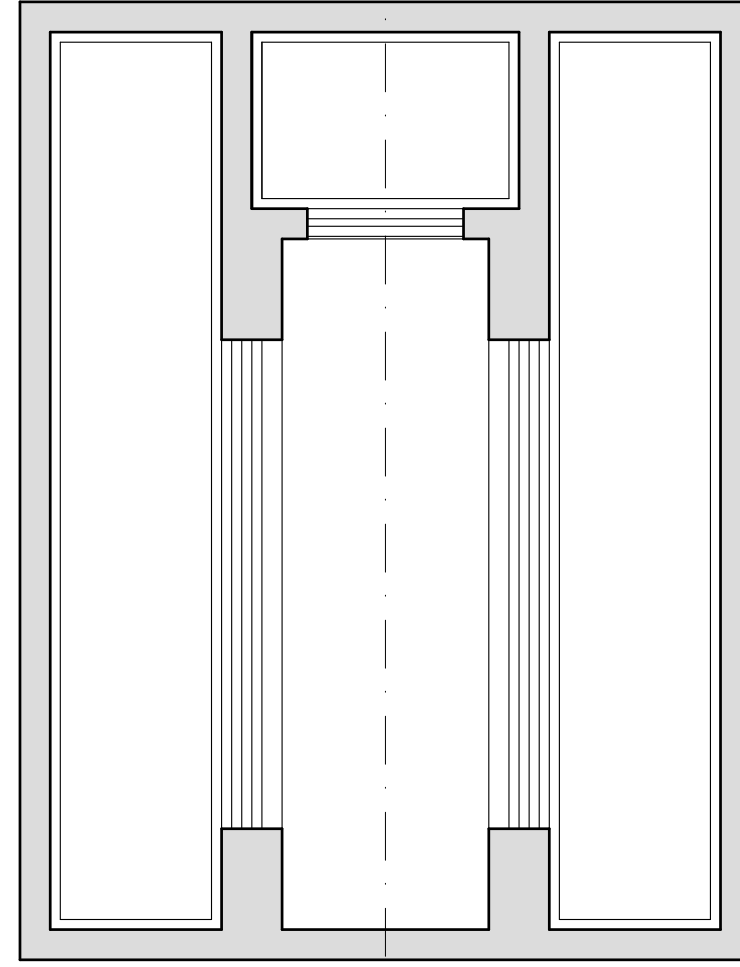


PLANO DE SITUACION

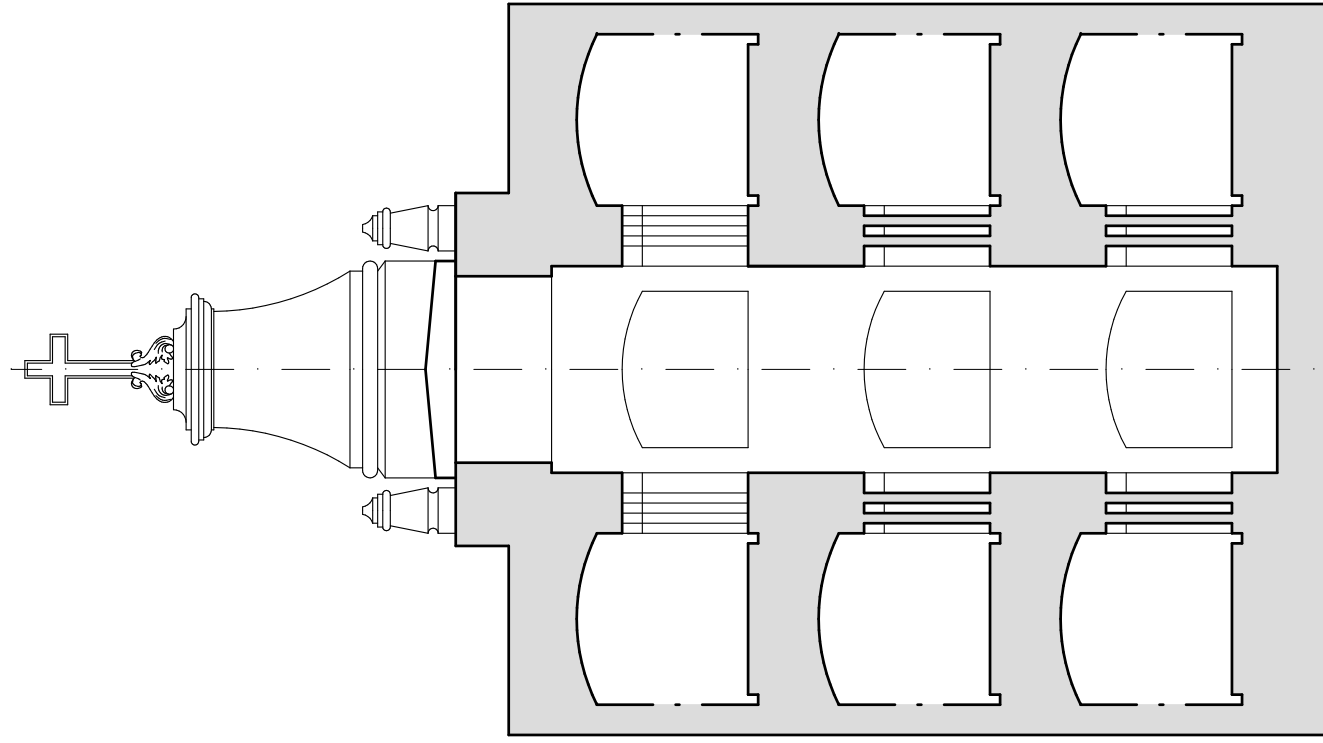




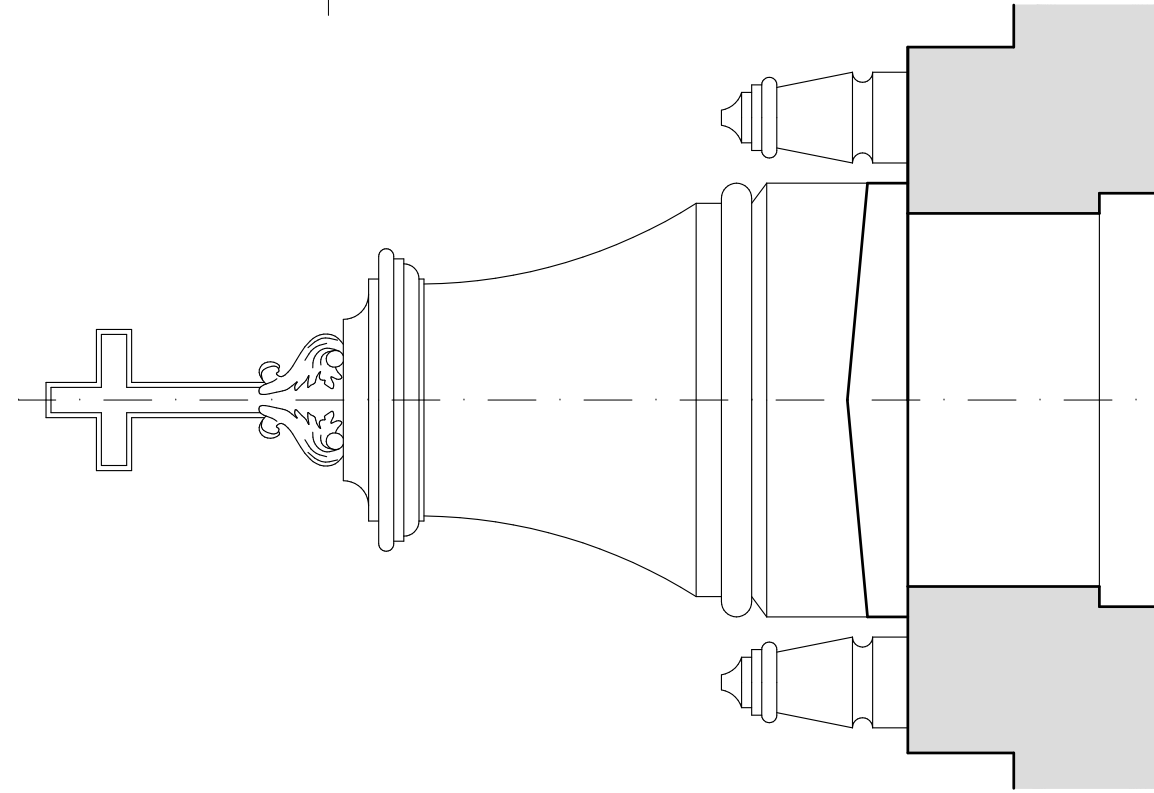
SECCION



PLANTA



ALZADO



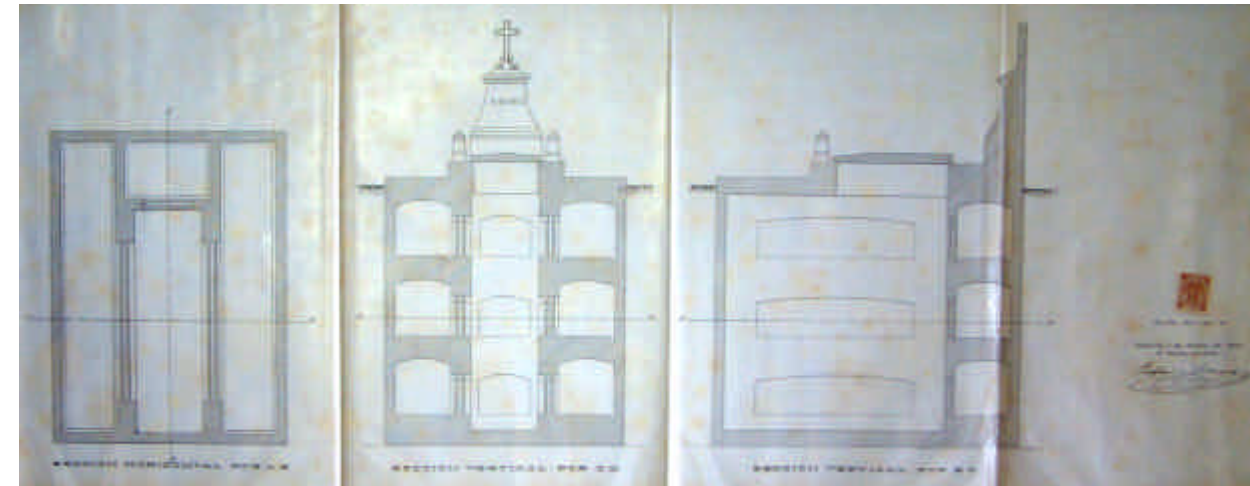
PANTEON de :

FRANCISCO MATEU PERIS

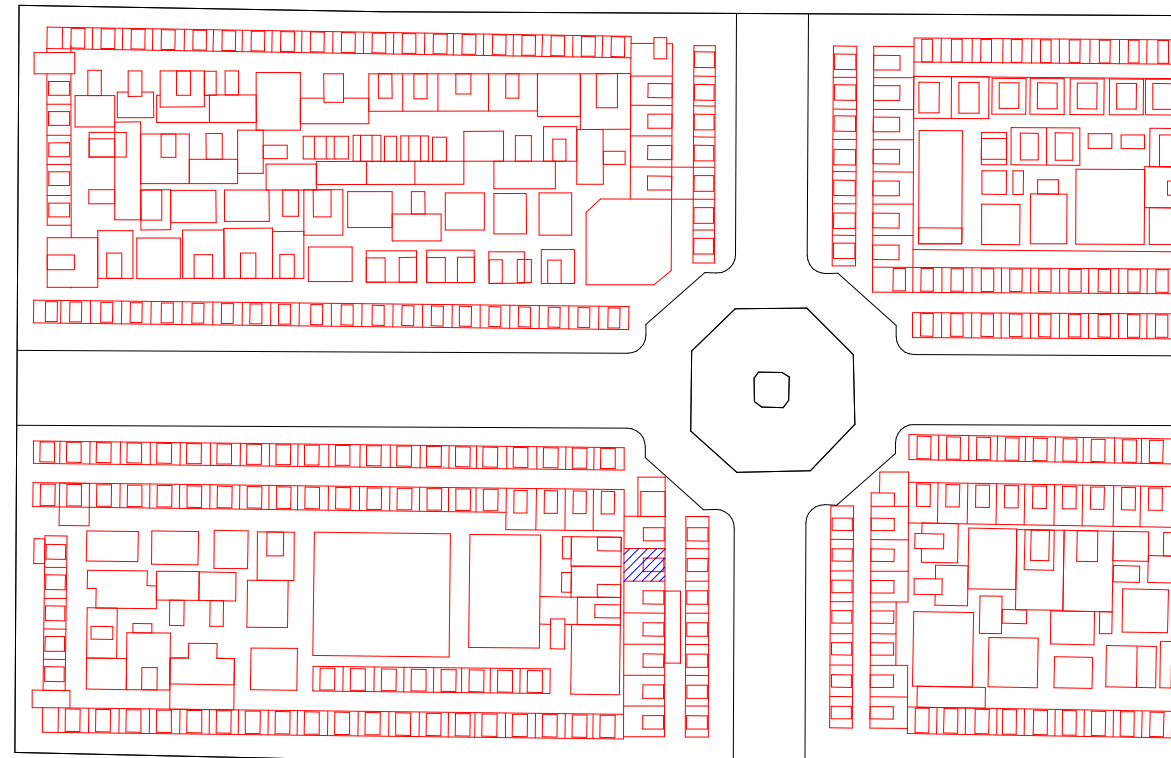
PANTEON 423

<b>P-424</b>	<b>PROPIEDAD</b>	<b>JOSE COTINO ZAMORANO</b>
<b>ARQUITECTO MAESTRO OBRAS</b>		<b>RAFAEL MORENO LATORRE ( M.O. )</b>
<b>ARCHIVO MUNICIPAL COMPRA</b>	ARCHIVO LEGAJO EXPEDIENTE FECHA	ARCHIVO MODERNO MUNICIPAL 1ª E/II-B 1906-1909 12 30-NOVIEMBRE- 1909
<b>ARCHIVO MUNICIPAL PROYECTO</b>	ARCHIVO LEGAJO EXPEDIENTE FECHA	ARCHIVO MODERNO MUNICIPAL 1ª E/II-B 1910-1913 10 7-ENERO- 1910
<b>SUPERFICIE</b>	SUELO SUBSUELO	3,12 M <sup>2</sup> 8,70 M <sup>2</sup>
<b>PRECIO</b>	SUELO SUBSUELO PERMUTA	624 Pesetas 870 Pesetas -
	<b>PRECIO TOTAL</b>	1.494 Pesetas
<b>LOCALIZACION</b>	CUADRO SECCION D / I	4 3 I
	PARCELA ANT. PARCELA MOD.	- 37
<b>CLASIFICACION PROTOTIPICA</b>	FORMAL ESTILO	Reducidas Dimensiones con Cripta -
<b>COMENTARIOS</b>		

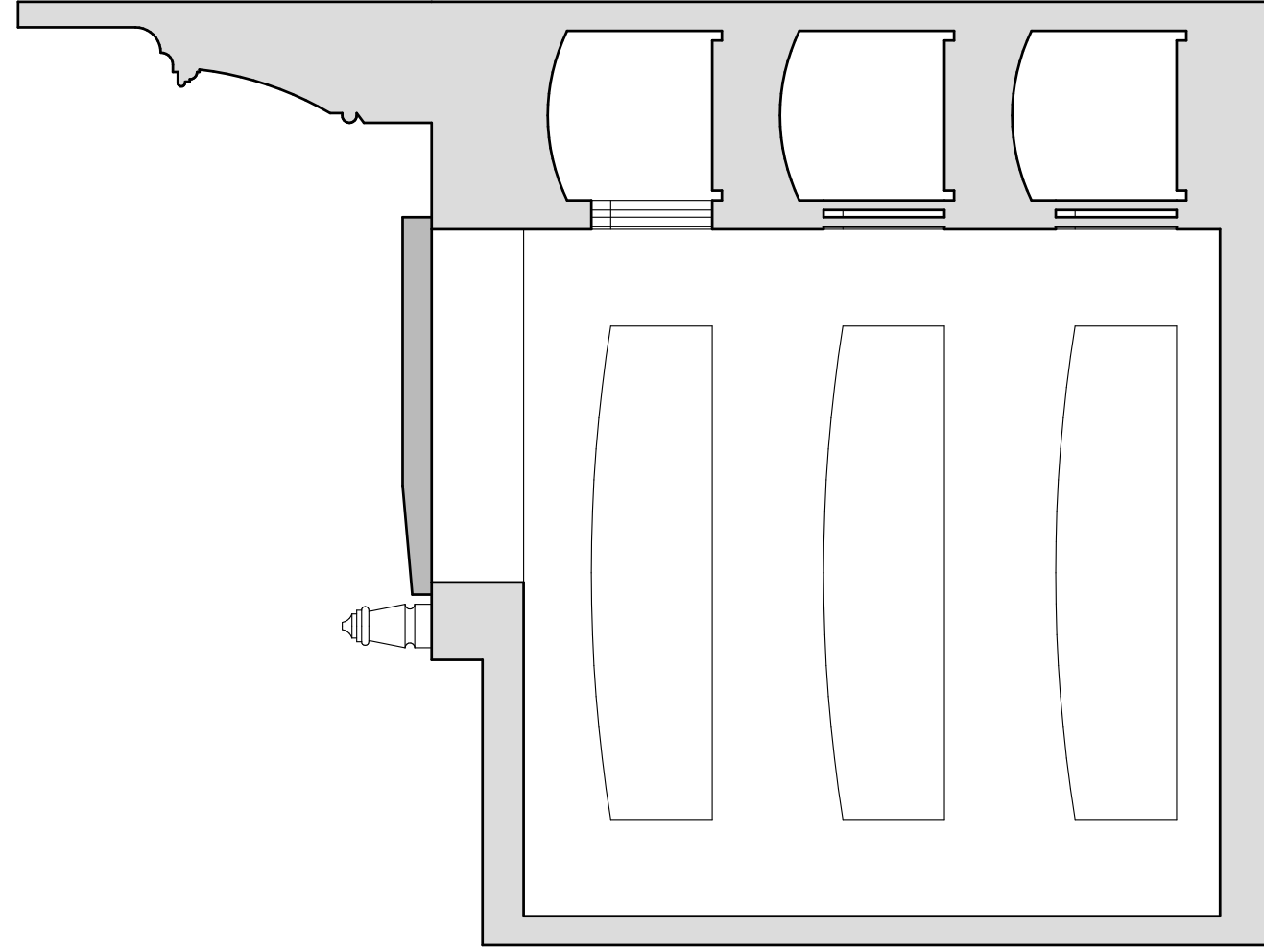
FOTOGRAFIA DEL PROYECTO



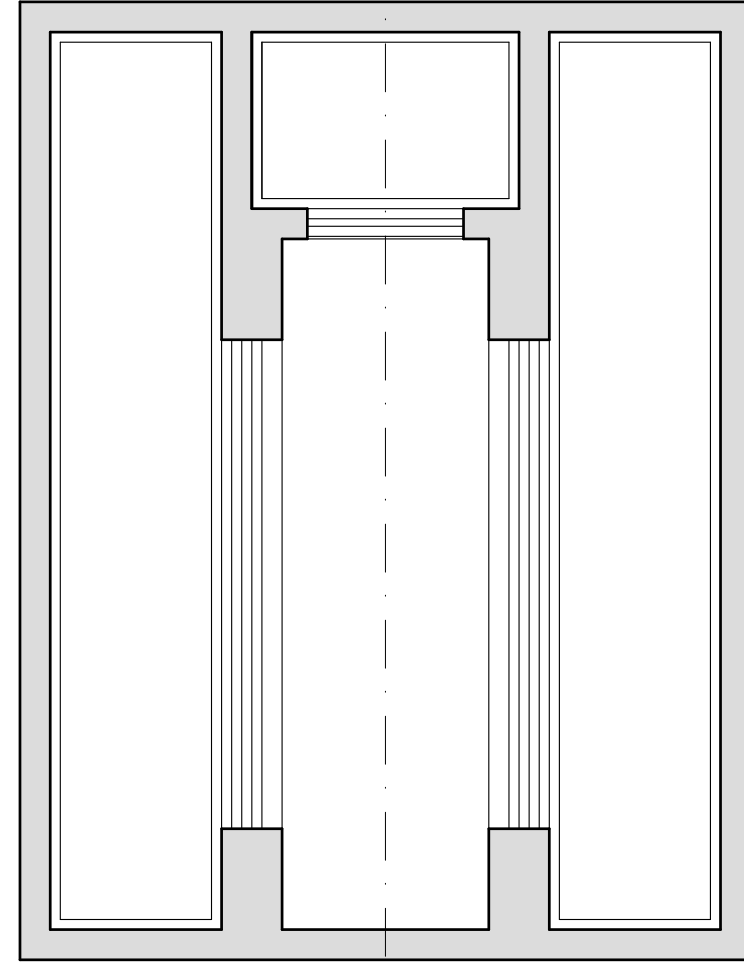
FOTOGRAFIA ACTUALIDAD



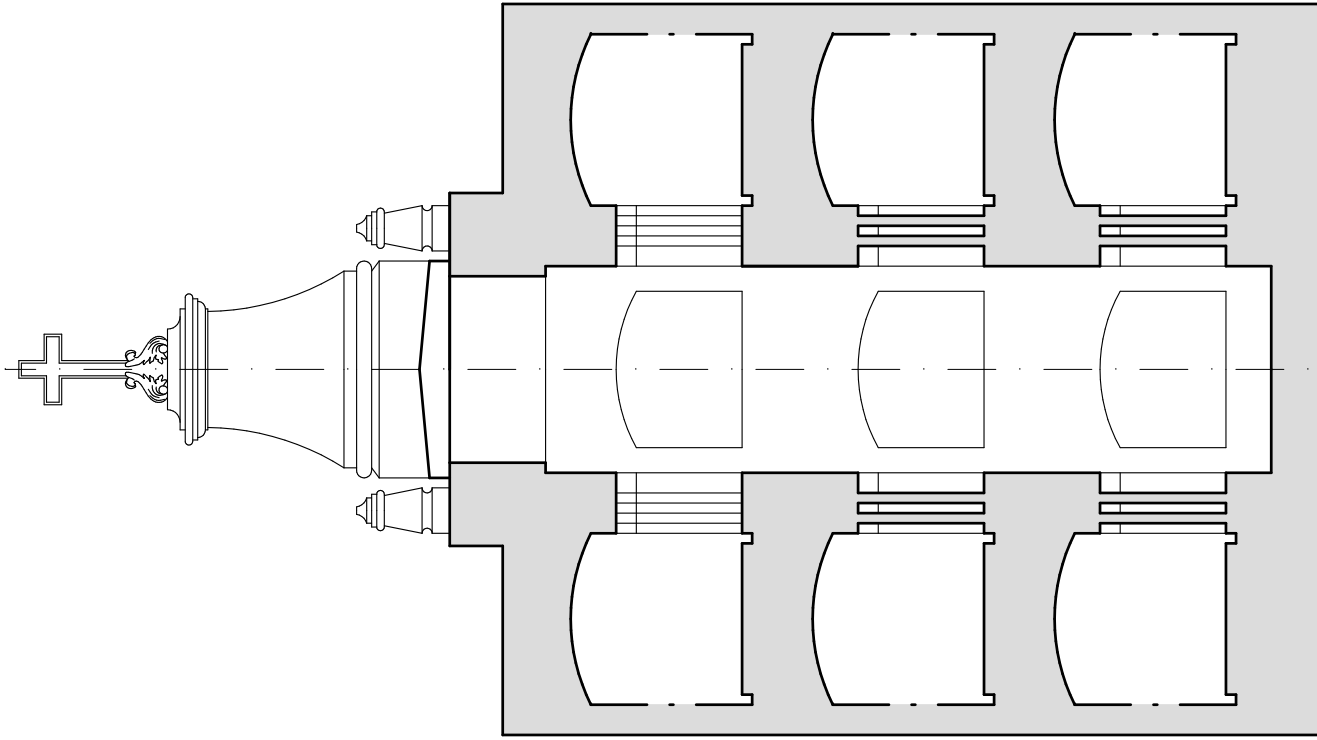
PLANO DE SITUACION



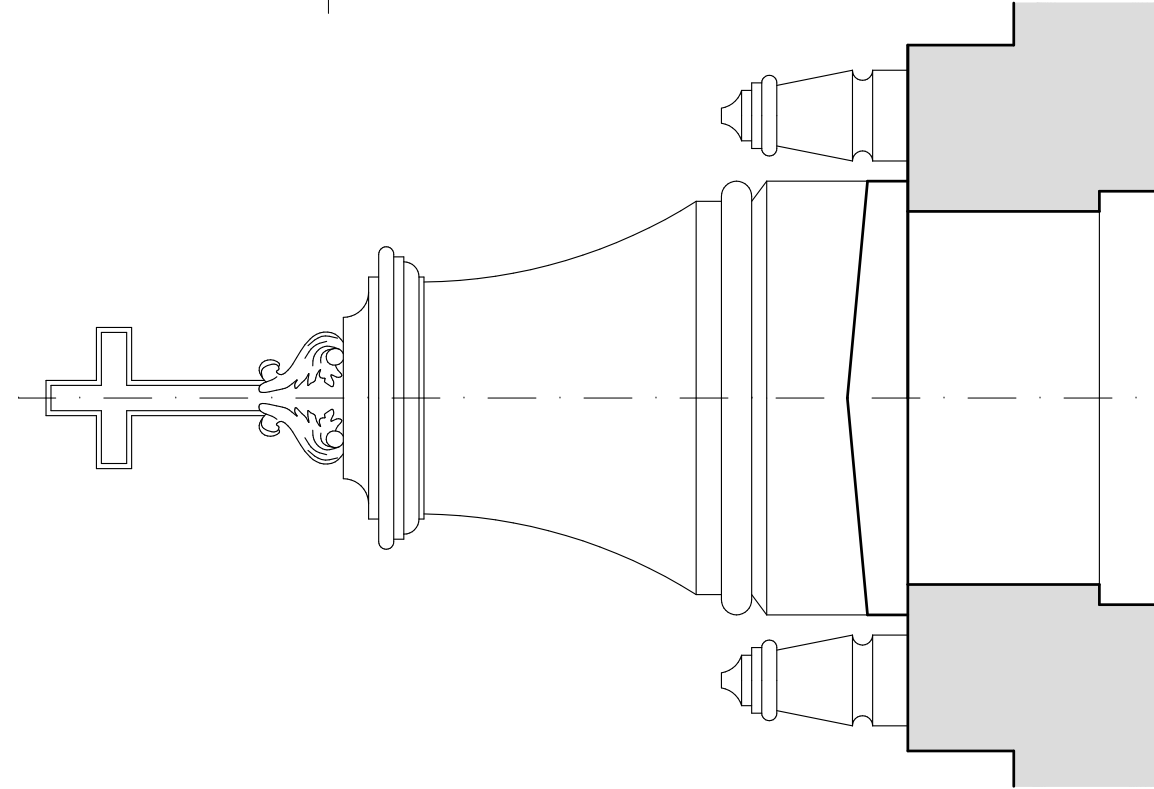
SECCION



PLANTA



ALZADO



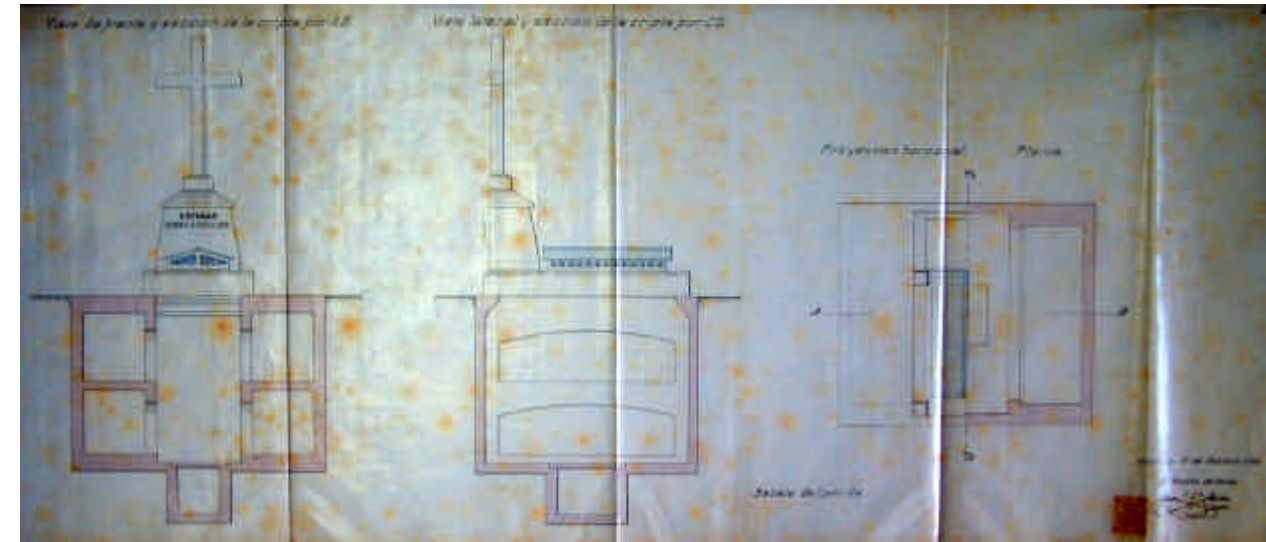
PANTEON de :

JOSE COTINO ZAMORANO

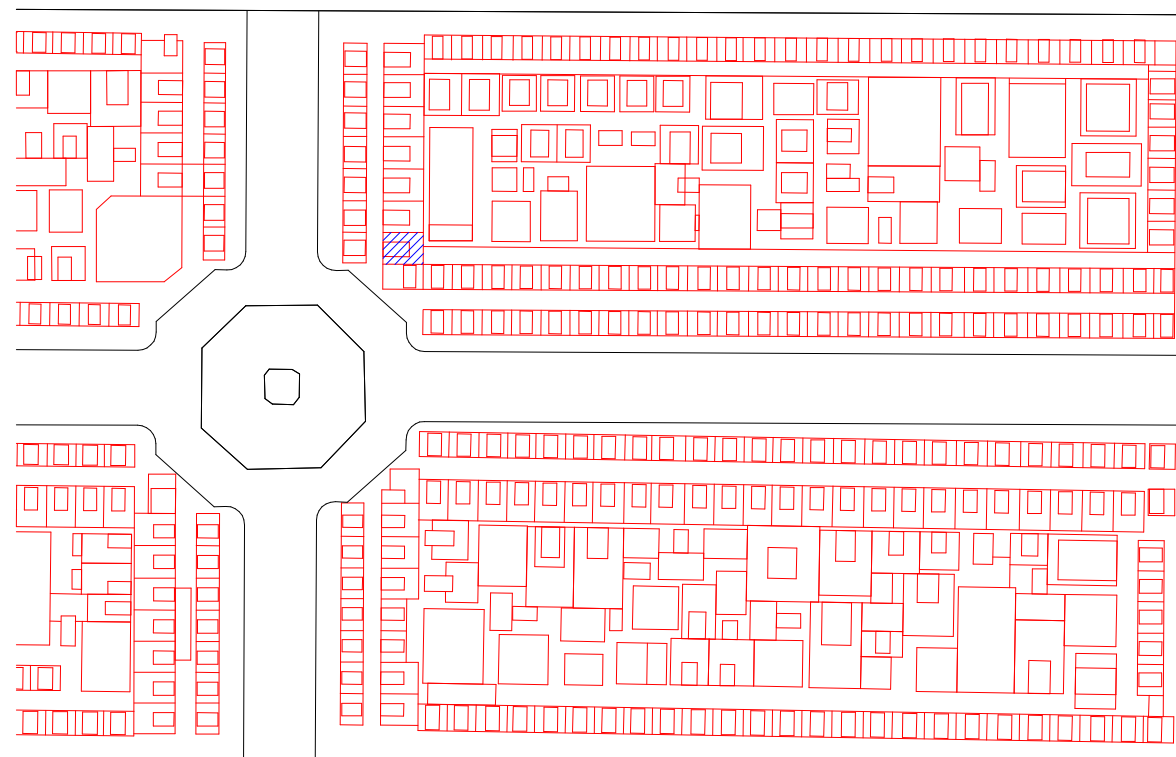
PANTEON 424

<b>P-427</b>	<b>PROPIEDAD</b>	<b>ASCENSION CHAPA OLMOS</b>
<b>ARQUITECTO MAESTRO OBRAS</b>		MANUEL GARCIA SIERRA ( M.O. )
<b>ARCHIVO MUNICIPAL COMPRA</b>	ARCHIVO LEGAJO EXPEDIENTE FECHA	ARCHIVO MODERNO MUNICIPAL 1ª E/II-B 1906-1909 19 6-NOVIEMBRE- 1909
<b>ARCHIVO MUNICIPAL PROYECTO</b>	ARCHIVO LEGAJO EXPEDIENTE FECHA	ARCHIVO MODERNO MUNICIPAL 1ª E/II-B 1910-1913 9 18-FEBRERO- 1910
<b>SUPERFICIE</b>	SUELO SUBSUELO	3,12 M <sup>2</sup> 8,70 M <sup>2</sup>
<b>PRECIO</b>	SUELO SUBSUELO PERMUTA	624 Pesetas 870 Pesetas -
	<b>PRECIO TOTAL</b>	1.494 Pesetas
<b>LOCALIZACION</b>	CUADRO SECCION D / I	1 3 I
	PARCELA ANT. PARCELA MOD.	- 90
<b>CLASIFICACION PROTOTIPICA</b>	FORMAL ESTILO	Reducidas Dimensiones con Cripta -
<b>COMENTARIOS</b>		

FOTOGRAFIA DEL PROYECTO



FOTOGRAFIA ACTUALIDAD

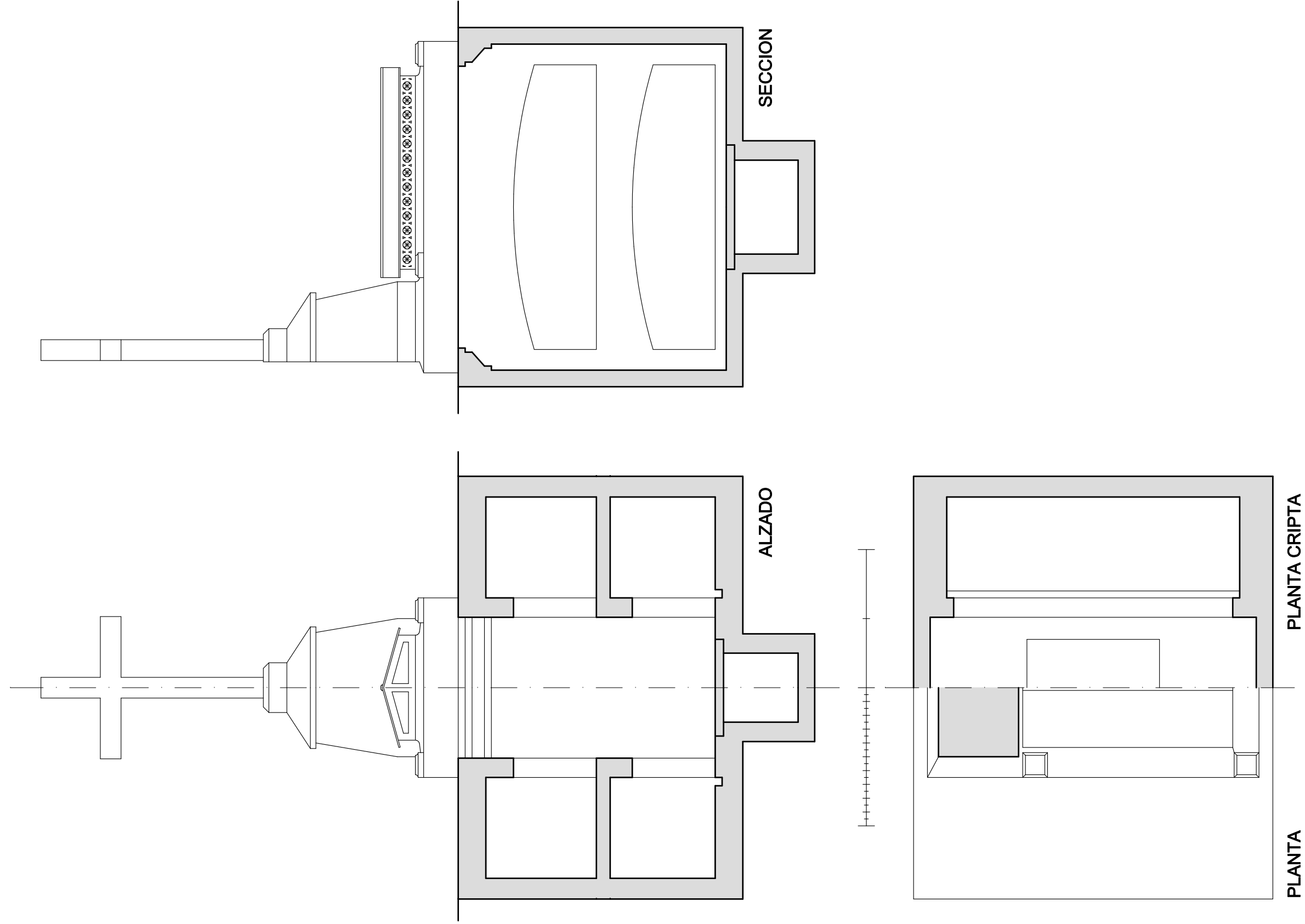



PLANO DE SITUACION



ARQUITECTURA ECLÉCTICO FUNERARIA DE LA CIUDAD DE VALENCIA  
EL CEMENTERIO GENERAL DE VALENCIA

JORGE GIRBÉS PÉREZ



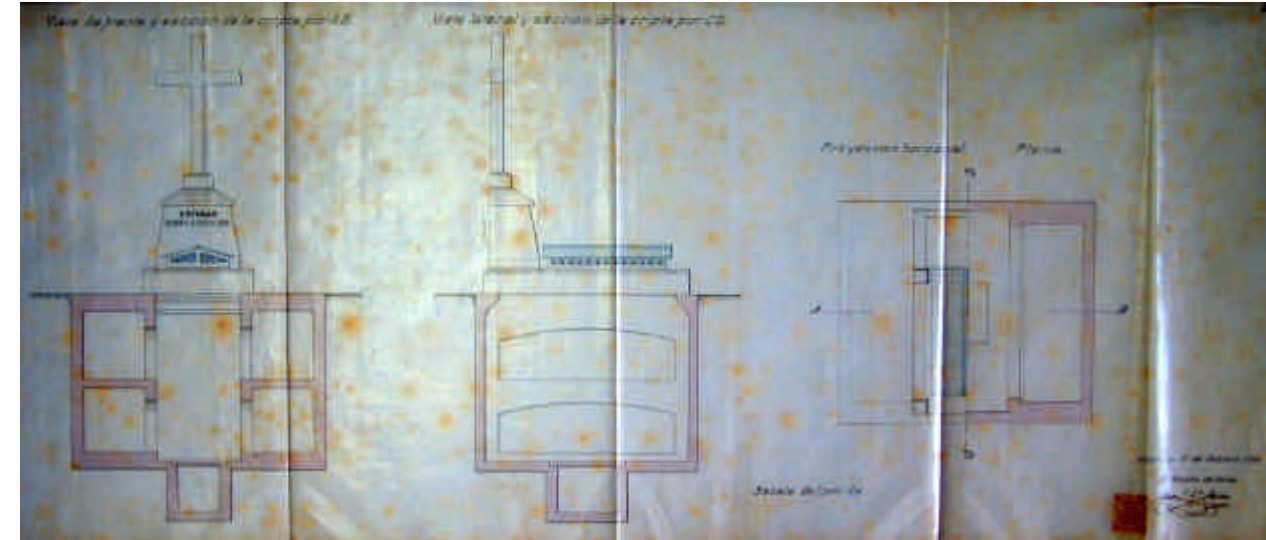
PANTEON 427

PANTEON de : ASCENSION CHAPA OLMOS

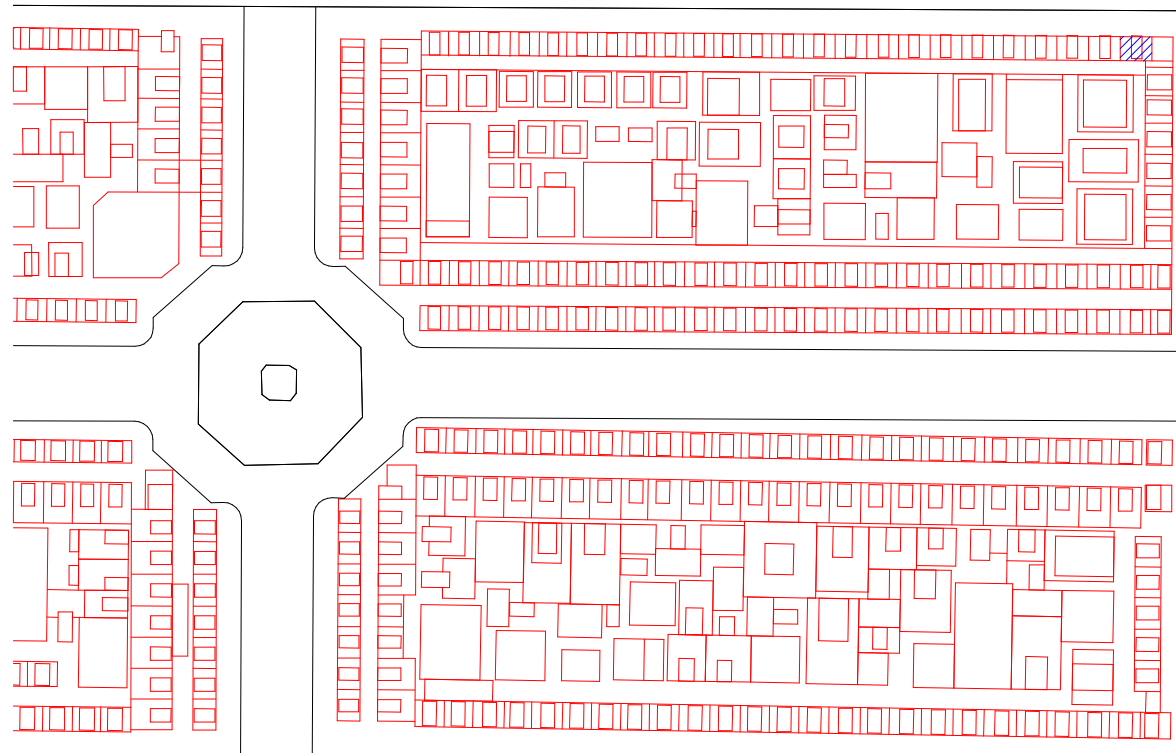
847

P-428	PROPIEDAD	LUIS FERRERES SOLER	
ARQUITECTO MAESTRO OBRAS		LUIS FERRERES SOLER	
ARCHIVO MUNICIPAL COMPRA	ARCHIVO LEGAJO EXPEDIENTE FECHA	ARCHIVO MODERNO MUNICIPAL 1ª E/II-B 1906-1909 20 25-OCTUBRE- 1909	
ARCHIVO MUNICIPAL PROYECTO	ARCHIVO LEGAJO EXPEDIENTE FECHA	ARCHIVO MODERNO MUNICIPAL 1ª E/II-B 1910-1913 26 9-ABRIL- 1910	
SUPERFICIE	SUELO SUBSUELO	-	
PRECIO	SUELO SUBSUELO PERMUTA	-	
	PRECIO TOTAL	2.000 Pesetas	
LOCALIZACION	CUADRO SECCION D / I	1 3 I	
	PARCELA ANT. PARCELA MOD.	- 446	
CLASIFICACION PROTOTIPICA	FORMAL ESTILO	Reducidas Dimensiones con Cripta -	
COMENTARIOS	Panteón de Parcela organizada por Ayuntamiento 1.500 ó 2.000 Pesetas		

FOTOGRAFIA DEL PROYECTO



FOTOGRAFIA ACTUALIDAD

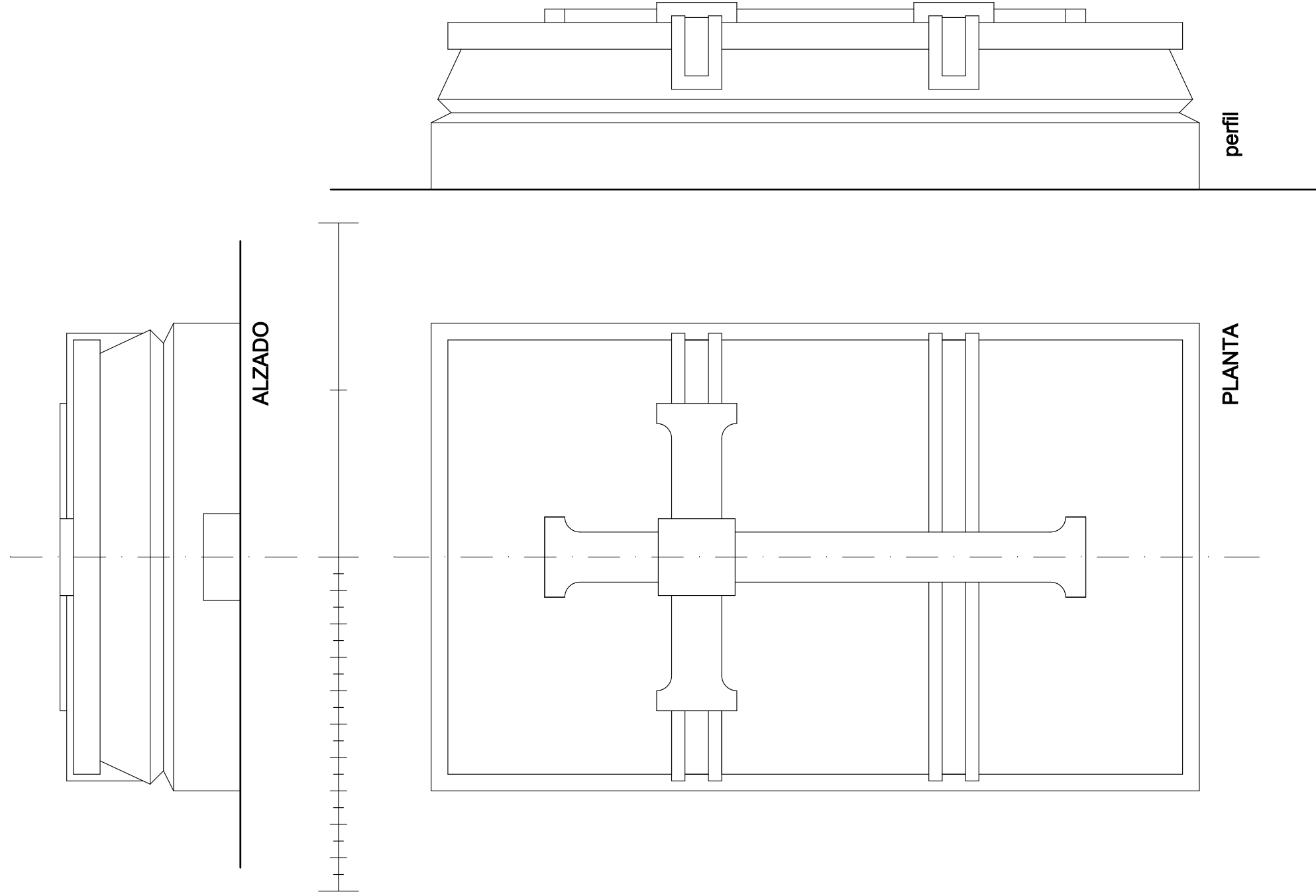



PLANO DE SITUACION



ARQUITECTURA ECLÉCTICO FUNERARIA DE LA CIUDAD DE VALENCIA  
EL CEMENTERIO GENERAL DE VALENCIA

JORGE GIRBÉS PÉREZ



PANTEON 428

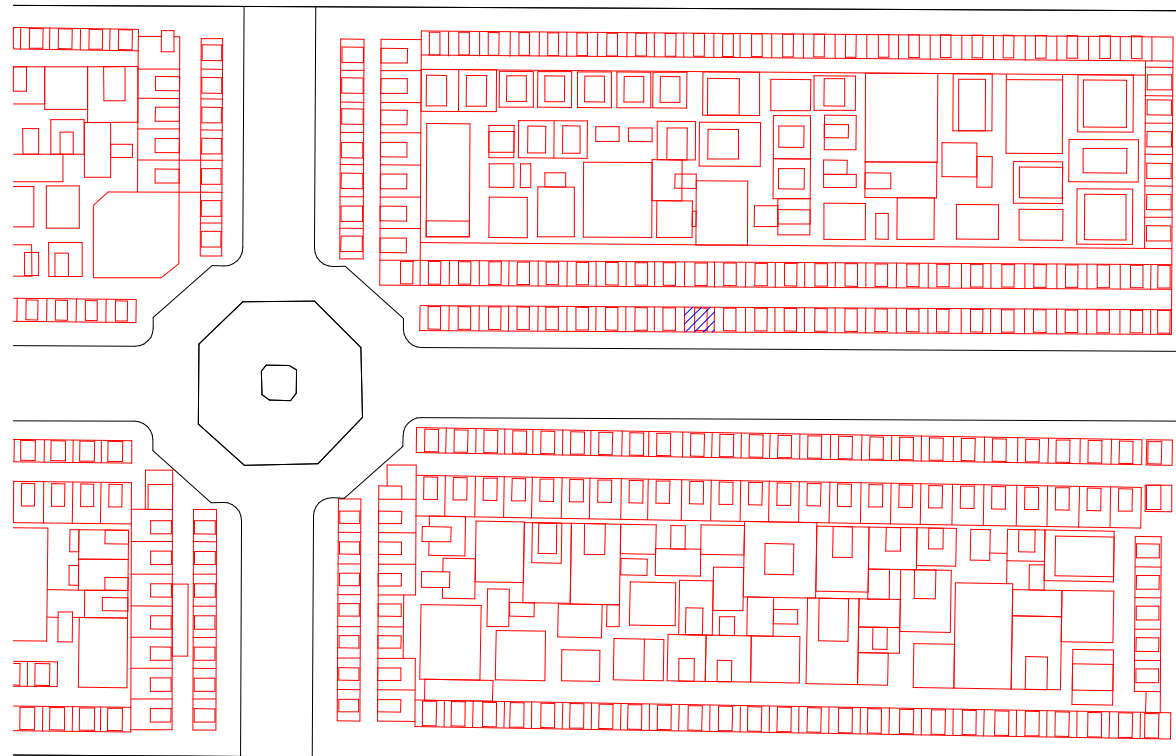
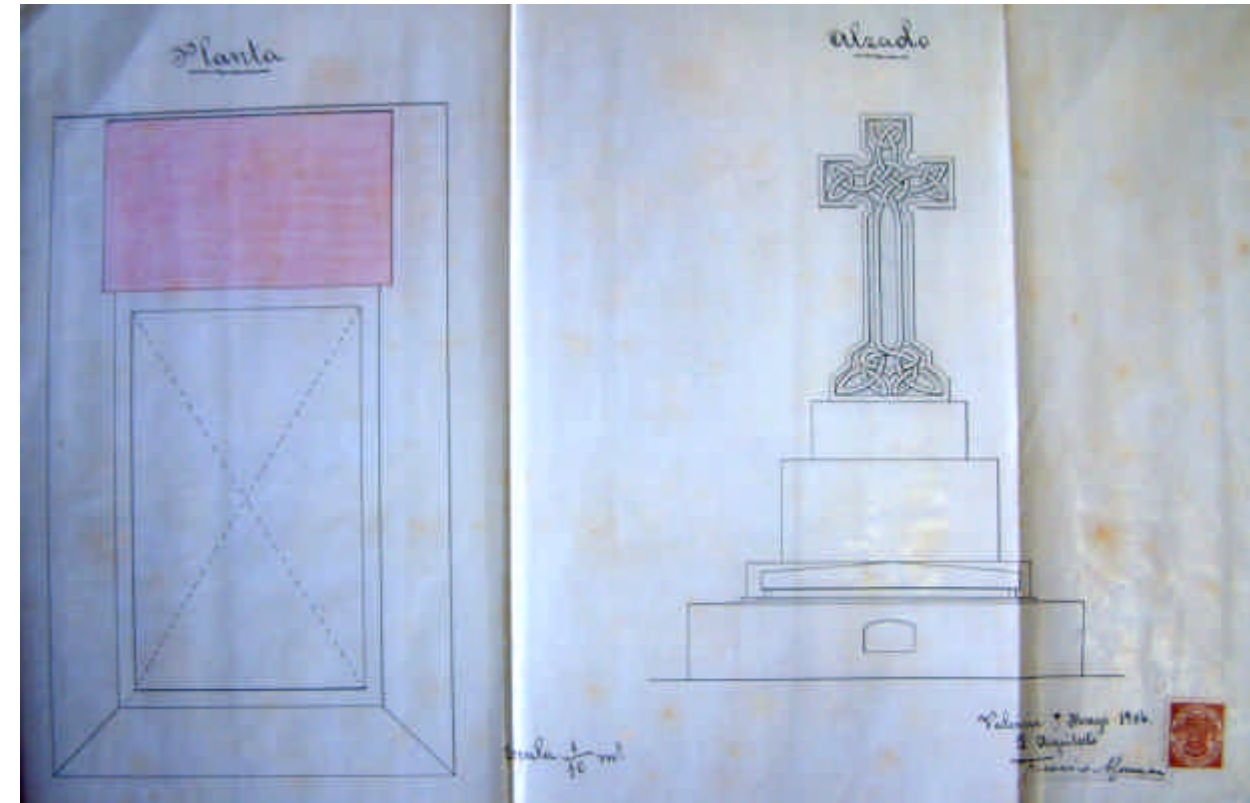
LUIS FERRERES

PANTEON de :

JORGE GIBBÉS PÉREZ

P-429	PROPIEDAD	ROSARIO PASTOR IGUAL
ARQUITECTO MAESTRO OBRAS		LUIS FERRERES SOLER
ARCHIVO MUNICIPAL COMPRA	ARCHIVO LEGAJO EXPEDIENTE FECHA	ARCHIVO MODERNO MUNICIPAL 1ª E/II-B 1906-1909 14 9-MAYO- 1906
ARCHIVO MUNICIPAL PROYECTO	ARCHIVO LEGAJO EXPEDIENTE FECHA	ARCHIVO MODERNO MUNICIPAL 1ª E/II-B 1906-1909 14 9-MAYO- 1906
SUPERFICIE	SUELO SUBSUELO	-
PRECIO	SUELO SUBSUELO PERMUTA	-
	PRECIO TOTAL	2.000 Pesetas
LOCALIZACION	CUADRO SECCION D / I	1 3 I
	PARCELA ANT. PARCELA MOD.	- 325
CLASIFICACION PROTOTIPICA	FORMAL ESTILO	Reducidas Dimensiones con Cripta Modernismo
COMENTARIOS	Panteón de Parcela organizada por Ayuntamiento 1.500 ó 2.000 Pesetas	

FOTOGRAFIA DEL PROYECTO



PLANO DE SITUACION



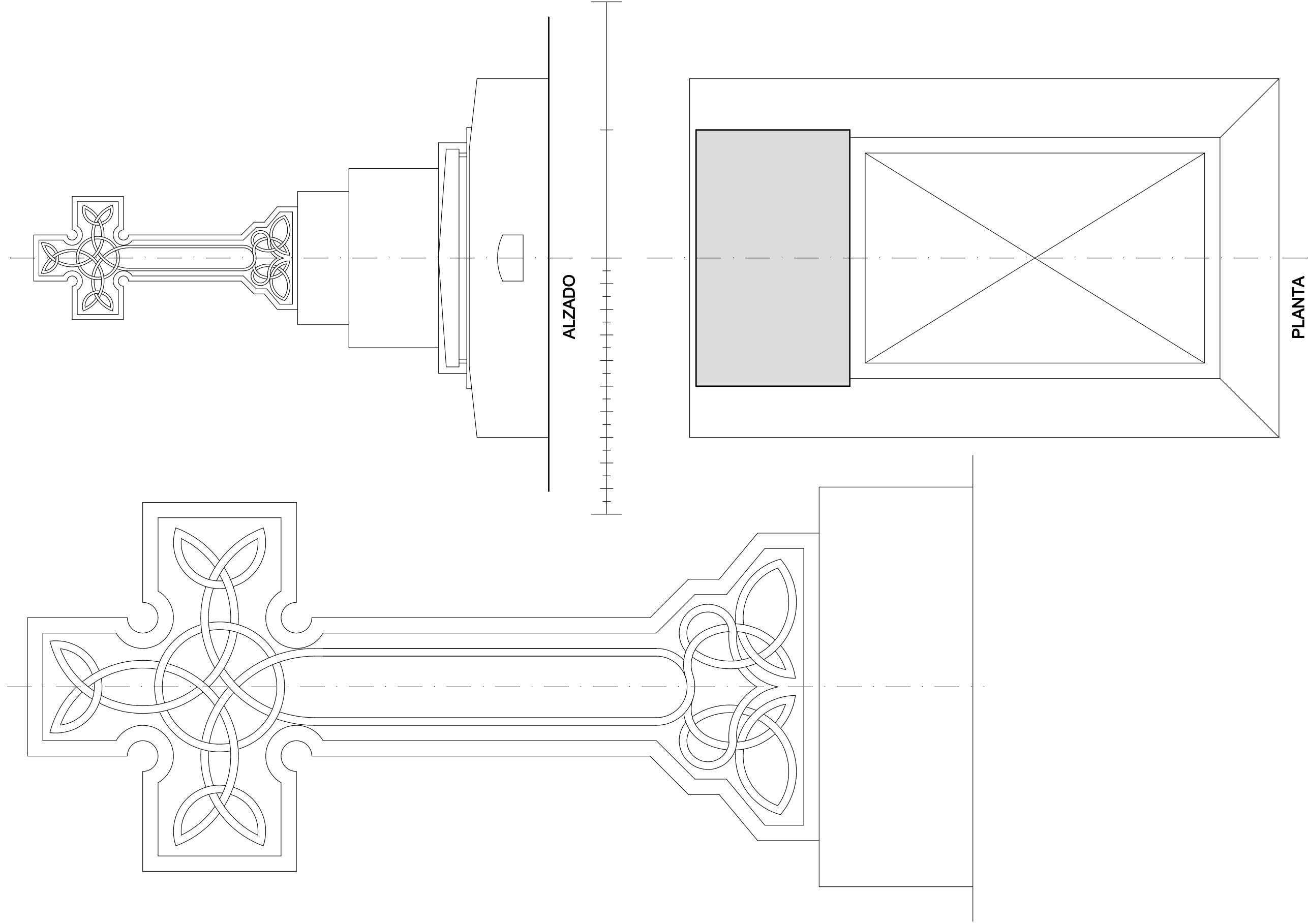

FOTOGRAFIA ACTUALIDAD





ARQUITECTURA ECLÉCTICO FUNERARIA DE LA CIUDAD DE VALENCIA  
EL CEMENTERIO GENERAL DE VALENCIA

JORGE GIRBÉS PÉREZ



PANTEON 429

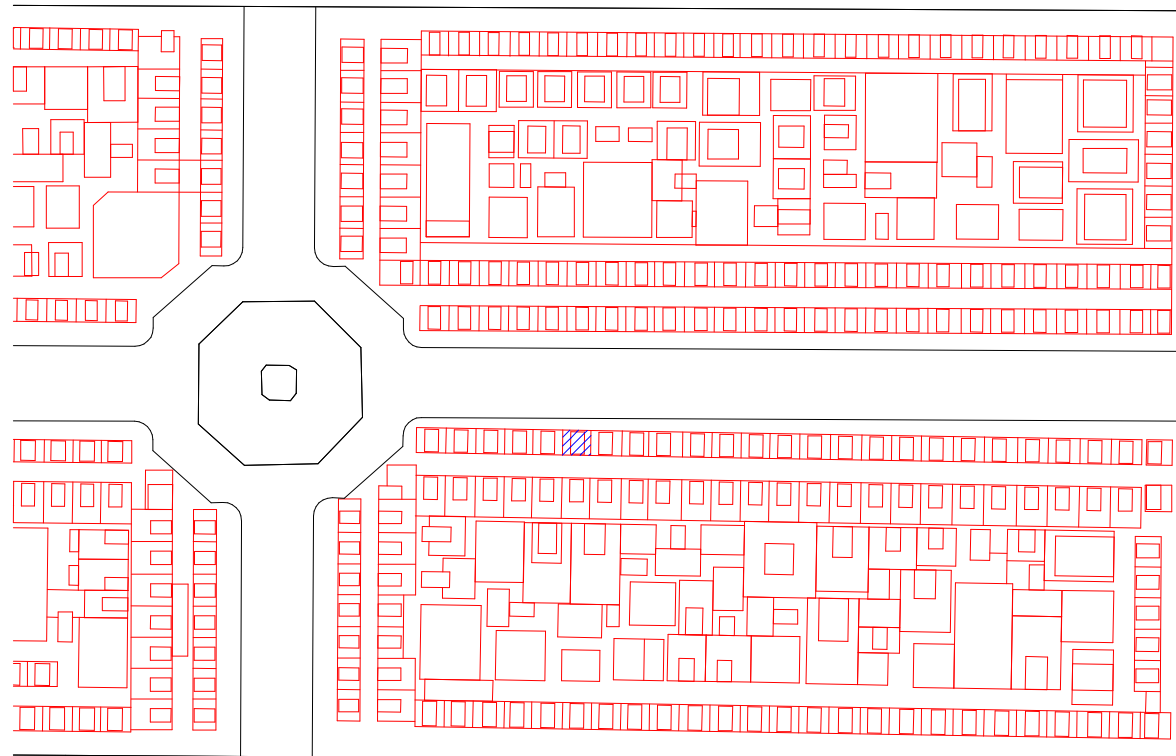
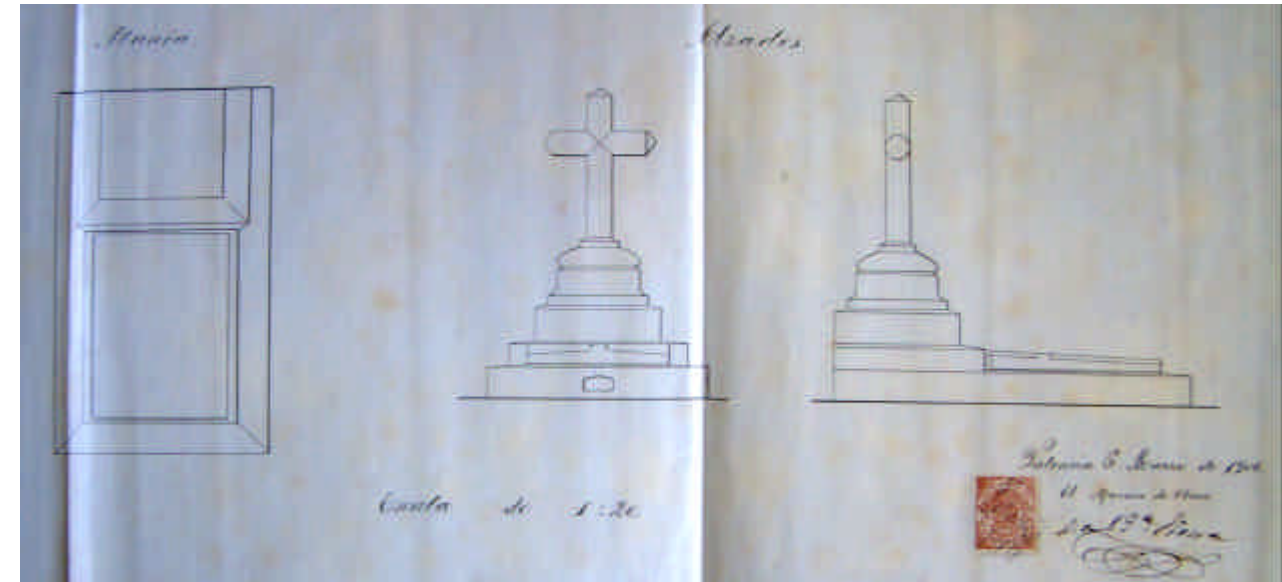
ROSARIO PASTOR IGUAL

PANTEON de :

JORGE GIBBÉS PÉREZ

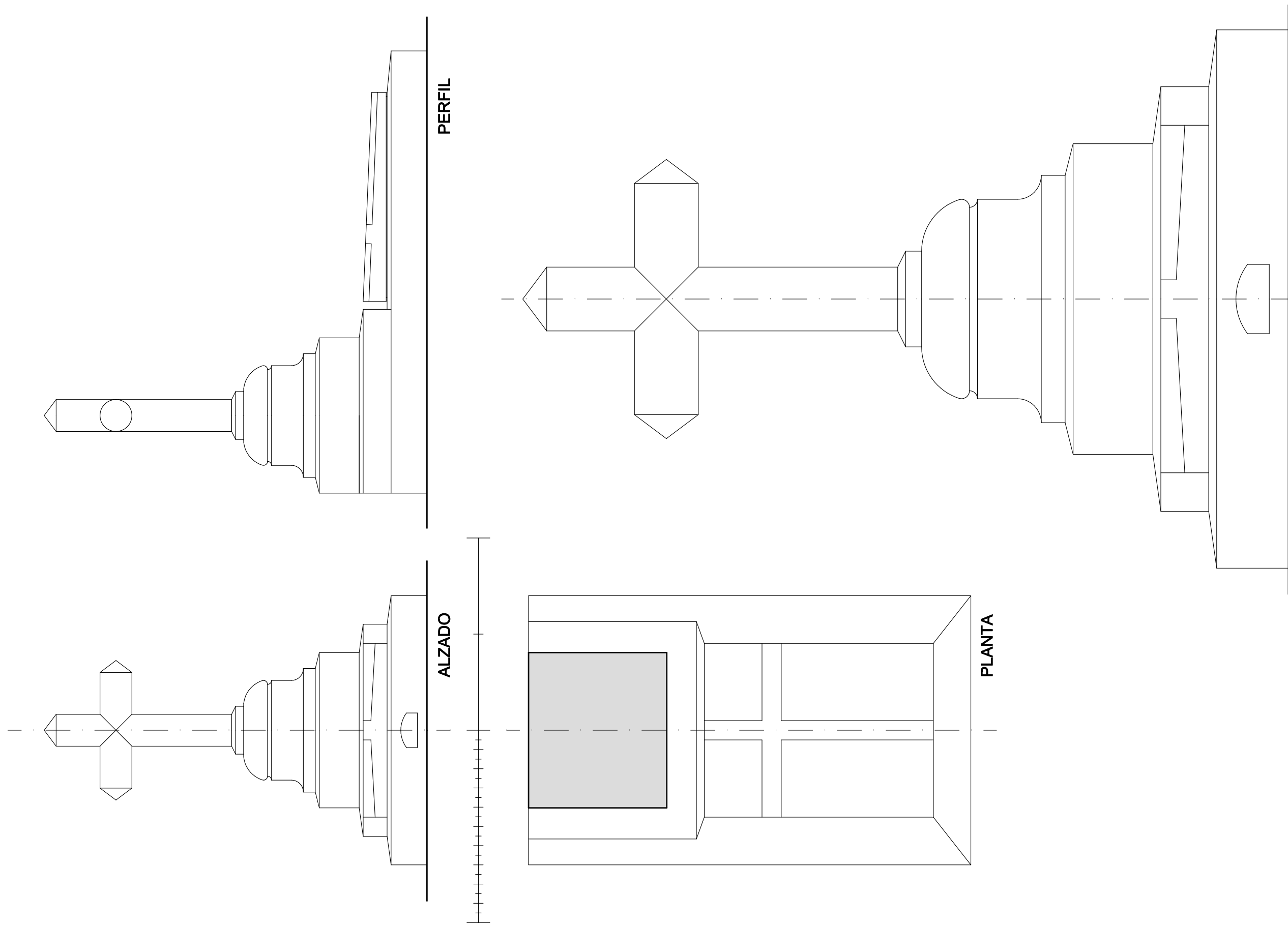
P-430	PROPIEDAD	VICENTE VELA DIAZ para FRANCISCO DOMINGO	
ARQUITECTO MAESTRO OBRAS		MANUEL GARCIA SIERRA ( M.O. )	
ARCHIVO MUNICIPAL COMPRA	ARCHIVO LEGAJO EXPEDIENTE FECHA	ARCHIVO MODERNO MUNICIPAL 1ª E/II-B 1906-1909 15 6-MARZO- 1906	
ARCHIVO MUNICIPAL PROYECTO	ARCHIVO LEGAJO EXPEDIENTE FECHA	ARCHIVO MODERNO MUNICIPAL 1ª E/II-B 1906-1909 15 9-MARZO- 1906	
SUPERFICIE	SUELO SUBSUELO	-	
PRECIO	SUELO SUBSUELO PERMUTA	-	
	PRECIO TOTAL	1.500 Pesetas	
LOCALIZACION	CUADRO	2	
	SECCION	3	
	D / I	I	
	PARCELA ANT. PARCELA MOD.	- 358	
CLASIFICACION PROTOTIPICA	FORMAL ESTILO	Reducidas Dimensiones con Cripta	
COMENTARIOS	Panteón de Parcela organizada por Ayuntamiento 1.500 ó 2.000 Pesetas		

FOTOGRAFIA DEL PROYECTO



PLANO DE SITUACION

FOTOGRAFIA ACTUALIDAD




PANTEON de :

FRANCISCO DOMINGO

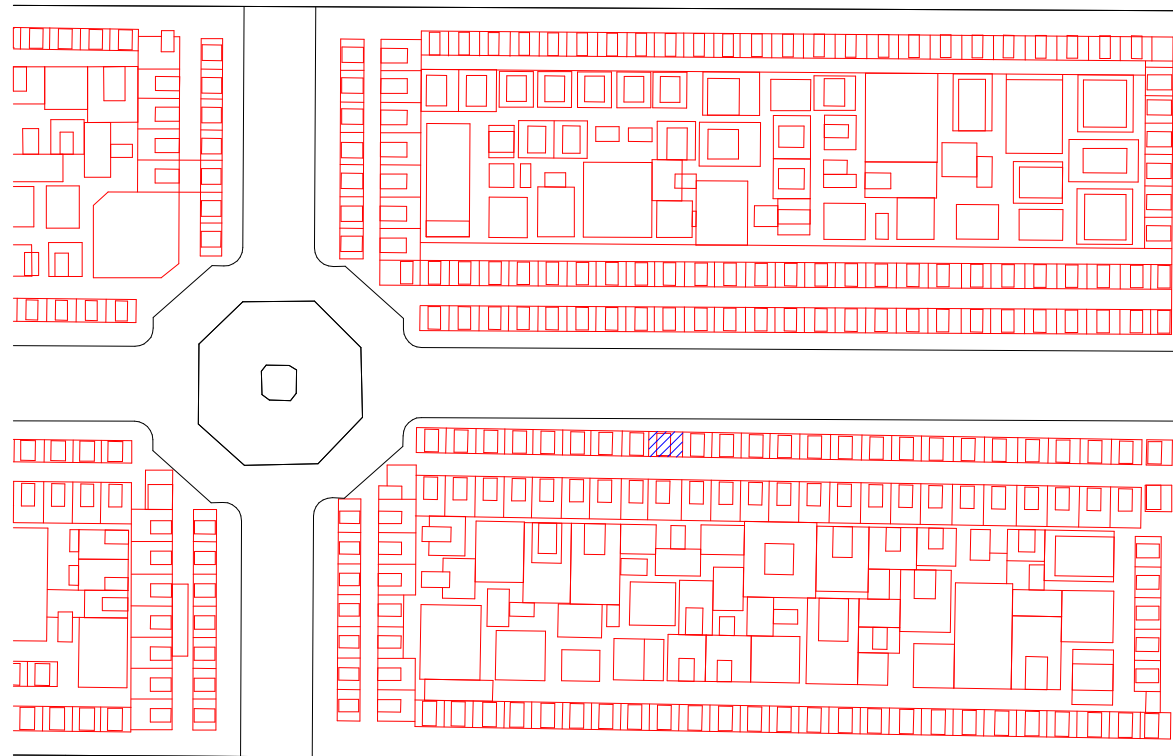
PANTEON 430

<b>P-431</b>	<b>PROPIEDAD</b>	<b>JOSE NAVARRO MONROY</b>
<b>ARQUITECTO MAESTRO OBRAS</b>		VICENTE CERDA ( M.O. )
<b>ARCHIVO MUNICIPAL COMPRA</b>	ARCHIVO LEGAJO EXPEDIENTE FECHA	ARCHIVO MODERNO MUNICIPAL 1ª E/II-B 1906-1909 16 1-MARZO- 1906
<b>ARCHIVO MUNICIPAL PROYECTO</b>	ARCHIVO LEGAJO EXPEDIENTE FECHA	ARCHIVO MODERNO MUNICIPAL 1ª E/II-B 1906-1909 16 1-MARZO- 1906
<b>SUPERFICIE</b>	SUELO SUBSUELO	- -
<b>PRECIO</b>	SUELO SUBSUELO PERMUTA	- - -
	PRECIO TOTAL	2.000 Pesetas
<b>LOCALIZACION</b>	CUADRO SECCION D / I	2 3 I
	PARCELA ANT. PARCELA MOD.	- 355
<b>CLASIFICACION PROTOTIPICA</b>	FORMAL ESTILO	Reducidas Dimensiones con Cripta -
<b>COMENTARIOS</b>	Panteón de Parcela organizada por Ayuntamiento 1.500 ó 2.000 Pesetas	

FOTOGRAFIA DEL PROYECTO



FOTOGRAFIA ACTUALIDAD

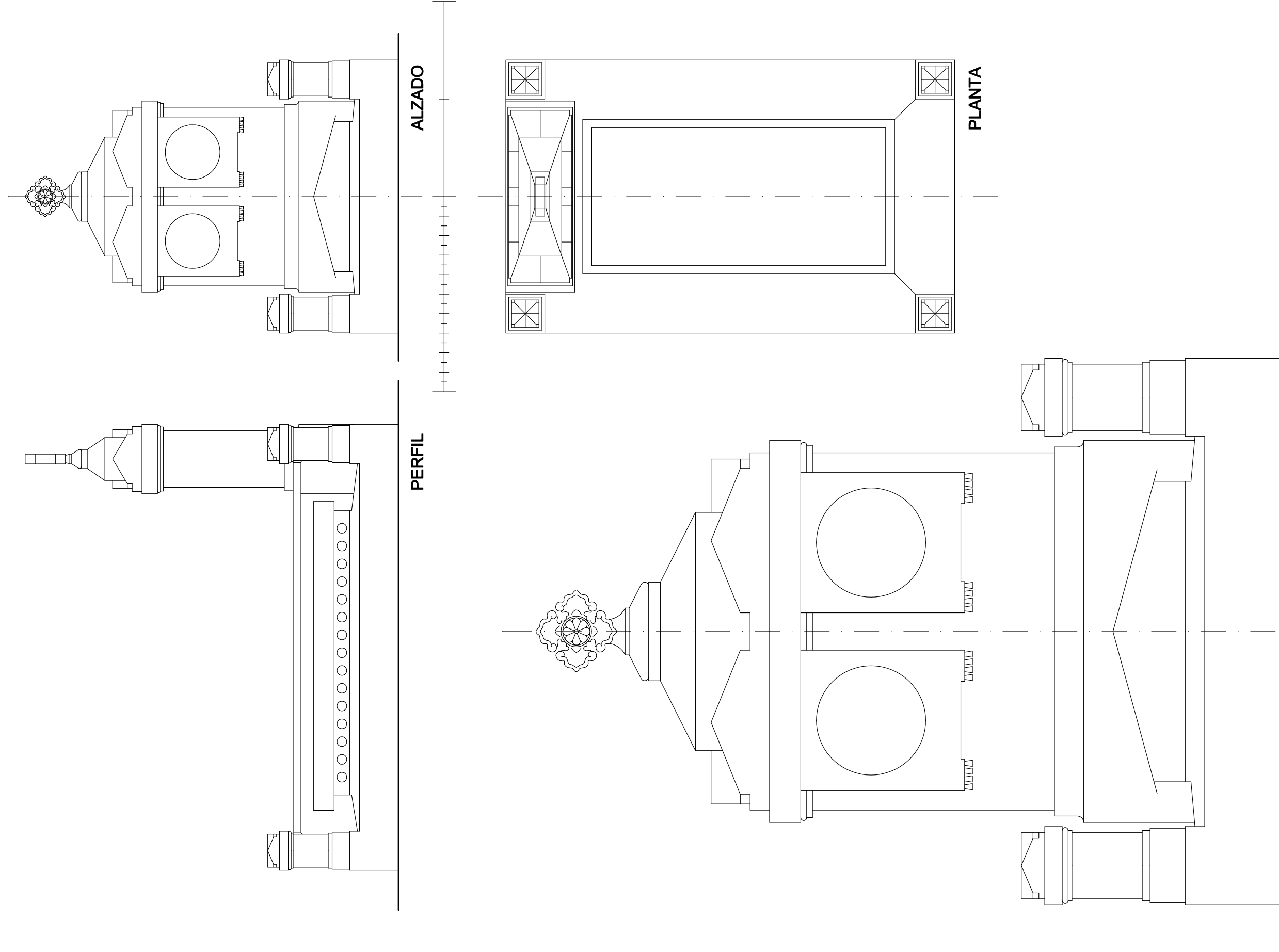



PLANO DE SITUACION



ARQUITECTURA ECLÉCTICO FUNERARIA DE LA CIUDAD DE VALENCIA  
EL CEMENTERIO GENERAL DE VALENCIA

JORGE GIRBÉS PÉREZ



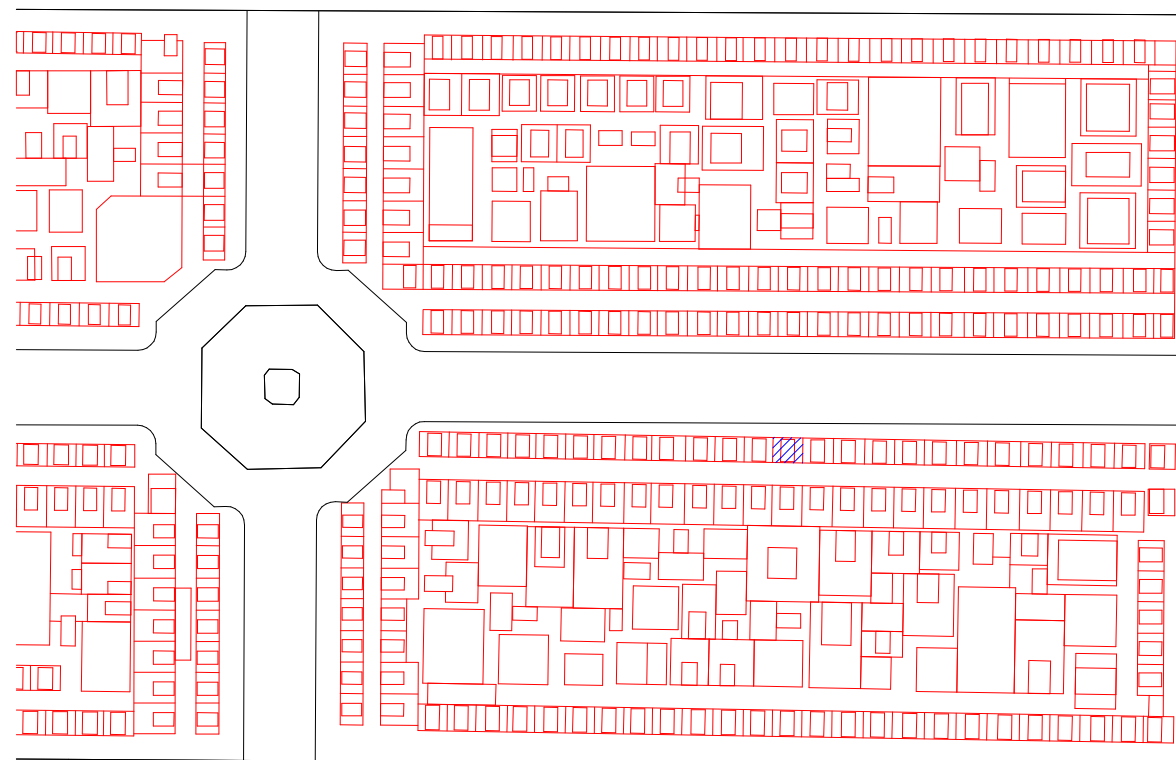
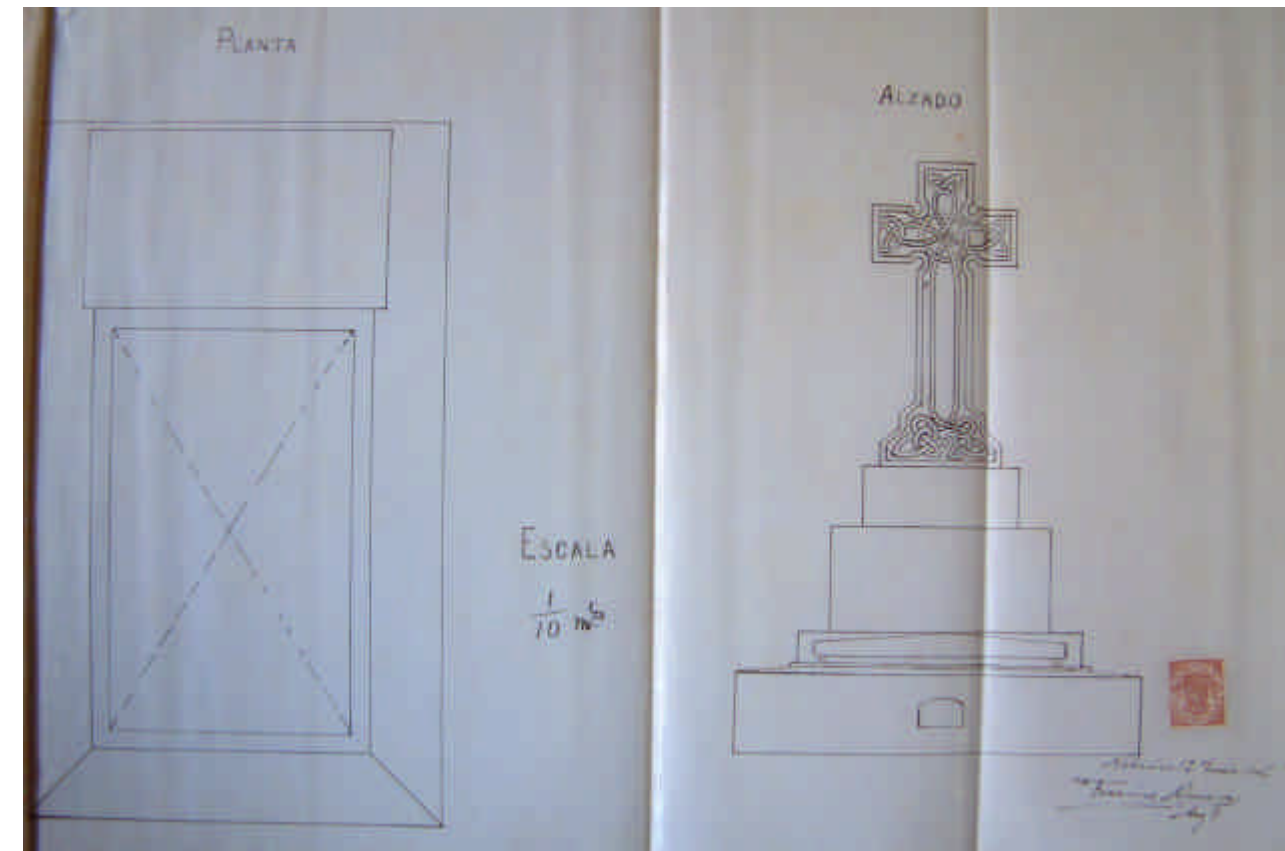
PANTEON 431

JOSE NAVARRO MONROY

PANTEON de :

P-432	PROPIEDAD	CONCEPCION CERVERA TORRES	
ARQUITECTO MAESTRO OBRAS		FRANCISCO ALMENAR QUINZA	
ARCHIVO MUNICIPAL COMPRA	ARCHIVO LEGAJO EXPEDIENTE FECHA	ARCHIVO MODERNO MUNICIPAL 1ª E/II-B 1906-1909 17 12-JUNIO- 1906	
ARCHIVO MUNICIPAL PROYECTO	ARCHIVO LEGAJO EXPEDIENTE FECHA	ARCHIVO MODERNO MUNICIPAL 1ª E/II-B 1906-1909 17 12-JUNIO- 1906	
SUPERFICIE	SUELO SUBSUELO	-	
PRECIO	SUELO SUBSUELO PERMUTA	-	
	PRECIO TOTAL	2.000 Pesetas	
LOCALIZACION	CUADRO SECCION D/I	2 3 I	
	PARCELA ANT. PARCELA MOD.	- 351	
CLASIFICACION PROTOTIPICA	FORMAL ESTILO	Reducidas Dimensiones con Cripta Modernismo	
COMENTARIOS	Panteón de Parcela organizada por Ayuntamiento 1.500 ó 2.000 Pesetas		

FOTOGRAFIA DEL PROYECTO



PLANO DE SITUACION

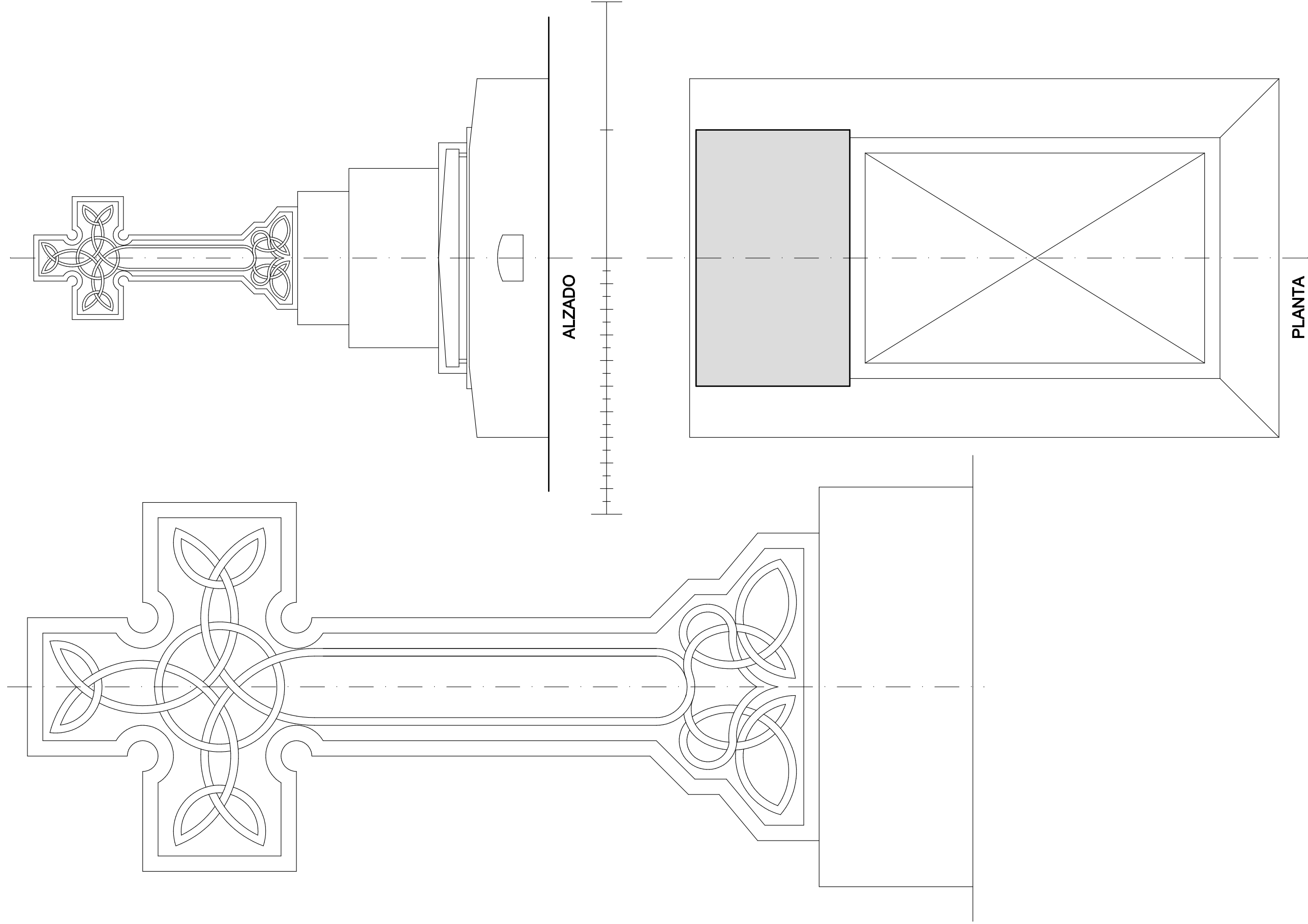



FOTOGRAFIA ACTUALIDAD



ARQUITECTURA ECLÉCTICO FUNERARIA DE LA CIUDAD DE VALENCIA  
EL CEMENTERIO GENERAL DE VALENCIA

JORGE GIRBÉS PÉREZ



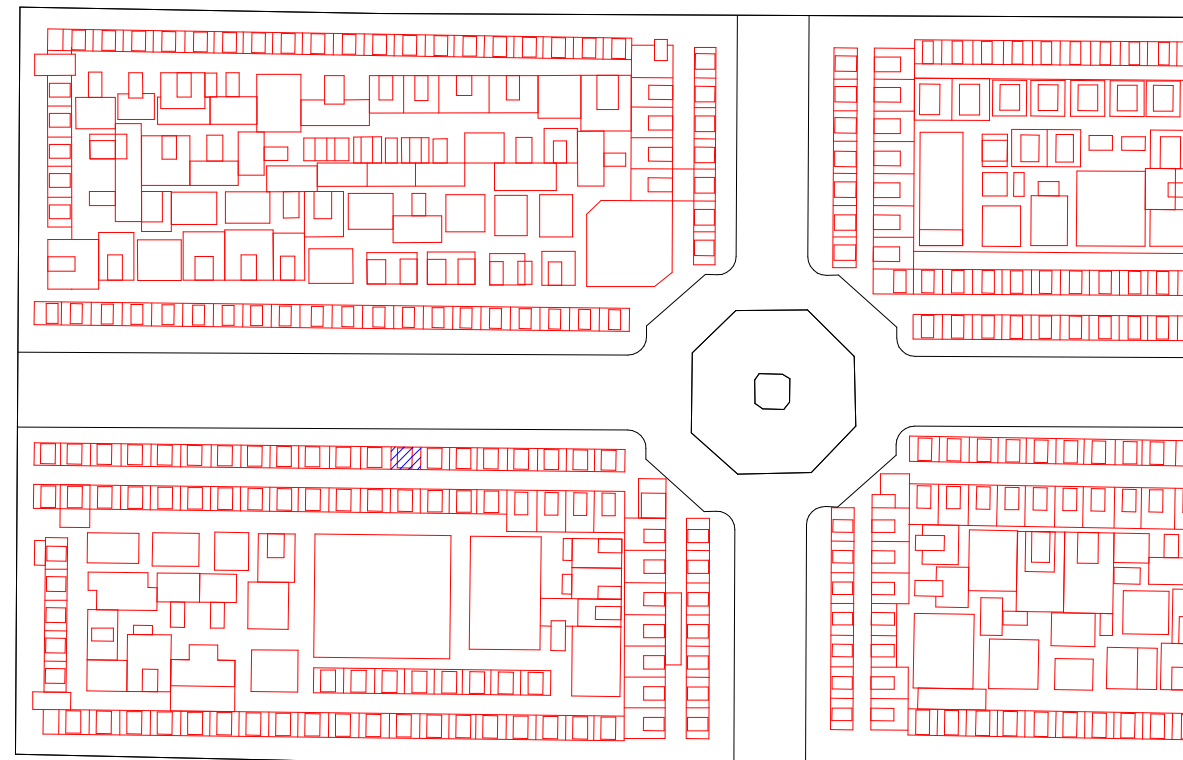

PANTEON 432

CONCEPCION CERVERA TORRES

PANTEON de :

P-433	PROPIEDAD	ISABEL TARRASA VILLAR
ARQUITECTO MAESTRO OBRAS		VICENTE CERDA ( M.O. )
ARCHIVO MUNICIPAL COMPRA	ARCHIVO LEGAJO EXPEDIENTE FECHA	ARCHIVO MODERNO MUNICIPAL 1ª E/II-B 1906-1909 18 11-JUNIO- 1906
ARCHIVO MUNICIPAL PROYECTO	ARCHIVO LEGAJO EXPEDIENTE FECHA	ARCHIVO MODERNO MUNICIPAL 1ª E/II-B 1906-1909 18 11-JUNIO- 1906
SUPERFICIE	SUELO SUBSUELO	- -
PRECIO	SUELO SUBSUELO PERMUTA	- -
	PRECIO TOTAL	2.000 Pesetas
LOCALIZACION	CUADRO	4
	SECCION	3
	D / I	I
	PARCELA ANT. PARCELA MOD.	- 385
CLASIFICACION PROTOTIPICA	FORMAL ESTILO	Reducidas Dimensiones con Cripta Eclecticismo Romanticista
COMENTARIOS	Panteón de Parcela organizada por Ayuntamiento 1.500 ó 2.000 Pesetas	

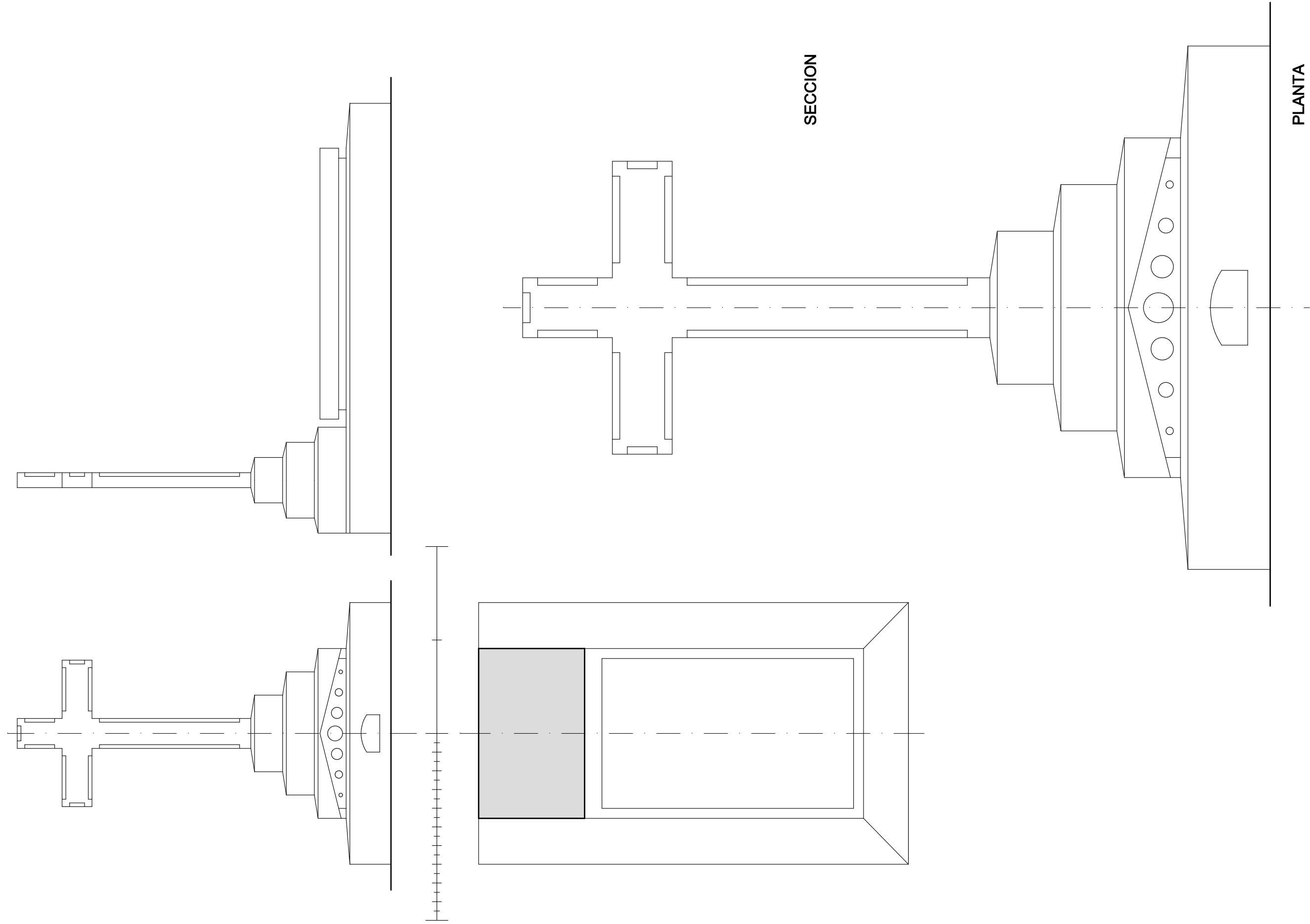

FOTOGRAFIA DEL PROYECTO



PLANO DE SITUACION

FOTOGRAFIA ACTUALIDAD



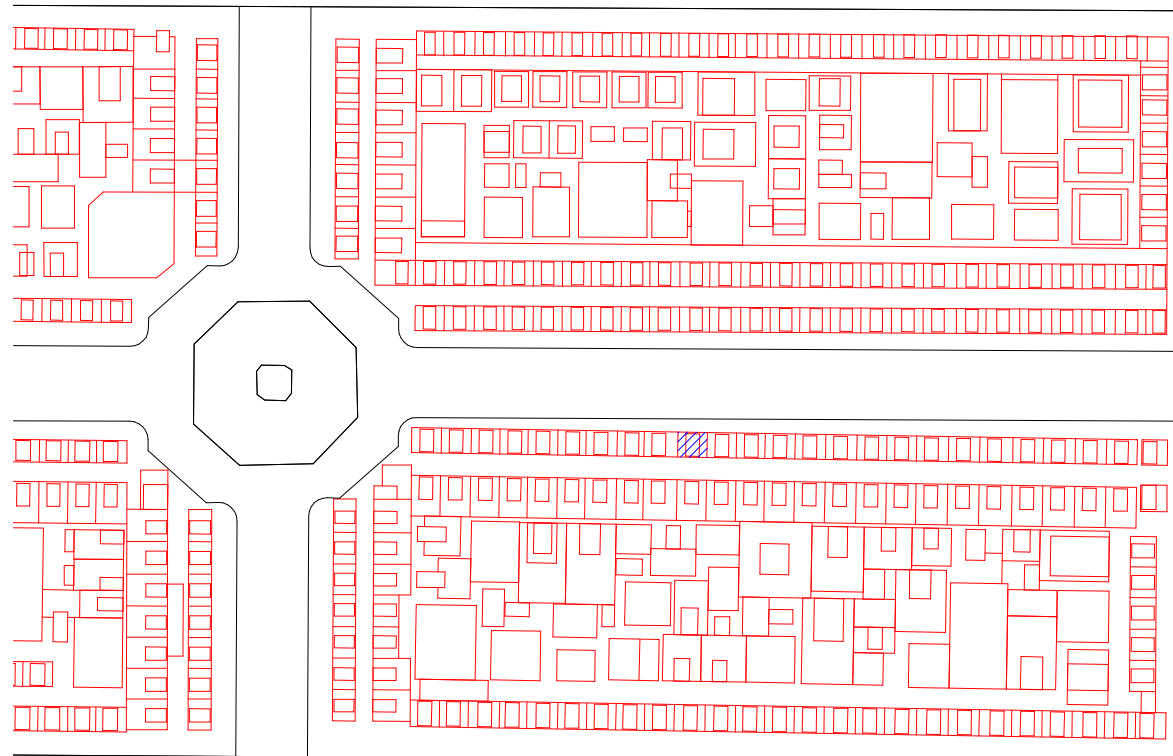



ISABEL TARRASA VILLAR

PANTEON de :

P-434	PROPIEDAD	VICENTE TELLO
ARQUITECTO MAESTRO OBRAS		MANUEL GARCIA SIERRA ( M.O. )
ARCHIVO MUNICIPAL COMPRA	ARCHIVO LEGAJO EXPEDIENTE FECHA	ARCHIVO MODERNO MUNICIPAL 1ª E/II-B 1906-1909 19 14-SEPTIEMBRE- 1906
ARCHIVO MUNICIPAL PROYECTO	ARCHIVO LEGAJO EXPEDIENTE FECHA	ARCHIVO MODERNO MUNICIPAL 1ª E/II-B 1906-1909 19 14-SEPTIEMBRE- 1906
SUPERFICIE	SUELO SUBSUELO	- -
PRECIO	SUELO SUBSUELO PERMUTA	- -
	PRECIO TOTAL	2.000 Pesetas
LOCALIZACION	CUADRO	2
	SECCION	3
	D / I	1
	PARCELA ANT. PARCELA MOD.	- 354
CLASIFICACION PROTOTIPICA	FORMAL ESTILO	Reducidas Dimensiones con Cripta -
COMENTARIOS	Panteón de Parcela organizada por Ayuntamiento 1.500 ó 2.000 Pesetas	

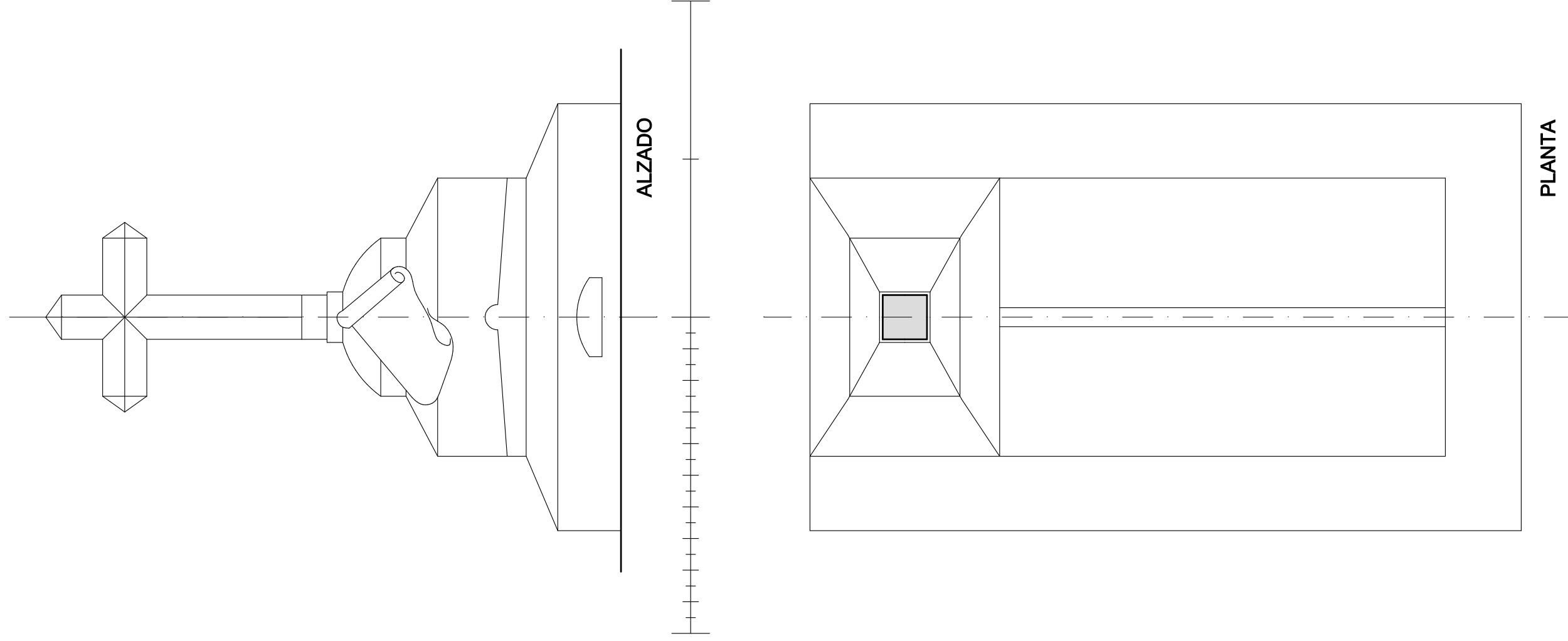

FOTOGRAFIA DEL PROYECTO



PLANO DE SITUACION



FOTOGRAFIA ACTUALIDAD



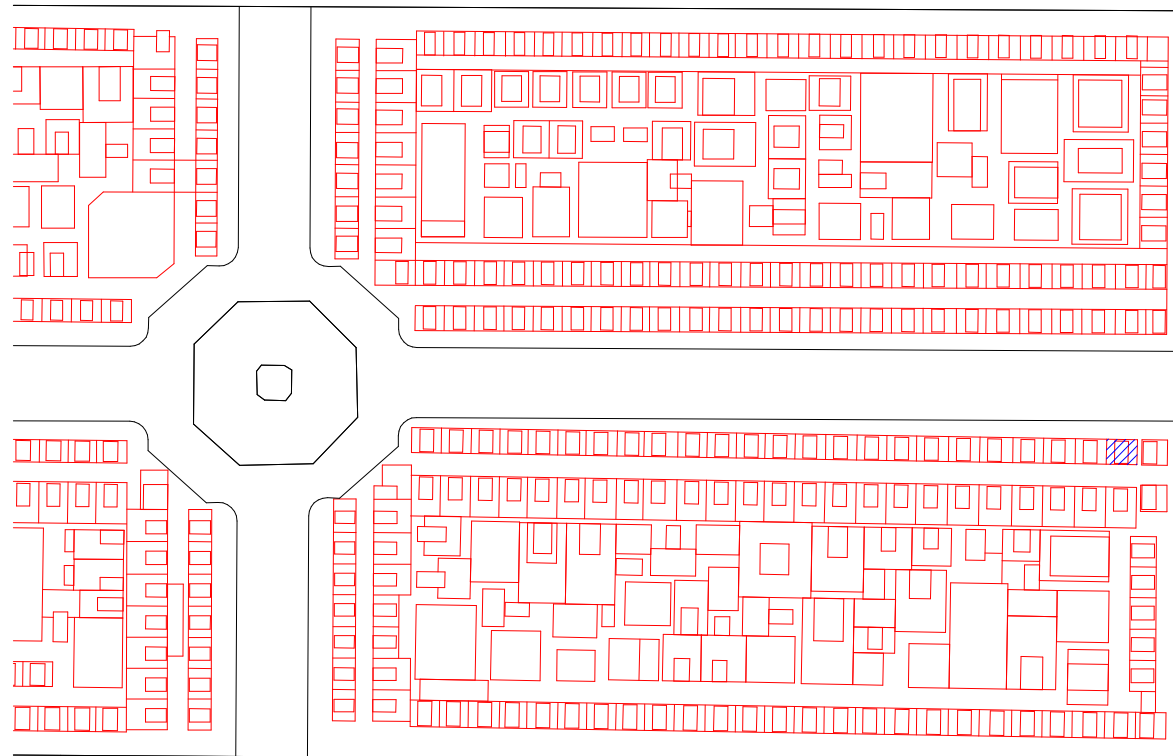

PANTEON 434

ANTONIO GARCIA SALAFRANCA

PANTEON de :

P-435	PROPIEDAD	MATILDE FERRANDO MASET
ARQUITECTO MAESTRO OBRAS		VICENTE CERDA ( M.O. )
ARCHIVO MUNICIPAL COMPRA	ARCHIVO LEGAJO EXPEDIENTE FECHA	ARCHIVO MODERNO MUNICIPAL 1ª E/II-B 1906-1909 20 12-OCTUBRE- 1906
ARCHIVO MUNICIPAL PROYECTO	ARCHIVO LEGAJO EXPEDIENTE FECHA	ARCHIVO MODERNO MUNICIPAL 1ª E/II-B 1906-1909 20 12-OCTUBRE- 1906
SUPERFICIE	SUELO SUBSUELO	-
PRECIO	SUELO SUBSUELO PERMUTA	-
	PRECIO TOTAL	2.000 Pesetas
LOCALIZACION	CUADRO	2
	SECCION	3
	D / I	1
	PARCELA ANT. PARCELA MOD.	- 340
CLASIFICACION PROTOTIPICA	FORMAL ESTILO	Reducidas Dimensiones con Cripta
COMENTARIOS	Panteón de Parcela organizada por Ayuntamiento 1.500 ó 2.000 Pesetas	

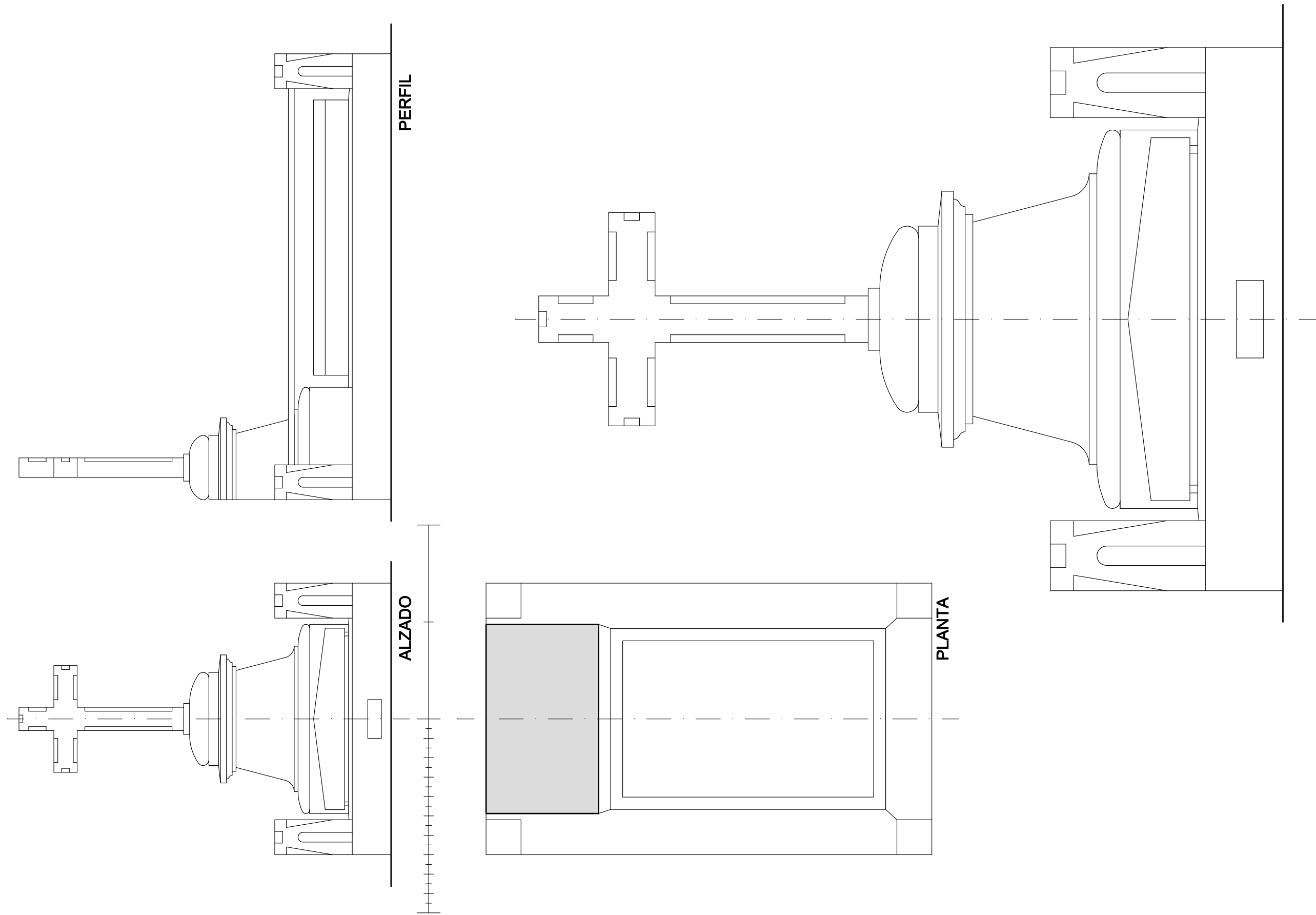
FOTOGRAFIA DEL PROYECTO



PLANO DE SITUACION



FOTOGRAFIA ACTUALIDAD



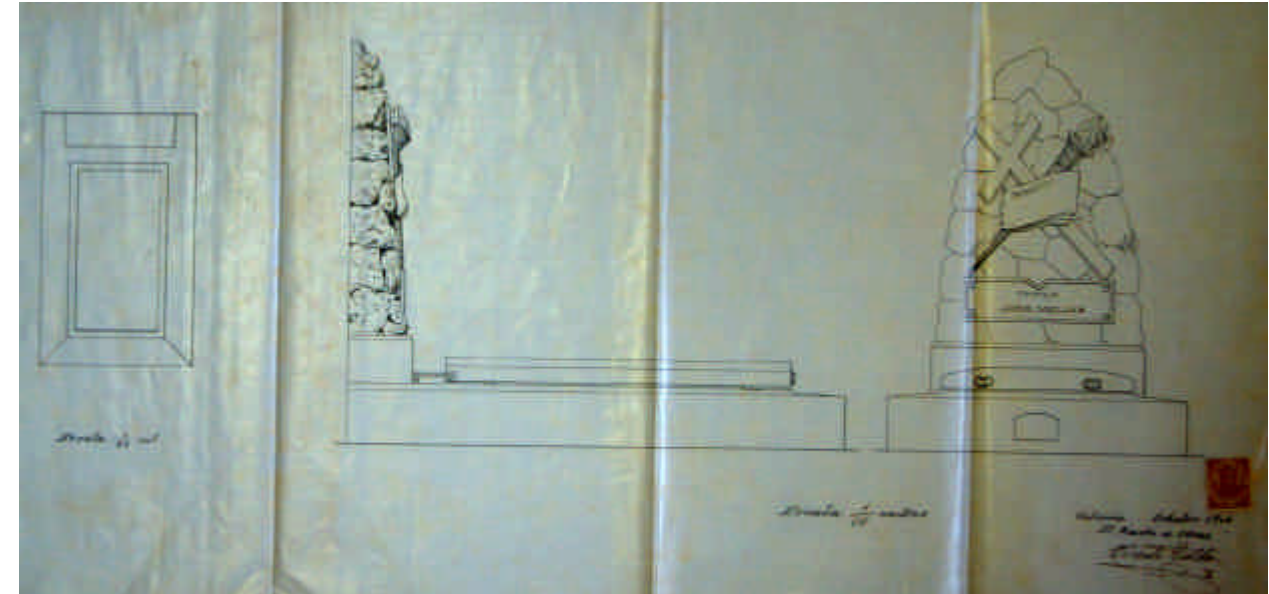
PANTEON 435

MATILDE FERRANDO MASET

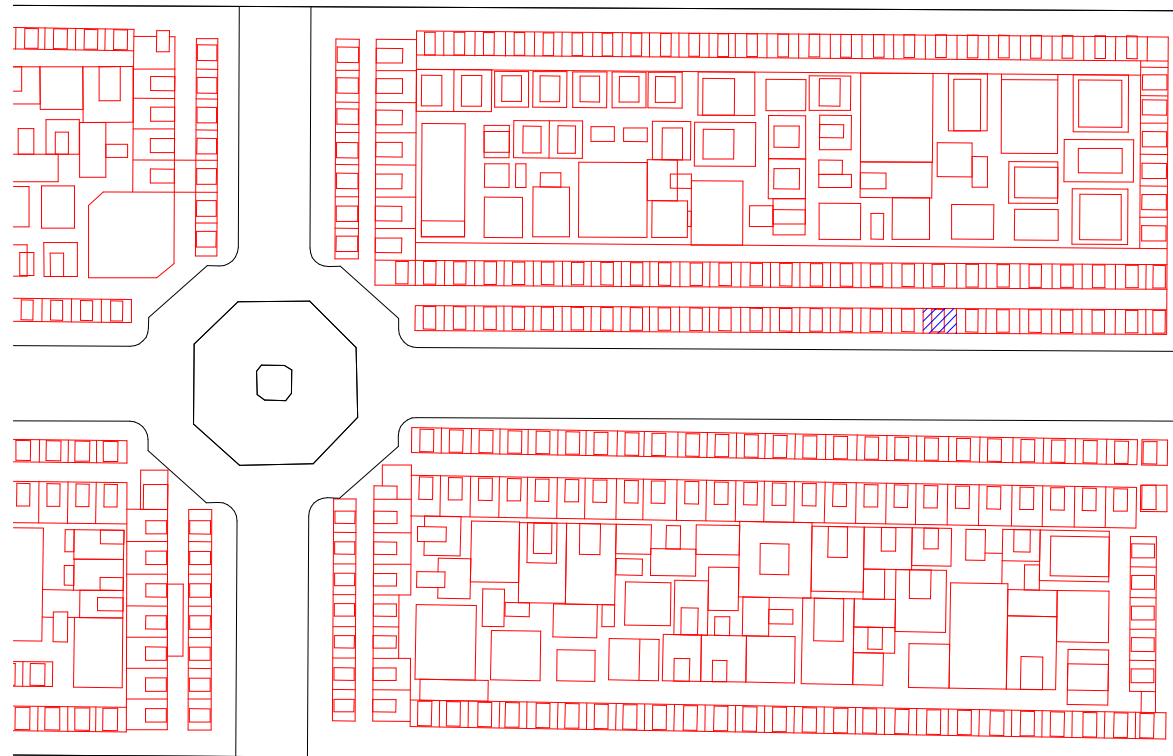
PANTEON de :

P-436	PROPIEDAD	JOSE MELIAN GORRIS
ARQUITECTO MAESTRO OBRAS		VICENTE CERDA ( M.O. )
ARCHIVO MUNICIPAL COMPRA	ARCHIVO LEGAJO EXPEDIENTE FECHA	ARCHIVO MODERNO MUNICIPAL 1º E/II-B 1906-1909 21 22-OCTUBRE- 1906
ARCHIVO MUNICIPAL PROYECTO	ARCHIVO LEGAJO EXPEDIENTE FECHA	ARCHIVO MODERNO MUNICIPAL 1º E/II-B 1906-1909 21 22-OCTUBRE- 1906
SUPERFICIE	SUELO SUBSUELO	- -
PRECIO	SUELO SUBSUELO PERMUTA	- -
	PRECIO TOTAL	2.000 Pesetas
LOCALIZACION	CUADRO	1
	SECCION	3
	D / I	1
	PARCELA ANT. PARCELA MOD.	- 333
CLASIFICACION PROTOTIPICA	FORMAL ESTILO	Reducidas Dimensiones con Cripta Eclecticismo Romantista
COMENTARIOS	Panteón de Parcela organizada por Ayuntamiento 1.500 ó 2.000 Pesetas	

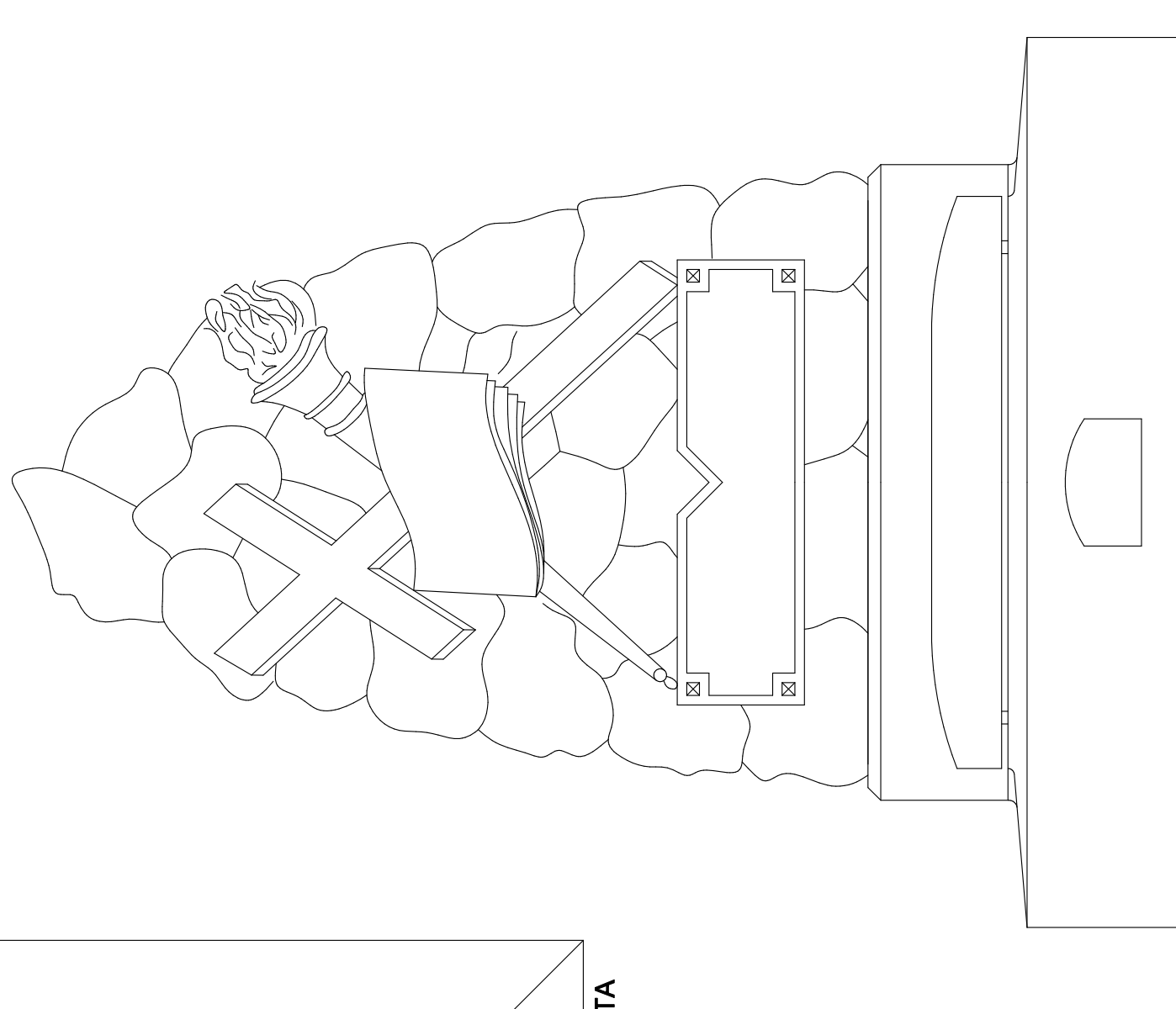
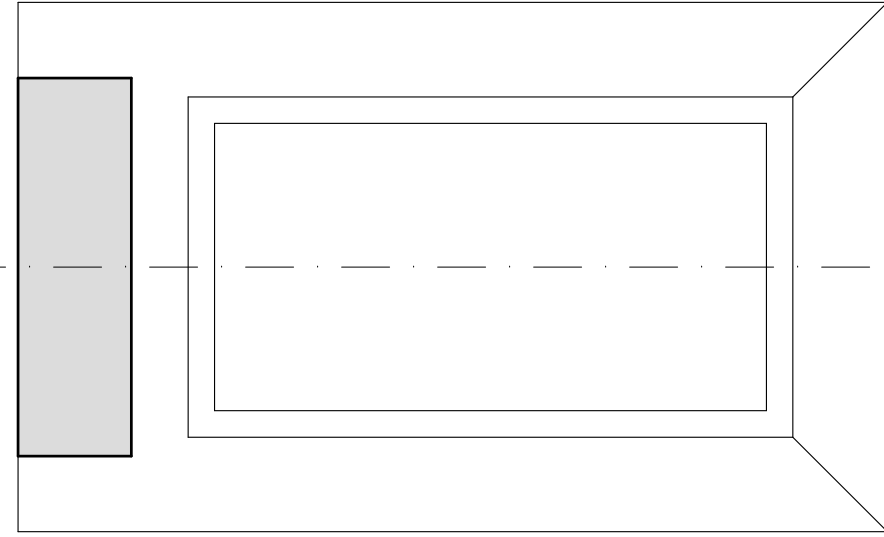
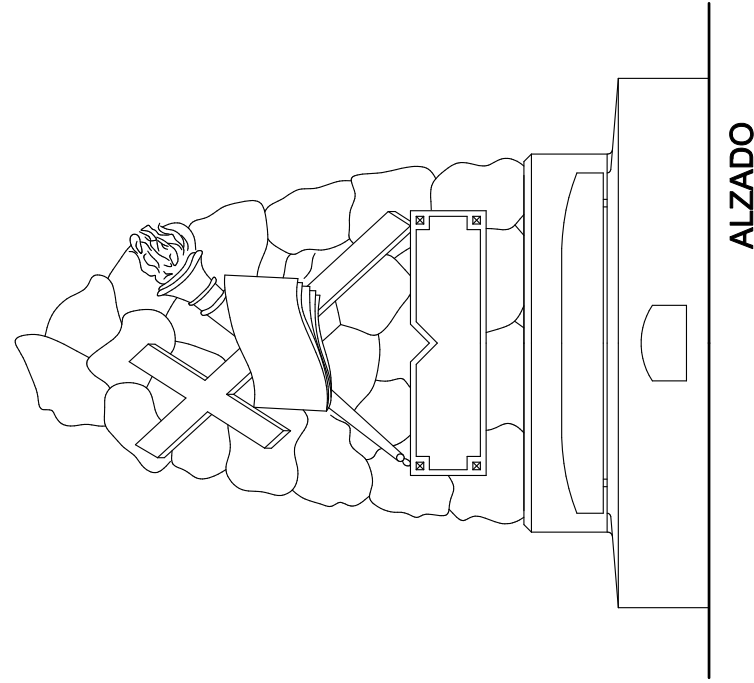
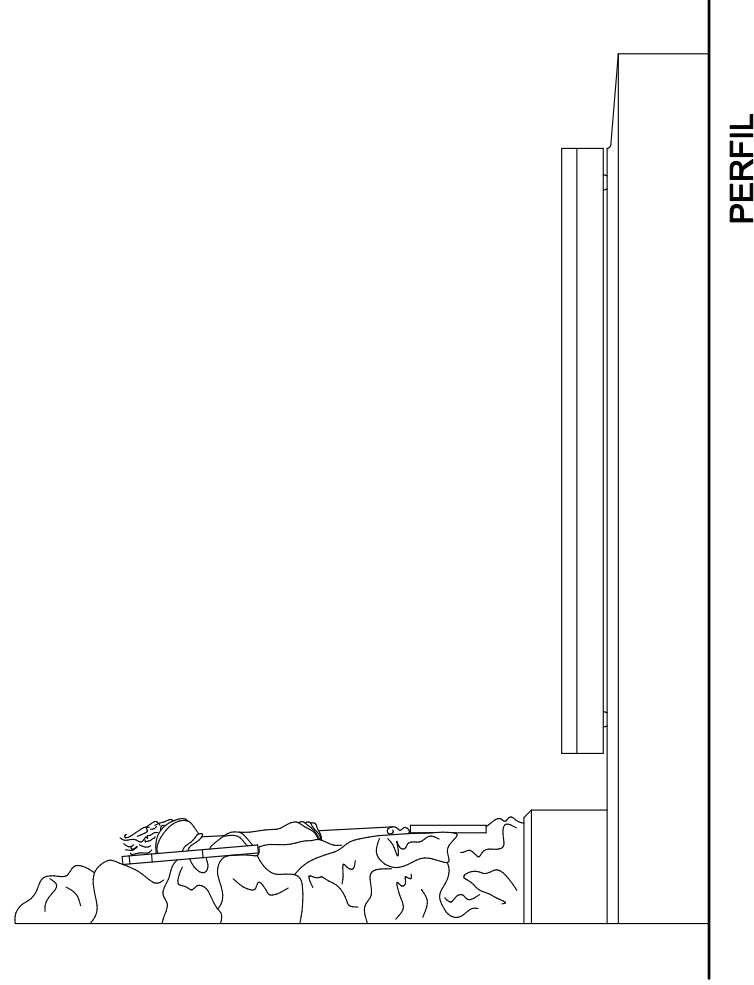
FOTOGRAFIA DEL PROYECTO



FOTOGRAFIA ACTUALIDAD



PLANO DE SITUACION



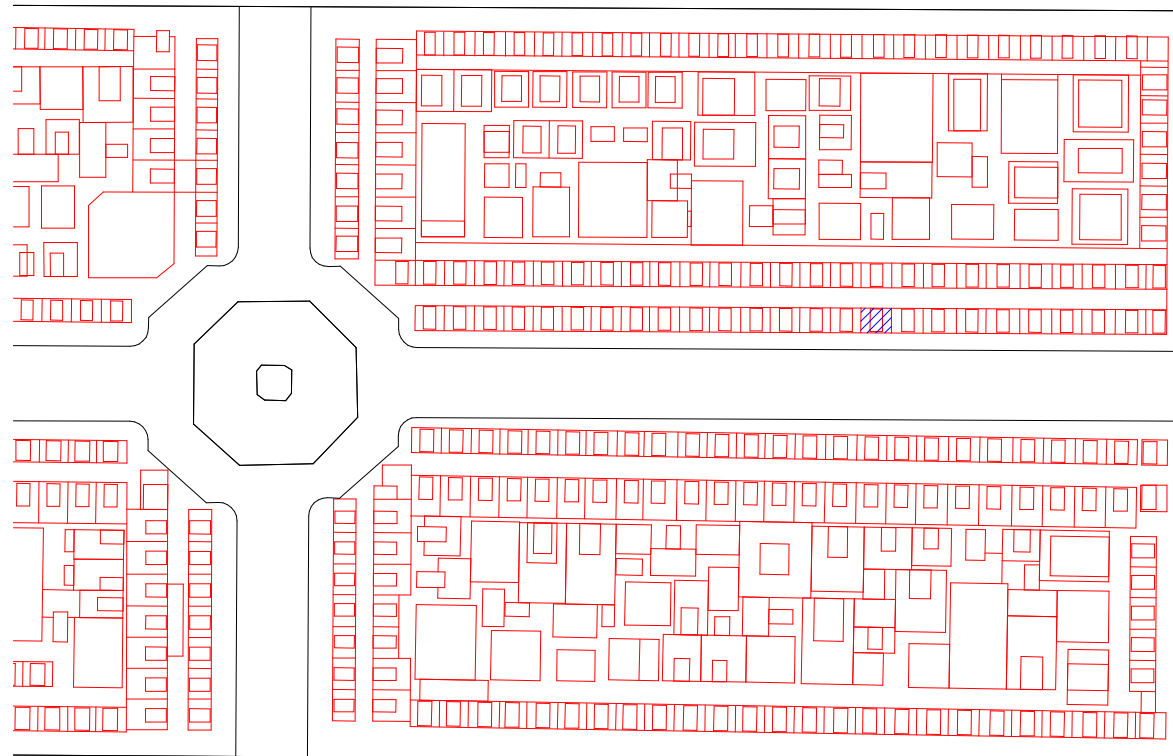

PANTEON 436

JOSE MELIAN GORRIS

PANTEON de :

P-437	PROPIEDAD	AMPARO LLEO GINER
ARQUITECTO MAESTRO OBRAS		VICENTE CERDA ( M.O. )
ARCHIVO MUNICIPAL COMPRA	ARCHIVO LEGAJO EXPEDIENTE FECHA	ARCHIVO MODERNO MUNICIPAL 1ª E/II-B 1906-1909 6 31-JULIO- 1907
ARCHIVO MUNICIPAL PROYECTO	ARCHIVO LEGAJO EXPEDIENTE FECHA	ARCHIVO MODERNO MUNICIPAL 1ª E/II-B 1906-1909 6 31-JULIO- 1907
SUPERFICIE	SUELO SUBSUELO	-
PRECIO	SUELO SUBSUELO PERMUTA	-
	PRECIO TOTAL	2.000 Pesetas
LOCALIZACION	CUADRO	1
	SECCION	3
	D / I	1
	PARCELA ANT. PARCELA MOD.	- 331
CLASIFICACION PROTOTIPICA	FORMAL ESTILO	Reducidas Dimensiones con Cripta Modernismo
COMENTARIOS	Panteón de Parcela organizada por Ayuntamiento 1.500 ó 2.000 Pesetas	

FOTOGRAFIA DEL PROYECTO



PLANO DE SITUACION



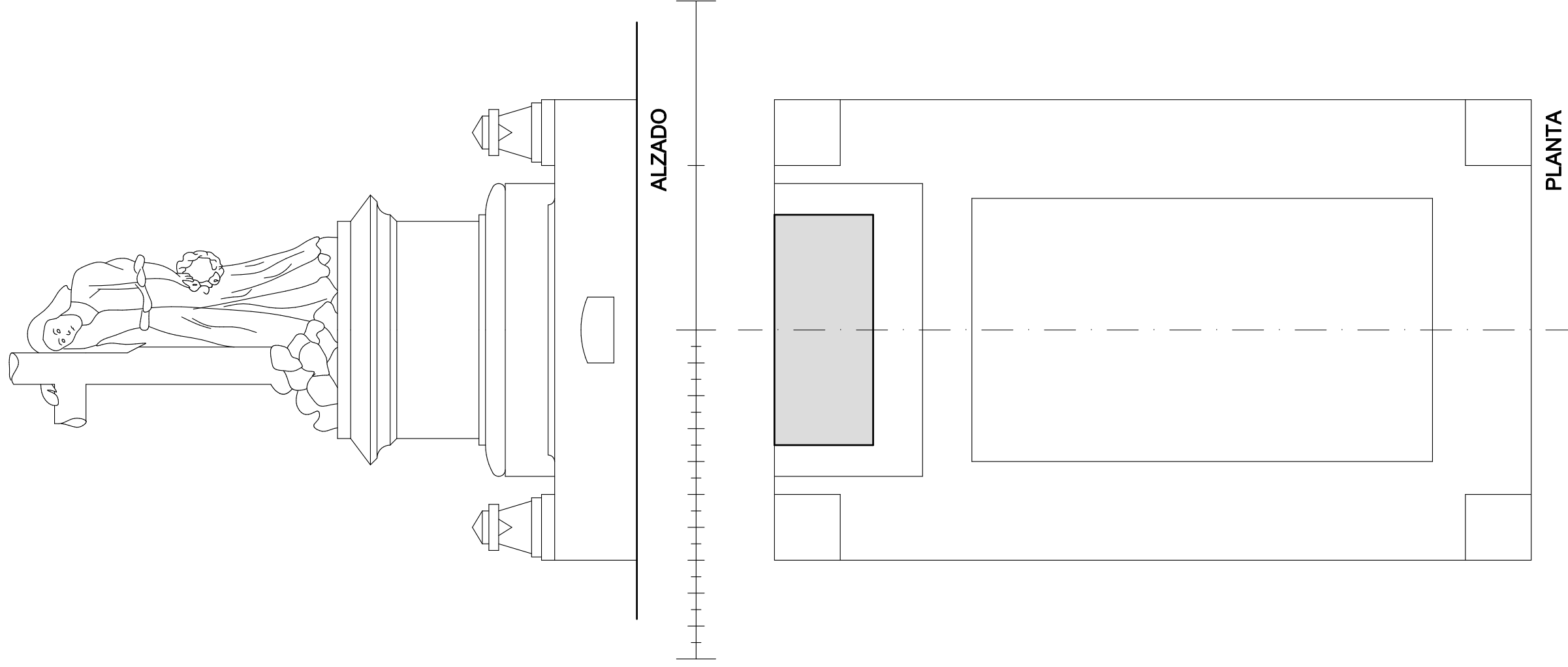

FOTOGRAFIA ACTUALIDAD





ARQUITECTURA ECLÉCTICO FUNERARIA DE LA CIUDAD DE VALENCIA  
EL CEMENTERIO GENERAL DE VALENCIA

JORGE GIRBÉS PÉREZ



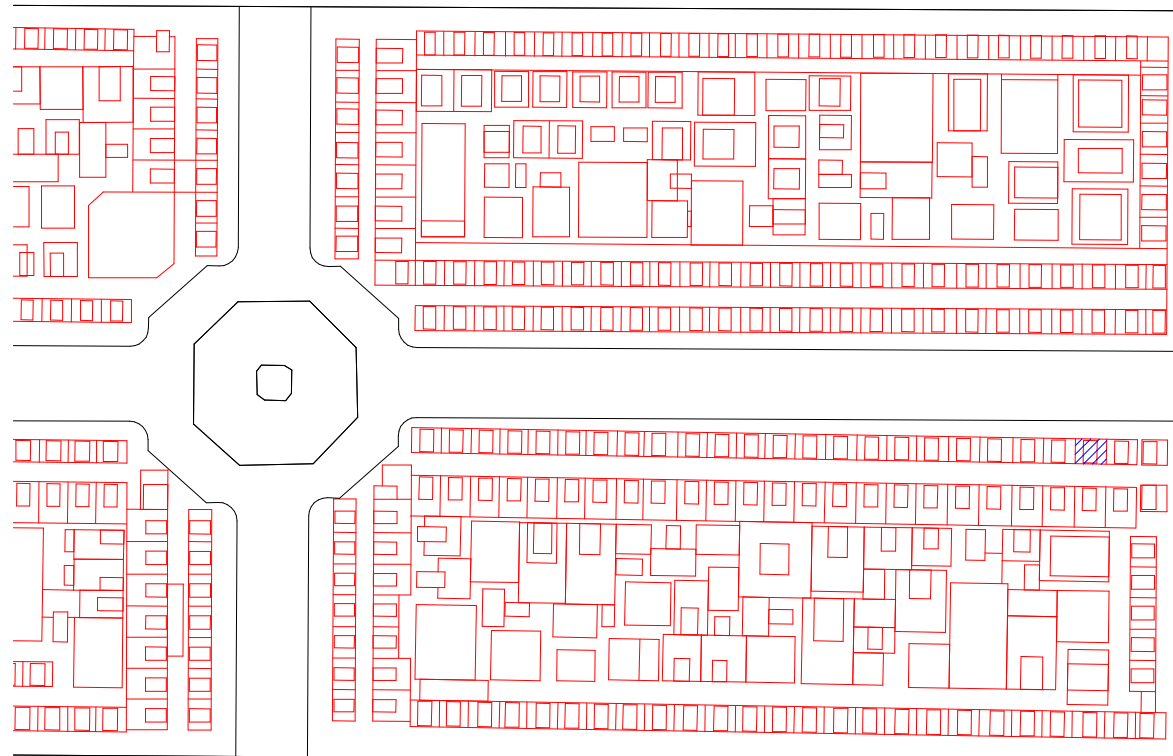
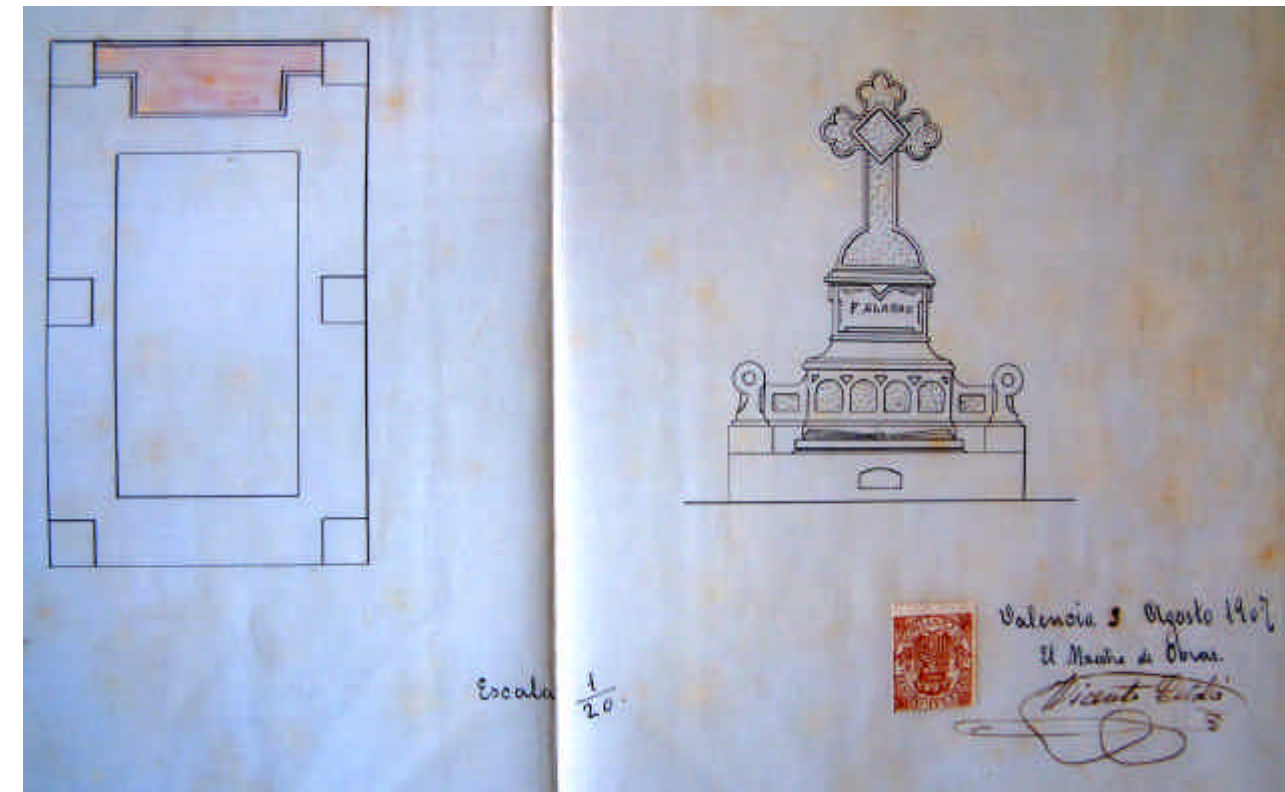
PANTEON de :

AMPARO LLEO GINER

PANTEON 437

P-438	PROPIEDAD	BUENAVENTURA MONCHOLI
ARQUITECTO MAESTRO OBRAS		VICENTE CERDA ( M.O. )
ARCHIVO MUNICIPAL COMPRA	ARCHIVO LEGAJO EXPEDIENTE FECHA	ARCHIVO MODERNO MUNICIPAL 1ª E/II-B 1906-1909 8 3-AGOSTO- 1907
ARCHIVO MUNICIPAL PROYECTO	ARCHIVO LEGAJO EXPEDIENTE FECHA	ARCHIVO MODERNO MUNICIPAL 1ª E/II-B 1906-1909 8 3-AGOSTO- 1907
SUPERFICIE	SUELO SUBSUELO	- -
PRECIO	SUELO SUBSUELO PERMUTA	- -
	PRECIO TOTAL	2.000 Pesetas
LOCALIZACION	CUADRO	2
	SECCION	3
	D / I	1
	PARCELA ANT. PARCELA MOD.	- 341
CLASIFICACION PROTOTIPICA	FORMAL ESTILO	Reducidas Dimensiones con Cripta Modernismo
COMENTARIOS	Panteón de Parcela organizada por Ayuntamiento 1.500 ó 2.000 Pesetas	

FOTOGRAFIA DEL PROYECTO



PLANO DE SITUACION

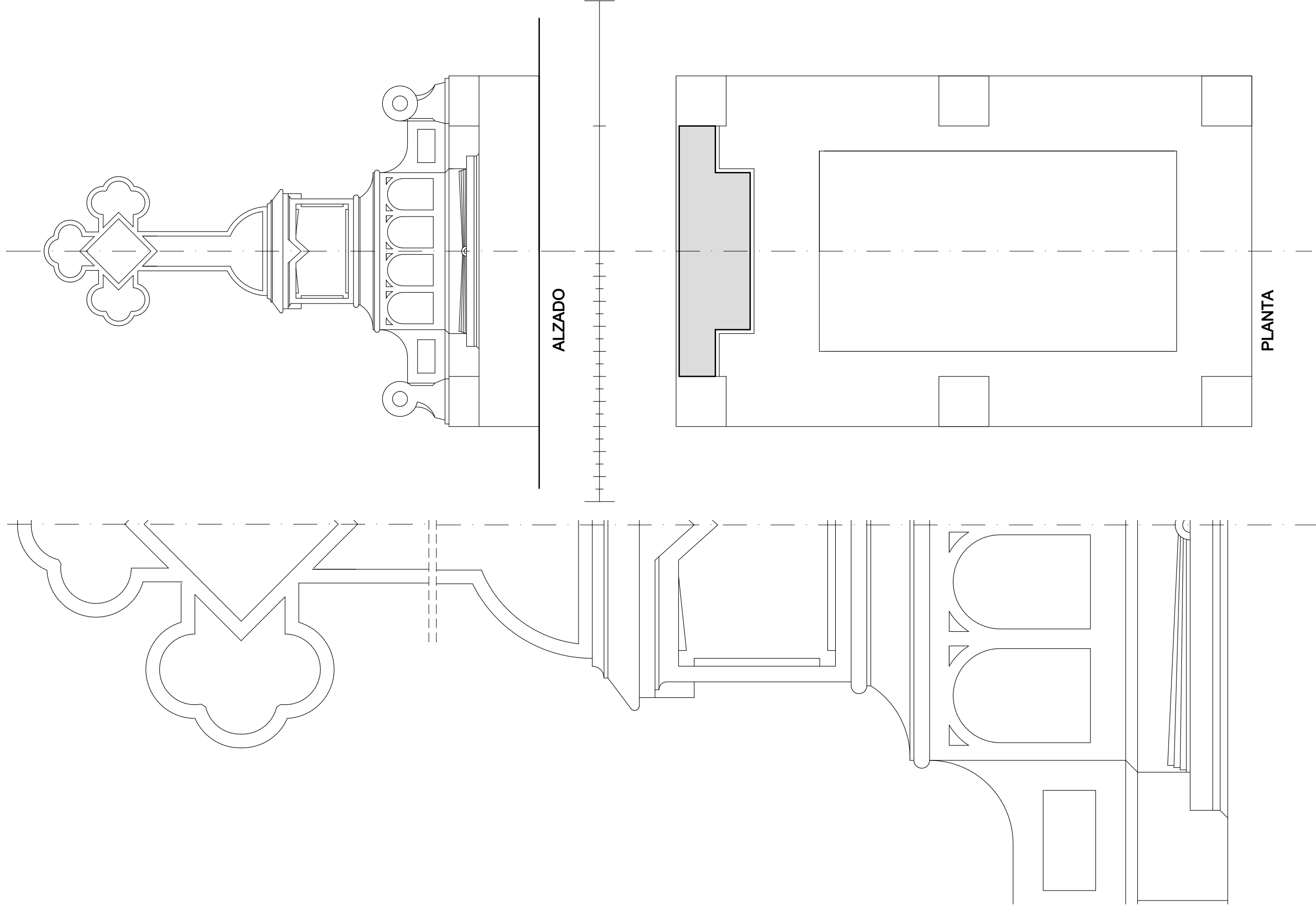



FOTOGRAFIA ACTUALIDAD



ARQUITECTURA ECLÉCTICO FUNERARIA DE LA CIUDAD DE VALENCIA  
EL CEMENTERIO GENERAL DE VALENCIA

JORGE GIRBÉS PÉREZ



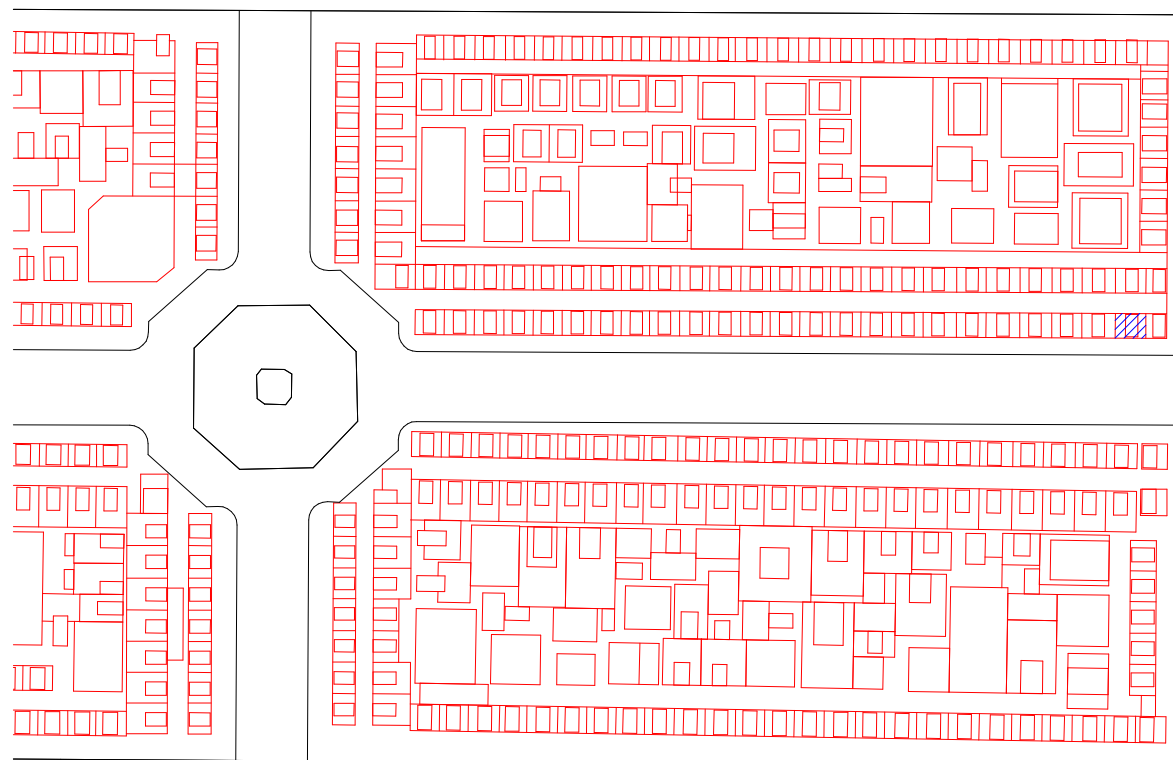
PANTEON de :

BUENAVENTURA MONCHOLI

PANTEON 438

P-439	PROPIEDAD	CONCEPCION COLL SIMON Vda. Bellver
ARQUITECTO MAESTRO OBRAS		VICENTE CERDA ( M.O. )
ARCHIVO MUNICIPAL COMPRA	ARCHIVO LEGAJO EXPEDIENTE FECHA	ARCHIVO MODERNO MUNICIPAL 1ª E/II-B 1906-1909 11 16-SEPTIEMBRE- 1907
ARCHIVO MUNICIPAL PROYECTO	ARCHIVO LEGAJO EXPEDIENTE FECHA	ARCHIVO MODERNO MUNICIPAL 1ª E/II-B 1906-1909 8 3-AGOSTO- 1907
SUPERFICIE	SUELO SUBSUELO	- -
PRECIO	SUELO	-
	SUBSUELO	-
	PERMUTA	-
	PRECIO TOTAL	2.000 Pesetas
LOCALIZACION	CUADRO	1
	SECCION	3
	D / I	1
	PARCELA ANT. PARCELA MOD.	- 339
CLASIFICACION PROTOTIPICA	FORMAL ESTILO	Reducidas Dimensiones con Cripta Modernismo
COMENTARIOS	Panteón de Parcela organizada por Ayuntamiento 1.500 ó 2.000 Pesetas	

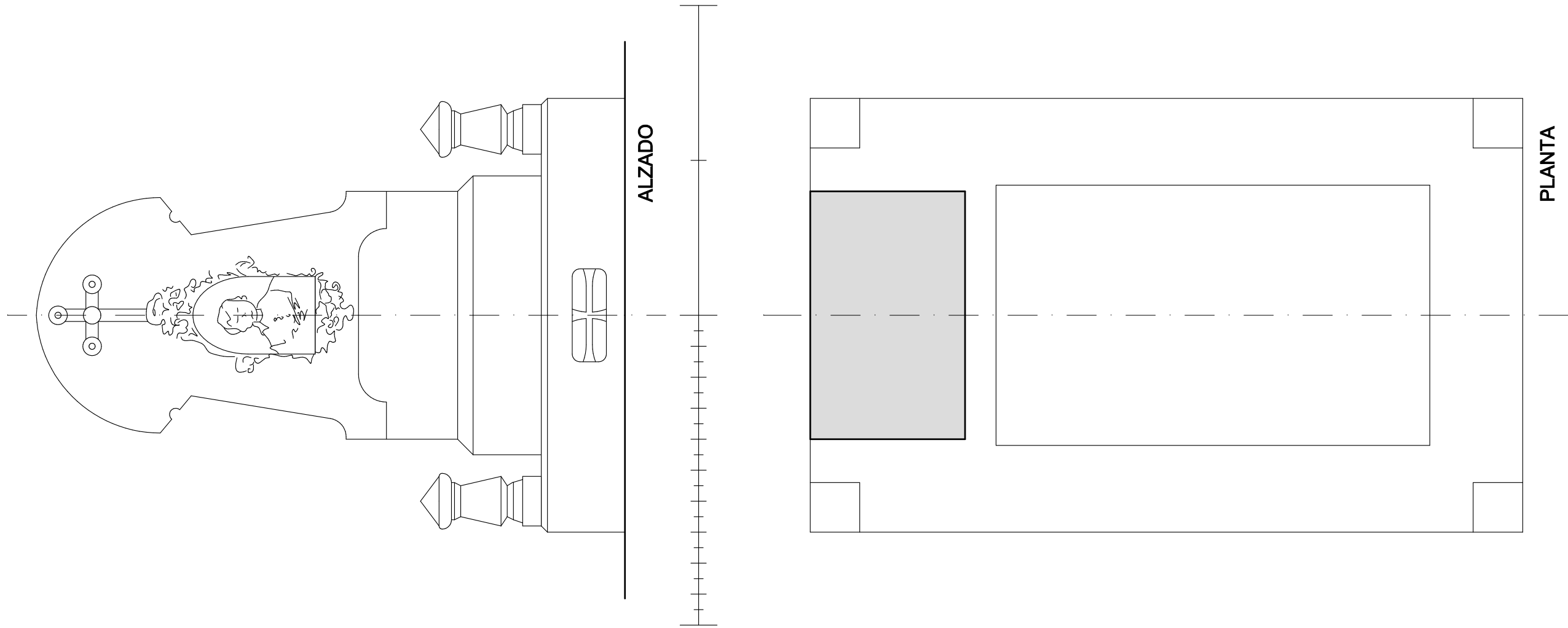
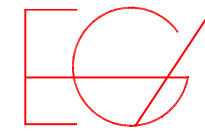
FOTOGRAFIA DEL PROYECTO



PLANO DE SITUACION

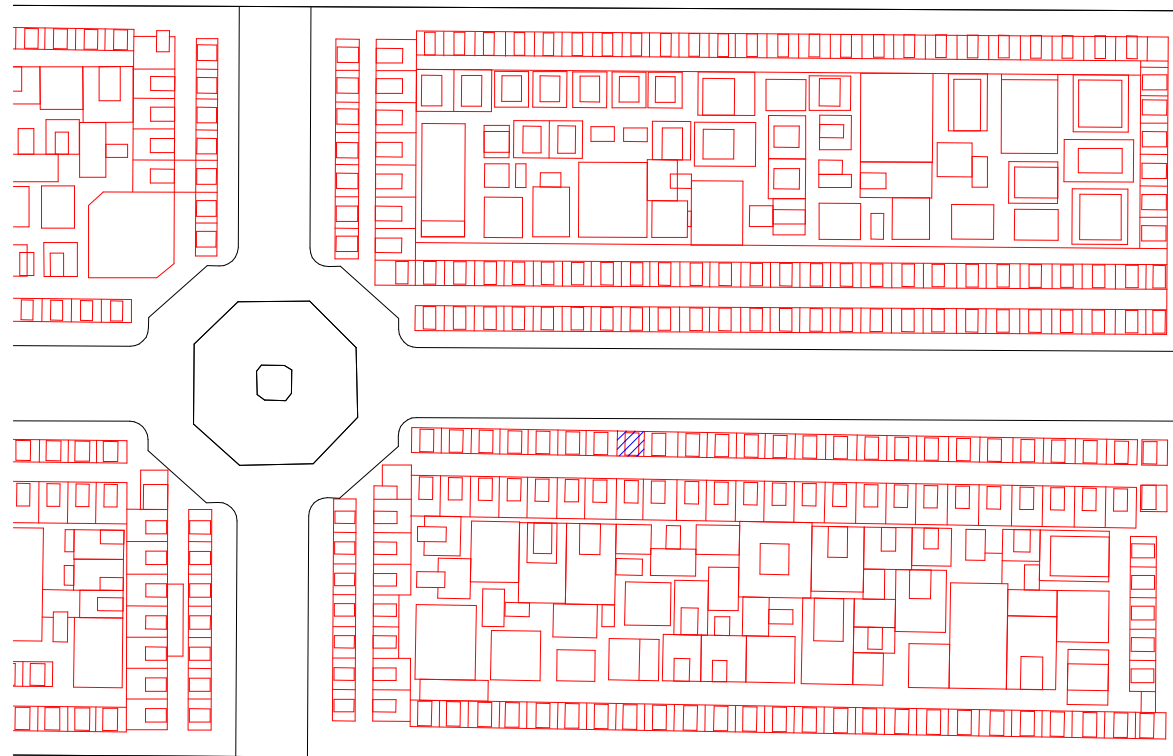
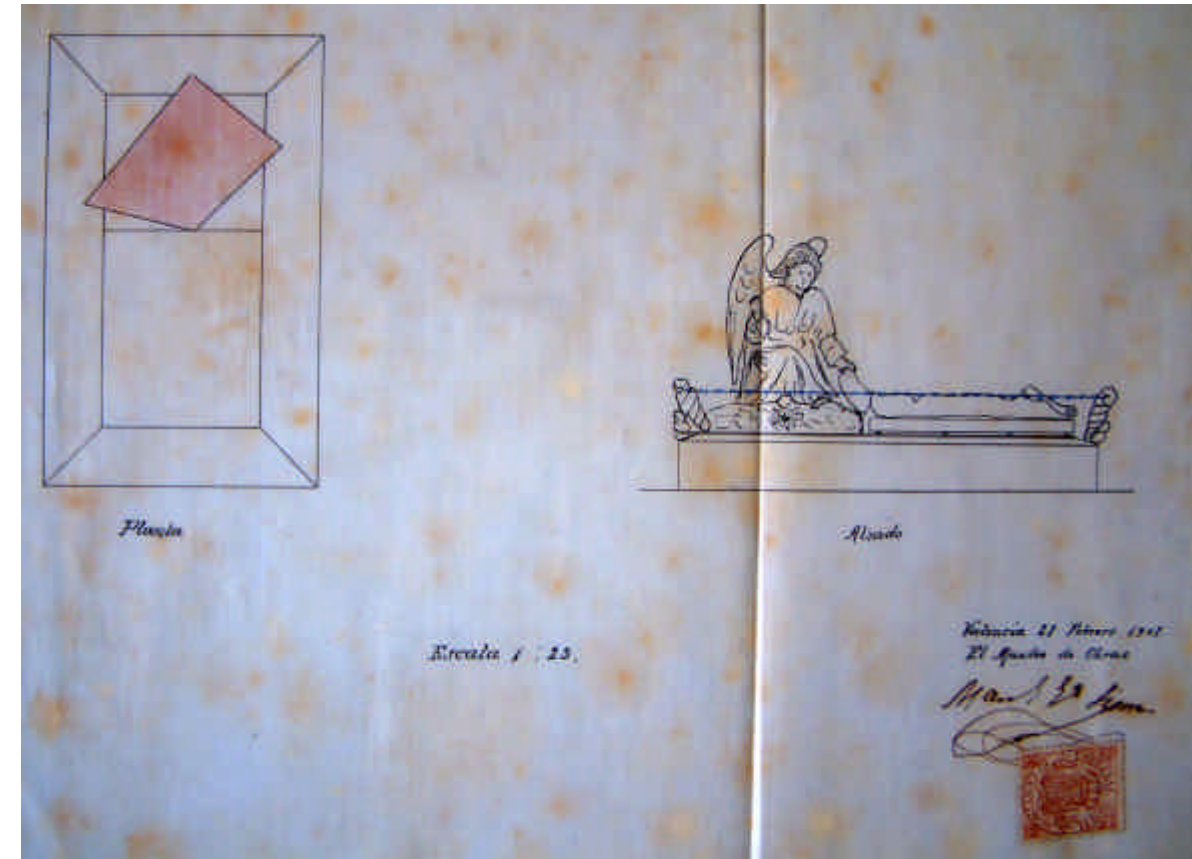


FOTOGRAFIA ACTUALIDAD



P-440	PROPIEDAD	PEDRO FERRIS ORTIZ
ARQUITECTO MAESTRO OBRAS		MANUEL GARCIA SIERRA ( M.O. )
ARCHIVO MUNICIPAL COMPRA	ARCHIVO LEGAJO EXPEDIENTE FECHA	ARCHIVO MODERNO MUNICIPAL 1ª E/II-B 1906-1909 12 27-FEBRERO- 1907
ARCHIVO MUNICIPAL PROYECTO	ARCHIVO LEGAJO EXPEDIENTE FECHA	ARCHIVO MODERNO MUNICIPAL 1ª E/II-B 1906-1909 12 27-FEBRERO- 1907
SUPERFICIE	SUELO SUBSUELO	- -
PRECIO	SUELO SUBSUELO PERMUTA	- -
	PRECIO TOTAL	2.000 Pesetas
LOCALIZACION	CUADRO	2
	SECCION	3
	D / I	1
	PARCELA ANT. PARCELA MOD.	- 356
CLASIFICACION PROTOTIPICA	FORMAL ESTILO	Reducidas Dimensiones con Cripta Modernismo
COMENTARIOS	Panteón de Parcela organizada por Ayuntamiento 1.500 ó 2.000 Pesetas	

FOTOGRAFIA DEL PROYECTO



PLANO DE SITUACION





FOTOGRAFIA ACTUALIDAD

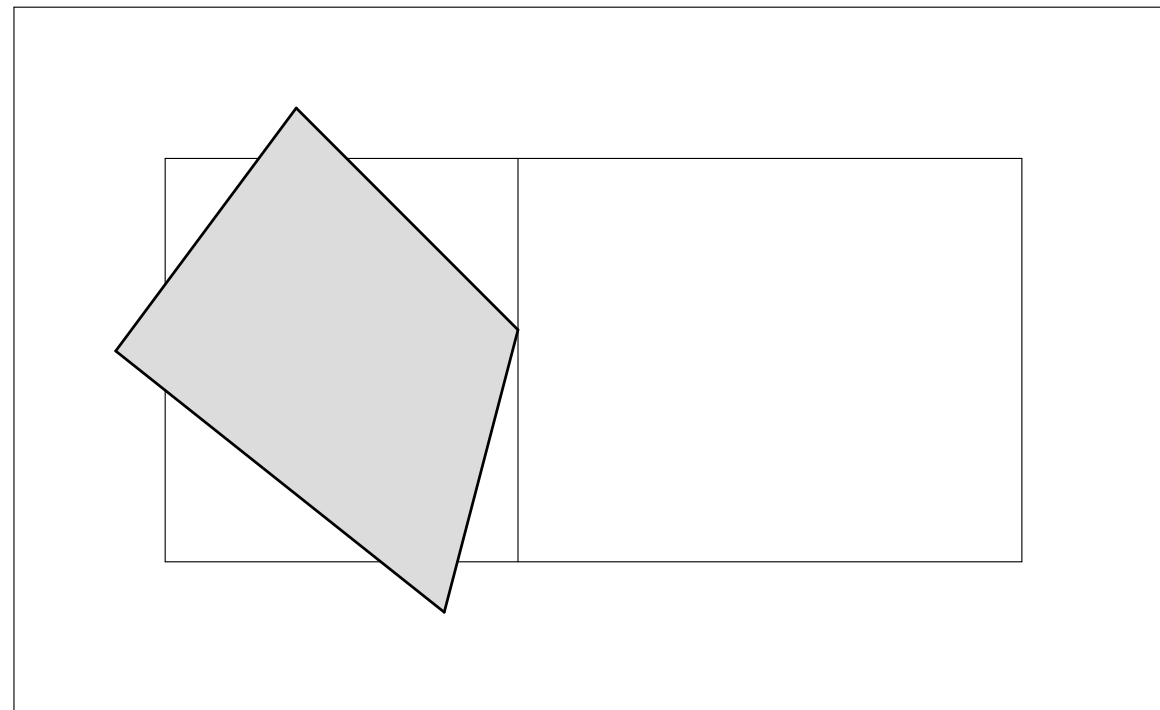


ARQUITECTURA ECLÉCTICO FUNERARIA DE LA CIUDAD DE VALENCIA  
EL CEMENTERIO GENERAL DE VALENCIA

JORGE GIRBÉS PÉREZ



ALZADO



PLANTA

PANTEON 440

PEDRO FERRIS ORTIZ

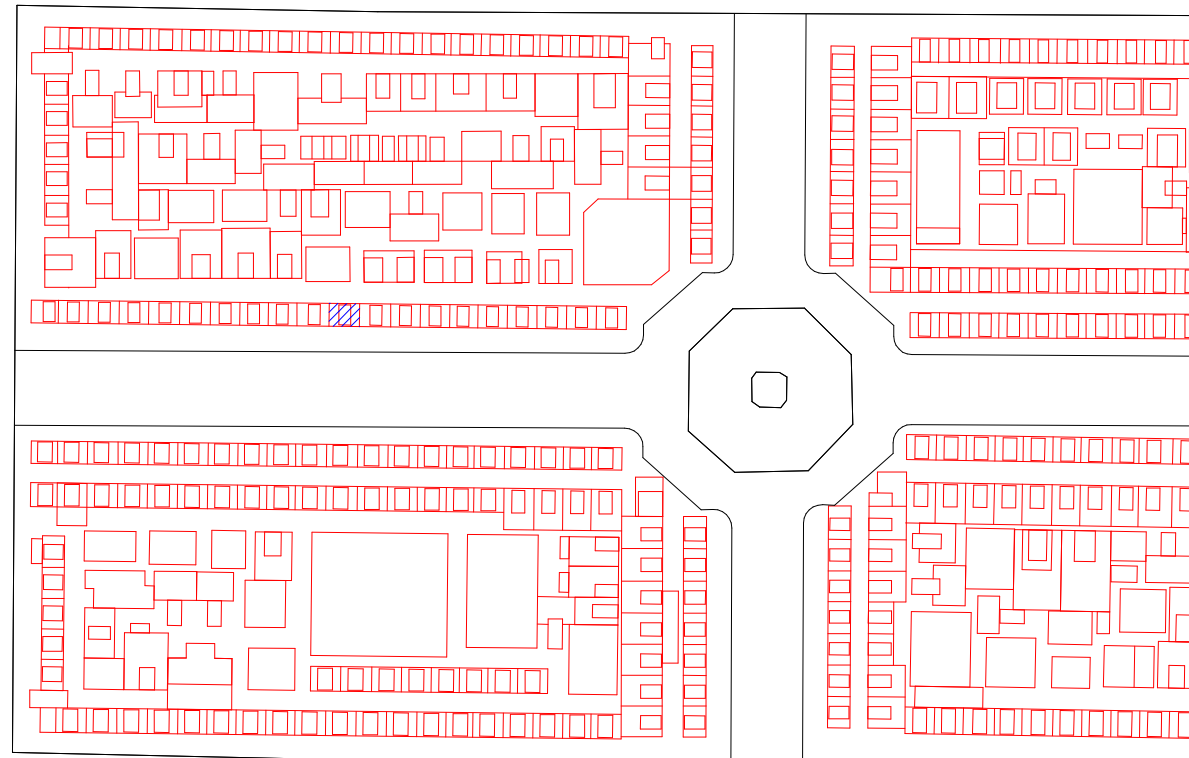
PANTEON de :

P-441	PROPIEDAD	JUAN BONET GOMEZ
ARQUITECTO MAESTRO OBRAS		VICENTE CERDA ( M.O. )
ARCHIVO MUNICIPAL COMPRA	ARCHIVO LEGAJO EXPEDIENTE FECHA	ARCHIVO MODERNO MUNICIPAL 1ª E/II-B 1906-1909 16 14-DICIEMBRE- 1907
ARCHIVO MUNICIPAL PROYECTO	ARCHIVO LEGAJO EXPEDIENTE FECHA	ARCHIVO MODERNO MUNICIPAL 1ª E/II-B 1906-1909 16 14-DICIEMBRE- 1907
SUPERFICIE	SUELO SUBSUELO	- -
PRECIO	SUELO SUBSUELO PERMUTA	- -
	PRECIO TOTAL	2.000 Pesetas
LOCALIZACION	CUADRO	3
	SECCION	3
	D / I	1
	PARCELA ANT. PARCELA MOD.	- 406
CLASIFICACION PROTOTIPICA	FORMAL ESTILO	Reducidas Dimensiones con Cripta -
COMENTARIOS	Panteón de Parcela organizada por Ayuntamiento 1.500 ó 2.000 Pesetas	

FOTOGRAFIA DEL PROYECTO

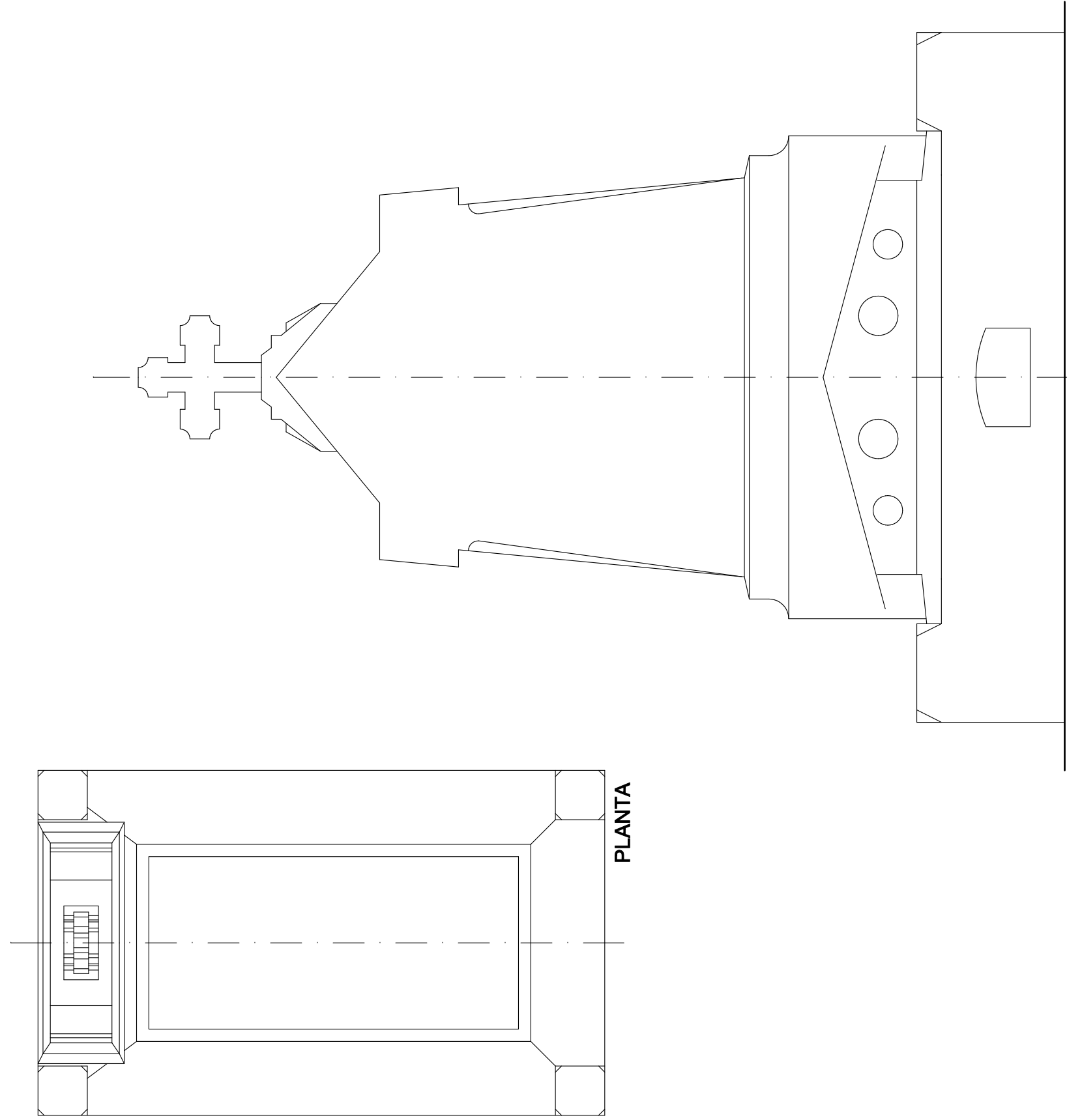
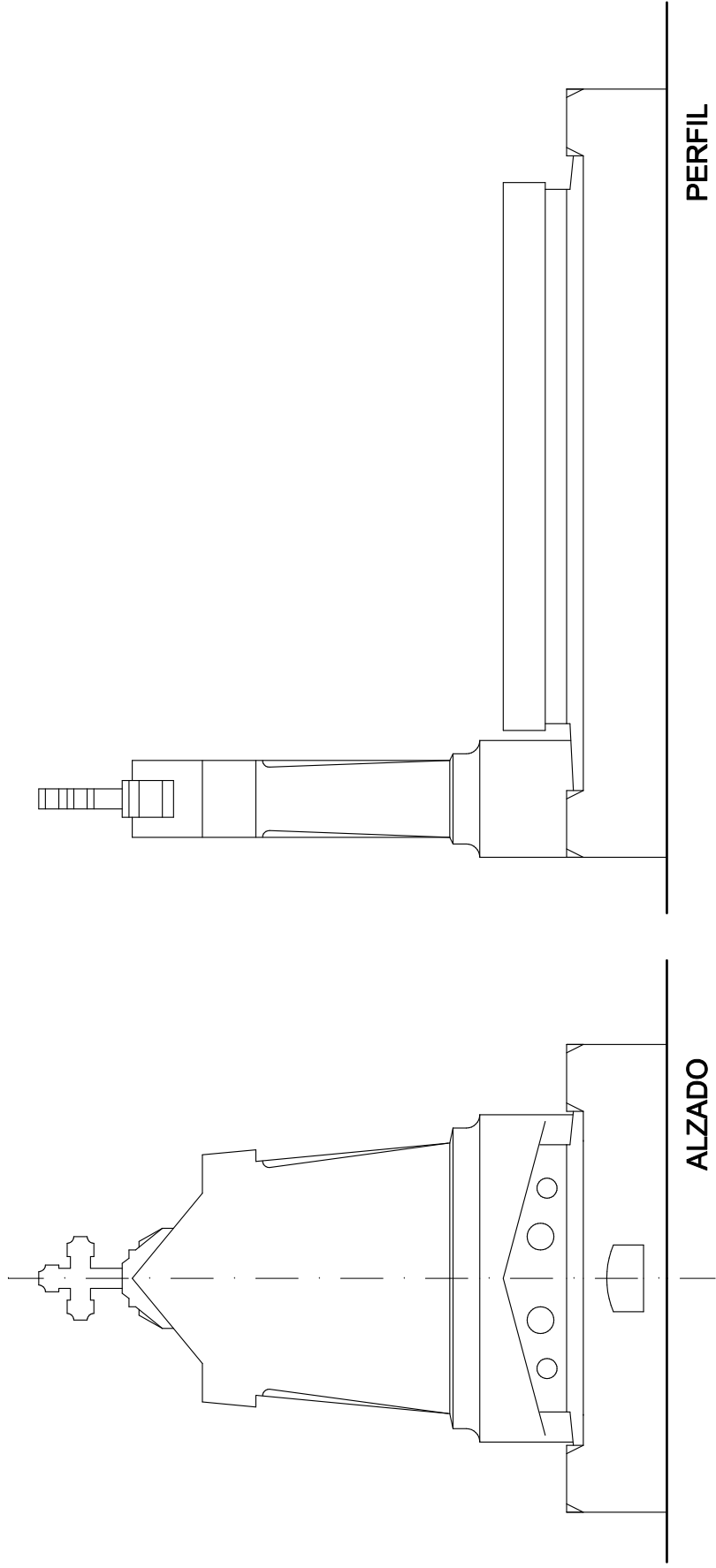


FOTOGRAFIA ACTUALIDAD



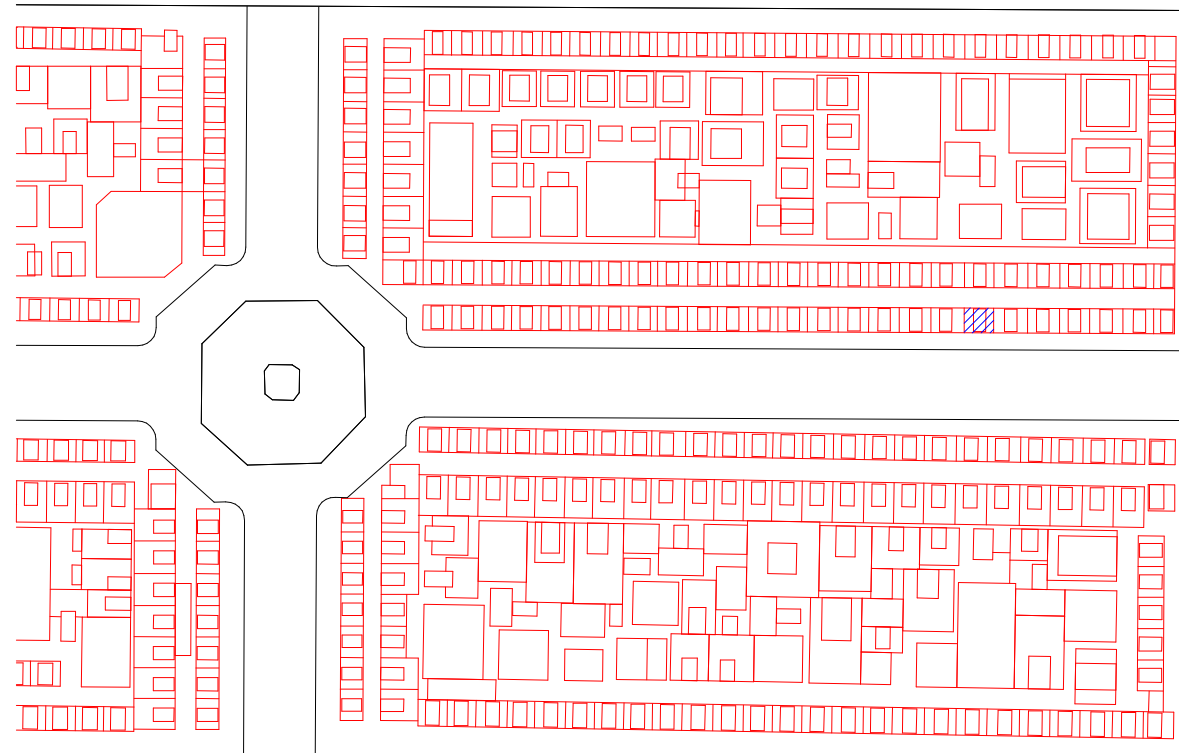
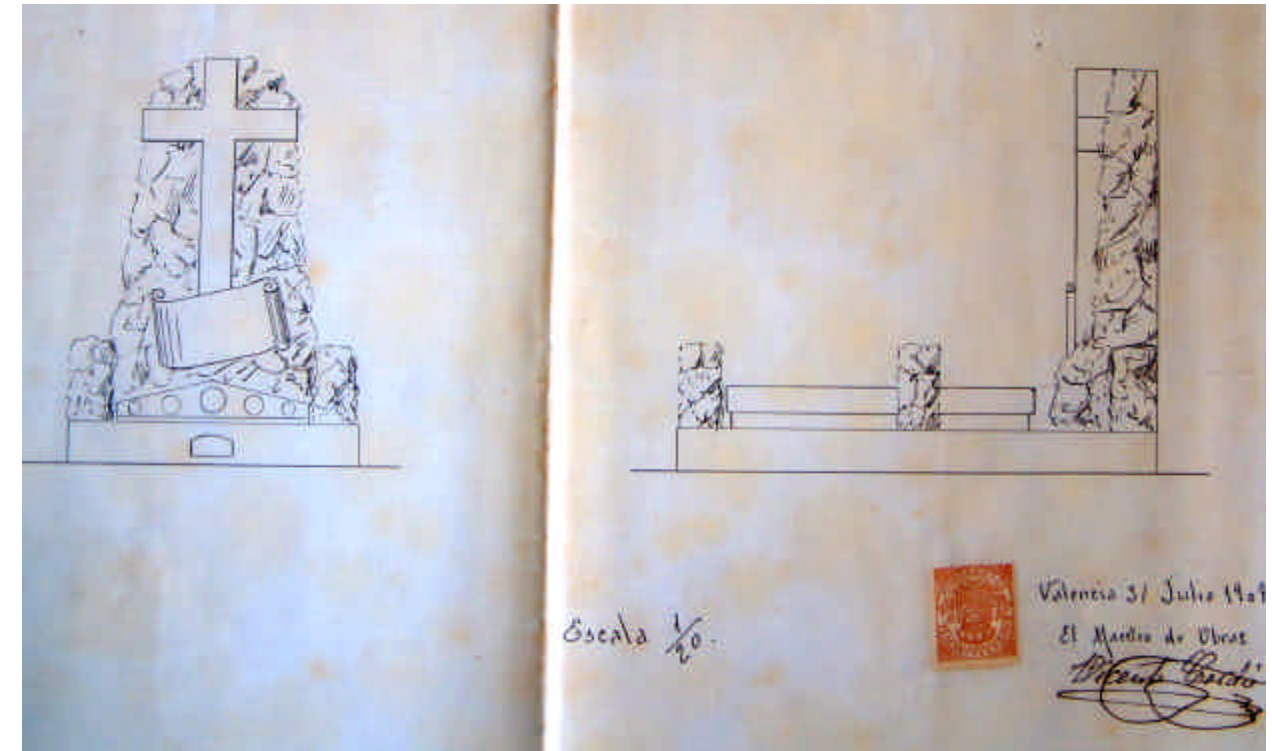
PLANO DE SITUACION





P-442	PROPIEDAD	MANUEL DURA ARGENTE
ARQUITECTO MAESTRO OBRAS		VICENTE CERDA ( M.O. )
ARCHIVO MUNICIPAL COMPRA	ARCHIVO LEGAJO EXPEDIENTE FECHA	ARCHIVO MODERNO MUNICIPAL 1ª E/II-B 1906-1909 20 20-AGOSTO- 1908
ARCHIVO MUNICIPAL PROYECTO	ARCHIVO LEGAJO EXPEDIENTE FECHA	ARCHIVO MODERNO MUNICIPAL 1ª E/II-B 1906-1909 20 20-AGOSTO- 1908
SUPERFICIE	SUELO SUBSUELO	- -
PRECIO	SUELO SUBSUELO PERMUTA	- -
	PRECIO TOTAL	2.000 Pesetas
LOCALIZACION	CUADRO	1
	SECCION	3
	D / I	1
	PARCELA ANT. PARCELA MOD.	- 334
CLASIFICACION PROTOTIPICA	FORMAL ESTILO	Reducidas Dimensiones con Cripta Eclecticismo Romantista
COMENTARIOS	Panteón de Parcela organizada por Ayuntamiento 1.500 ó 2.000 Pesetas	

FOTOGRAFIA DEL PROYECTO



PLANO DE SITUACION




FOTOGRAFIA ACTUALIDAD



ARQUITECTURA ECLÉCTICO FUNERARIA DE LA CIUDAD DE VALENCIA  
EL CEMENTERIO GENERAL DE VALENCIA

JORGE GIRBÉS PÉREZ



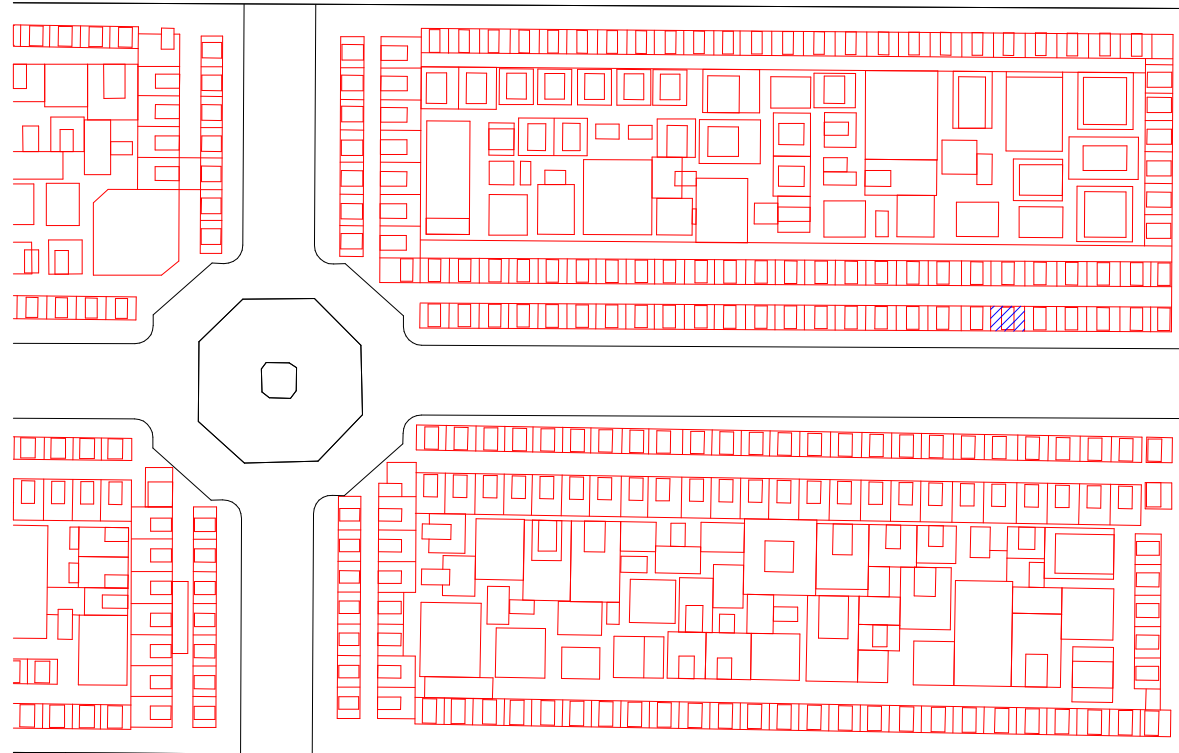

PANTEON 442

MANUEL DURA ARGENTE

PANTEON de :  
877

P-443	PROPIEDAD	JACINTA GUZMAN TARONCHER Y HERMANAS
ARQUITECTO MAESTRO OBRAS		VICENTE CERDA ( M.O. )
ARCHIVO MUNICIPAL COMPRA	ARCHIVO LEGAJO EXPEDIENTE FECHA	ARCHIVO MODERNO MUNICIPAL 1ª E/II-B 1906-1909 21 26-NOVIEMBRE- 1908
ARCHIVO MUNICIPAL PROYECTO	ARCHIVO LEGAJO EXPEDIENTE FECHA	ARCHIVO MODERNO MUNICIPAL 1ª E/II-B 1906-1909 21 26-NOVIEMBRE- 1908
SUPERFICIE	SUELO SUBSUELO	- -
PRECIO	SUELO SUBSUELO PERMUTA	- -
	PRECIO TOTAL	2.000 Pesetas
LOCALIZACION	CUADRO	1
	SECCION	3
	D / I	1
	PARCELA ANT. PARCELA MOD.	- 335
CLASIFICACION PROTOTIPICA	FORMAL ESTILO	Reducidas Dimensiones con Cripta Eclecticismo Romantista
COMENTARIOS	Panteón de Parcela organizada por Ayuntamiento 1.500 ó 2.000 Pesetas	

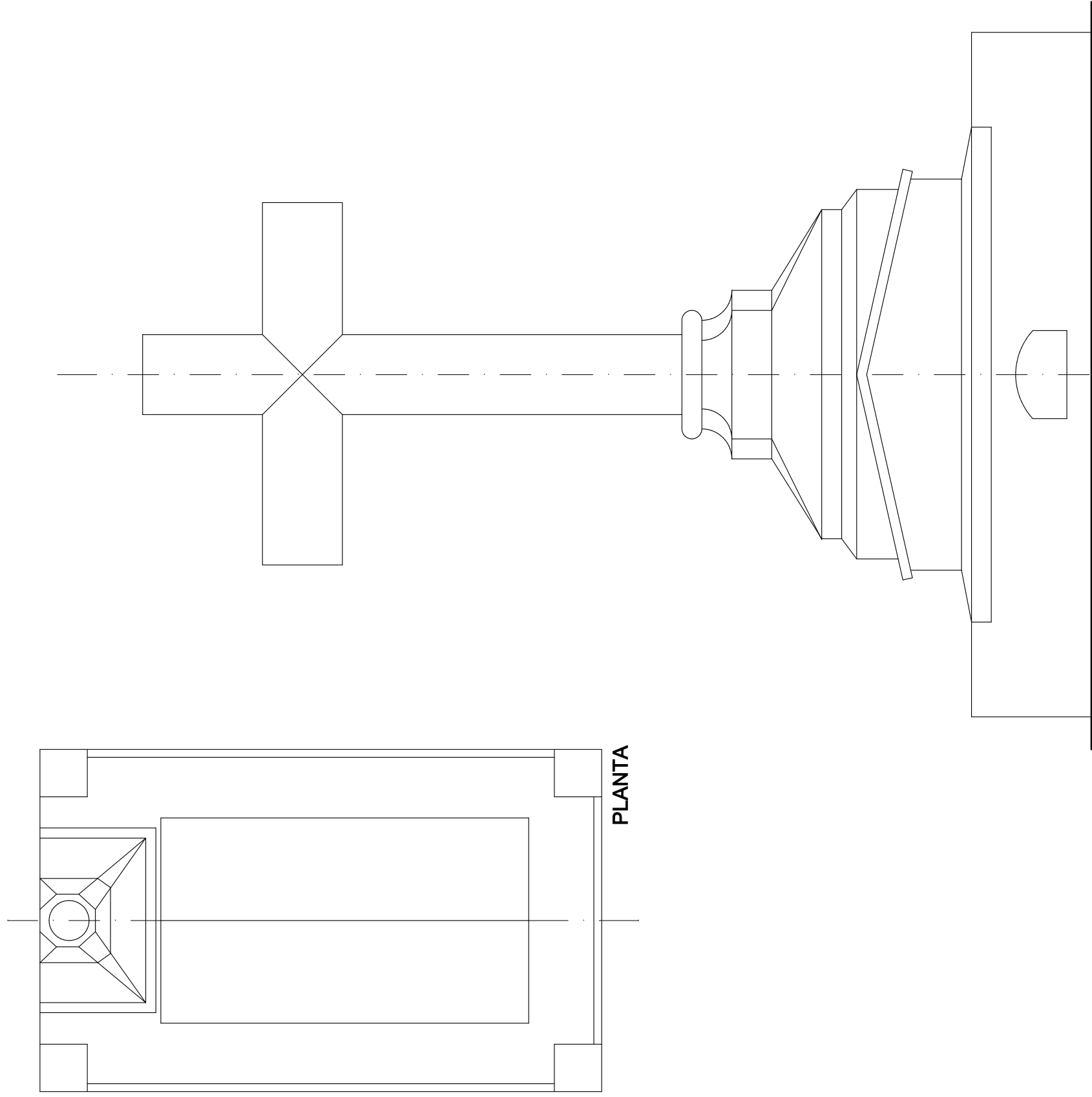
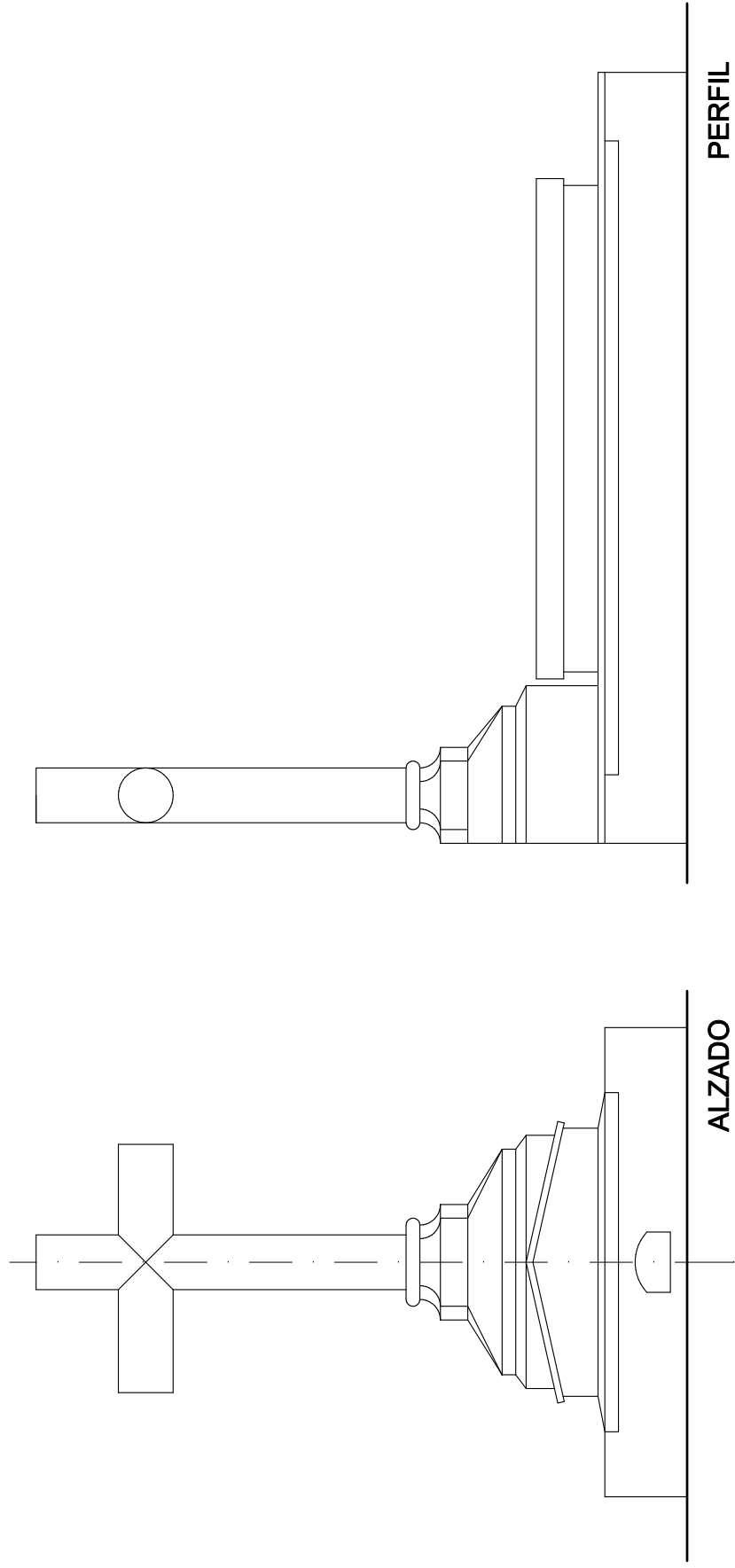
FOTOGRAFIA DEL PROYECTO



PLANO DE SITUACION

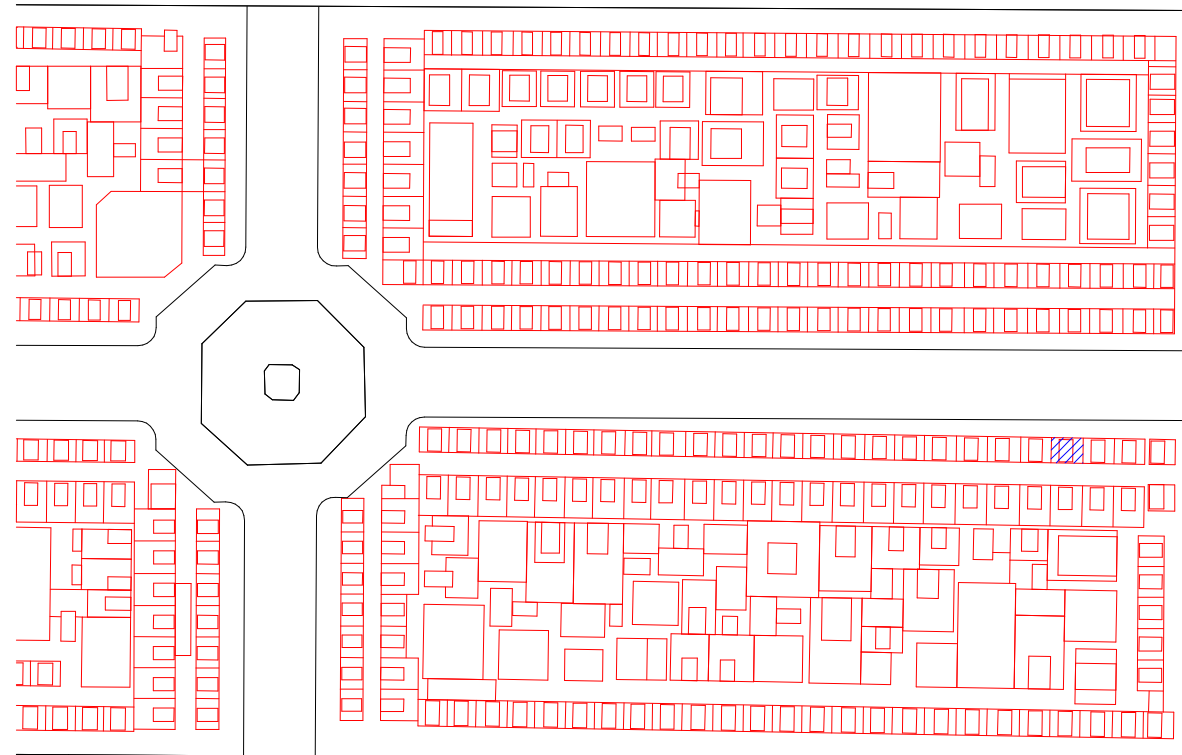



FOTOGRAFIA ACTUALIDAD



P-444	PROPIEDAD	FRANCISCO LAURENS
ARQUITECTO MAESTRO OBRAS		MANUEL GARCIA SIERRA ( M.O. )
ARCHIVO MUNICIPAL COMPRA	ARCHIVO LEGAJO EXPEDIENTE FECHA	ARCHIVO MODERNO MUNICIPAL 1ª E/II-B 1906-1909 22 26-MAYO- 1908
ARCHIVO MUNICIPAL PROYECTO	ARCHIVO LEGAJO EXPEDIENTE FECHA	ARCHIVO MODERNO MUNICIPAL 1ª E/II-B 1906-1909 22 26-MAYO- 1908
SUPERFICIE	SUELO SUBSUELO	- -
PRECIO	SUELO SUBSUELO PERMUTA	- -
	PRECIO TOTAL	NICHOS 635 Pesetas
LOCALIZACION	CUADRO	2
	SECCION	3
	D / I	1
	PARCELA ANT. PARCELA MOD.	- 342
CLASIFICACION PROTOTIPICA	FORMAL ESTILO	Reducidas Dimensiones con Cripta Modernista
COMENTARIOS	Panteón de Parcela organizada por Ayuntamiento 1.500 ó 2.000 Pesetas	

FOTOGRAFIA DEL PROYECTO



PLANO DE SITUACION





FOTOGRAFIA ACTUALIDAD

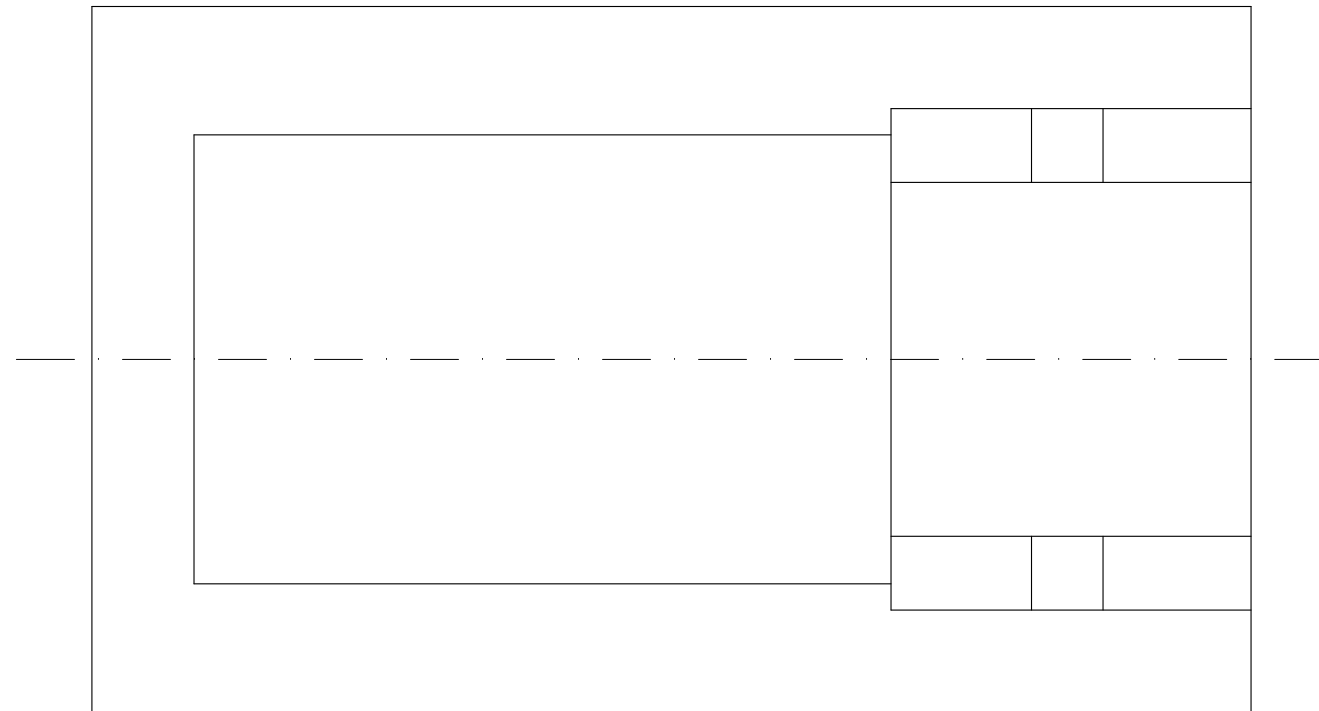


ARQUITECTURA ECLÉCTICO FUNERARIA DE LA CIUDAD DE VALENCIA  
EL CEMENTERIO GENERAL DE VALENCIA

JORGE GIRBÉS PÉREZ



ALZADO



PLANTA

PANTEON 444

FRANCISCO LAURENS

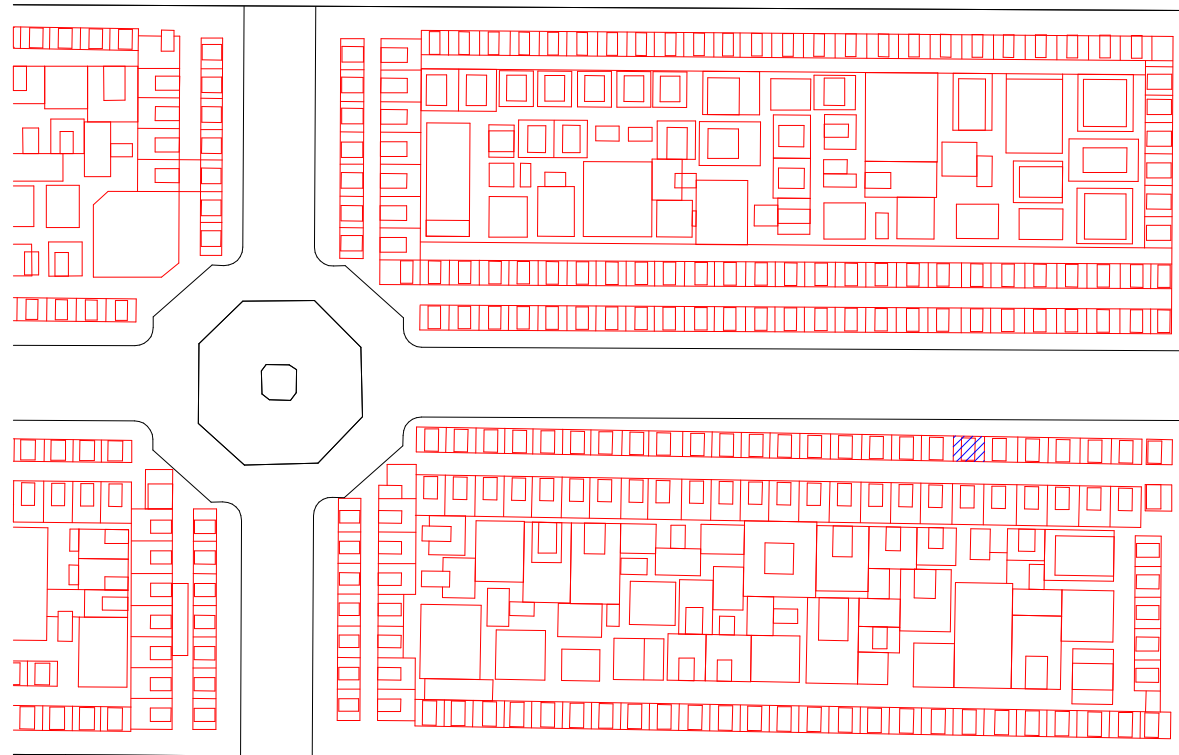
PANTEON de :

<b>P-445</b>	<b>PROPIEDAD</b>	<b>LUIS CATALAN RODRIGUEZ</b>
<b>ARQUITECTO MAESTRO OBRAS</b>		MANUEL GARCIA SIERRA ( M.O. )
<b>ARCHIVO MUNICIPAL COMPRA</b>	ARCHIVO LEGAJO EXPEDIENTE FECHA	ARCHIVO MODERNO MUNICIPAL 1ª E/II-B 1906-1909 23 2-JUNIO- 1908
<b>ARCHIVO MUNICIPAL PROYECTO</b>	ARCHIVO LEGAJO EXPEDIENTE FECHA	ARCHIVO MODERNO MUNICIPAL 1ª E/II-B 1906-1909 23 2-JUNIO- 1908
<b>SUPERFICIE</b>	SUELO SUBSUELO	- -
<b>PRECIO</b>	SUELO SUBSUELO PERMUTA	- - -
	<b>PRECIO TOTAL</b>	2.000 Pesetas
<b>LOCALIZACION</b>	CUADRO	2
	SECCION	3
	D / I	1
	PARCELA ANT. PARCELA MOD.	- 345
<b>CLASIFICACION PROTOTIPICA</b>	FORMAL ESTILO	Reducidas Dimensiones con Cripta -
<b>COMENTARIOS</b>	Panteón de Parcela organizada por Ayuntamiento 1.500 ó 2.000 Pesetas	

FOTOGRAFIA DEL PROYECTO



FOTOGRAFIA ACTUALIDAD



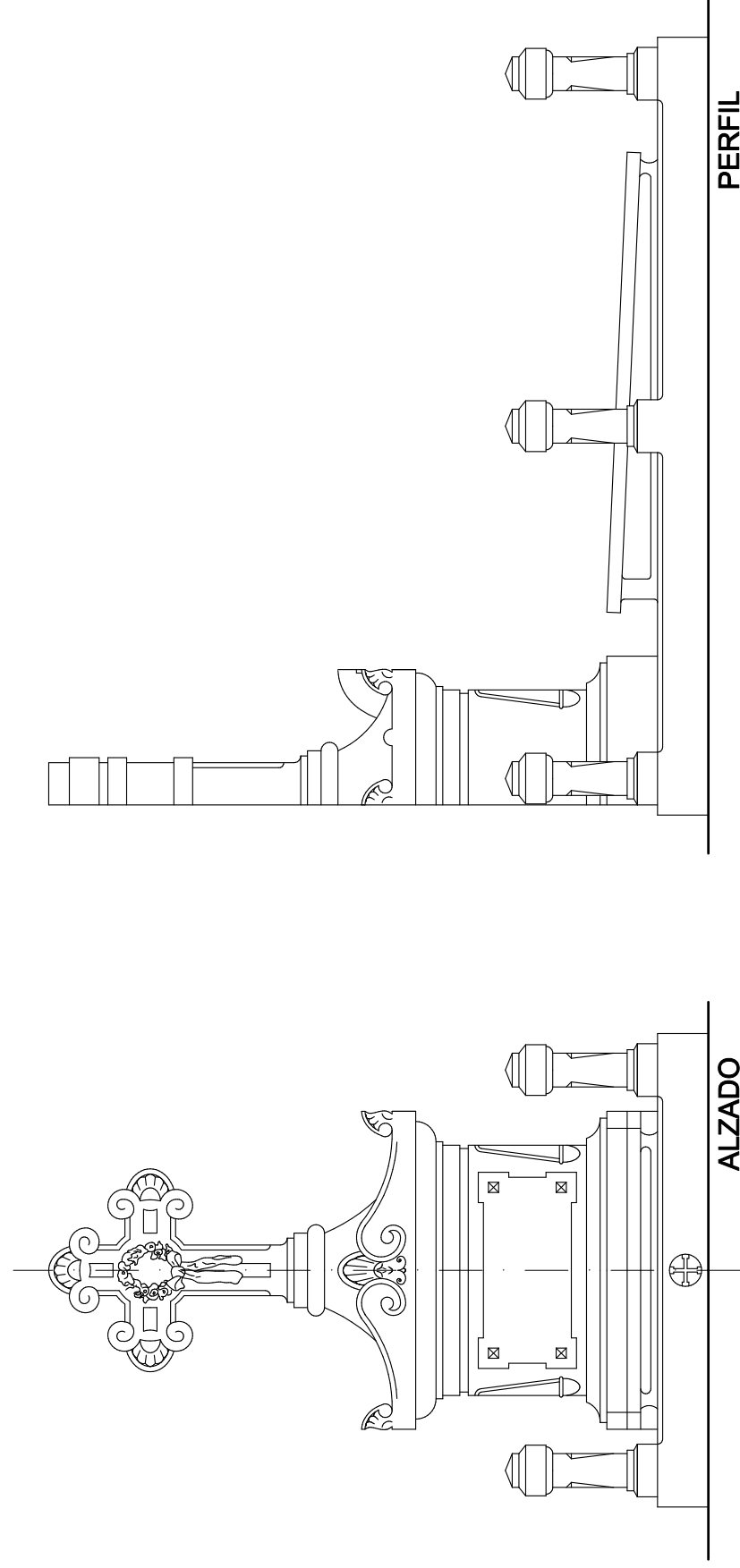
PLANO DE SITUACION



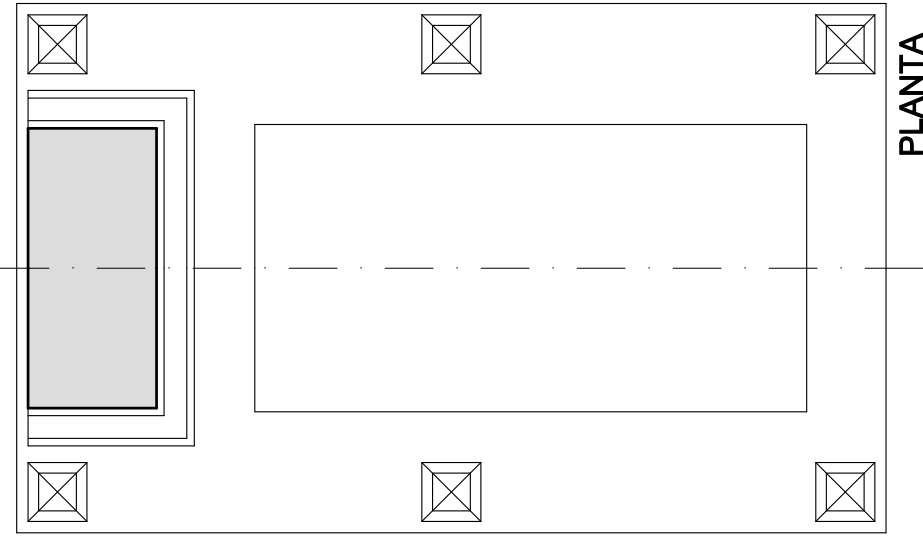


ARQUITECTURA ECLÉCTICO FUNERARIA DE LA CIUDAD DE VALENCIA  
EL CEMENTERIO GENERAL DE VALENCIA

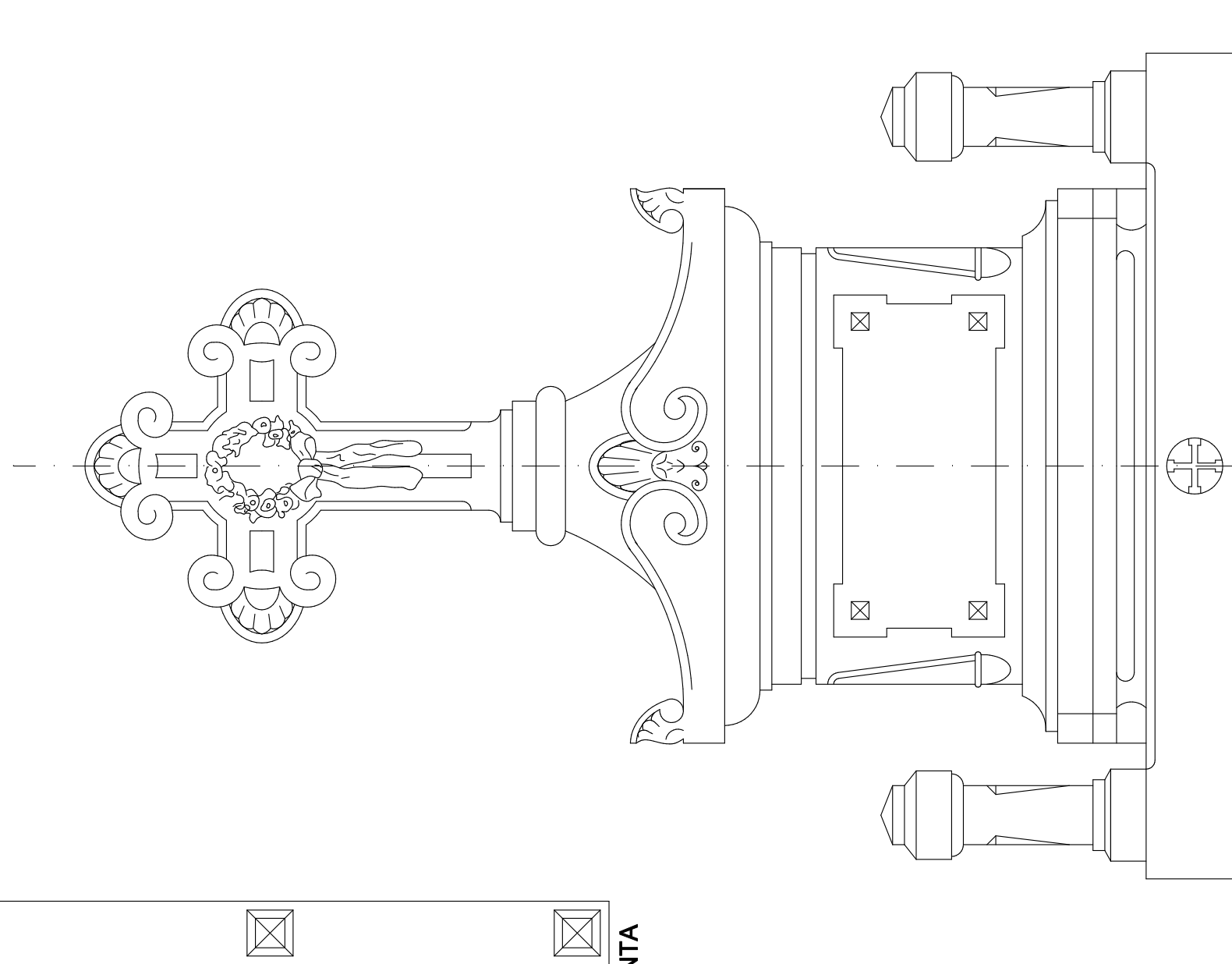
JORGE GIRBÉS PÉREZ



ALZADO



PLANTA



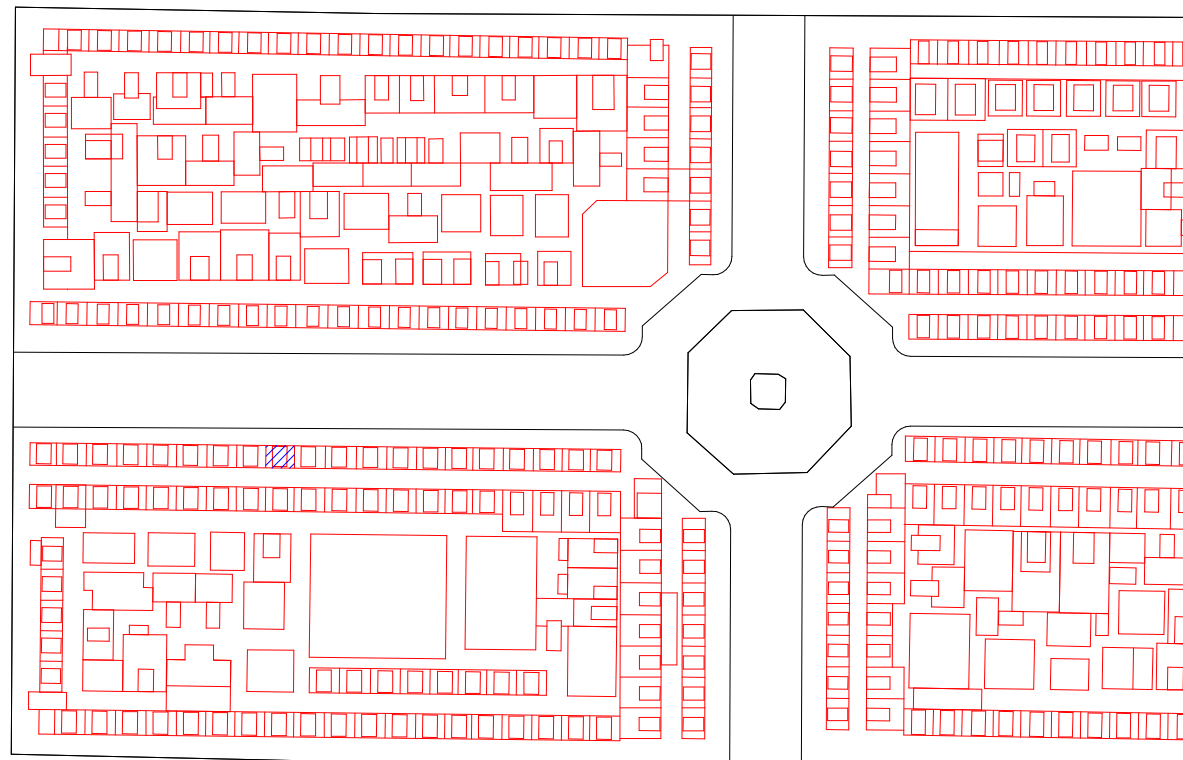
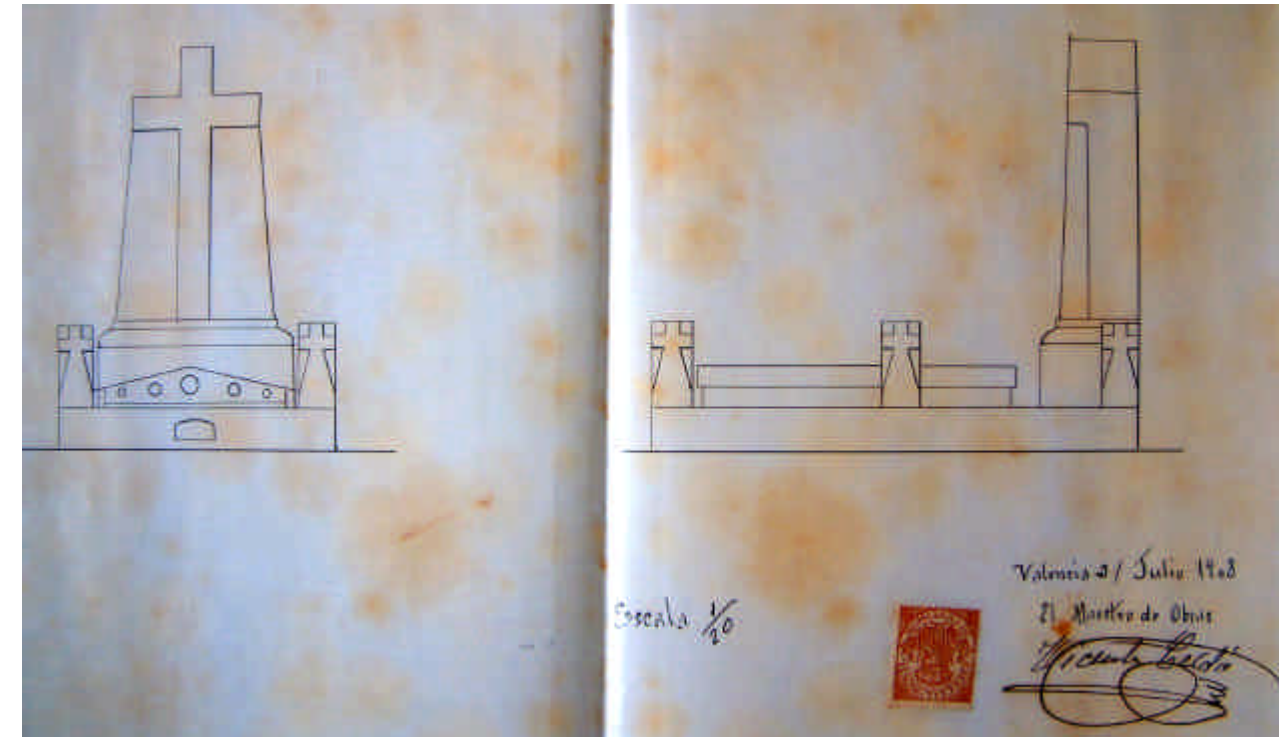
PANTEON 445

LUIS CATALAN RODRIGUEZ

PANTEON de :

P-446	PROPIEDAD	JUAN REQUENA SANCHEZ
ARQUITECTO MAESTRO OBRAS		VICENTE CERDA ( M.O. )
ARCHIVO MUNICIPAL COMPRA	ARCHIVO LEGAJO EXPEDIENTE FECHA	ARCHIVO MODERNO MUNICIPAL 1ª E/II-B 1906-1909 24 21-JULIO- 1908
ARCHIVO MUNICIPAL PROYECTO	ARCHIVO LEGAJO EXPEDIENTE FECHA	ARCHIVO MODERNO MUNICIPAL 1ª E/II-B 1906-1909 24 21-JULIO- 1908
SUPERFICIE	SUELO SUBSUELO	- -
PRECIO	SUELO SUBSUELO PERMUTA	- -
	PRECIO TOTAL	2.000 Pesetas
LOCALIZACION	CUADRO	4
	SECCION	3
	D / I	1
	PARCELA ANT. PARCELA MOD.	- 389
CLASIFICACION PROTOTIPICA	FORMAL ESTILO	Reducidas Dimensiones con Cripta Modernista
COMENTARIOS	Panteón de Parcela organizada por Ayuntamiento 1.500 ó 2.000 Pesetas Cambio de altura de la Estela.	

FOTOGRAFIA DEL PROYECTO



PLANO DE SITUACION

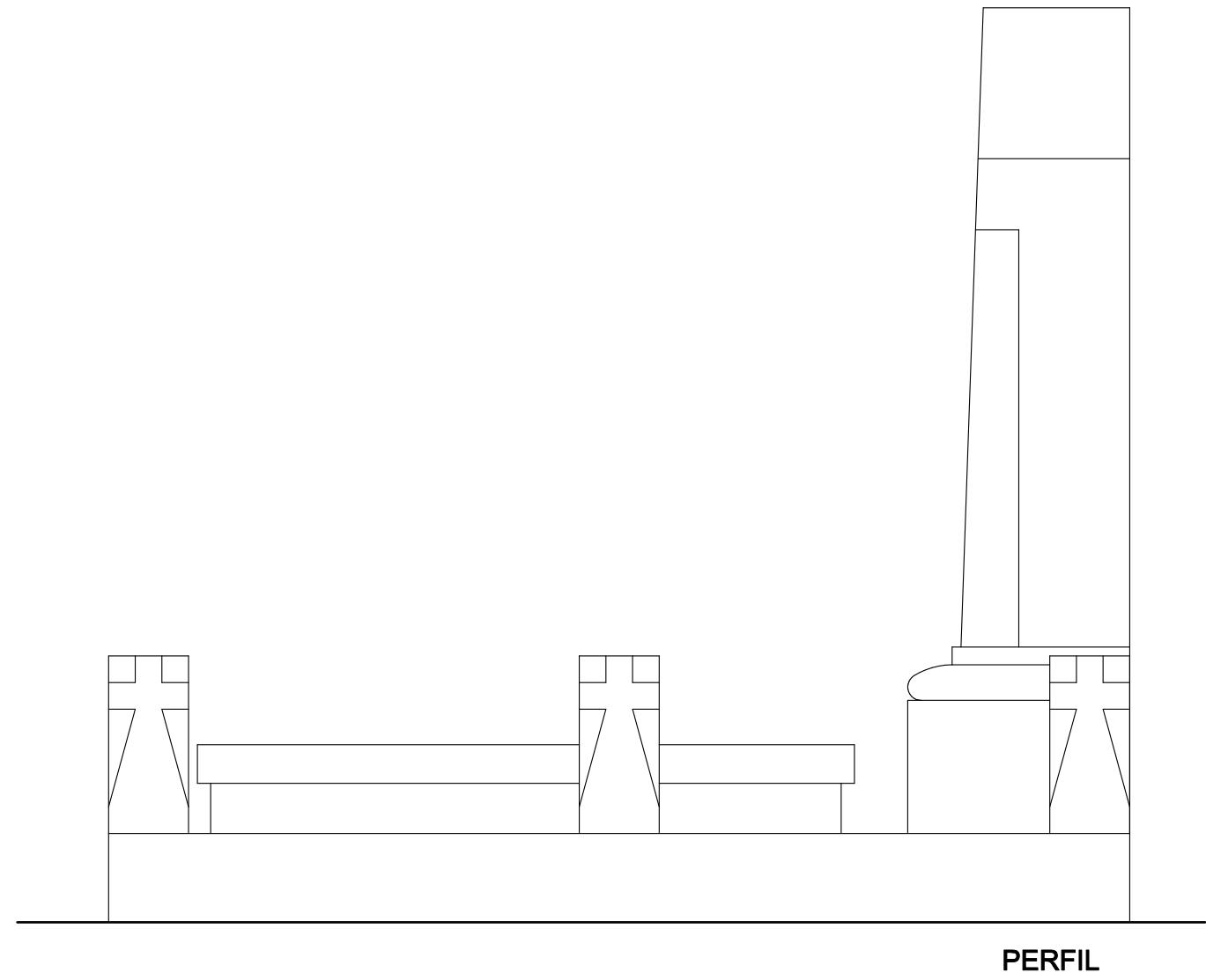




FOTOGRAFIA ACTUALIDAD



ARQUITECTURA ECLÉCTICO FUNERARIA DE LA CIUDAD DE VALENCIA  
EL CEMENTERIO GENERAL DE VALENCIA

JORGE GIRBÉS PÉREZ



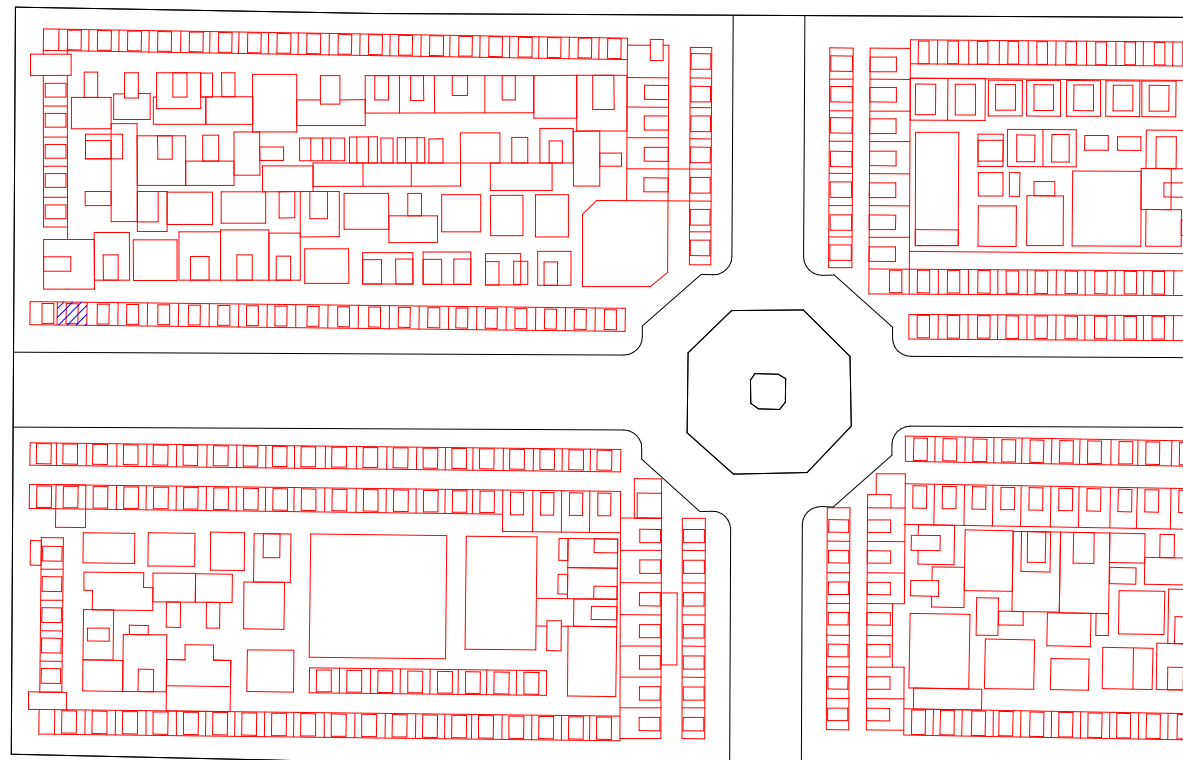

PANTEON 446

JUAN REQUENA SANCHEZ

PANTEON de :

P-447	PROPIEDAD	RAMON GIL CERVERON	
ARQUITECTO MAESTRO OBRAS		VICENTE CERDA ( M.O. )	
ARCHIVO MUNICIPAL COMPRA	ARCHIVO LEGAJO EXPEDIENTE FECHA	ARCHIVO MODERNO MUNICIPAL 1ª E/II-B 1906-1909 25 2-MARZO- 1908	
ARCHIVO MUNICIPAL PROYECTO	ARCHIVO LEGAJO EXPEDIENTE FECHA	ARCHIVO MODERNO MUNICIPAL 1ª E/II-B 1906-1909 25 2-MARZO- 1908	
SUPERFICIE	SUELO SUBSUELO	- -	
PRECIO	SUELO SUBSUELO PERMUTA	- -	
	PRECIO TOTAL	NICHOS 818 Pesetas	
LOCALIZACION	CUADRO SECCION D / I	3 3 1	
	PARCELA ANT. PARCELA MOD.	- 397	
	CLASIFICACION PROTOTIPICA	FORMAL ESTILO	Reducidas Dimensiones con Cripta -
	COMENTARIOS	Panteón de Parcela organizada por Ayuntamiento 1.500 ó 2.000 Pesetas	

FOTOGRAFIA DEL PROYECTO



PLANO DE SITUACION

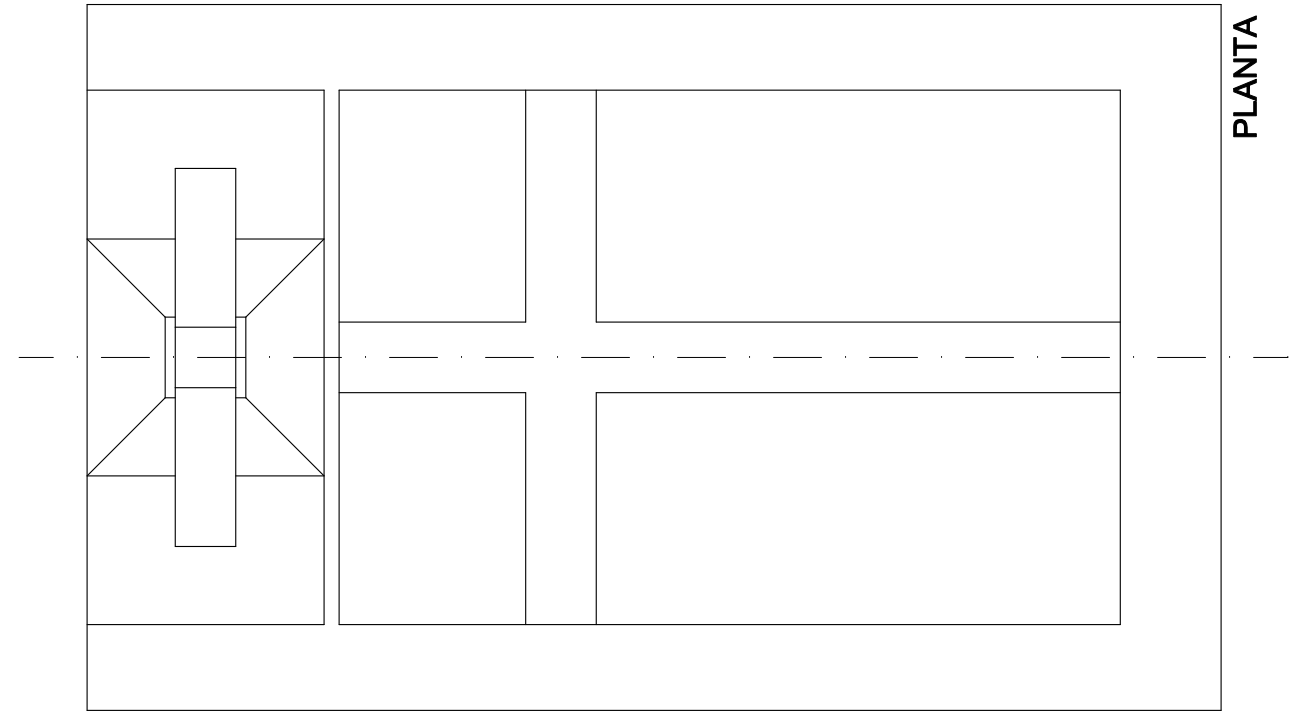
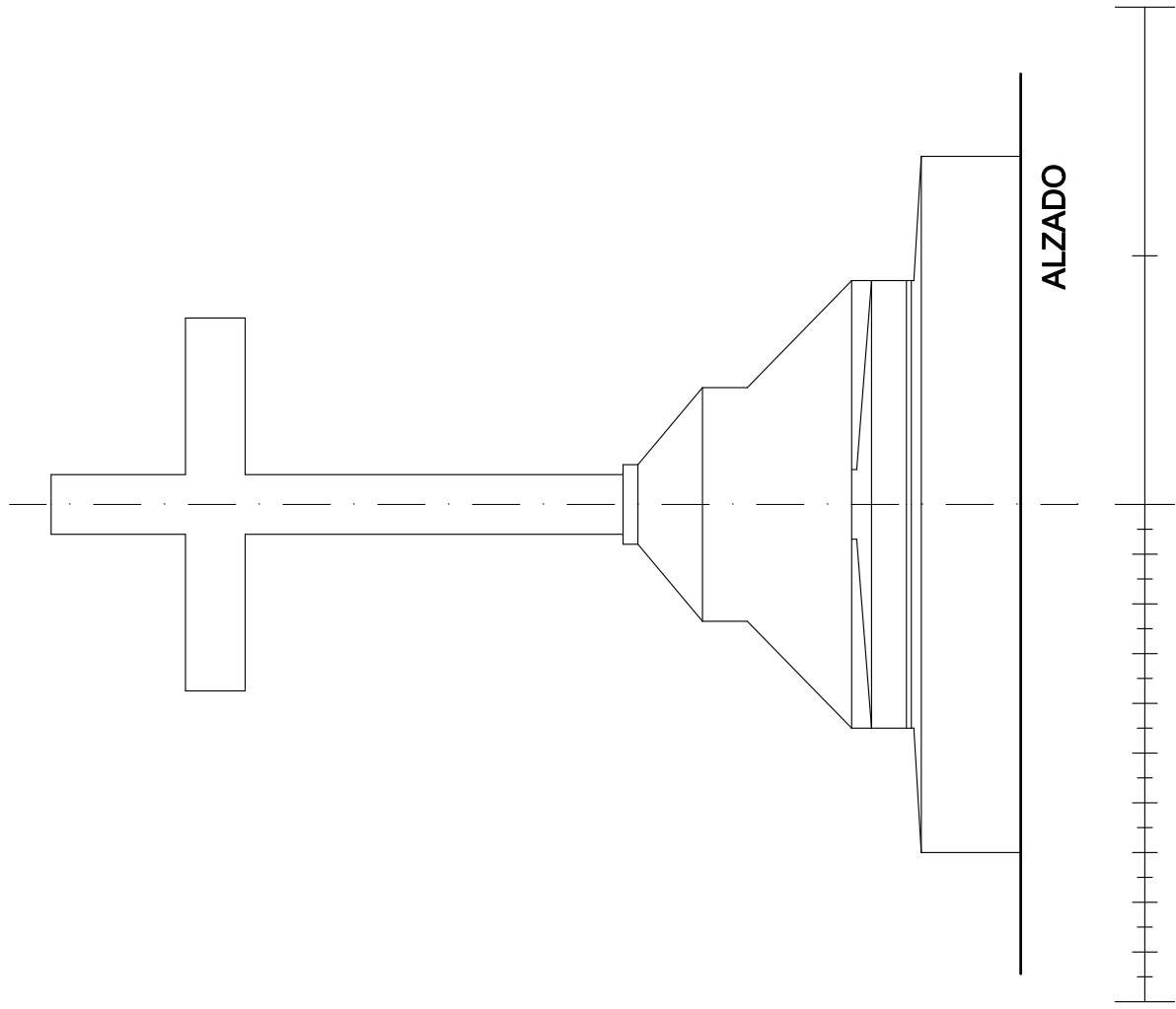



FOTOGRAFIA ACTUALIDAD




ARQUITECTURA ECLÉCTICO FUNERARIA DE LA CIUDAD DE VALENCIA  
EL CEMENTERIO GENERAL DE VALENCIA

JORGE GIRBÉS PÉREZ



PANTEON 447

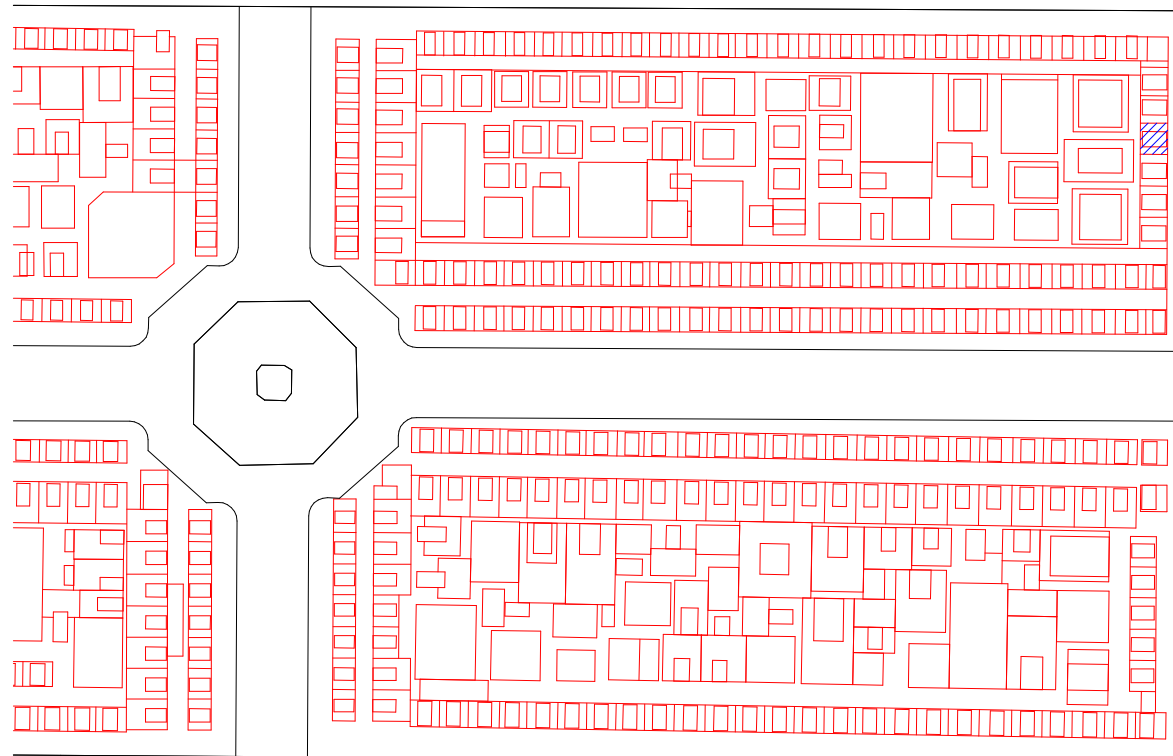



RAMON GIL CERVERON

PANTEON de :

P-448	PROPIEDAD	JOSE SANCHO RUBIO
ARQUITECTO MAESTRO OBRAS		MANUEL GARCIA SIERRA ( M.O. )
ARCHIVO MUNICIPAL COMPRA	ARCHIVO LEGAJO EXPEDIENTE FECHA	ARCHIVO MODERNO MUNICIPAL 1ª E/II-B 1906-1909 26 26-MARZO- 1908
ARCHIVO MUNICIPAL PROYECTO	ARCHIVO LEGAJO EXPEDIENTE FECHA	ARCHIVO MODERNO MUNICIPAL 1ª E/II-B 1906-1909 26 26-MARZO- 1908
SUPERFICIE	SUELO SUBSUELO	- -
PRECIO	SUELO SUBSUELO PERMUTA	- -
	PRECIO TOTAL	2.000 Pesetas
LOCALIZACION	CUADRO	1
	SECCION	3
	D / I	1
	PARCELA ANT. PARCELA MOD.	- 448
CLASIFICACION PROTOTIPICA	FORMAL ESTILO	Reducidas Dimensiones con Cripta Modernista
COMENTARIOS	Panteón de Parcela organizada por Ayuntamiento 1.500 ó 2.000 Pesetas	

FOTOGRAFIA DEL PROYECTO



PLANO DE SITUACION

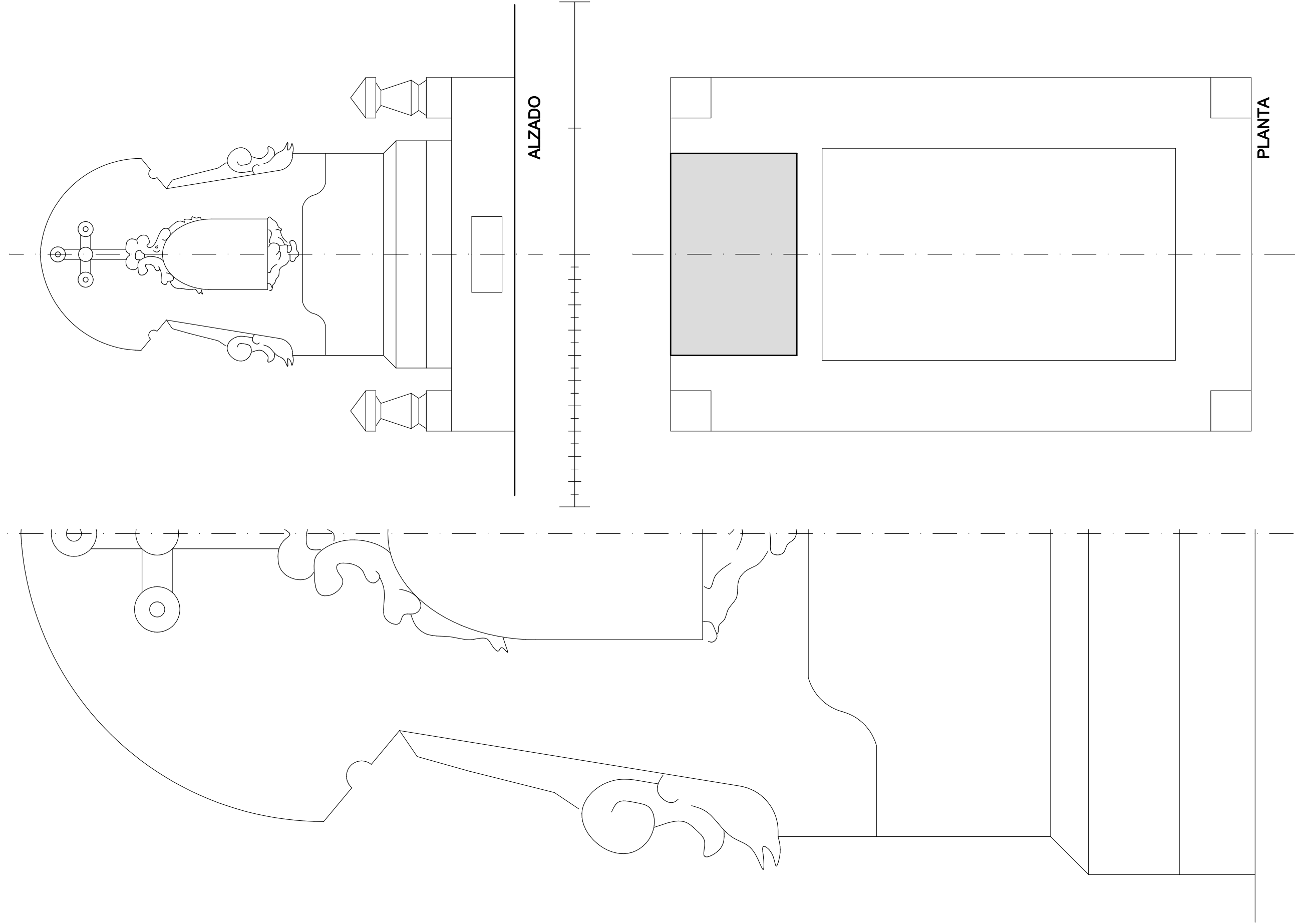
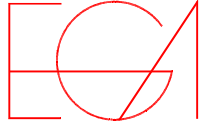


FOTOGRAFIA ACTUALIDAD



ARQUITECTURA ECLÉCTICO FUNERARIA DE LA CIUDAD DE VALENCIA  
EL CEMENTERIO GENERAL DE VALENCIA

JORGE GIRBÉS PÉREZ



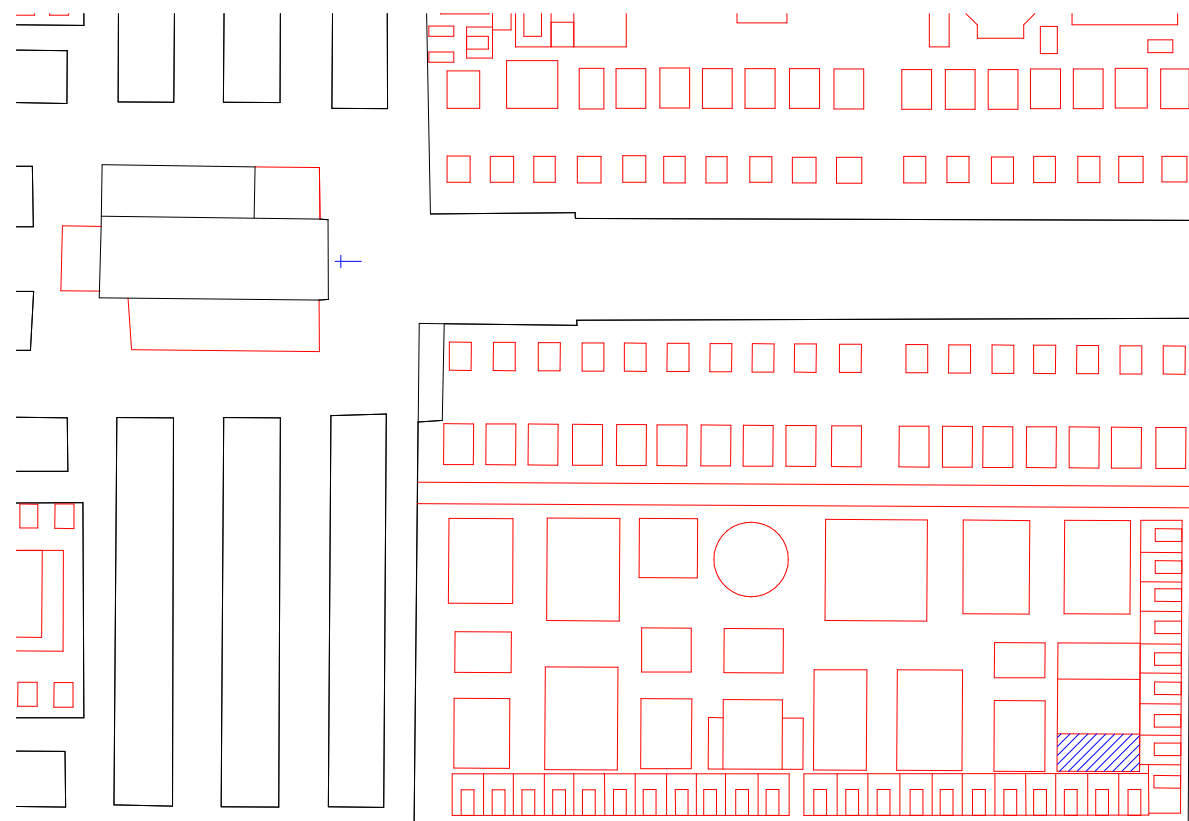

PANTEON 448

JOSE SANCHO RUBIO

PANTEON de :

P-449	PROPIEDAD	RELIGIOSAS ADORATRICES
<b>ARQUITECTO MAESTRO OBRAS</b>		MANUEL GARCIA SIERRA ( M.O. )
<b>ARCHIVO MUNICIPAL COMPRA</b>	ARCHIVO LEGAJO EXPEDIENTE FECHA	ARCHIVO MODERNO MUNICIPAL 1ª E/II-B 1906-1909 1 26-MARZO- 1909
<b>ARCHIVO MUNICIPAL PROYECTO</b>	ARCHIVO LEGAJO EXPEDIENTE FECHA	ARCHIVO MODERNO MUNICIPAL 1ª E/II-B 1906-1909 1 26-MARZO- 1909
<b>SUPERFICIE</b>	SUELO SUBSUELO	- -
<b>PRECIO</b>	SUELO SUBSUELO PERMUTA PRECIO TOTAL	- - - Gratuito
<b>LOCALIZACION</b>	CUADRO SECCION D / I PARCELA ANT. PARCELA MOD.	- 1 1 38 38
<b>CLASIFICACION PROTOTIPICA</b>	FORMAL ESTILO	Reducidas Dimensiones con Cripta Modernista
<b>COMENTARIOS</b>		

FOTOGRAFIA DEL PROYECTO



PLANO DE SITUACION



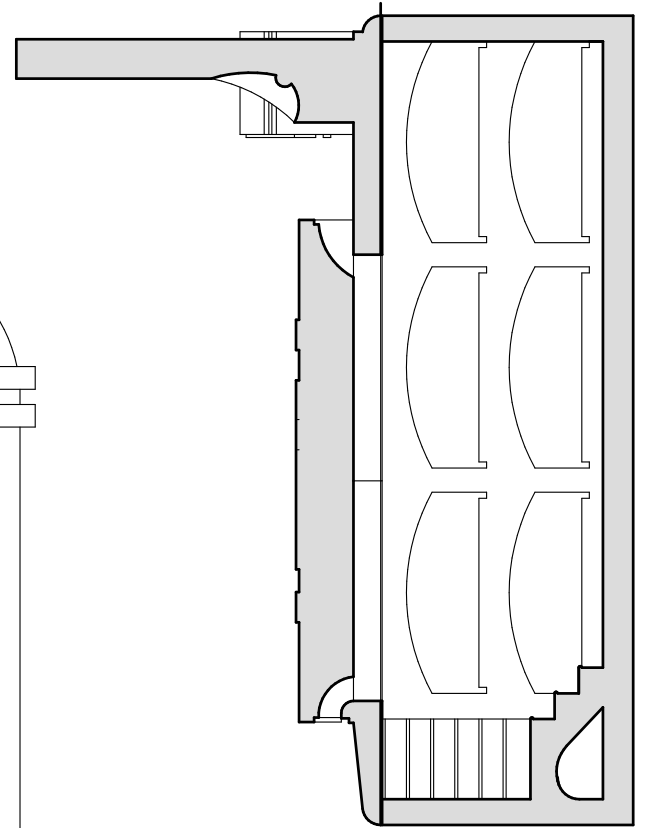


FOTOGRAFIA ACTUALIDAD



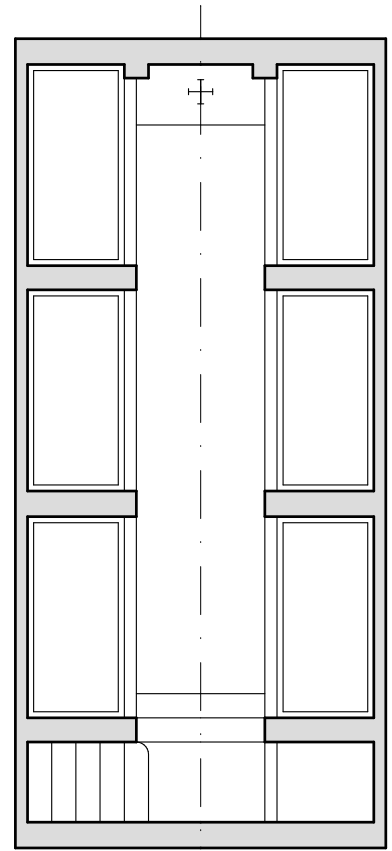


ARQUITECTURA ECLÉCTICO FUNERARIA DE LA CIUDAD DE VALENCIA  
EL CEMENTERIO GENERAL DE VALENCIA

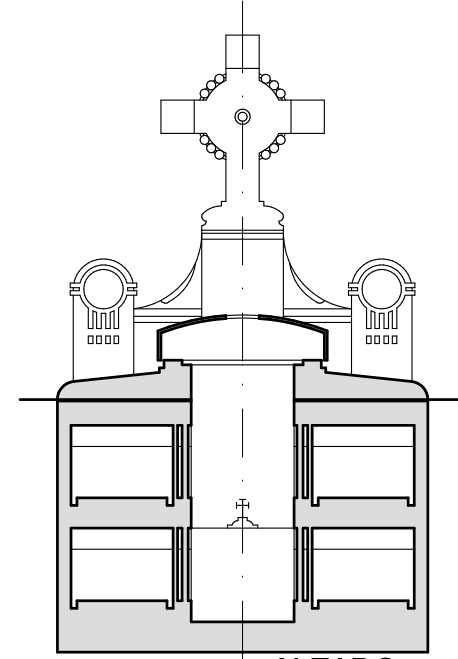
JORGE GIRBÉS PÉREZ



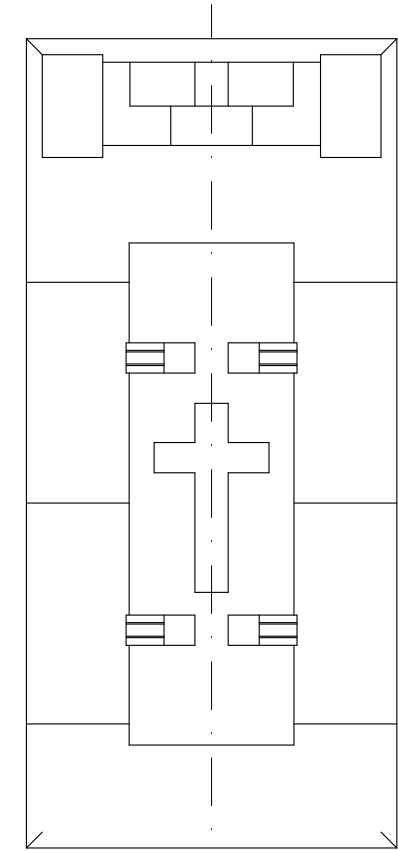
SECCION



PLANTA



ALZADO



PLANTA


PANTEON 449

RELIGIOSAS ADORATRICES

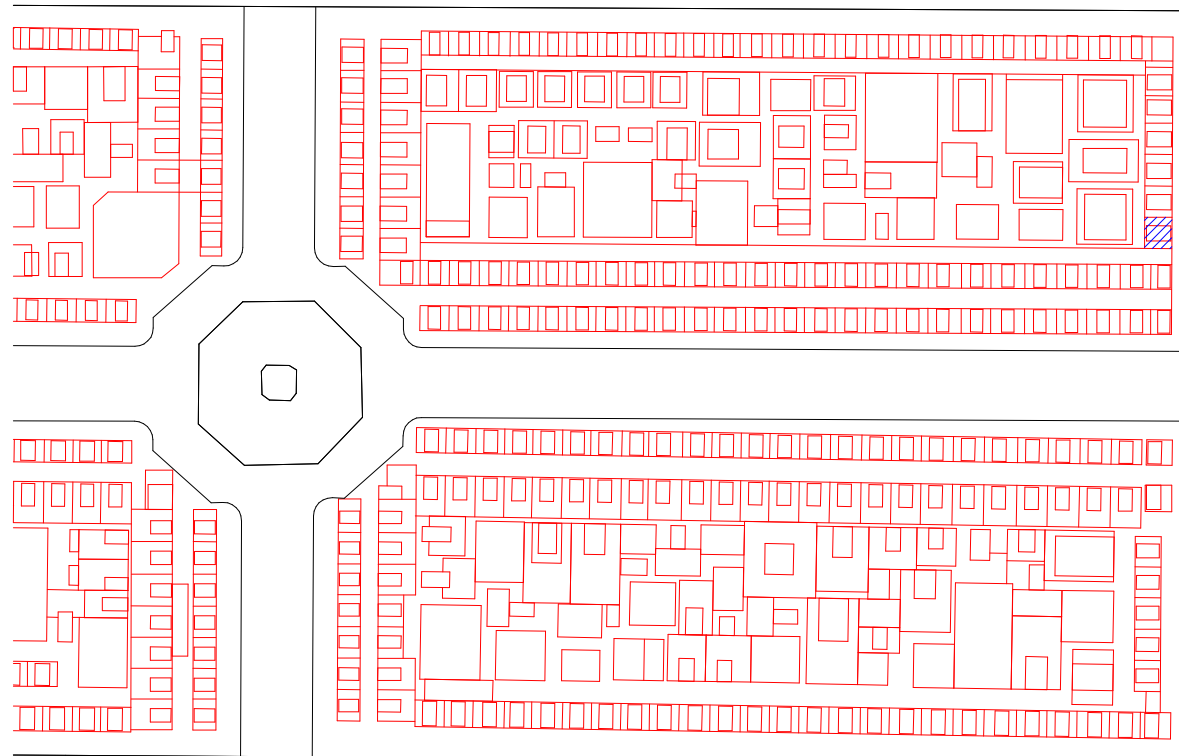
PANTEON de :

P-450	PROPIEDAD	JOSE BAYARRI FELIU
ARQUITECTO MAESTRO OBRAS		ADOLFO BUESO MALLOL ( M.O. )
ARCHIVO MUNICIPAL COMPRA	ARCHIVO LEGAJO EXPEDIENTE FECHA	ARCHIVO MODERNO MUNICIPAL 1ª E/II-B 1906-1909 6 15-ENERO- 1909
ARCHIVO MUNICIPAL PROYECTO	ARCHIVO LEGAJO EXPEDIENTE FECHA	ARCHIVO MODERNO MUNICIPAL 1ª E/II-B 1906-1909 6 15-ENERO- 1909
SUPERFICIE	SUELO SUBSUELO	- -
PRECIO	SUELO SUBSUELO PERMUTA	- -
	PRECIO TOTAL	2.000 Pesetas
LOCALIZACION	CUADRO SECCION D / I	1 3 1
	PARCELA ANT. PARCELA MOD.	- 451
CLASIFICACION PROTOTIPICA	FORMAL ESTILO	Reducidas Dimensiones con Cripta Eclecticismo Romanticista
COMENTARIOS	Panteón de Parcela organizada por Ayuntamiento 1.500 ó 2.000 Pesetas	


FOTOGRAFIA DEL PROYECTO



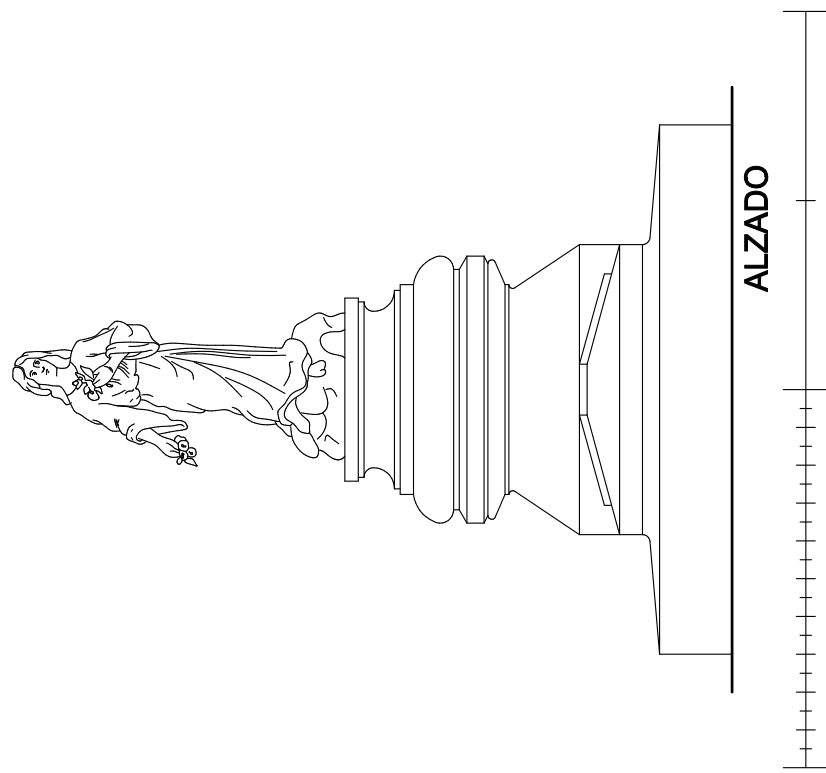
FOTOGRAFIA ACTUALIDAD



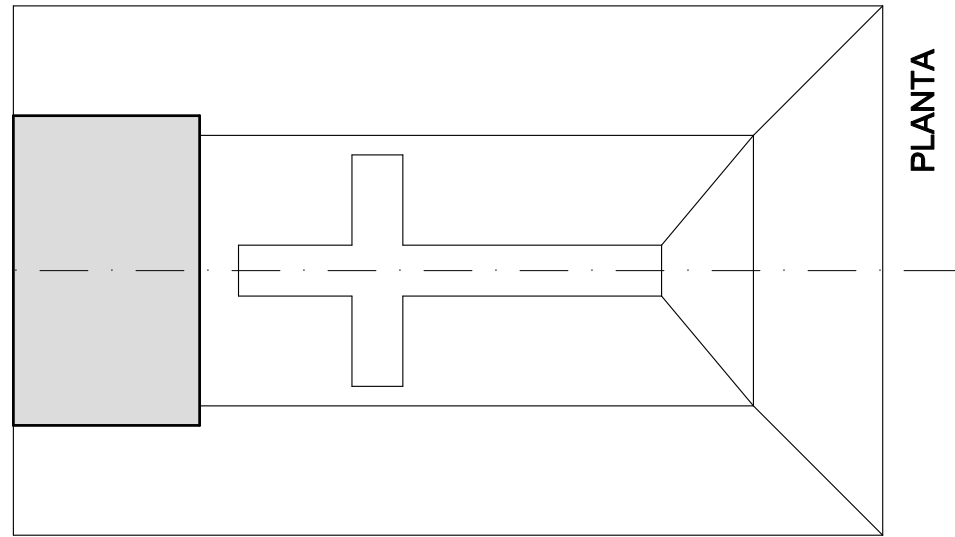
PLANO DE SITUACION



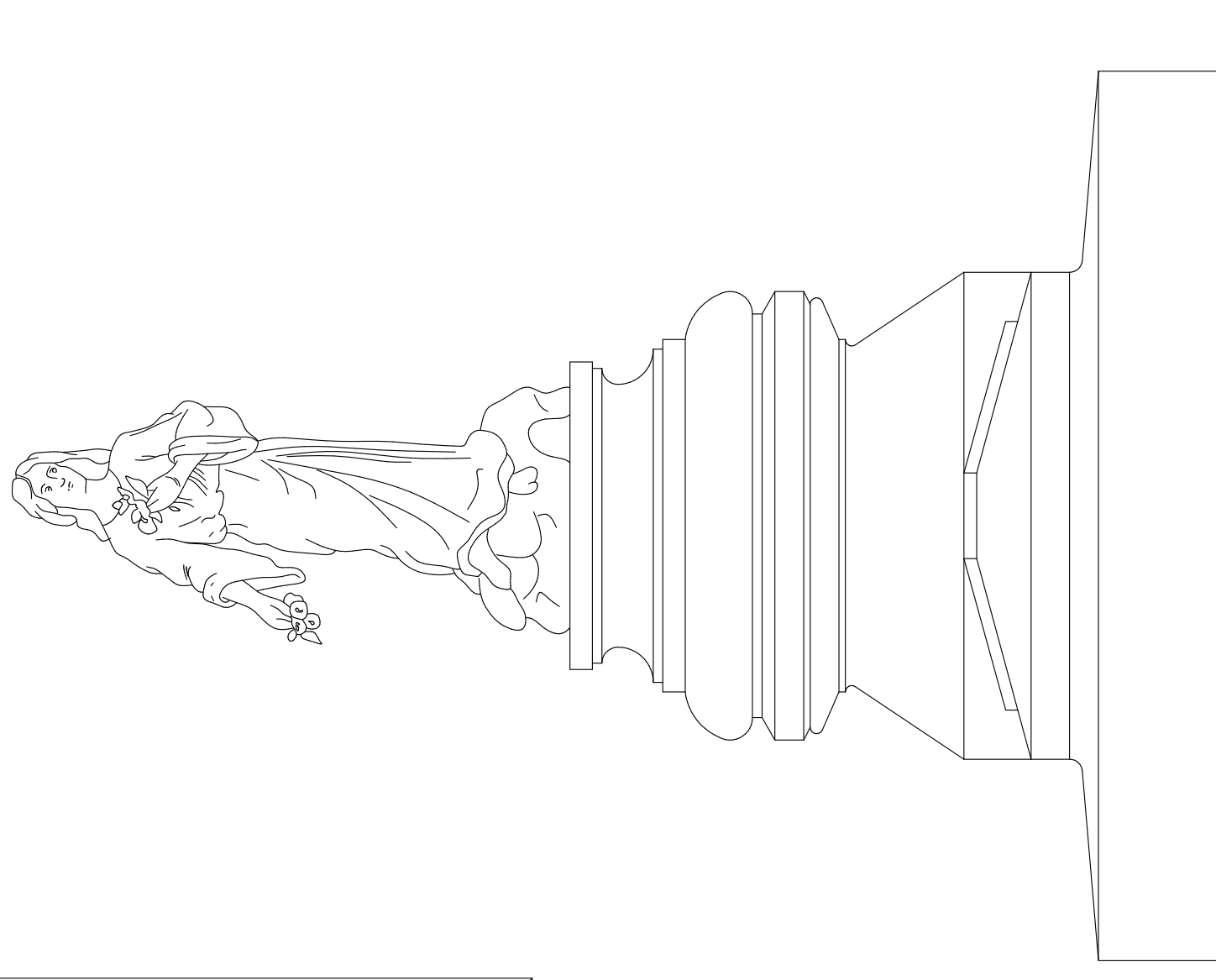
PERFIL



ALZADO



PLANTA



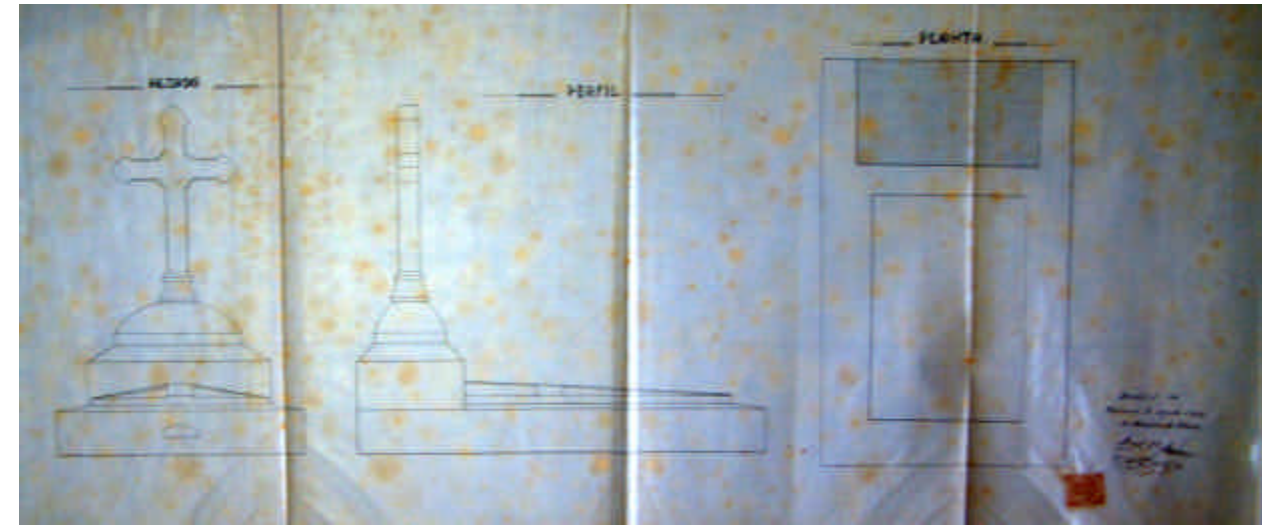
PANTEON 450

JOSE BAYARRI FELIU

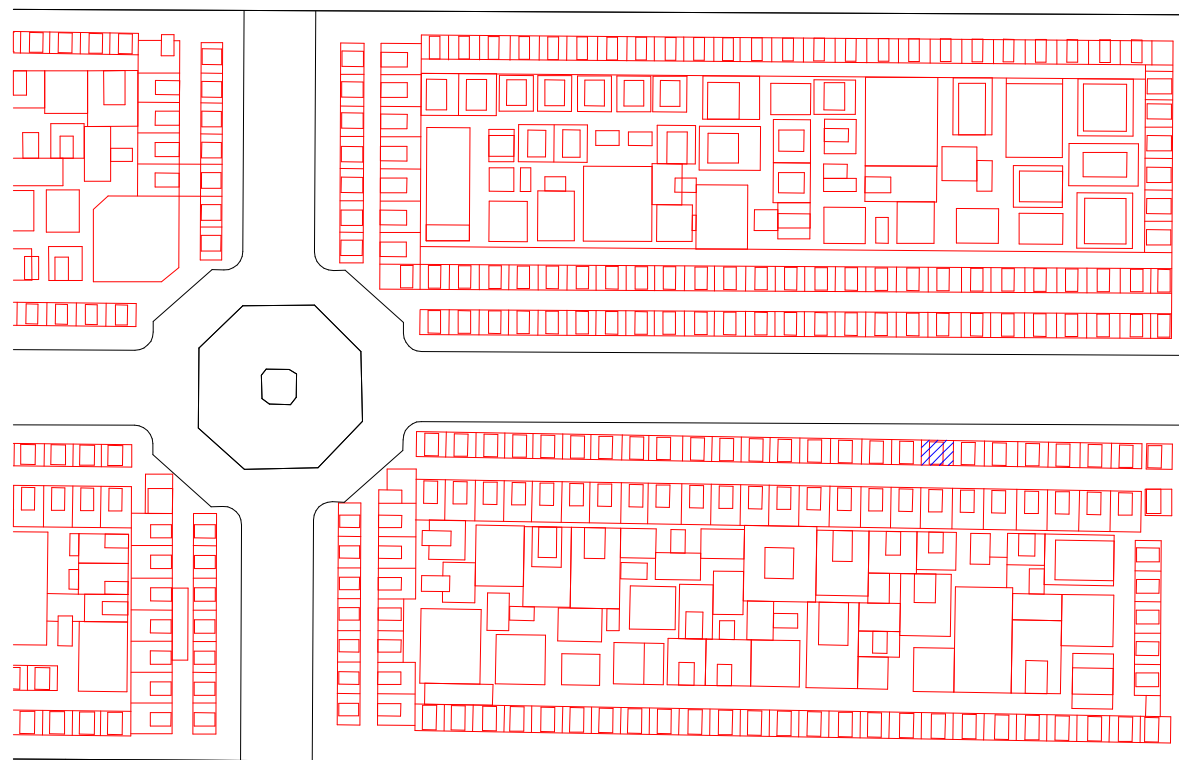
PANTEON de :

P-451	PROPIEDAD	VICENTE FERRANDO
ARQUITECTO MAESTRO OBRAS		MANUEL GARCIA SIERRA ( M.O. )
ARCHIVO MUNICIPAL COMPRA	ARCHIVO LEGAJO EXPEDIENTE FECHA	ARCHIVO MODERNO MUNICIPAL 1ª E/II-B 1906-1909 7 18-AGOSTO- 1909
ARCHIVO MUNICIPAL PROYECTO	ARCHIVO LEGAJO EXPEDIENTE FECHA	ARCHIVO MODERNO MUNICIPAL 1ª E/II-B 1906-1909 7 18-AGOSTO- 1909
SUPERFICIE	SUELO SUBSUELO	- -
PRECIO	SUELO SUBSUELO PERMUTA	- -
	PRECIO TOTAL	1.500 Pesetas
LOCALIZACION	CUADRO SECCION D / I	2 3 1
	PARCELA ANT. PARCELA MOD.	- 346
CLASIFICACION PROTOTIPICA	FORMAL ESTILO	Reducidas Dimensiones con Cripta -
COMENTARIOS	Panteón de Parcela organizada por Ayuntamiento 1.500 ó 2.000 Pesetas Modificado en la base de la cruz	

FOTOGRAFIA DEL PROYECTO



FOTOGRAFIA ACTUALIDAD

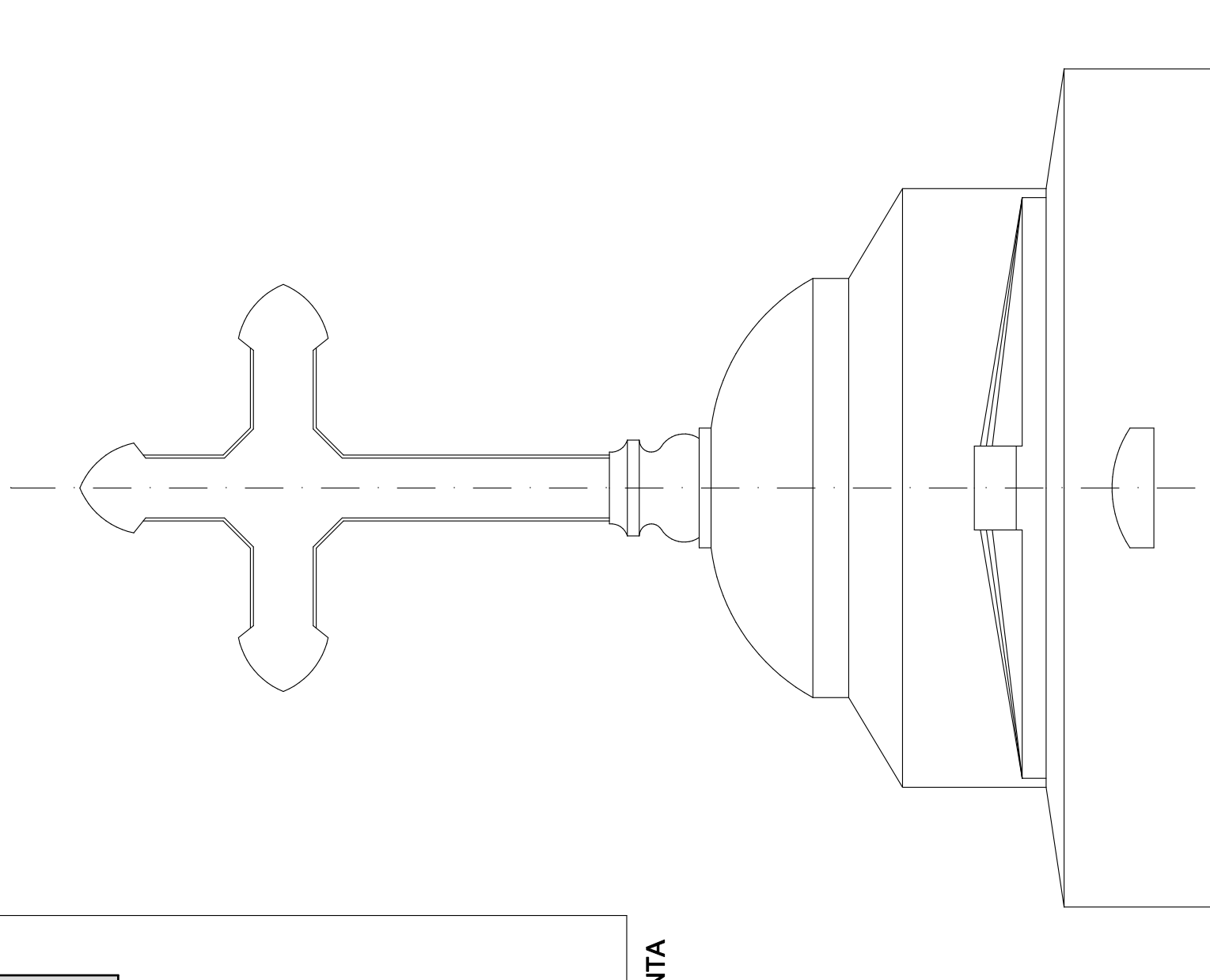
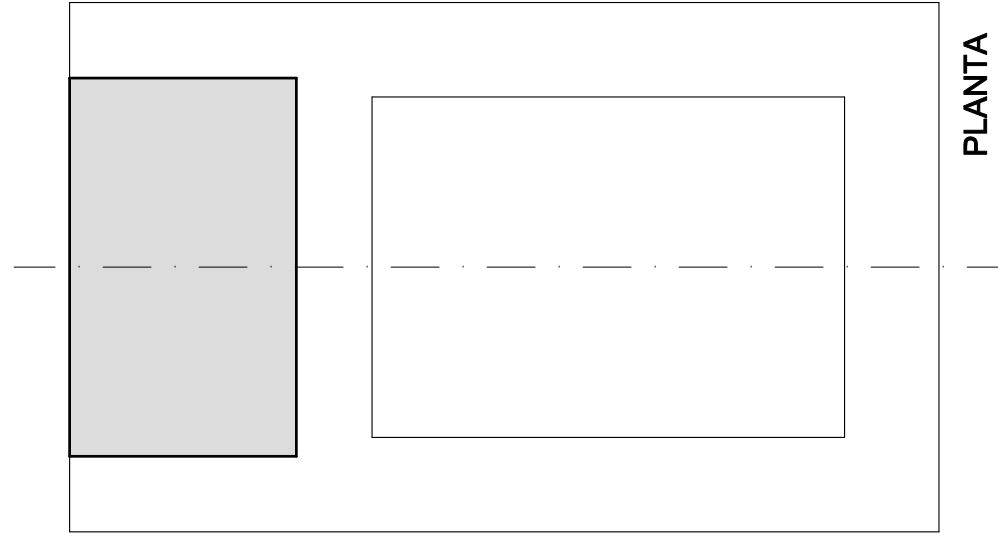
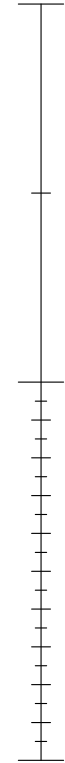
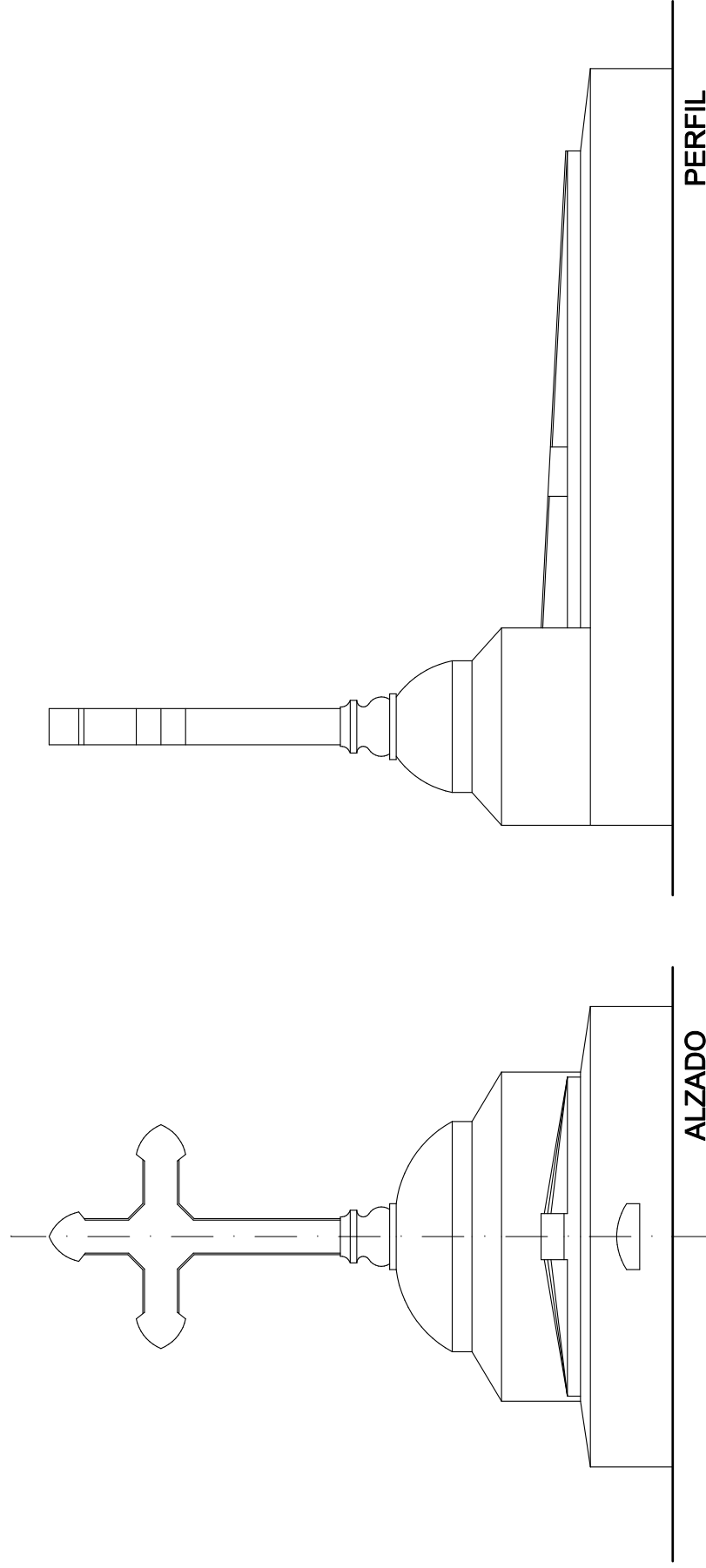



PLANO DE SITUACION



ARQUITECTURA ECLÉCTICO FUNERARIA DE LA CIUDAD DE VALENCIA  
EL CEMENTERIO GENERAL DE VALENCIA

JORGE GIRBÉS PÉREZ



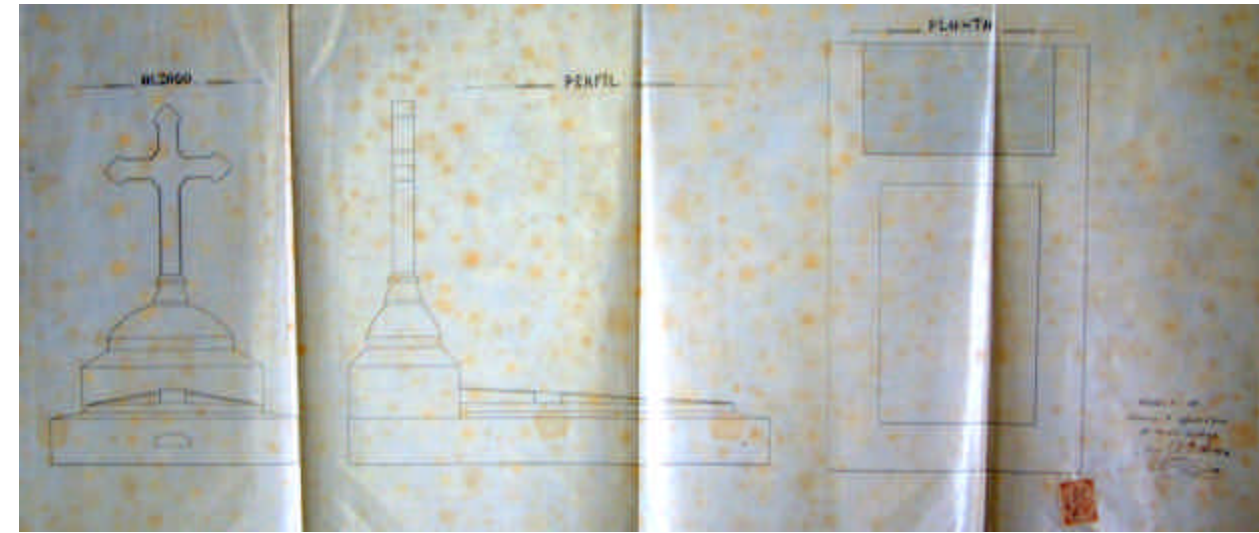
VICENTE FERRANDO

PANTEON 451

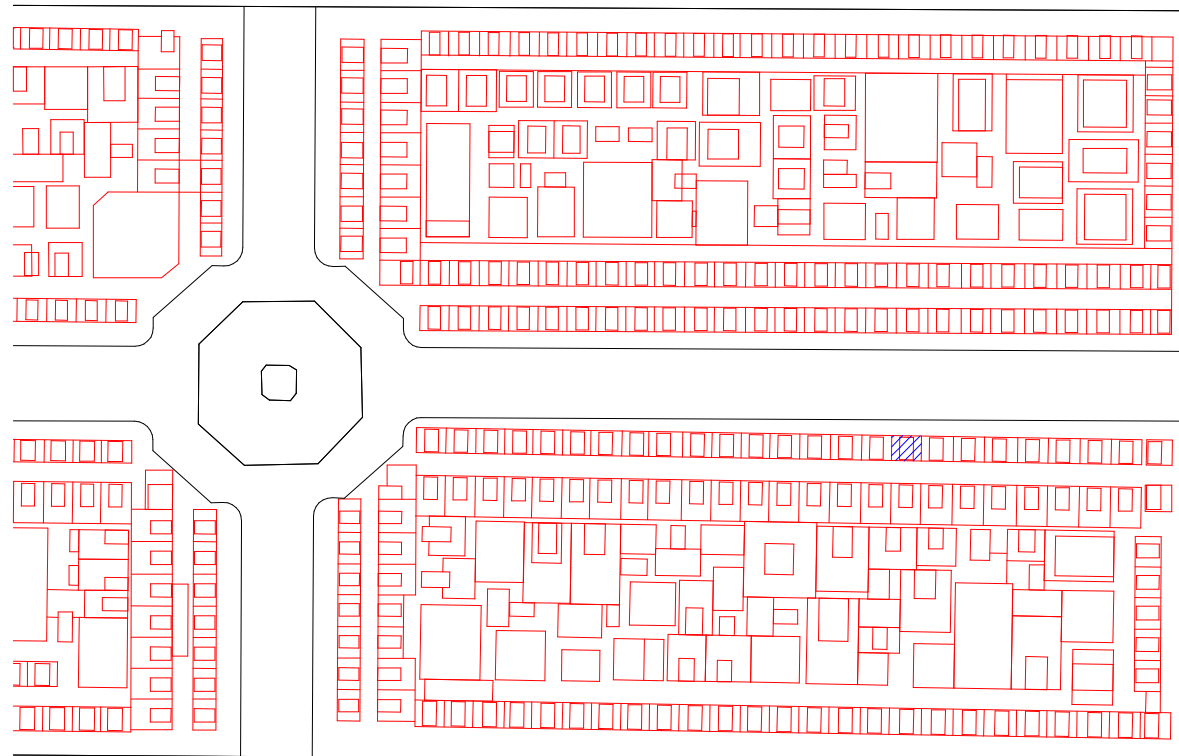
PANTEON de :

P-452	PROPIEDAD	JUAN PIÑOL
ARQUITECTO MAESTRO OBRAS		MANUEL GARCIA SIERRA ( M.O. )
ARCHIVO MUNICIPAL COMPRA	ARCHIVO LEGAJO EXPEDIENTE FECHA	ARCHIVO MODERNO MUNICIPAL 1ª E/II-B 1906-1909 8 18-AGOSTO- 1909
ARCHIVO MUNICIPAL PROYECTO	ARCHIVO LEGAJO EXPEDIENTE FECHA	ARCHIVO MODERNO MUNICIPAL 1ª E/II-B 1906-1909 8 18-AGOSTO- 1909
SUPERFICIE	SUELO SUBSUELO	- -
PRECIO	SUELO SUBSUELO PERMUTA	- -
	PRECIO TOTAL	2.000 Pesetas
LOCALIZACION	CUADRO SECCION D / I	2 3 1
	PARCELA ANT. PARCELA MOD.	- 347
CLASIFICACION PROTOTIPICA	FORMAL ESTILO	Reducidas Dimensiones con Cripta -
COMENTARIOS	Panteón de Parcela organizada por Ayuntamiento 1.500 ó 2.000 Pesetas. Cambio en la base de la Cruz.	

FOTOGRAFIA DEL PROYECTO



FOTOGRAFIA ACTUALIDAD

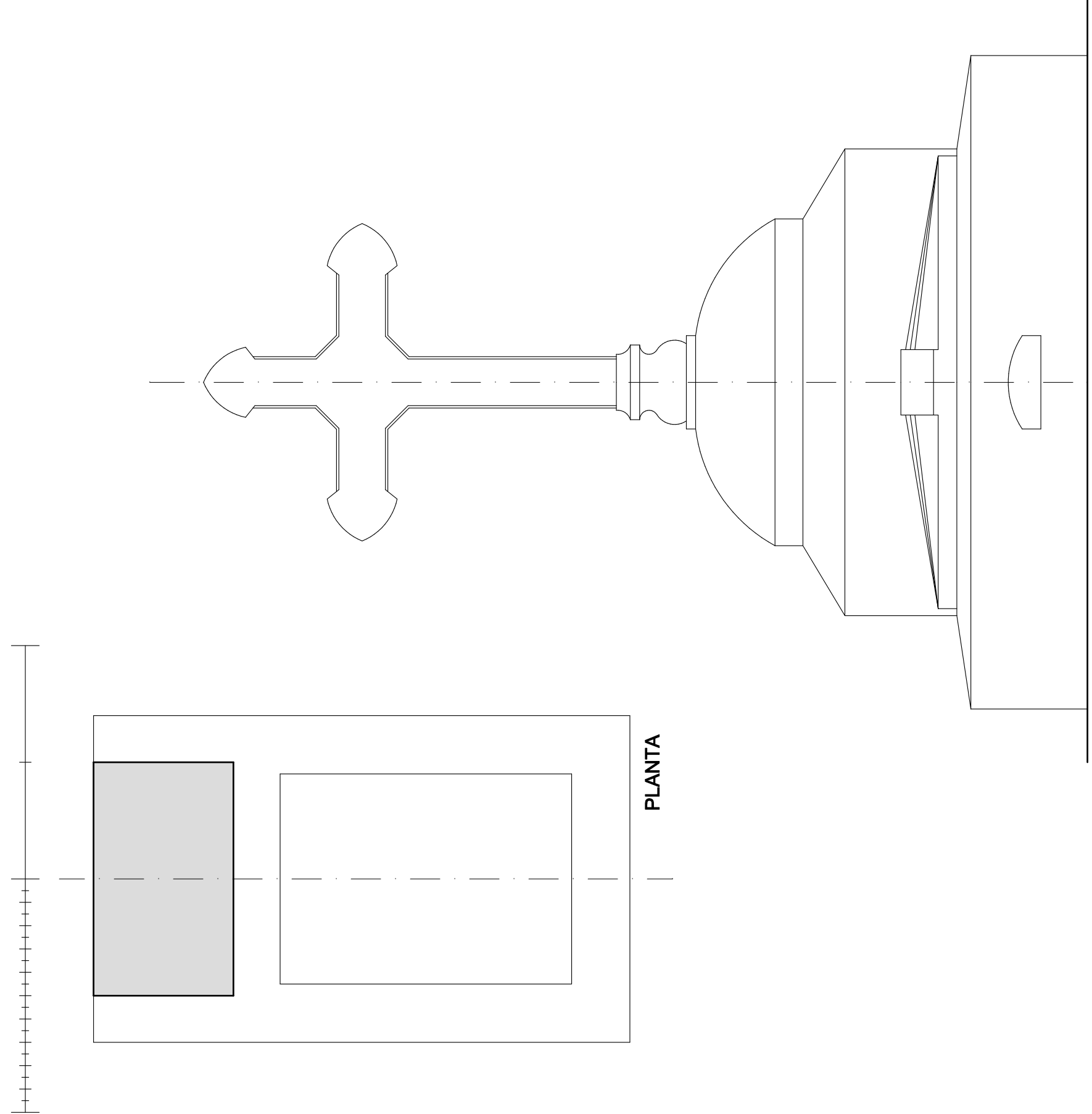
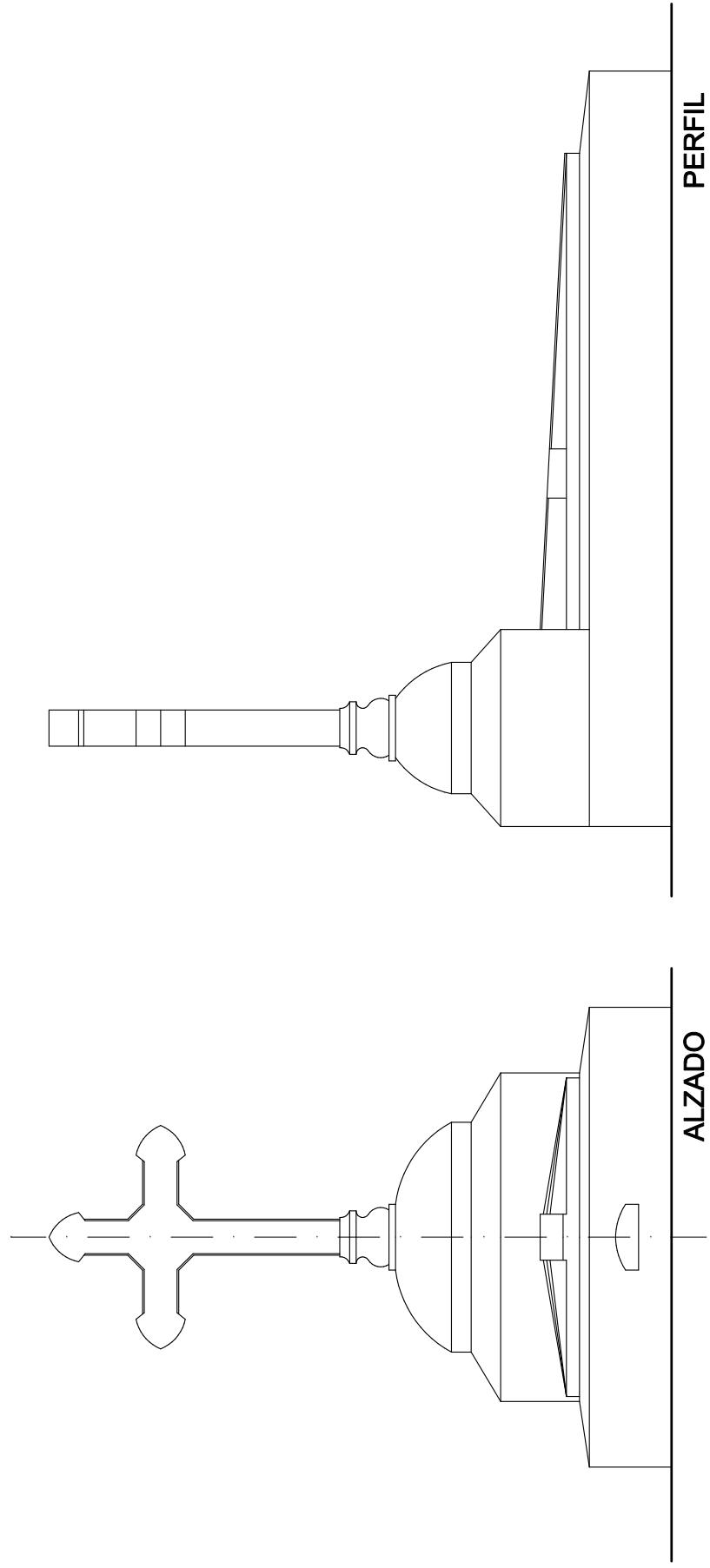



PLANO DE SITUACION



ARQUITECTURA ECLÉCTICO FUNERARIA DE LA CIUDAD DE VALENCIA  
EL CEMENTERIO GENERAL DE VALENCIA

JORGE GIRBÉS PÉREZ



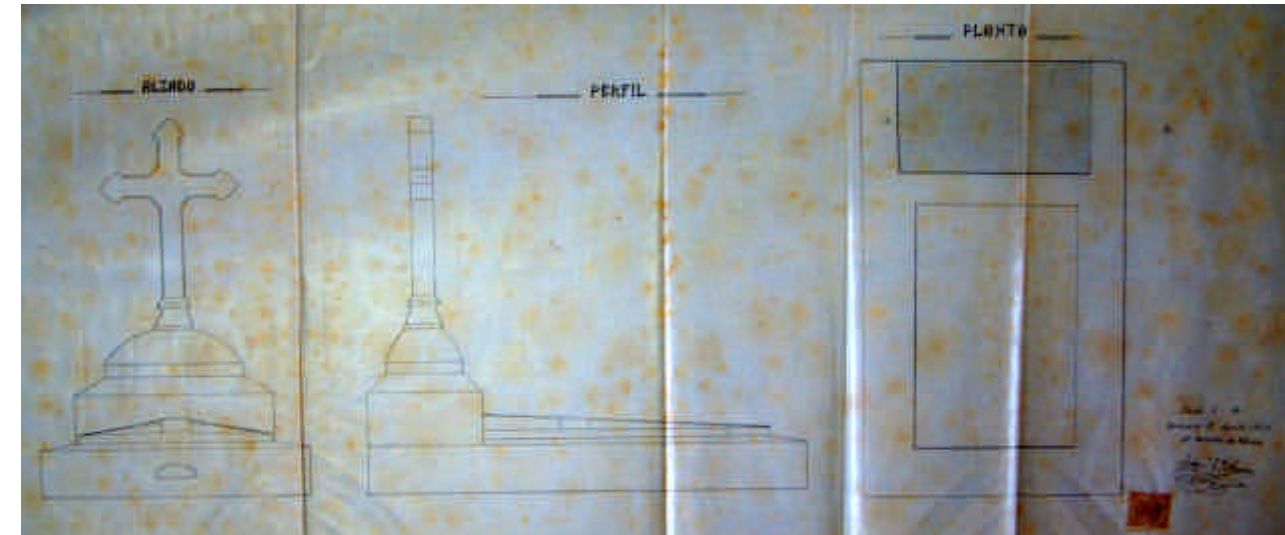
PANTEON 452

JUAN PIÑOL

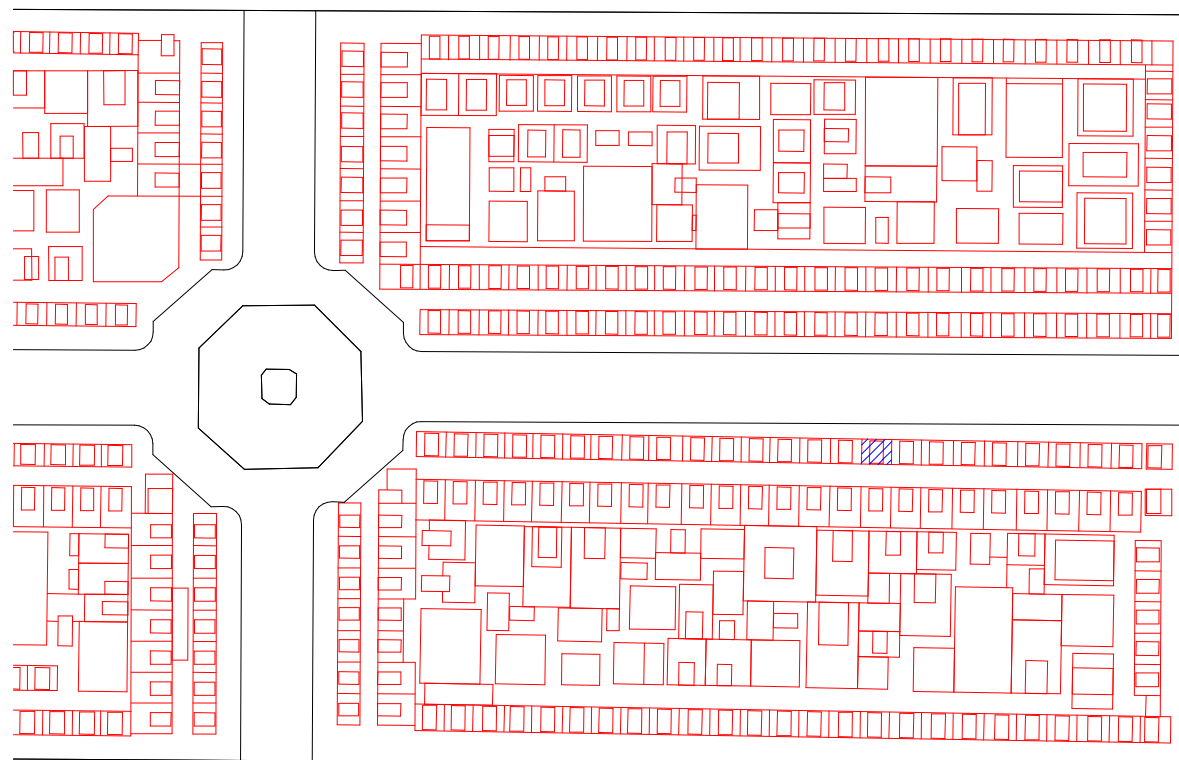
PANTEON de :

P-453	PROPIEDAD	JAIME FASELL
ARQUITECTO MAESTRO OBRAS		MANUEL GARCIA SIERRA ( M.O. )
ARCHIVO MUNICIPAL COMPRA	ARCHIVO LEGAJO EXPEDIENTE FECHA	ARCHIVO MODERNO MUNICIPAL 1ª E/II-B 1906-1909 9 18-AGOSTO- 1909
ARCHIVO MUNICIPAL PROYECTO	ARCHIVO LEGAJO EXPEDIENTE FECHA	ARCHIVO MODERNO MUNICIPAL 1ª E/II-B 1906-1909 9 18-AGOSTO- 1909
SUPERFICIE	SUELO SUBSUELO	- -
PRECIO	SUELO SUBSUELO PERMUTA	- -
	PRECIO TOTAL	2.000 Pesetas
LOCALIZACION	CUADRO	2
	SECCION	3
	D / I	1
	PARCELA ANT. PARCELA MOD.	- 348
CLASIFICACION PROTOTIPICA	FORMAL ESTILO	Reducidas Dimensiones con Cripta -
COMENTARIOS	Panteón de Parcela organizada por Ayuntamiento 1.500 ó 2.000 Pesetas. Cambio en la base de la Cruz.	

FOTOGRAFIA DEL PROYECTO

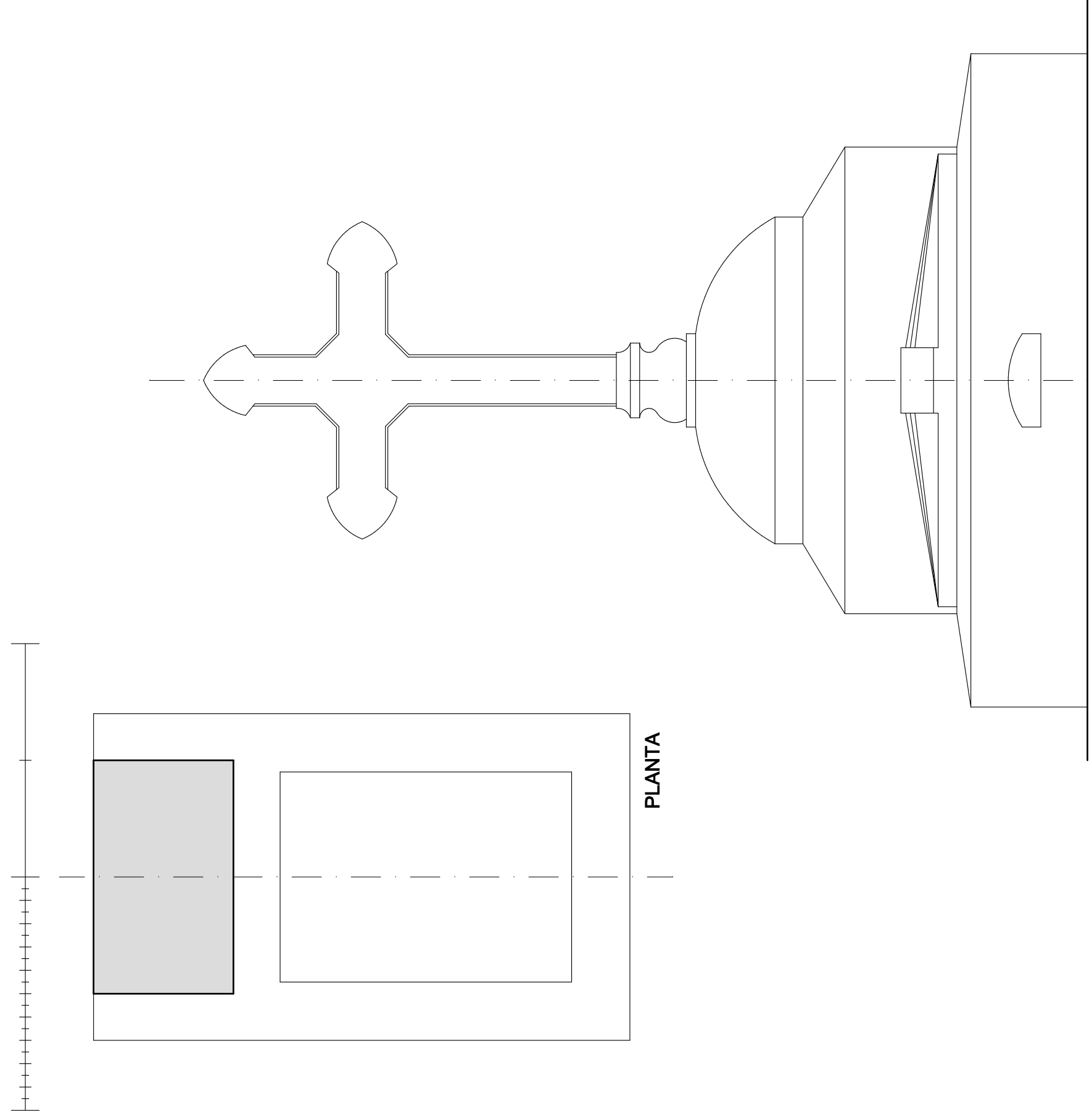
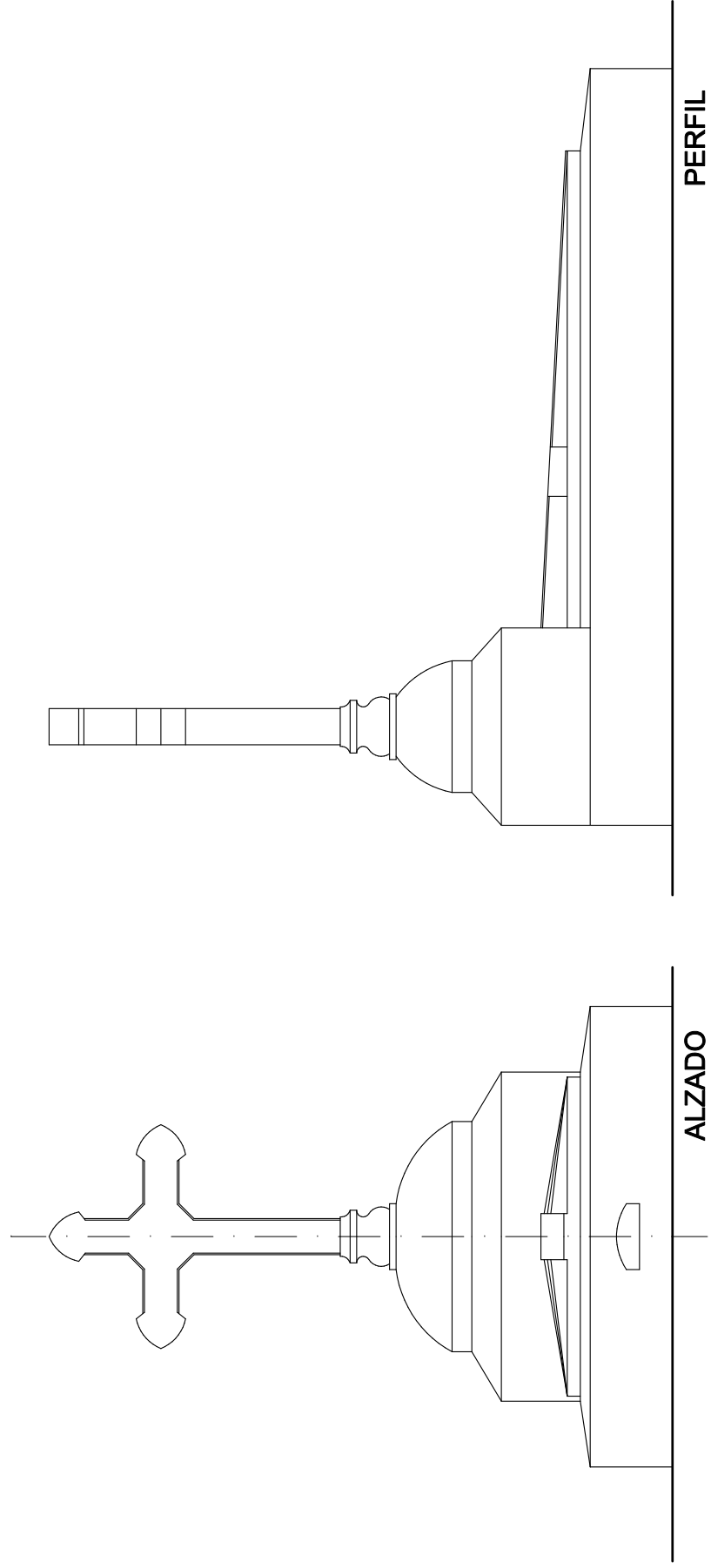


FOTOGRAFIA ACTUALIDAD



PLANO DE SITUACION





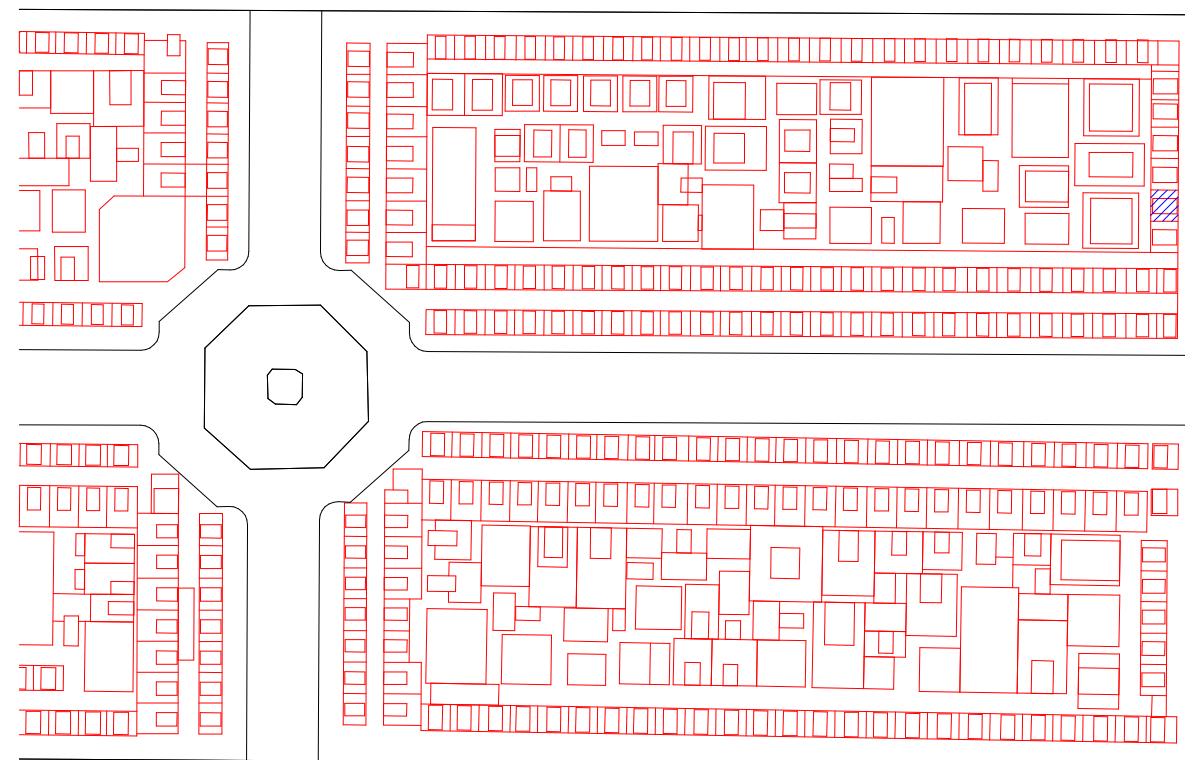
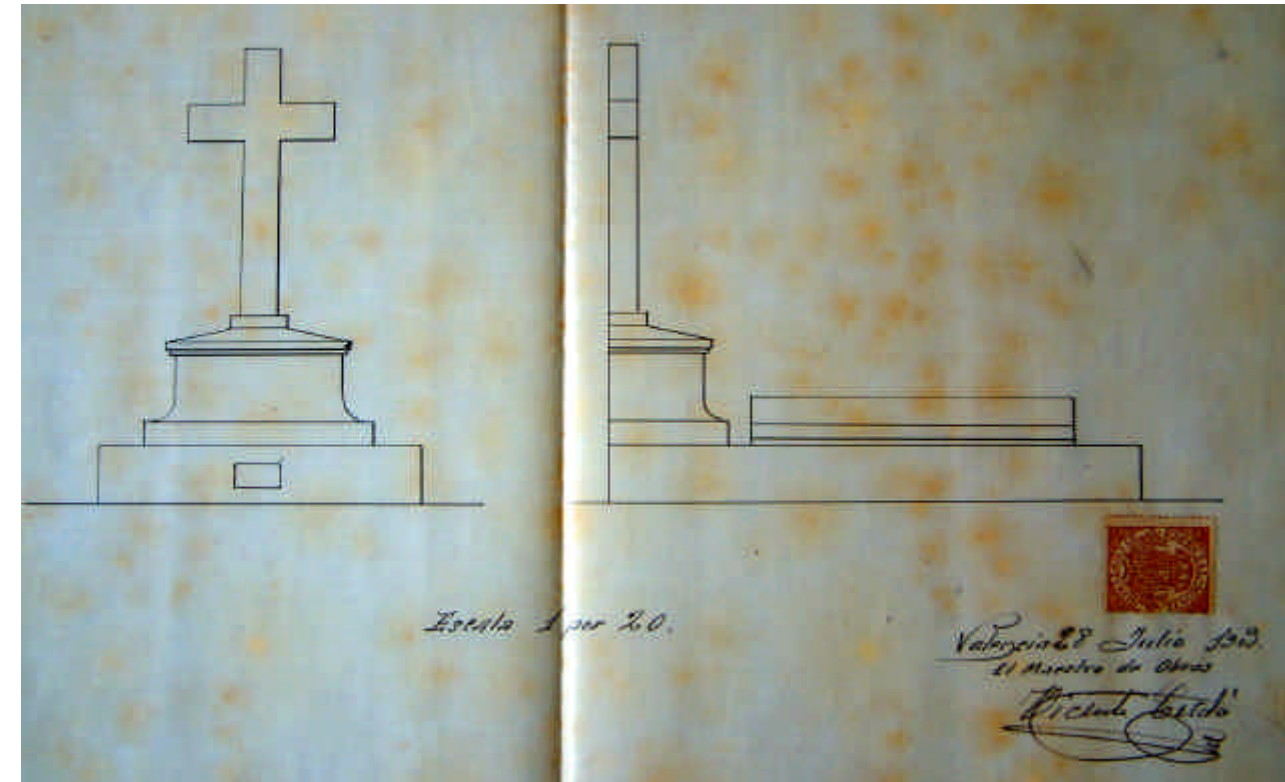
PANTEON 453

JAIMÉ FASELL

PANTEON de :

P-454	PROPIEDAD	CASTOR MERLE DE VARGAS
ARQUITECTO MAESTRO OBRAS		VICENTE CERDA ( M.O. )
ARCHIVO MUNICIPAL COMPRA	ARCHIVO LEGAJO EXPEDIENTE FECHA	ARCHIVO MODERNO MUNICIPAL 1ª E/II-B 1906-1909 14 28-JULIO- 1909
ARCHIVO MUNICIPAL PROYECTO	ARCHIVO LEGAJO EXPEDIENTE FECHA	ARCHIVO MODERNO MUNICIPAL 1ª E/II-B 1906-1909 14 28-JULIO- 1909
SUPERFICIE	SUELO SUBSUELO	-
PRECIO	SUELO SUBSUELO PERMUTA	-
	PRECIO TOTAL	2.000 Pesetas
LOCALIZACION	CUADRO	1
	SECCION	3
	D / I	1
	PARCELA ANT. PARCELA MOD.	- 450
CLASIFICACION PROTOTIPICA	FORMAL ESTILO	Reducidas Dimensiones con Cripta
COMENTARIOS	Panteón de Parcela organizada por Ayuntamiento 1.500 ó 2.000 Pesetas.	

FOTOGRAFIA DEL PROYECTO



PLANO DE SITUACION

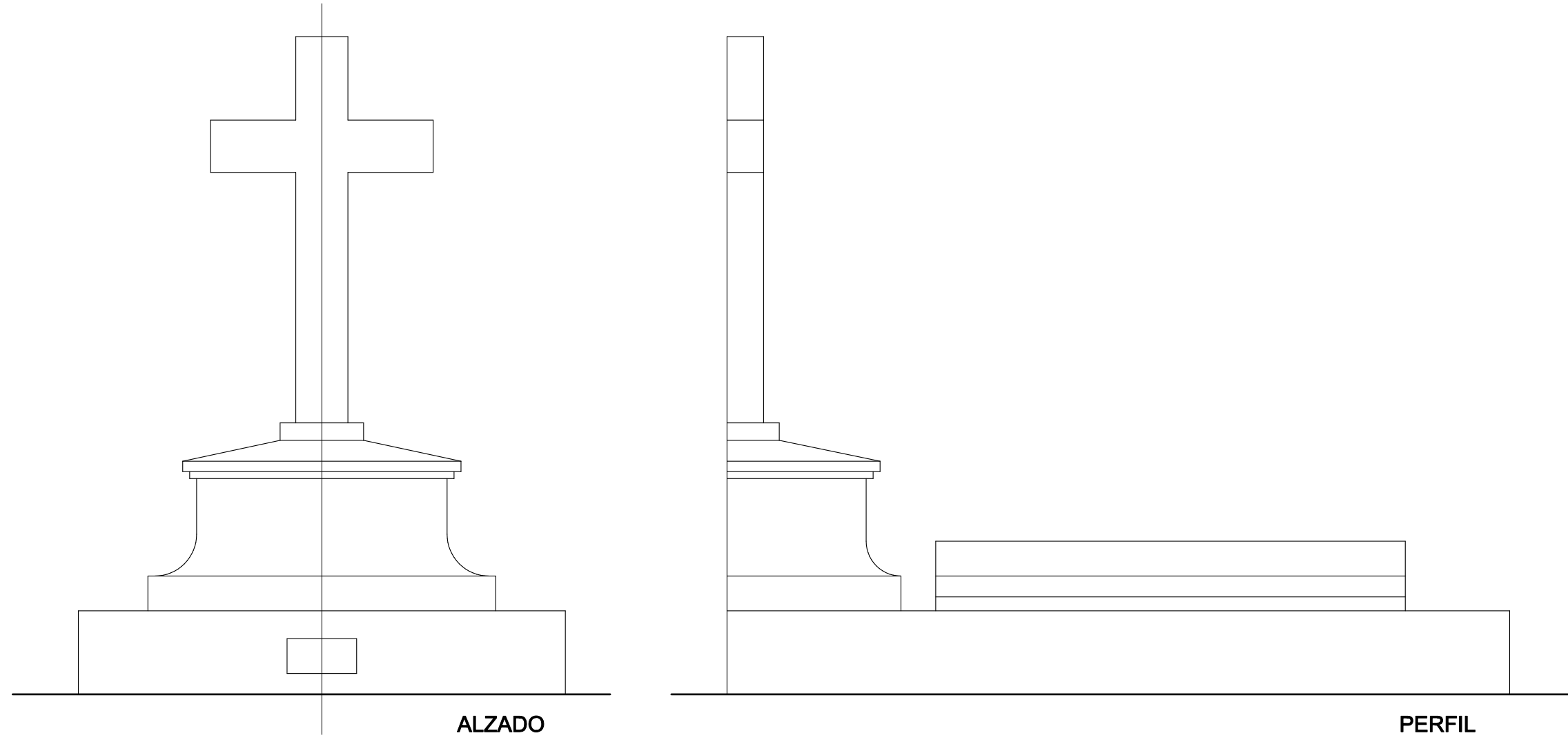



FOTOGRAFIA ACTUALIDAD



ARQUITECTURA ECLÉCTICO FUNERARIA DE LA CIUDAD DE VALENCIA  
EL CEMENTERIO GENERAL DE VALENCIA

JORGE GIRBÉS PÉREZ




PANTEON 454

CASTO MERLE DE VARGAS

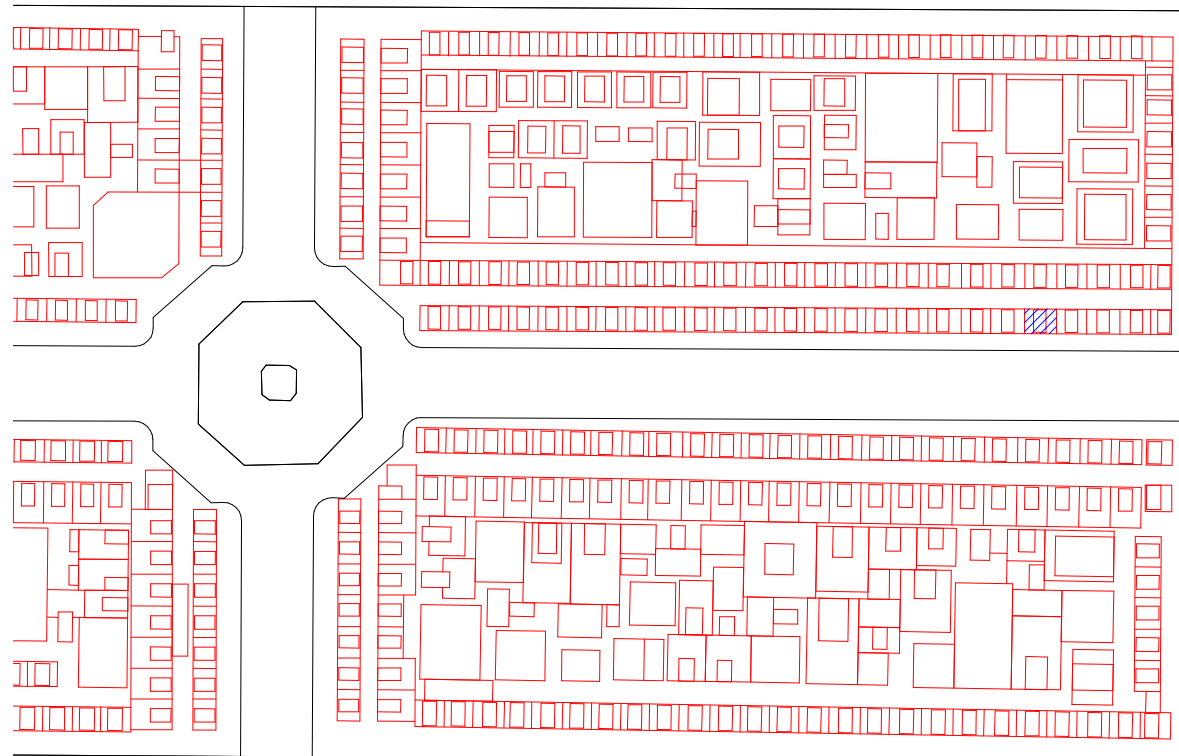
PANTEON de :

P-455	PROPIEDAD	SIMEON FERRIOLS GIMENO
ARQUITECTO MAESTRO OBRAS		FRANCISCO ALMENAR QUINZA
ARCHIVO MUNICIPAL COMPRA	ARCHIVO LEGAJO EXPEDIENTE FECHA	ARCHIVO MODERNO MUNICIPAL 1ª E/II-B 1906-1909 15 24-SEPTIEMBRE- 1909
ARCHIVO MUNICIPAL PROYECTO	ARCHIVO LEGAJO EXPEDIENTE FECHA	ARCHIVO MODERNO MUNICIPAL 1ª E/II-B 1906-1909 15 24-SEPTIEMBRE- 1909
SUPERFICIE	SUELO SUBSUELO	-
PRECIO	SUELO SUBSUELO PERMUTA	-
	PRECIO TOTAL	2.000 Pesetas
LOCALIZACION	CUADRO	1
	SECCION	3
	D/I	1
	PARCELA ANT. PARCELA MOD.	- 336
CLASIFICACION PROTOTIPICA	FORMAL ESTILO	Reducidas Dimensiones con Cripta
COMENTARIOS	Panteón de Parcela organizada por Ayuntamiento 1.500 ó 2.000 Pesetas.	

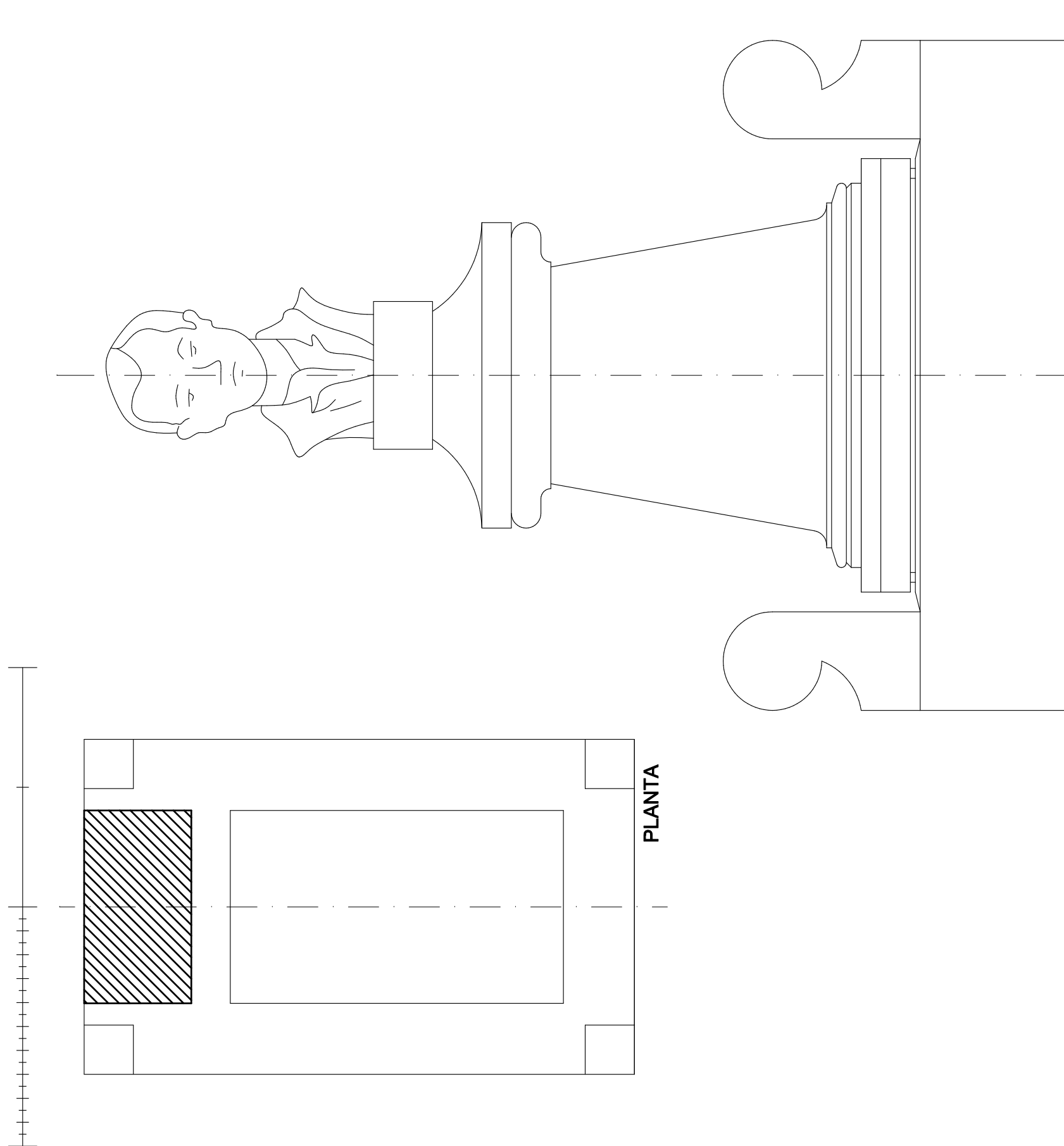

FOTOGRAFIA DEL PROYECTO



FOTOGRAFIA ACTUALIDAD

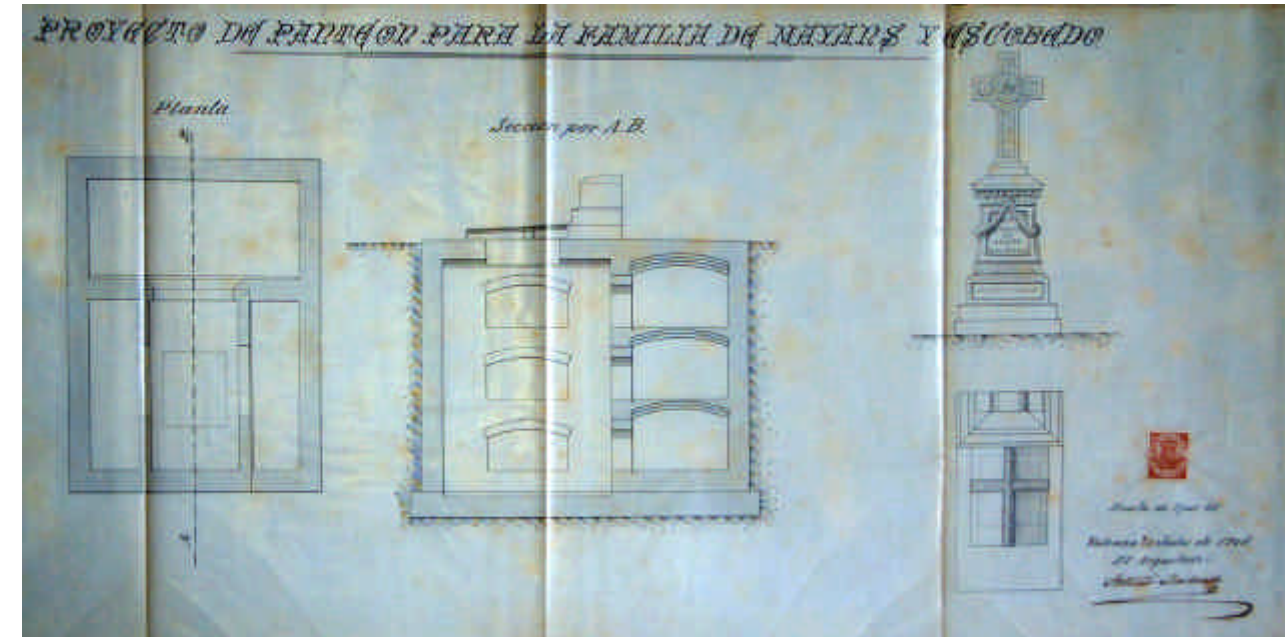


PLANO DE SITUACION

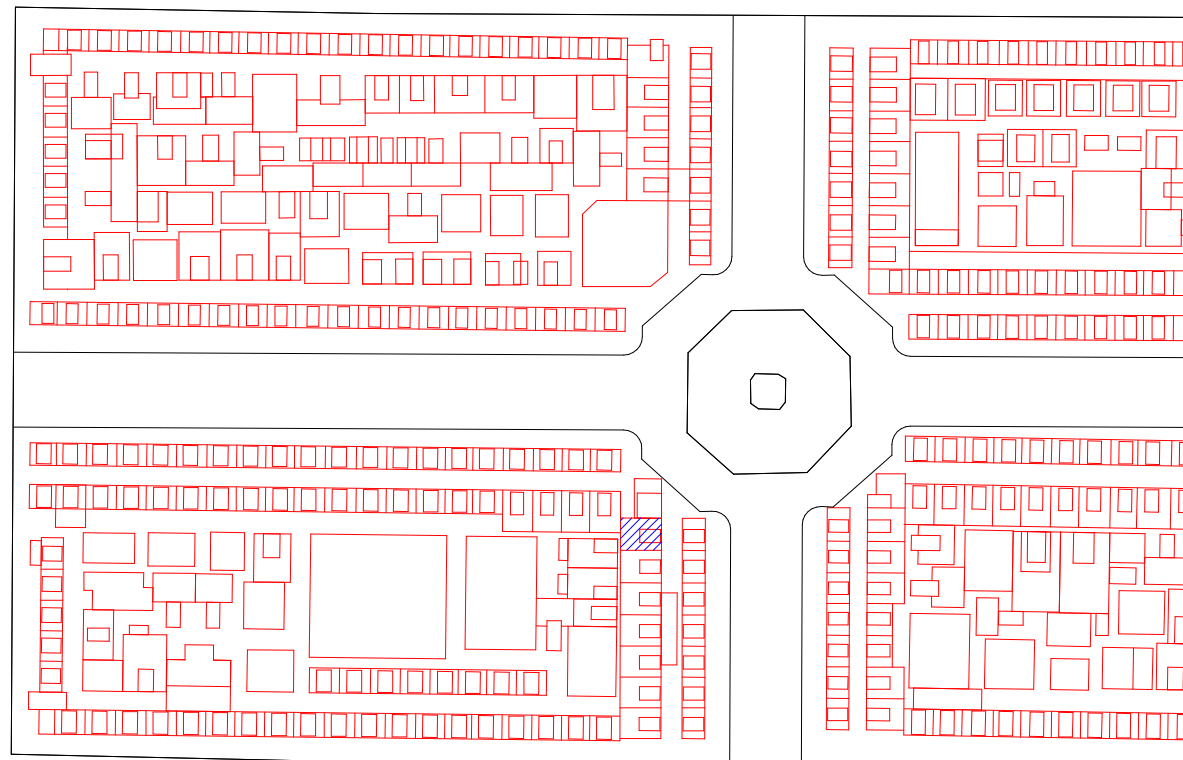


P-456	PROPIEDAD	AUGUSTO MAYANS Familia Mayans Escobedo
ARQUITECTO MAESTRO OBRAS		ANTONIO MARTORELL TRILLES
ARCHIVO MUNICIPAL COMPRA	ARCHIVO LEGAJO EXPEDIENTE FECHA	ARCHIVO MODERNO MUNICIPAL 1ª E/II-B 1906-1909 7 20-JULIO- 1906
ARCHIVO MUNICIPAL PROYECTO	ARCHIVO LEGAJO EXPEDIENTE FECHA	ARCHIVO MODERNO MUNICIPAL 1ª E/II-B 1906-1909 7 20-JULIO- 1906
SUPERFICIE	SUELO SUBSUELO	3,12 M <sup>2</sup> 8,70 M <sup>2</sup>
PRECIO	SUELO SUBSUELO PERMUTA	624 Pesetas 870 Pesetas -
	PRECIO TOTAL	1.494 Pesetas
LOCALIZACION	CUADRO	4
	SECCION	3
	D / I	1
	PARCELA ANT. PARCELA MOD.	- 38
CLASIFICACION PROTOTIPICA	FORMAL ESTILO	Reducidas Dimensiones con Cripta -
COMENTARIOS	Desaparece la Cruz, La Base de esta se nota pulida.	

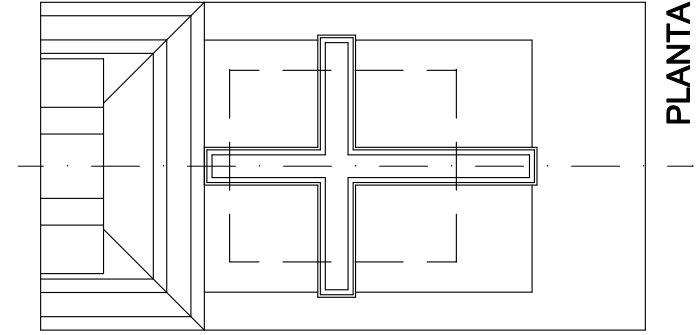
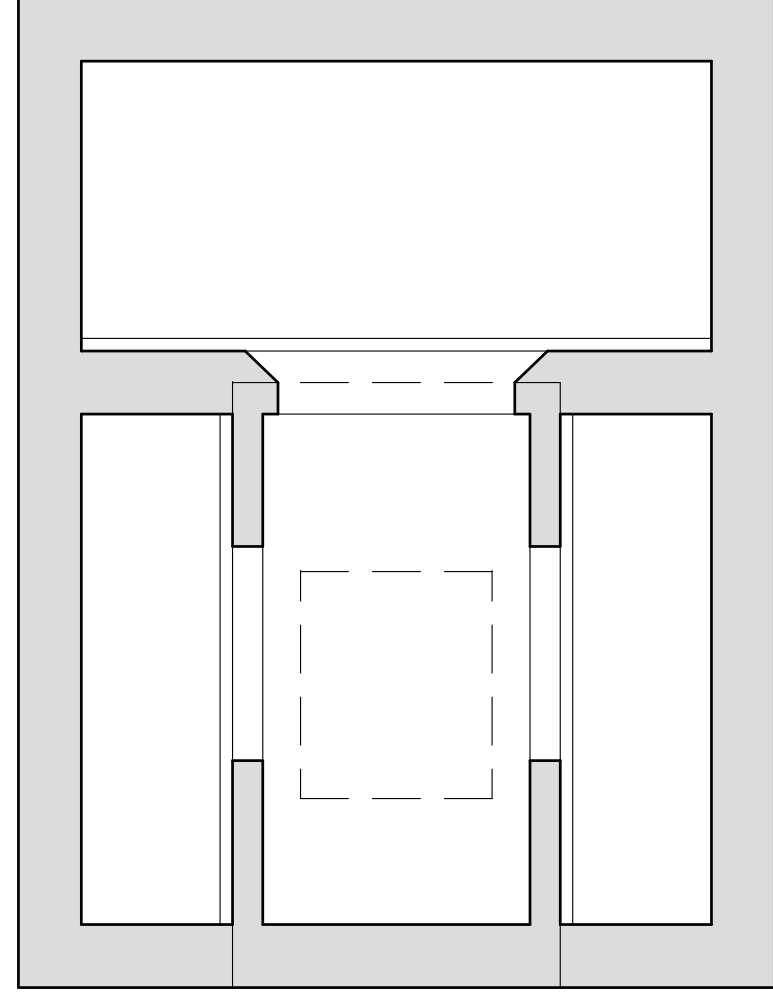
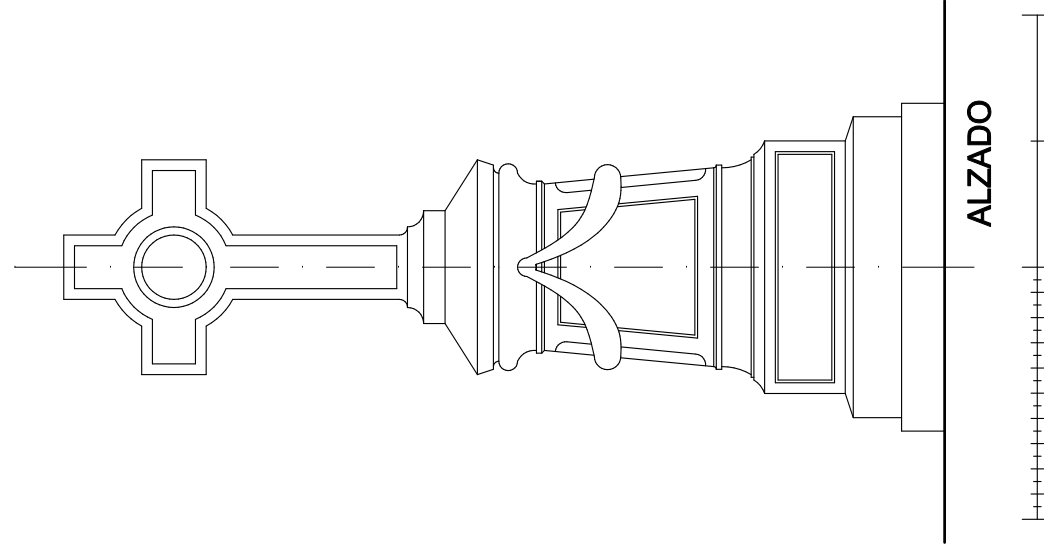
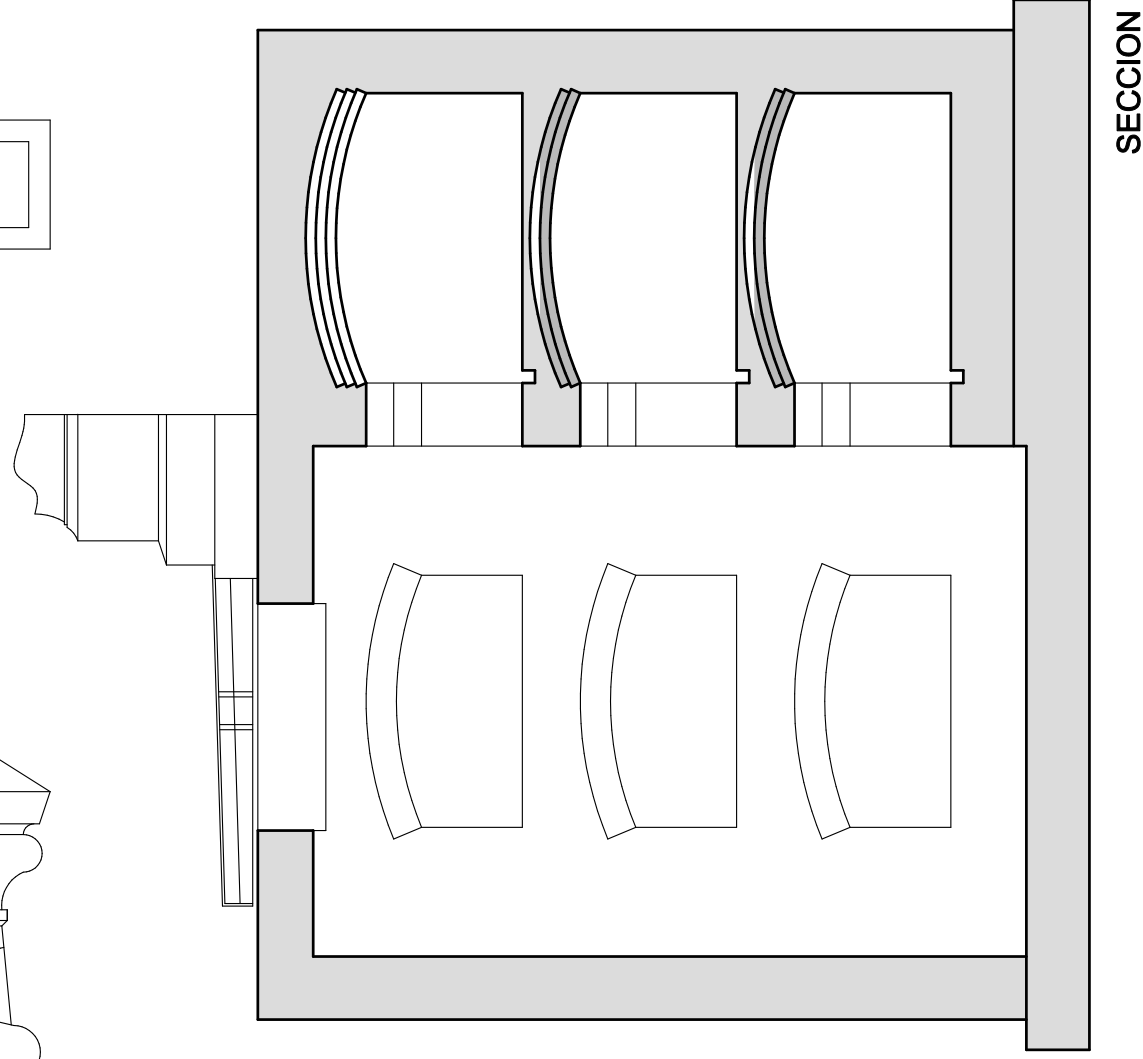


FOTOGRAFIA DEL PROYECTO



FOTOGRAFIA ACTUALIDAD



PLANO DE SITUACION

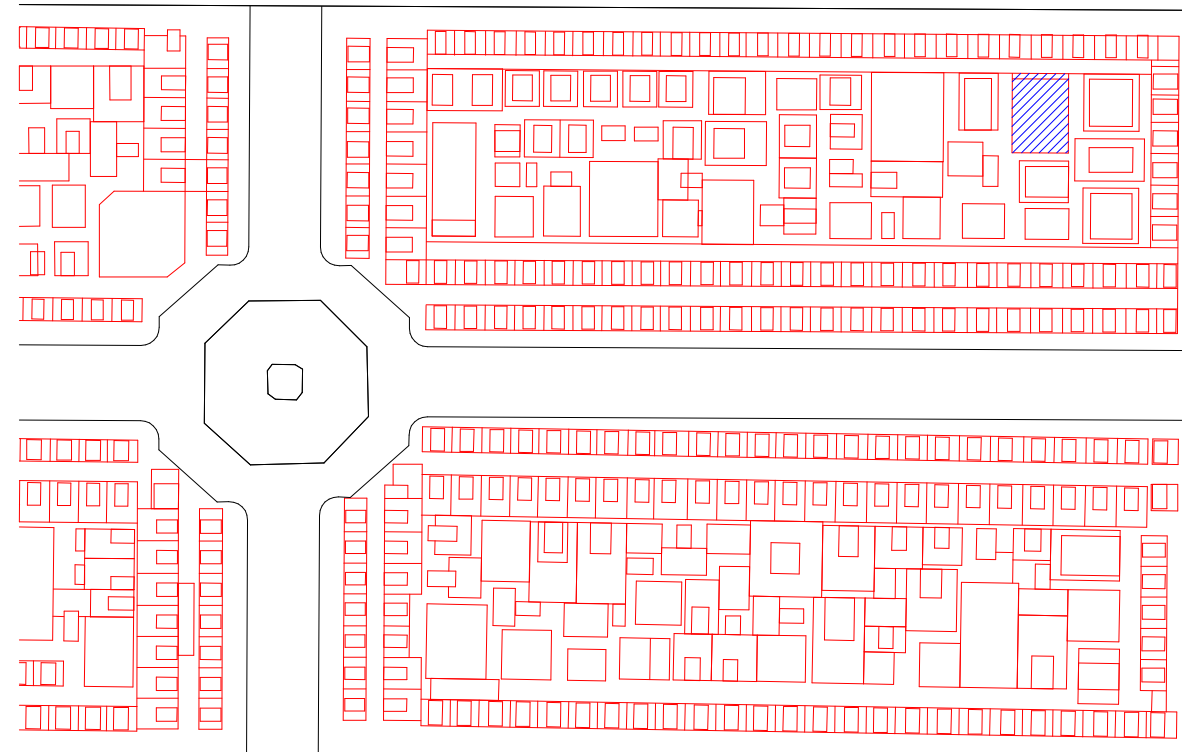



PANTEON 456

AUGUSTO MAYANS ( FAMILIA MAYANS ESCOBEDO )

PANTEON de :

P-408	PROPIEDAD	SANTIAGO GARCIA CLAVERO
ARQUITECTO MAESTRO OBRAS		-
ARCHIVO MUNICIPAL COMPRA	ARCHIVO LEGAJO EXPEDIENTE FECHA	ARCHIVO MODERNO MUNICIPAL 1ª E/II-B 1906-1909 3 29-AGOSTO- 1906
ARCHIVO MUNICIPAL PROYECTO	ARCHIVO LEGAJO EXPEDIENTE FECHA	- - -
SUPERFICIE	SUELO SUBSUELO	38,50 M <sup>2</sup> 2,75 M <sup>2</sup>
PRECIO	SUELO SUBSUELO PERMUTA	7.700 Pesetas 275Pesetas -
	PRECIO TOTAL	7.975 Pesetas
LOCALIZACION	CUADRO SECCION D / I PARCELA ANT. PARCELA MOD.	1 3 I - 119
CLASIFICACION PROTOTIPICA	FORMAL ESTILO	Amplias Dimensiones con Cripta Eclecticismo Goticista
COMENTARIOS		

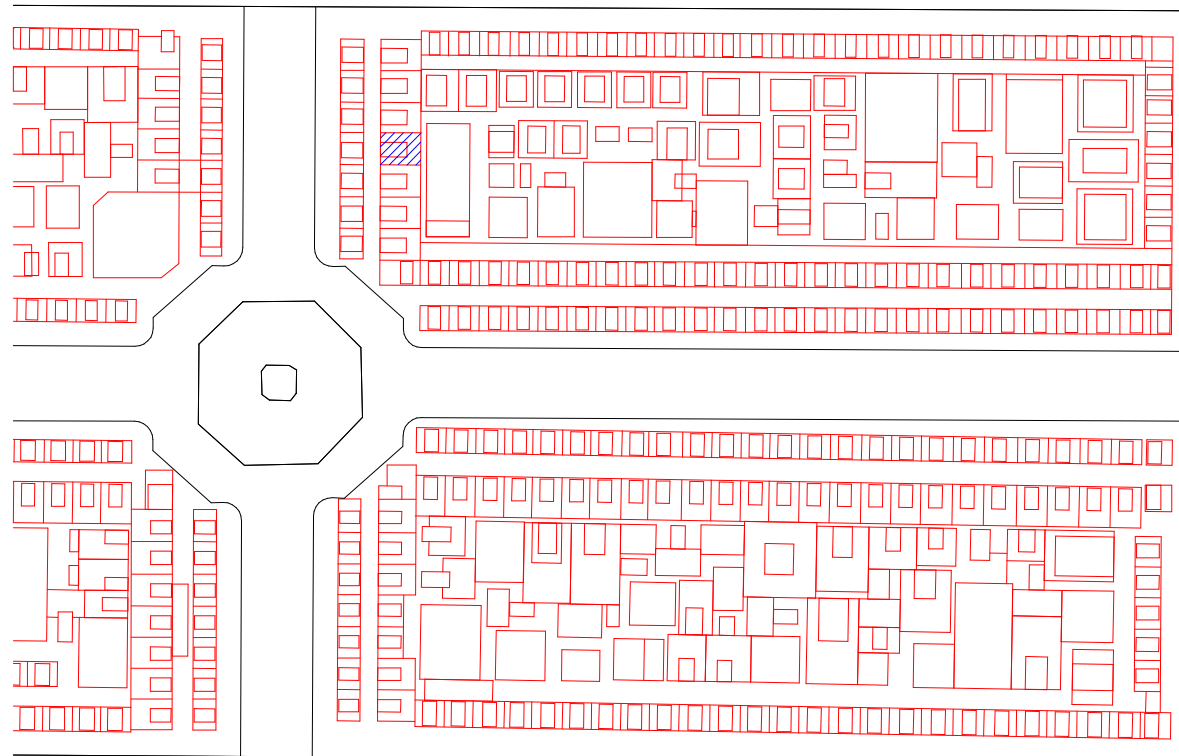


PLANO DE SITUACION

FOTOGRAFIA ACTUALIDAD



P-425	PROPIEDAD	JOSE SERRA BORT
ARQUITECTO MAESTRO OBRAS		-
ARCHIVO MUNICIPAL COMPRA	ARCHIVO LEGAJO EXPEDIENTE FECHA	ARCHIVO MODERNO MUNICIPAL 1ª E/II-B 1906-1909 13 22-NOVIEMBRE- 1909
ARCHIVO MUNICIPAL PROYECTO	ARCHIVO LEGAJO EXPEDIENTE FECHA	- - -
SUPERFICIE	SUELO SUBSUELO	3,12 M <sup>2</sup> 8,70 M <sup>2</sup>
PRECIO	SUELO SUBSUELO PERMUTA	624 Pesetas 870 Pesetas -
	PRECIO TOTAL	1.494 Pesetas
LOCALIZACION	CUADRO SECCION D / I PARCELA ANT. PARCELA MOD.	4 3 I - 37
CLASIFICACION PROTOTIPICA	FORMAL ESTILO	Reducidas Dimensiones con Cripta Modernismo
COMENTARIOS		

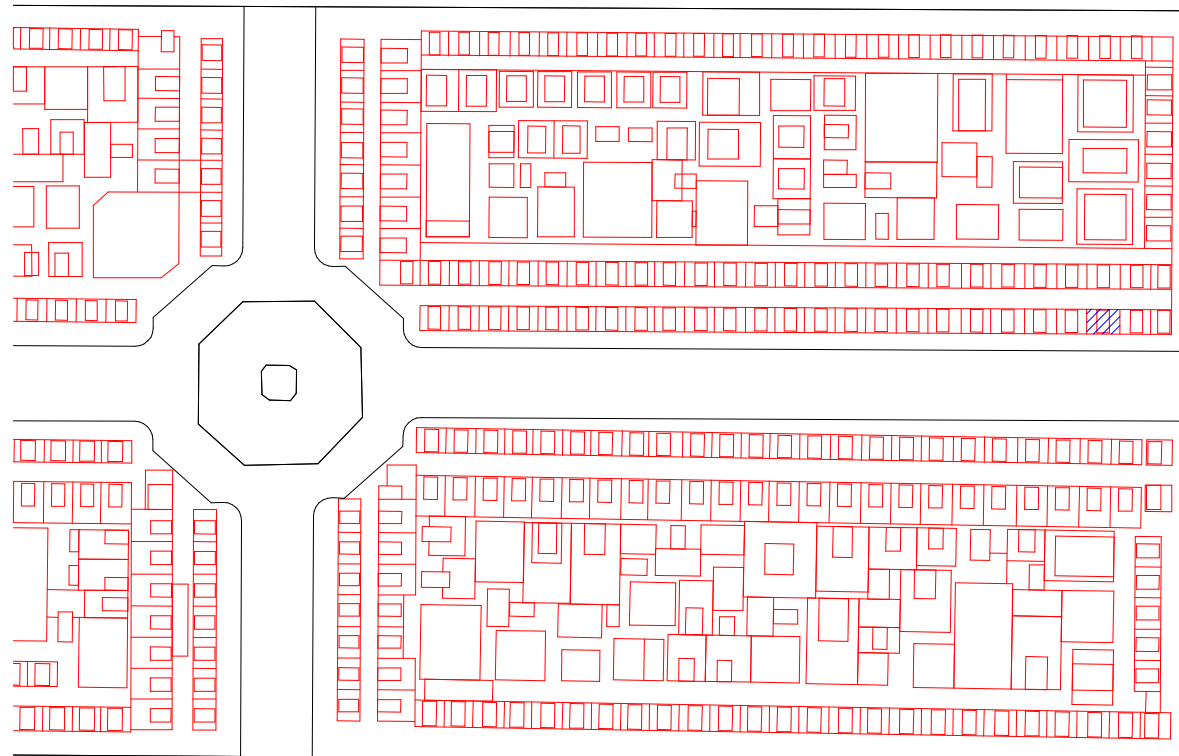



PLANO DE SITUACION



FOTOGRAFIA ACTUALIDAD

P-426	PROPIEDAD	ENRIQUE SANCHIS FABRA
ARQUITECTO MAESTRO OBRAS		-
ARCHIVO MUNICIPAL COMPRA	ARCHIVO LEGAJO EXPEDIENTE FECHA	ARCHIVO MODERNO MUNICIPAL 1ª E/II-B 1906-1909 16 4-MARZO- 1909
ARCHIVO MUNICIPAL PROYECTO	ARCHIVO LEGAJO EXPEDIENTE FECHA	- - -
SUPERFICIE	SUELO SUBSUELO	- -
PRECIO	SUELO SUBSUELO PERMUTA	- -
	PRECIO TOTAL	2.000 Pesetas
LOCALIZACION	CUADRO	4
	SECCION	3
	D / I	1
	PARCELA ANT. PARCELA MOD.	- 37
CLASIFICACION PROTOTIPICA	FORMAL ESTILO	Reducidas Dimensiones con Cripta Modernismo
COMENTARIOS	Panteón de Parcela organizada por Ayuntamiento 1.500 ó 2.000 Pesetas	




PLANO DE SITUACION

FOTOGRAFIA ACTUALIDAD



**ARQUITECTURA ECLÉCTICO FUNERARIA DE LA CIUDAD DE VALENCIA  
EL CEMENTERIO GENERAL DE VALENCIA**

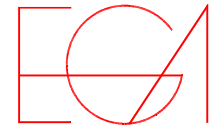
**JORGE GIRBÉS PÉREZ**






ARQUITECTURA ECLÉCTICO FUNERARIA DE LA CIUDAD DE VALENCIA  
EL CEMENTERIO GENERAL DE VALENCIA

JORGE GIRBÉS PÉREZ





## DESARROLLO GRAFICO DE LOS PANTEONES DEL CEMENTERIO GENERAL DE VALENCIA

TODOS Y CADA UNO DE LOS PANTEONES ESTUDIADOS ESTA DEFINIDO EN DOS O CUATRO PAGINAS

EN LA PRIMERA PAGINA (IZQUIERDA) SE DAN DATOS EXTRAIDOS DE LOS ARCHIVOS MUNICIPALES (HISTORICO Y MODERNO), UN PLANO DE SITUACION DEL PANTEON Y AL LADO DOCUMENTACION FOTOGRAFICA DEL PROYECTO ORIGINAL Y DEL ESTADO ACTUAL DEL PANTEON

EN LA SEGUNDA PAGINA (DERECHA) ES EL LEVANTAMIENTO GRAFICO DEL PANTEON, DESDE EL PLANO ORIGINAL DEL AYUNTAMIENTO, DEL PLANO DE LOS ACTUALES PROPIETARIOS O DOCUMENTACION DE LOS MISMOS, POR FOTOGRAMETRIA, SUPERFICIES HOMOGRAFAS, O POR CROQUIZACION (DENTRO DE LOS LIMITES ESTABLECIDOS) EN ALGUNOS APARECEN LINEAS ROJAS QUE MARCAN VARIACIONES CONSIDERABLES, RESPECTO DEL PROYECTO ORIGINAL

LA TERCERA Y CUARTA PAGINA (SI LAS TIENE) ES UN LEVANTAMIENTO EN TRES DIMENSIONES Y UN COMPLEMENTO FOTOGRAFICO DEL PANTEON

ARCHIVO MODERNO MUNICIPAL  
LEGAJO Ñ 1.910 – 1.913

EL DESARROLLO GRAFICO SIGUE EL MISMO ORDEN QUE EL DE OBTENCION DE DATOS, LOS LEGAJOS DEL ARCHIVO MUNICIPAL Y DENTRO DE ESTOS EL NUMERO DE EXPEDIENTE Y AÑO

### RESUMEN LEGAJOS

#### ARCHIVO HISTORICO MUNICIPAL

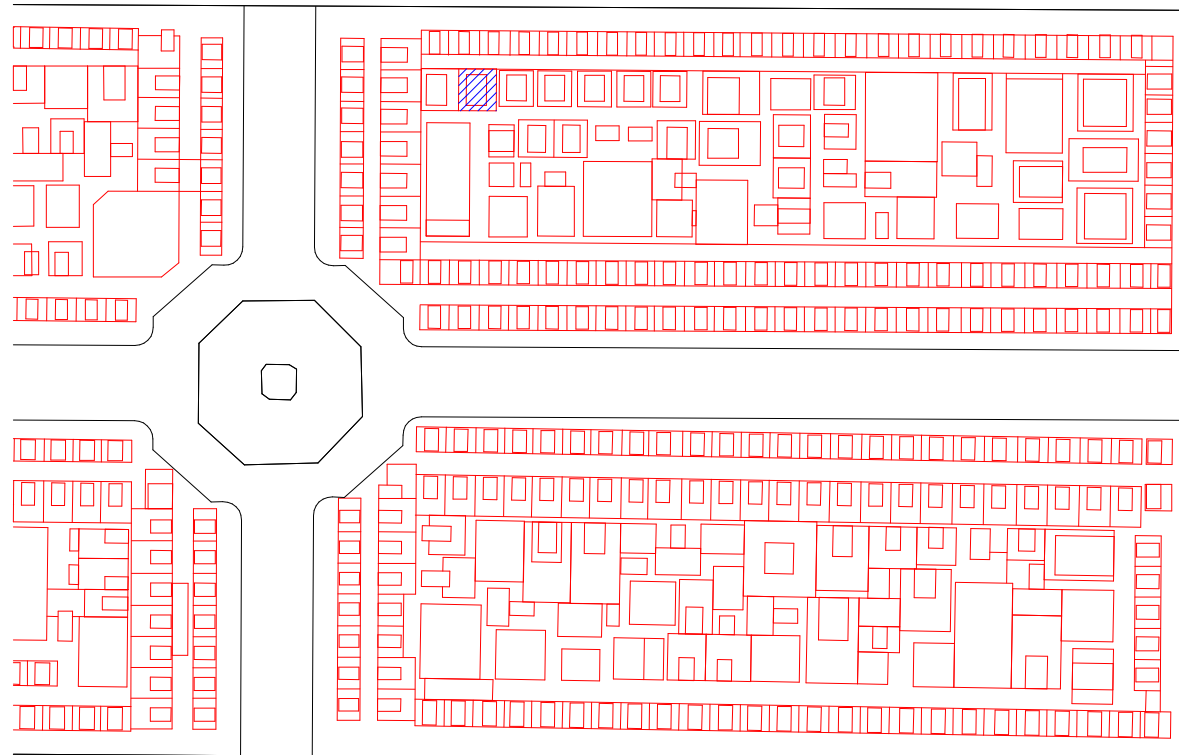

A	1.849 – 1.881	B	1.882 – 1.887
C	1.887 – 1.888	D	1.888 – 1.889
E	1.890 – 1.891	F	1.891 – 1.891
G	1.892 – 1.892	H	1.892 – 1.893
I	1.894 – 1.894	J	1.891 – 1.892 1.894 – 1.896
K	1.893 – 1.900		

#### ARCHIVO MODERNO MUNICIPAL

L	1.901 – 1.903	M	1.904 – 1.905
N	1.906 – 1.909	Ñ	1.910 – 1.913

<b>P-458</b>	<b>PROPIEDAD</b>	<b>JOSEFA MICO PEREZ</b>
<b>ARQUITECTO MAESTRO OBRAS</b>		<b>LUIS FERRERES SOLER</b>
<b>ARCHIVO MUNICIPAL COMPRA</b>	ARCHIVO LEGAJO EXPEDIENTE FECHA	ARCHIVO MODERNO MUNICIPAL 1ª E/II-B 1910-1913 2 3-ENERO- 1910
<b>ARCHIVO MUNICIPAL PROYECTO</b>	ARCHIVO LEGAJO EXPEDIENTE FECHA	ARCHIVO MODERNO MUNICIPAL 1ª E/II-B 1910-1913 12 12-JUNIO- 1910
<b>SUPERFICIE</b>	SUELO SUBSUELO	6,00 M <sup>2</sup> 10,00 M <sup>2</sup>
<b>PRECIO</b>	SUELO SUBSUELO PERMUTA	1.200 Pesetas 1.000 Pesetas -
	<b>PRECIO TOTAL</b>	2.200 Pesetas
<b>LOCALIZACION</b>	CUADRO SECCION D / I PARCELA ANT. PARCELA MOD.	1 3 1 - 131J
<b>CLASIFICACION PROTOTIPICA</b>	FORMAL ESTILO	Reducidas Dimensiones con Cripta Modernismo
<b>COMENTARIOS</b>	Modificación completa del Proyecto y el Original El Proyecto es para la Familia Llorens Marti, el Panteon construido para la Llorens Sanchez de León.	

FOTOGRAFIA DEL PROYECTO



PLANO DE SITUACION

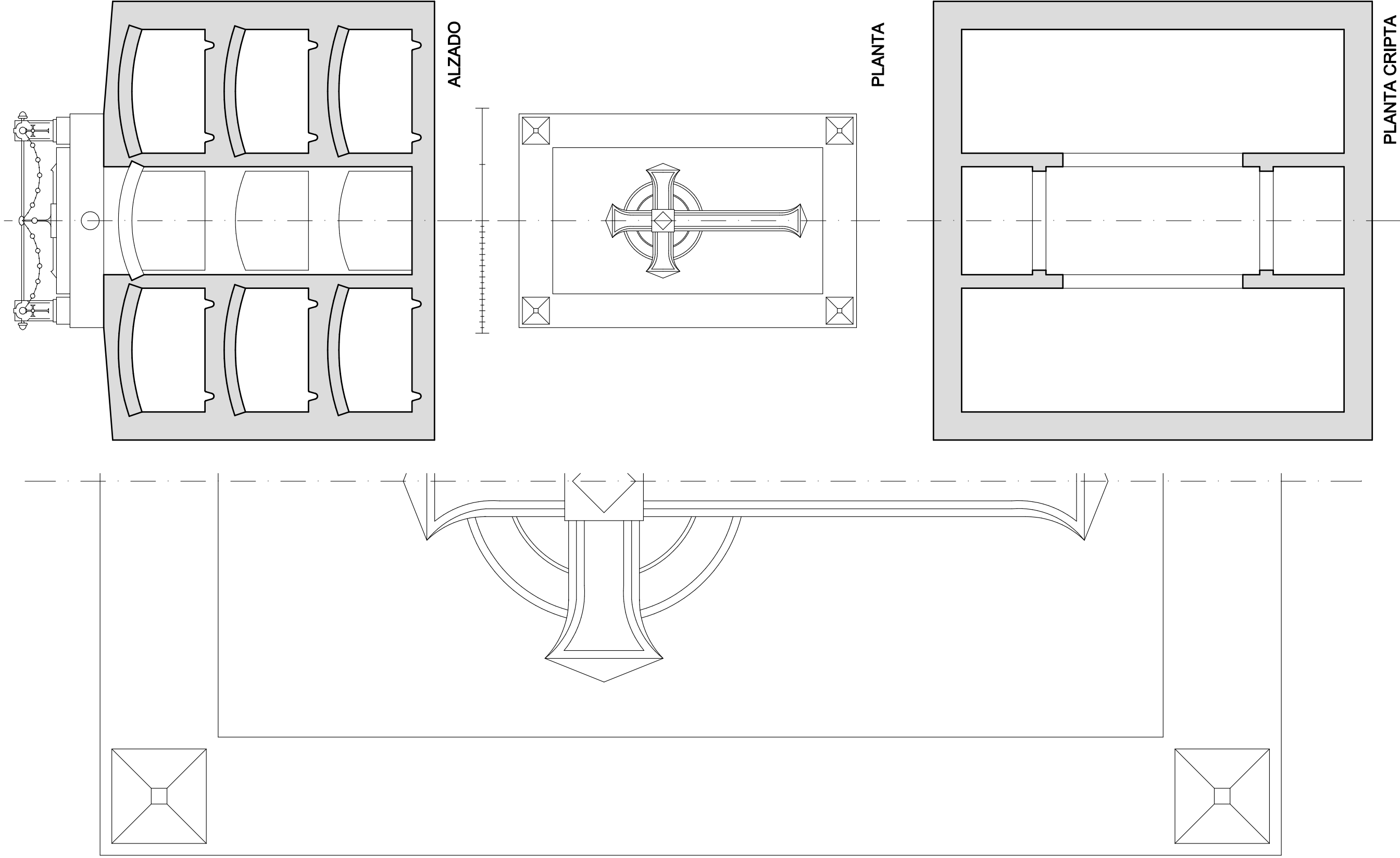



FOTOGRAFIA ACTUALIDAD



ARQUITECTURA ECLÉCTICO FUNERARIA DE LA CIUDAD DE VALENCIA  
EL CEMENTERIO GENERAL DE VALENCIA


JORGE GIRBÉS PÉREZ



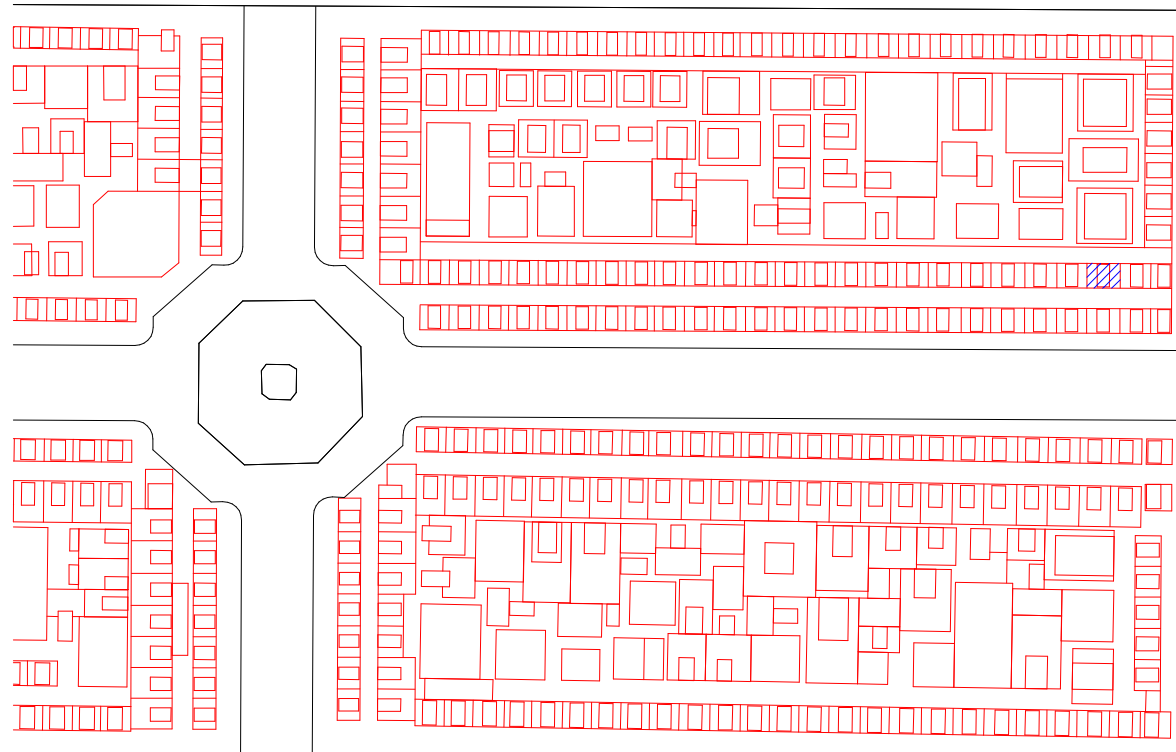
PANTEON de : JOSEFA MICO PEREZ

P-461	PROPIEDAD	JUAN PONCE PORRES
ARQUITECTO MAESTRO OBRAS		MANUEL GARCIA SIERRA ( M.O. )
ARCHIVO MUNICIPAL COMPRA	ARCHIVO LEGAJO EXPEDIENTE FECHA	ARCHIVO MODERNO MUNICIPAL 1ª E/II-B 1910-1913 5 15-DICIEMBRE- 1910
ARCHIVO MUNICIPAL PROYECTO	ARCHIVO LEGAJO EXPEDIENTE FECHA	ARCHIVO MODERNO MUNICIPAL 1ª E/II-B 1910-1913 11 25-FEBRERO- 1911
SUPERFICIE	SUELO SUBSUELO	3,12 M <sup>2</sup> 8,70 M <sup>2</sup>
PRECIO	SUELO SUBSUELO PERMUTA	624 Pesetas 870 Pesetas -
	PRECIO TOTAL	1.494 Pesetas
LOCALIZACION	CUADRO SECCION D / I PARCELA ANT. PARCELA MOD.	1 3 1 - 113
CLASIFICACION PROTOTIPICA	FORMAL ESTILO	Reducidas Dimensiones con Cripta -
COMENTARIOS		

FOTOGRAFIA DEL PROYECTO



FOTOGRAFIA ACTUALIDAD



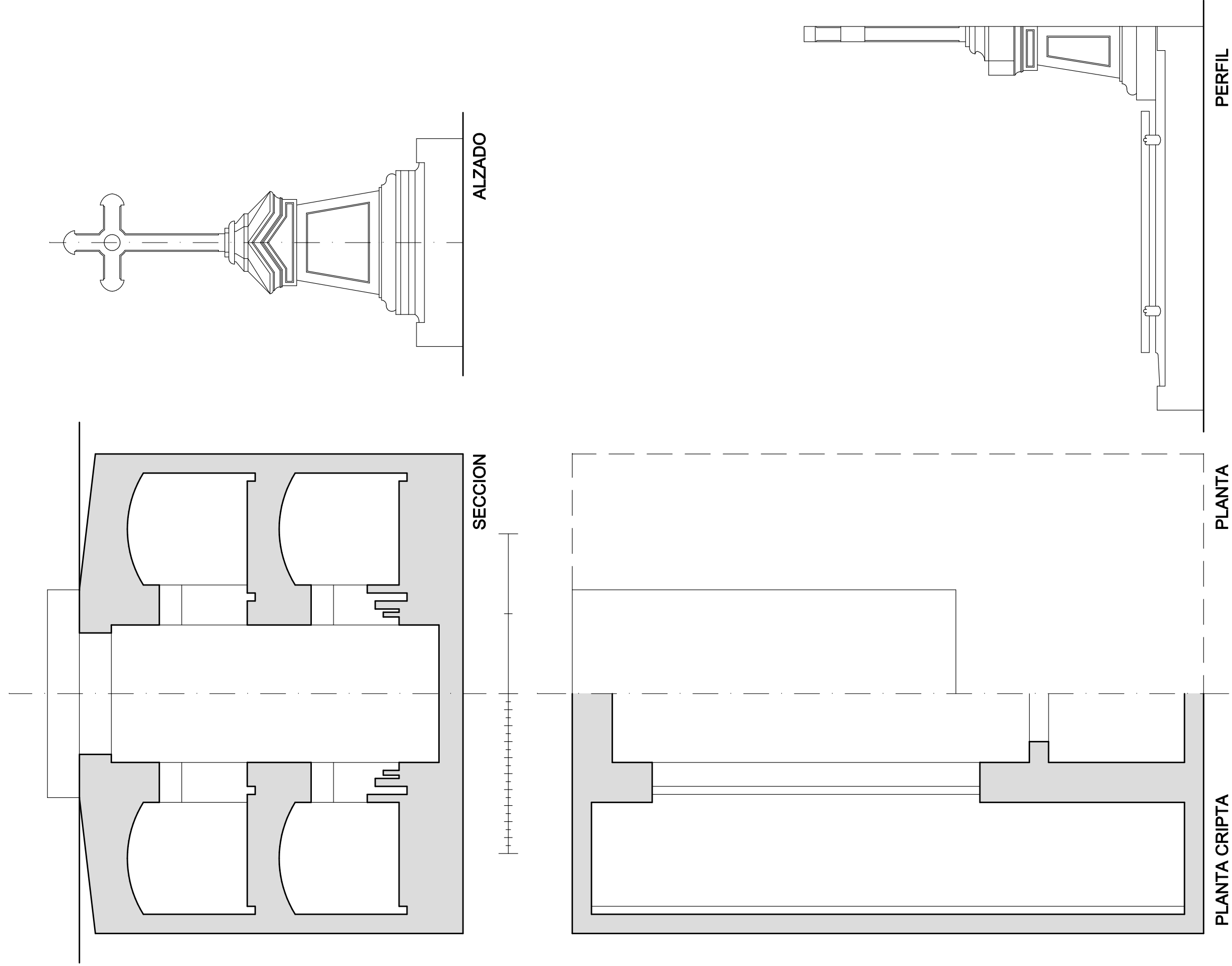

PLANO DE SITUACION





ARQUITECTURA ECLÉCTICO FUNERARIA DE LA CIUDAD DE VALENCIA  
EL CEMENTERIO GENERAL DE VALENCIA

JORGE GIRBÉS PÉREZ

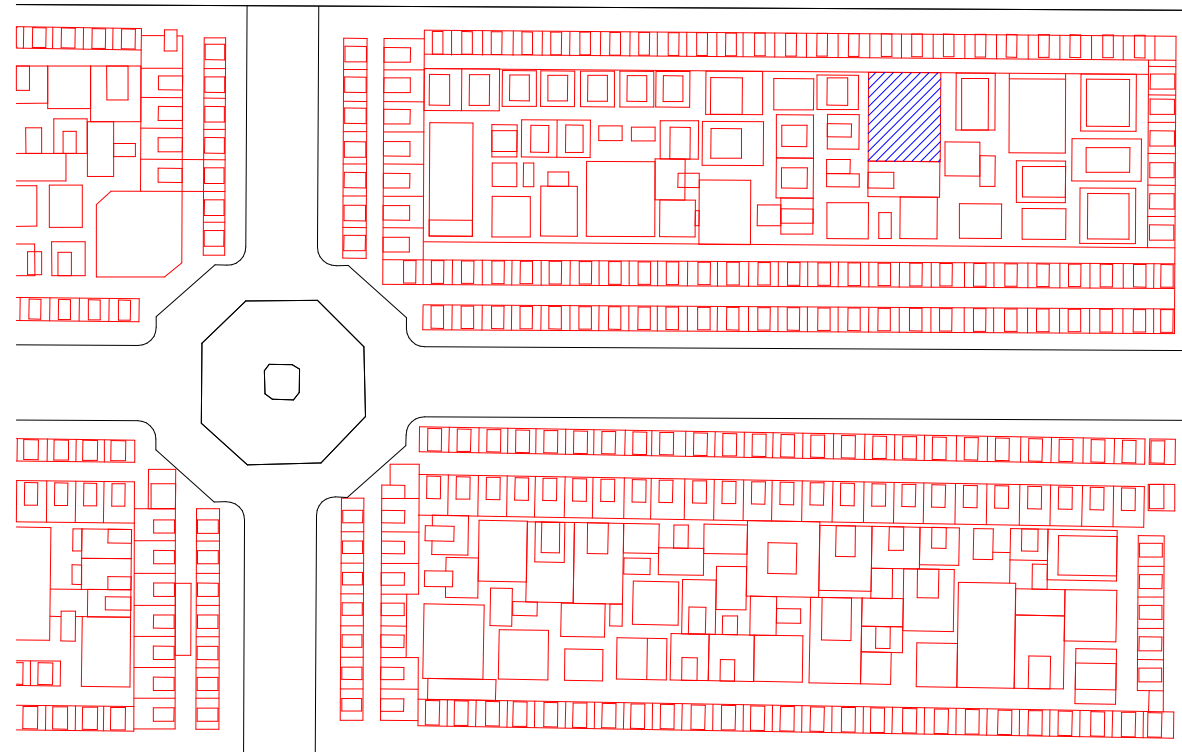



PANTEON 461

JUAN PONCE PORRES

PANTEON de :

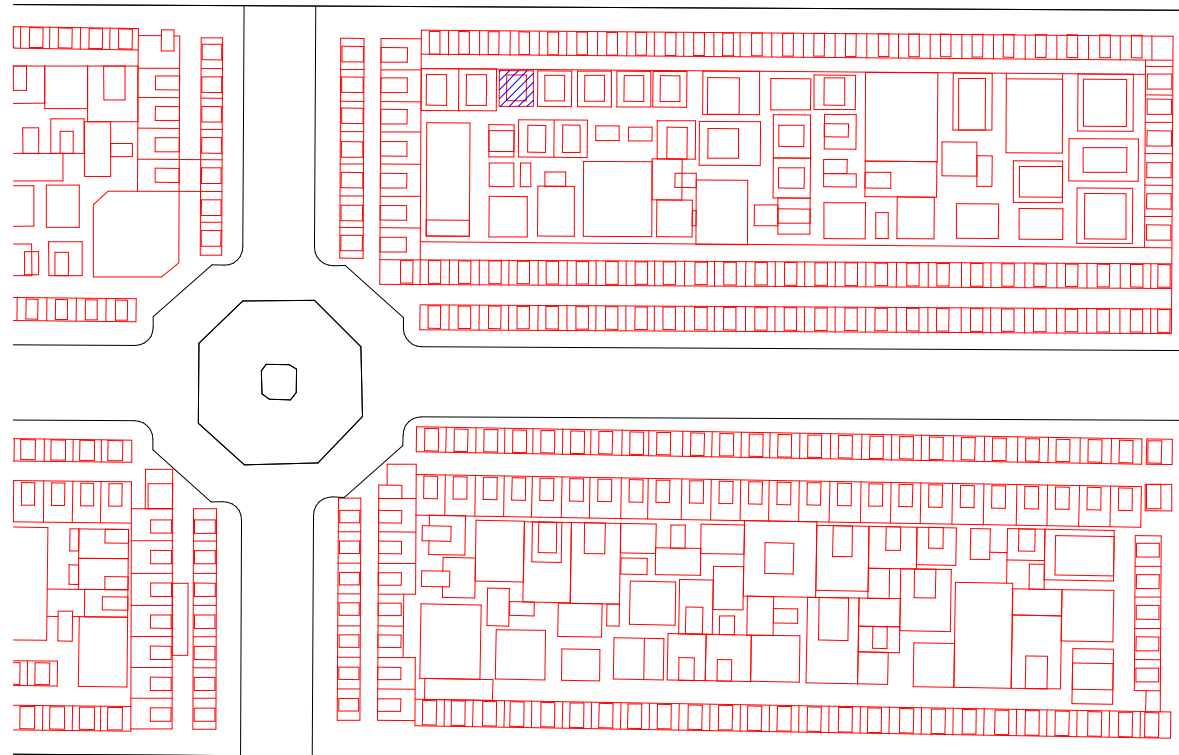

P-457	PROPIEDAD	MANUEL GALINDO ESCUDER
ARQUITECTO MAESTRO OBRAS		-
ARCHIVO MUNICIPAL COMPRA	ARCHIVO LEGAJO EXPEDIENTE FECHA	ARCHIVO MODERNO MUNICIPAL 1ª E/II-B 1910-1913 1 9-FEBRERO- 1910
ARCHIVO MUNICIPAL PROYECTO	ARCHIVO LEGAJO EXPEDIENTE FECHA	- - -
SUPERFICIE	SUELO SUBSUELO	42,00 M <sup>2</sup> 3,00 M <sup>2</sup>
PRECIO	SUELO	8.400 Pesetas
	SUBSUELO	300 Pesetas
	PERMUTA	-
	PRECIO TOTAL	8.700 Pesetas
LOCALIZACION	CUADRO SECCION D / I PARCELA ANT. PARCELA MOD.	1 3 I - 121
CLASIFICACION PROTOTIPICA	FORMAL ESTILO	Amplias Dimensiones con Cripta Eclecticismo Goticista
COMENTARIOS		



PLANO DE SITUACION

FOTOGRAFIA ACTUALIDAD

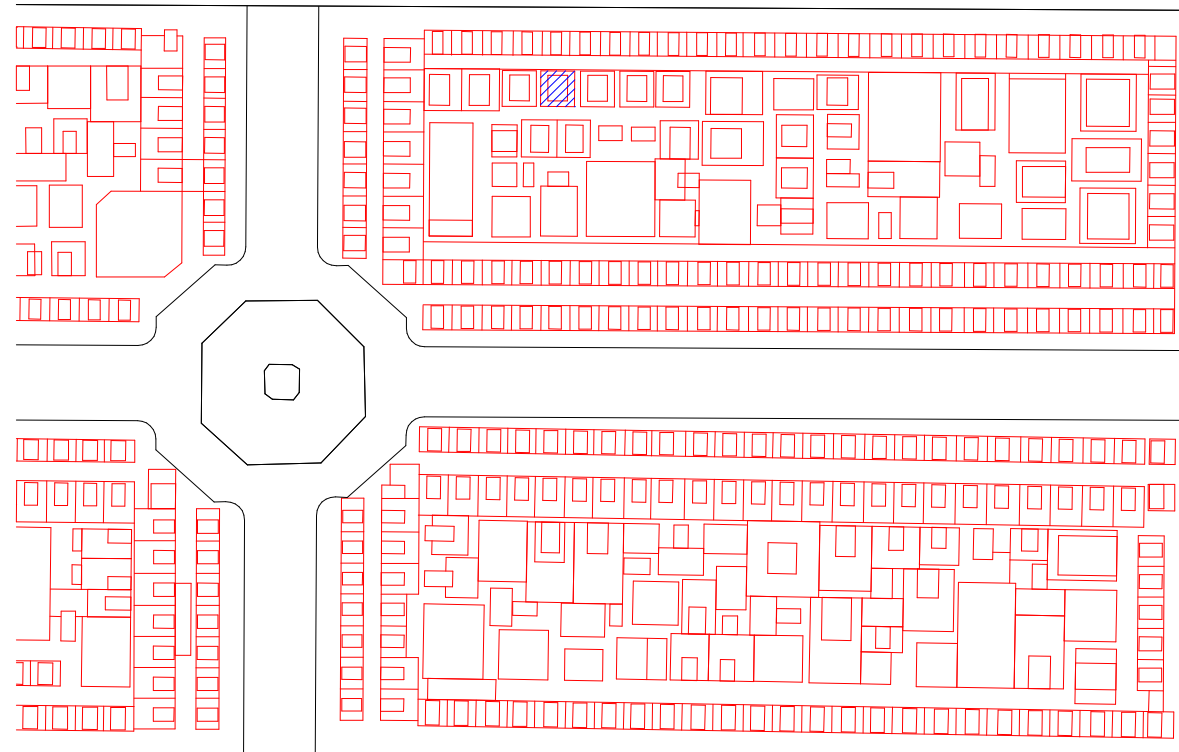

P-459	PROPIEDAD	CONSTANTINO GOMEZ REIG
ARQUITECTO MAESTRO OBRAS		-
ARCHIVO MUNICIPAL COMPRA	ARCHIVO LEGAJO EXPEDIENTE FECHA	ARCHIVO MODERNO MUNICIPAL 1ª E/II-B 1910-1913 3 28-OCTUBRE- 1910
ARCHIVO MUNICIPAL PROYECTO	ARCHIVO LEGAJO EXPEDIENTE FECHA	- - -
SUPERFICIE	SUELO SUBSUELO	5,00 M <sup>2</sup> 9,00 M <sup>2</sup>
PRECIO	SUELO SUBSUELO PERMUTA	1.000 Pesetas 900 Pesetas -
	PRECIO TOTAL	1.900 Pesetas
LOCALIZACION	CUADRO SECCION D / I PARCELA ANT. PARCELA MOD.	1 3 I - 130G
CLASIFICACION PROTOTIPICA	FORMAL ESTILO	Reducidas Dimensiones con Cripta Modernismo
COMENTARIOS		



PLANO DE SITUACION

FOTOGRAFIA ACTUALIDAD

P-460	PROPIEDAD	LUISA FERRER BLAT ALFONSO GONZALEZ
ARQUITECTO MAESTRO OBRAS		-
ARCHIVO MUNICIPAL COMPRA	ARCHIVO LEGAJO EXPEDIENTE FECHA	ARCHIVO MODERNO MUNICIPAL 1ª E/II-B 1906-1909 4 30-NOVIEMBRE- 1910
ARCHIVO MUNICIPAL PROYECTO	ARCHIVO LEGAJO EXPEDIENTE FECHA	- - -
SUPERFICIE	SUELO SUBSUELO	5,00 M <sup>2</sup> 9,00 M <sup>2</sup>
PRECIO	SUELO SUBSUELO PERMUTA	1.000 Pesetas 900 Pesetas -
	PRECIO TOTAL	1.900 Pesetas
LOCALIZACION	CUADRO SECCION D / I PARCELA ANT. PARCELA MOD.	1 3 I - 129F
CLASIFICACION PROTOTIPICA	FORMAL ESTILO	Reducidas Dimensiones con Cripta Eclecticismo Romanticista
COMENTARIOS		




PLANO DE SITUACION

FOTOGRAFIA ACTUALIDAD



**ARQUITECTURA ECLÉCTICO FUNERARIA DE LA CIUDAD DE VALENCIA  
EL CEMENTERIO GENERAL DE VALENCIA**

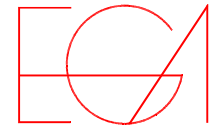
**JORGE GIRBÉS PÉREZ**






ARQUITECTURA ECLÉCTICO FUNERARIA DE LA CIUDAD DE VALENCIA  
EL CEMENTERIO GENERAL DE VALENCIA

JORGE GIRBÉS PÉREZ





DESARROLLO GRAFICO DE LOS PANTEONES DEL  
CEMENTERIO GENERAL DE VALENCIA

NO EXPEDIENTE MUNICIPAL, CON REGISTRO DE PAGO Y CONSTRUIDO  
LIBRO DE REGISTRO DE PAGOS AYUNTAMIENTO  
1.887 – 1.910

TODOS LOS PANTEONES DE ESTE BLOQUE ESTAN DEFINIDOS SEGÚN LA SECCION A LA  
QUE PERTENECEN Y EL NUMERO DE PARCELA MODERNO

RESUMEN LEGAJOS

ARCHIVO HISTORICO MUNICIPAL

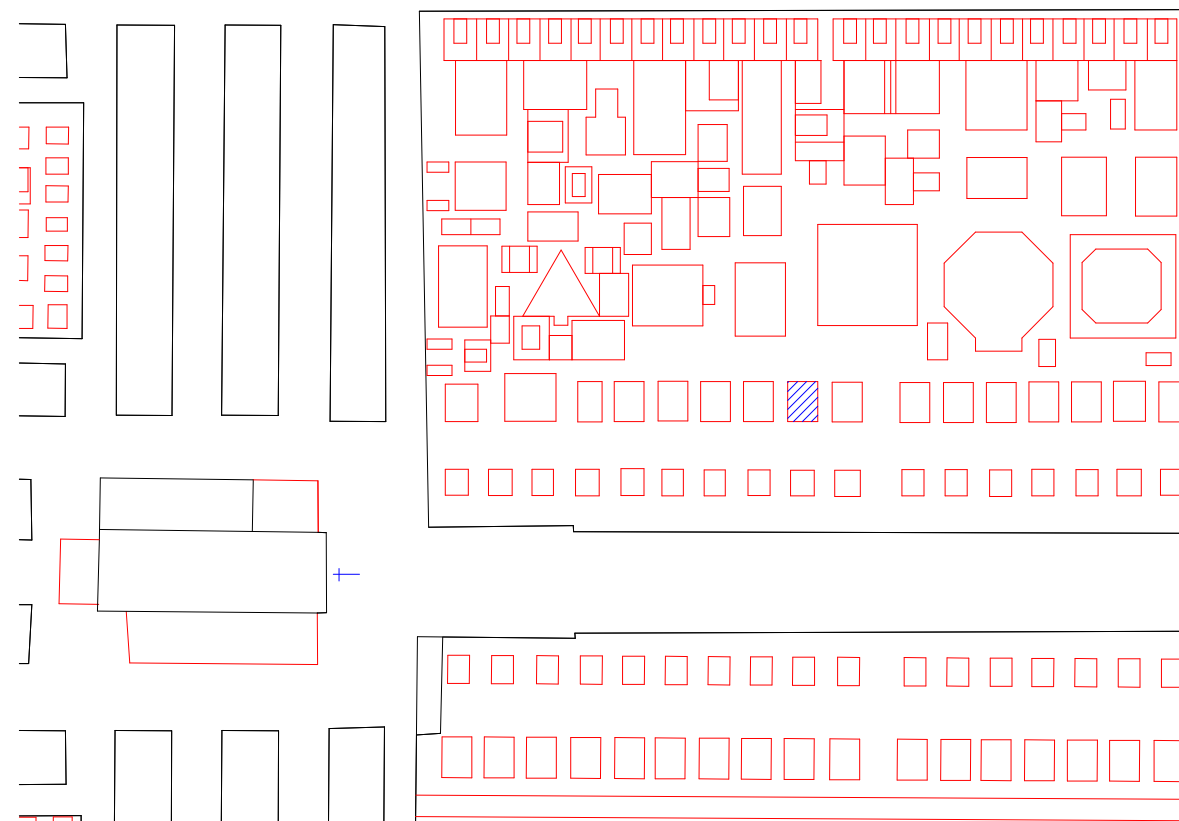
A	1.849 – 1.881	B	1.882 – 1.887
C	1.887 – 1.888	D	1.888 – 1.889
E	1.890 – 1.891	F	1.891 – 1.891
G	1.892 – 1.892	H	1.892 – 1.893
I	1.894 – 1.894	J	1.891 – 1.892 1.894 – 1.896
K	1.893 – 1.900		

ARCHIVO MODERNO MUNICIPAL

L	1.901 – 1.903	M	1.904 – 1.905
N	1.906 – 1.909	Ñ	1.910 – 1.913

NO EXPEDIENTE MUNICIPAL, CON REGISTRO DE PAGO Y CONSTRUIDO

P-462	PROPIEDAD	VICENTE OLIAG MIRANDA
ARQUITECTO MAESTRO OBRAS		-
ARCHIVO MUNICIPAL COMPRA	ARCHIVO LEGAJO	-
	EXPEDIENTE FECHA	21-MAYO.1887
ARCHIVO MUNICIPAL PROYECTO	ARCHIVO LEGAJO	-
	EXPEDIENTE FECHA	-
SUPERFICIE	SUELO	-
	SUBSUELO	-
PRECIO	SUELO	-
	SUBSUELO	-
	PERMUTA	-
PRECIO TOTAL		477,50 Pesetas
LOCALIZACION	CUADRO	-
	SECCION	1
	D/I	D
	PARCELA ANT. PARCELA MOD.	- 80
CLASIFICACION PROTOTIPICA	FORMAL ESTILO	Amplias Dimensiones con Cripta Eclecticismo Egipcio
COMENTARIOS		



PLANO DE SITUACION

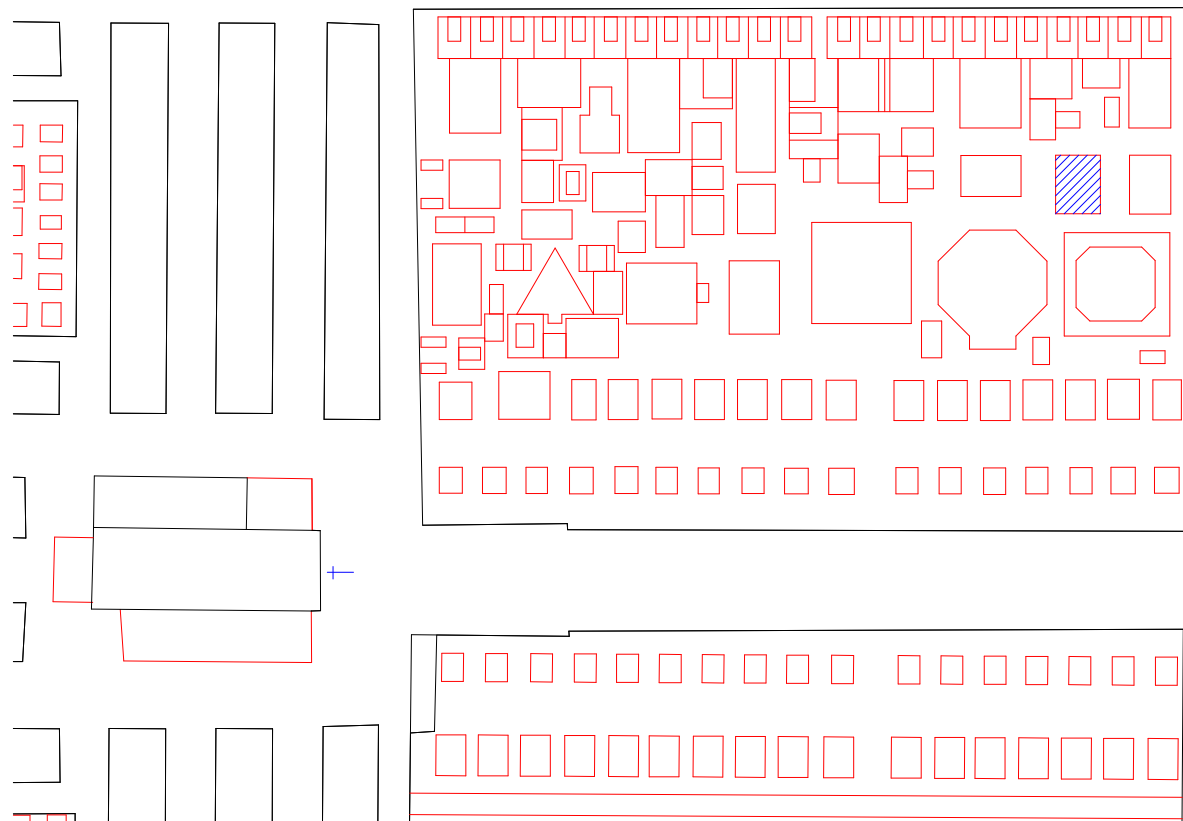


FOTOGRAFIA ACTUALIDAD



JORGE GIRBÉS PÉREZ

P-463	PROPIEDAD	SALVADOR TORRES HIGON
<b>ARQUITECTO MAESTRO OBRAS</b>		-
<b>ARCHIVO MUNICIPAL COMPRA</b>	ARCHIVO LEGAJO	-
	EXPEDIENTE FECHA	10-SEPTIEMBRE-1897
<b>ARCHIVO MUNICIPAL PROYECTO</b>	ARCHIVO LEGAJO	-
	EXPEDIENTE FECHA	-
<b>SUPERFICIE</b>	SUELO	-
	SUBSUELO	-
<b>PRECIO</b>	SUELO	-
	SUBSUELO	-
	PERMUTA	-
	PRECIO TOTAL	477,50 Pesetas
<b>LOCALIZACION</b>	CUADRO	-
	SECCION	1
	D / I	D
	PARCELA ANT. PARCELA MOD.	- 93
<b>CLASIFICACION PROTOTIPICA</b>	FORMAL ESTILO	Amplias Dimensiones con Cripta
		-
<b>COMENTARIOS</b>		

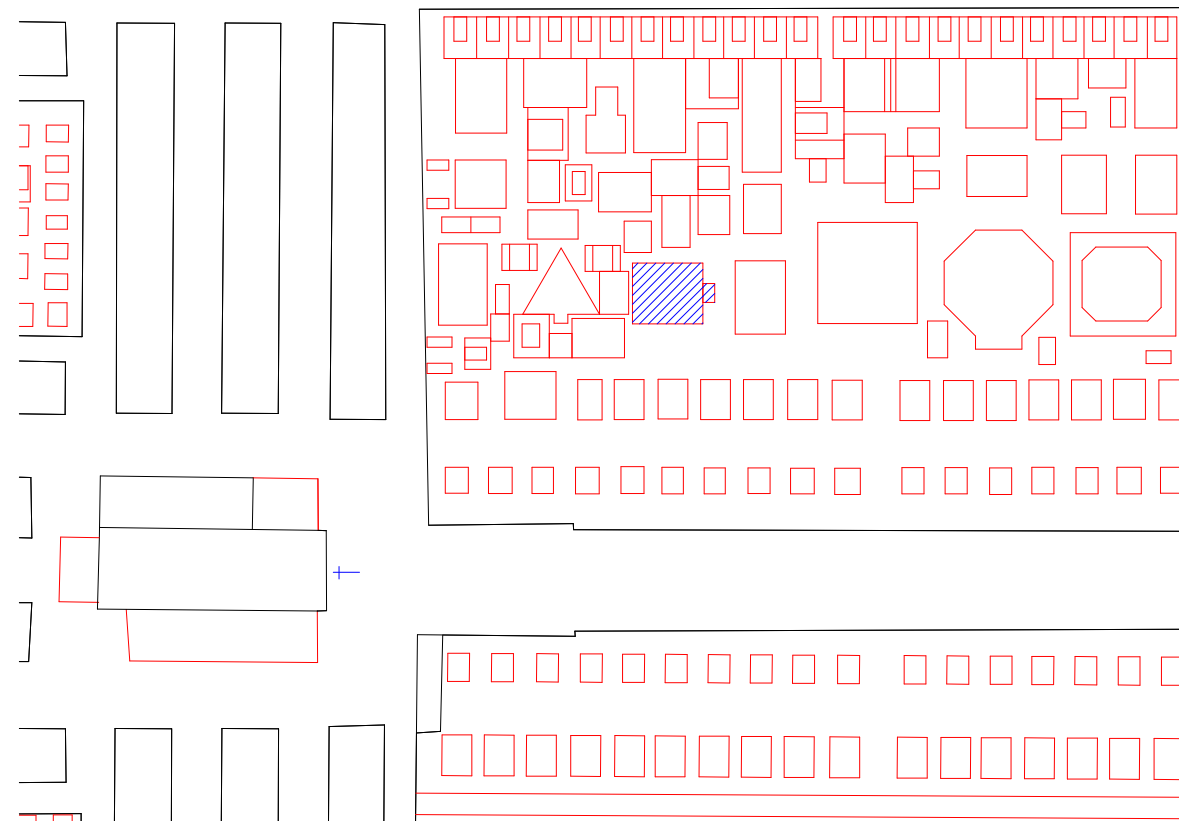


PLANO DE SITUACION



FOTOGRAFIA ACTUALIDAD

P-464	PROPIEDAD	AMALIA BONASTRE Vda. Maestre
ARQUITECTO MAESTRO OBRAS		-
ARCHIVO MUNICIPAL COMPRA	ARCHIVO LEGAJO	-
	EXPEDIENTE FECHA	12-FEBRERO-1898
ARCHIVO MUNICIPAL PROYECTO	ARCHIVO LEGAJO	-
	EXPEDIENTE FECHA	-
SUPERFICIE	SUELO	-
	SUBSUELO	-
PRECIO	SUELO	-
	SUBSUELO	-
	PERMUTA	-
PRECIO TOTAL		4.500 Pesetas
LOCALIZACION	CUADRO	-
	SECCION	1
	D/I	D
	PARCELA ANT. PARCELA MOD.	- 105
CLASIFICACION PROTOTIPICA	FORMAL ESTILO	Amplias Dimensiones con Cripta Neoclasicista
COMENTARIOS		




PLANO DE SITUACION



FOTOGRAFIA ACTUALIDAD

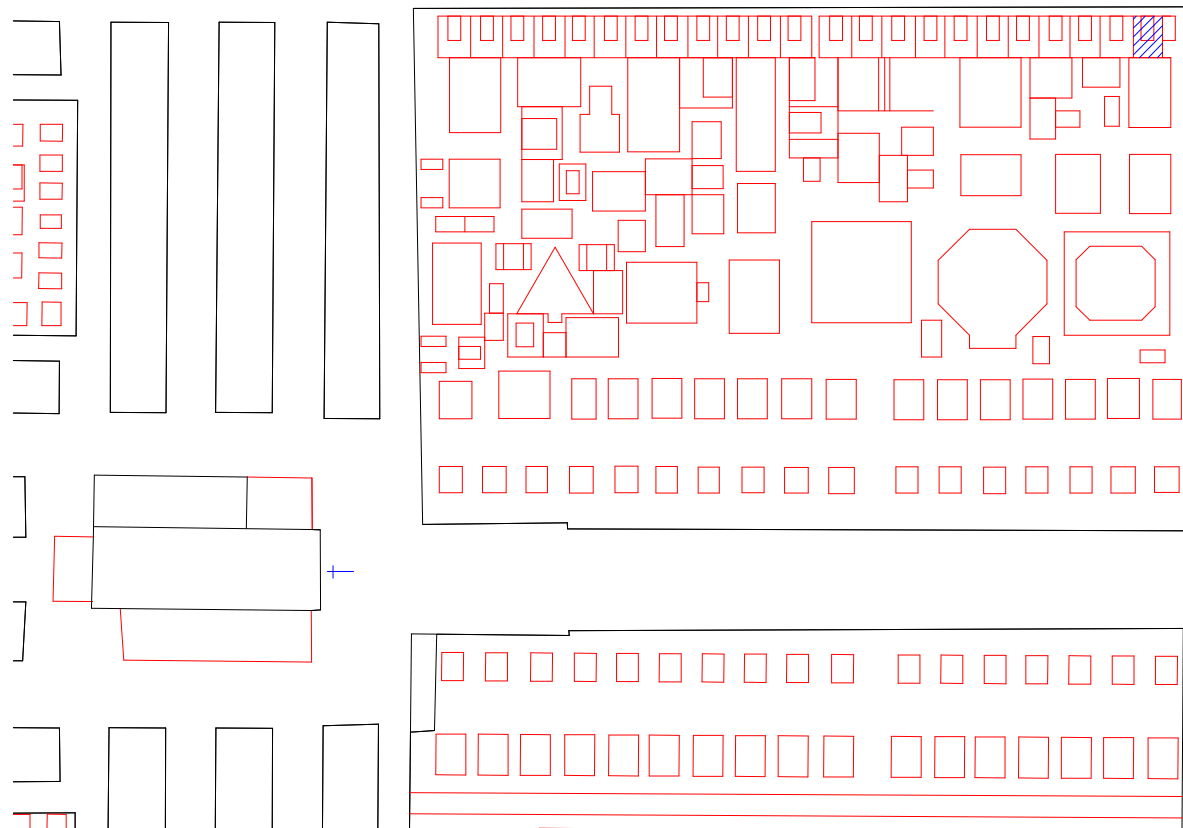


ARQUITECTURA ECLÉCTICO FUNERARIA DE LA CIUDAD DE VALENCIA  
EL CEMENTERIO GENERAL DE VALENCIA



JORGE GIRBÉS PÉREZ

P-465	PROPIEDAD	MIGUEL CARBONELL TRULLET
ARQUITECTO MAESTRO OBRAS		-
ARCHIVO MUNICIPAL COMPRA	ARCHIVO	-
	LEGAJO	-
	EXPEDIENTE FECHA	5-MAYO-1897
ARCHIVO MUNICIPAL PROYECTO	ARCHIVO	-
	LEGAJO	-
	EXPEDIENTE FECHA	-
SUPERFICIE	SUELO	-
	SUBSUELO	-
PRECIO	SUELO	-
	SUBSUELO	-
	PERMUTA	-
	PRECIO TOTAL	747 Pesetas
LOCALIZACION	CUADRO	-
	SECCION	1
	D/I	D
	PARCELA ANT. PARCELA MOD.	- 286
CLASIFICACION PROTOTIPICA	FORMAL ESTILO	Reducidas Dimensiones con Cripta
COMENTARIOS		



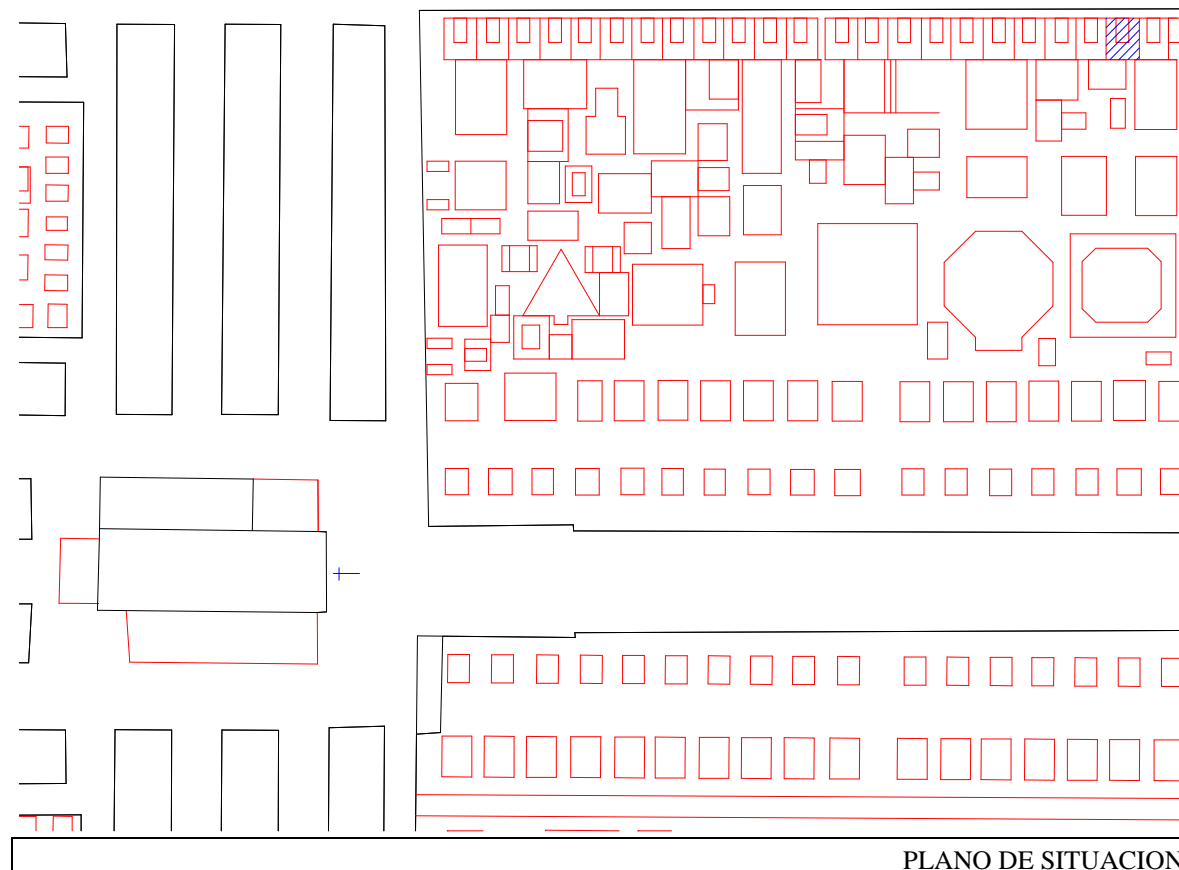
PLANO DE SITUACION



FOTOGRAFIA ACTUALIDAD

JORGE GIBBÉS PÉREZ

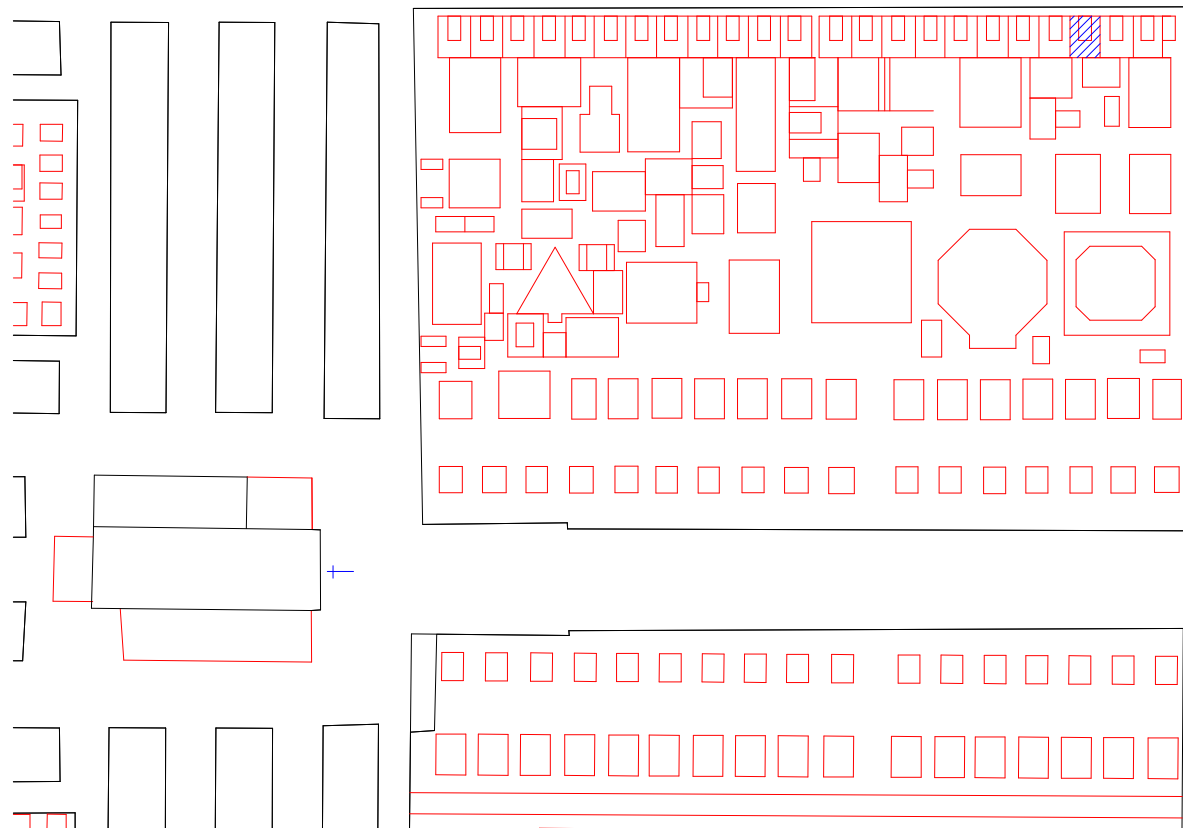
P-466	PROPIEDAD	EUSEBIO CARBONELL BRUGES
ARQUITECTO MAESTRO OBRAS		-
ARCHIVO MUNICIPAL COMPRA	ARCHIVO LEGAJO	-
	EXPEDIENTE FECHA	5-MAYO-1897
ARCHIVO MUNICIPAL PROYECTO	ARCHIVO LEGAJO	-
	EXPEDIENTE FECHA	-
SUPERFICIE	SUELO	-
	SUBSUELO	-
PRECIO	SUELO	-
	SUBSUELO	-
	PERMUTA	-
PRECIO TOTAL		747 Pesetas
LOCALIZACION	CUADRO	-
	SECCION	1
	D/I	D
	PARCELA ANT. PARCELA MOD.	- 287
CLASIFICACION PROTOTIPICA	FORMAL ESTILO	Reducidas Dimensiones con Cripta Eclecticismo Romanticista
COMENTARIOS		



FOTOGRAFIA ACTUALIDAD

JORGE GIRBÉS PÉREZ

P-467	PROPIEDAD	AGUEDA HERNANDEZ Vda. Brunenque
ARQUITECTO		-
MAESTRO OBRAS		-
ARCHIVO MUNICIPAL COMPRA	ARCHIVO	-
	LEGAJO	-
	EXPEDIENTE	-
	FECHA	29-MAYO-1897
ARCHIVO MUNICIPAL PROYECTO	ARCHIVO	-
	LEGAJO	-
	EXPEDIENTE	-
	FECHA	-
SUPERFICIE	SUELO	-
	SUBSUELO	-
PRECIO	SUELO	-
	SUBSUELO	-
	PERMUTA	-
	PRECIO TOTAL	747 Pesetas
LOCALIZACION	CUADRO	-
	SECCION	1
	D/I	D
	PARCELA ANT. PARCELA MOD.	- 288
CLASIFICACION PROTOTIPICA	FORMAL ESTILO	Reducidas Dimensiones con Cripta Eclecticismo Romanticista
COMENTARIOS		



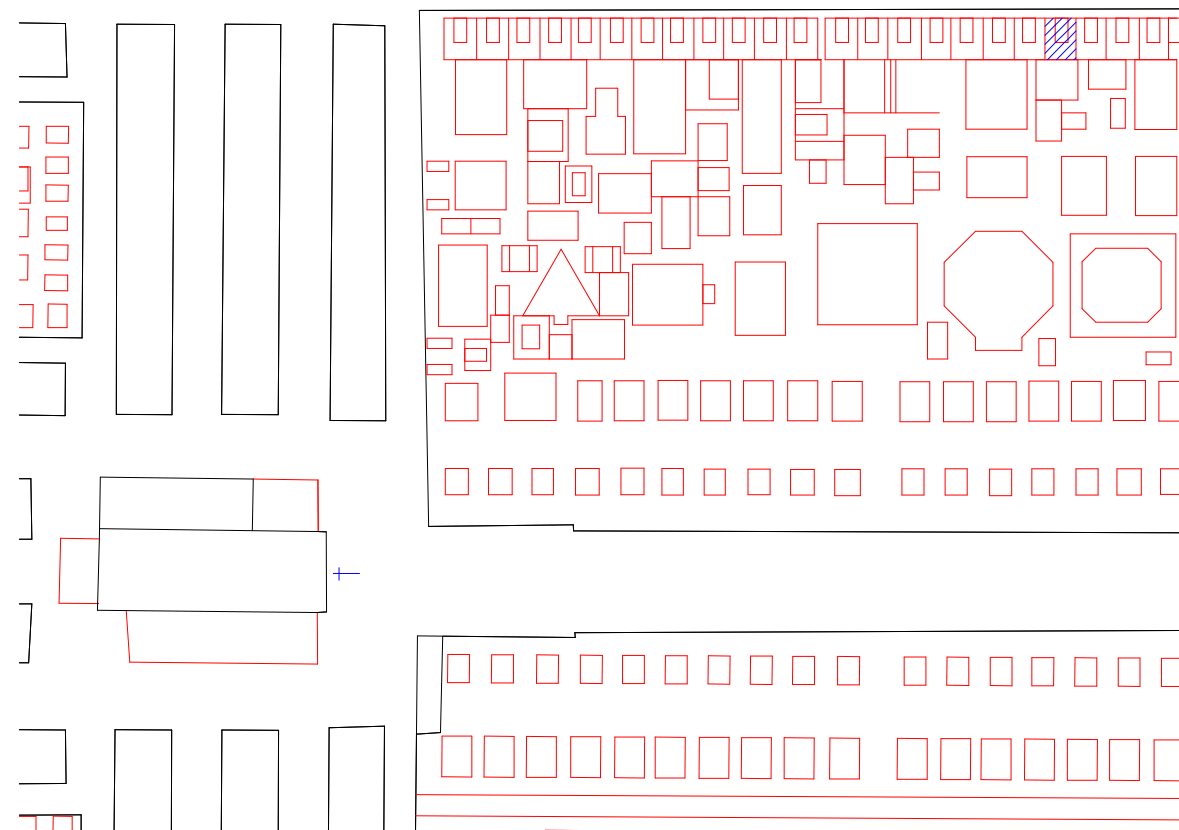
PLANO DE SITUACION



FOTOGRAFIA ACTUALIDAD

JORGE GIBÉS PÉREZ

P-468	PROPIEDAD	BALDOMERO DEU VALLS
ARQUITECTO MAESTRO OBRAS		-
ARCHIVO MUNICIPAL COMPRA	ARCHIVO LEGAJO	-
	EXPEDIENTE FECHA	5-JULIO-1897
ARCHIVO MUNICIPAL PROYECTO	ARCHIVO LEGAJO	-
	EXPEDIENTE FECHA	-
SUPERFICIE	SUELO	-
	SUBSUELO	-
PRECIO	SUELO	-
	SUBSUELO	-
	PERMUTA	-
PRECIO TOTAL		747 Pesetas
LOCALIZACION	CUADRO	-
	SECCION	1
	D/I	D
	PARCELA ANT. PARCELA MOD.	- 289
CLASIFICACION PROTOTIPICA	FORMAL	Reducidas Dimensiones con Cripta
	ESTILO	-
COMENTARIOS		



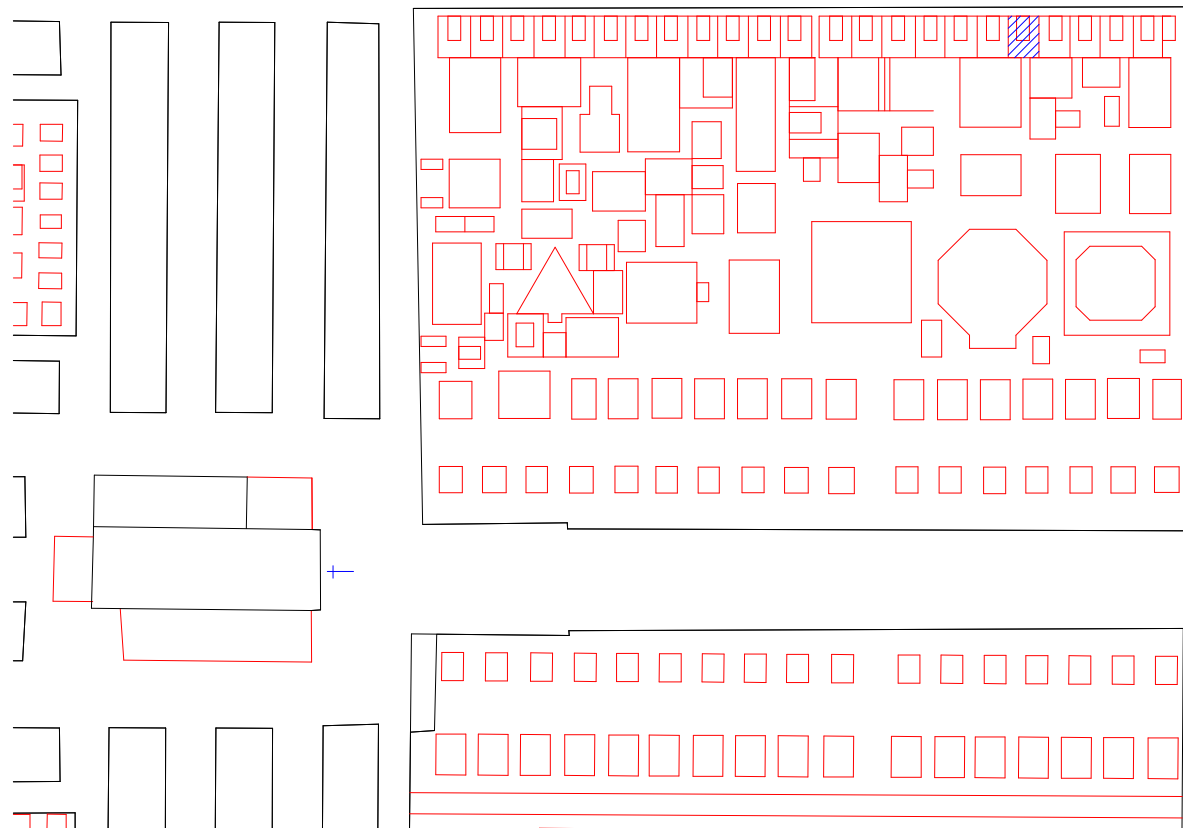
PLANO DE SITUACION



FOTOGRAFIA ACTUALIDAD

JORGE GIRBÉS PÉREZ

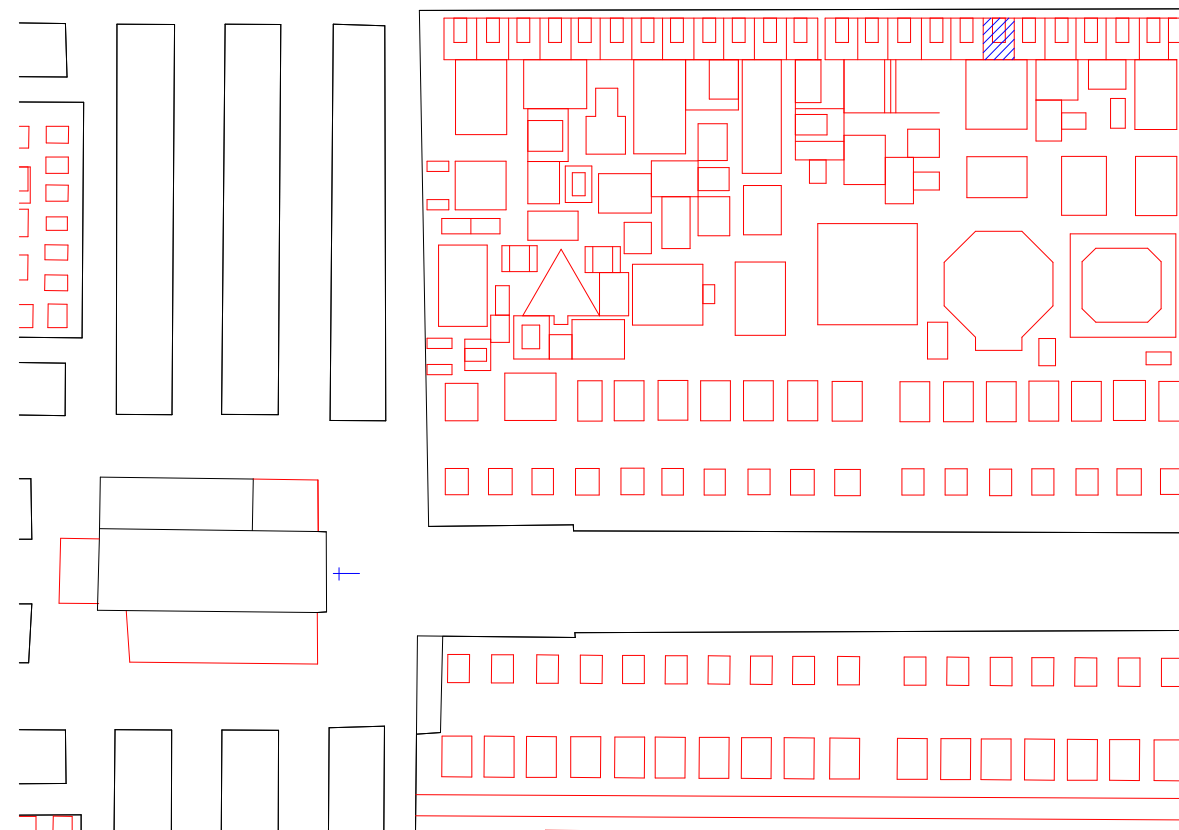
P-469	PROPIEDAD	JOSEFA BARTUAL Vda. Prefaci
ARQUITECTO MAESTRO OBRAS		-
ARCHIVO MUNICIPAL COMPRA	ARCHIVO	-
	LEGAJO	-
	EXPEDIENTE FECHA	25-ENERO-1898
ARCHIVO MUNICIPAL PROYECTO	ARCHIVO	-
	LEGAJO	-
	EXPEDIENTE FECHA	-
SUPERFICIE	SUELO	-
	SUBSUELO	-
PRECIO	SUELO	-
	SUBSUELO	-
	PERMUTA	-
	PRECIO TOTAL	92 Pesetas
LOCALIZACION	CUADRO	-
	SECCION	1
	D/I	D
	PARCELA ANT. PARCELA MOD.	- 290
CLASIFICACION PROTOTIPICA	FORMAL ESTILO	Reducidas Dimensiones con Cripta
COMENTARIOS		



PLANO DE SITUACION

FOTOGRAFIA ACTUALIDAD

P-470	PROPIEDAD	HILARIO JUAN BAVIERA
ARQUITECTO MAESTRO OBRAS		-
ARCHIVO MUNICIPAL COMPRA	ARCHIVO LEGAJO EXPEDIENTE	-
	FECHA	21-OCTUBRE-1898
ARCHIVO MUNICIPAL PROYECTO	ARCHIVO LEGAJO EXPEDIENTE	-
	FECHA	-
SUPERFICIE	SUELO	-
	SUBSUELO	-
PRECIO	SUELO	-
	SUBSUELO	-
	PERMUTA	-
	PRECIO TOTAL	747 Pesetas
LOCALIZACION	CUADRO	-
	SECCION	1
	D/I	D
	PARCELA ANT. PARCELA MOD.	- 291
CLASIFICACION PROTOTIPICA	FORMAL	Reducidas Dimensiones con Cripta
	ESTILO	-
COMENTARIOS		



PLANO DE SITUACION

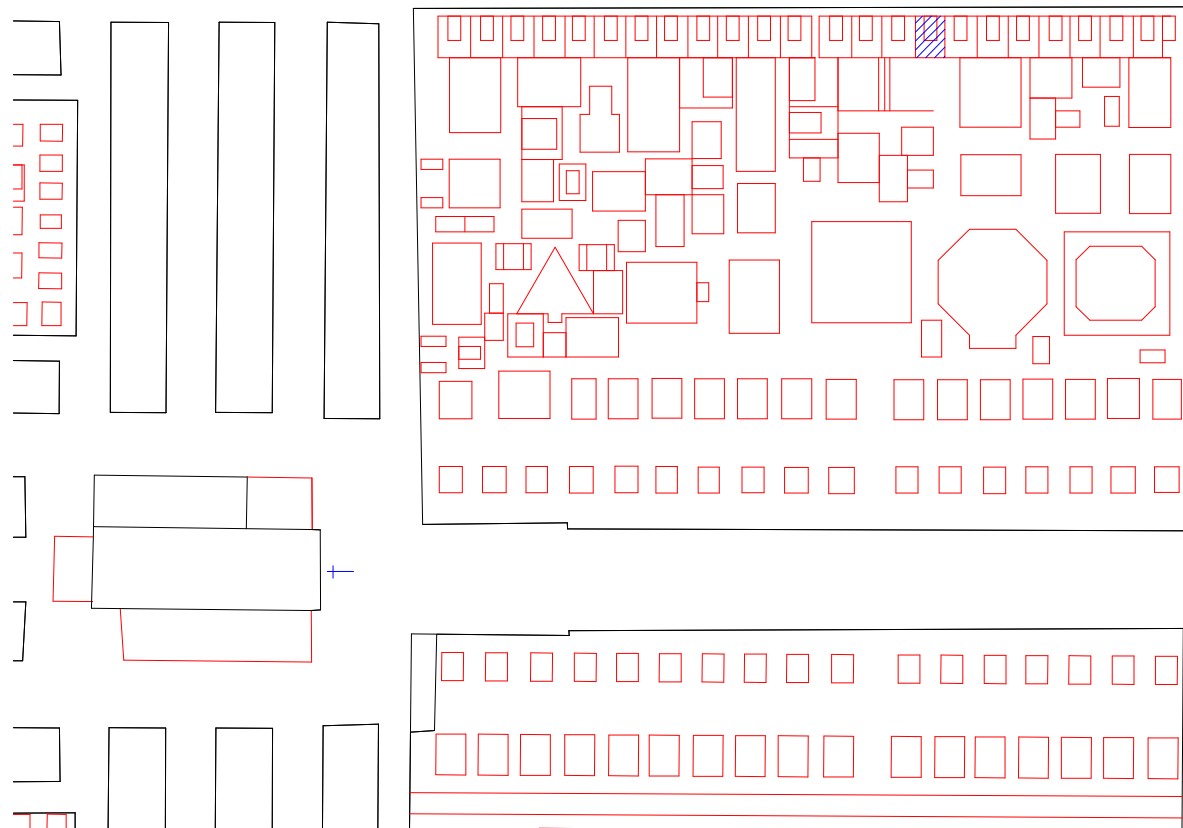


FOTOGRAFIA ACTUALIDAD



JORGE GIRBÉS PÉREZ

P-471	PROPIEDAD	JULIAN LOPEZ CHAVARRI
ARQUITECTO MAESTRO OBRAS		-
ARCHIVO MUNICIPAL COMPRA	ARCHIVO	-
	LEGAJO	-
	EXPEDIENTE FECHA	2-JULIO-1898
ARCHIVO MUNICIPAL PROYECTO	ARCHIVO	-
	LEGAJO	-
	EXPEDIENTE FECHA	-
SUPERFICIE	SUELO	-
	SUBSUELO	-
PRECIO	SUELO	-
	SUBSUELO	-
	PERMUTA	-
	PRECIO TOTAL	747 Pesetas
LOCALIZACION	CUADRO	-
	SECCION	1
	D/I	D
	PARCELA ANT. PARCELA MOD.	- 293
CLASIFICACION PROTOTIPICA	FORMAL ESTILO	Reducidas Dimensiones con Cripta Modernista
COMENTARIOS		

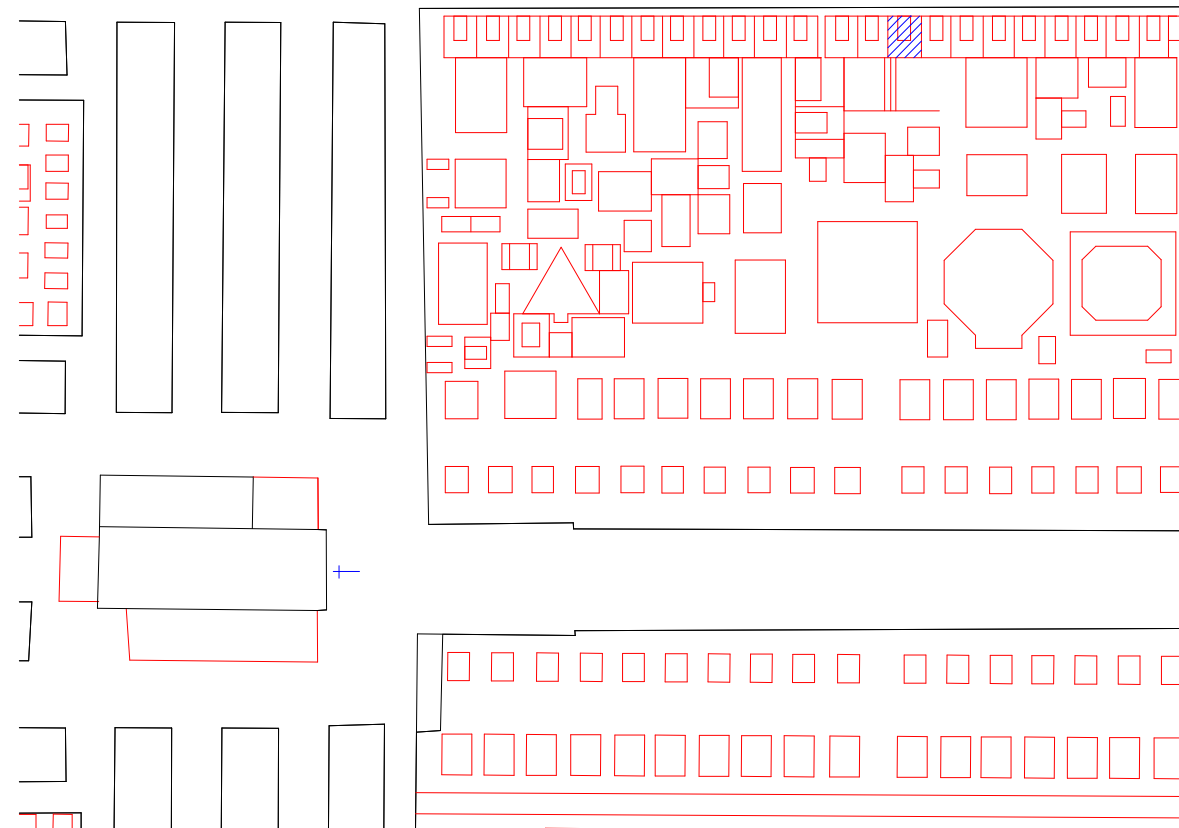


PLANO DE SITUACION



FOTOGRAFIA ACTUALIDAD

P-472	PROPIEDAD	ROSA PUIG GRANA
ARQUITECTO MAESTRO OBRAS		-
ARCHIVO MUNICIPAL COMPRA	ARCHIVO LEGAJO	-
	EXPEDIENTE FECHA	17-FEBRERO-1898
ARCHIVO MUNICIPAL PROYECTO	ARCHIVO LEGAJO	-
	EXPEDIENTE FECHA	-
SUPERFICIE	SUELO	-
	SUBSUELO	-
PRECIO	SUELO	-
	SUBSUELO	-
	PERMUTA	-
	PRECIO TOTAL	747 Pesetas
LOCALIZACION	CUADRO	-
	SECCION	1
	D/I	D
	PARCELA ANT. PARCELA MOD.	- 294
CLASIFICACION PROTOTIPICA	FORMAL	Reducidas Dimensiones con Cripta
	ESTILO	-
COMENTARIOS		




PLANO DE SITUACION



FOTOGRAFIA ACTUALIDAD

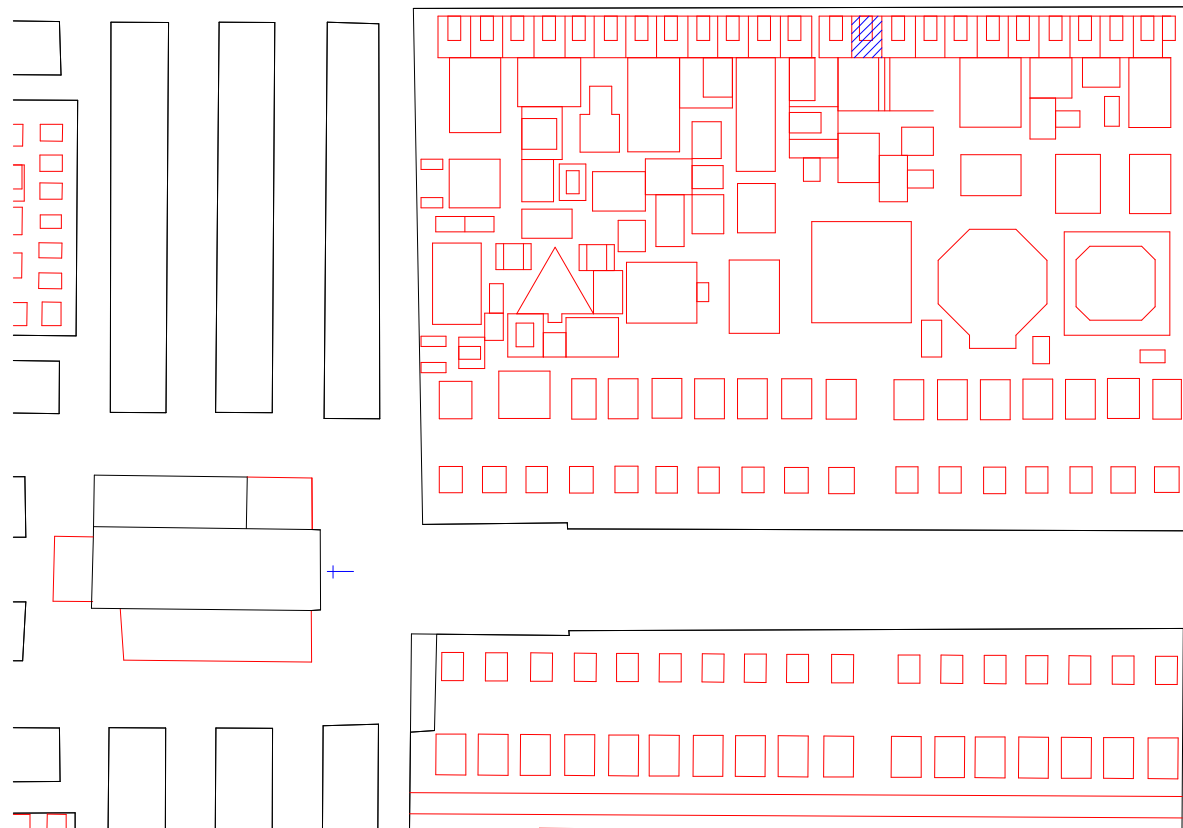


ARQUITECTURA ECLÉCTICO FUNERARIA DE LA CIUDAD DE VALENCIA  
EL CEMENTERIO GENERAL DE VALENCIA



JORGE GIRBÉS PÉREZ

P-473	PROPIEDAD	RAFAEL PASTOR NICOLAS PEREZ
ARQUITECTO MAESTRO OBRAS		-
ARCHIVO MUNICIPAL COMPRA	ARCHIVO	-
	LEGAJO	-
	EXPEDIENTE FECHA	3-SEPTIEMBRE-1897
ARCHIVO MUNICIPAL PROYECTO	ARCHIVO	-
	LEGAJO	-
	EXPEDIENTE FECHA	-
SUPERFICIE	SUELO	-
	SUBSUELO	-
PRECIO	SUELO	-
	SUBSUELO	-
	PERMUTA	-
	PRECIO TOTAL	117 Pesetas
LOCALIZACION	CUADRO	-
	SECCION	1
	D/I	D
	PARCELA ANT. PARCELA MOD.	- 295
CLASIFICACION PROTOTIPICA	FORMAL ESTILO	Reducidas Dimensiones con Cripta
COMENTARIOS		

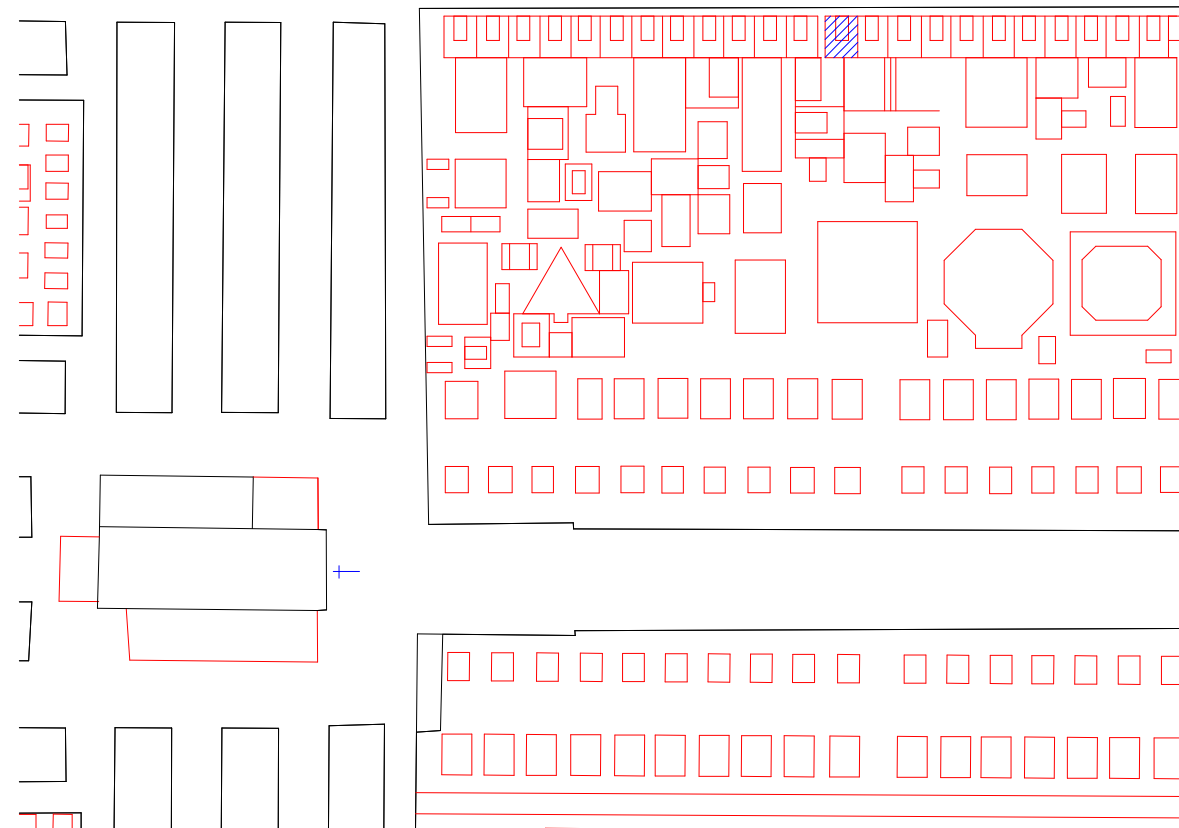


PLANO DE SITUACION



FOTOGRAFIA ACTUALIDAD

P-474	PROPIEDAD	PEDRO PEIRO TRESCOLI
ARQUITECTO MAESTRO OBRAS		-
ARCHIVO MUNICIPAL COMPRA	ARCHIVO LEGAJO	-
	EXPEDIENTE	-
	FECHA	28-MAYO-1897
ARCHIVO MUNICIPAL PROYECTO	ARCHIVO LEGAJO	-
	EXPEDIENTE	-
	FECHA	-
SUPERFICIE	SUELO	-
	SUBSUELO	-
PRECIO	SUELO	-
	SUBSUELO	-
	PERMUTA	-
	PRECIO TOTAL	259,50 Pesetas
LOCALIZACION	CUADRO	-
	SECCION	1
	D/I	D
	PARCELA ANT. PARCELA MOD.	- 296
CLASIFICACION PROTOTIPICA	FORMAL	Reducidas Dimensiones con Cripta
	ESTILO	-
COMENTARIOS		



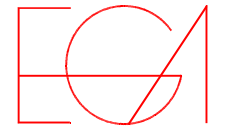
PLANO DE SITUACION



FOTOGRAFIA ACTUALIDAD

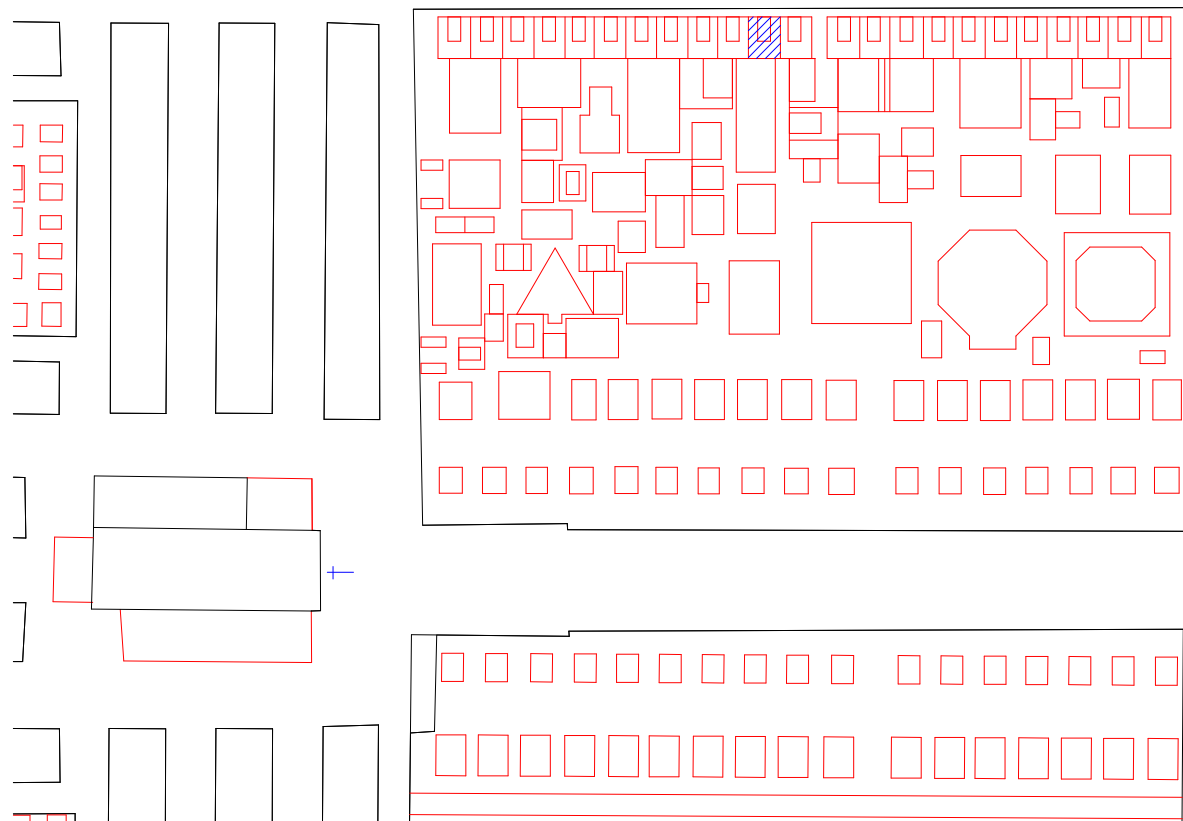


ARQUITECTURA ECLÉCTICO FUNERARIA DE LA CIUDAD DE VALENCIA  
EL CEMENTERIO GENERAL DE VALENCIA



JORGE GIRBÉS PÉREZ

P-475	PROPIEDAD	JOSE ESTELLES GADEA
ARQUITECTO MAESTRO OBRAS		-
ARCHIVO MUNICIPAL COMPRA	ARCHIVO	-
	LEGAJO	-
	EXPEDIENTE FECHA	4-JUNIO-1898
ARCHIVO MUNICIPAL PROYECTO	ARCHIVO	-
	LEGAJO	-
	EXPEDIENTE FECHA	-
SUPERFICIE	SUELO	-
	SUBSUELO	-
PRECIO	SUELO	-
	SUBSUELO	-
	PERMUTA	-
PRECIO TOTAL		747 Pesetas
LOCALIZACION	CUADRO	-
	SECCION	1
	D/I	D
	PARCELA ANT. PARCELA MOD.	- 298
CLASIFICACION PROTOTIPICA	FORMAL ESTILO	Reducidas Dimensiones con Cripta
COMENTARIOS		

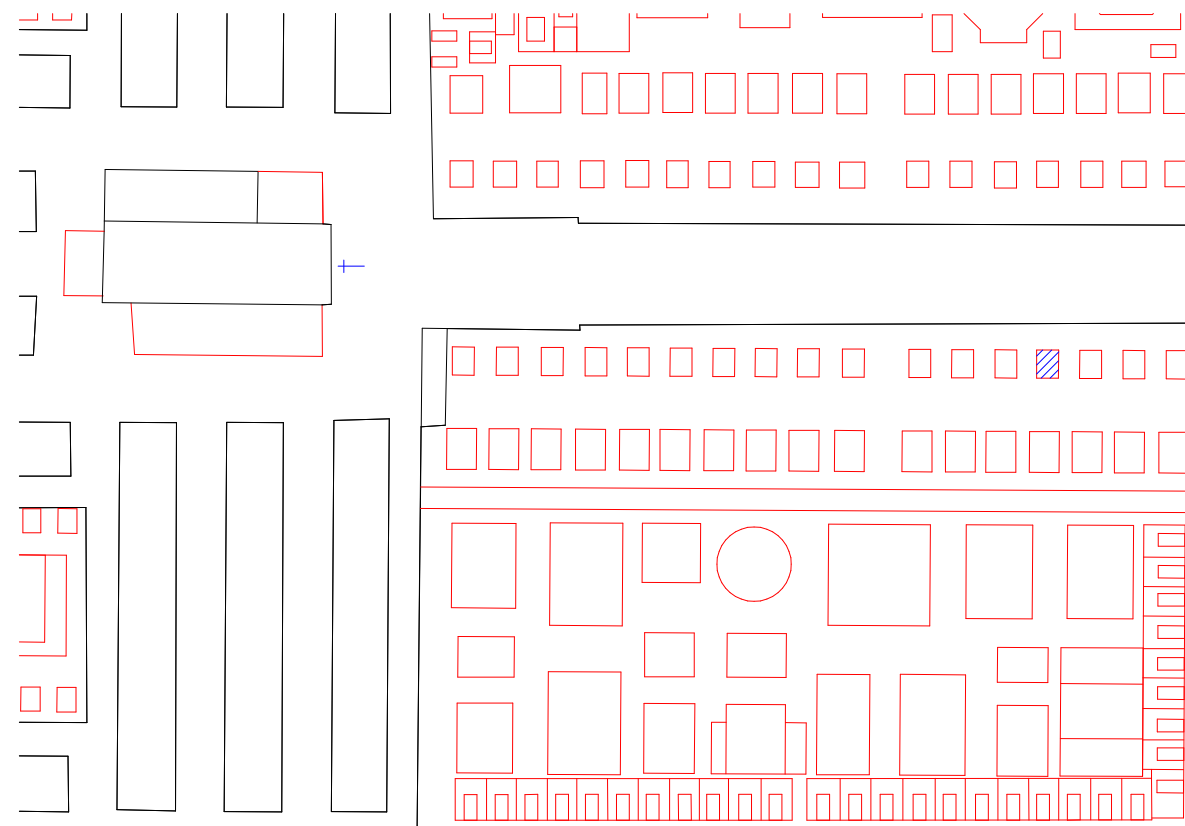


PLANO DE SITUACION



FOTOGRAFIA ACTUALIDAD

P-476	PROPIEDAD	JOSE AZNAR DELGADO
ARQUITECTO MAESTRO OBRAS		-
ARCHIVO MUNICIPAL COMPRA	ARCHIVO LEGAJO	-
	EXPEDIENTE	-
	FECHA	13-FEBRERO-1893
ARCHIVO MUNICIPAL PROYECTO	ARCHIVO LEGAJO	-
	EXPEDIENTE	-
	FECHA	-
SUPERFICIE	SUELO	-
	SUBSUELO	-
PRECIO	SUELO	-
	SUBSUELO	-
	PERMUTA	-
PRECIO TOTAL		611 Pesetas
LOCALIZACION	CUADRO	-
	SECCION	1
	D/I	I
	PARCELA ANT. PARCELA MOD.	-
CLASIFICACION PROTOTIPICA	FORMAL	Reducidas Dimensiones con Cripta
	ESTILO	-
COMENTARIOS		

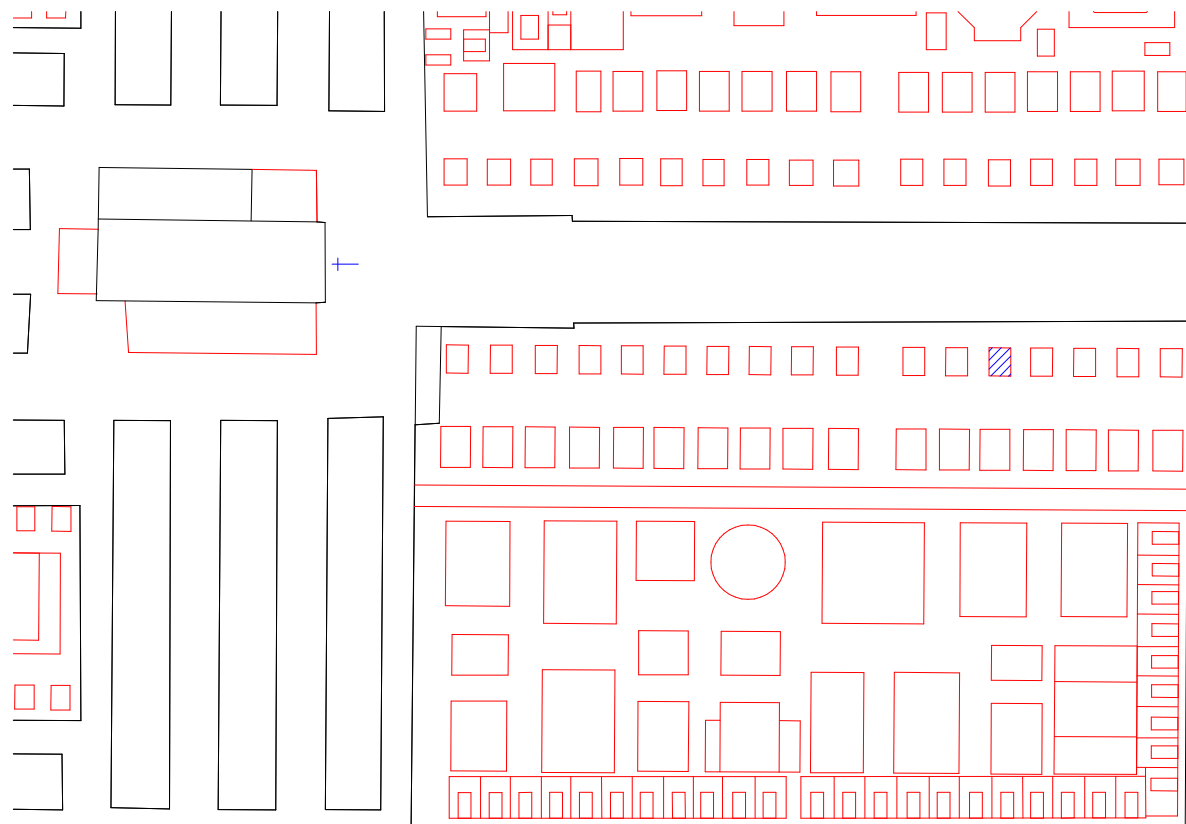


PLANO DE SITUACION

FOTOGRAFIA ACTUALIDAD

JORGE GIRBÉS PÉREZ

P-477	PROPIEDAD	PASCUAL Y FRANCISCO GIMENO	
ARQUITECTO		-	
MAESTRO OBRAS		-	
ARCHIVO MUNICIPAL COMPRA	ARCHIVO	-	
	LEGAJO	-	
	EXPEDIENTE FECHA	25-NOVIEMBRE-1897	
ARCHIVO MUNICIPAL PROYECTO	ARCHIVO	-	
	LEGAJO	-	
	EXPEDIENTE FECHA	-	
SUPERFICIE	SUELO	-	
	SUBSUELO	-	
PRECIO	SUELO	-	
	SUBSUELO	-	
	PERMUTA	-	
PRECIO TOTAL		101,67 Pesetas	
LOCALIZACION	CUADRO	-	
	SECCION	1	
	D / I	I	
	PARCELA ANT. PARCELA MOD.	- 5	
CLASIFICACION PROTOTIPICA	FORMAL ESTILO	Reducidas Dimensiones con Cripta	
COMENTARIOS			



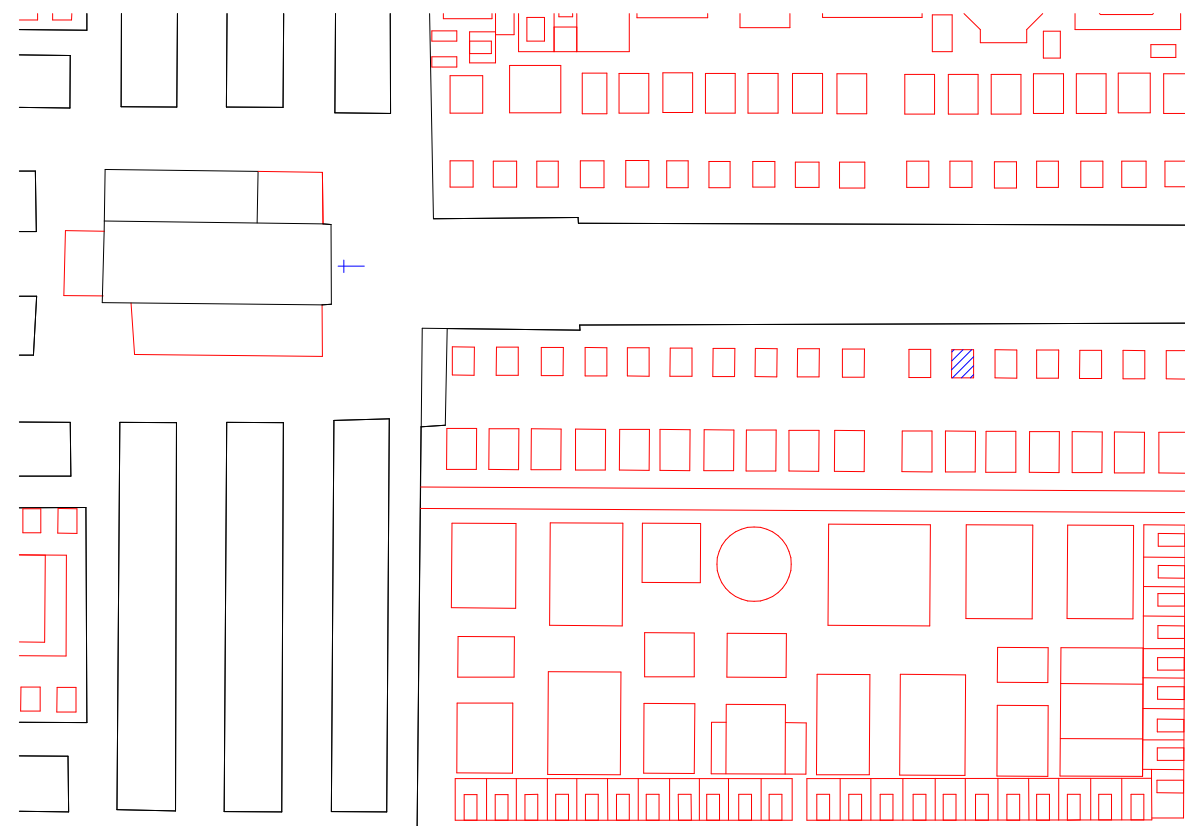
PLANO DE SITUACION



FOTOGRAFIA ACTUALIDAD

JORGE GIBBÉS PÉREZ

P-478	PROPIEDAD	RAMON AZNAR MARTI
ARQUITECTO MAESTRO OBRAS		-
ARCHIVO MUNICIPAL COMPRA	ARCHIVO LEGAJO	-
	EXPEDIENTE FECHA	26-JUNIO-1897
ARCHIVO MUNICIPAL PROYECTO	ARCHIVO LEGAJO	-
	EXPEDIENTE FECHA	-
SUPERFICIE	SUELO	-
	SUBSUELO	-
PRECIO	SUELO	-
	SUBSUELO	-
	PERMUTA	-
PRECIO TOTAL		630 Pesetas
LOCALIZACION	CUADRO	-
	SECCION	1
	D/I	I
	PARCELA ANT. PARCELA MOD.	- 6
CLASIFICACION PROTOTIPICA	FORMAL	Reducidas Dimensiones con Cripta
	ESTILO	-
COMENTARIOS		



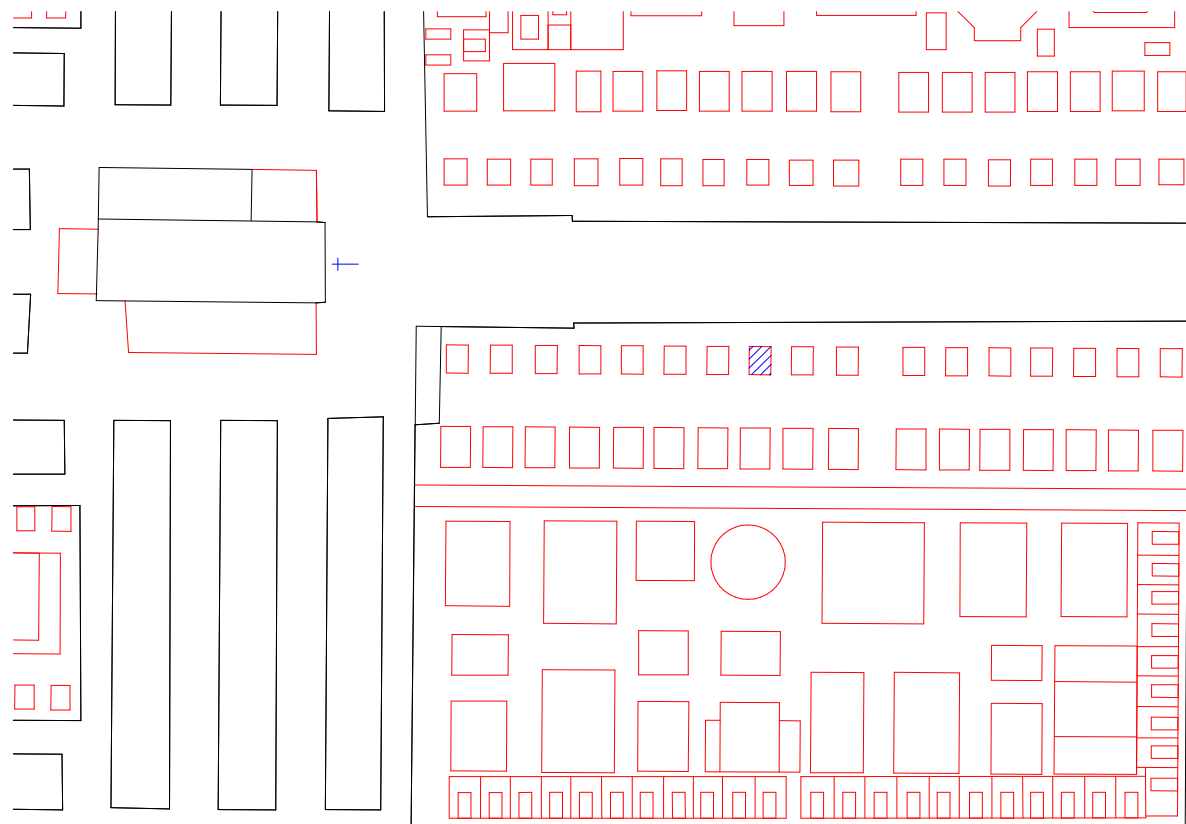
PLANO DE SITUACION

FOTOGRAFIA ACTUALIDAD



JORGE GIRBÉS PÉREZ

P-479	PROPIEDAD	MATEO MUEDRA TRENCO
<b>ARQUITECTO MAESTRO OBRAS</b>		-
<b>ARCHIVO MUNICIPAL COMPRA</b>	ARCHIVO LEGAJO	-
	EXPEDIENTE FECHA	29-MARZO-1897
<b>ARCHIVO MUNICIPAL PROYECTO</b>	ARCHIVO LEGAJO	-
	EXPEDIENTE FECHA	-
<b>SUPERFICIE</b>	SUELO	-
	SUBSUELO	-
<b>PRECIO</b>	SUELO	-
	SUBSUELO	-
	PERMUTA	-
	PRECIO TOTAL	945 Pesetas
<b>LOCALIZACION</b>	CUADRO	-
	SECCION	1
	D/I	I
	PARCELA ANT. PARCELA MOD.	- 10
<b>CLASIFICACION PROTOTIPICA</b>	FORMAL ESTILO	Amplias Dimensiones con Cripta Eclecticismo
<b>COMENTARIOS</b>		




PLANO DE SITUACION

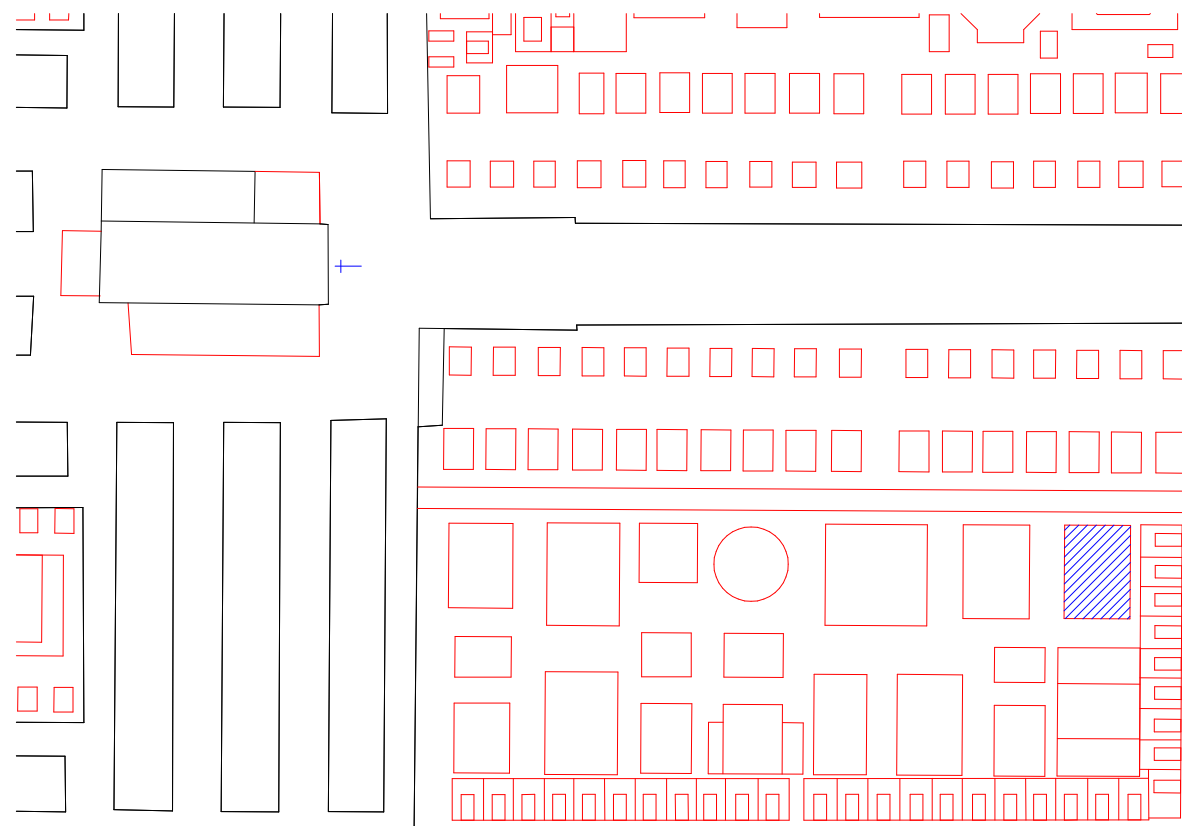


FOTOGRAFIA ACTUALIDAD

P-480	PROPIEDAD	ENCARNACION CARO Vda. Caballoseta
ARQUITECTO MAESTRO OBRAS		-
ARCHIVO MUNICIPAL COMPRA	ARCHIVO LEGAJO	-
	EXPEDIENTE FECHA	27-JULIO-1881
ARCHIVO MUNICIPAL PROYECTO	ARCHIVO LEGAJO	-
	EXPEDIENTE FECHA	-
SUPERFICIE	SUELO	-
	SUBSUELO	-
PRECIO	SUELO	-
	SUBSUELO	-
	PERMUTA	-
PRECIO TOTAL		Ilegible
LOCALIZACION	CUADRO	-
	SECCION	1
	D/I	I
	PARCELA ANT. PARCELA MOD.	- 35
CLASIFICACION PROTOTIPICA	FORMAL ESTILO	Reducidas Dimensiones con Cripta, con Urna Eclecticismo Romanticista
COMENTARIOS		




FOTOGRAFIA ACTUALIDAD



PLANO DE SITUACION

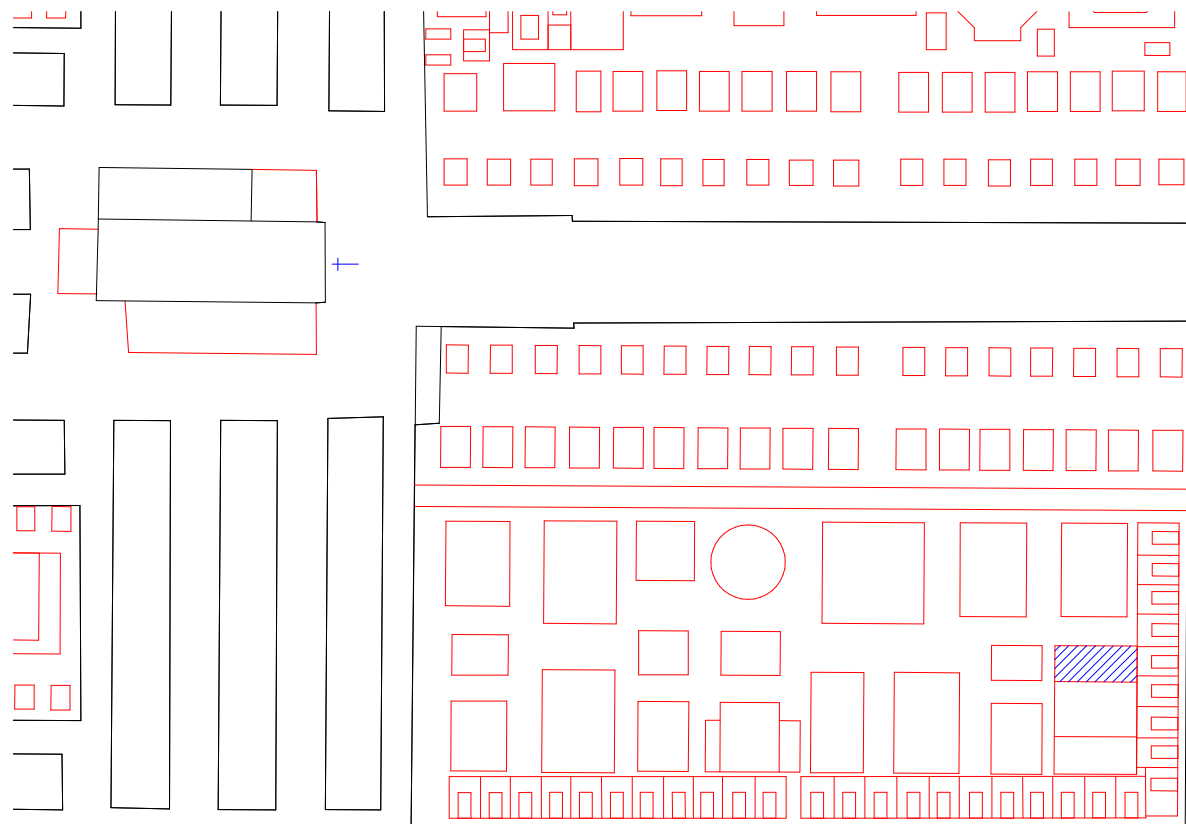


ARQUITECTURA ECLÉCTICO FUNERARIA DE LA CIUDAD DE VALENCIA  
EL CEMENTERIO GENERAL DE VALENCIA



JORGE GIRBÉS PÉREZ

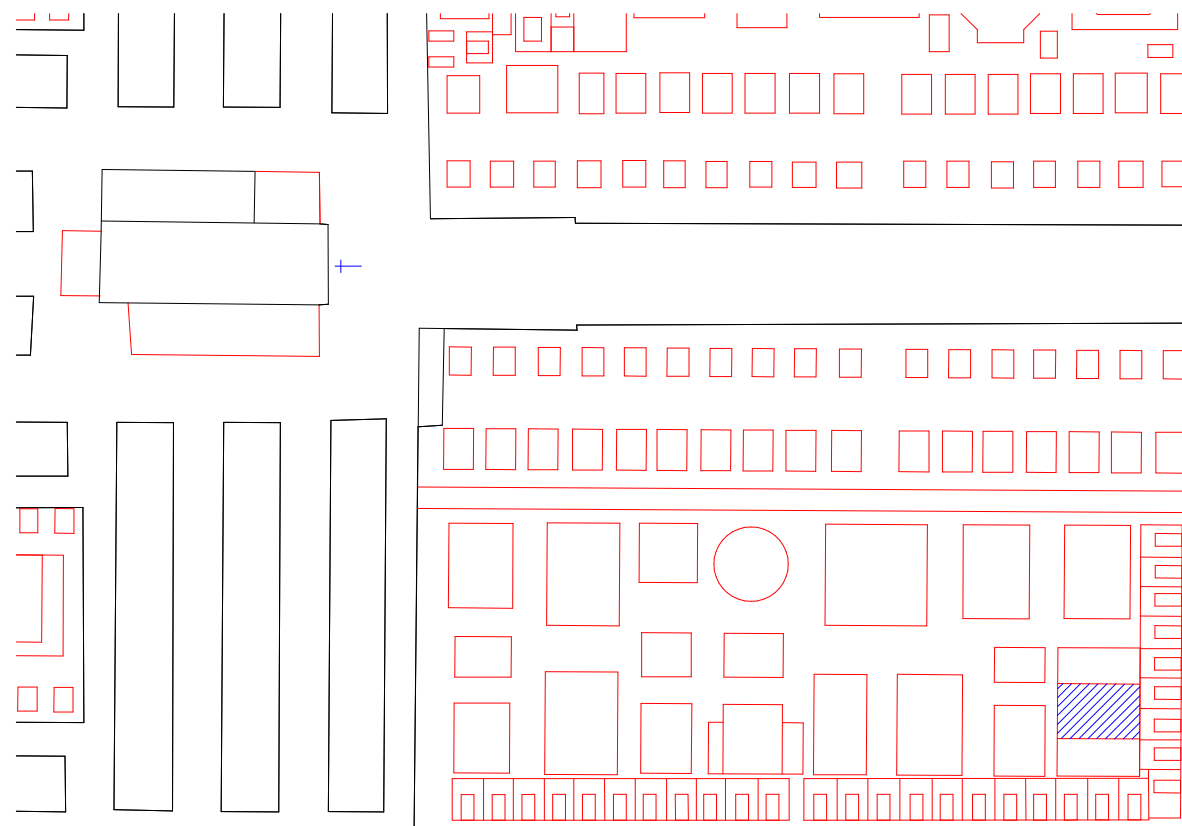
P-481	PROPIEDAD	SIERVAS DE MARIA
<b>ARQUITECTO MAESTRO OBRAS</b>		-
<b>ARCHIVO MUNICIPAL COMPRA</b>	ARCHIVO	-
	LEGAJO	-
	EXPEDIENTE FECHA	-
<b>ARCHIVO MUNICIPAL PROYECTO</b>	ARCHIVO	-
	LEGAJO	-
	EXPEDIENTE FECHA	-
<b>SUPERFICIE</b>	SUELO	-
	SUBSUELO	-
<b>PRECIO</b>	SUELO	-
	SUBSUELO	-
	PERMUTA	-
	PRECIO TOTAL	gratuito
<b>LOCALIZACION</b>	CUADRO	-
	SECCION	1
	D/I	I
	PARCELA ANT. PARCELA MOD.	- 36
<b>CLASIFICACION PROTOTIPICA</b>	FORMAL ESTILO	Reducidas Dimensiones con Cripta -
<b>COMENTARIOS</b>		



PLANO DE SITUACION

FOTOGRAFIA ACTUALIDAD

P-482	PROPIEDAD	HERMANAS DE LOS POBRES
<b>ARQUITECTO MAESTRO OBRAS</b>		-
<b>ARCHIVO MUNICIPAL COMPRA</b>	ARCHIVO LEGAJO	-
	EXPEDIENTE FECHA	29-MAYO-1897
<b>ARCHIVO MUNICIPAL PROYECTO</b>	ARCHIVO LEGAJO	-
	EXPEDIENTE FECHA	-
<b>SUPERFICIE</b>	SUELO	-
	SUBSUELO	-
<b>PRECIO</b>	SUELO	-
	SUBSUELO	-
	PERMUTA	-
	PRECIO TOTAL	gratuito
<b>LOCALIZACION</b>	CUADRO	-
	SECCION	1
	D/I	I
	PARCELA ANT. PARCELA MOD.	- 37
<b>CLASIFICACION PROTOTIPICA</b>	FORMAL	Amplias Dimensiones con Cripta
	ESTILO	Eclecticismo
<b>COMENTARIOS</b>	Construcción Moderna, que no corresponde con el Panteón de 1897	

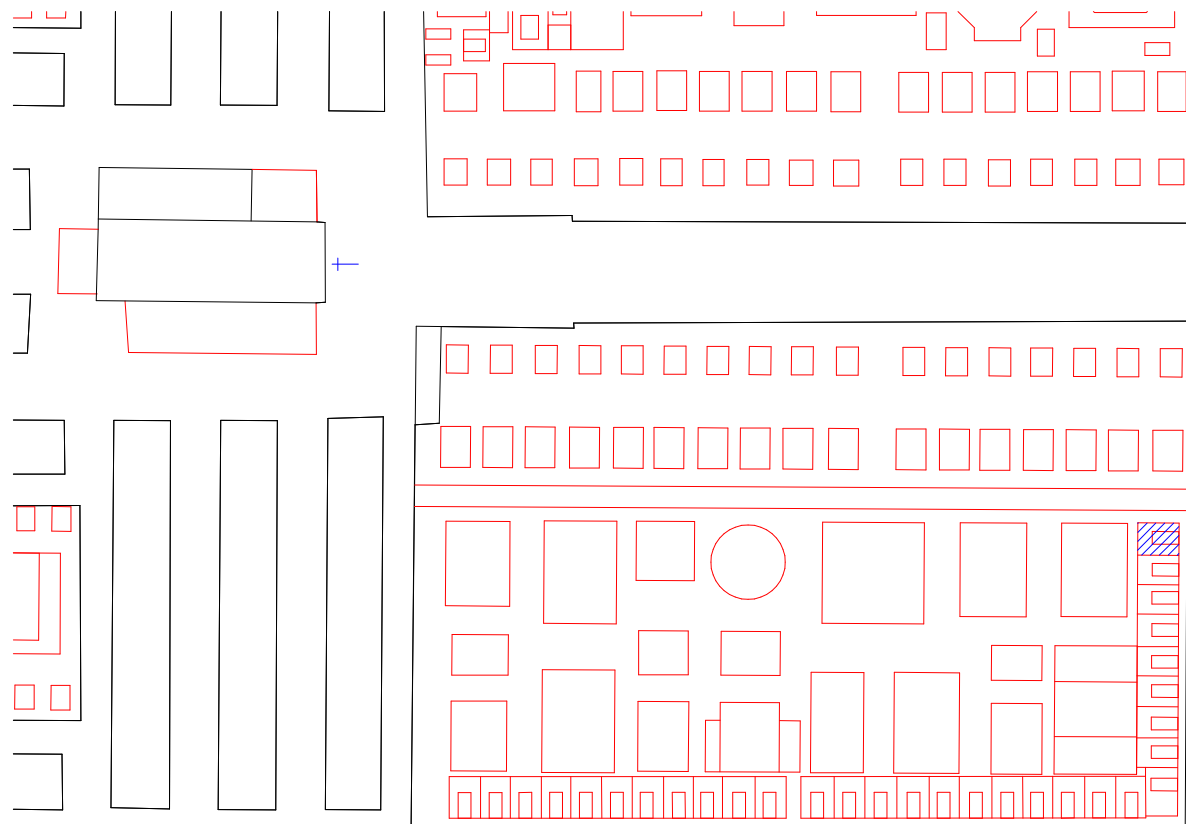


PLANO DE SITUACION

FOTOGRAFIA ACTUALIDAD

JORGE GIRBÉS PÉREZ

P-483	PROPIEDAD	PEDRO DAUDEN TOMASA ALTABA	
ARQUITECTO		-	
MAESTRO OBRAS		-	
ARCHIVO MUNICIPAL COMPRA	ARCHIVO	-	
	LEGAJO	-	
	EXPEDIENTE	-	
	FECHA	14-MAYO-1897	
ARCHIVO MUNICIPAL PROYECTO	ARCHIVO	-	
	LEGAJO	-	
	EXPEDIENTE	-	
	FECHA	-	
SUPERFICIE	SUELO	-	
	SUBSUELO	-	
PRECIO	SUELO	-	
	SUBSUELO	-	
	PERMUTA	-	
	PRECIO TOTAL	597 Pesetas	
LOCALIZACION	CUADRO	-	
	SECCION	1	
	D/I	I	
	PARCELA ANT. PARCELA MOD.	- 255	
CLASIFICACION PROTOTIPICA	FORMAL ESTILO	Amplias Dimensiones con Cripta Eclecticismo	
COMENTARIOS			




PLANO DE SITUACION



FOTOGRAFIA ACTUALIDAD

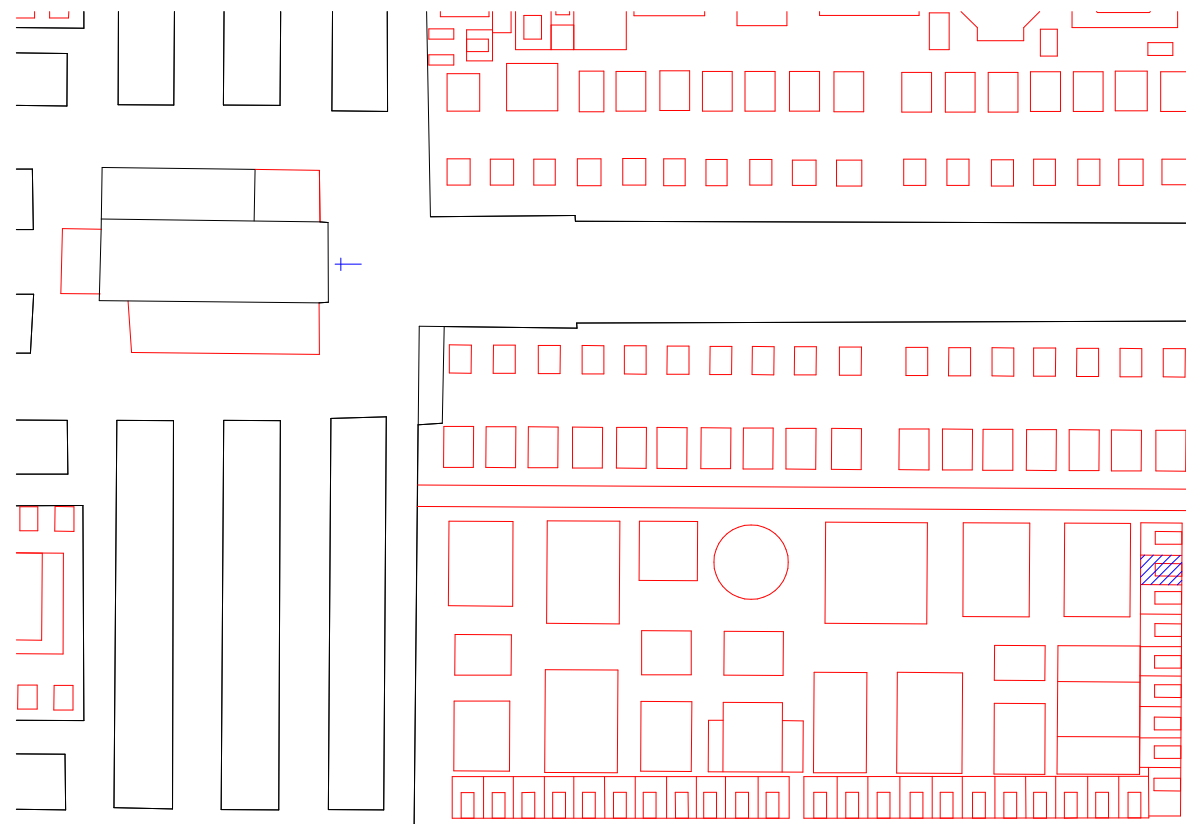


ARQUITECTURA ECLÉCTICO FUNERARIA DE LA CIUDAD DE VALENCIA  
EL CEMENTERIO GENERAL DE VALENCIA



JORGE GIRBÉS PÉREZ

P-484	PROPIEDAD	EMILIO PASCUAL GARCIA
ARQUITECTO MAESTRO OBRAS		-
ARCHIVO MUNICIPAL COMPRA	ARCHIVO LEGAJO	-
	EXPEDIENTE FECHA	11-MAYO-1897
ARCHIVO MUNICIPAL PROYECTO	ARCHIVO LEGAJO	-
	EXPEDIENTE FECHA	-
SUPERFICIE	SUELO	-
	SUBSUELO	-
PRECIO	SUELO	-
	SUBSUELO	-
	PERMUTA	-
	PRECIO TOTAL	747 Pesetas
LOCALIZACION	CUADRO	-
	SECCION	1
	D/I	I
	PARCELA ANT. PARCELA MOD.	- 256
CLASIFICACION PROTOTIPICA	FORMAL	Reducidas Dimensiones con Cripta
	ESTILO	-
COMENTARIOS		



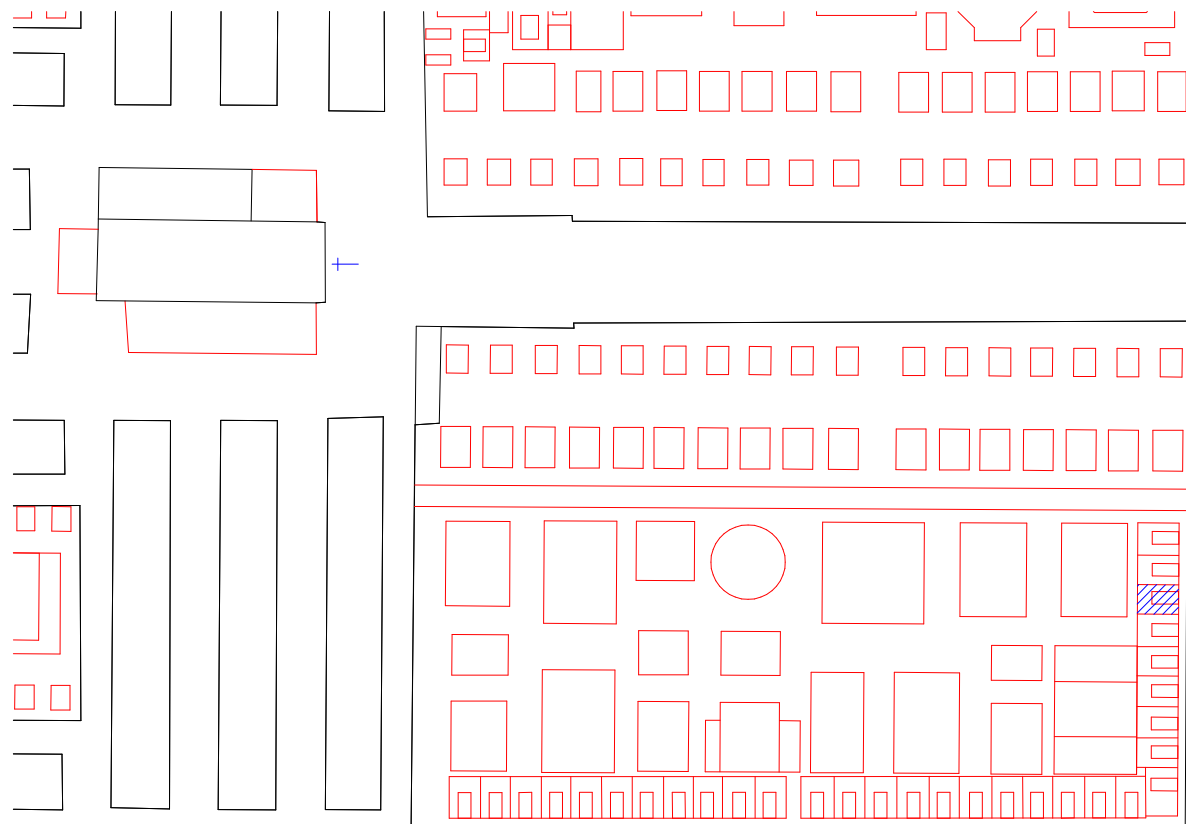
PLANO DE SITUACION



FOTOGRAFIA ACTUALIDAD

JORGE GIRBÉS PÉREZ

P-485	PROPIEDAD	JOSE VILELLA CISCAR
ARQUITECTO MAESTRO OBRAS		-
ARCHIVO MUNICIPAL COMPRA	ARCHIVO	-
	LEGAJO	-
	EXPEDIENTE FECHA	5-MAYO-1897
ARCHIVO MUNICIPAL PROYECTO	ARCHIVO	-
	LEGAJO	-
	EXPEDIENTE FECHA	-
SUPERFICIE	SUELO	-
	SUBSUELO	-
PRECIO	SUELO	-
	SUBSUELO	-
	PERMUTA	-
	PRECIO TOTAL	447 Pesetas
LOCALIZACION	CUADRO	-
	SECCION	1
	D/I	I
	PARCELA ANT. PARCELA MOD.	- 257
CLASIFICACION PROTOTIPICA	FORMAL ESTILO	Reducidas Dimensiones con Cripta Eclecticismo Romantista
COMENTARIOS		



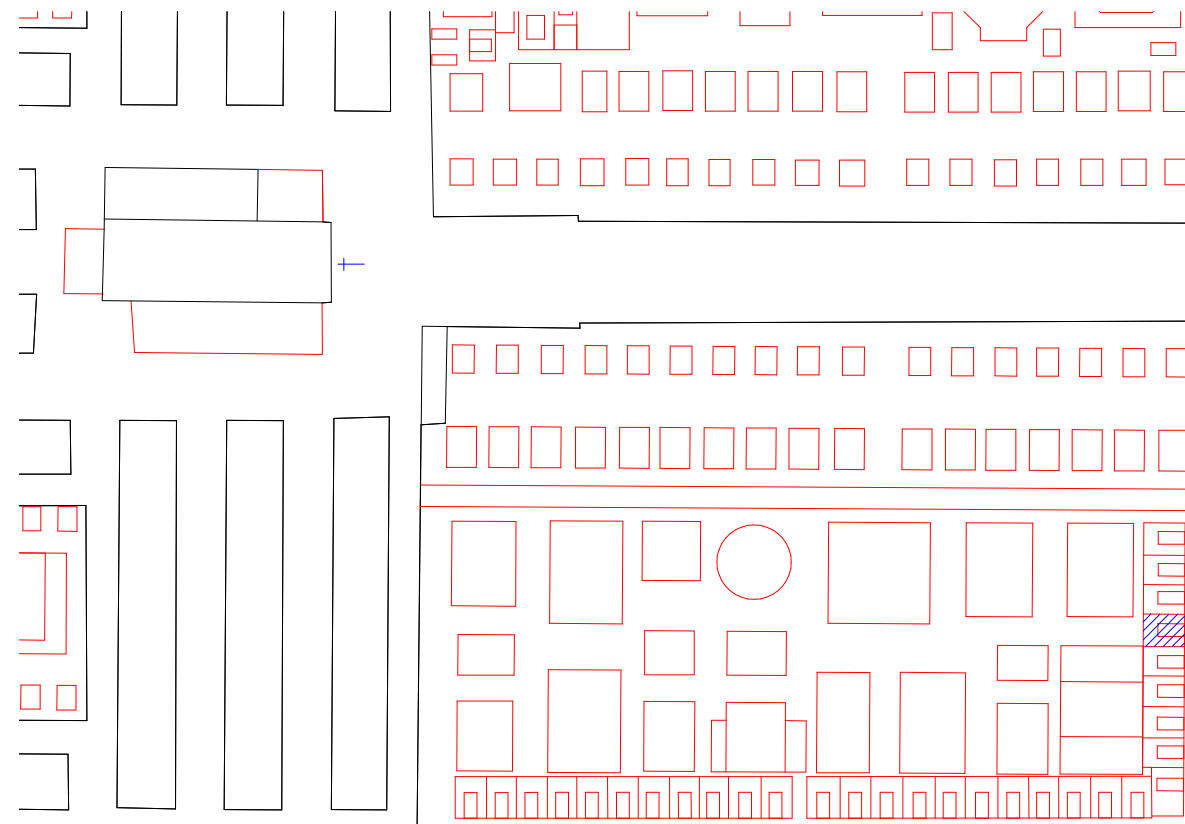
PLANO DE SITUACION



FOTOGRAFIA ACTUALIDAD

JORGE GIBBÉS PÉREZ

P-486	PROPIEDAD	JUAN BAUTISTA MARCO
ARQUITECTO MAESTRO OBRAS		-
ARCHIVO MUNICIPAL COMPRA	ARCHIVO LEGAJO	-
	EXPEDIENTE	-
	FECHA	6-JUNIO-1897
ARCHIVO MUNICIPAL PROYECTO	ARCHIVO LEGAJO	-
	EXPEDIENTE	-
	FECHA	-
SUPERFICIE	SUELO	-
	SUBSUELO	-
PRECIO	SUELO	-
	SUBSUELO	-
	PERMUTA	-
PRECIO TOTAL		327 Pesetas
LOCALIZACION	CUADRO	-
	SECCION	1
	D/I	I
	PARCELA ANT. PARCELA MOD.	- 258
CLASIFICACION PROTOTIPICA	FORMAL ESTILO	Reducidas Dimensiones con Cripta Eclecticismo Goticista
COMENTARIOS		



PLANO DE SITUACION

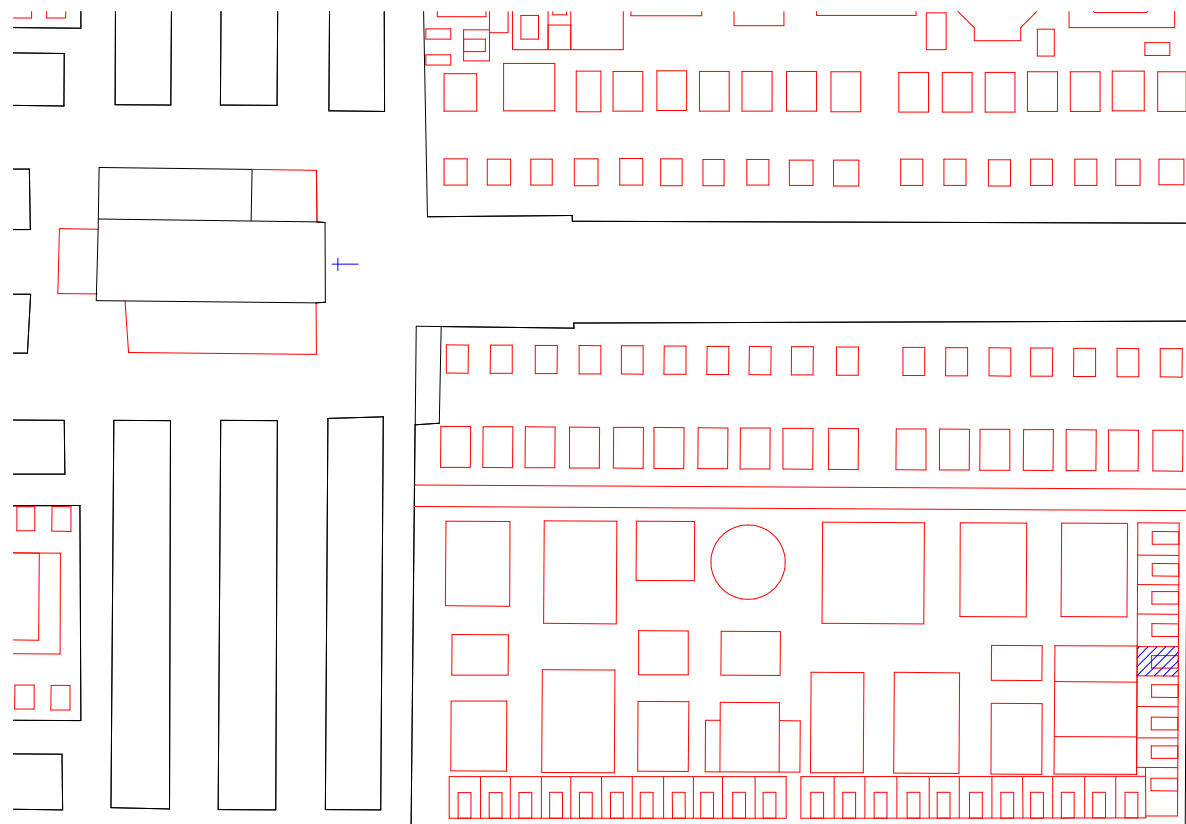


FOTOGRAFIA ACTUALIDAD



JORGE GIRBÉS PÉREZ

P-487	PROPIEDAD	SALVADOR ROMEU GARAY
<b>ARQUITECTO MAESTRO OBRAS</b>		-
<b>ARCHIVO MUNICIPAL COMPRA</b>	ARCHIVO	-
	LEGAJO	-
	EXPEDIENTE FECHA	21-JUNIO-1897
<b>ARCHIVO MUNICIPAL PROYECTO</b>	ARCHIVO	-
	LEGAJO	-
	EXPEDIENTE FECHA	-
<b>SUPERFICIE</b>	SUELO	-
	SUBSUELO	-
<b>PRECIO</b>	SUELO	-
	SUBSUELO	-
	PERMUTA	-
	PRECIO TOTAL	331,50 Pesetas
<b>LOCALIZACION</b>	CUADRO	-
	SECCION	1
	D/I	I
	PARCELA ANT. PARCELA MOD.	- 259
<b>CLASIFICACION PROTOTIPICA</b>	FORMAL ESTILO	Reducidas Dimensiones con Cripta -
<b>COMENTARIOS</b>		

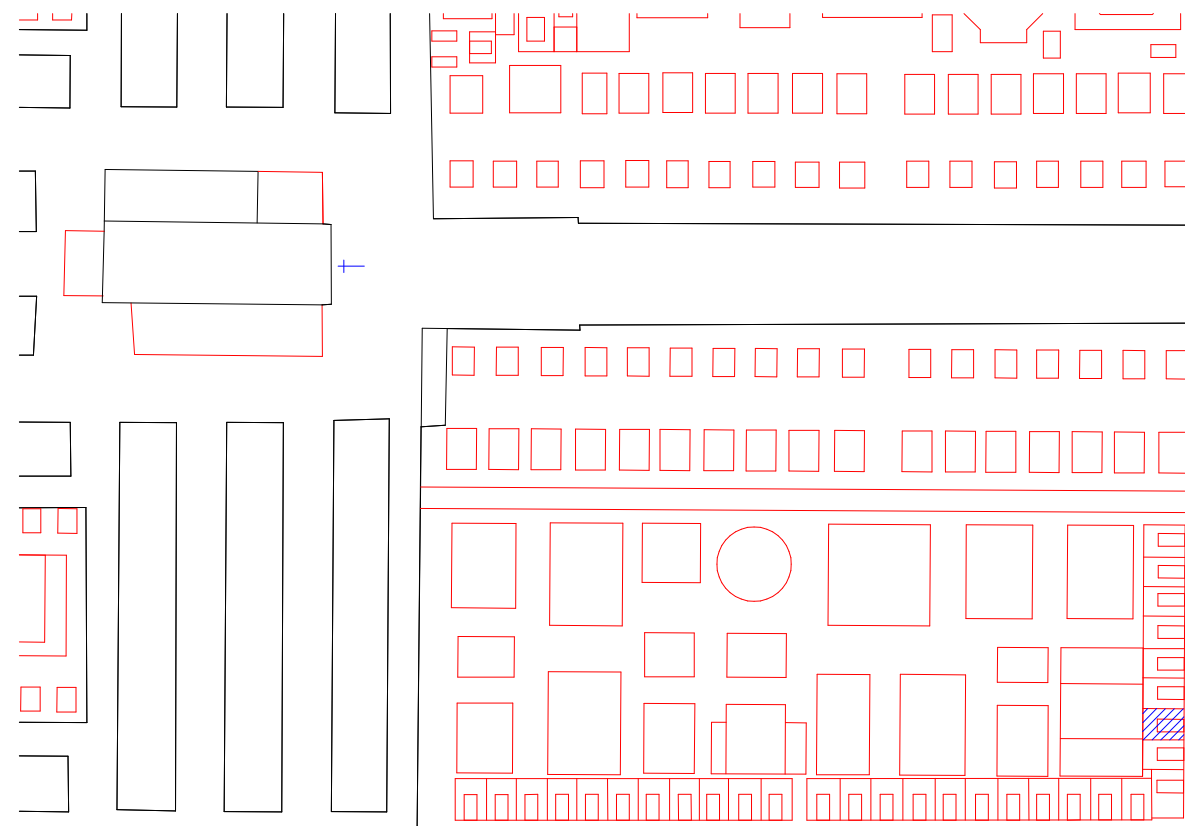


PLANO DE SITUACION



FOTOGRAFIA ACTUALIDAD

P-488	PROPIEDAD	PEDRO SALVADOR ALEGRE
ARQUITECTO MAESTRO OBRAS		-
ARCHIVO MUNICIPAL COMPRA	ARCHIVO LEGAJO	-
	EXPEDIENTE FECHA	14-JUNIO-1897
ARCHIVO MUNICIPAL PROYECTO	ARCHIVO LEGAJO	-
	EXPEDIENTE FECHA	-
SUPERFICIE	SUELO	-
	SUBSUELO	-
PRECIO	SUELO	-
	SUBSUELO	-
	PERMUTA	-
	PRECIO TOTAL	331 Pesetas
LOCALIZACION	CUADRO	-
	SECCION	1
	D/I	I
	PARCELA ANT. PARCELA MOD.	- 261
CLASIFICACION PROTOTIPICA	FORMAL ESTILO	Amplias Dimensiones con Cripta Eclecticismo
COMENTARIOS		



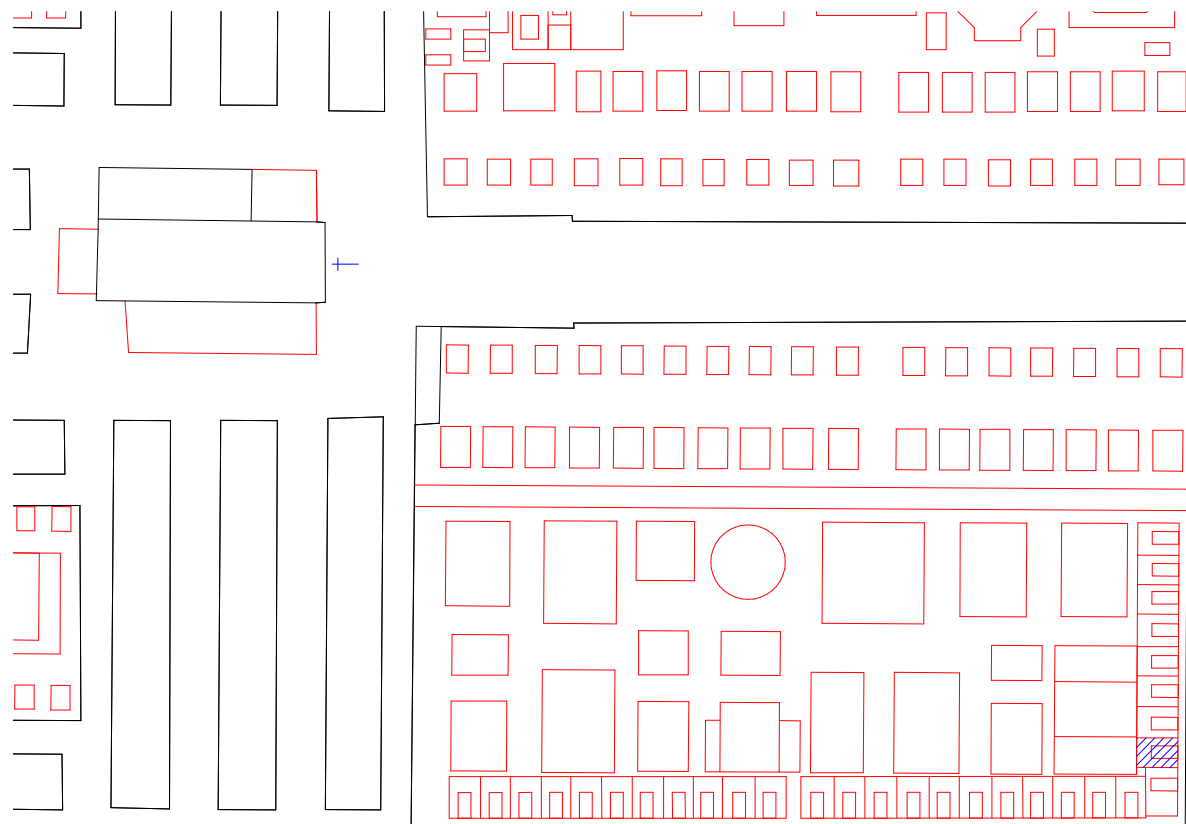
PLANO DE SITUACION




FOTOGRAFIA ACTUALIDAD

JORGE GIRBÉS PÉREZ

P-489	PROPIEDAD	ANGELA MONFORTE ABRIL
<b>ARQUITECTO MAESTRO OBRAS</b>		-
<b>ARCHIVO MUNICIPAL COMPRA</b>	ARCHIVO	-
	LEGAJO	-
	EXPEDIENTE FECHA	11-MAYO-1897
<b>ARCHIVO MUNICIPAL PROYECTO</b>	ARCHIVO	-
	LEGAJO	-
	EXPEDIENTE FECHA	-
<b>SUPERFICIE</b>	SUELO	-
	SUBSUELO	-
<b>PRECIO</b>	SUELO	-
	SUBSUELO	-
	PERMUTA	-
	PRECIO TOTAL	631,50 Pesetas
<b>LOCALIZACION</b>	CUADRO	-
	SECCION	1
	D/I	I
	PARCELA ANT. PARCELA MOD.	- 262
<b>CLASIFICACION PROTOTIPICA</b>	FORMAL ESTILO	Reducidas Dimensiones con Cripta Modernista
<b>COMENTARIOS</b>		

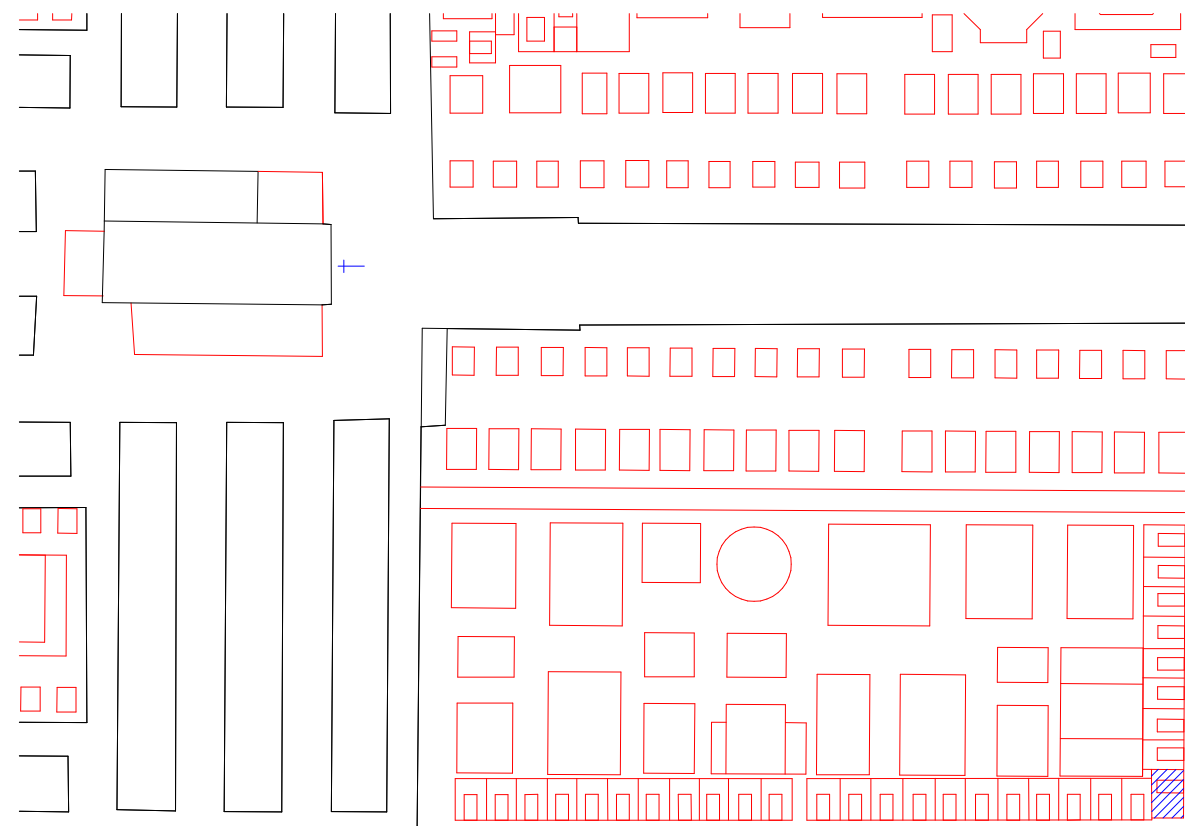


PLANO DE SITUACION



FOTOGRAFIA ACTUALIDAD

P-490	PROPIEDAD	TOMAS GIMENEZ SORIANO
<b>ARQUITECTO MAESTRO OBRAS</b>		-
<b>ARCHIVO MUNICIPAL COMPRA</b>	ARCHIVO LEGAJO	-
	EXPEDIENTE	-
	FECHA	14-MAYO-1897
<b>ARCHIVO MUNICIPAL PROYECTO</b>	ARCHIVO LEGAJO	-
	EXPEDIENTE	-
	FECHA	-
<b>SUPERFICIE</b>	SUELO	-
	SUBSUELO	-
<b>PRECIO</b>	SUELO	-
	SUBSUELO	-
	PERMUTA	-
	PRECIO TOTAL	1011,90 Pesetas
<b>LOCALIZACION</b>	CUADRO	-
	SECCION	1
	D/I	I
	PARCELA ANT. PARCELA MOD.	- 263
<b>CLASIFICACION PROTOTIPICA</b>	FORMAL ESTILO	Reducidas Dimensiones con Cripta Eclecticismo Romanticista
<b>COMENTARIOS</b>		

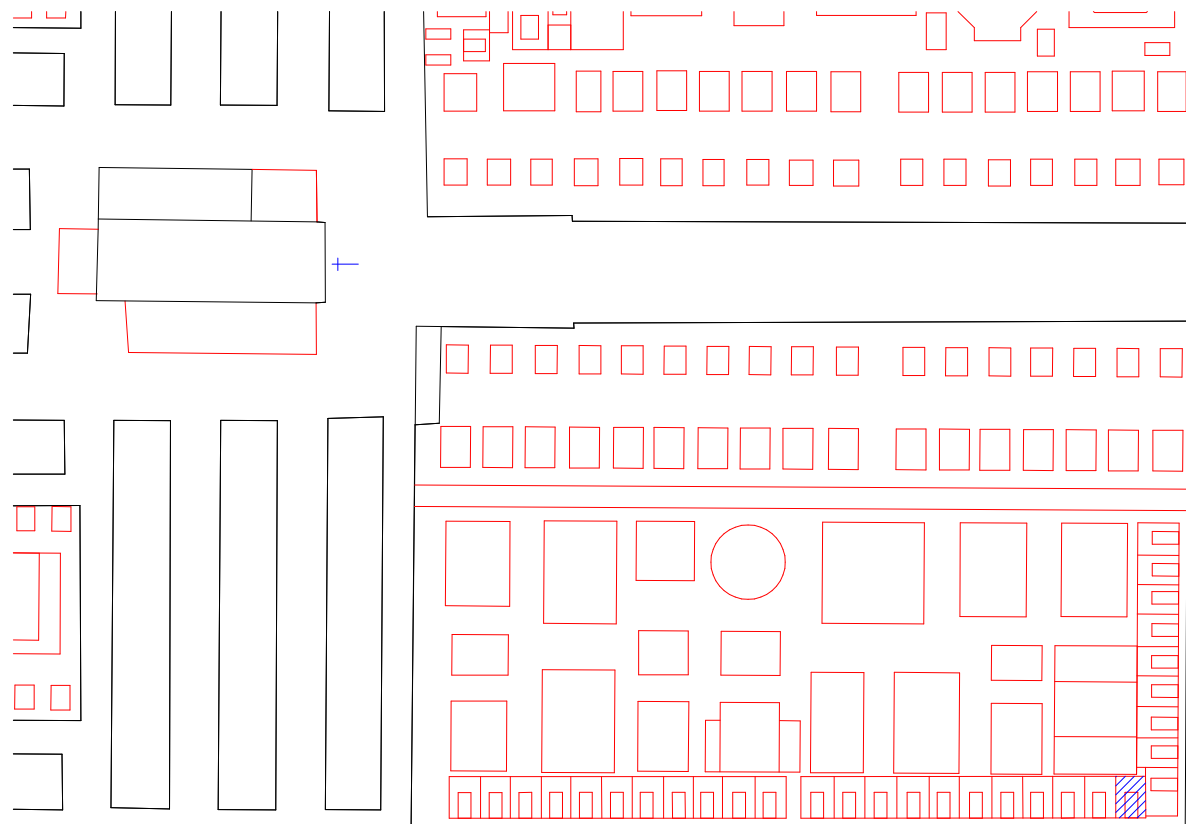


PLANO DE SITUACION

FOTOGRAFIA ACTUALIDAD

JORGE GIRBÉS PÉREZ

P-491	PROPIEDAD	JOAQUIN VIGUER BLAT
ARQUITECTO MAESTRO OBRAS		-
ARCHIVO MUNICIPAL COMPRA	ARCHIVO	-
	LEGAJO	-
	EXPEDIENTE FECHA	18-NOVIEMBRE-1897
ARCHIVO MUNICIPAL PROYECTO	ARCHIVO	-
	LEGAJO	-
	EXPEDIENTE FECHA	-
SUPERFICIE	SUELO	-
	SUBSUELO	-
PRECIO	SUELO	-
	SUBSUELO	-
	PERMUTA	-
PRECIO TOTAL		747 Pesetas
LOCALIZACION	CUADRO	-
	SECCION	1
	D/I	I
	PARCELA ANT. PARCELA MOD.	- 264
CLASIFICACION PROTOTIPICA	FORMAL ESTILO	Reducidas Dimensiones con Cripta Eclecticismo Romanticista
COMENTARIOS		

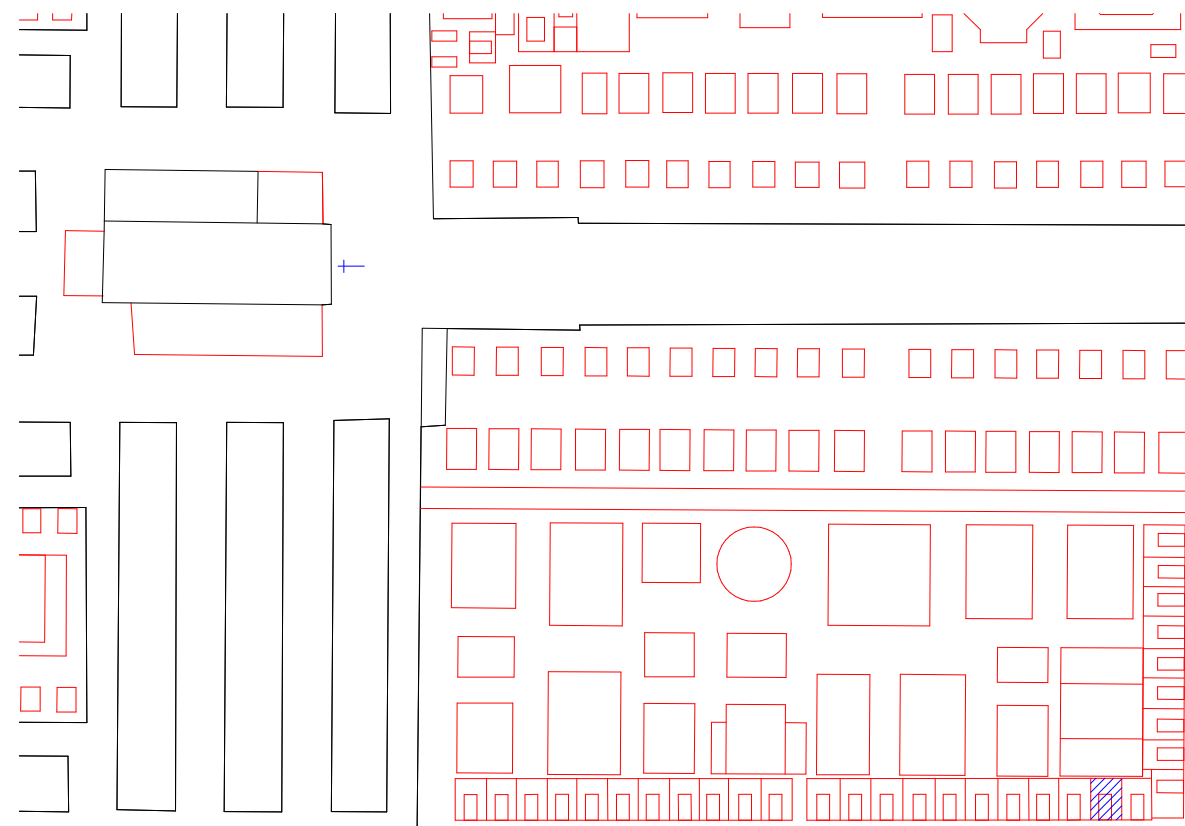


PLANO DE SITUACION




FOTOGRAFIA ACTUALIDAD

P-492	PROPIEDAD	LUIS CERVERA MENDIGORO
<b>ARQUITECTO MAESTRO OBRAS</b>		-
<b>ARCHIVO MUNICIPAL COMPRA</b>	ARCHIVO LEGAJO	-
	EXPEDIENTE FECHA	10-SEPTIEMBRE-1897
<b>ARCHIVO MUNICIPAL PROYECTO</b>	ARCHIVO LEGAJO	-
	EXPEDIENTE FECHA	-
<b>SUPERFICIE</b>	SUELO	-
	SUBSUELO	-
<b>PRECIO</b>	SUELO	-
	SUBSUELO	-
	PERMUTA	-
	PRECIO TOTAL	747 Pesetas
<b>LOCALIZACION</b>	CUADRO	-
	SECCION	1
	D/I	I
	PARCELA ANT. PARCELA MOD.	- 265
<b>CLASIFICACION PROTOTIPICA</b>	FORMAL ESTILO	Reducidas Dimensiones con Cripta Eclecticismo Goticista
<b>COMENTARIOS</b>		



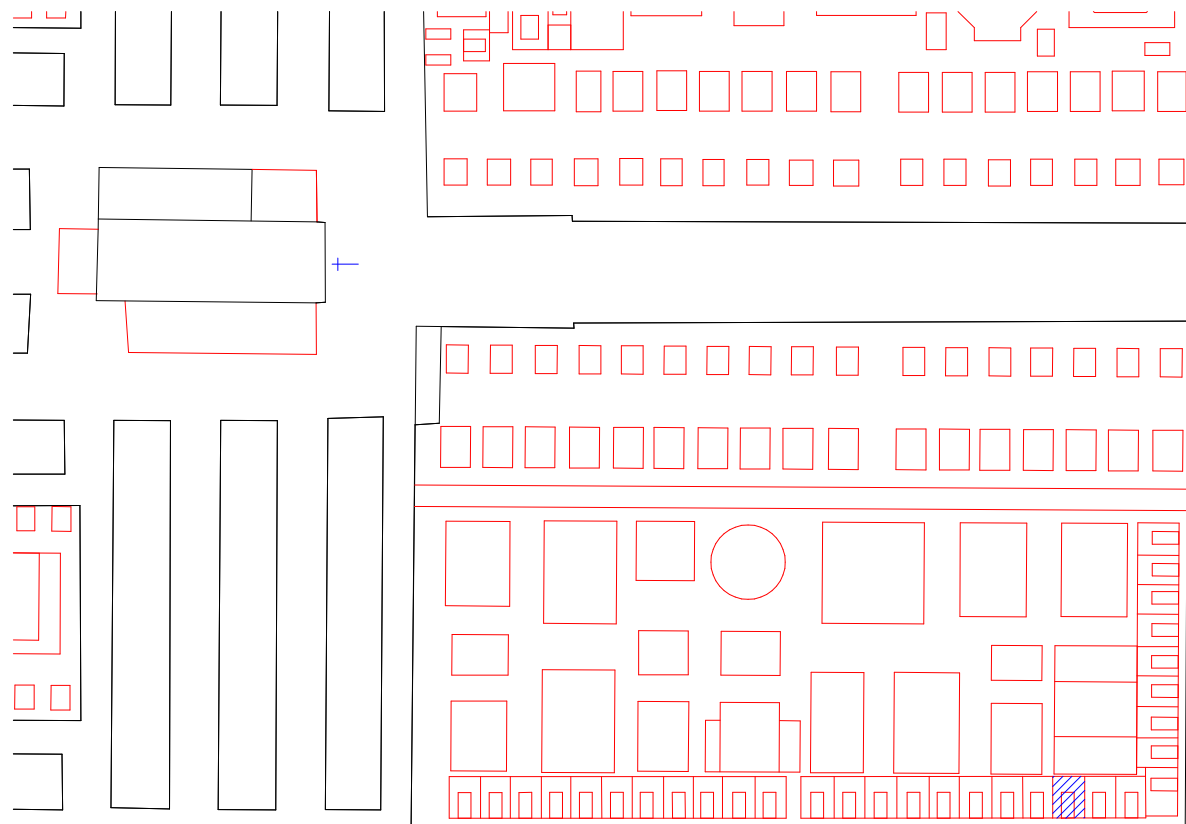
PLANO DE SITUACION



FOTOGRAFIA ACTUALIDAD

JORGE GIRBÉS PÉREZ

P-493	PROPIEDAD	VICENTE SOLIVES DIEZ
ARQUITECTO MAESTRO OBRAS		-
ARCHIVO MUNICIPAL COMPRA	ARCHIVO LEGAJO	-
	EXPEDIENTE FECHA	6-OCTUBRE-1897
ARCHIVO MUNICIPAL PROYECTO	ARCHIVO LEGAJO	-
	EXPEDIENTE	-
	FECHA	-
SUPERFICIE	SUELO	-
	SUBSUELO	-
PRECIO	SUELO	-
	SUBSUELO	-
	PERMUTA	-
	PRECIO TOTAL	747 Pesetas
LOCALIZACION	CUADRO	-
	SECCION	1
	D/I	I
	PARCELA ANT. PARCELA MOD.	- 266
CLASIFICACION PROTOTIPICA	FORMAL ESTILO	Reducidas Dimensiones con Cripta
COMENTARIOS		



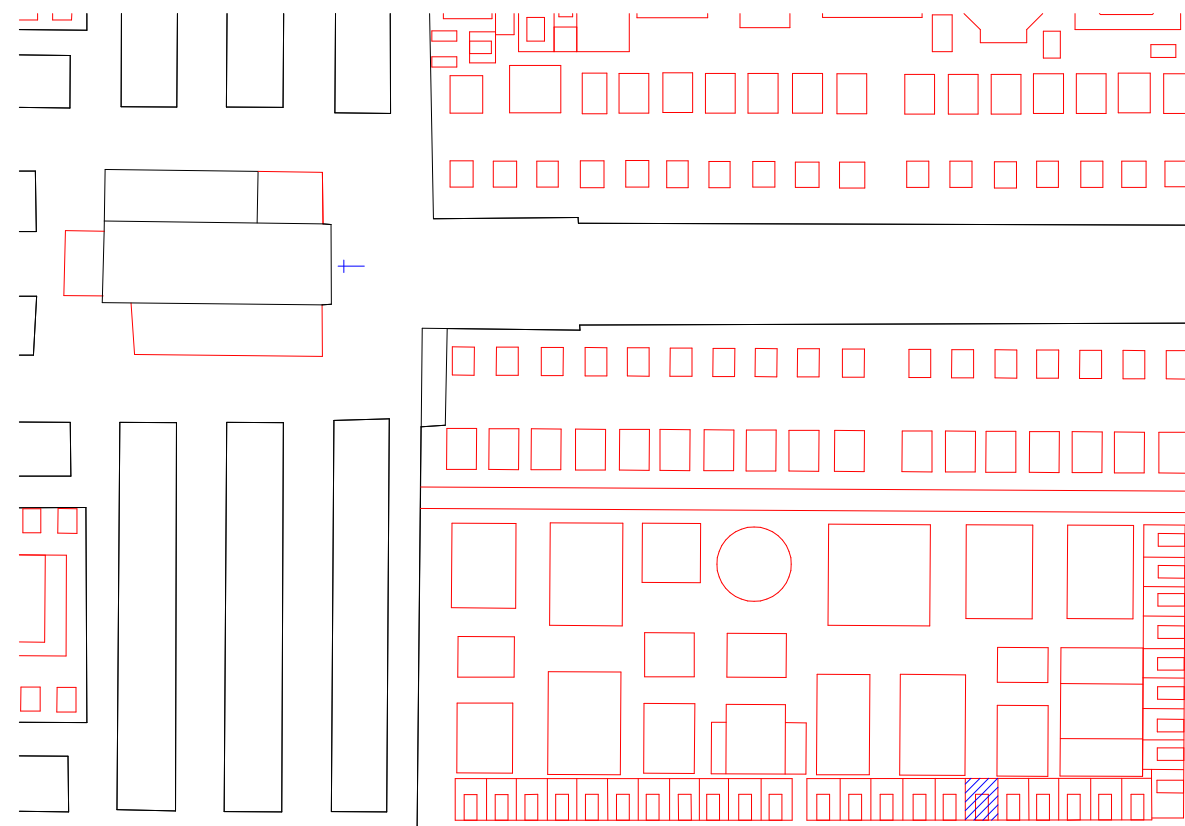
PLANO DE SITUACION



FOTOGRAFIA ACTUALIDAD

JORGE GIBÉS PÉREZ

P-494	PROPIEDAD	GERMAN UBEDA BELLOT
ARQUITECTO MAESTRO OBRAS		-
ARCHIVO MUNICIPAL COMPRA	ARCHIVO LEGAJO EXPEDIENTE FECHA	- - 1-MARZO-1898
	ARCHIVO LEGAJO EXPEDIENTE FECHA	- - -
SUPERFICIE	SUELO SUBSUELO	- -
	SUELO SUBSUELO PERMUTA	- -
PRECIO	PRECIO TOTAL	247 Pesetas
	LOCALIZACION	CUADRO SECCION D/I PARCELA ANT. PARCELA MOD.
CLASIFICACION PROTOTIPICA	FORMAL ESTILO	Reducidas Dimensiones con Cripta
	COMENTARIOS	



PLANO DE SITUACION

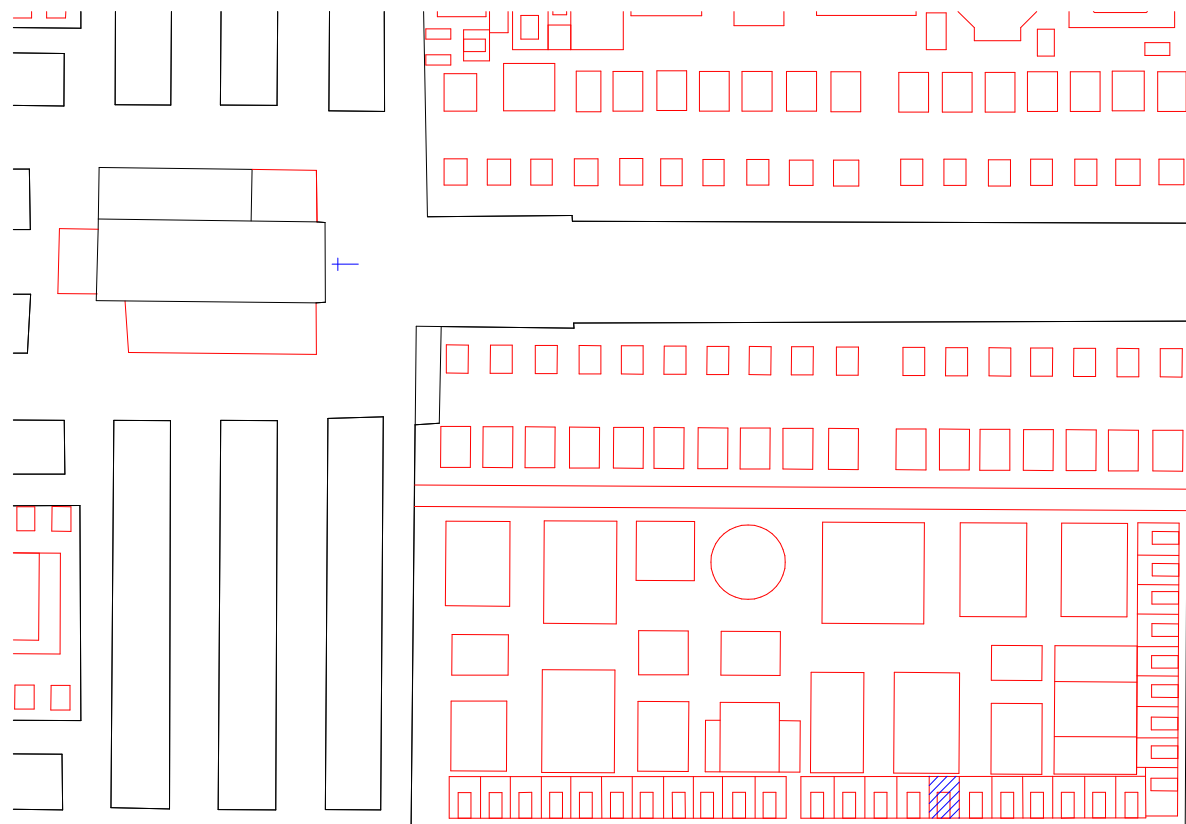


FOTOGRAFIA ACTUALIDAD




JORGE GIRBÉS PÉREZ

P-495	PROPIEDAD	CARMELO BAGUENA FENOLLOSA
ARQUITECTO MAESTRO OBRAS		-
ARCHIVO MUNICIPAL COMPRA	ARCHIVO	-
	LEGAJO	-
	EXPEDIENTE FECHA	4-JULIO-1898
ARCHIVO MUNICIPAL PROYECTO	ARCHIVO	-
	LEGAJO	-
	EXPEDIENTE FECHA	-
SUPERFICIE	SUELO	-
	SUBSUELO	-
PRECIO	SUELO	-
	SUBSUELO	-
	PERMUTA	-
	PRECIO TOTAL	747 Pesetas
LOCALIZACION	CUADRO	-
	SECCION	1
	D/I	I
	PARCELA ANT. PARCELA MOD.	- 270
CLASIFICACION PROTOTIPICA	FORMAL ESTILO	Reducidas Dimensiones con Cripta
COMENTARIOS		

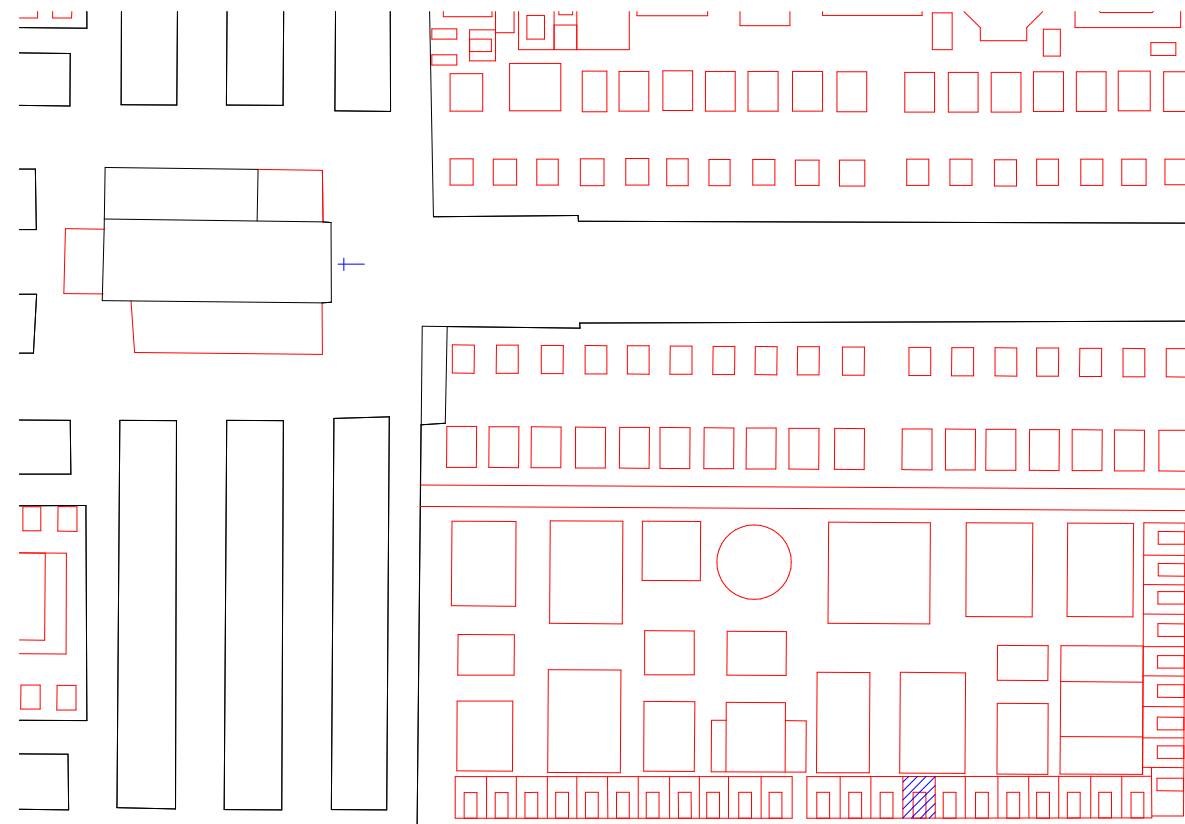


PLANO DE SITUACION



FOTOGRAFIA ACTUALIDAD

P-496	PROPIEDAD	JUAN FERRANDIS SORIANO
ARQUITECTO MAESTRO OBRAS		-
ARCHIVO MUNICIPAL COMPRA	ARCHIVO LEGAJO	-
	EXPEDIENTE FECHA	25-OCTUBRE-1897
ARCHIVO MUNICIPAL PROYECTO	ARCHIVO LEGAJO	-
	EXPEDIENTE FECHA	-
SUPERFICIE	SUELO	-
	SUBSUELO	-
PRECIO	SUELO	-
	SUBSUELO	-
	PERMUTA	-
	PRECIO TOTAL	747 Pesetas
LOCALIZACION	CUADRO	-
	SECCION	1
	D/I	I
	PARCELA ANT. PARCELA MOD.	- 271
CLASIFICACION PROTOTIPICA	FORMAL	Reducidas Dimensiones con Cripta
	ESTILO	-
COMENTARIOS		



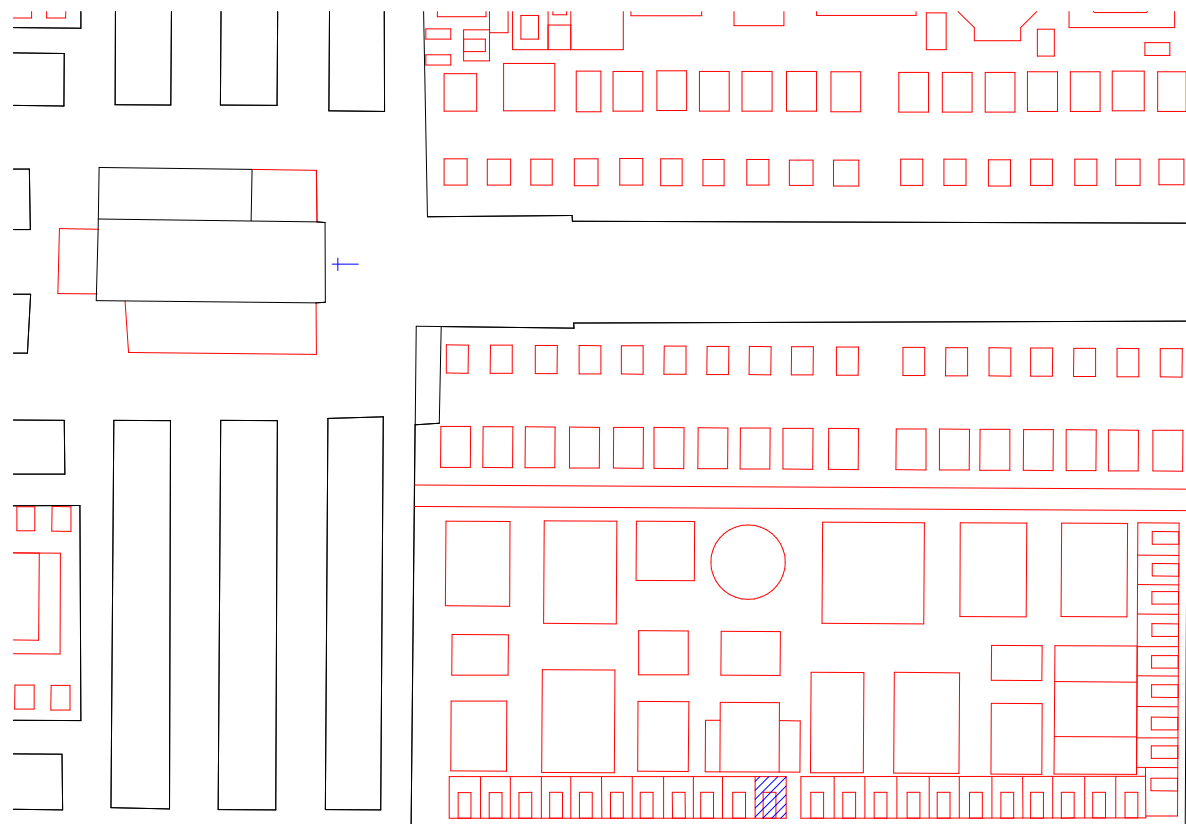
PLANO DE SITUACION



FOTOGRAFIA ACTUALIDAD

JORGE GIRBÉS PÉREZ

P-497	PROPIEDAD	JOSE VIDAL BUCHOLS
ARQUITECTO MAESTRO OBRAS		-
ARCHIVO MUNICIPAL COMPRA	ARCHIVO	-
	LEGAJO	-
	EXPEDIENTE FECHA	16-DICIEMBRE-1897
ARCHIVO MUNICIPAL PROYECTO	ARCHIVO	-
	LEGAJO	-
	EXPEDIENTE FECHA	-
SUPERFICIE	SUELO	-
	SUBSUELO	-
PRECIO	SUELO	-
	SUBSUELO	-
	PERMUTA	-
	PRECIO TOTAL	747 Pesetas
LOCALIZACION	CUADRO	-
	SECCION	1
	D/I	I
	PARCELA ANT. PARCELA MOD.	- 275
CLASIFICACION PROTOTIPICA	FORMAL ESTILO	Reducidas Dimensiones con Cripta Eclecticismo Romantista
COMENTARIOS		




PLANO DE SITUACION



FOTOGRAFIA ACTUALIDAD

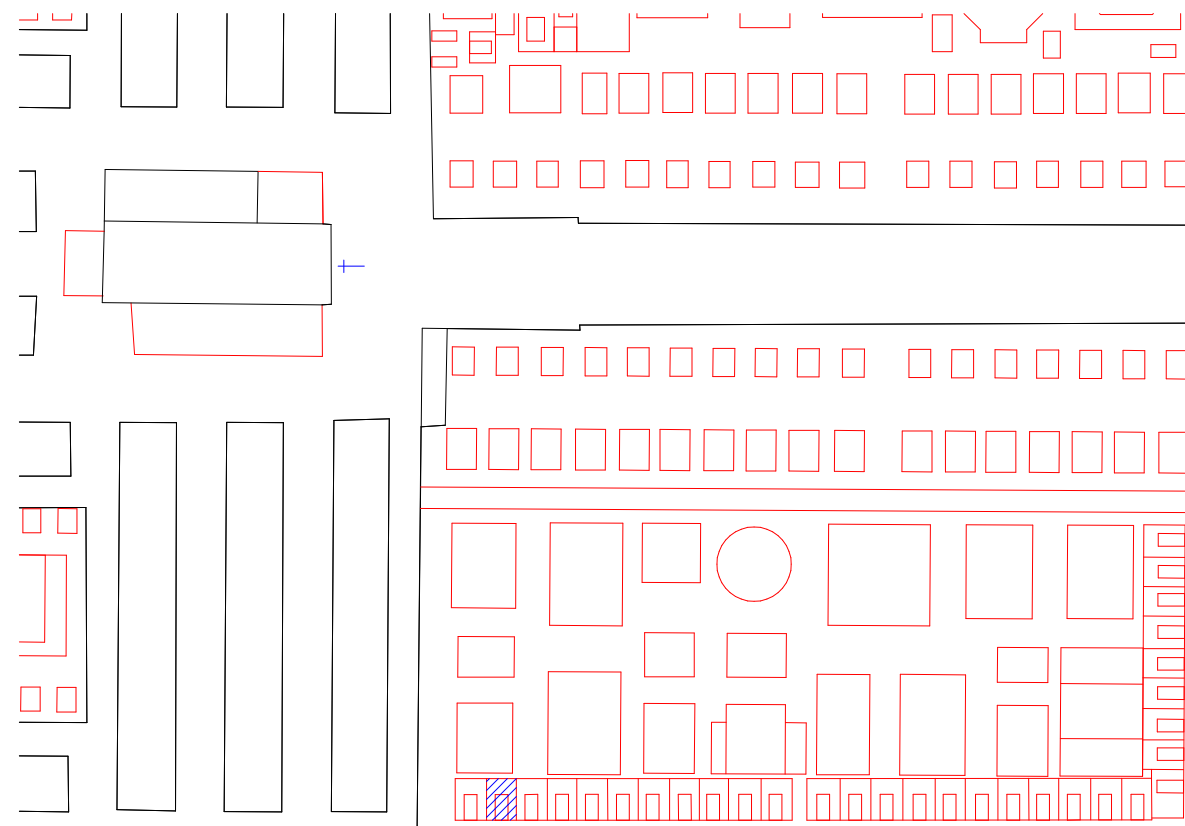



ARQUITECTURA ECLÉCTICO FUNERARIA DE LA CIUDAD DE VALENCIA  
EL CEMENTERIO GENERAL DE VALENCIA



JORGE GIBBÉS PÉREZ

P-498	PROPIEDAD	FRANCISCO SOLER AGUSTIN SANZ
ARQUITECTO MAESTRO OBRAS		-
ARCHIVO MUNICIPAL COMPRA	ARCHIVO	-
	LEGAJO	-
	EXPEDIENTE	-
	FECHA	31-MARZO-1898
ARCHIVO MUNICIPAL PROYECTO	ARCHIVO	-
	LEGAJO	-
	EXPEDIENTE	-
	FECHA	-
SUPERFICIE	SUELO	-
	SUBSUELO	-
PRECIO	SUELO	-
	SUBSUELO	-
	PERMUTA	-
	PRECIO TOTAL	747 Pesetas
LOCALIZACION	CUADRO	-
	SECCION	1
	D/I	I
	PARCELA ANT.	-
	PARCELA MOD.	284
CLASIFICACION PROTOTIPICA	FORMAL	Reducidas Dimensiones con Cripta
	ESTILO	-
COMENTARIOS		




PLANO DE SITUACION

FOTOGRAFIA ACTUALIDAD


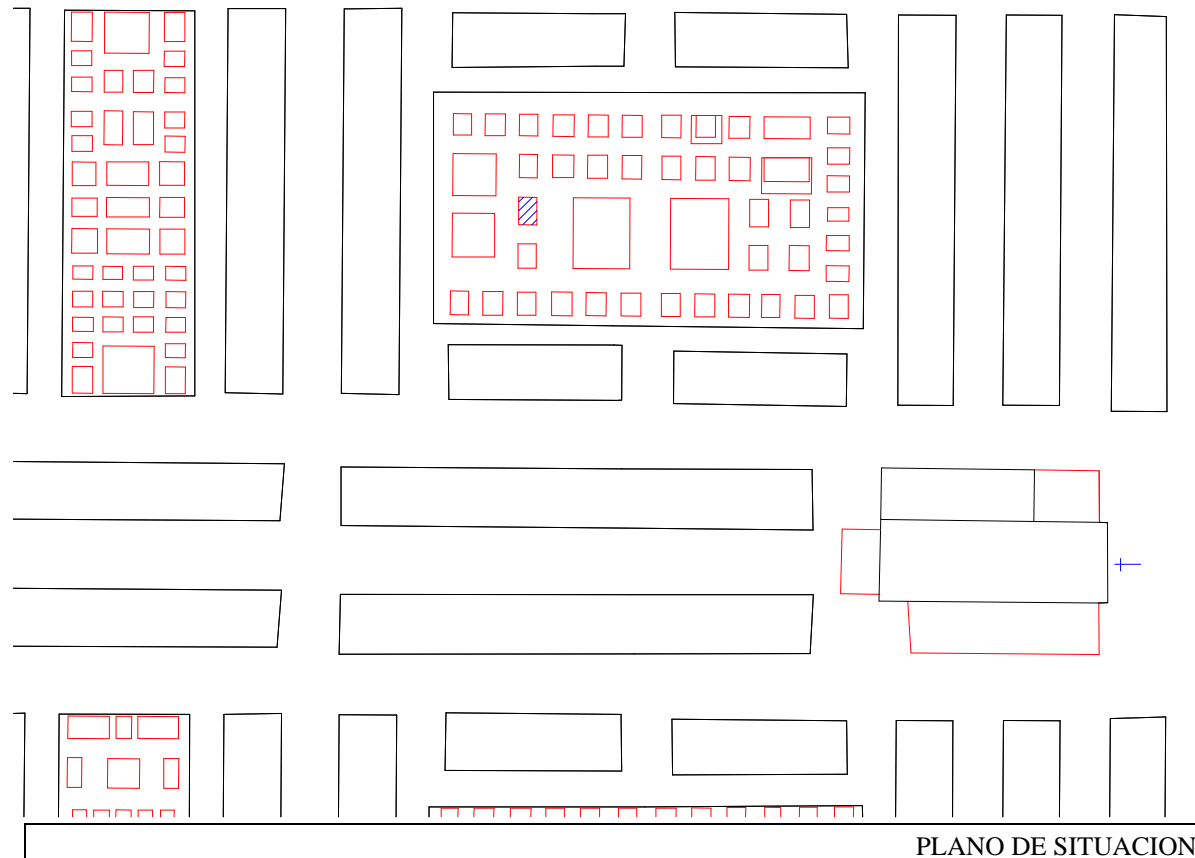


ARQUITECTURA ECLÉCTICO FUNERARIA DE LA CIUDAD DE VALENCIA  
EL CEMENTERIO GENERAL DE VALENCIA



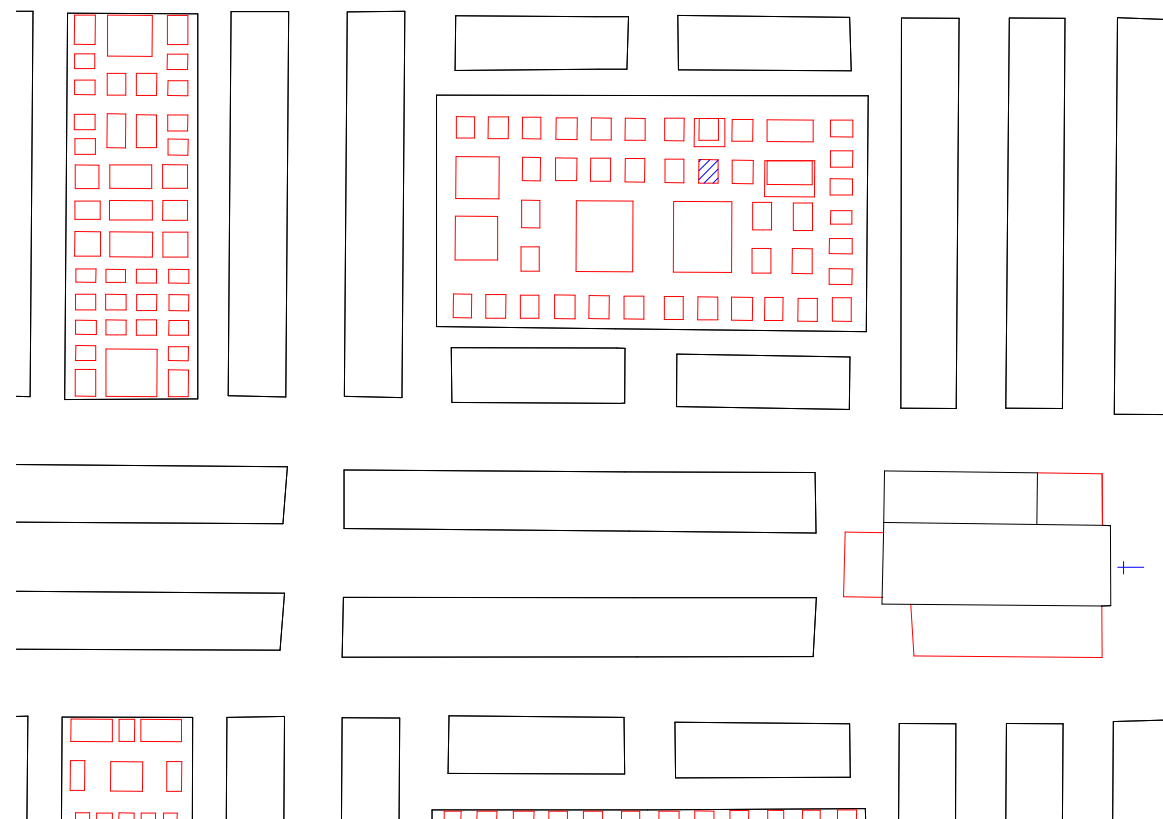
JORGE GIRBÉS PÉREZ

P-499	PROPIEDAD	VICENTE CRUZANS ROMERO
ARQUITECTO MAESTRO OBRAS		-
ARCHIVO MUNICIPAL COMPRA	ARCHIVO	-
	LEGAJO	-
	EXPEDIENTE	-
	FECHA	13-ENERO-¿?
ARCHIVO MUNICIPAL PROYECTO	ARCHIVO	-
	LEGAJO	-
	EXPEDIENTE	-
	FECHA	-
SUPERFICIE	SUELO	-
	SUBSUELO	-
PRECIO	SUELO	-
	SUBSUELO	-
	PERMUTA	-
	PRECIO TOTAL	720 Pesetas
LOCALIZACION	CUADRO	1
	SECCION	2
	D/I	D
	PARCELA ANT.	-
	PARCELA MOD.	153
CLASIFICACION PROTOTIPICA	FORMAL ESTILO	Reducidas Dimensiones con Cripta
COMENTARIOS		



FOTOGRAFIA ACTUALIDAD

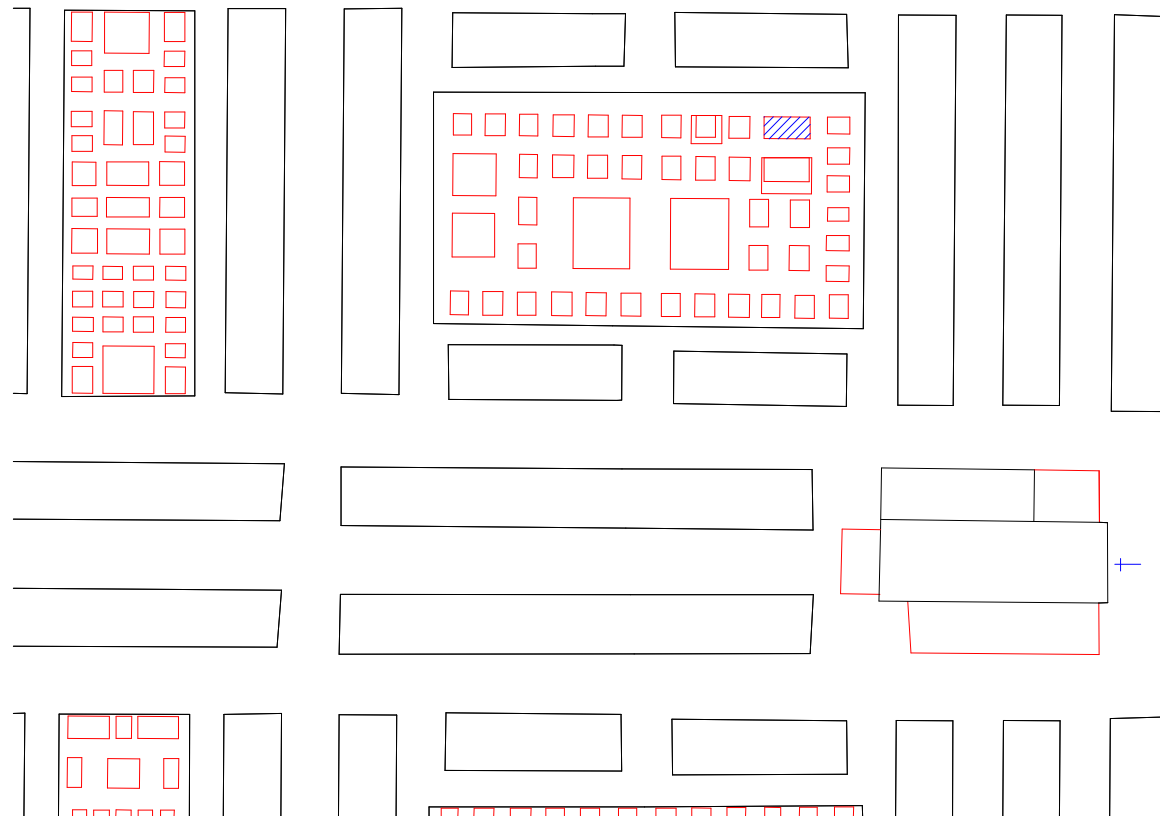
P-500	PROPIEDAD	JOSE ARNAL GIMENO
ARQUITECTO MAESTRO OBRAS		-
ARCHIVO MUNICIPAL COMPRA	ARCHIVO LEGAJO	-
	EXPEDIENTE FECHA	18-NOVIEMBRE-1897
ARCHIVO MUNICIPAL PROYECTO	ARCHIVO LEGAJO	-
	EXPEDIENTE FECHA	-
SUPERFICIE	SUELO	-
	SUBSUELO	-
PRECIO	SUELO	-
	SUBSUELO	-
	PERMUTA	-
PRECIO TOTAL		386,67 Pesetas
LOCALIZACION	CUADRO	1
	SECCION	2
	D/I	D
	PARCELA ANT. PARCELA MOD.	- 167
CLASIFICACION PROTOTIPICA	FORMAL ESTILO	Reducidas Dimensiones con Cripta Modernista
COMENTARIOS		



PLANO DE SITUACION

FOTOGRAFIA ACTUALIDAD

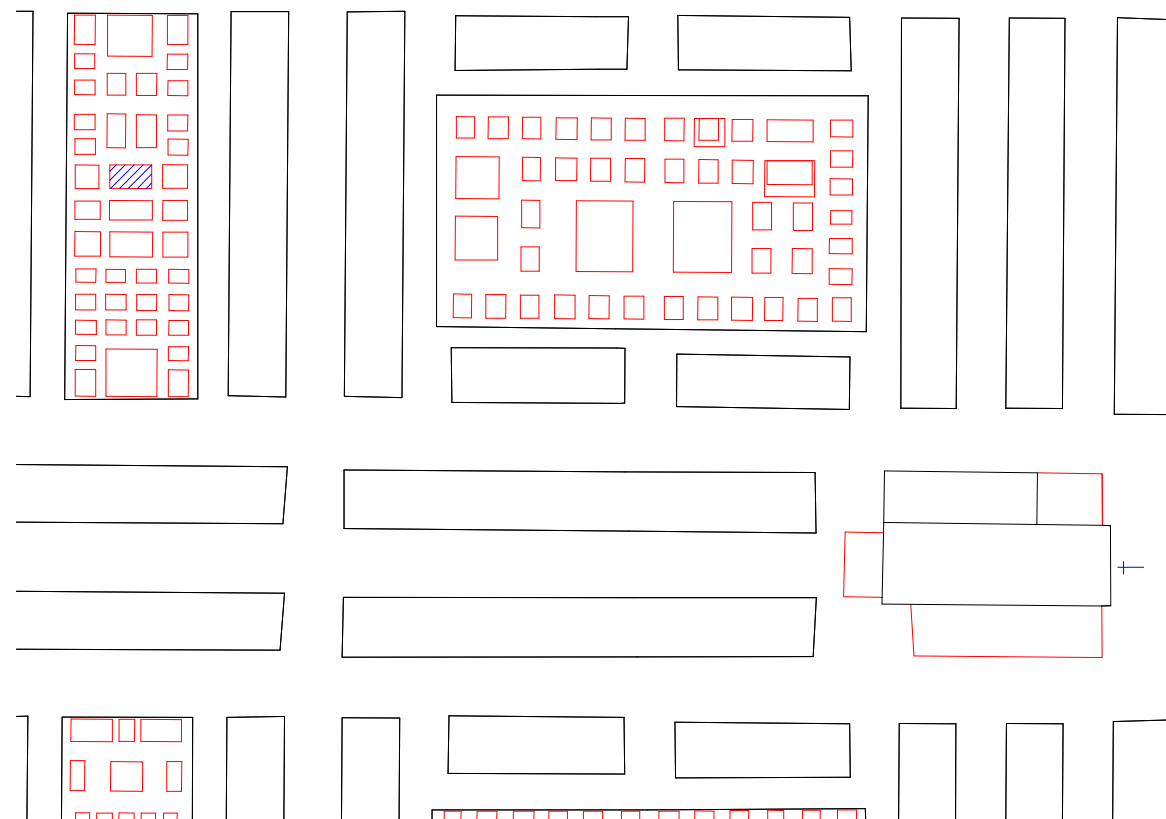
P-501	PROPIEDAD	WALTERIO MORRIS MARTIN
ARQUITECTO MAESTRO OBRAS		-
ARCHIVO MUNICIPAL COMPRA	ARCHIVO	-
	LEGAJO	-
	EXPEDIENTE FECHA	22-JULIO-1898
ARCHIVO MUNICIPAL PROYECTO	ARCHIVO	-
	LEGAJO	-
	EXPEDIENTE FECHA	-
SUPERFICIE	SUELO	-
	SUBSUELO	-
PRECIO	SUELO	-
	SUBSUELO	-
	PERMUTA	-
	PRECIO TOTAL	1462 Pesetas
LOCALIZACION	CUADRO	1
	SECCION	2
	D/I	D
	PARCELA ANT.	-
	PARCELA MOD.	183
CLASIFICACION PROTOTIPICA	FORMAL ESTILO	Reducidas Dimensiones con Cripta Modernista
COMENTARIOS		



PLANO DE SITUACION

FOTOGRAFIA ACTUALIDAD

P-502	PROPIEDAD	CANDIDO MAINO ROVIRA
<b>ARQUITECTO MAESTRO OBRAS</b>		-
<b>ARCHIVO MUNICIPAL COMPRA</b>	ARCHIVO	-
	LEGAJO	-
	EXPEDIENTE	-
FECHA		13-ABRIL-1897
<b>ARCHIVO MUNICIPAL PROYECTO</b>	ARCHIVO	-
	LEGAJO	-
	EXPEDIENTE	-
FECHA		-
<b>SUPERFICIE</b>	SUELO	-
	SUBSUELO	-
<b>PRECIO</b>	SUELO	-
	SUBSUELO	-
	PERMUTA	-
	PRECIO TOTAL	1050 Pesetas
<b>LOCALIZACION</b>	CUADRO	2
	SECCION	2
	D/I	D
	PARCELA ANT.	-
	PARCELA MOD.	238
<b>CLASIFICACION PROTOTIPICA</b>	FORMAL	Amplias Dimensiones con Cripta
	ESTILO	Eclecticismo Neorrománico
<b>COMENTARIOS</b>		



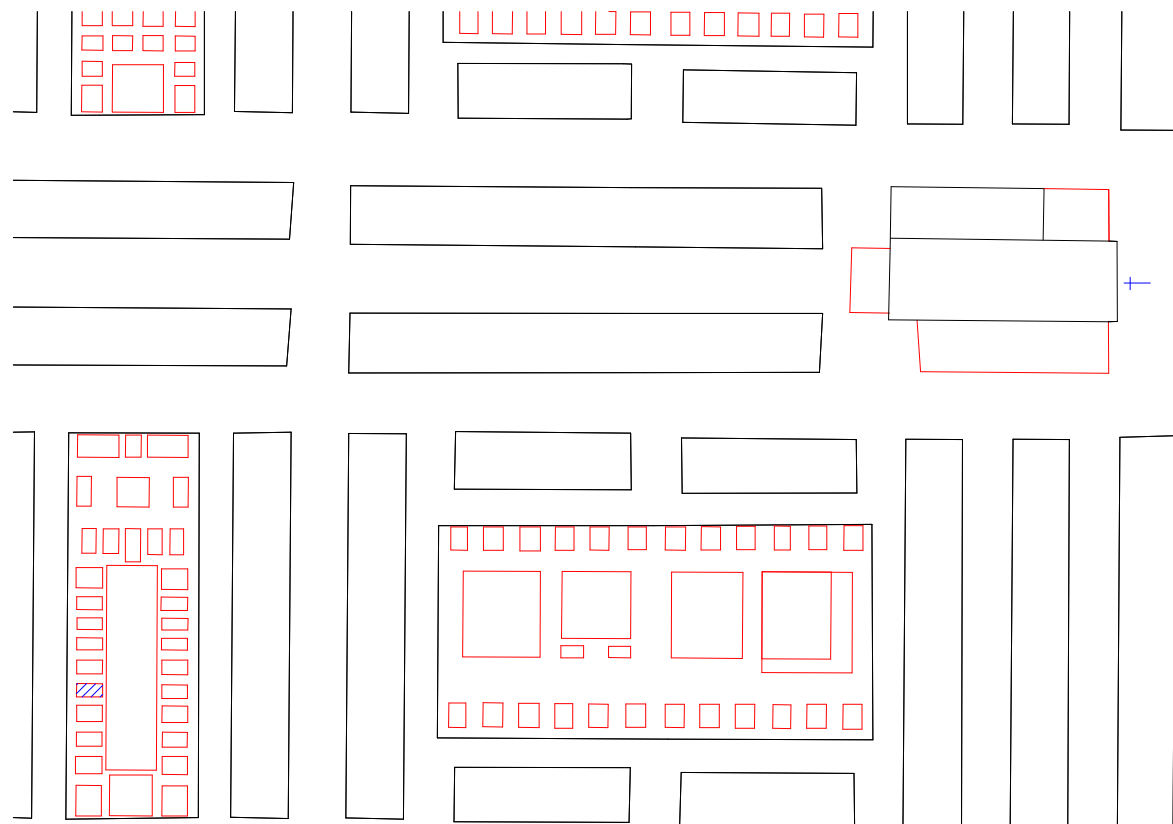
PLANO DE SITUACION




FOTOGRAFIA ACTUALIDAD



P-503	PROPIEDAD	MATILDE, MARIA Y LIDON IRCILON
ARQUITECTO MAESTRO OBRAS		-
ARCHIVO MUNICIPAL COMPRA	ARCHIVO	-
	LEGAJO	-
	EXPEDIENTE FECHA	20-MAYO-1889
ARCHIVO MUNICIPAL PROYECTO	ARCHIVO	-
	LEGAJO	-
	EXPEDIENTE FECHA	-
SUPERFICIE	SUELO	-
	SUBSUELO	-
PRECIO	SUELO	-
	SUBSUELO	-
	PERMUTA	-
	PRECIO TOTAL	300 Pesetas
LOCALIZACION	CUADRO	2
	SECCION	2
	D/I	I
	PARCELA ANT.	-
	PARCELA MOD.	195
CLASIFICACION PROTOTIPICA	FORMAL ESTILO	Reducidas Dimensiones con Cripta
COMENTARIOS	Reformado Posteriormente, no corresponde con el de 1889.	

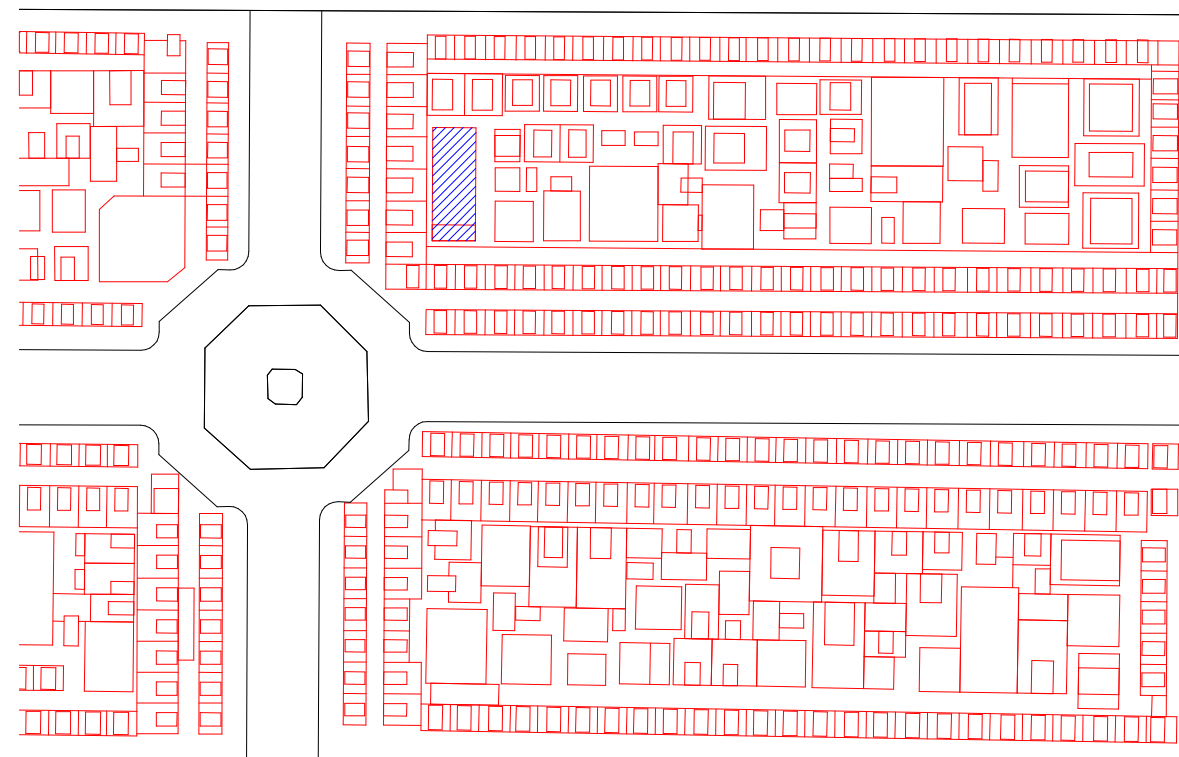


PLANO DE SITUACION



FOTOGRAFIA ACTUALIDAD

P-504	PROPIEDAD	CONGREGACION DE SACERDOTES POBRES
<b>ARQUITECTO MAESTRO OBRAS</b>		-
<b>ARCHIVO MUNICIPAL COMPRA</b>	ARCHIVO	-
	LEGAJO	-
	EXPEDIENTE	-
	FECHA	1-ABRIL-1889
<b>ARCHIVO MUNICIPAL PROYECTO</b>	ARCHIVO	-
	LEGAJO	-
	EXPEDIENTE	-
	FECHA	-
<b>SUPERFICIE</b>	SUELO	-
	SUBSUELO	-
<b>PRECIO</b>	SUELO	-
	SUBSUELO	-
	PERMUTA	-
	PRECIO TOTAL	gratuito
<b>LOCALIZACION</b>	CUADRO	1
	SECCION	3
	D / I	I
	PARCELA ANT.	-
	PARCELA MOD.	134
<b>CLASIFICACION PROTOTIPICA</b>	FORMAL	Reducidas Dimensiones con Cripta
	ESTILO	-
<b>COMENTARIOS</b>		

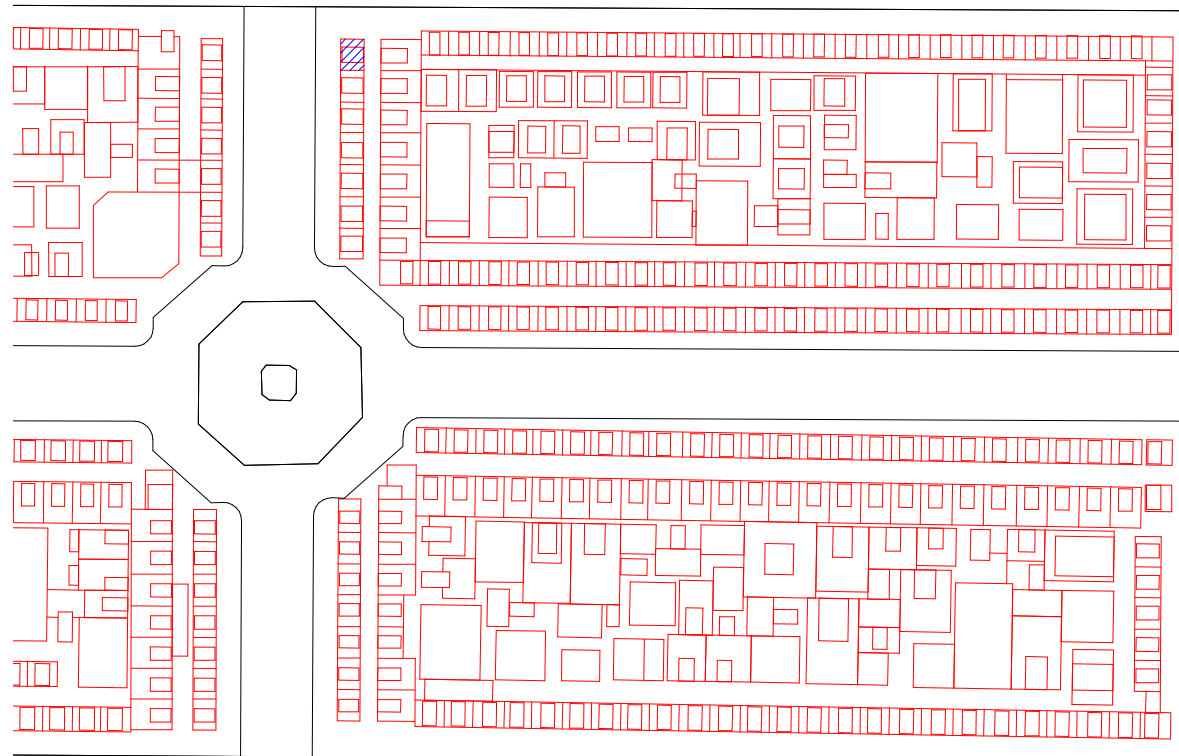


PLANO DE SITUACION


FOTOGRAFIA ACTUALIDAD

JORGE GIRBÉS PÉREZ

<b>P-505</b>	<b>PROPIEDAD</b>	<b>MANUEL ESTEVE PALAU</b>
<b>ARQUITECTO MAESTRO OBRAS</b>		-
<b>ARCHIVO MUNICIPAL COMPRA</b>	ARCHIVO	-
	LEGAJO	-
	EXPEDIENTE FECHA	21-DICIEMBRE-1896
<b>ARCHIVO MUNICIPAL PROYECTO</b>	ARCHIVO	-
	LEGAJO	-
	EXPEDIENTE FECHA	-
<b>SUPERFICIE</b>	SUELO	-
	SUBSUELO	-
<b>PRECIO</b>	SUELO	-
	SUBSUELO	-
	PERMUTA	-
	PRECIO TOTAL	1.500 Pesetas
<b>LOCALIZACION</b>	CUADRO	1
	SECCION	3
	D/I	I
	PARCELA ANT.	-
	PARCELA MOD.	309
<b>CLASIFICACION PROTOTIPICA</b>	FORMAL ESTILO	Reducidas Dimensiones con Cripta Modernista
<b>COMENTARIOS</b>		

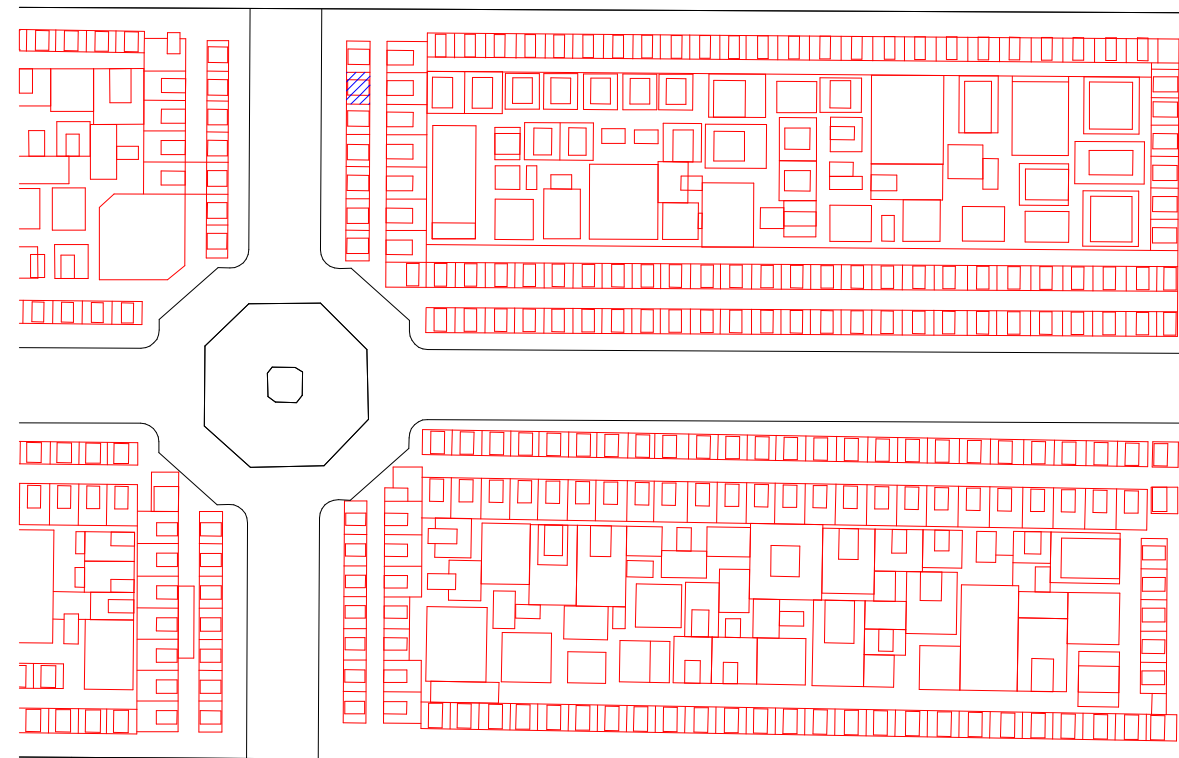


PLANO DE SITUACION



FOTOGRAFIA ACTUALIDAD

P-506	PROPIEDAD	JOSE HERRAIZ HERNANDEZ
ARQUITECTO MAESTRO OBRAS		-
ARCHIVO MUNICIPAL COMPRA	ARCHIVO LEGAJO	-
	EXPEDIENTE FECHA	4-ENERO-1897
ARCHIVO MUNICIPAL PROYECTO	ARCHIVO LEGAJO	-
	EXPEDIENTE FECHA	-
SUPERFICIE	SUELO	-
	SUBSUELO	-
PRECIO	SUELO	-
	SUBSUELO	-
	PERMUTA	-
	PRECIO TOTAL	1.500 Pesetas
LOCALIZACION	CUADRO	1
	SECCION	3
	D / I	I
	PARCELA ANT. PARCELA MOD.	- 310
CLASIFICACION PROTOTIPICA	FORMAL	Reducidas Dimensiones con Cripta
	ESTILO	-
COMENTARIOS	Completo estado de abandono.	




PLANO DE SITUACION



FOTOGRAFIA ACTUALIDAD

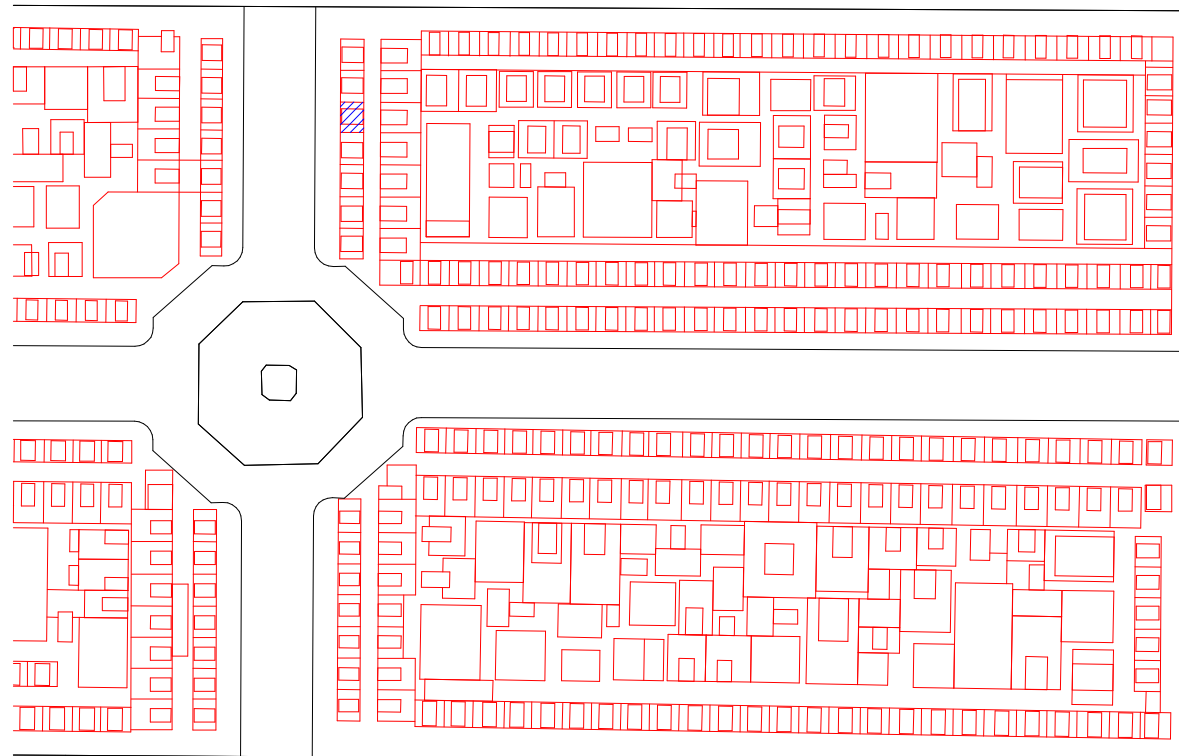


ARQUITECTURA ECLÉCTICO FUNERARIA DE LA CIUDAD DE VALENCIA  
EL CEMENTERIO GENERAL DE VALENCIA



JORGE GIRBÉS PÉREZ

P-507	PROPIEDAD	ANDRES Y VICENTE VIÑESTA CASES
ARQUITECTO MAESTRO OBRAS		-
ARCHIVO MUNICIPAL COMPRA	ARCHIVO	-
	LEGAJO	-
	EXPEDIENTE FECHA	21-FEBRERO-1898
ARCHIVO MUNICIPAL PROYECTO	ARCHIVO	-
	LEGAJO	-
	EXPEDIENTE FECHA	-
SUPERFICIE	SUELO	-
	SUBSUELO	-
PRECIO	SUELO	-
	SUBSUELO	-
	PERMUTA	-
	PRECIO TOTAL	660 Pesetas
LOCALIZACION	CUADRO	1
	SECCION	3
	D/I	I
	PARCELA ANT.	-
	PARCELA MOD.	311
CLASIFICACION PROTOTIPICA	FORMAL ESTILO	Reducidas Dimensiones con Cripta
		-
COMENTARIOS	Panteón, cuya altura modificada respecto de la establecida por Ordenanzas, provoca que el 10 de Junio de 1.899 ( exp. 23 ) por aprobación en Pleno Municipal, se altere la altura de 1,50 Metros a 1,95 Metros (Pequeños Panteones ó Panteones discrcionales).	

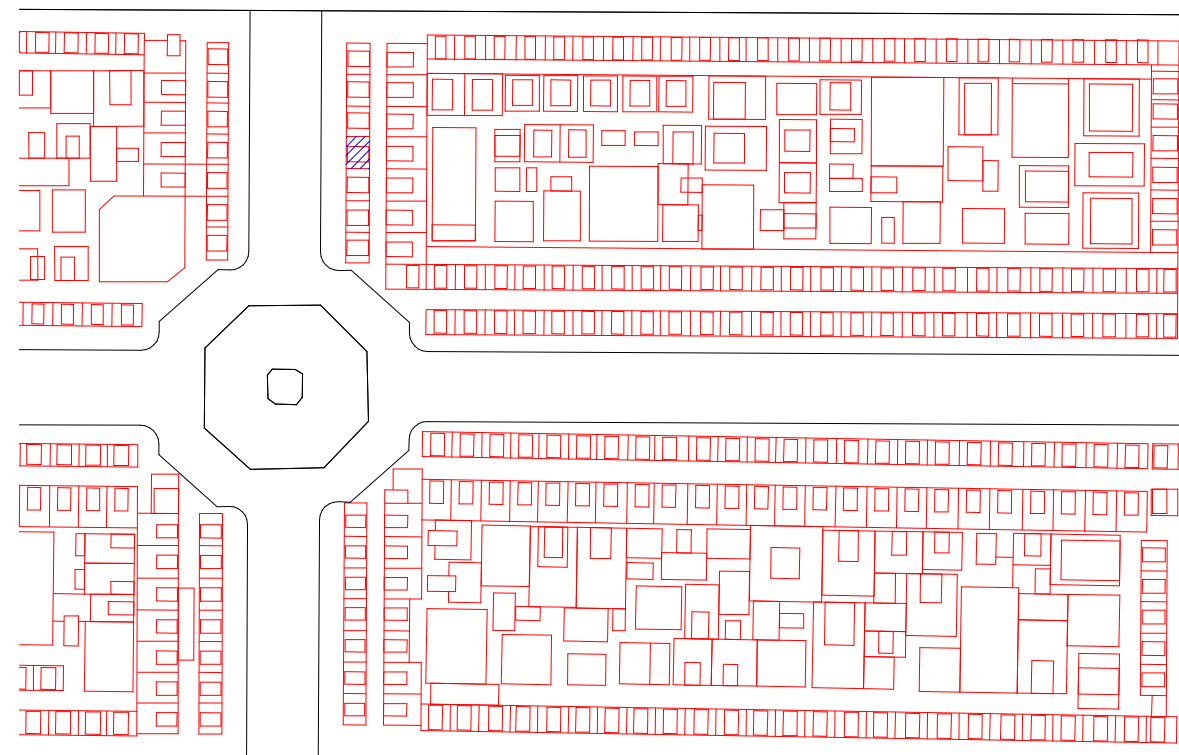


PLANO DE SITUACION




FOTOGRAFIA ACTUALIDAD

P-508	PROPIEDAD	JULIANA CRISTOBAL MUÑOZ
ARQUITECTO MAESTRO OBRAS		-
ARCHIVO MUNICIPAL COMPRA	ARCHIVO LEGAJO	-
	EXPEDIENTE	-
	FECHA	4-MAYO-1898
ARCHIVO MUNICIPAL PROYECTO	ARCHIVO LEGAJO	-
	EXPEDIENTE	-
	FECHA	-
SUPERFICIE	SUELO	-
	SUBSUELO	-
PRECIO	SUELO	-
	SUBSUELO	-
	PERMUTA	-
	PRECIO TOTAL	818 Pesetas
LOCALIZACION	CUADRO	1
	SECCION	3
	D/I	I
	PARCELA ANT.	-
	PARCELA MOD.	312
CLASIFICACION PROTOTIPICA	FORMAL	Reducidas Dimensiones con Cripta
	ESTILO	-
COMENTARIOS		



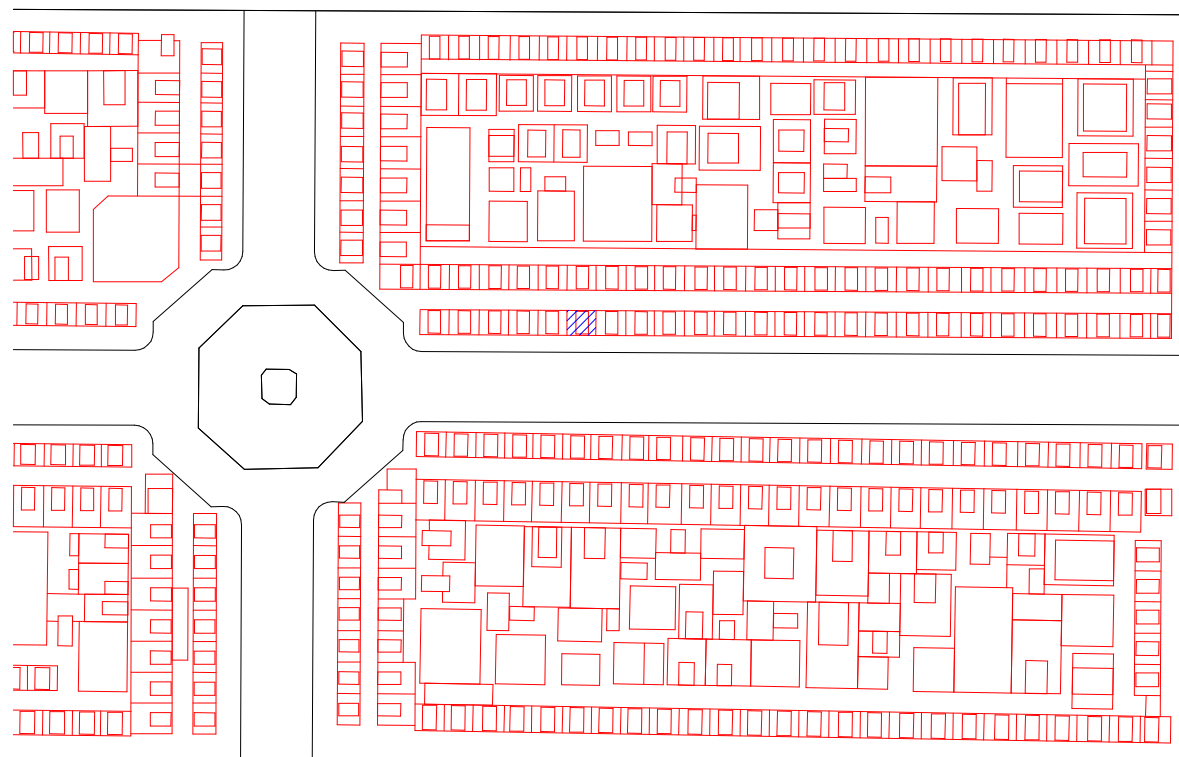
PLANO DE SITUACION



FOTOGRAFIA ACTUALIDAD

JORGE GIRBÉS PÉREZ

P-509	PROPIEDAD	JOAQUIN NAVARRO HERRERO
<b>ARQUITECTO MAESTRO OBRAS</b>		-
<b>ARCHIVO MUNICIPAL COMPRA</b>	ARCHIVO	-
	LEGAJO	-
	EXPEDIENTE FECHA	18-MAYO-1903
<b>ARCHIVO MUNICIPAL PROYECTO</b>	ARCHIVO	-
	LEGAJO	-
	EXPEDIENTE FECHA	-
<b>SUPERFICIE</b>	SUELO	-
	SUBSUELO	-
<b>PRECIO</b>	SUELO	-
	SUBSUELO	-
	PERMUTA	-
	PRECIO TOTAL	1.500 Pesetas
<b>LOCALIZACION</b>	CUADRO	1
	SECCION	3
	D/I	I
	PARCELA ANT.	-
	PARCELA MOD.	321
<b>CLASIFICACION PROTOTIPICA</b>	FORMAL ESTILO	Reducidas Dimensiones con Cripta
<b>COMENTARIOS</b>		



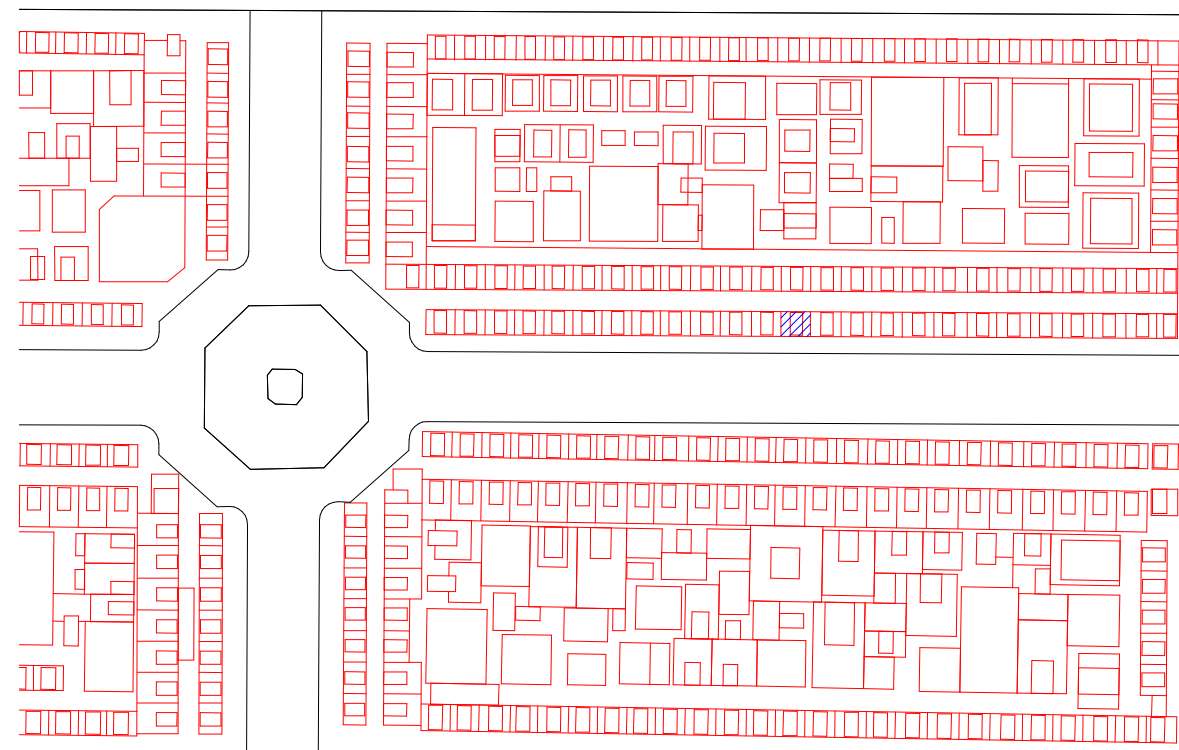
PLANO DE SITUACION



FOTOGRAFIA ACTUALIDAD

JORGE GIBÉS PÉREZ

P-510	PROPIEDAD	VICENTA BORT PUCHADES	
<b>ARQUITECTO MAESTRO OBRAS</b>		-	
<b>ARCHIVO MUNICIPAL COMPRA</b>	ARCHIVO LEGAJO	-	
	EXPEDIENTE FECHA	3-NOVIEMBRE-1904	
<b>ARCHIVO MUNICIPAL PROYECTO</b>	ARCHIVO LEGAJO	-	
	EXPEDIENTE FECHA	-	
<b>SUPERFICIE</b>	SUELO	-	
	SUBSUELO	-	
<b>PRECIO</b>	SUELO	-	
	SUBSUELO	-	
	PERMUTA	-	
	PRECIO TOTAL	2.000 Pesetas	
<b>LOCALIZACION</b>	CUADRO	1	
	SECCION	3	
	D / I	I	
	PARCELA ANT. PARCELA MOD.	- 328	
<b>CLASIFICACION PROTOTIPICA</b>	FORMAL	Reducidas Dimensiones con Cripta	
	ESTILO	-	
<b>COMENTARIOS</b>			



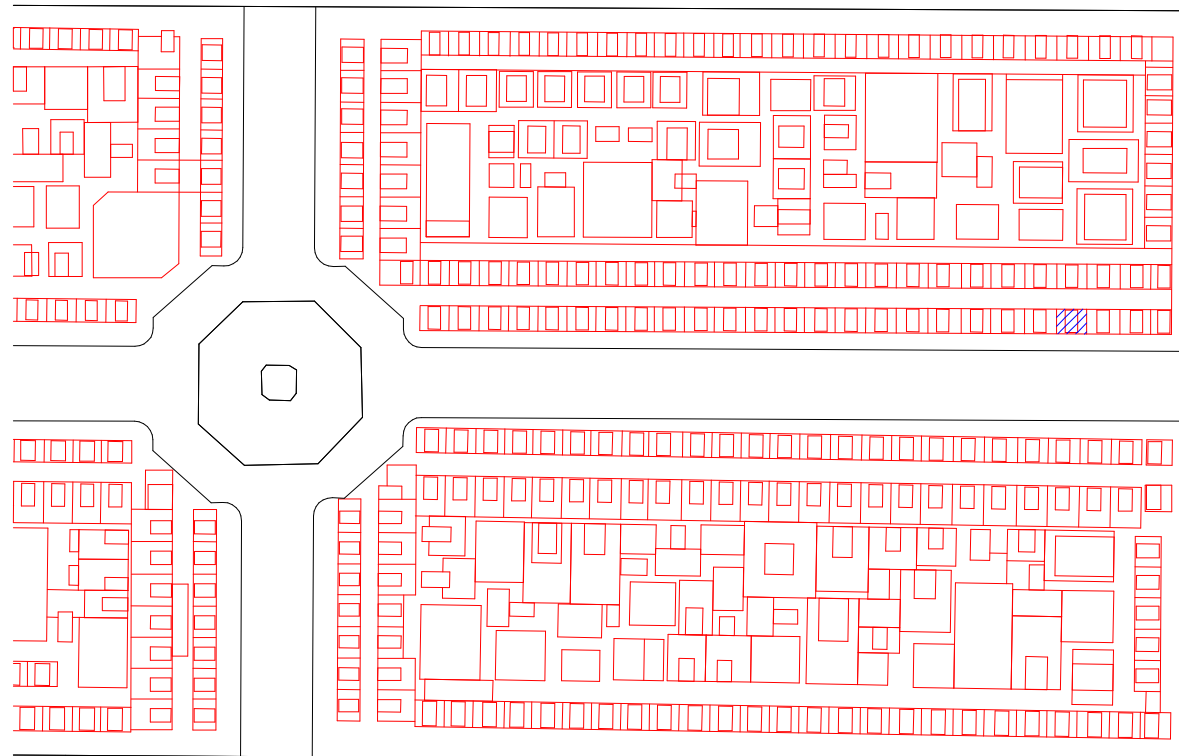
PLANO DE SITUACION

FOTOGRAFIA ACTUALIDAD




JORGE GIRBÉS PÉREZ

P-511	PROPIEDAD	JOSE BENLLOCH E HIJOS
ARQUITECTO MAESTRO OBRAS		-
ARCHIVO MUNICIPAL COMPRA	ARCHIVO	-
	LEGAJO	-
	EXPEDIENTE FECHA	6-NOVIEMBRE-1909
ARCHIVO MUNICIPAL PROYECTO	ARCHIVO	-
	LEGAJO	-
	EXPEDIENTE FECHA	-
SUPERFICIE	SUELO	-
	SUBSUELO	-
PRECIO	SUELO	-
	SUBSUELO	-
	PERMUTA	-
PRECIO TOTAL		2.000 Pesetas
LOCALIZACION	CUADRO	1
	SECCION	3
	D/I	I
	PARCELA ANT.	-
	PARCELA MOD.	337
CLASIFICACION PROTOTIPICA	FORMAL ESTILO	Reducidas Dimensiones con Cripta Modernista
COMENTARIOS		

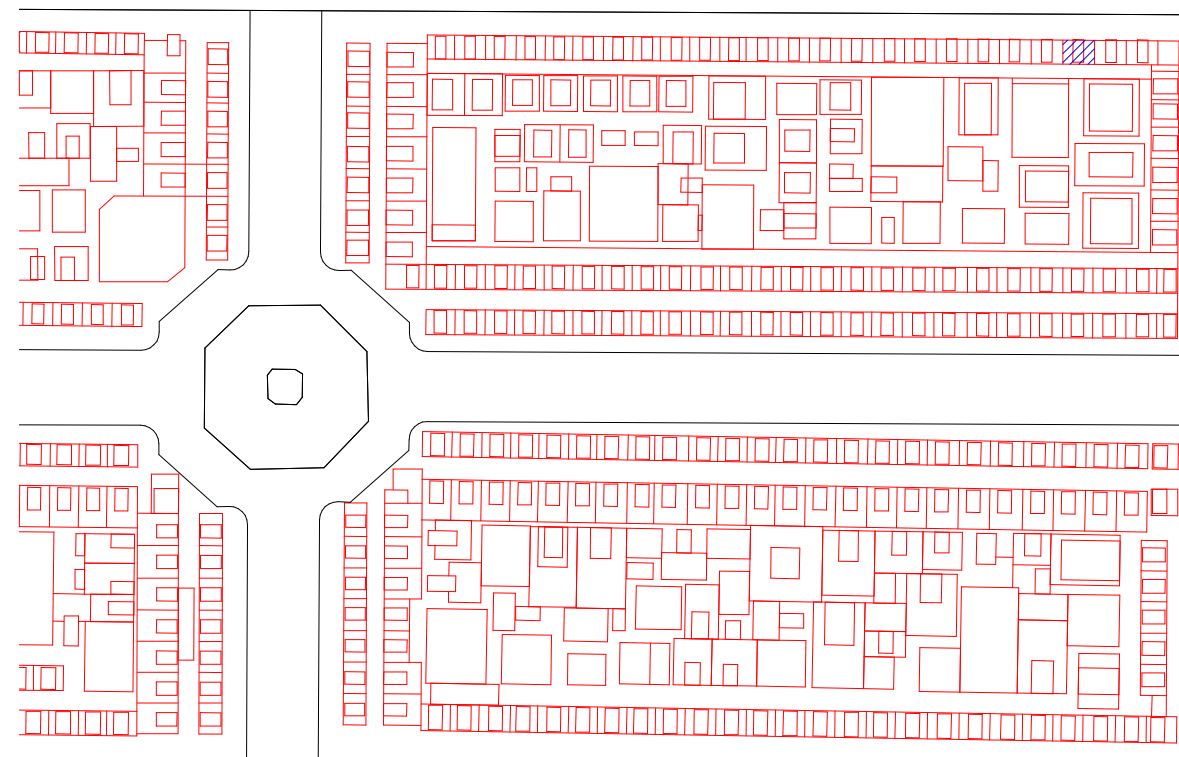



PLANO DE SITUACION



FOTOGRAFIA ACTUALIDAD

P-512	PROPIEDAD	RAMON CEBRIA OLMOS
<b>ARQUITECTO MAESTRO OBRAS</b>		-
<b>ARCHIVO MUNICIPAL COMPRA</b>	ARCHIVO LEGAJO	-
	EXPEDIENTE FECHA	28-DICIEMBRE-1910
<b>ARCHIVO MUNICIPAL PROYECTO</b>	ARCHIVO LEGAJO	-
	EXPEDIENTE FECHA	-
<b>SUPERFICIE</b>	SUELO	-
	SUBSUELO	-
<b>PRECIO</b>	SUELO	-
	SUBSUELO	-
	PERMUTA	-
	PRECIO TOTAL	1.035 Pesetas
<b>LOCALIZACION</b>	CUADRO	1
	SECCION	3
	D / I	I
	PARCELA ANT. PARCELA MOD.	- 444
<b>CLASIFICACION PROTOTIPICA</b>	FORMAL ESTILO	Reducidas Dimensiones con Cripta Modernista
<b>COMENTARIOS</b>		

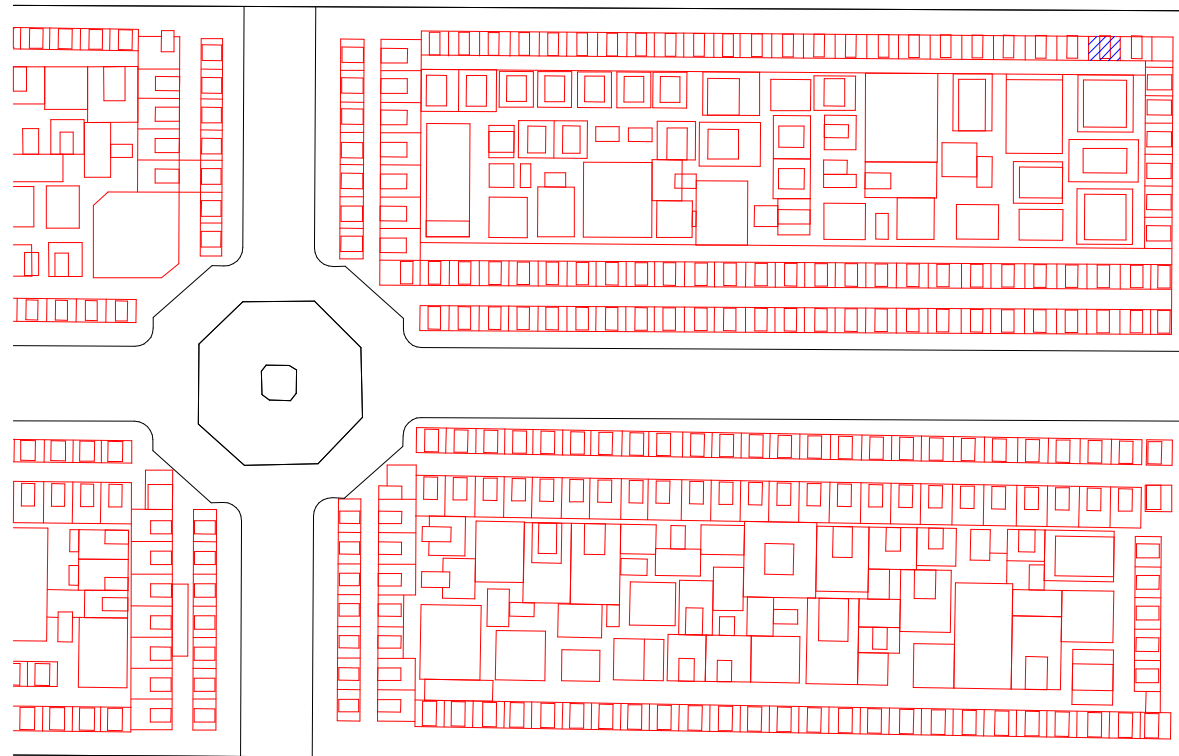


PLANO DE SITUACION


FOTOGRAFIA ACTUALIDAD

JORGE GIRBÉS PÉREZ

P-513	PROPIEDAD	BERNARDINO ALMELA TARRASO
<b>ARQUITECTO MAESTRO OBRAS</b>		-
<b>ARCHIVO MUNICIPAL COMPRA</b>	ARCHIVO	-
	LEGAJO	-
	EXPEDIENTE FECHA	28-DICIEMBRE-1910
<b>ARCHIVO MUNICIPAL PROYECTO</b>	ARCHIVO	-
	LEGAJO	-
	EXPEDIENTE FECHA	-
<b>SUPERFICIE</b>	SUELO	-
	SUBSUELO	-
<b>PRECIO</b>	SUELO	-
	SUBSUELO	-
	PERMUTA	-
	PRECIO TOTAL	1.600 Pesetas
<b>LOCALIZACION</b>	CUADRO	1
	SECCION	3
	D/I	I
	PARCELA ANT.	-
	PARCELA MOD.	445
<b>CLASIFICACION PROTOTIPICA</b>	FORMAL ESTILO	Reducidas Dimensiones con Cripta Modernista
<b>COMENTARIOS</b>		

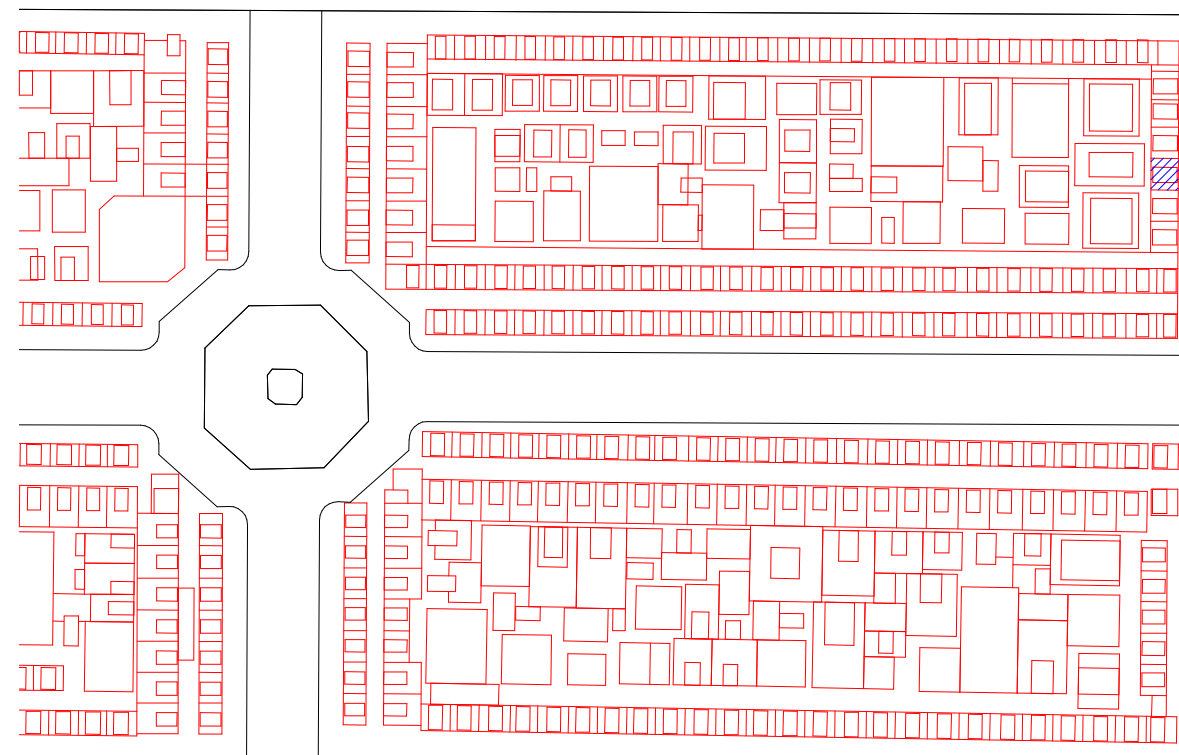


PLANO DE SITUACION




FOTOGRAFIA ACTUALIDAD

P-514	PROPIEDAD	CONCEPCION GARCIA ROCA
<b>ARQUITECTO MAESTRO OBRAS</b>		-
<b>ARCHIVO MUNICIPAL COMPRA</b>	ARCHIVO LEGAJO	-
	EXPEDIENTE	-
	FECHA	19-OCTUBRE-1907
<b>ARCHIVO MUNICIPAL PROYECTO</b>	ARCHIVO LEGAJO	-
	EXPEDIENTE	-
	FECHA	-
<b>SUPERFICIE</b>	SUELO	-
	SUBSUELO	-
<b>PRECIO</b>	SUELO	-
	SUBSUELO	-
	PERMUTA	-
	PRECIO TOTAL	2.000 Pesetas
<b>LOCALIZACION</b>	CUADRO	1
	SECCION	3
	D / I	I
	PARCELA ANT.	-
	PARCELA MOD.	449
<b>CLASIFICACION PROTOTIPICA</b>	FORMAL ESTILO	Reducidas Dimensiones con Cripta Modernista
<b>COMENTARIOS</b>		




PLANO DE SITUACION



FOTOGRAFIA ACTUALIDAD

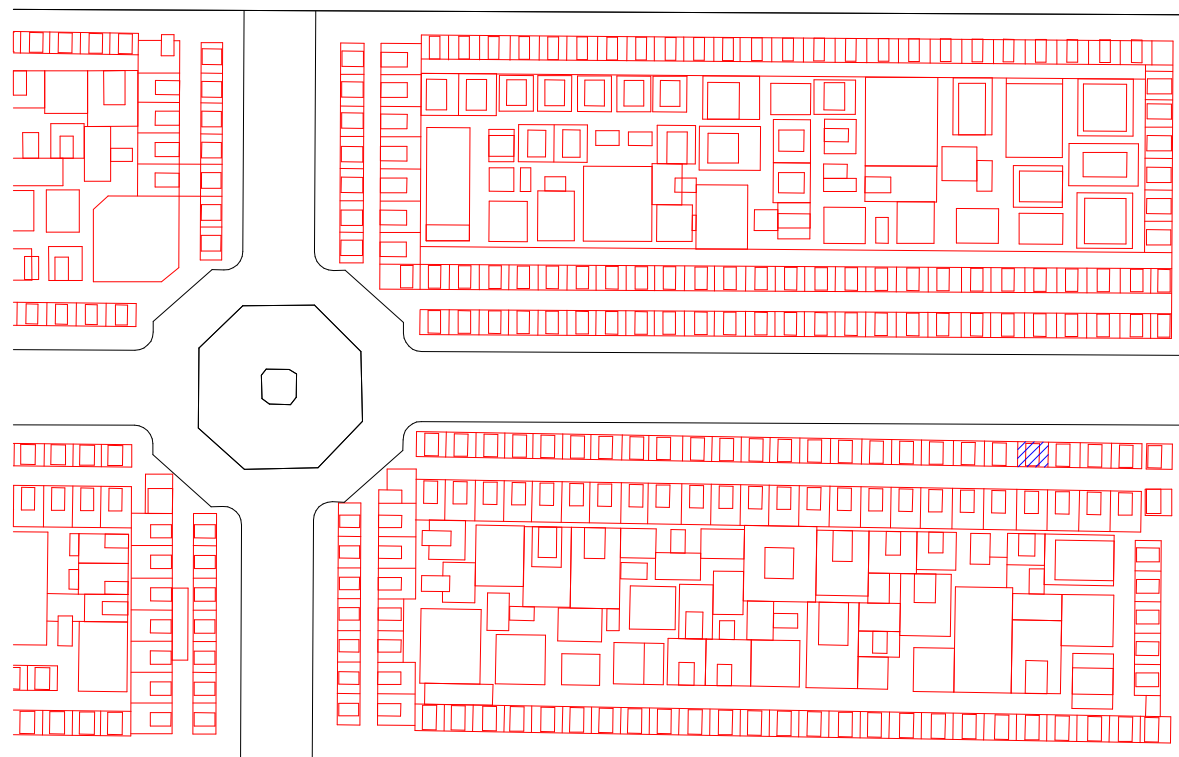



ARQUITECTURA ECLÉCTICO FUNERARIA DE LA CIUDAD DE VALENCIA  
EL CEMENTERIO GENERAL DE VALENCIA



JORGE GIRBÉS PÉREZ

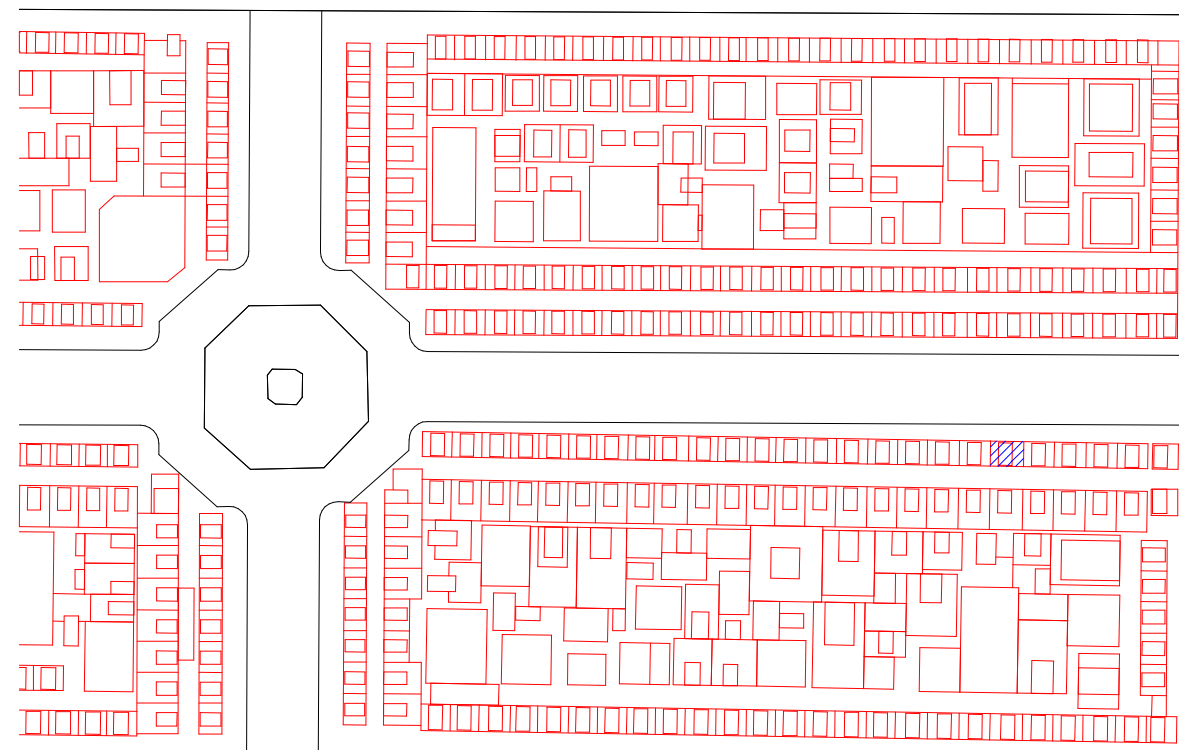

P-515	PROPIEDAD	ADELA GALINDO GRAFIA
<b>ARQUITECTO MAESTRO OBRAS</b>		-
<b>ARCHIVO MUNICIPAL COMPRA</b>	ARCHIVO	-
	LEGAJO	-
	EXPEDIENTE FECHA	7-FEBRERO-1910
<b>ARCHIVO MUNICIPAL PROYECTO</b>	ARCHIVO	-
	LEGAJO	-
	EXPEDIENTE FECHA	-
<b>SUPERFICIE</b>	SUELO	-
	SUBSUELO	-
<b>PRECIO</b>	SUELO	-
	SUBSUELO	-
	PERMUTA	-
	PRECIO TOTAL	2.000 Pesetas
<b>LOCALIZACION</b>	CUADRO	2
	SECCION	3
	D/I	I
	PARCELA ANT.	-
	PARCELA MOD.	343
<b>CLASIFICACION PROTOTIPICA</b>	FORMAL ESTILO	Reducidas Dimensiones con Cripta Modernista
<b>COMENTARIOS</b>		



PLANO DE SITUACION

FOTOGRAFIA ACTUALIDAD

P-516	PROPIEDAD	RAFAEL MESTRE TOVIA Y FAMILIA	
ARQUITECTO MAESTRO OBRAS		-	
ARCHIVO MUNICIPAL COMPRA	ARCHIVO LEGAJO	-	
	EXPEDIENTE	-	
	FECHA	30-OCTUBRE-1909	
ARCHIVO MUNICIPAL PROYECTO	ARCHIVO LEGAJO	-	
	EXPEDIENTE	-	
	FECHA	-	
SUPERFICIE	SUELO	-	
	SUBSUELO	-	
PRECIO	SUELO	-	
	SUBSUELO	-	
	PERMUTA	-	
	PRECIO TOTAL	1.500 Pesetas	
LOCALIZACION	CUADRO	2	
	SECCION	3	
	D / I	I	
	PARCELA ANT. PARCELA MOD.	- 344	
CLASIFICACION PROTOTIPICA	FORMAL	Reducidas Dimensiones con Cripta	
	ESTILO	-	
COMENTARIOS			

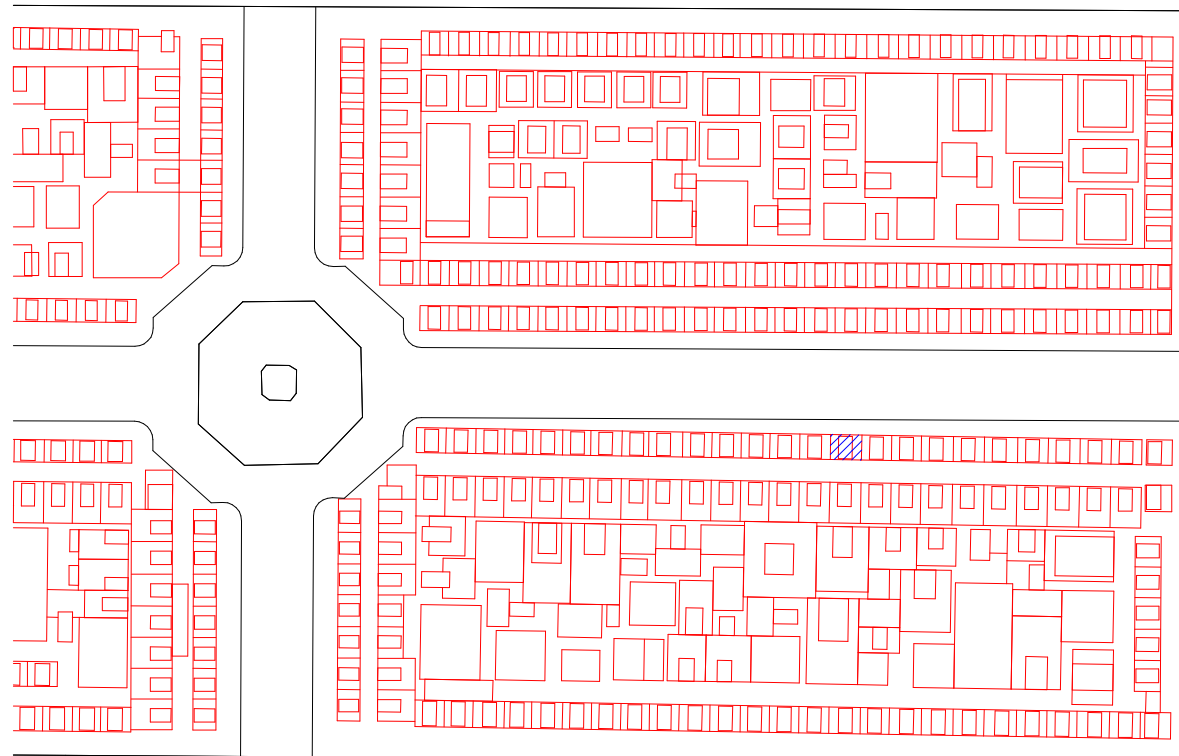


PLANO DE SITUACION

FOTOGRAFIA ACTUALIDAD

JORGE GIRBÉS PÉREZ

P-517	PROPIEDAD	CARMEN BOVI RAUSELL
ARQUITECTO MAESTRO OBRAS		-
ARCHIVO MUNICIPAL COMPRA	ARCHIVO	-
	LEGAJO	-
	EXPEDIENTE FECHA	18-ABRIL-1908
ARCHIVO MUNICIPAL PROYECTO	ARCHIVO	-
	LEGAJO	-
	EXPEDIENTE FECHA	-
SUPERFICIE	SUELO	-
	SUBSUELO	-
PRECIO	SUELO	-
	SUBSUELO	-
	PERMUTA	-
	PRECIO TOTAL	2.000 Pesetas
LOCALIZACION	CUADRO	2
	SECCION	3
	D/I	I
	PARCELA ANT.	-
	PARCELA MOD.	349
CLASIFICACION PROTOTIPICA	FORMAL ESTILO	Reducidas Dimensiones con Cripta
COMENTARIOS		



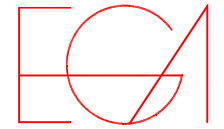
PLANO DE SITUACION



FOTOGRAFIA ACTUALIDAD

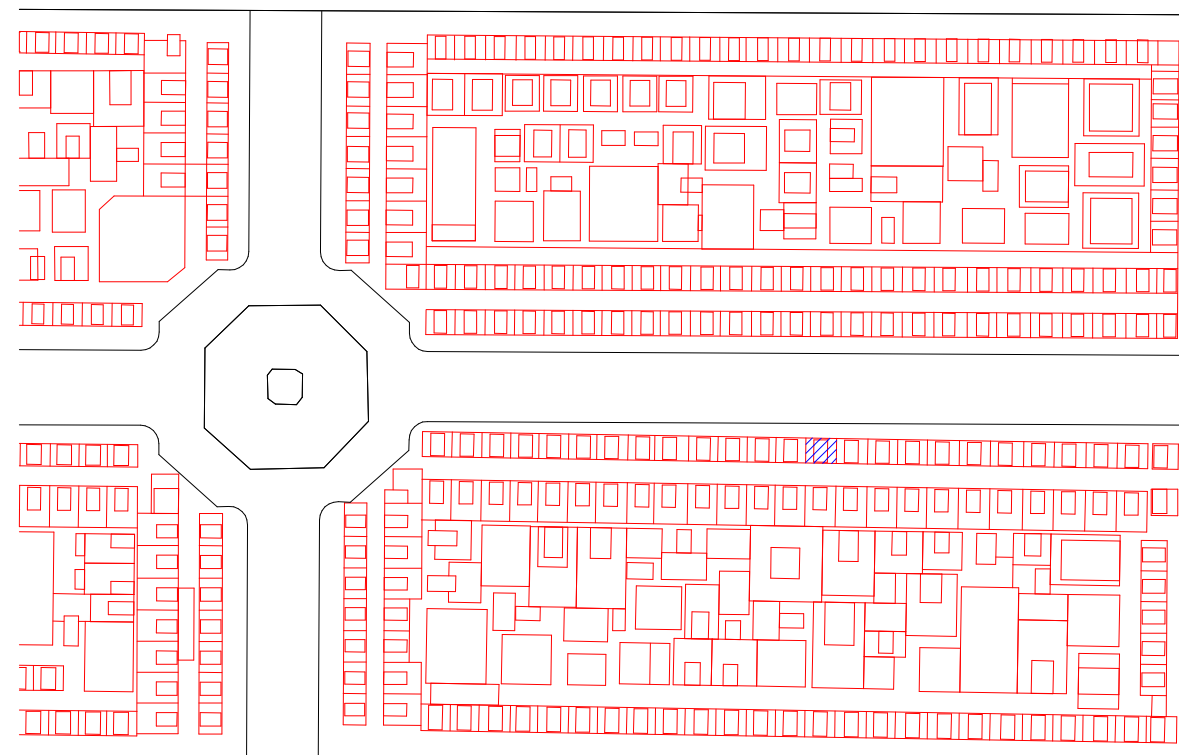



ARQUITECTURA ECLÉCTICO FUNERARIA DE LA CIUDAD DE VALENCIA  
EL CEMENTERIO GENERAL DE VALENCIA



JORGE GIBÉS PÉREZ

P-518	PROPIEDAD	JOSE MARIA BOVI MUÑOZ
ARQUITECTO MAESTRO OBRAS		-
ARCHIVO MUNICIPAL COMPRA	ARCHIVO LEGAJO	-
	EXPEDIENTE FECHA	14-DICIEMBRE-1906
ARCHIVO MUNICIPAL PROYECTO	ARCHIVO LEGAJO	-
	EXPEDIENTE FECHA	-
SUPERFICIE	SUELO	-
	SUBSUELO	-
PRECIO	SUELO	-
	SUBSUELO	-
	PERMUTA	NICHO
PRECIO TOTAL		1.055 Pesetas
LOCALIZACION	CUADRO	2
	SECCION	3
	D / I	I
	PARCELA ANT. PARCELA MOD.	- 350
CLASIFICACION PROTOTIPICA	FORMAL	Reducidas Dimensiones con Cripta
	ESTILO	-
COMENTARIOS		

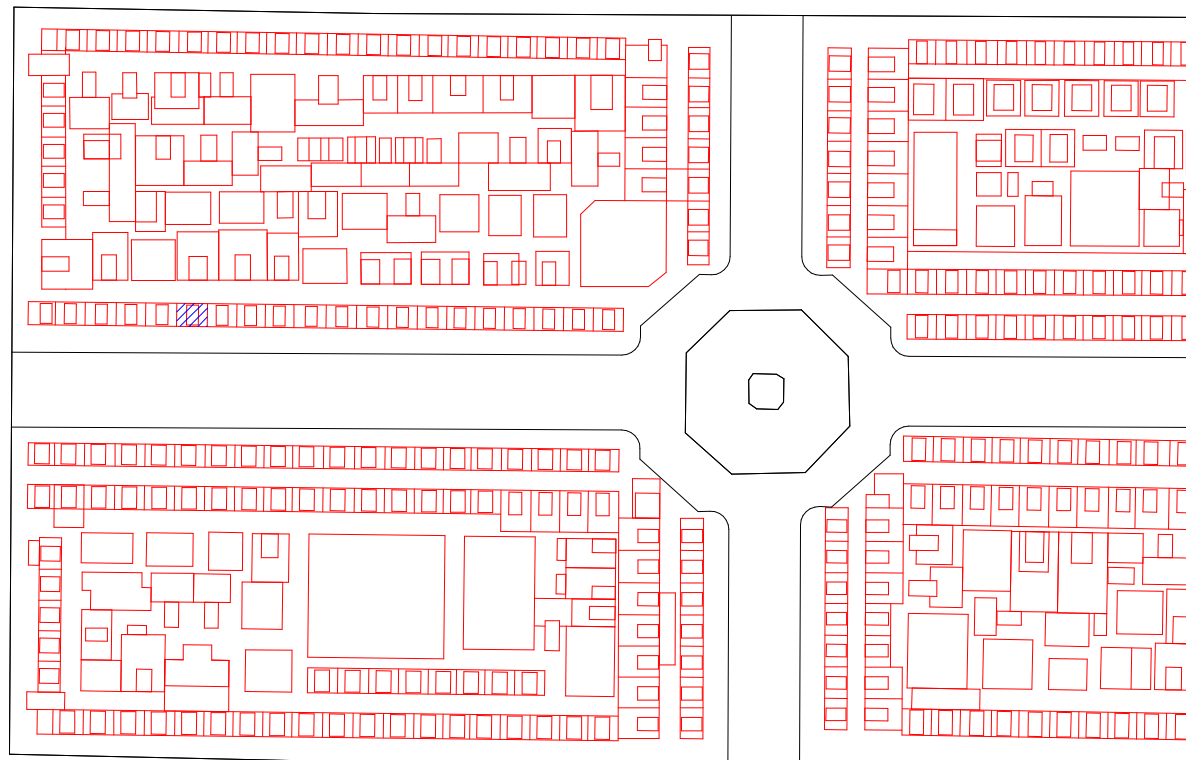


PLANO DE SITUACION


FOTOGRAFIA ACTUALIDAD



P-519	PROPIEDAD	VICTORIA OLMOS BAU Vda. Valls
ARQUITECTO MAESTRO OBRAS		-
ARCHIVO MUNICIPAL COMPRA	ARCHIVO LEGAJO	-
	EXPEDIENTE FECHA	30-DICIEMBRE-1903
ARCHIVO MUNICIPAL PROYECTO	ARCHIVO LEGAJO	-
	EXPEDIENTE FECHA	-
SUPERFICIE	SUELO	-
	SUBSUELO	-
PRECIO	SUELO	-
	SUBSUELO	-
	PERMUTA	NICHO
	PRECIO TOTAL	1.125 Pesetas
LOCALIZACION	CUADRO	3
	SECCION	3
	D/I	I
	PARCELA ANT. PARCELA MOD.	- 401
CLASIFICACION PROTOTIPICA	FORMAL ESTILO	Reducidas Dimensiones con Cripta
COMENTARIOS		

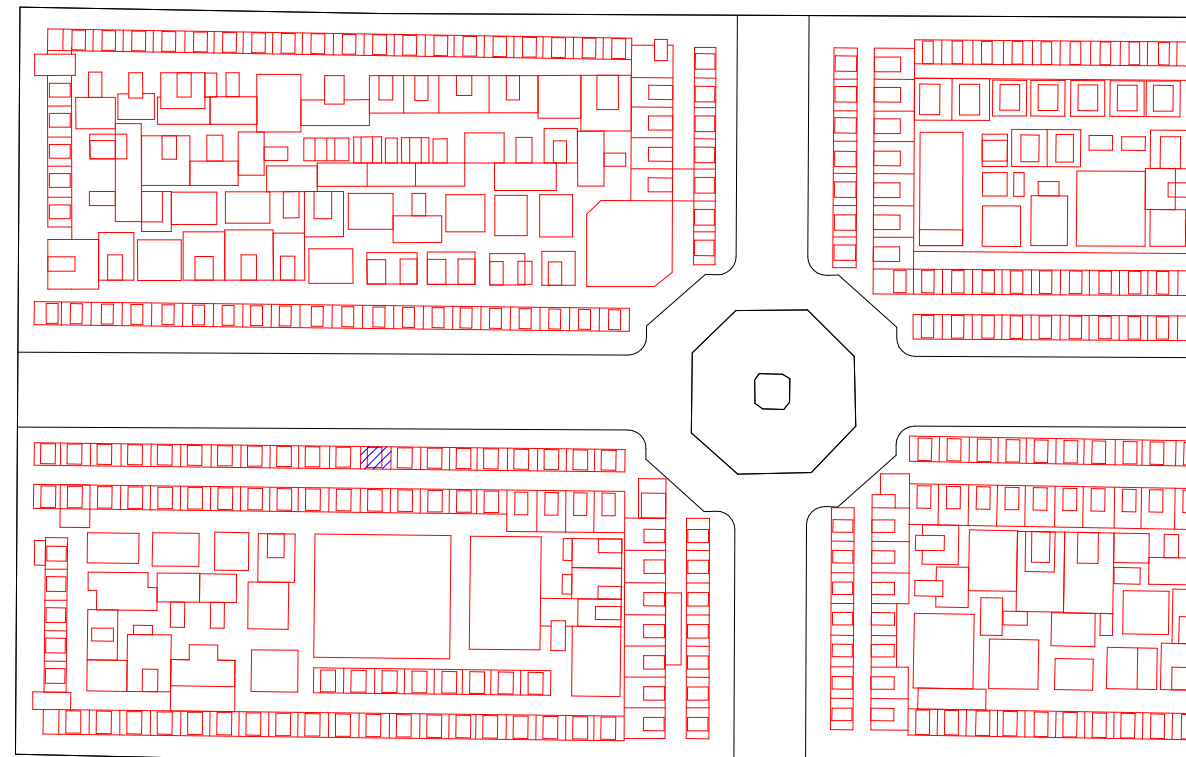



PLANO DE SITUACION



FOTOGRAFIA ACTUALIDAD

P-520	PROPIEDAD	JOSE MARIA FUSTER TOMAS
<b>ARQUITECTO MAESTRO OBRAS</b>		-
<b>ARCHIVO MUNICIPAL COMPRA</b>	ARCHIVO LEGAJO	-
	EXPEDIENTE FECHA	16-AGOSTO-1910
<b>ARCHIVO MUNICIPAL PROYECTO</b>	ARCHIVO LEGAJO	-
	EXPEDIENTE FECHA	-
<b>SUPERFICIE</b>	SUELO	-
	SUBSUELO	-
<b>PRECIO</b>	SUELO	-
	SUBSUELO	-
	PERMUTA	-
	PRECIO TOTAL	2.000 Pesetas
<b>LOCALIZACION</b>	CUADRO	4
	SECCION	3
	D / I	I
	PARCELA ANT. PARCELA MOD.	- 386
<b>CLASIFICACION PROTOTIPICA</b>	FORMAL	Reducidas Dimensiones con Cripta
	ESTILO	-
<b>COMENTARIOS</b>		

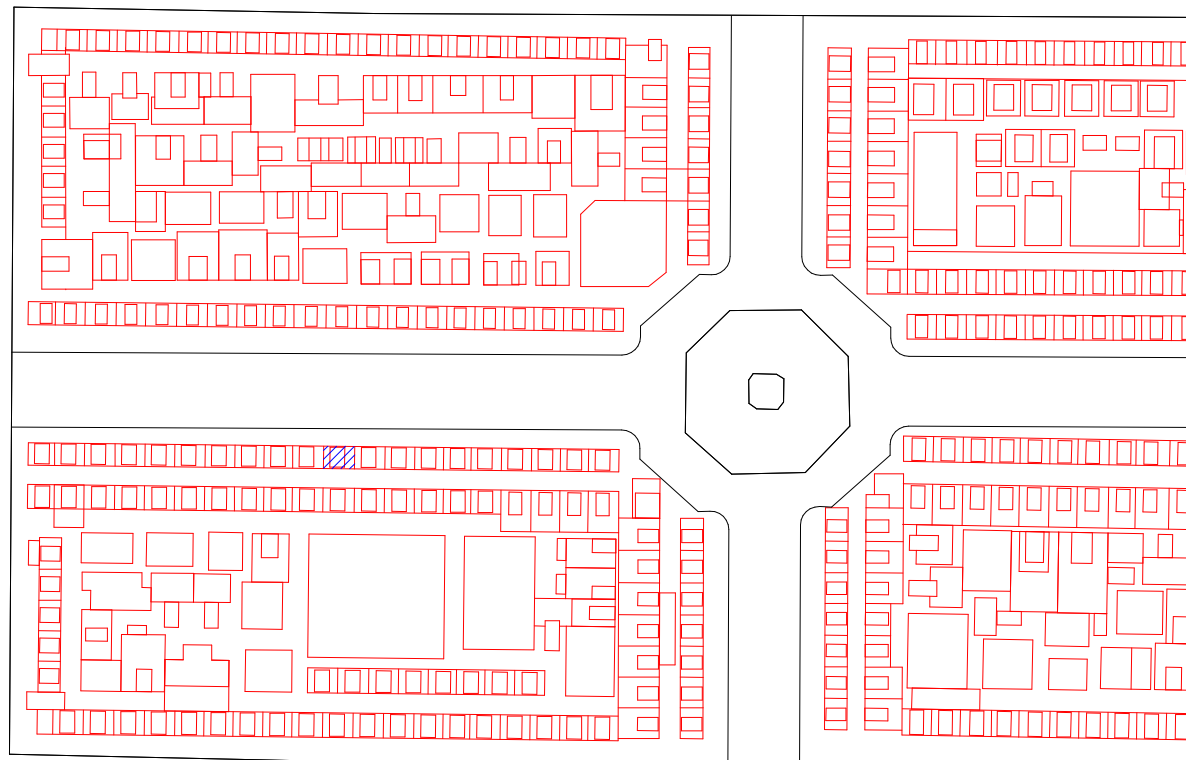


PLANO DE SITUACION

FOTOGRAFIA ACTUALIDAD

JORGE GORBÉS PÉREZ

P-521	PROPIEDAD	JOSEFA FERNANDEZ BLASCO
ARQUITECTO MAESTRO OBRAS		-
ARCHIVO MUNICIPAL COMPRA	ARCHIVO	-
	LEGAJO	-
	EXPEDIENTE FECHA	6-OCTUBRE-1910
ARCHIVO MUNICIPAL PROYECTO	ARCHIVO	-
	LEGAJO	-
	EXPEDIENTE FECHA	-
SUPERFICIE	SUELO	-
	SUBSUELO	-
PRECIO	SUELO	-
	SUBSUELO	-
	PERMUTA	-
	PRECIO TOTAL	2.000 Pesetas
LOCALIZACION	CUADRO	4
	SECCION	3
	D / I	I
	PARCELA ANT.	-
	PARCELA MOD.	387
CLASIFICACION PROTOTIPICA	FORMAL ESTILO	Reducidas Dimensiones con Cripta Eclecticismo Romantista
COMENTARIOS		

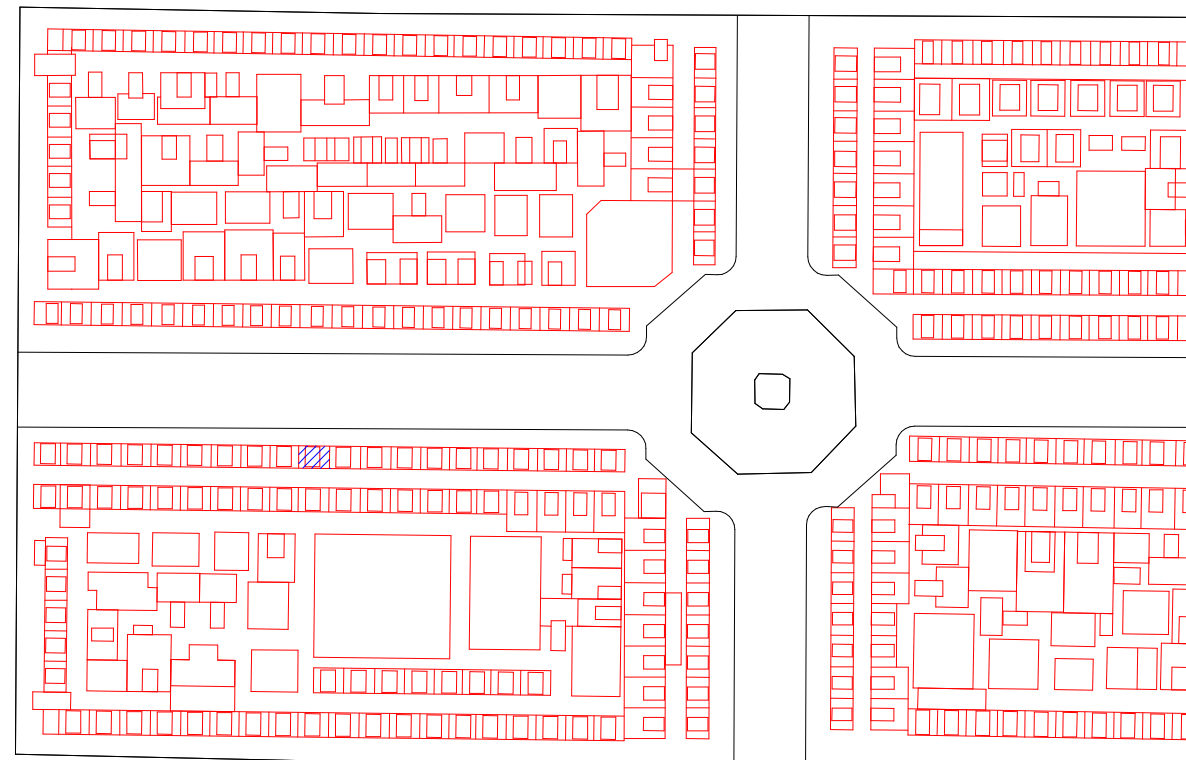



PLANO DE SITUACION



FOTOGRAFIA ACTUALIDAD

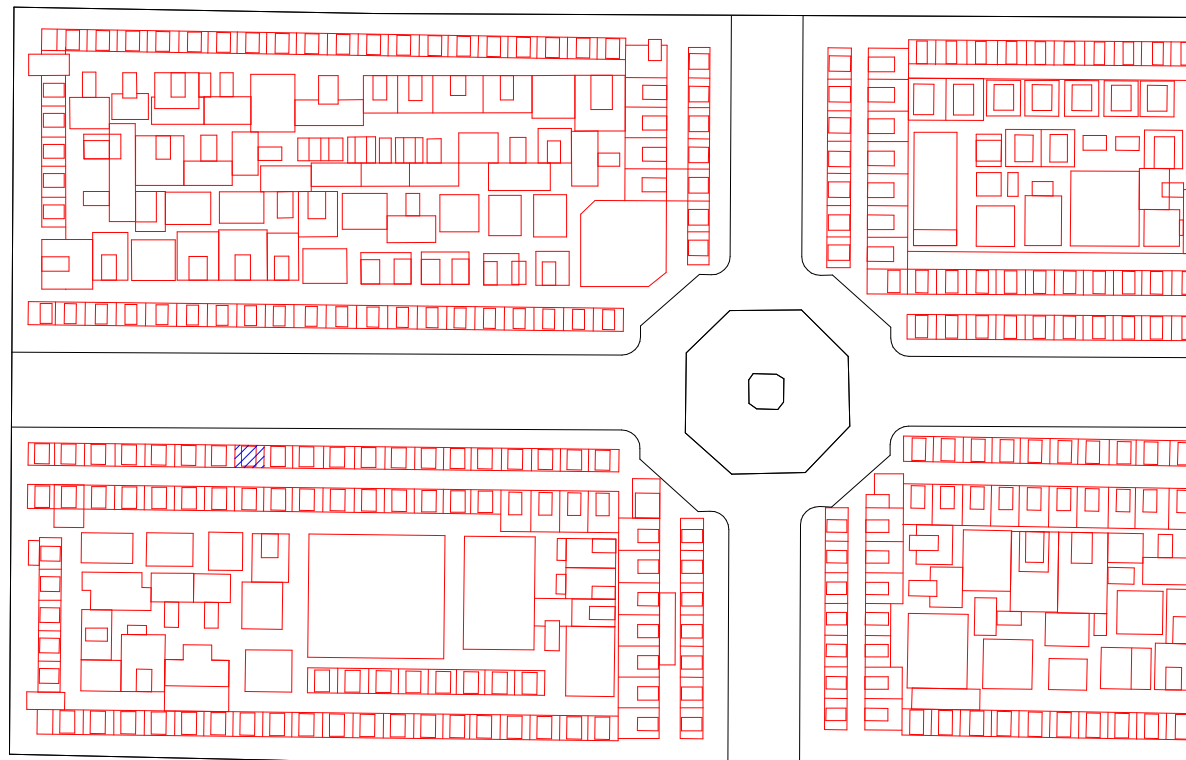
P-522	PROPIEDAD	MANUEL GENOVES PEDRO GUILLEM	
<b>ARQUITECTO MAESTRO OBRAS</b>		-	
<b>ARCHIVO MUNICIPAL COMPRA</b>	ARCHIVO LEGAJO	-	
	EXPEDIENTE FECHA	18-FEBRERO-1910	
<b>ARCHIVO MUNICIPAL PROYECTO</b>	ARCHIVO LEGAJO	-	
	EXPEDIENTE FECHA	-	
<b>SUPERFICIE</b>	SUELO	-	
	SUBSUELO	-	
<b>PRECIO</b>	SUELO	-	
	SUBSUELO	-	
	PERMUTA	-	
	PRECIO TOTAL	2.000 Pesetas	
<b>LOCALIZACION</b>	CUADRO	4	
	SECCION	3	
	D / I	I	
	PARCELA ANT. PARCELA MOD.	- 388	
<b>CLASIFICACION PROTOTIPICA</b>	FORMAL	Reducidas Dimensiones con Cripta	
	ESTILO	-	
<b>COMENTARIOS</b>			




PLANO DE SITUACION

FOTOGRAFIA ACTUALIDAD

P-523	PROPIEDAD	LEON REVOL DESCALZO Y FAMILIA
ARQUITECTO MAESTRO OBRAS		-
ARCHIVO MUNICIPAL COMPRA	ARCHIVO	-
	LEGAJO	-
	EXPEDIENTE	-
FECHA		24-NOVIEMBRE-1910
ARCHIVO MUNICIPAL PROYECTO	ARCHIVO	-
	LEGAJO	-
	EXPEDIENTE	-
FECHA		-
SUPERFICIE	SUELO	-
	SUBSUELO	-
PRECIO	SUELO	-
	SUBSUELO	-
	PERMUTA	NICHO
PRECIO TOTAL		1.090 Pesetas
LOCALIZACION	CUADRO	4
	SECCION	3
	D/I	I
	PARCELA ANT.	-
	PARCELA MOD.	390
CLASIFICACION PROTOTIPICA	FORMAL ESTILO	Reducidas Dimensiones con Cripta
COMENTARIOS		-

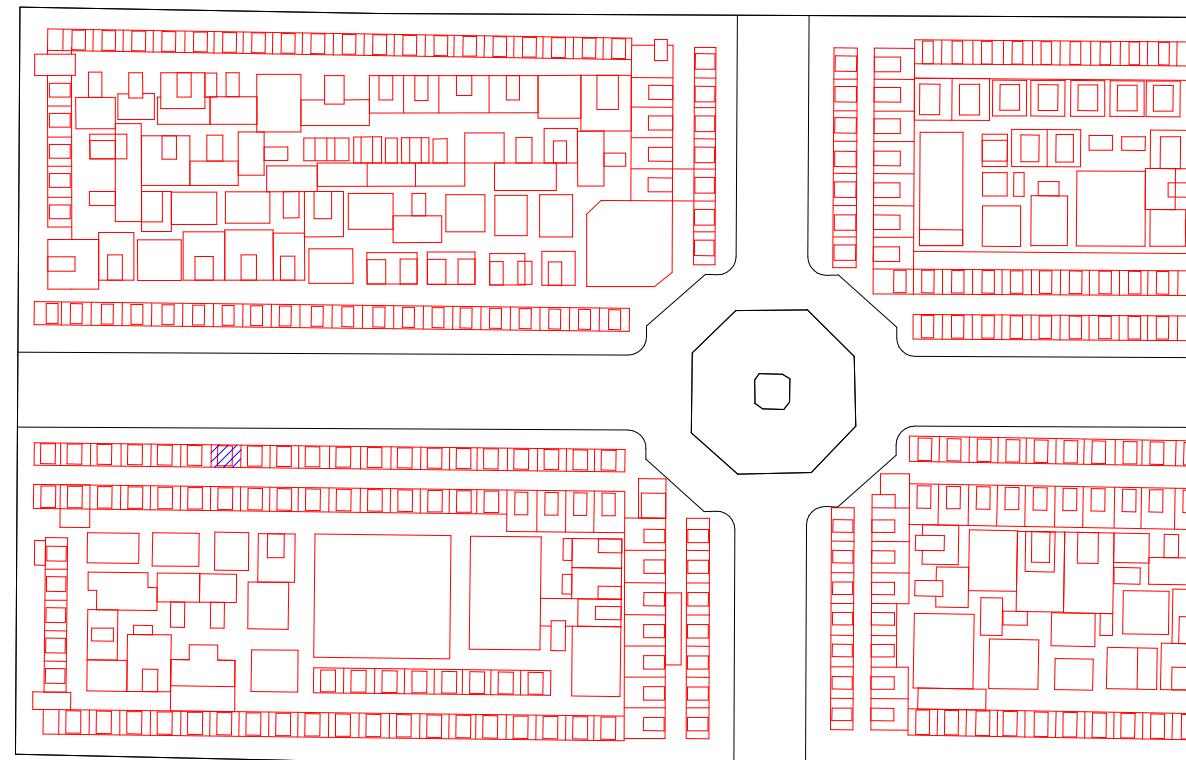


PLANO DE SITUACION




FOTOGRAFIA ACTUALIDAD

P-524	PROPIEDAD	JOSE GIMENO ANTONINO
ARQUITECTO MAESTRO OBRAS		-
ARCHIVO MUNICIPAL COMPRA	ARCHIVO LEGAJO	-
	EXPEDIENTE FECHA	15-NOVIEMBRE-1910
ARCHIVO MUNICIPAL PROYECTO	ARCHIVO LEGAJO	-
	EXPEDIENTE FECHA	-
SUPERFICIE	SUELO	-
	SUBSUELO	-
PRECIO	SUELO	-
	SUBSUELO	-
	PERMUTA	-
	PRECIO TOTAL	2.000 Pesetas
LOCALIZACION	CUADRO	4
	SECCION	3
	D / I	I
	PARCELA ANT. PARCELA MOD.	- 391
CLASIFICACION PROTOTIPICA	FORMAL	Reducidas Dimensiones con Cripta
	ESTILO	-
COMENTARIOS		

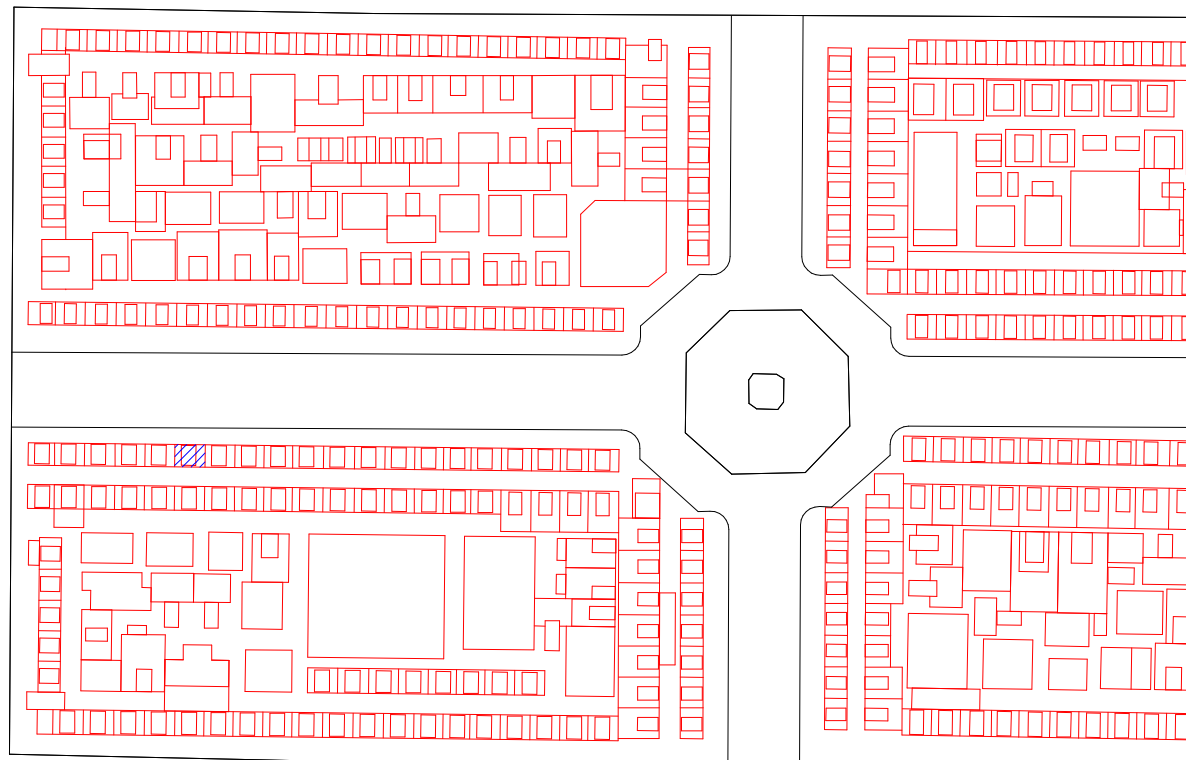


PLANO DE SITUACION



FOTOGRAFIA ACTUALIDAD

P-525	PROPIEDAD	FRANCISCO BRUGADA BENEYTO
ARQUITECTO MAESTRO OBRAS		-
ARCHIVO MUNICIPAL COMPRA	ARCHIVO	-
	LEGAJO	-
	EXPEDIENTE FECHA	9-NOVIEMBRE-1910
ARCHIVO MUNICIPAL PROYECTO	ARCHIVO	-
	LEGAJO	-
	EXPEDIENTE FECHA	-
SUPERFICIE	SUELO	-
	SUBSUELO	-
PRECIO	SUELO	-
	SUBSUELO	-
	PERMUTA	NICHO
	PRECIO TOTAL	1.225 Pesetas
LOCALIZACION	CUADRO	4
	SECCION	3
	D/I	I
	PARCELA ANT.	-
	PARCELA MOD.	392
CLASIFICACION PROTOTIPICA	FORMAL ESTILO	Reducidas Dimensiones con Cripta
COMENTARIOS		



PLANO DE SITUACION

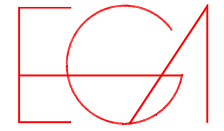


FOTOGRAFIA ACTUALIDAD



ARQUITECTURA ECLÉCTICO FUNERARIA DE LA CIUDAD DE VALENCIA  
EL CEMENTERIO GENERAL DE VALENCIA

JORGE GIRBÉS PÉREZ








**ARQUITECTURA ECLÉCTICO FUNERARIA DE LA CIUDAD DE VALENCIA  
EL CEMENTERIO GENERAL DE VALENCIA**

**JORGE GIRBÉS PÉREZ**



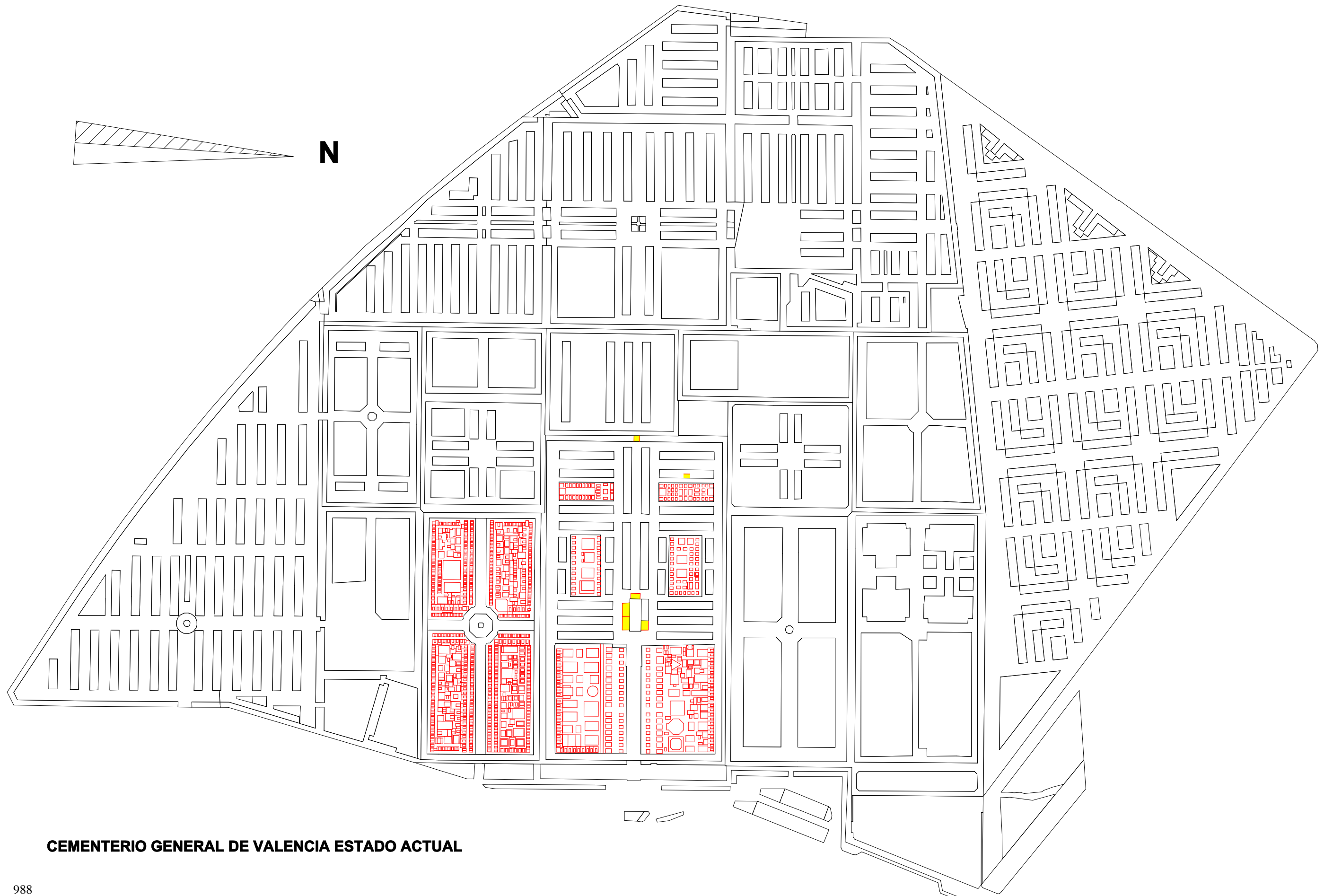
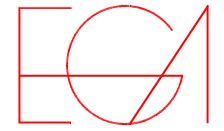
**PLANOS DE SITUACION Y NUMERACION DE PANTEONES  
DEL CEMENTERIO GENERAL**

**PLANOS DE CEMENTERIOS PARROQUIALES**



ARQUITECTURA ECLÉCTICO FUNERARIA DE LA CIUDAD DE VALENCIA  
EL CEMENTERIO GENERAL DE VALENCIA

JORGE GIRBÉS PÉREZ

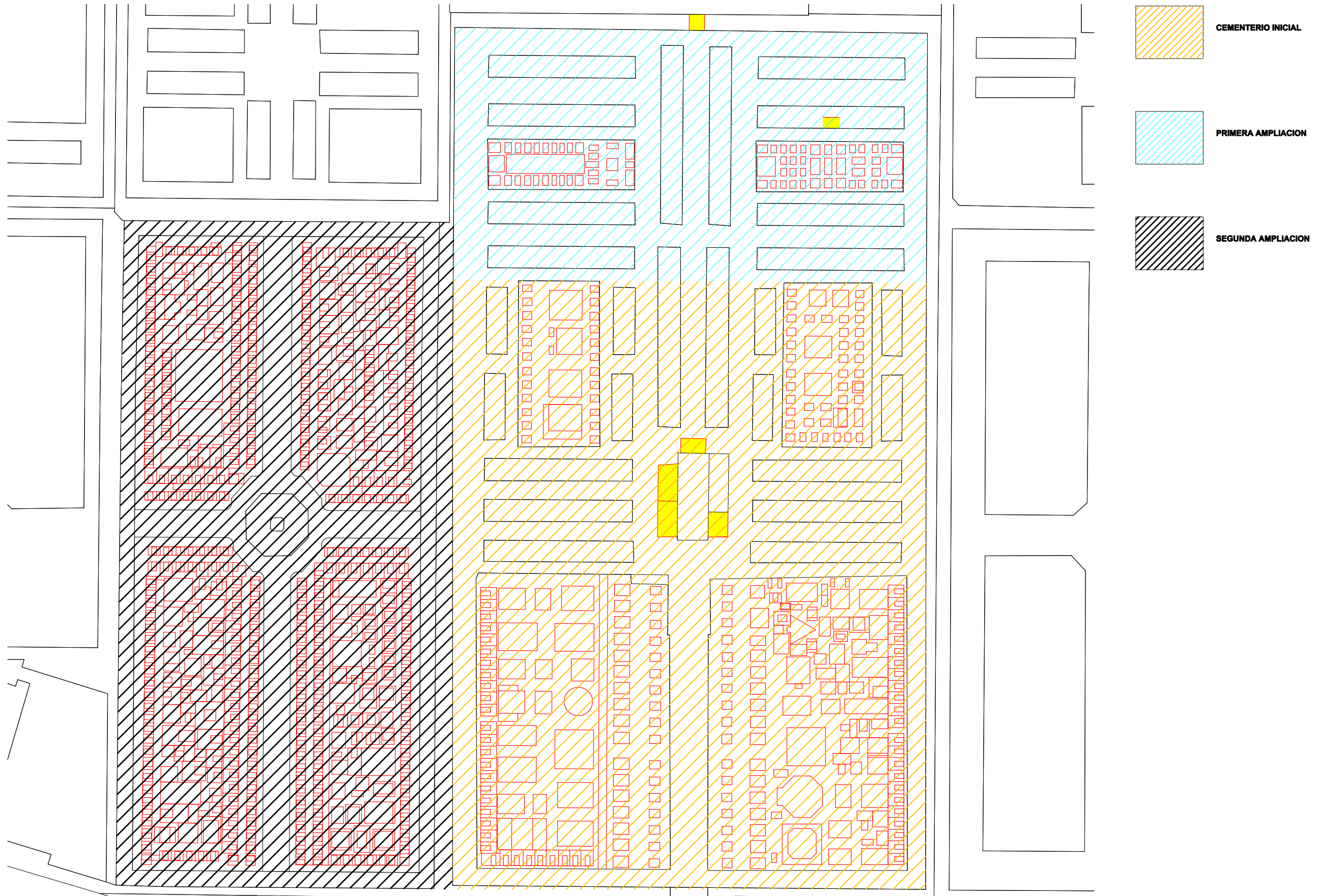



CEMENTERIO GENERAL DE VALENCIA ESTADO ACTUAL



ARQUITECTURA ECLÉCTICO FUNERARIA DE LA CIUDAD DE VALENCIA  
EL CEMENTERIO GENERAL DE VALENCIA

JORGE GIRBÉS PÉREZ




CEMENTERIO GENERAL DE VALENCIA AMPLIACIONES



ARQUITECTURA ECLÉCTICO FUNERARIA DE LA CIUDAD DE VALENCIA  
EL CEMENTERIO GENERAL DE VALENCIA

JORGE GIRBÉS PÉREZ

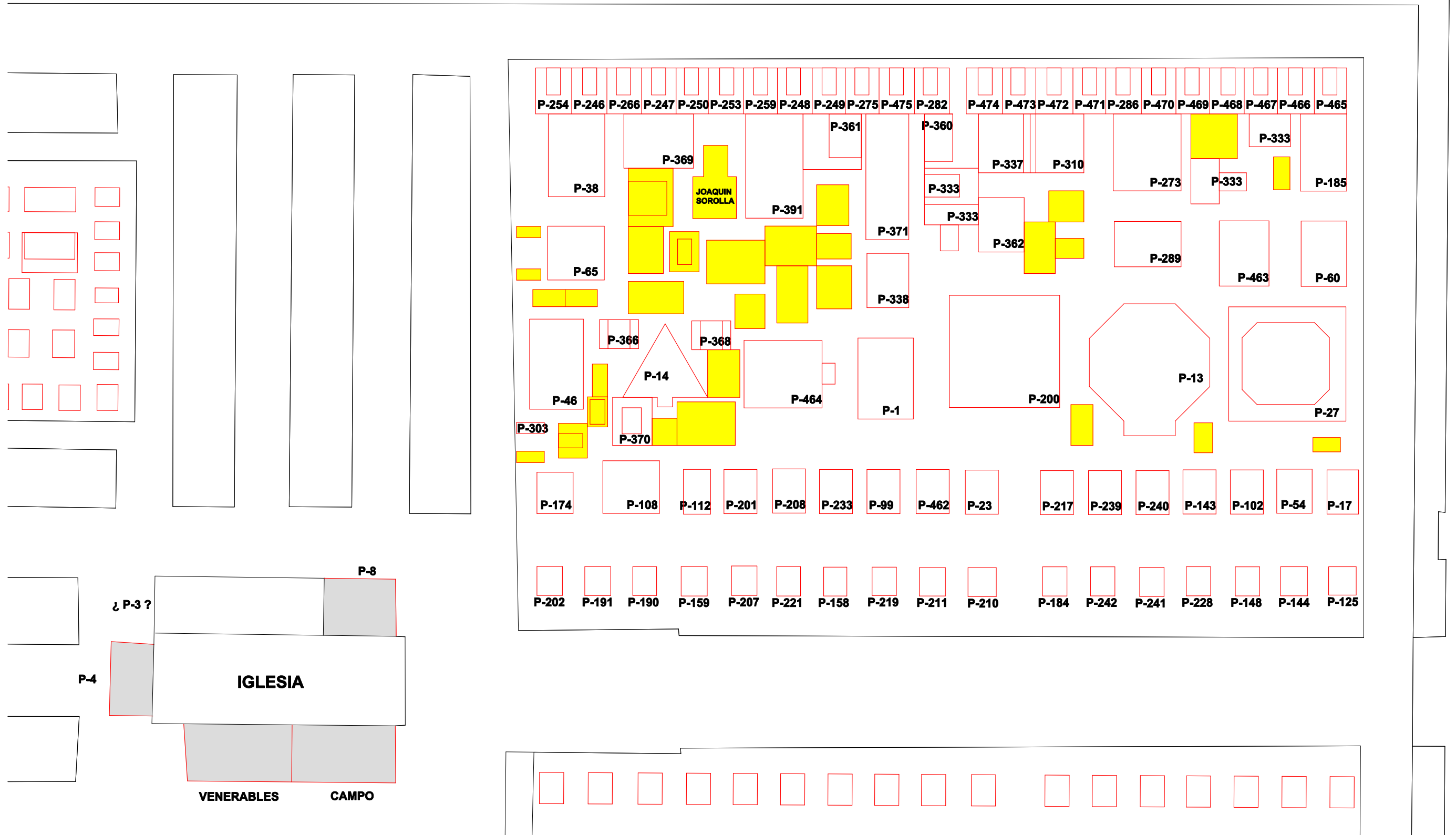
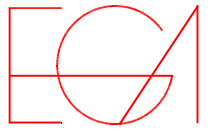


CEMENTERIO GENERAL DE VALENCIA DISTRIBUCION DE SECCIONES



ARQUITECTURA ECLÉCTICO FUNERARIA DE LA CIUDAD DE VALENCIA  
EL CEMENTERIO GENERAL DE VALENCIA

JORGE GIRBÉS PÉREZ




 PANTEONES FUERA DE ESTUDIO (POSTERIORES 1.910)

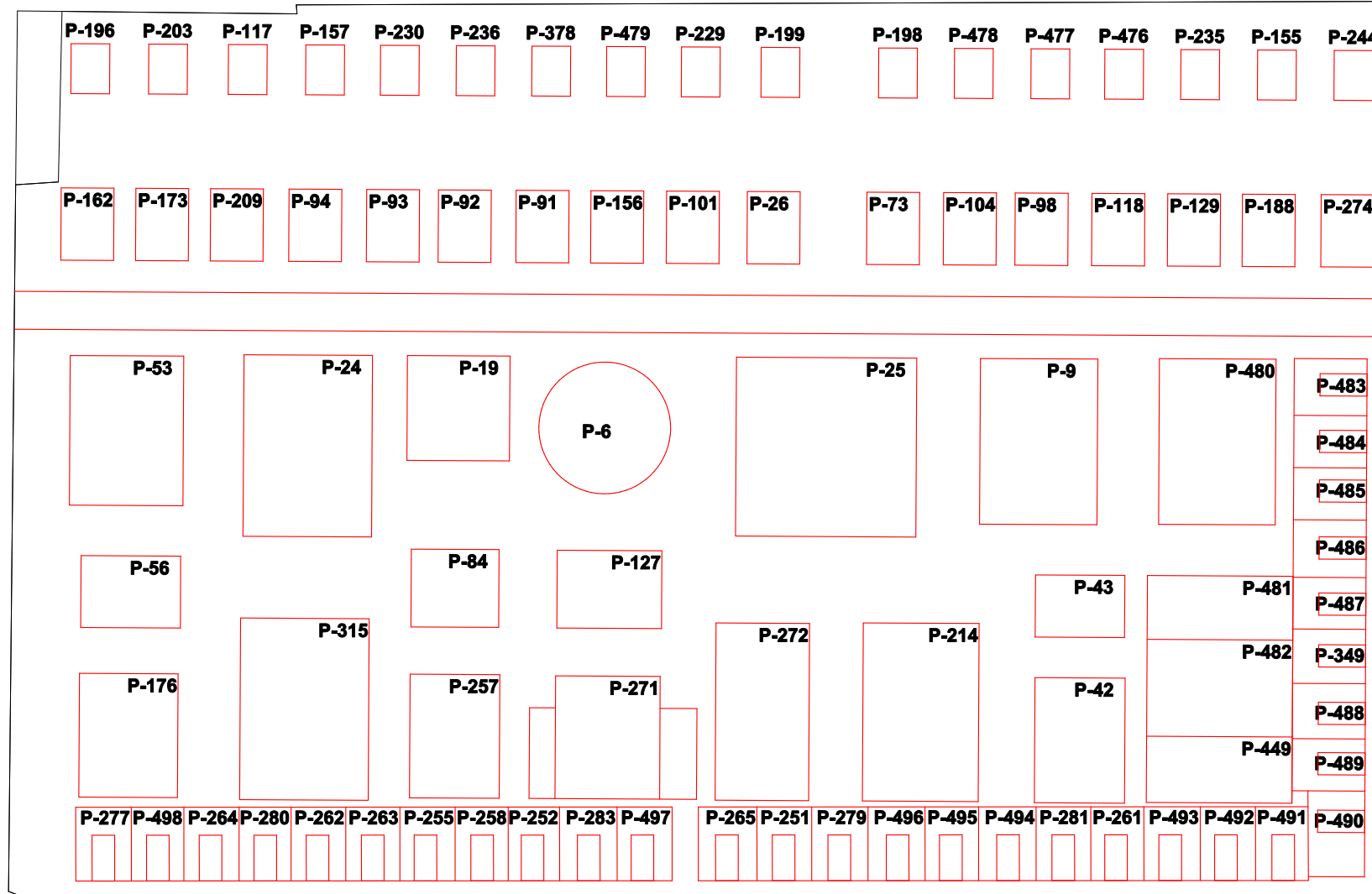

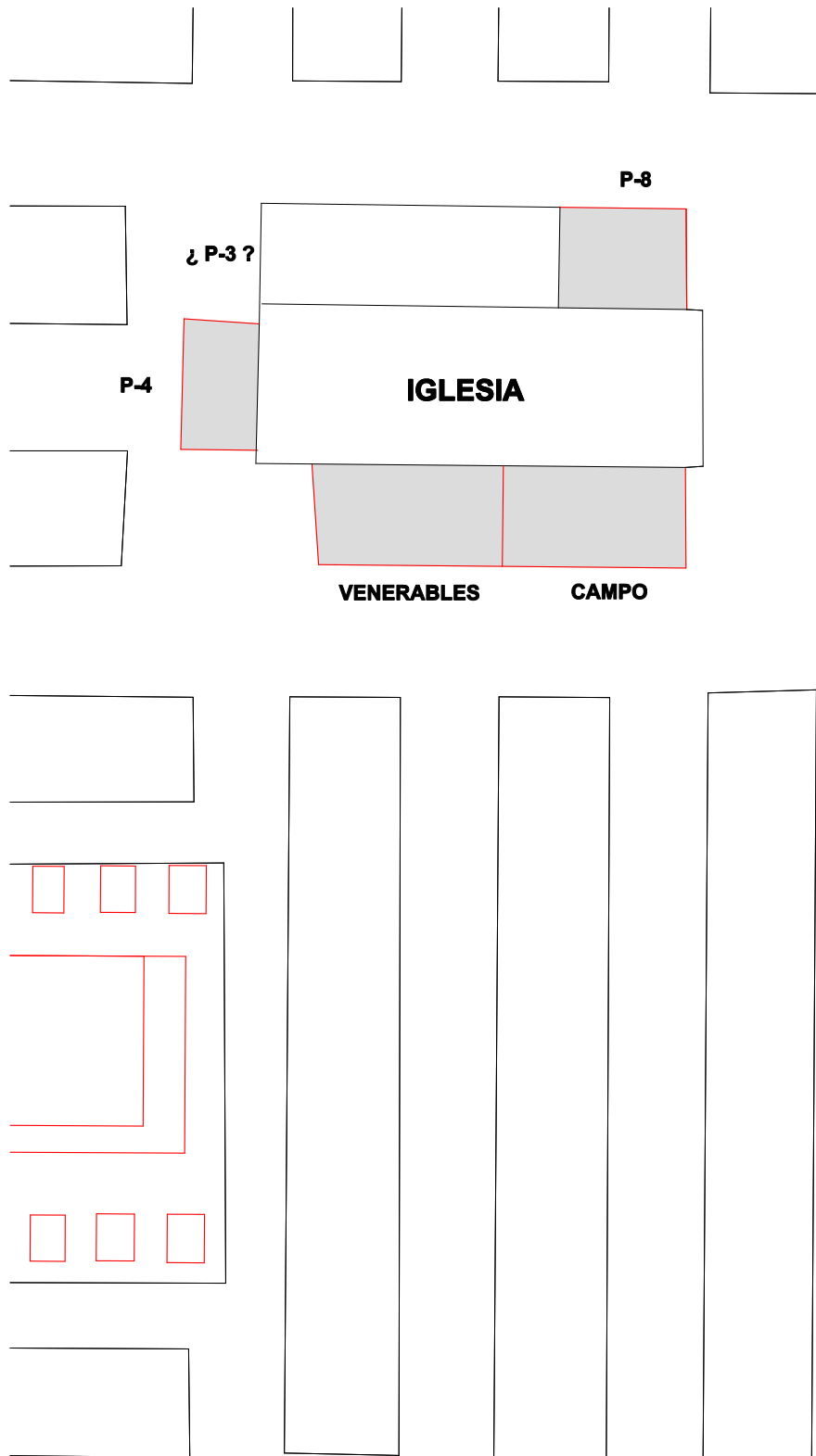
CEMENTERIO GENERAL DE VALENCIA PRIMERA SECCION DERECHA



ARQUITECTURA ECLÉCTICO FUNERARIA DE LA CIUDAD DE VALENCIA  
EL CEMENTERIO GENERAL DE VALENCIA



JORGE GORBÉS PÉREZ




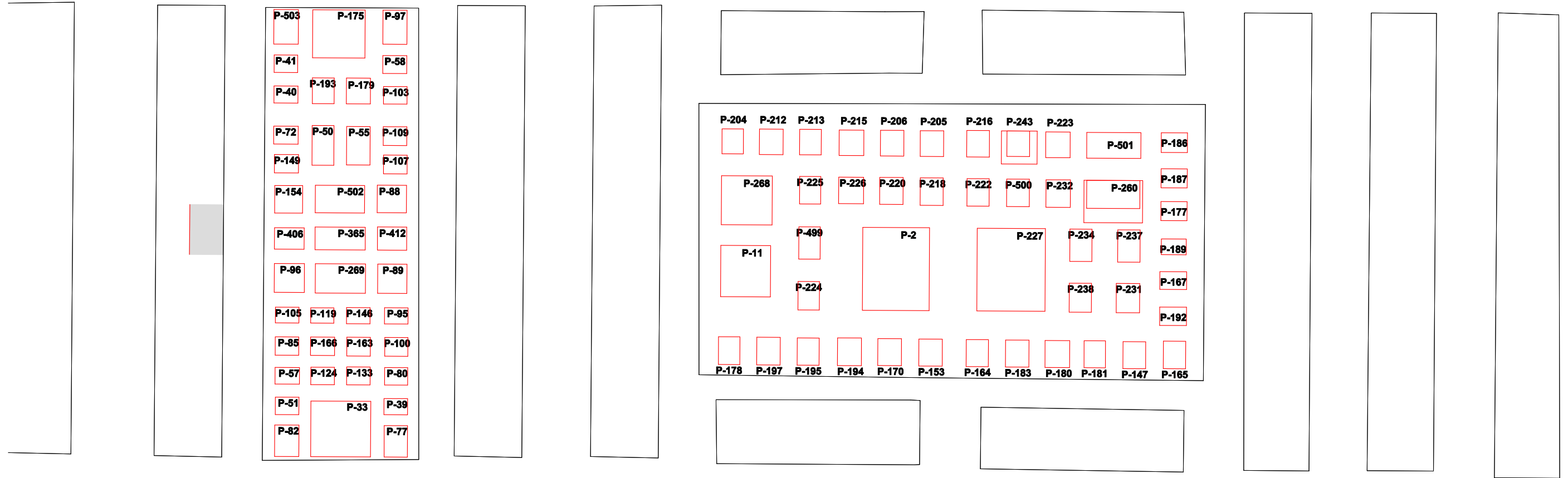

 PANTEONES FUERA DE ESTUDIO (POSTERIORES 1.910)

CEMENTERIO GENERAL DE VALENCIA PRIMERA SECCION IZQUIERDA



ARQUITECTURA ECLÉCTICO FUNERARIA DE LA CIUDAD DE VALENCIA  
EL CEMENTERIO GENERAL DE VALENCIA

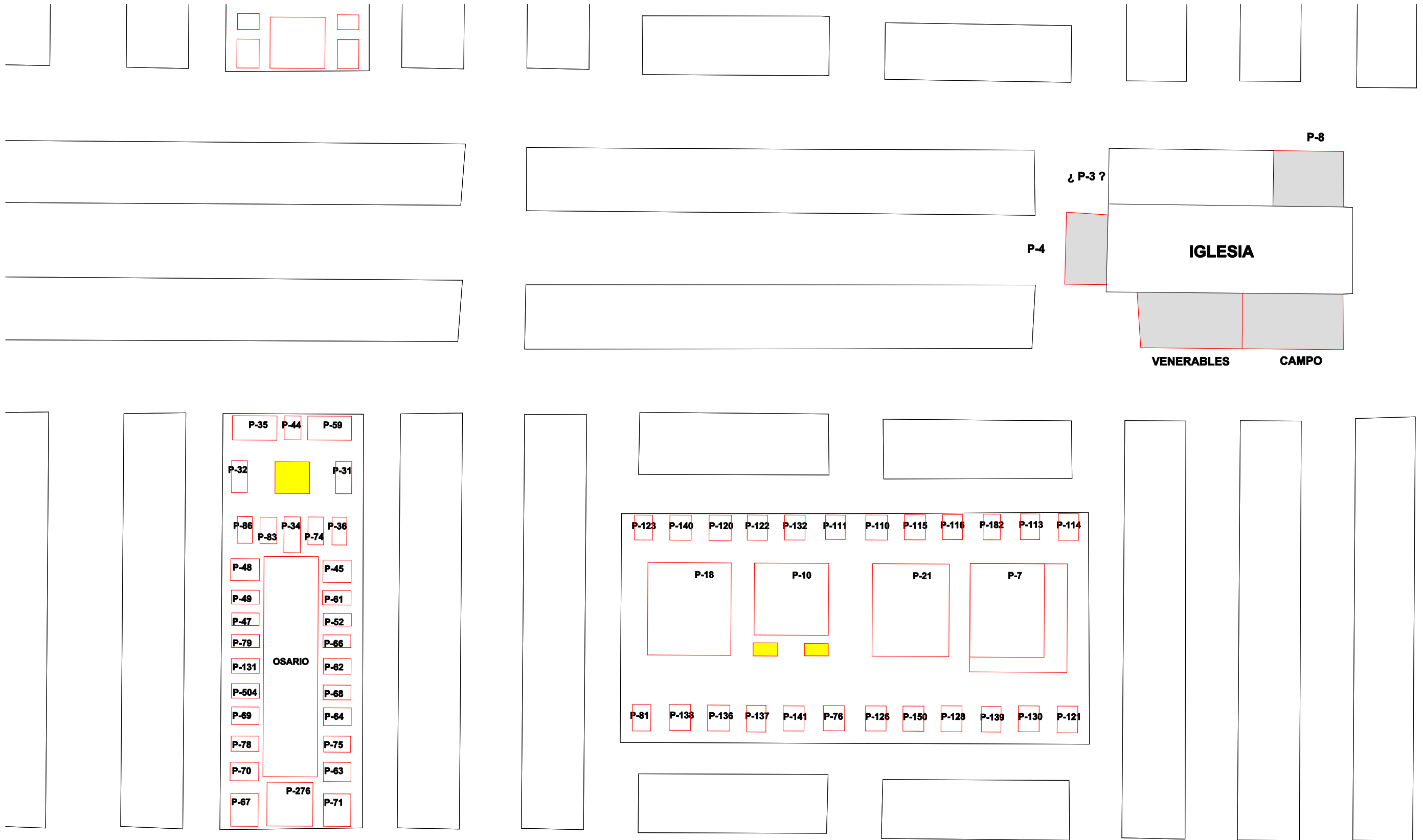

JORGE GIRBÉS PÉREZ





ARQUITECTURA ECLÉCTICO FUNERARIA DE LA CIUDAD DE VALENCIA  
EL CEMENTERIO GENERAL DE VALENCIA

JORGE GIRBÉS PÉREZ



 PANTEONES FUERA DE ESTUDIO (POSTERIORES 1.910)

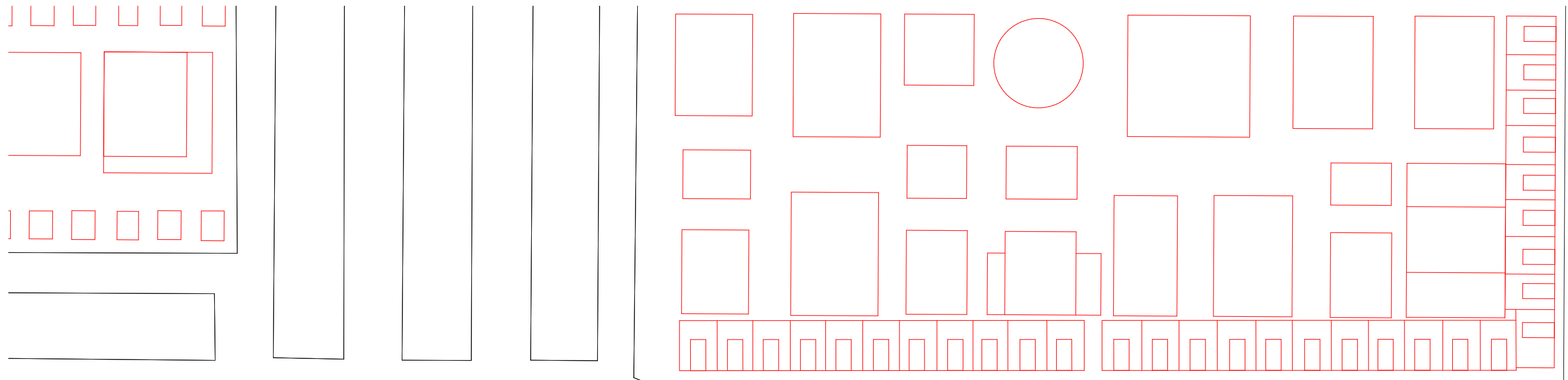
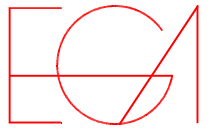
CEMENTERIO GENERAL DE VALENCIA SEGUNDA SECCION IZQUIERDA





ARQUITECTURA ECLÉCTICO FUNERARIA DE LA CIUDAD DE VALENCIA  
EL CEMENTERIO GENERAL DE VALENCIA

JORGE GIRBÉS PÉREZ



PRIMERA IZQUIERDA



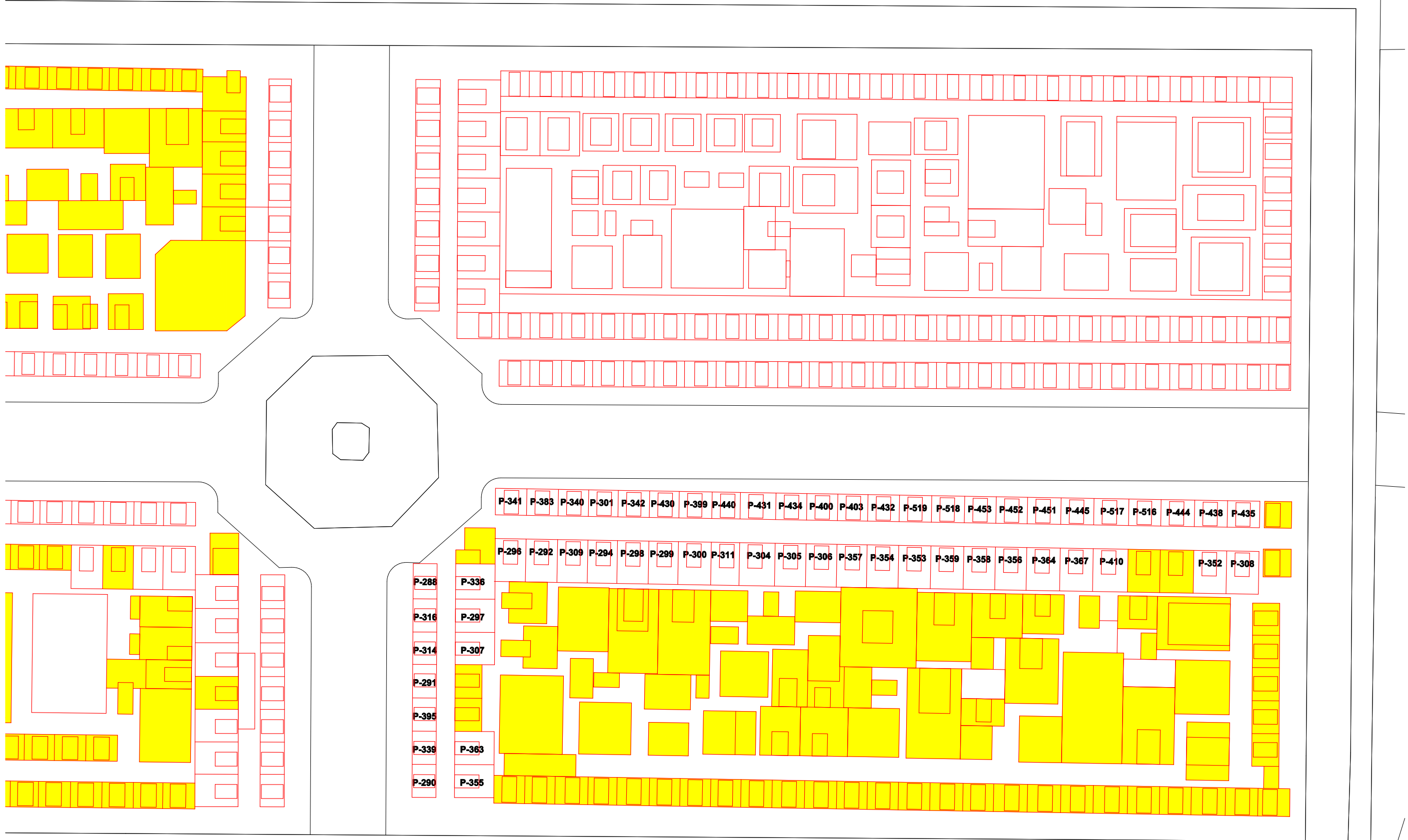

 PANTEONES FUERA DE ESTUDIO (POSTERIORES 1.910)

CEMENTERIO GENERAL DE VALENCIA TERCERA SECCION IZQUIERDA CUADRO 1



ARQUITECTURA ECLÉCTICO FUNERARIA DE LA CIUDAD DE VALENCIA  
EL CEMENTERIO GENERAL DE VALENCIA

JORGE GIBBÉS PÉREZ



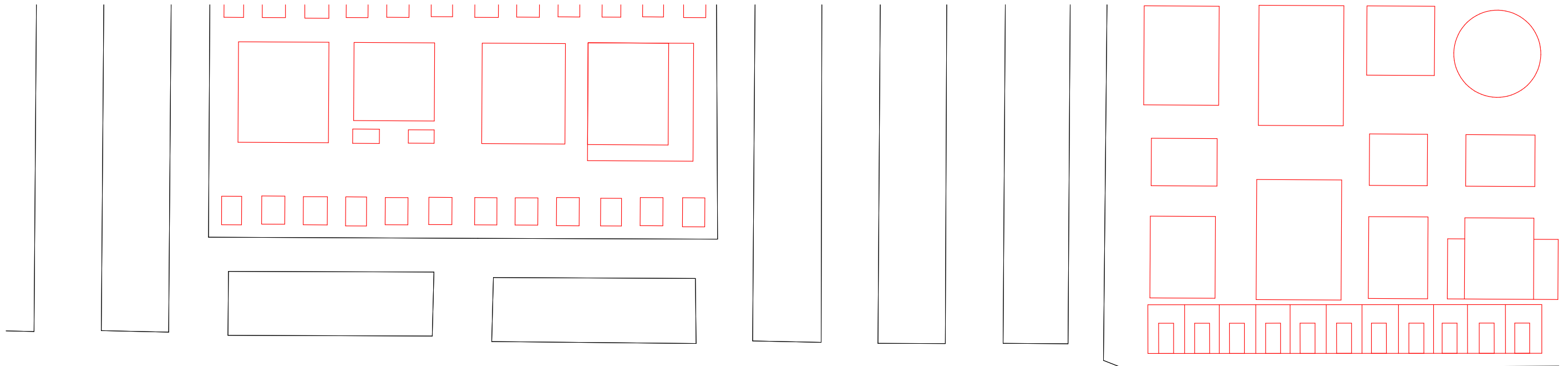

 PANTEONES FUERA DE ESTUDIO (POSTERIORES 1.910)

CEMENTERIO GENERAL DE VALENCIA TERCERA SECCION IZQUIERDA CUADRO 2

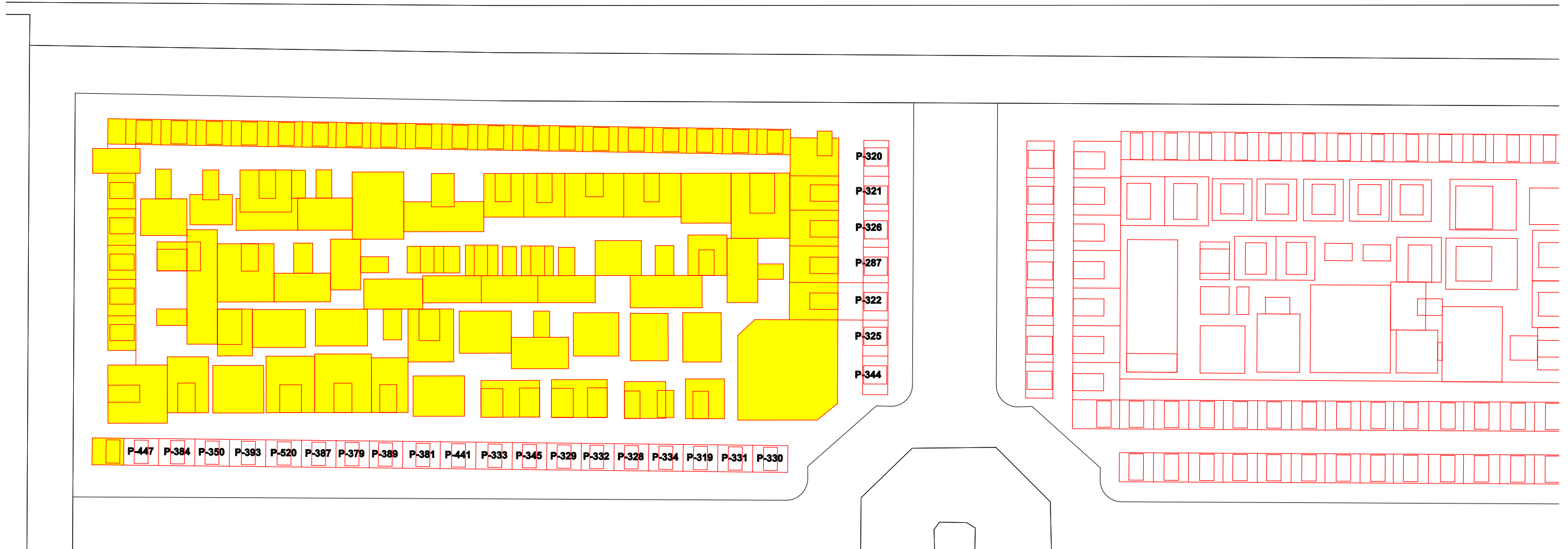


ARQUITECTURA ECLÉCTICO FUNERARIA DE LA CIUDAD DE VALENCIA  
EL CEMENTERIO GENERAL DE VALENCIA

JORGE GIRBÉS PÉREZ

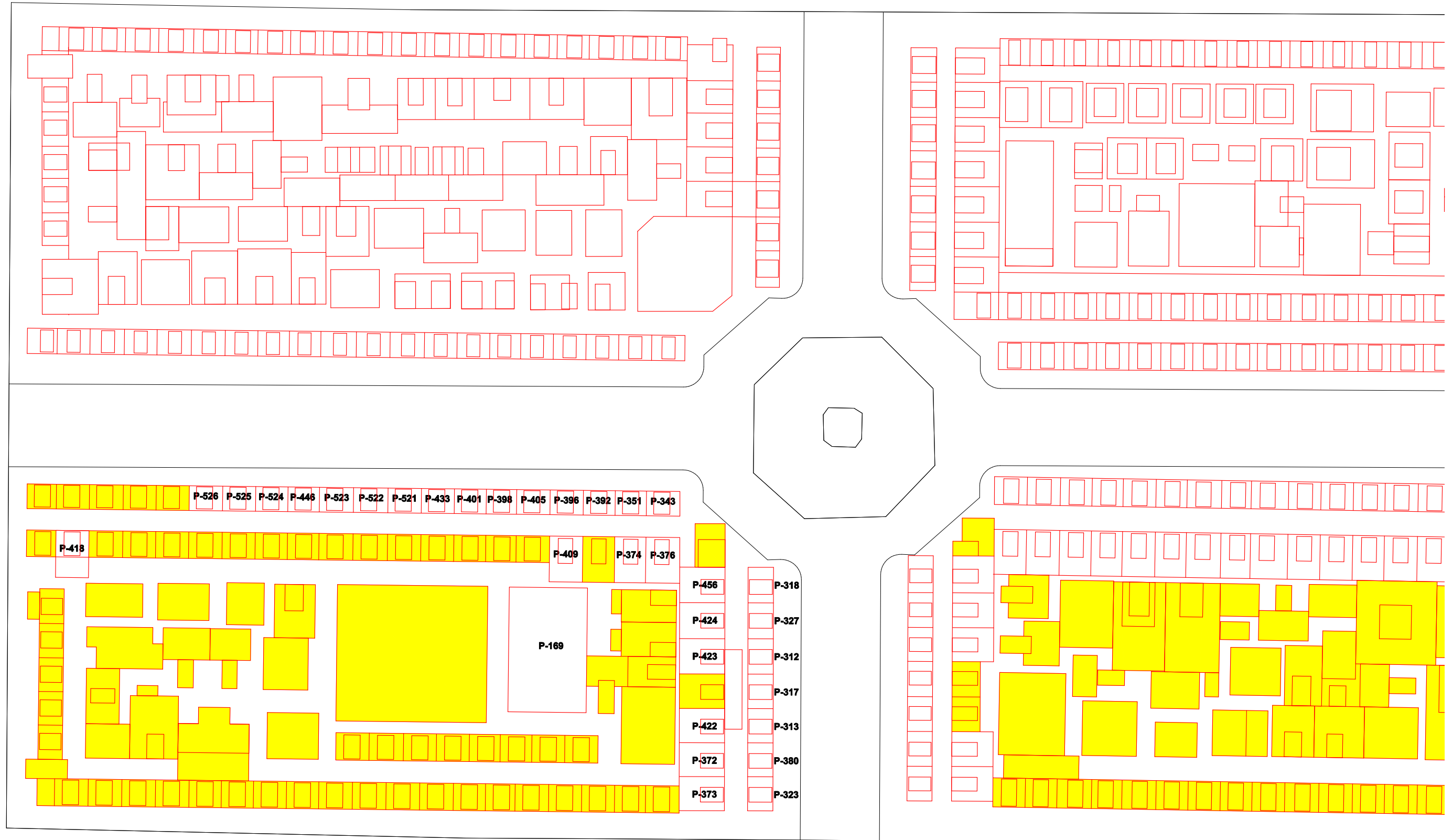


SEGUNDA IZQUIERDA



 PANTEONES FUERA DE ESTUDIO (POSTERIORES 1.910)

CEMENTERIO GENERAL DE VALENCIA TERCERA SECCION IZQUIERDA CUADRO 3



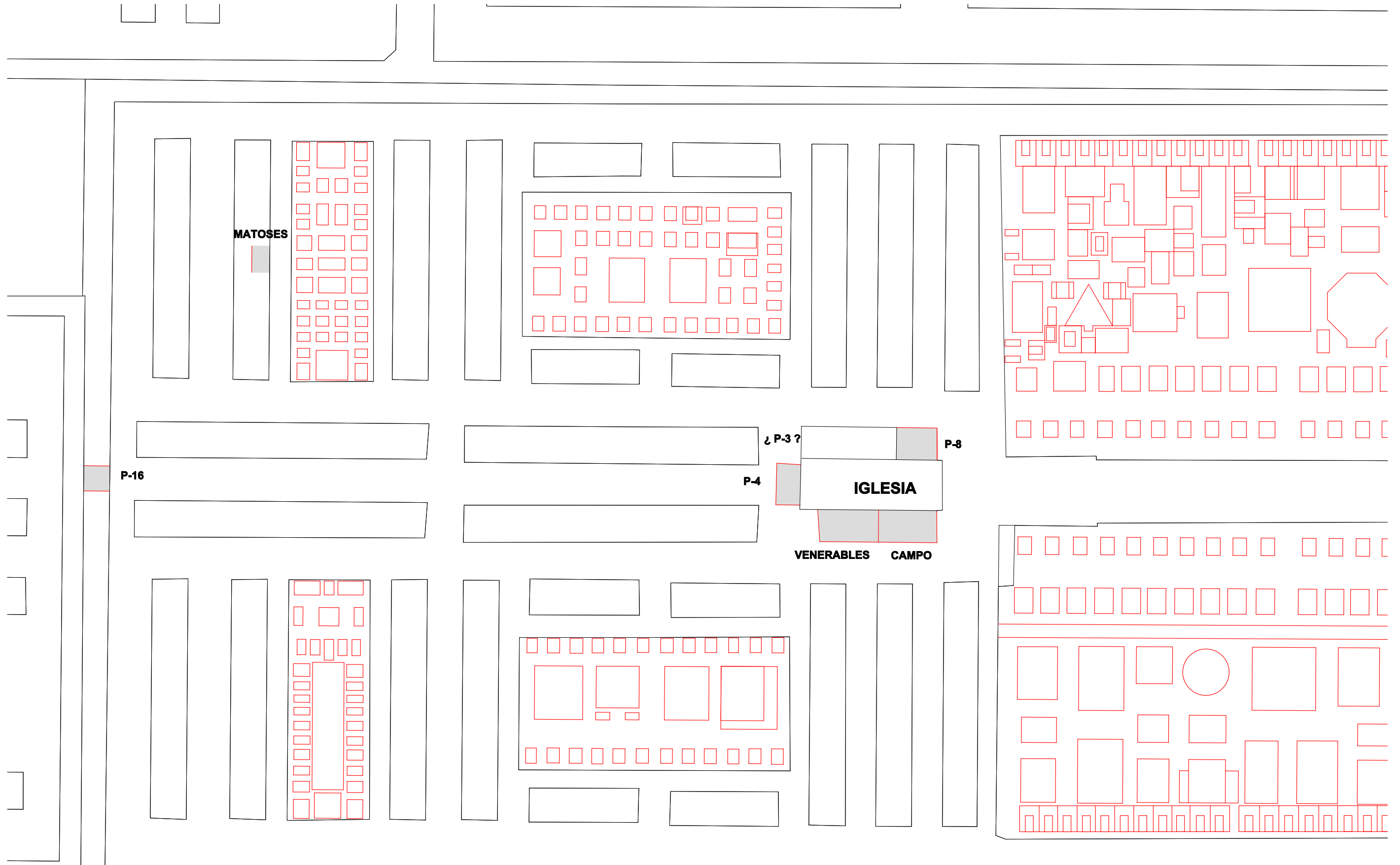

 PANTEONES FUERA DE ESTUDIO (POSTERIORES 1.910)

CEMENTERIO GENERAL DE VALENCIA TERCERA SECCION IZQUIERDA CUADRO 4



ARQUITECTURA ECLÉCTICO FUNERARIA DE LA CIUDAD DE VALENCIA  
EL CEMENTERIO GENERAL DE VALENCIA

JORGE GIRBÉS PÉREZ




 PANTEONES FUERA DE SECCION

CEMENTERIO GENERAL DE VALENCIA ESTADO ACTUAL

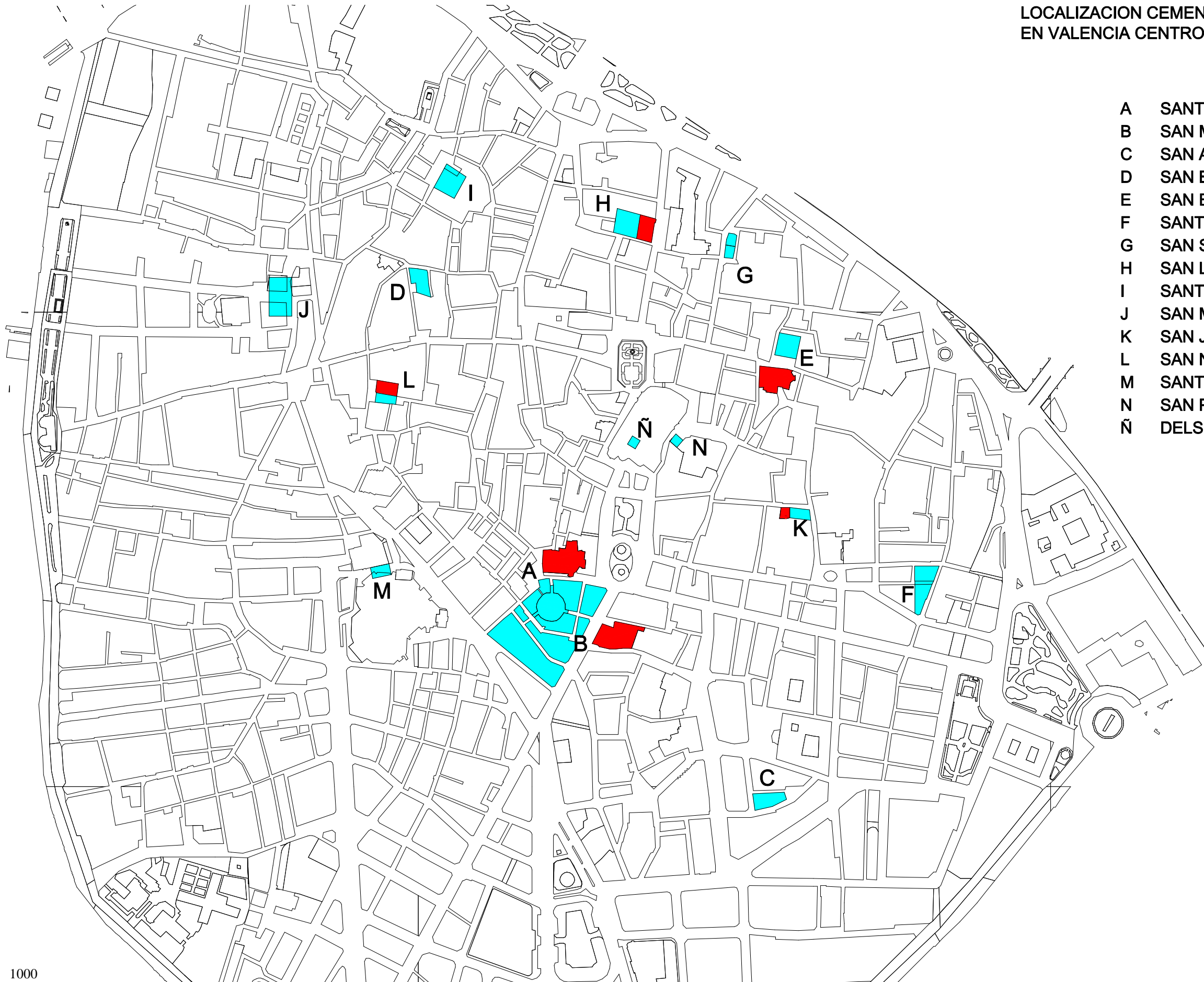


ARQUITECTURA ECLÉCTICO FUNERARIA DE LA CIUDAD DE VALENCIA  
EL CEMENTERIO GENERAL DE VALENCIA

JORGE GIRBÉS PÉREZ



LOCALIZACION CEMENTERIOS PARROQUIALES  
EN VALENCIA CENTRO




- A SANTA CATALINA
- B SAN MARTIN
- C SAN ANDRES
- D SAN BARTOLOME
- E SAN ESTEBAN
- F SANTO TOMAS
- G SAN SALVADOR
- H SAN LORENZO
- I SANTA CRUZ
- J SAN MIGUEL
- K SAN JUAN DEL HOSPITAL
- L SAN NICOLAS
- M SANTOS JUANES
- N SAN PEDRO
- Ñ DELS BENEFICIATS (CATEDRAL)



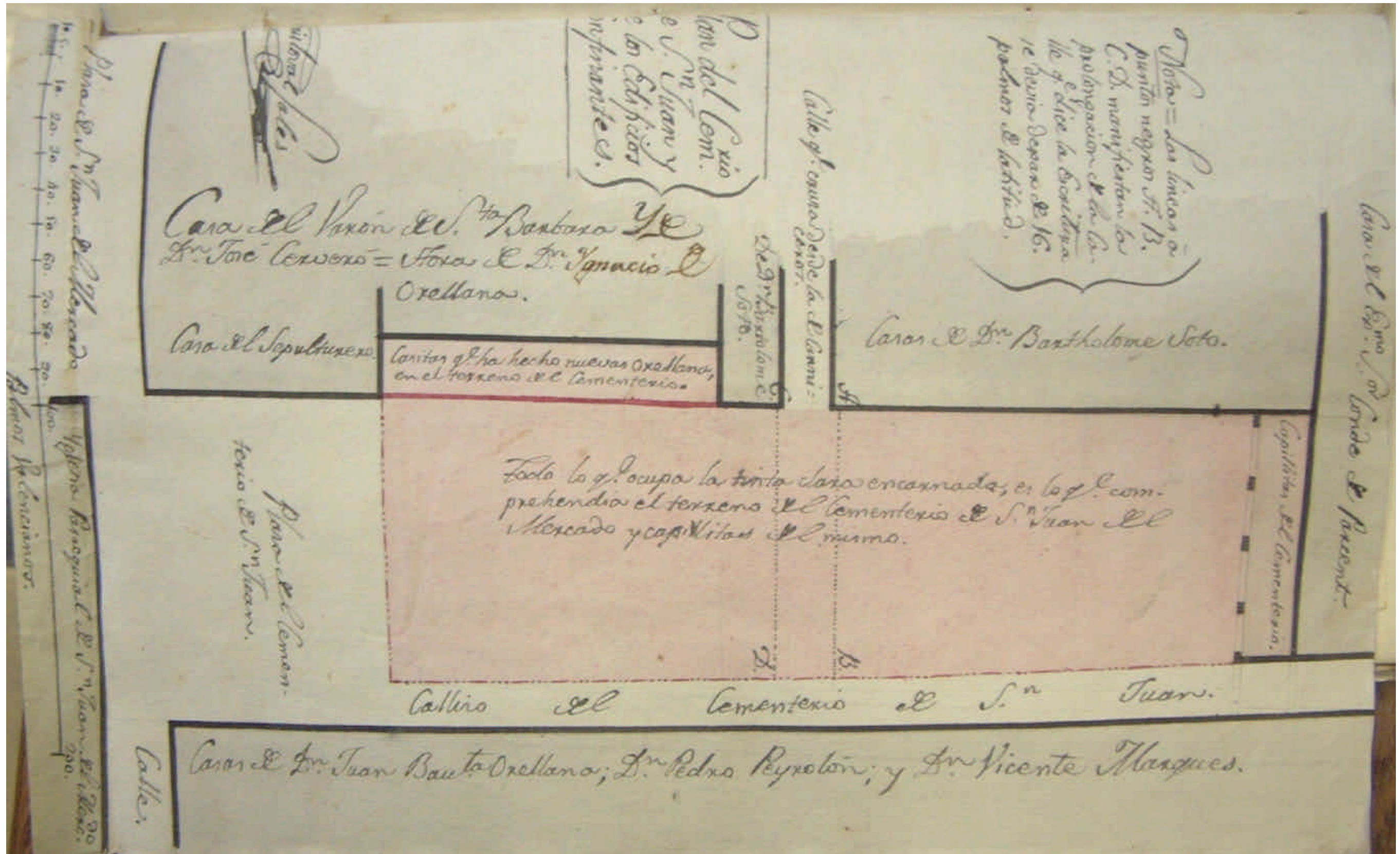
PLANO DEL PADRE TOMAS VICENTE TOSCA DESPUES DE SU RESTAURACION (AYUNTAMIENTO DE VALENCIA)



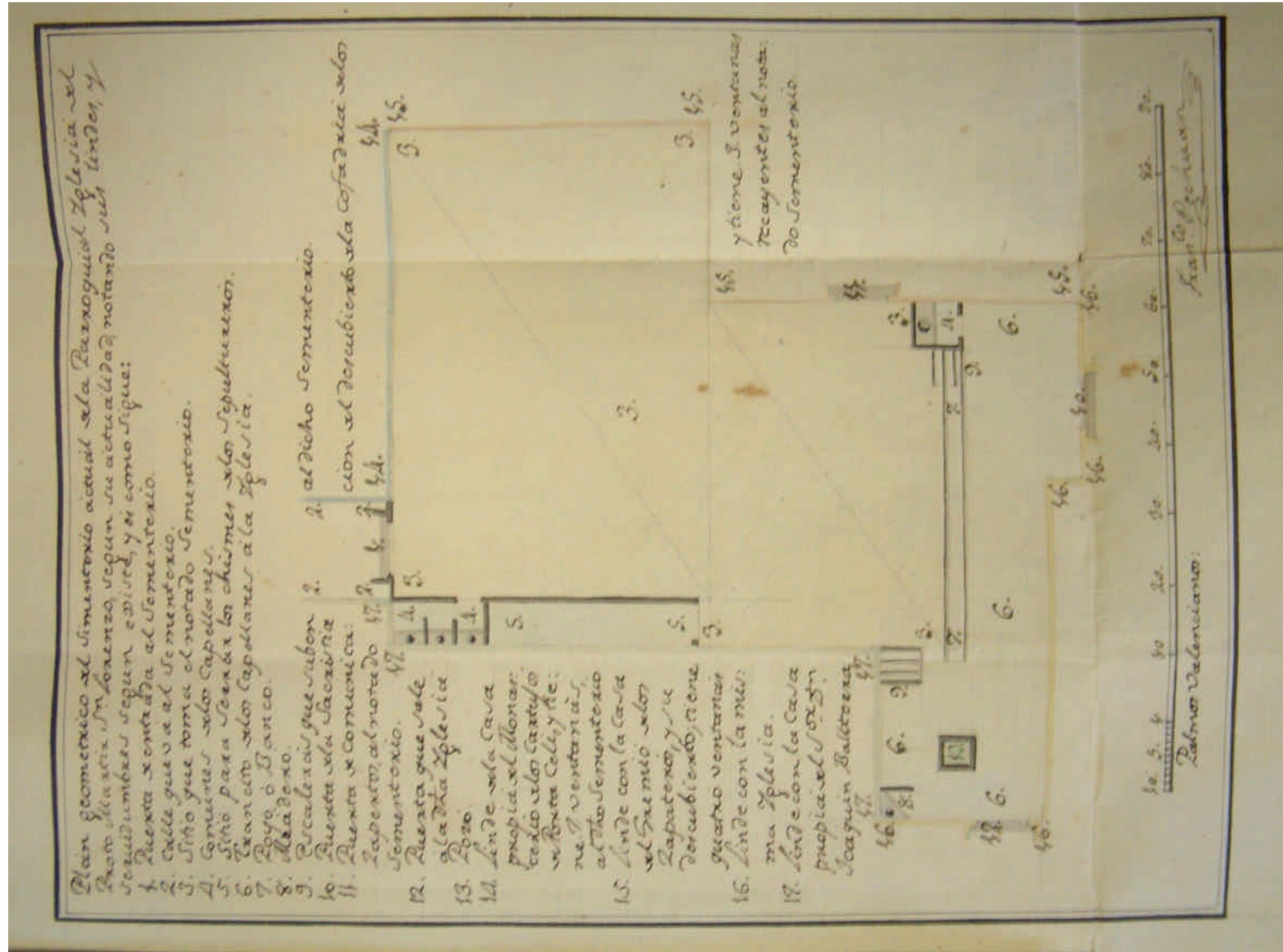




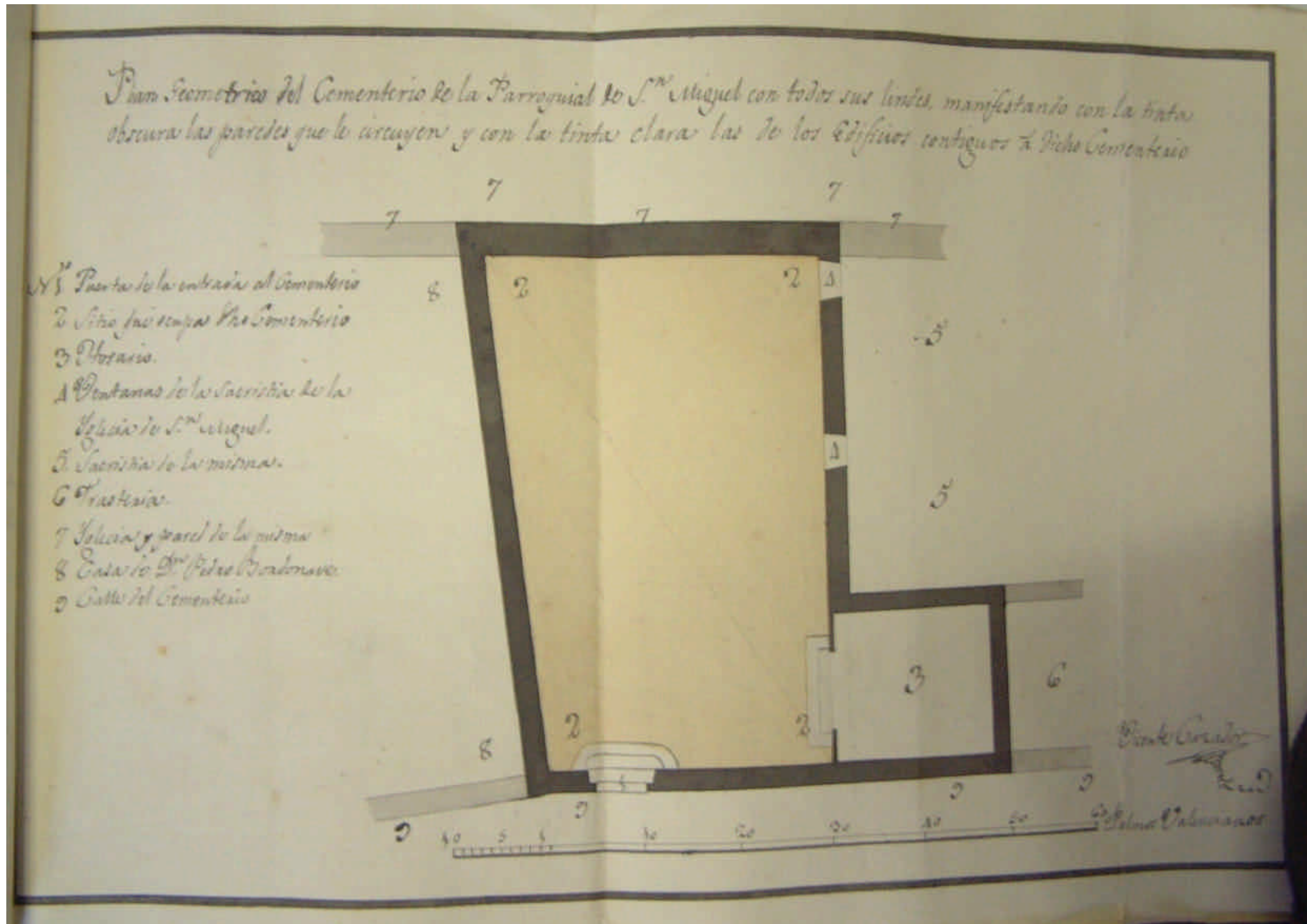
CEMENTERIO PARROQUIAL DE SAN JUAN DEL HOSPITAL




CEMENTERIO PARROQUIAL DE LA IGLESIA DE SAN JUAN



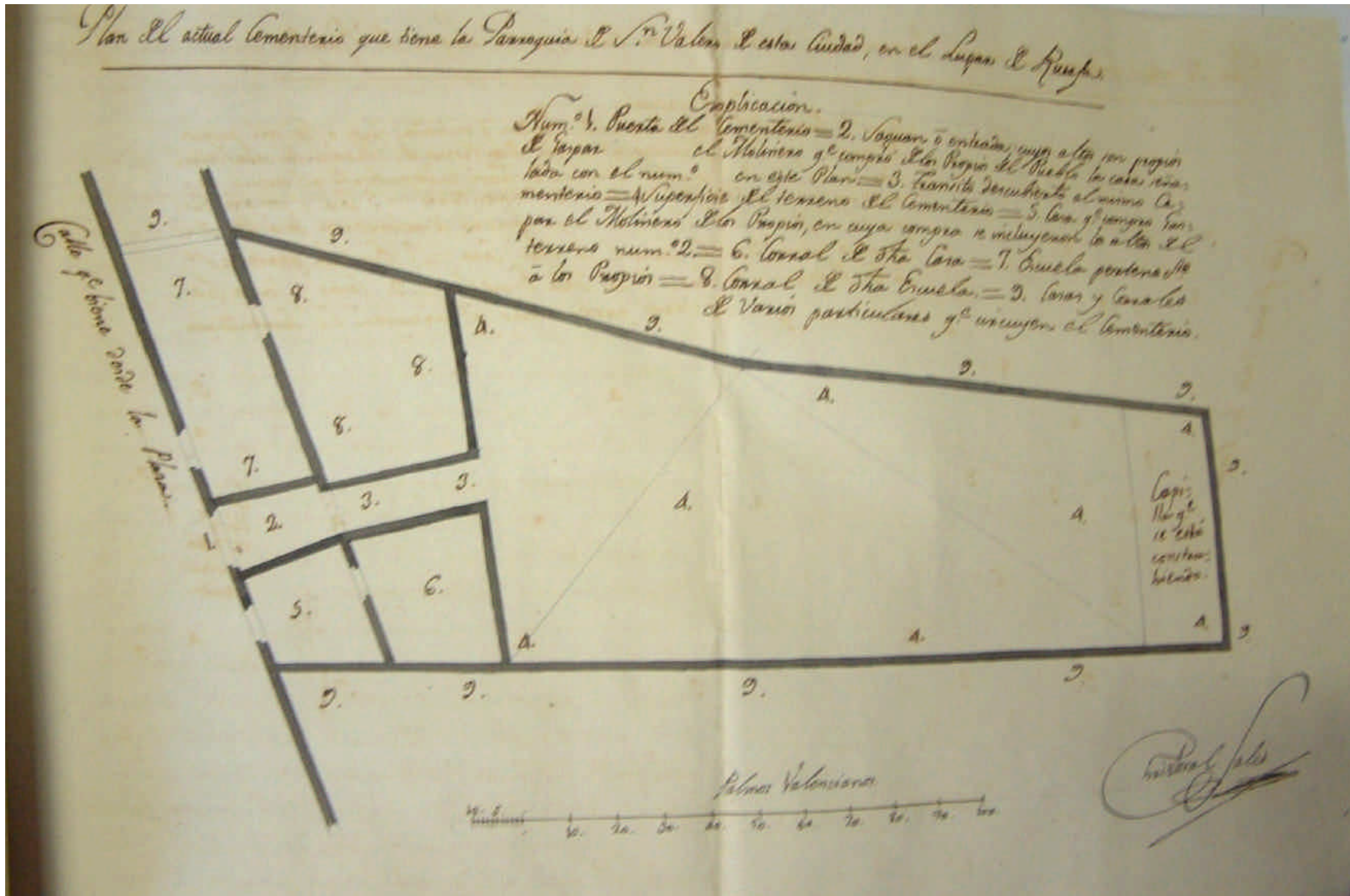
CEMENTERIO PARROQUIAL DE LA IGLESIA DE SAN LORENZO



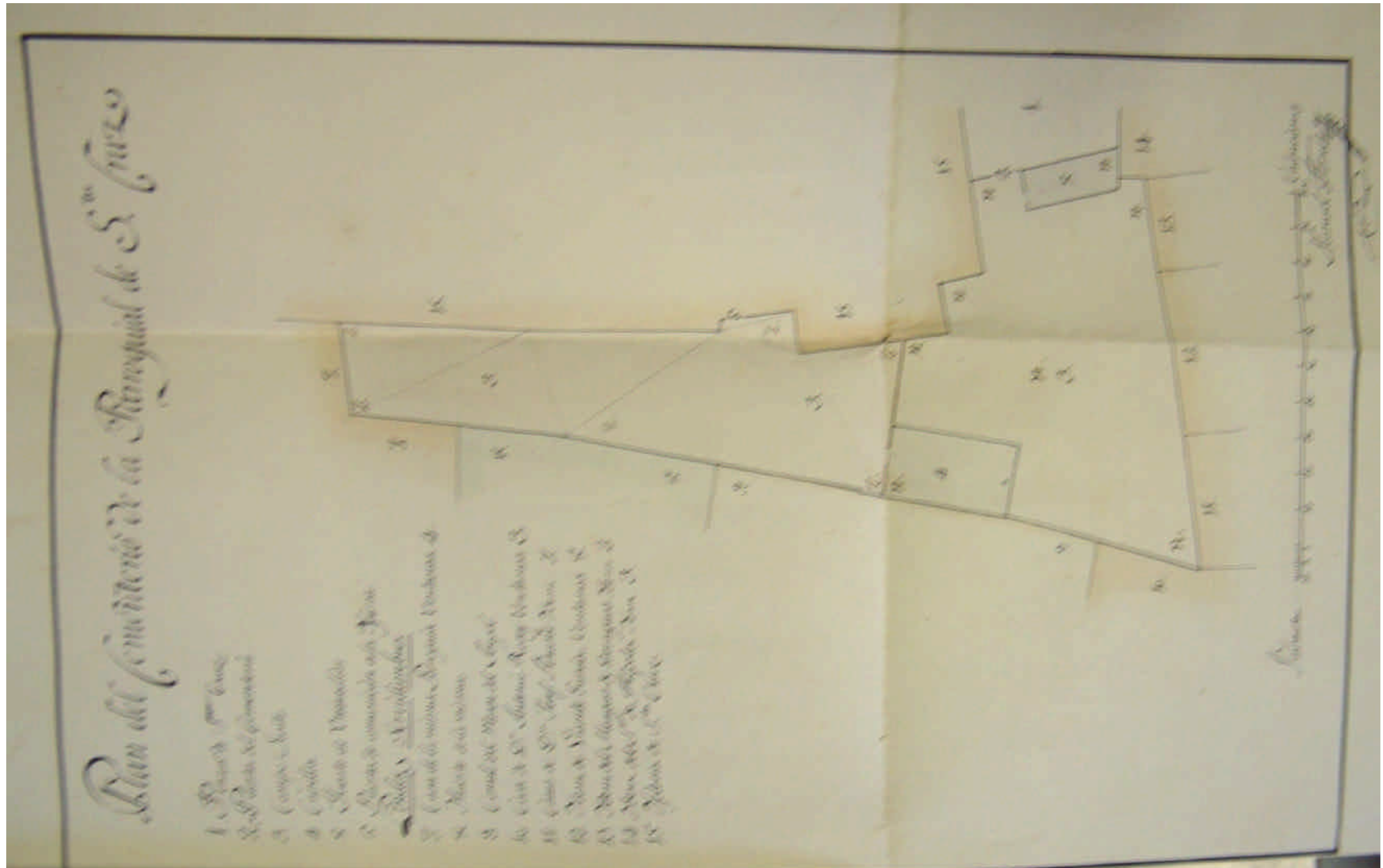
CEMENTERIO PARROQUIAL DE LA IGLESIA DE SAN MIGUEL



CEMENTERIO PARROQUIAL DE LA IGLESIA DE SAN SALVADOR



CEMENTERIO PARROQUIAL DE LA IGLESIA DE SAN VALERO DE RUZAFÁ



CEMENTERIO PARROQUIAL DE LA IGLESIA DE LA SANTA CRUZ



**ARQUITECTURA ECLÉCTICO FUNERARIA DE LA CIUDAD DE VALENCIA  
EL CEMENTERIO GENERAL DE VALENCIA**

**JORGE GIRBÉS PÉREZ**

