

ESTUDIO Y MEJORA DEL PROYECTO DE CIRCUNVALACIÓN DE ALBACETE. TRAMO AVENIDA DE LA MANCHA, DESDE EL CAMINO DE LA PULGOSA HASTA LA CARRETERA DE LAS PEÑAS CM-3203 (TÉRMINO MUNICIPAL DE ALBACETE)

## ANTECEDENTES

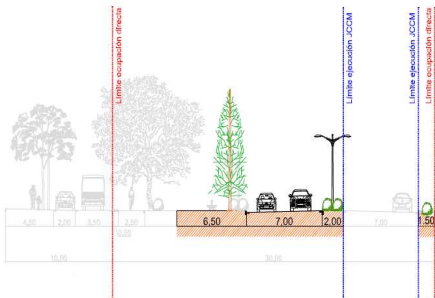
COLAPSO DE LAS INFRAESTRUCTURAS DE LA CIUDAD



## SOLUCIÓN EJECUTADA

PUNTOS CRÍTICOS:

- Modificación provisional de la sección tipo AB20. Mayor coste económico a largo plazo.
- NO ecoeficiente
- NO favorece el movimiento sostenible en la ciudad
- NO satisface las necesidades de la población



## SOLUCIONES DE MEJORA

### SISTEMAS DE DRENAJE

Drenaje convencional **vs** Drenaje sostenible (SUDs)



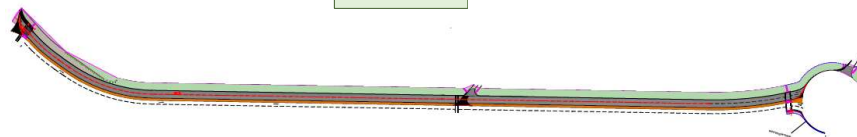
Calidad del agua  
 Impacto de impermeabilización  
 Impacto positivo  
 Coste económico



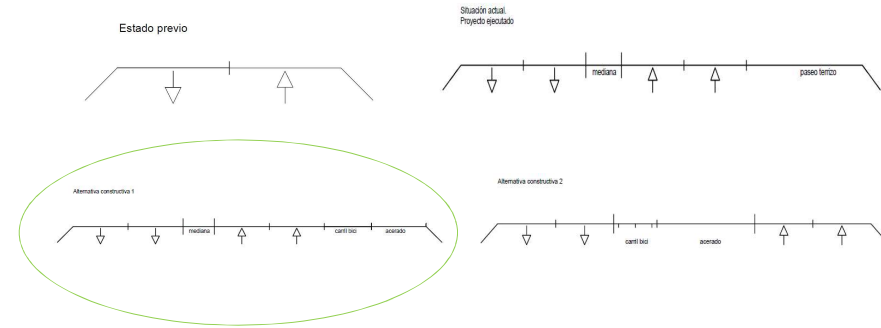
### Mediana vegetada (SUDs)



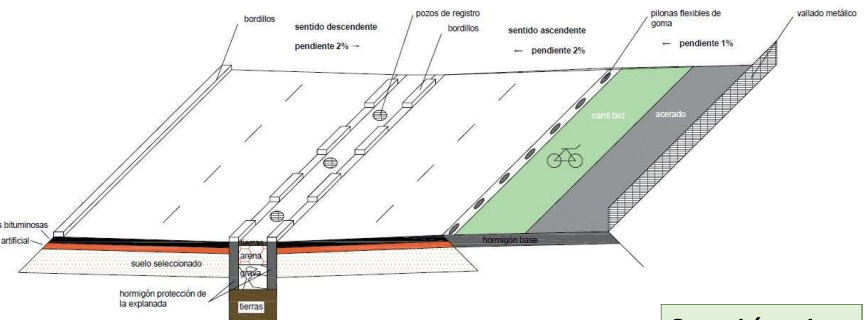
### Trazado



### ALTERNATIVAS CONSTRUCTIVAS



## SOLUCIÓN ADOPTADA



### Sección tipo