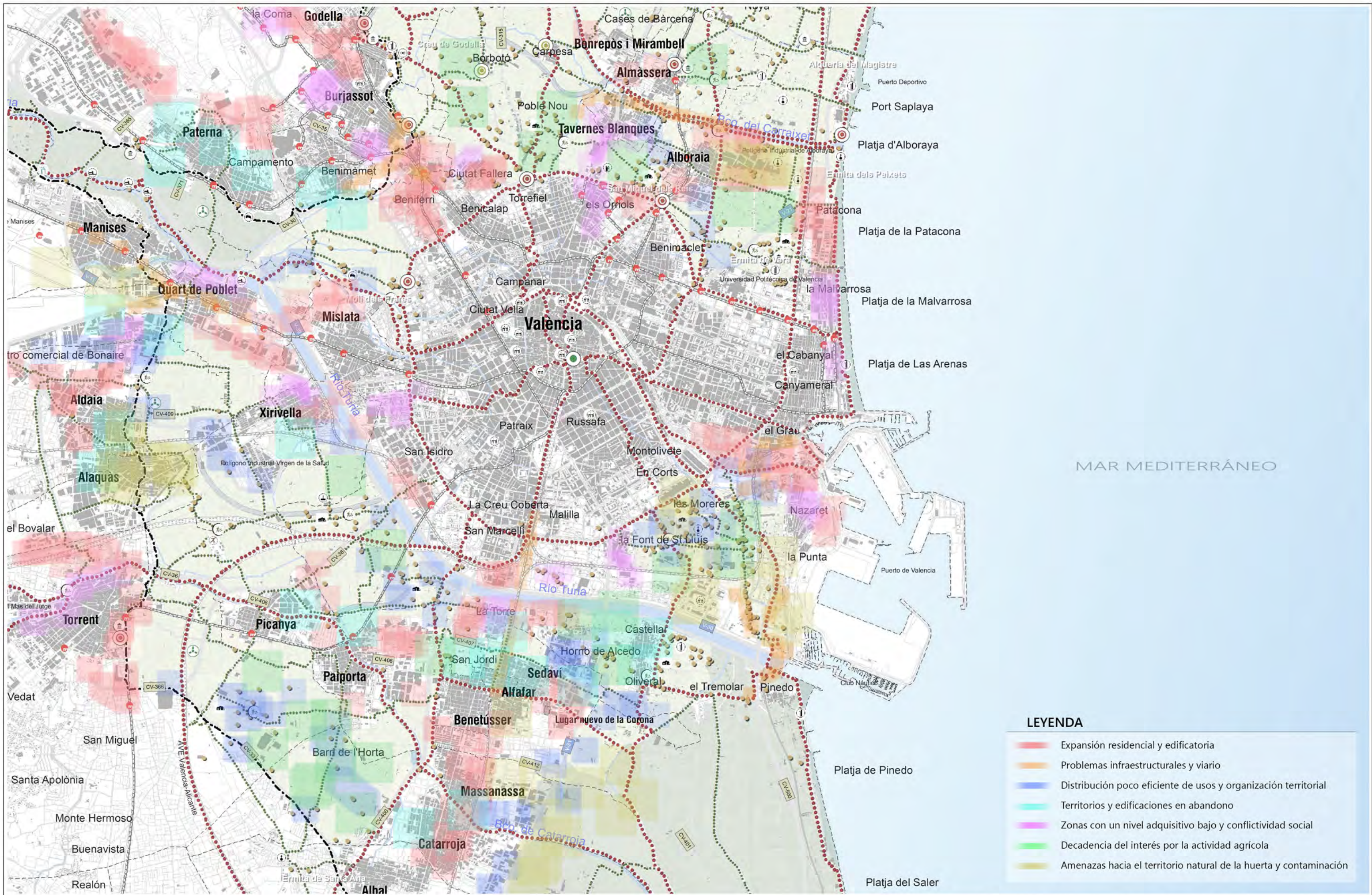


**LEYENDA**

- Estado urbano en el 1946
- Estado urbano en el 1966
- Evolución urbana desde el 1979
- Evolución urbana desde el 1988
- Evolución urbana desde el 2000

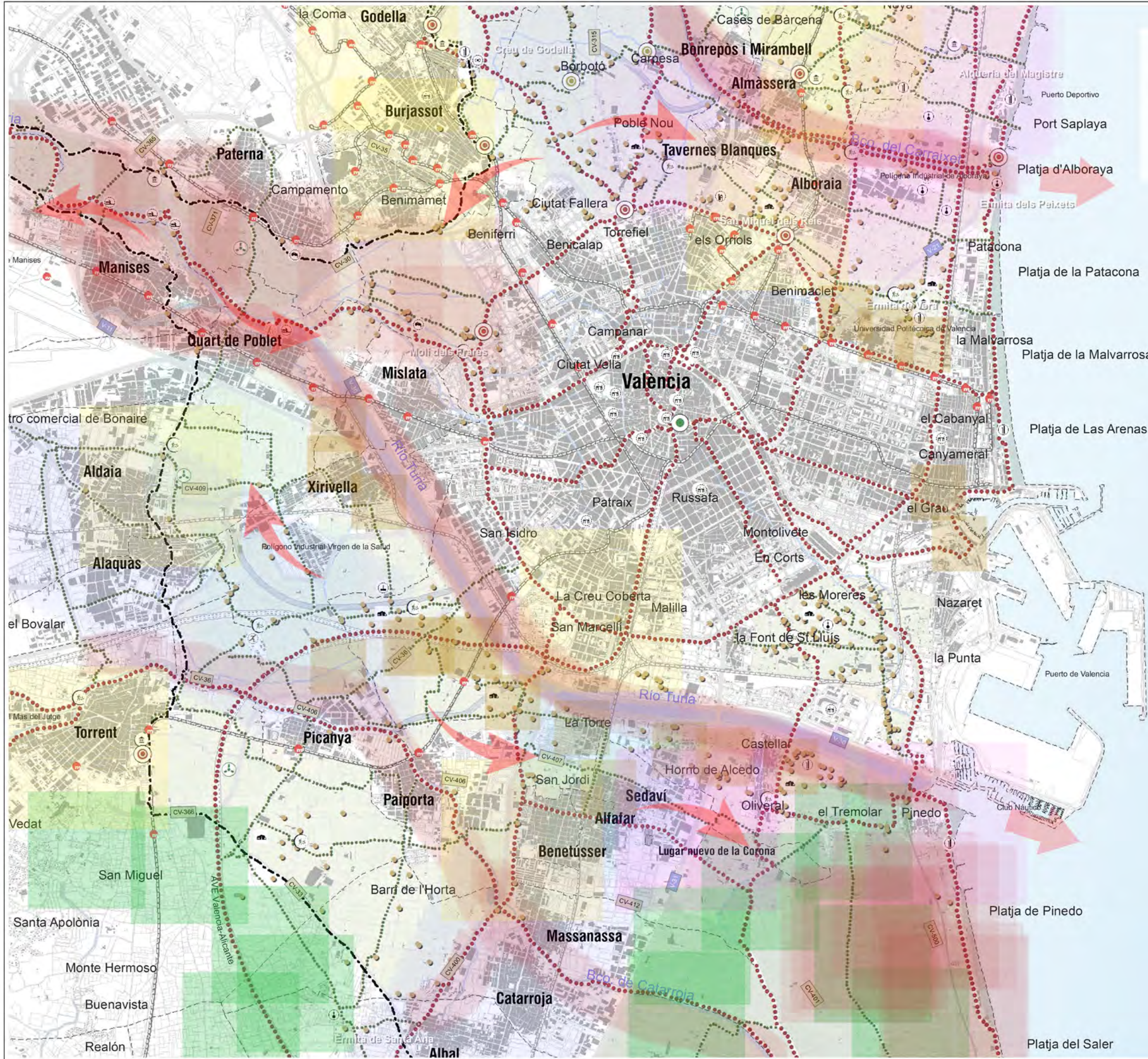
E: 1/50.000 0 500 1000 2000 3000 metros ISO din A3 | 420 x 297 mm



**LEYENDA**

- Expansión residencial y edificatoria
- Problemas infraestructurales y viario
- Distribución poco eficiente de usos y organización territorial
- Territorios y edificaciones en abandono
- Zonas con un nivel adquisitivo bajo y conflictividad social
- Decadencia del interés por la actividad agrícola
- Amenazas hacia el territorio natural de la huerta y contaminación

E: 1/50.000 0 500 1000 2000 3000 metros ISO din A3 | 420 x 297 mm

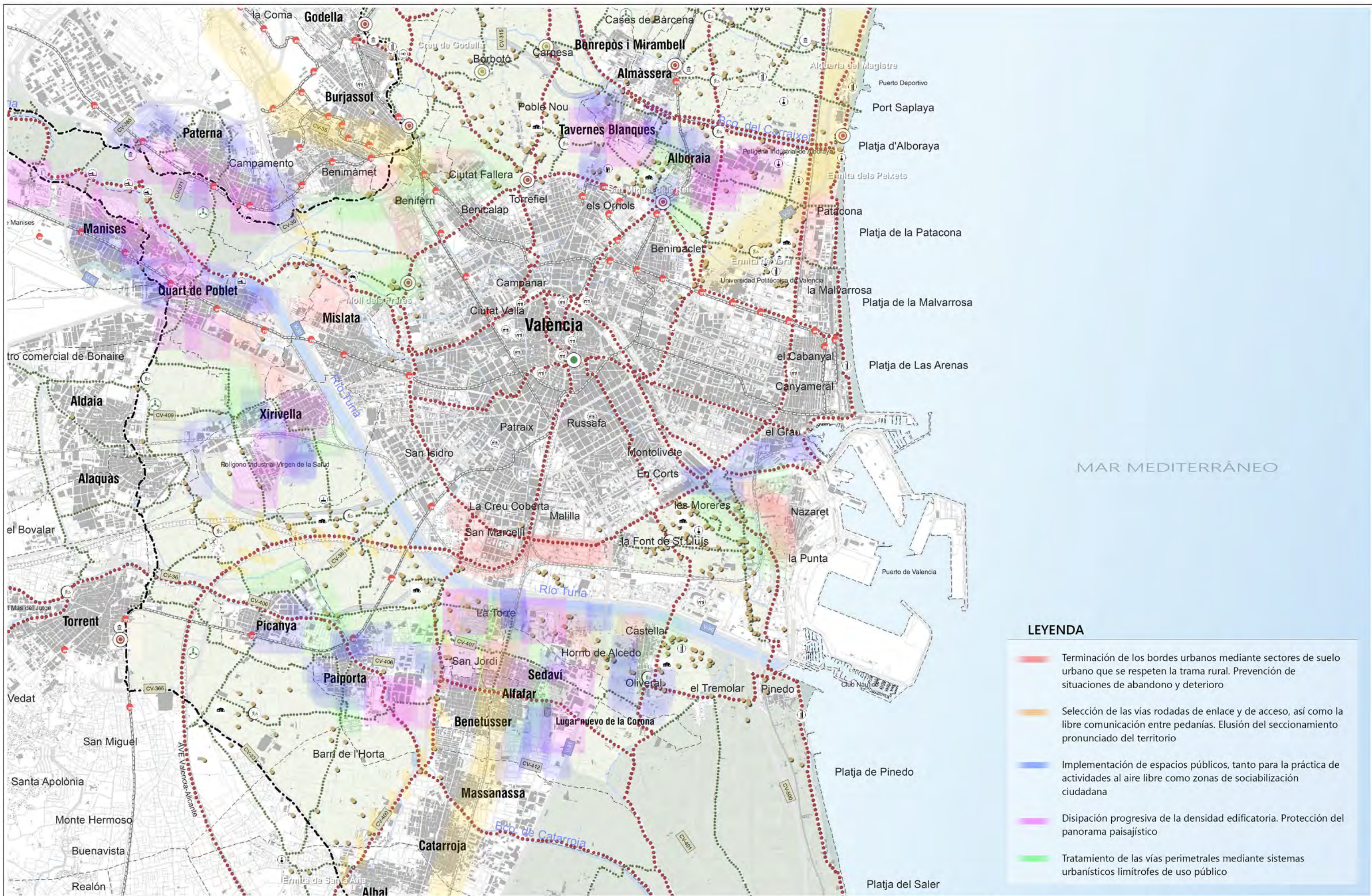


- Objetivo 1: Mantener la diversidad y la vertebración del sistema de ciudades.
- Objetivo 2: Situar el área urbana de Valencia dentro del conjunto de las grandes metrópolis europeas.
- Objetivo 3: Convertir el área urbana de Alicante y Elx en el gran nodo de centralidad del sudeste peninsular.
- Objetivo 4: Desarrollar todo el potencial metropolitano del área urbana de Castellón.
- Objetivo 5: Mejorar las condiciones de vida del Sistema Rural.
- Objetivo 6: Gestionar de forma integrada y creativa el patrimonio ambiental.
- Objetivo 7: Ser el territorio europeo más eficiente en la gestión de los recursos hídricos.
- Objetivo 8: Reducir al mínimo posible los efectos de los riesgos naturales e inducidos.
- Objetivo 9: Recuperar el litoral como activo territorial.
- Objetivo 10: Impulsar el modelo turístico hacia pautas territoriales sostenibles.
- Objetivo 11: Proteger y valorizar el paisaje como activo cultural, económico e identitario.
- Objetivo 12: Aplicar de forma eficiente los instrumentos de equidad territorial.
- Objetivo 13: Gestionar de forma activa e integrada el patrimonio cultural.
- Objetivo 14: Preparar el territorio para su adaptación y lucha contra el cambio climático.
- Objetivo 15: Favorecer la puesta en valor de las nuevas potencialidades energéticas del territorio.
- Objetivo 16: Convertir a la Comunitat Valenciana en la principal plataforma logística del Mediterráneo.
- Objetivo 17: Crear un entorno territorial favorable para la innovación y las actividades creativas.
- Objetivo 18: Mejorar las conectividades externa e interna del territorio.
- Objetivo 19: Satisfacer las demandas de movilidad en el territorio de forma eficiente e integradora.
- Objetivo 20: Compatibilizar la implantación de infraestructuras con la protección de los valores del territorio.
- Objetivo 21: Mejorar la cohesión social en el conjunto del territorio.
- Objetivo 22: Utilizar la planificación territorial para garantizar el acceso a la vivienda.
- Objetivo 23: Definir unas pautas racionales y sostenibles de ocupación de suelo.
- Objetivo 24: Prever en cantidad suficiente y adecuada suelo para la actividad económica.
- Objetivo 25:

**LEYENDA**

- Eficiencia (suelo, agua y energía)
- Conectividad (aprovechamiento de territorios)
- Proximidad (desplazamientos)
- Diversidad (usos del suelo y actividades económicas)
- Territorios innovadores (sectores tradicionales)
- Personalidad (carácter histórico)
- Cohesión social y gobernanza del territorio

E: 1/50.000 0 500 1000 2000 3000 metros ISO din A3 | 420 x 297 mm



E: 1/50.000 0 500 1000 2000 3000 metros ISO din A3 | 420 x 297 mm