



Archivo 1 M.E.

Paseo Geológico por Menorca.

Por Luis Ángel Alense Matilla

(por erteko-google)



Menorca, donde las esmeraldas se van a bañar

Son Xoriguer. (por jacula-google)



Menorca (por Mbello77-Google)

¡Que vienen los piratas! Gritaban las desomías/calizas del Jurásico. ¿Cómo que por donde? Pues por la sejanía, como siempre.



Y se escondían en las cuevas que dejaba el mar. ¿Llenas de tesoros?. Por supuesto.



Balearic Sea

Alcaldá de Chivert Canyon

Gropesal Canyon

Mahón

Manacor

Palma

Islas Baleares

Mar Mediterráneo.

Kene Plateau

Olive Bank

Ibiza



(por marigur-google)

*Vamos a pasear por una isla donde se pierden el Mediterráneo,
las luces de los amaneceres, el cantar de los silencios, la..*



*Una tierra donde al pasear los arcoiris se quedan hechos **pedra y verde**.*



No siempre hay caminos en Google –Earth que ‘te lleven’ al lugar que quisieras, ni imágenes de otros que te muestren lo que buscas. Has de ir tu, no lo olvides, y esa es la ilusión final de estos Paseos Geológicos. Esta es una herramienta que te puede ayudar, no es poco, pero no es más.

Vamos a iniciar este **Paseo Geológico por las Islas Baleares** en este **Archivo 1 de Menorca**. Hemos contado con la ayuda de los siguientes Mapas Geológicos de España, del IGME, a escala 1:25.000: Cap Menorca y Ciutadella (Ciutadella); Cap Menorca y Ciutadella (Fornells); Ses Coves Noves; Cala en Brut y Alaior (Santandriá); Cala en Brut y Alaior (Alaior/Alayor); Maó/Mahón (Illa d'en Colom); Cala en Brut y Alaior (Cala en Porter); Maó; Isla del Aire.

Y por último, demos las gracias a cuantos nos han regalado tan buenas imágenes de la Isla en Google Earth.

Hala, que lo pases bien y te ilusiones.. por ir.
Un saludo de Luis Angel Alonso Matilla.

Mar Mediterráneo





Costa NW de Menorca, zona del Faro de Punta Nati. Dolomías /calizas y margas del Jurásico en los acantilados. NW Hoja de Cap Menorca y Ciutadella. (por faros@portsdebaleares –google)



NW costa de Menorca. Dolomías, calizas y margas del Jurásico. Punta de Cala Es Pous. Punta Nati, NW Hoja de Cap Menorca y Ciutadella. (por gammock-Google)



Detalle de anterior: NW costa de Menorca. Dolomías/calizas del Jurásico. Faro de Punta Nati, NW Hoja de Cap Menorca y Ciutadella. (por Andante 087P-Google)



Dolomías/ calizas del Jurásico. Punta Nati. NW Menorca. Baleares.
NW Hoja de Cap Menorca y Ciutadella. (por Juan Rafael-Google)



Cascada al mar en zona de fallas en las dolomías, calizas Jurásicas de Punta Nati, NW Menorca. Baleares. (por Rodamon-Google)



'Bufador'. Erosión marina en las dolomías/calizas jurásicas de Punta Nati, NW Menorca. Baleares. (por Alejandro Luis Carrera-Google)



Dolomías/calizas jurásicas de Punta Nati, NW Menorca. Baleares. NW Hoja de Cap Menorca y Ciutadella. (por Joaquín Ceballos-Google)



Planura del NW de la Isla de Menorca, zona del Faro de Punta Nati. (por Cris Tuero-Google)



Rasa de erosión. Cala Morell. Acantilados carbonatados jurásicos. E de Punta Julià de Fors. NW Hoja de Cap Menorca y Ciutadella. (por jacula-google)



Erosión marina en las dolomías/calizas jurásicas de Punta Nati, NW Menorca. Balears. NW Hoja de Cap Menorca y Ciutadella. (por Ricardo76-Google)



Acantilados mesozoicos del NW de Menorca desde Punta Nati.
NW Hoja de Cap Menorca y Ciutadella. (por zhoider-google)



Acantilados de dolomías/calizas jurásicas del E de Punta Juli del NW de Menorca. Balears. NW Hoja de Cap Menorca y Ciutadella. (por Cami-Google)



Conglomerados del Mioceno, Terciario, y al fondo acantilado de calcarenitas del Tortoniense, Terciario. Cala Morell, N de Menorca. N Hoja de Cap Menorca y Ciutadella. (por Rodamon -Google)



Conglomerados del Mioceno, Terciario, Cala Morell, N de Menorca.
N Hoja de Cap Menorca y Ciutadella. (por F3d0rRSeifert -Google)



Formas de erosión en los conglomerados del Mioceno, Terciario, Cala Morell, N de Menorca. N Hoja de Cap Menorca y Ciutadella. (por esolbe-google)



Bloques en la erosión de los conglomerados del Mioceno, Terciario, Cala Morell, N de Menorca. N Hoja de Cap Menorca y Ciutadella. (por tOniii López -Google)




Acantilados de calcarenitas del Tortonense, Terciario. Punta de s'Escullar. N Hoja de Cap Menorca y Ciutadella. (por Ernest Ribalaiga Briones-Google)



Dolomías/calizas del Jurásico. Puntas de Levante y de Poniente.
N Hoja de Cap Menorca y Ciutadella. (por fernando ddf-Google)



Zona de afloramientos del Muschelkalk, Triásico. Cala del Codolar de Beniatram. N Menorca. (por Ines Spannbauer-Google)



Meandros y desembocadura en Cala Algaiarens. N Menorca. N Hoja de Cap Menorca y Ciutadella.




Erosión alveolar en las areniscas del Buntsandstein Sup. En Punta Roja, Cala Algairens. N Menorca. N Hoja de Cap Menorca y Ciutadella. (por Mojaquero-Google)



Erosión alveolar en las areniscas entre Cala Calderer y Pregonda. N Menorca. N Hoja de Cap Menorca y Ciutadella.(Fornells) (por Daniel Sabater-Google)



Areniscas del Anisiense Inf. Facies Buntsandstein, Triásico. Punta Roja, NE Hoja de Cap Menorca y Ciutadella.(Ciutadella), (por Mojaquero-Google)



Playa de cantos- areniscas del Anisiense Inf. Facies Buntsandstein, Triásico. En Sa Bombarda, y Cala Pilar. NE Hoja de Cap Menorca y Ciutadella.(Ciutadella), (por Ines Spannbaauer/miquel pons-Google)



Antigua mina de cobre. Areniscas del Pérmico?- Entorno Cala del Pilar, NE Hoja de Cap Menorca y Ciutadella.(Ciutadella), (por Miquel Pons-Google)



Areniscas y conglomerados del Anisiense Inf. Facies Buntsandstein, Triásico. Sa Falconera d'Alfurinet. NE Hoja de Cap Menorca y Ciutadella.(Ciutadella), (por carlosM_10-Google)




Calcarenitas del Tortoniense, Mioceno, Terciario. W de Ciudadela. Cales Piques. NW de Menorca. SW Hoja de Cap Menorca y Ciudadella.(Ciudadella), (por juanmr-google)



Calcarentas del Tortonense, Mioceno, Terciario: W de Ciutadella- Cala Brut. NW de Menorca.
SW Hoja de Cap Menorca y Ciutadella (Ciutadella), NE de la de Santandria (por Vicmael-Google)



Cantera de calcarenitas del Tortonense, Mioceno, Terciario. E de Ciutadella, SW Hoja de Cap Menorca y Ciutadella.(Ciutadella), (por gadeng-google)



Calcarenitas del Tortonense, Mioceno, Terciario—y cantera La Pedrera. E de Ciutadella, SW Hoja de Cap Menorca y Ciutadella.(Ciutadella), (por antonio nuñez/luis aracil mira-google)



Explotación de las calcarenitas del Tortoniense, Mioceno, Terciario. E de Ciutadella, SW Hoja de Cap Menorca y Ciutadella.(Ciutadella), (por pere-google)



Pelitas y areniscas del Pérmico, Paleozoico. Cala del Pilar. NE Hoja de Cap Menorca y Ciutadella.(Ciutadella), (por isol-google)



Illes Bledes/Illa des Coloms, queratòfidos y turbiditas del Carbonífero. N Menorca. N Hoja de Cap Menorca y Ciutadella. (por barbara salva/-google)



Playas al W de Cap Cavallería. Al fondo, Illes Bledes, N Menorca.
N Hoja de Cap Menorca y Ciutadella. (por monweb-google)



Paleozoicos en Costa de Binimel. Ià, N Menorca. N Hoja de Cap Menorca y Ciutadella. (por Wim Janssen-Google)



Erosión marina en las Cala Pregonda. Areniscas del Pérmico?. N Menorca. N Hoja de Cap Menorca y Ciutadella. (por Us 79-Google)



Roqueros claros de cuarzoqueratofidos, y oscuros de pelitas y areniscas del Pérmico. Cala Pregonda. N Menorca. N Hoja de Cap Menorca y Ciutadella (Fornells). (por jmvacas-google)



Roqueros claros de cuarzoqueratofidos. Sa mà de Pregonda. NW de Cala Pregonda. N Menorca. N Hoja de Cap Menorca y Ciutadella (Fornells). (por David Coll Pieres-Google)



Roquerios claros de cuarzoqueratofidos. Penyes Blanques. NW de Pregonda. N Hoja de Cap Menorca y Ciutadella (Fornells). (por El Lobo1968-Google)



Detalle en anterior: Roqueros claros de cuarzoqueratófidos, y oscuros de pelitas y areniscas del Pérmico. Cala Pregonda. N Menorca. N Hoja de Cap Menorca y Ciutadella (Fornells). (por Fernando Fernandez Alcalde-Google)



Areniscas Triásicas con dispersión de los óxidos de Fe- anillos de Liesegang- Pregonda, N Hoja de Cap Menorca y Ciutadella (Fornells). (por miquel pons-google)



Erosión alveolar en las areniscas del Anisiense Inf. Facies Bunt. Triásico. Cala Barril. N Hoja de Cap Menorca y Ciutadella (Fornells). (por Crits-Google)



Areniscas del Pérmico- izq.- y cuarzoqueratófidos. Cala Pregonda. N Hoja de Cap Menorca y Ciutadella (Fornells). (por Green Knee-Google)



Devónico-Carbonífero en Punta d'en Valent, Costa N de Menorca.
N Hoja de Cap Menorca y Ciutadella. (por j.carlos triay-google)



Cala Caballería. Desde la areniscas del Pérmico hacia las zonas de turbiditas Paleozóicas. Centro NE Hoja de Cap Menorca y Ciutadella (Fornells). (por perikko-google)



Dolomías, calizas y margas del Jurásico. Cabo de Cavallería e Isla dels Porros o Sanitja. N Menorca. Cetro NE Hoja de Cap Menorca y Ciutadella (Fornells). (por ernex-google)



Detalle de anterior: Isla dels Porros. N Menorca, Dolomías/ calizas del Jurásico.
Centro NE Hoja de Cap Menorca y Ciutadella. (por Juan M. Roca Ripoll-Google)



Dolomías/calizas del Jurásico. Acantilados del faro de Cavallería. Costa N de Menorca. N Hoja de Cap Menorca y Ciutadella. (por Pakko-Google)



Dolomías/calizas del Jurásico. Faro de Cap de Cavallería. Costa N de Menorca.
N Hoja de Cap Menorca y Ciutadella. (por Stéphane François-Google)



Dolomías/calizas del Jurásico. Cova d' en Mo, W Cap de Cavallería. Costa N de Menorca. N Hoja de Cap Menorca y Ciutadella. (por j.carlos triay-google)



Quando la Geología es equilibrio.

Desde Punta de Ses Gomes, Costa N de Menorca. N Hoja de Cap Menorca y Ciutadella. (por j.carlos triay-google)



Dolomías/calizas del Jurásico en Cala Viola de Llevant, al SE de Cabo de Cavallería. Centro NE Hoja de Cap Menorca y Ciutadella. (por arpuhe-google)



Pequeñas fallas en las turbiditas del Devónico. Punta Negra, W de Fornells. N Hoja de Cap Menorca y Ciutadella. (por j.carlos triay-google)



Detalle de anterior: Pequeñas fallas en las turbiditas del Devónico. Punta Negra, W de Fornells. N Hoja de Cap Menorca y Ciutadella. (por j.carlos triay-google)



Dolomías/calizas del Jurásico. Cabo de Fornells, NNE de Fornells, Menorca. NE Hoja de Cap Menorca y Ciutadella. (Fornells). (por Boronkay Levente-Google)



Dolomías/calizas del Jurásico. Cabo de Fornells, Escull de Tirant, NNE de Fornells, Menorca. NE Hoja de Cap Menorca y Ciutadella. (Fornells). (por José Luis Hidalgo-Google)



Dolomías/calizas del Jurásico. E de Fornells, Menorca. NE Hoja de Cap Menorca y Ciutadella. (Fornells). (por Remy117-Google)



Dolomías/calizas del Jurásico. Punta de La Mola de Fornells. N Hoja de Cap Menorca y Ciutadella. (por TaraMenorca09-Google)



Calizas y dolomías mesozoicas afectadas por fallas, en Cala Prudent, NE Menorca. NW Hoja de Ses Coves Noves. (por Roberto Paterniti/-Google)



Zona de conglomerados del Mioceno en Macar de sa Llosa. NE Menorca. W de Hoja de Ses Coves Noves. (por inma pieres-google)



Calizas y c. tableadas del Muschelkalk, Triásico. NW de Arenal d'en Castell. NE Menorca. W de Hoja de Ses Coves Noves. (por Znapiórkowski-google)



Dolomías/ calizas del Jurásico. Punta de na Ferradura. NE Menorca.
W de Hoja de Ses Coves Noves. (por Inés Spannbaauer-Google)



Detalle de la erosión marina en las dolomías/ calizas del Jurásico. Punta de na Ferradura, NE Menorca. W de Hoja de Ses Coves Noves. (por Inés Spannbaauer-Google)



Sistema Arrecifal del Messiniense, Mioceno, Terciario, en Cala Blanes, W de Menorca. NW Hoja de Santandriá. (por jacula-google)



Acantilados del Sistema Arrecifal del Messiniense, Mioceno, Terciario, en Punta na Marí, W de Menorca. NW Hoja de Santandriá. (por manuel torri-)



Acantilados del Sistema Arrecifal del Messiniense, Mioceno, Terciario, desde Cala des Frares, S Ciutadella. W de Menorca. N Hoja de Santandriá. (por luis gavilán-google)



Erosión en las calizas del Sistema Arrecifal del Messiniense, Mioceno, Terciario, S de Punta des Gegant, SW de Ciudadella. NW Hoja de Santandriá. (por Alejandro Luis Carre...-Google)



Acantilados de calizas del Sistema Arrecifal del Messiniense, Mioceno, Terciario, S de Punta des Gegant, SW de Ciutadella. NW Hoja de Santandriá. (por Vivatijola-Google)



Marés, calcarenitas del Tortoniano, Mioceno, Terciario, en el Barranco de Argendar, E Hoja de Santandriá. W Menorca. (Alcaideque-Google)



Marés, calcarenitas del Tortoniense, Mioceno, Terciario, en el Barranco de Argendar, E Hoja de Santandria. W Menorca. (por Manu Ruiz-google)



Marés, calcarenitas del Tortonense, Mioceno, Terciario, en el Barranco de Argendar, E Hoja de Santandriá. W Menorca. (por Davinho-google)



Calizas del Sistema Arrecifal del Messiniense, Mioceno, Terciario, Zona de Punta Rafalera, SW de Santandriá, W Menorca. (por Viaggiandoweb-Google)



Acantilados de calizas del Sistema Arrecifal del Messiniense, Mioceno, Terciario. S Punta des Sac des Blat, en el W de Menorca. (por MauriceK-Google)




Acantilados de calizas del Sistema Arrecifal del Messiniense, Mioceno, Terciario. SE Cala en Turquesa, SE Hoja de Santandriá, W Menorca. (por sonsoles sj-google)



Cueva en el acantilado de calcarenitas del Tortoniense?, Mioceno, Terciario, al SW de Macarella, SE Hoja de Santandrià, W Menorca. (por felixario-google)



Procesos de erosión en las rocas carbonatadas del Sistema Arrecifal del Messiniense, Mioceno, Terciario. SE Cala en Turquesa, SE Hoja de Santandriá, W Menorca. (por Analbor-Google)



Acantilados de calizas del Sistema Arrecifal del Messiniense, Mioceno, Terciario. E Cala en Turquesa, W de Macarella. SE Hoja de Santandriá, W Menorca. (por Inés Spannbauer/Win Janssen-google)



Calcarenitas del Tortoniense, Mioceno, Terciario. SE de Cala Macarella. SE Hoja de Santandriá, W Menorca. (por Loranto-Google)



Calcarentas del Tortonense, Mioceno, Terciario. S de Cala Galdana. SE Hoja de Santandriá, W Menorca. (por Green Knee-Google)



Calcarenitas del Tortoniense, Mioceno, Terciario. SE de Cala Galdana.
SE Hoja de Santandriá, W Menorca. (por cercamon-google)




Calcarenitic del Tortonense, Mioceno, Terciario. E de Cala Mitjana. SE Hoja de Santandriá, W Menorca. (por pezi36-google)




Monte Toro nevado. De dolomías, calizas y margas del Jurásico. Al E de Es Mercadal, Menorca. NE Hoja de Cala En Brut y Alaior (Alaior) (por Alejandro Luis Carreras-Google)



Dolomías/calizas del Jurásico. Subiendo a El Toro, al E de Es Mercadal, Menorca. NE Hoja de Cala En Brut y Alaior (Alaior)



Areniscas del Pérmico. S de Es Mercadal, E Roca de El Indio. Menorca. Hoja de Cala En Brut y Alaior (Alaior) (por Vicmael/alaior-Google)



(por alcaudique/Phil Bunce-Google)

Y Menorca no se ve...de una sola mirada.



Calcareenitas del Tortonense, Mioceno, Terciario. Barranc den Fideu, Menorca. Centro W de Hoja de Cala En Brut y Alaior (Alaior) (por alaior-google)



Calcarenitas del Tortonense, Mioceno, Terciario. Punta de Na Rabiosa. S Hoja de Cala En Brut y Alaior (Alaior). SW Menorca(por arpuhe-google)

*Homenaje
en Menorca
a los
'pedreros'*



(por Rafael Diaz-bestianegra-google)



Turbiditas del Carbonífero cerca del Faro de Favàritx, NE Hoja de Maó (Illa d'en Colom). E-N de Menorca. (por Green Knee-Google)



Turbiditas del Carbonífero, Es Colomar. NE Hoja de Maó (Illa d'en Colom). E-N de Menorca. (por Rallet-Google)



Turbiditas del Carbonífero. S Arenal d'en Morro. Illa d'en Colom. E Hoja de Maó (Illa d'en Colom), E-N de Menorca. (por Shagane-Google)



Turbiditas del Carbonífero. Cala de Es Grau, E Hoja de Maó (Illa d'en Colom). E-N de Menorca. (por viajesmaravilloso-google)



S'Albufera, entre relieves paleozoicos. W de Es Grau. SE Hoja de Maó (Illa d'en Colom). E-N de Menorca. (por monika kontowska-google)




Salinas de Mongofra, en zona Permo- Triásica. Centro W Hoja de Maó (Illa d'en Colom), E-N de Menorca. (por Alejandro Luis Carreras-Google)



Meandros en el enlace S'Albufera con el mar en Es Grau. Centro SE Hoja de Maó (Illa d'en Colom). E-N de Menorca. (por Michael A Phillips-Google)



Turbiditas del Carbonífero y playa. Cala Sa Mesquida. Morro de Tramuntana. SE Menorca. NE Hoja de Maó. (por catkinz-google)




Calcarentas del Messiniense, Mioceno, Terciario. Desembocadura del Barranc de Ses Penyes, Cales Coves. NW de Cap Gros, SW de Mahón, SW Hoja de Maó. (por Analbor-Google)



Karst en las calcarenitas del Messiniense, Mioceno, Terciario. Barranc de Ses Penyes, NW de Cap Gros, SW de Mahón, SW Hoja de Maó. (por Analbor-Google)



Calcarenitas del Messiniense, Mioceno, Terciario. N de la desembocadura del Barranc de Ses Penyes, Cales Coves. NW de Cap Gros, SW de Mahón. SW Hoja de Maó. (por j carlos triay-oogle)



Calcarenitas del Messiniense, Mioceno, Terciario. NW de Cap Gros, SW de Mahón,, SW Hoja de Maó. (por imma pieres/Vicbarybar-Google)



Calcarenitas del Messiniense, Mioceno, Terciario. Na Foranita, SE de Cap Gros, SW de Mahón. SW Hoja de Maó. (por j carlos triay-oogle)



Calcarentas, bioconstrucciones, del Tortonense, Mioceno, Terciario. Cala des Rafalet, SE Hoja de Maó, Menorca. (por Toni García-Google)



Calcarenitas, talud recifal, del Messiniense, Mloceno, Terciario. Es Canutells, S de Na Foranita, SE Hoja de Maó, Menorca. (por Alejandro Luis Carreras-Google)



Calcarentas del Mioceno, Terciario, S de Benibèquer, N Centro Hoja de Illa de l' Aire. (por Maribelli-Google)



Calcarenitias, talud recifal, del Messiniense, Mioceno, Terciario. Caló Roig, N Morro d' Alcaufar. NE Hoja de Illa d'Aire, S Menorca. (por Alejandro Luis Carreras-Google)



Calcarenitas del Messiniense, Mioceno, Terciario. Torre de defensa en Alcaufar. SE Menorca. NE Hoja de Illa de l'Aire (por vivatijola-google)



Erosión marina en las calcarenitas del Messiniense, Mioceno, Terciario. Alcaufar, SE Menorca. NE Hoja de Illa de l'Aire. (por vivatijola-google)



Arco natural en calcarenitas, talud recifal, del Messiniense, Mioceno, Terciario. Forá des Cuiner, Alcaufar, Menorca. NE Hoja de Illa de l'Aire. (por Murks-Google)



Arcos naturales en las calcarenitas del Messiniense, Mioceno, Terciario. Morro d'Alcaufar. Menorca. NE Hoja de Illa de l'Aire. (por j florit-gogle)



Illa de l'Aire,
S de
Menorca.
Dunas fijas y
calcarenitas.
(por Felipe
M.- Google)



Faro sobre calcarenitas en Isla del Aire, S de Menorca.
NE Hoja de Illa de l'Aire. (por faros-google)



Siempre habrá lugares en los que se hace difícil decirse adiós a ..las piedras.



(por Davideño-Google)

Y acabado el día, cuando las piedras se disponían a dormir en Bindañi nos fuimos despidiendo de este archivo de Menorca.



(por barbara salva/ winasone.tk-google)

Un recuerdo de la Menorca que no te han contado, ni se compra..



Para que sueñes cuando te hagan cosquillas las arenas.



Quando se pone el sol en Cap Cavalleria, Menorca. Es hora de ir pensando en el archivo 2. Tal vez. (por j.carlos triay-google)