

UNIVERSITAT POLITÈCNICA DE VALÈNCIA

ESCOLA POLITÈCNICA SUPERIOR DE GANDÍA

Grau en Gestió Turística

---



UNIVERSIDAD  
POLITECNICA  
DE VALENCIA



ESCUELA POLITÉCNICA  
SUPERIOR DE GANDÍA

**“Ruta de miradors i cales per la Marina  
Alta (Alacant, Comunitat Valenciana,  
Espanya)”**

**TREBALL FINAL DE GRAU**

Autor/a:

**Núria Català Llorca**

Tutor/a:

**Maryland Morant González**

Co-tutora:

**M<sup>re</sup> Dolores Teruel Serrano**

**GANDÍA, 2013**

## Ruta de miradors i cales per la Marina Alta (Alacant, Comunitat Valenciana, Espanya)

### Resum

La comarca de la Marina Alta, en la Comunitat Valenciana (Espanya), ofereix un gran nombre de miradors i cales, que no estan connectats entre les diverses localitats: Dénia, Xàbia, Poble nou de Benitatxell, Moraira, Benissa i Calp. Per això s'ha volgut dissenyar la connexió d'aquestes localitats per a poder obtenir una via continua des de Dénia fins a Calp per a que esta ruta es puga portar a terme per mitjà de *tracks* de GPS i que la gent puga gaudir-la. Per això s'ha dissenyat una xicoteta guia on poder consultar l'itinerari interpretatiu anomenat "Ruta de miradors i cales per la Marina Alta" per als visitants, aprofitant els recursos naturals que hi ha en la Marina Alta.

Paraules claus: miradors, cales, ruta, *tracks* de GPS

### Summary

The region of the Marina Alta, in the Comunitat Valenciana (Spain), in the coast, offers a lot of viewpoints and coves, that it isn't connected between the towns: Dénia, Xàbia, Poble nou de Benitatxell, Moraira, Benissa and Calp. For this reason it has been designed the connections of these towns to obtain a continue path from Dénia to Calp for the path can be to do by GPS tracks to people can enjoy it. For this it has designed a little guide where you can consult the interpretative itinerary called "Ruta de miradors i cales per la Marina Alta" for the visitors, to using the naturals resources that the Marina Alta has.

Key words: viewpoints, coves, path, GPS tracks

## Ruta de miradors i cales per la Marina Alta (Alacant, Comunitat Valenciana, Espanya)

### Índex

1.	Introducció.....	4
1.1.	Justificació del treball .....	5
1.2.	Objectius.....	6
1.3.	Metodologia.....	6
1.4.	Marc teòric.....	6
2.	Estudio del cas de la Marina Alta.....	10
2.1.	Localització.....	10
2.2.	Conjunt de la Marina Alta.....	10
2.3.	Característiques geogràfiques.....	10
2.4.	Anàlisi de l'oferta.....	11
2.5.	Anàlisi de la demanda .....	12
2.6.	Número de turistes.....	13
2.7.	Perfil del turista .....	13
2.8.	Perfil del turista potencial .....	14
3.	La ruta dels miradors.....	14
3.1.	Fixes tècniques dels miradors .....	15
3.2.	Proposta de l'itinerari.....	41
4.	Codi de conducta ètica.....	45
4.1.	Normativa o regularització que afecten als paratges naturals visitats .....	45
4.2.	Recomanacions per a fer la ruta .....	46
5.	Conclusions.....	47
6.	Bibliografia .....	48

## Ruta de miradors i cales per la Marina Alta (Alacant, Comunitat Valenciana, Espanya)

### 1. Introducció

Aquest projecte té una relació amb el turisme natural, que es defineix com a «aquell turisme en el que el turista demanda components naturals, encara que els seus motius no tinguen perquè estar relacionats exclusivament amb els valors naturals de l'entorn, sinó més bé amb el gaudi dels recursos que eixe entorn oferta» (Flores Ruiz, 2008, UMED). Dins d'aquest, es troba el turisme actiu, que és el que més es practica en aquesta tipologia. El turisme actiu s'ha desenvolupat en les dos últimes dècades, encara que els seus orígens es remunten a finals del s.XIX (Luque Gil, 2003). Aquest actualment ve dirigit per empreses privades que el promocionen i gestionen, per això és important basar-se amb les seues dades i fins i tot amb les de turisme rural (tipologia lligada al turisme actiu), degut a la manca d'aquestes en el sector.

Com s'ha mencionat les dades de empreses de turisme actiu han augmentat últimament, de fet, Espanya conta amb 1.500 empreses de turisme actiu, i concretament en la Comunitat Valenciana (Espanya), en el 2011 es van realitzar més de 752.375 viatges que van incloure alguna activitat de turisme d'aventura (turisme actiu) (Turisme Generalitat Valenciana. 2012).

La demanda de turisme actiu a Espanya està registrant un període de forta expansió en els últims tres anys. En 2011 els viatges amb activitats de turisme d'aventura van créixer un 37,6%, la qual cosa es va acumular a l'increment obtingut en 2010. (Conselleria de Turisme, Cultura i Esports)

No obstant això, el turisme actiu a Espanya continua estant en un segon nivell comparat amb el turisme de sol i platja (predominant en la Comunitat Valenciana). Les activitats de turisme actiu només formen part del 0,7% dels viatges realitzats pels turistes estrangers i del 0,24% dels espanyols. (Conselleria de Turisme, Cultura i Esports)

Degut a este increment que s'està donant i als recursos que hi ha a la Marina Alta (Fig. 1) - (Comunitat Valenciana, Espanya), i on hi predomina un turisme de sol i platja, s'ha pensat que el disseny de la ruta senderista seria un bon mètode per a començar a fer propostes amb l'objectiu final de frenar la estacionalitat que hi ha a la Marina Alta (Comunitat Valenciana, Espanya) i així tenir l'oportunitat d'oferir productes diferents per tal de que no es quede una zona obsoleta que només ofereix sol i platja, i només es capaç de sobreviure en les èpoques estivals.



**Figura 1.** Marina Alta, Comunitat Valenciana, Espanya  
**Font:** google earth [2013]

## Ruta de miradors i cales per la Marina Alta (Alacant, Comunitat Valenciana, Espanya)

Per aquesta raó, en aquest treball va a projectar-se el disseny d'una possible guia de sendes (per parcs naturals i camins o carreteres), que contarà amb un xicotet resum dels recursos pels quals esta pensat que passe la ruta, els quilometratges de cada tram, i els *tracks* de GPS<sup>1</sup> per poder posar en pràctica un tipus de geocaching privat<sup>2</sup> i d'aquesta forma utilitzar una nova tecnologia que pot servir com un punt atractiu de la guia. Estant aquesta guia dirigida a la demanda turística interessada per la natura i els paisatges del litoral de la Marina Alta (Comunitat Valenciana, Espanya), que cerque la tranquil·litat i alguns coneixements, amb l'objectiu de plaer, però que també valore el patrimoni natural i cultural que observa.

### 1.1. Justificació del treball

Com s'ha mencionat en la introducció, la Marina Alta en les dos últimes dècades, ha començat a augmentar el nombre d'empreses de turisme actiu, de fet Alacant (província de la Marina Alta) comptava amb un total de 25 empreses dirigides al turisme actiu (Conselleria de Turisme de la Comunitat Valenciana, 2012), mes concretament en l'àmbit marítim i terrestre. Però, tot i això, no s'ha posat en valor tots els recursos que hi ha a la Marina, per això s'ha decidit fer aquest projecte.

Actualment, per la zona on es proposa l'itinerari, tan sols compta amb una ruta de miradors que uneix tota la costa de Xàbia, però no hi ha cap tipus de senyalització, i tampoc estan units els municipis de Dénia, Xàbia, Benitatxell, Moraira i Calp (Fig. 2) per sendes.

Per això crec que en el cas que es portarà a terme, seria una oportunitat de poder unir aquestes poblacions i així no basar només esta comarca en el turisme de sol i platja (que és el que predomina) i també la gent podrà practicar activitats interpretatives com: la contemplació de paisatges, l'allistament d'aus, l'aprenentatge de l'època morisca... en els paisatges que ens ofereix la Costa Blanca.

A més a més, les rutes que hi ha a la Marina Alta (Comunitat Valenciana, Espanya), són predominantment d'interior, hi ha poques que bordegen la costa, per tant es podria portar a terme com a alguna cosa poc vista.

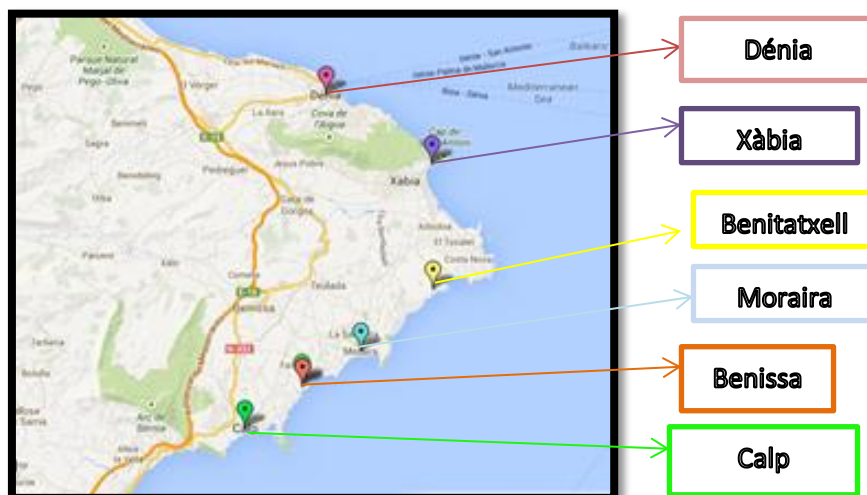


Figura 2. Municipis per on passarà la ruta  
Font: Google maps [2013]

<sup>1</sup> Sistema de Posicionament Global

<sup>2</sup> És un joc a l'aire lliure de cerca del tresor pel món real. Els jugadors intenten localitzar contenidors amagats, anomenats geoamagatalls, emprant dispositius GPS i compartir les seves experiències en línia (geocaching)

## Ruta de miradors i cales per la Marina Alta (Alacant, Comunitat Valenciana, Espanya)

### 1.2. Objectius

Objectiu principal:

- Dissenyar una nova ruta de miradors per a la realització de turisme actiu en el que tant els turistes com els ciutadans d'aquesta zona puguen realitzar-la.
- Dissenyar una connexió entre els miradors de la Marina Alta (Alacant, Espanya), per a donar a conèixer els pobles d'aquests miradors (Dénia, Xàbia, Benitatxell, Moraira i Calp).

Objectius secundaris:

- Analitzar el turisme actiu
- Inventariar els recursos naturals i culturals que hi ha per a posar-los en valor en la ruta (Dénia, Xàbia, Benitatxell, Moraira i Calp).
- Implementar l'ús de les noves tecnologies per mig de senyals GPS
- Contactar amb empreses turístiques relacionades en el turisme actiu per a poder posar en pràctica aquesta ruta o la creació d'una autoguía.

### 1.3. Metodologia

Per al disseny de la ruta, primerament es va buscar bibliografia per aconseguir les dades sobre per on es situaria (la Marina Alta), per on passaria (quins són els miradors i cales més importants, quina seria la distancia...), com es podria fer (a peu, en bici...), etc.

Després, es va fer un treball de camp i un estudi dels recursos els següents dies amb els seus corresponents recorreguts:

- El 31/03/2013 es va realitzar el tram de Dénia a Xàbia
- El 07/04/2013 es va realitzar el tram de Xàbia a la Granadella (Xàbia)
- El 15/04/2013 es va realitzar el tram de la Granadella (Xàbia) al Moraig (El Poble Nou de Benitatxell)
- El 02/06/2013 es va realitzar el tram del Moraig (El Poble Nou de Benitatxell) a Moraira
- El 23/06/2013 es va realitzar el tram de Moraira a Calp
- El 10/07/2013 es va realitzar l'últim tram pel Penyal d'Ifach (Calp)

En aquest treball de camp es va mesurar el quilometratge de cada tram, i es va fer un inventari de recursos.

Mentre es feia el treball de camp, s'estudiava el turisme actiu i el geocaching en Espanya, i després en la Comunitat Valenciana en concret; a més de l'oferta i la demanda que hi ha a la Marina Alta (Comunitat Valenciana, Espanya), per mitjà de les estadístiques que em van facilitar els tècnics de turisme dels municipis involucrats en aquesta ruta per via electrònica.

I per últim es va realitzar la proposta del disseny.

### 1.4. Marc teòric

Una ruta com aquesta forma part de la modalitat turisme actiu. En aquest disseny proposat, passa tant per paratges naturals com centres històrics de les localitats, per tant pel disseny d'aquesta és necessari tenir en compte la normativa de parcs naturals i la gestió de l'ús públic en espais naturals, a més de conèixer el funcionament del *geocaching* com a nova tecnologia aplicable a la proposta.

### **Espais naturals protegits**

Els espais naturals protegits, són aquells espais que, degut a les seues característiques naturals, han de ser protegits per la Llei Autònoma 11/1994, d'Espais Naturals Protegits de la Comunitat Valenciana (En el cas de la Comunitat Valenciana).

Un Espai Natural Protegit, pretén ser un instrument per a la conservació de la biosfera i, conservar en la utilització dels recursos de la Terra de manera sostenible i prudent per a que produeixen el major benefici per a les generacions actuals i mantenint les potencialitats per a satisfer les necessitats i les aspiracions de les generacions futures (Franquesa, 1996)

Avui dia, la Comunitat Valenciana, compta amb una amplia diversitat d'espais naturals (més de vint espais protegits (Fundació Cam, 1993)), que inclou des de reserves marines fins a cims.

La Reserva Marina del Cap de Sant Antoni forma part del recorregut de l'itinerari proposat. Es troba en la costa nord d'Alacant, entre les poblacions de Dénia i Xàbia. Els seus penya-segats arriben a superar els 150 metres d'alçària. Posseeix una variada topografia submarina on hi ha representació d'un gran nombre d'espècies lligades a estes costes rocoses, que doten a la Reserva del Cap de Sant Antoni d'un elevat interès ecològic, científic, paisatgístic i recreatiu. (Conselleria d'Infraestructures, Territori i Medi ambient, 2013)

Altre espai natural per on passa el recorregut és el Parc Natural del Montgó, altiu massís calcari de 753 m d'altitud situat entre els municipis de Dénia i Xàbia. S'uneix amb el cap de Sant Antoni per mitjà d'una plana elevada anomenada les Planes, on es pot percebre l'empremta de l'antic paisatge agrícola. La flora del parc és molt rica, amb més de 600 espècies entre les quals hi ha nombrosos endemismes. (Conselleria d'Infraestructures, Territori i Medi ambient, 2013)

Pel que fa a la gestió dels espais naturals d'aquesta ruta, estan gestionats per mig de la Conselleria de Medi Ambient de la Comunitat Valenciana. (Portal Oficial de Turisme de la Comunitat Valenciana. 2013).

Com s'ha vist en aquest apartat, es pot concloure que la Marina Alta compta amb alguns dels parcs naturals protegits que es poden trobar en la Marina Alta, punt a favor per a l'elaboració d'un nou itinerari de sendes, ja que hi ha la base, i tan sols s'ha de senyalar un nou itinerari.

### **Gestió de l'ús públic en espais naturals protegits**

En l'actualitat i degut a diverses pràctiques negligents pel que fa a la conservació dels entorns naturals, és necessari la creació d'espais naturals protegits. Aquests pretenen ser un instrument per a la conservació d'uns espais determinats, que puguin garantir la supervivència d'espècies en perill. A la fi de que les generacions actuals i futures puguin gaudir de la biodiversitat dels entorns naturals.

Per tal de poder compatibilitzar el gaudi de totes les persones i la conservació, és fa necessari regular l'activitat dins d'aquests entorns. L'ús públic d'aquests espais protegits, no significa més que, regular l'accés amb certes restriccions que puguin garantir els objectius dels mateixos. Aquesta llavor, en el Parc Natural del Montgó es basa en unes bones practiques per a disminuir l'impacte ambiental negatiu de les activitats que produïm els humans i es basa en:

## Ruta de miradors i cales per la Marina Alta (Alacant, Comunitat Valenciana, Espanya)

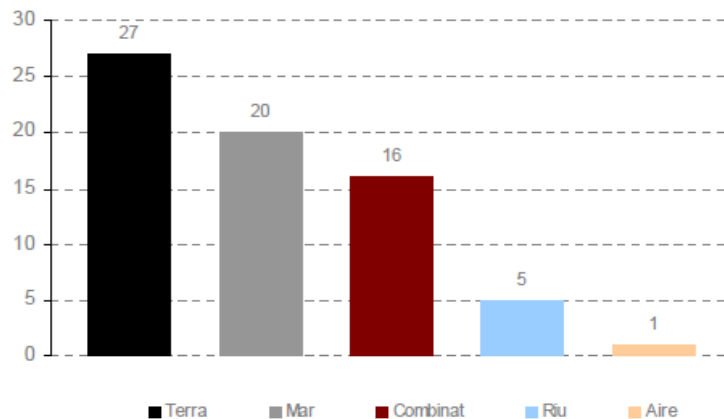
- Respectar els senyals que es troben, seguint els itineraris marcats.
- Cuidar i mantenir les instal·lacions i els equipaments del Parc.
- Procura fer poc soroll per a no espantar les aus. Respectar la tranquil·litat i gaudir del silenci.
- No molestar la fauna que trobes al llarg de les rutes.
- Després de la visita, deixar el Parc almenys tan net com l'hem trobat, deixar el fem al contenidor del municipi més proper, així la recollida és més ràpida.
- Ajudar a evitar incendis. Si fumes, apaga i recull la burilla.
- No portar elements del medi a casa (plomes, ous, nius, etc.)
- Portar els animals domèstics lligats.
- No collir les plantes.

Tota aquesta llavor, és molt important per poder apreciar, tot allò que ens ofereix la natura.

### Turisme actiu

Una bona definició de turisme actiu és: «Conjunt de viatges de caràcter lúdic i per a practicar activitats físicoesportives-recreatives, que es desenvolupen en el medi natural, amb un cert grau de destresa, però no de manera competitiva.» (Castro i Hernández, 2007), ja que el turisme actiu es basa en la pràctica d'esports d'aventura en el medi natural.

En la Comunitat Valenciana en aquesta tipologia de turisme existeix en data al 2012, un total de 69 empreses inscrites dedicades a aquest tipus de turisme. En el gràfic següent (Fig. 3), podem observar les diferents empreses segons la tipologia de turisme actiu.

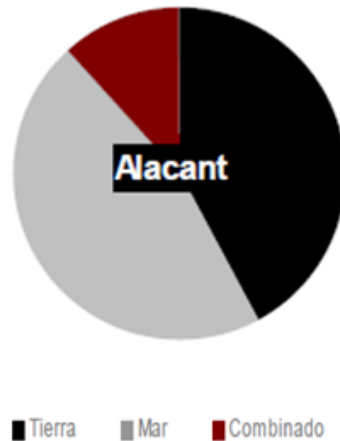


**Figura 3:** Empreses de turisme actiu en la Comunitat Valenciana 2012

**Font:** Agència Valenciana de Turisme. Registre General d'Empreses, Establiments i Professions Turístiques de la Comunitat Valenciana, 2012

De les 69 empreses mencionades abans, la província d'Alacant concentra el nombre més gran d'empreses de turisme actiu a la Comunitat Valenciana (25 empreses), la majoria de les quals ofereix activitats en els àmbits marí (12 empreses) i terrestre (11 empreses). En el següent gràfic (Fig. 4) es pot observar aquest fet.





**Figura 4:** Turisme actiu a Alacant

**Font:** Agencia Valenciana de Turisme. Registre General d'Empreses, Establiments i Professions Turístiques de la Comunitat Valenciana, 2012

## Geocaching

Com que en la proposta s'ha inclòs l'ús d'una nova tecnologia (el *geocaching*), cal explicar que per molt que sone a nou, és nou però no tant com pareix, ja que avui dia pocs llocs escapen del *geocaching*, Espanya per exemple, conta amb quasi 4.000 tesors amagats, i la seua pràctica va començar en l'any 2008 (El País, 2009).

Pel que fa a la practica d'aquest, es basa en l'amagatall d'un objecte, tant entre els espais naturals com entre els centres de ciutat, i després pujar a la web [www.geocaching.com](http://www.geocaching.com) les coordenades amb la descripció de la ruta. Aquest objecte pot ser des d'un simple joguet, fins a una llibreta per a apuntar el nom de les persones que han trobat l'amagatall (a voltes l'amagatall no és tan simple de trobar, perquè les coordenades no et porten fins al lloc exacte del *cache*<sup>3</sup>, sinó que a partir d'unes pistes o endevinalles la persona ha de descobrir l'amagatall). Una volta trobat l'objecte, es deu fer un avis en la web mencionada amb anterioritat.

Per a que els caches (mencionats amb anterioritat) es conserven, els propietaris de cada objecte ha de tenir la responsabilitat de la conservació i preocupar-se de si les coordenades segueixen sent correctes.

Un exemple de *geocaching* és un que hi ha a Madrid, en el que, quant arribes al tresor, et demana que dibuixes un gat, a partir d'ahí et donen pistes per a anar a un altre amagatall. (El País, 2009).

Altres exemples dels més famosos és el que va crear Gonzalo Arenos<sup>4</sup>, amb amagatalls en 43 bous Osborne en Espanya. (El País, 2009).

Aquesta nova forma de fer turisme actiu, esta emprant-se cada vegada més, per això pense que per mitjà d'aquesta podria ser més fàcil portar a terme la ruta dissenyada, ja que és una idea innovadora, fàcil i divertida per a que qualsevol persona la porte a terme.

<sup>3</sup> Els amagatalls

<sup>4</sup> Cofundador de Geobuscadoes Españoles Asociados (GEA)

## **2. Estudio del cas de la Marina Alta**

### **2.1. Localització**

La Marina Alta (on es localitza la ruta proposada) és una comarca de la costa de la Comunitat Valenciana, en la part septentrional de la província d'Alacant. La seua capital de comarca és Dénia i limita al nord amb la província de València, a l'oest amb la comarca de l'Alcoià, al sud amb la comarca de la Marina Baixa i a l'est amb el Mar Mediterrani.

### **2.2. Conjunt de la Marina Alta**

La Marina Alta (comarca seleccionada per al projecte), compta amb una superfície de 758 km<sup>2</sup> (Conselleria de Medi Ambient, Aigua, Urbanisme i Habitatge, 2012), els quals estan repartits en 33 Municipis (Adsubia, Alcalalí, Beniarbeig, Benigembla, Benidoleig, Benimeli, Benissa, Benitatxell, Calp, Castell de Castells, Dénia, Gata de Gorgos, Xaló, Llíber, Murla, Ondara, Orba, Parcent, Pedreguer, Pego, Els Poblets, Ràfol d'Almunia, Sagra, Sanet i Negrals, Senija, Teulada, Tormos, Vall d'Alcalà, Vall d'Ebo, Vall de Gallinera, Vall de Laguar, El Verger i Xàbia).

Aquesta comarca, mostra uns paisatges molt diferents, en la part nord, la Marina Alta es queda a les portes de la província de València, abandonant-se en la marjal de Pego. Un conjunt de abruptes serres (Gallinera, Almirant, Segaria, Foradà, Carrascal de Parcent) formen a l'oest estretes valls per on corre una xarxa hidrogràfica un tant pobra: el Girona, el Gorgos, i el Gallinera. Abunden, en canvi paratges naturals de gran bellesa com la Vall de Laguar, la Vall de Gallinera, la Vall d'Ebo, la Vall de Pop... on es van escriure els dramàtics episodis del final de la dominació musulmana (Conselleria de Medi Ambient, Aigua, Urbanisme i Habitatge, 2012),.

La seua proximitat a la mar, junt a la relativa altura de les muntanyes interiors, determinen un clima mediterrani semihumit, amb temperatures mitges entres els 17 graus del litoral i els 14 de l'interior (Conselleria de Medi Ambient, Aigua, Urbanisme i Habitatge, 2012).

En quant a l'activitat econòmica, en la comarca hi ha dos zones físicament diferenciades, generant dos estructures econòmiques fortament diferents i desequilibrades. La zona de les Valls, muntanyes i de poca població, amb agricultura de secà amb escàs rendiment i baix nivell de producció; i la zona del litoral, amb relleus més suaus i major densitat de població amb turisme (degut als bells paisatges i el conjunt de serveis cada volta més variats), i pesca (els ports de Dénia, Xàbia i Calp polaritzen l'activitat pesquera) - (Conselleria de Medi Ambient, Aigua, Urbanisme i Habitatge, 2012).

Aquesta comarca, ha segut seleccionada per la quantitat de recursos que ofereix, les temperatures idònies per a la practica de senderisme, a més de ser una oportunitat per a combatre l'estacionalitat.

### **2.3. Característiques geogràfiques**

La Marina Alta és una comarca costanera que marca un punt de transició entre el litoral pla i obert de la Safor, on són molt comuns els penya-segats.

La comarca es divideix abruptament en tres zones de plana separades per agreses muntanyes:

- La zona del voltant del riu Girona (Dénia, el Verger i Ondara), és el punt més meridional del cultiu intensiu de tarongers a la Comunitat Valenciana

## Ruta de miradors i cales per la Marina Alta (Alacant, Comunitat Valenciana, Espanya)

- La zona del riu Gorgos (de Xàbia a Gata de Gorgos), es tracta d'una zona plana.
- La zona entre Pego i la costa, que es tracta d'una plana marjalenca a l'extrem nord, el Parc Natural de la Marjal de Pego i Oliva.

### 2.4. Anàlisi de l'oferta

Una volta coneixedors de la zona, s'ha investigat l'oferta que hi ha a la costa de la Marina Alta (Alacant, Comunitat Valenciana, Espanya), basada en el turisme de sol i platja.

L'oferta general de Dénia, Xàbia, El Poble Nou de Benitatxell i Moraira fa recalcament en la presència de sol i platja, però també en el paisatge, la ciutat històrica, la gastronomia i les festes. La promoció d'allotjaments al·ludeix a hotels, apartaments, hostals i pensions. Els equipaments culturals, junt amb els esdeveniments, són els recursos que més es pronuncien (14 mostres entre programació cultural, l'opera i els "Mini Jocs la Marina Alta"). En el apartat d'oci actiu, Dénia i Xàbia promocionen conjuntament excursions marítimes amb vaixell amb visió submarina, llanxa de propulsió a xorro, catamarà, jeep, cabiró, quads o tren turístic (Conselleria de turisme de la Comunitat Valenciana, 2006).

Pel que fa referència a Calp la seua oferta general posa en valor fonamentalment el paisatge, la gastronomia, les festes i la possibilitat de realitzar activitats esportives. El perfil de l'oferta d'allotjaments és més diversa que en el cas de Dénia, Xàbia, El Poble Nou de Benitatxell i Moraira, ja que a l'oferta d'hotels, apartaments i pensions, se li afegeix la de vil·les i bungalows. El patrimoni històric per a aquesta localitat juga un paper significatiu. D'aquesta forma, el casc antic, la llonja, el port i les salines, mai passen desadvertits pel turista que repassa la promoció municipal. Així mateix, també és de destacar l'oferta dedicada a festes populars i espectacles (cabaret, tablado flamenco, etc.). Tot i això, l'oferta d'oci actiu no aporta res nou, tan sols es limita a repetir l'oferta de Dénia, Xàbia, Poble Nou de Benitatxell i Moraira (Conselleria de turisme de la Comunitat Valenciana, 2006).

En Dénia la promoció d'oferta general abasta a tota la comarca de la Marina Alta, posant en valor primordialment la natura, artesania, els esports i la gastronomia. Tot i això, es fa notar un cert èmfasi promocional sobre el municipi interior de la Vall d'Ebo, on es promociona el Museu Etnogràfic, la Cova del Rull i la possibilitat de realitzar acampades (Conselleria de turisme de la Comunitat Valenciana, 2006).

Els esports i l'aventura actualment constitueix l'oferta complementaria més diversa, innovadora i difosa de la província d'Alacant. Aquest tipus d'oferta sempre ha estat dominat pels esports aquàtics, però cada volta més, s'introdueixen noves activitats en el medi terrestre e inclòs existint la possibilitat de realitzar incursions en el medi aeri (vols en globus o salts en paracaigudes) (Conselleria de turisme de la Comunitat Valenciana, 2006).

L'implantació d'aquestes activitats lúdic-esportives <sup>5</sup>normalment es desenvolupen en el mitja litoral al servei del turisme massiu de sol i platja. Tot i això, poc a poc es va innovant cada volta més e involucrant el medi interior. En este sentit, el nord de la província (Marina Alta i Marina Baixa) és on millor s'està integrant l'espai interior en el frenesí turístic litoral. La prova apareix en les promocions de Dénia i Calp que ja incorporen diferents rutes de senderisme i mountain bike, així com també altres per a automòbil. Però no sols s'ofereixen excursions, també és factible la practica de altres

---

<sup>5</sup> Són aquelles activitats que es realitzen per plaer, mentre es practica un esport

## Ruta de miradors i cales per la Marina Alta (Alacant, Comunitat Valenciana, Espanya)

esports com el go kart and cross buggy, la equitació o la pesca costera. (Conselleria de Turisme de la Generalitat Valenciana. 2006).

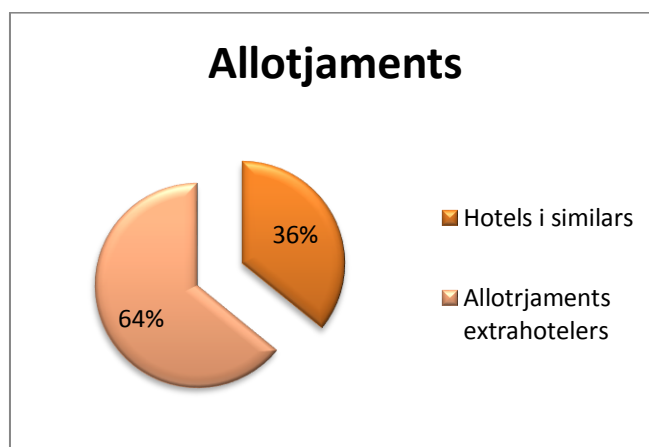
### 2.5. Anàlisi de la demanda

En quant a la demanda, la Comunitat Valenciana en l'any 2011 es van registrar un total de 16.968.764 (Instituto de Estudios Turísticos, 2012) turistes estrangers i nacionals.

#### Estrangers

En la Comunitat Valenciana en l'any 2011 van arribar un total de 5,4 milions de turistes, els quals demandaven:

- Turisme d'oci en el que predominava el turisme de sol y platja.
- Allotjaments extrahotelers (Fig. 5).

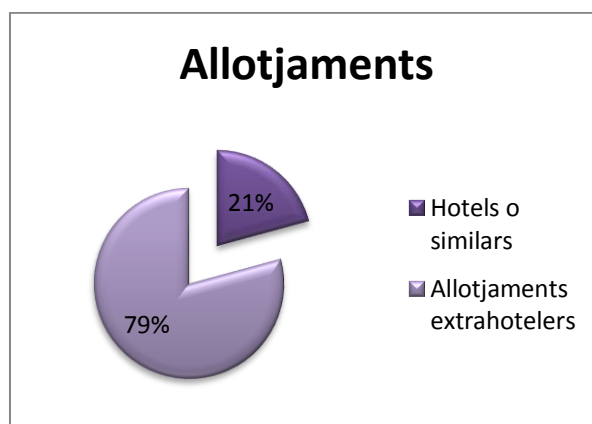


**Figura 5:** Allotjaments turistes estrangers  
**Font:** Instituto de Estudios Turísticos 2012

#### Nacionals

En la Comunitat Valenciana en l'any 2011 van arribar un total de 13.964.773 de turistes, els quals demandaven:

- Turisme d'oci en el que predominava el turisme de sol y platja.
- Allotjaments extrahotelers (Fig. 6).



**Figura 6:** Allotjaments turistes interns  
**Font:** Instituto de Estudios Turísticos 2012

## **Ruta de miradors i cales per la Marina Alta (Alacant, Comunitat Valenciana, Espanya)**

D'aquestos 3.018 turistes van incloure turisme d'aventura a l'aire lliure en la Comunitat Valenciana (Font: Conselleria de Turisme, Cultura i Esports).

### **2.6. Número de turistes**

Entre les poblacions de Dénia, Xàbia, Benitatxell, Moraira i Calp; han hagut en l'any 2012 un total de 158.812 visites de grups en les diferents Tourist Info:

- Xàbia 2011: 44.001 grups visitants
- Dénia 2012: 45.241 grups visitants
- Calp 2012: 46.015 grups visitants
- Benitatxell 2012: 1.099 grups visitants
- Moraira 2012: 22.456 grups visitants

Aquestes dades demostren que hi ha una gran aflluència de turistes, els quals podria interessar-los la pràctica de senderisme per les costes, ja que segons les estadístiques que m'han facilitat els tècnics de turisme, es pot observar que hi ha més demanda per part d'estrangers que nacionals, i que aquests, tot i que demanden sol i platja, cada volta s'estan incrementant les visites per a la practica del senderisme.

### **2.7. Perfil del turista**

Pel que fa al perfil del turista, és necessari saber quin és, ja que per fer un disseny d'una guia de sendes, primer es deu saber qui visita aquesta zona per així poder adaptar-la segons el perfil que es done.

Els turistes de la Marina Alta (Comunitat Valenciana, Espanya), practiquen activitats relacionades amb:

- El sol i la platja: aquestes activitats són les més practicades en l'època estival, les quals creen una gran estacionalitat en les èpoques hivernals.
- Els esports nàutics: molt importants degut a les instal·lacions que té la Marina Alta, a nivell d'estacions nàutiques.
- Els esports: dins d'aquestes activitats, predomina el golf provocant desestacionalitat en l'època hivernal, ja que la Marina Alta conta amb 3 camps de golf que creen riquesa, ja que aquest esport significa pels turistes una alta despesa. (Conselleria de Turisme de la Generalitat Valenciana)

Pel que fa al perfil del turista que hi visita la costa de la Marina Altra, es tracta de parelles i famílies entre els 35 i els 60 anys tant de nacionalitat estrangera com nacional, en temporada estival, que són atrets pel clima i volen gaudir de les platges; encara que també es practica altres tipologies de turisme, però amb un percentatge inferior al turisme de sol i platja que és el tipus de turisme que més es practica en aquesta comarca.

### **2.8. Perfil del turista potencial**

Pel que fa al turista potencial<sup>6</sup>, hi ha dos tipus de turista que interessaria més aquesta ruta, per una part el turista amant de la natura, més concretament del litoral; i per altra banda el turista que li agrada la pràctica del senderisme.

#### Perfil del turista amant de la natura

A aquesta tipologia de turistes, els podria interessar la ruta, ja que la gent que practica el turisme de natura el practiquen amb la finalitat de gaudir, apreciar i estudiar atractius naturals i manifestacions culturals associades, amb un baix impacte ambiental i en benefici de les poblacions locals. (DEPANA, 2009)

Algunes característiques d'aquests possibles turistes són:

- Que estimen la natura i es preocupen pel medi ambient.
- Que vulguen gaudir de la tranquil·litat.
- Que tinguen una mitja d'edat entorn els 35-65 anys.
- Que tinguen un nivell adquisitiu mitjà.

#### Perfil del turista practicant del senderisme

en aquesta tipologia de turistes es podria dir que el seu objectiu principal és practicar el senderisme que es tracta de recórrer camins a peu, pel plaer de fer-ho, fent servir preferentment senders senyalitzats amb l'objectiu d'entrar en contacte amb l'entorn, ja sigui natural, cultural o social. (DEPANA, 2009).

Algunes de les característiques comuns d'aquests:

- Amants del senderisme.
- Entre els 35 i 60 anys.
- Un nivell adquisitiu mitjà.

### **3. La ruta dels miradors**

La ruta dissenyada, es presenta a continuació amb la fixa tècnica de cada mirador. L'objectiu d'aquestes es basa en facilitar la informació de cada tram i mirador per a tot aquell interessat amb la ruta.

Cal dir que aquesta ja te alguns trams senyalats com és el cas de la Torre del Gerro, els Miradors de Xàbia, la cala Llebeig, el Cap d'Or, el passeig ecològic de Benissa (que es compona de la unió les cales que hi ha a Benissa), i el penyal d'lfach. Però no tots estan units per això el disseny d'aquesta per mitjà del *geocaching*.

---

<sup>6</sup> És aquell turista que podria interessar-li aquesta ruta

## Ruta de miradors i cales per la Marina Alta (Alacant, Comunitat Valenciana, Espanya)

### 3.1. Fixes tècniques dels miradors

A continuació es presenten les fixes tècniques:

<b>Nº de fitxa:</b> 001		
<b>Nom del recurs turístic:</b> Castell de Dénia		
<b>Regió:</b> Comunitat Valenciana	<b>Província:</b> Alacant	<b>Municipi:</b> Dénia
<b>Categoria:</b> Arquitectura i espais urbans/Castell		
<b>Descripció:</b> És tracta del Castell morisc de Dénia, datat entre els segles XI i XII. En aquest també s'ha vist reflectit el pas dels romans i altres cultures fins a l'actualitat. Des de el mirador que hi ha en la part més alta del Castell, es pot observar tota la part costera de la ciutat de Dénia (Fig. 7).		
<b>Accés al recurs</b>		
<input type="checkbox"/> A cavall	<input type="checkbox"/> Automòbil particular	<input type="checkbox"/> Taxi
<input checked="" type="checkbox"/> A peu	<input type="checkbox"/> Transport públic	<input type="checkbox"/> Altre
<input type="checkbox"/> En bicicleta	<input checked="" type="checkbox"/> Transport turístic	
<b>Tipus d'ingrés</b>		
<input type="checkbox"/> Lliure	<input type="checkbox"/> Semi-restringit (previ permís)	
<input checked="" type="checkbox"/> Prèvia presentació de ticket	<input type="checkbox"/> Altre	
<b>Activitats desenvolupades dins del recurs turístic</b>		
<b>Interpretatives-educatives</b>	<b>Esportives-aventureres</b>	<b>Lúdiques</b>
<input checked="" type="checkbox"/> Observació d'aus <input type="checkbox"/> Observació de Fauna <input type="checkbox"/> Observació de Flora <input checked="" type="checkbox"/> Activitats Culturals <input checked="" type="checkbox"/> Estudi e investigació	<input checked="" type="checkbox"/> Caminata <input type="checkbox"/> Caça <input type="checkbox"/> Ciclisme	<input checked="" type="checkbox"/> Presa de Fotografies i Filmacions <input type="checkbox"/> Activitats Socials <input type="checkbox"/> Compres d'Artesania <input checked="" type="checkbox"/> Realització d'Esdeveniments <input type="checkbox"/> Altres
<b>Horaris:</b>		
<ul style="list-style-type: none"> <li>• Nov-Març: 10h00-13h00 i 15h00-18h00.</li> <li>• Abril-Maig: 10h00-13h30 i 15h30 a 19h00.</li> <li>• Juny: 10h00-13h30 i 16h00 a 19h30.</li> <li>• Juliol-Agost: 10h00-13h30 i 17h00-00h30.</li> <li>• Setembre: 10h00-13h30 i 16h00-20h00.</li> <li>• Octubre: 10h00-13h00 i 15h00-18h30.</li> </ul>		
<b>Preus:</b>		
<ul style="list-style-type: none"> <li>• Adults 3€</li> <li>• Xiquets 1€ (de 8 a 16 anys)</li> <li>• Estudiants, usuaris Dénia Card, Grups, jubilats i pensionistes 2€</li> </ul>		

**Ruta de miradors i cales per la Marina Alta (Alacant, Comunitat Valenciana, Espanya)**

**Propietat del recurs turístic:** Ajuntament de Dénia

**Administrat per:** Ajuntament de Dénia



**Figura 7:** Castell de Dénia  
**Font:** elaboració pròpia

**Nº de fitxa:** 002

**Nom del recurs turístic:** Torre del Gerro

**Regió:** Comunitat Valenciana

**Província:** Alacant

**Municipi:** Dénia

**Categoria:** Llocs històrics/ Torre vigia

**Descripció:** Es tracta d'una Torre de guaita renaixentista, la utilitat de la qual era la de vigilància costanera per a defendre's dels pirates en els segles XVI i XVII. La figura 8 ens mostra el paisatge que ens deixa aquest mirador.

**Accés al recurs**

A cavall

Automòbil particular

Taxi

A peu

Transport públic

Altre

En bicicleta

Transport turístic

**Tipus d'ingrés**

Lliure

Semi-restringit (previ permís)

Prèvia presentació de ticket

Altre

**Activitats desenvolupades dins del recurs turístic**

<b>Interpretatives-educatives</b>	<b>Esportives-aventureres</b>	<b>Lúdiques</b>
<input checked="" type="checkbox"/> Observació d'aus	<input checked="" type="checkbox"/> Caminata	<input checked="" type="checkbox"/> Presa de Fotografies i Filmacions
<input checked="" type="checkbox"/> Observació de Fauna	<input type="checkbox"/> Caça	<input type="checkbox"/> Activitats Socials
<input checked="" type="checkbox"/> Observació de Flora	<input checked="" type="checkbox"/> Ciclisme	<input type="checkbox"/> Compres d'Artesania
<input type="checkbox"/> Activitats Culturals		<input type="checkbox"/> Realització d'Esdeveniments
<input checked="" type="checkbox"/> Estudi e investigació		<input type="checkbox"/> Altres

**Propietat del recurs turístic:** Ajuntament de Dénia


**Administrat per:** Ajuntament de Dénia



**Figura 8:** Torre del Gerro  
**Font:** elaboració pròpia




Ruta de miradors i cales per la Marina Alta (Alacant, Comunitat Valenciana, Espanya)

<b>Nº de fitxa:</b> 003		
<b>Nom del recurs turístic:</b> Els Molins		
<b>Regió:</b> Comunitat Valenciana	<b>Província:</b> Alacant	<b>Municipi:</b> Xàbia
<b>Categoria:</b> Arquitectura i espais urbans/ mirador		
<b>Descripció:</b> Són molins del segle XIV... i formen part d'aquest mirador. Aquests molins, avui ja en desús, s'empraven per batre antigament algunes llavors com el blat per a d'aquesta forma poder fer farina i altres productes. Des d'aquest mirador s'observa la costa i la ciutat de Xàbia (Fig. 9).		
<b>Accés al recurs</b>		
<input type="checkbox"/> A cavall	<input type="checkbox"/> Automòbil particular	<input type="checkbox"/> Taxi
<input checked="" type="checkbox"/> A peu	<input type="checkbox"/> Transport públic	<input type="checkbox"/> Altre
<input checked="" type="checkbox"/> En bicicleta	<input type="checkbox"/> Transport turístic	
<b>Tipus d'ingrés</b>		
<input checked="" type="checkbox"/> Lliure	<input type="checkbox"/> Semi-restringit (previ permís)	
<input type="checkbox"/> Prèvia presentació de ticket	<input type="checkbox"/> Altre	
<b>Activitats desenvolupades dins del recurs turístic</b>		
<b>Interpretatives-educatives</b>	<b>Esportives-aventureres</b>	<b>Lúdiques</b>
<input checked="" type="checkbox"/> Observació d'aus	<input checked="" type="checkbox"/> Caminata	<input checked="" type="checkbox"/> Presa de Fotografies i Filmacions
<input checked="" type="checkbox"/> Observació de Fauna	<input type="checkbox"/> Caça	<input type="checkbox"/> Activitats Socials
<input checked="" type="checkbox"/> Observació de Flora	<input checked="" type="checkbox"/> Ciclisme	<input type="checkbox"/> Compres d'Artesania
<input type="checkbox"/> Activitats Culturals		<input type="checkbox"/> Realització d'Esdeveniments
<input checked="" type="checkbox"/> Estudi e investigació		<input type="checkbox"/> Altres
<b>Propietat del recurs turístic:</b> Ajuntament de Xàbia		
<b>Administrat per:</b> Ajuntament de Xàbia		
		
<p><b>Figura 9:</b> Els Molins  <b>Font:</b> elaboració pròpia</p>		


<b>Nº de fitxa:</b> 003		
<b>Nom del recurs turístic:</b> Cap de Sant Antoni		
<b>Regió:</b> Comunitat Valenciana	<b>Província:</b> Alacant	<b>Municipi:</b> Xàbia
<b>Categoria:</b> Llocs naturals/ cap		
<b>Descripció:</b> accident geogràfic des d'on es pot observar el municipi de Xàbia (Fig. 10). Antigament en el segle XIV, en aquest cap s'alçava una torre amb funció de vigilància de les costes, mentre que en l'actualitat forma part de la xarxa de fars de les costes. A més a més, conta amb dues microreserves vegetals, una en el seu penya-segat Nord i una altra a l'Illot de la Mona, als peus del Cap.		

## Ruta de miradors i cales per la Marina Alta (Alacant, Comunitat Valenciana, Espanya)

Accés al recurs		
<input checked="" type="checkbox"/> A cavall	<input checked="" type="checkbox"/> Automòbil particular	<input checked="" type="checkbox"/> Taxi
<input checked="" type="checkbox"/> A peu	<input type="checkbox"/> Transport públic	<input type="checkbox"/> Altre
<input checked="" type="checkbox"/> En bicicleta	<input type="checkbox"/> Transport turístic	
Tipus d'ingrés		
<input checked="" type="checkbox"/> Lliure	<input type="checkbox"/> Semi-restringit (previ permís)	
<input type="checkbox"/> Prèvia presentació de ticket	<input type="checkbox"/> Altre	
Activitats desenvolupades dins del recurs turístic		
Interpretatives-educatives	Esportives-aventureres	Lúdiques
<input checked="" type="checkbox"/> Observació d'aus	<input checked="" type="checkbox"/> Caminata	<input checked="" type="checkbox"/> Presa de Fotografies i Filmacions
<input checked="" type="checkbox"/> Observació de Fauna	<input type="checkbox"/> Caça	<input type="checkbox"/> Activitats Socials
<input checked="" type="checkbox"/> Observació de Flora	<input checked="" type="checkbox"/> Ciclisme	<input type="checkbox"/> Compres d'Artesania
<input type="checkbox"/> Activitats Culturals		<input type="checkbox"/> Realització d'Esdeveniments
<input checked="" type="checkbox"/> Estudi e investigació		<input type="checkbox"/> Altres
<b>Propietat del recurs turístic:</b> Ajuntament de Xàbia		
<b>Administrat per:</b> Ajuntament de Xàbia		
		
<b>Figura 10:</b> Cap de Sant Antoni <b>Font:</b> elaboració pròpia		


<b>Nº de fitxa:</b> 004		
<b>Nom del recurs turístic:</b> Mirador Punta de l'Arenal		
<b>Regió:</b> Comunitat Valenciana	<b>Província:</b> Alacant	<b>Municipi:</b> Xàbia
<b>Categoria:</b> Llocs naturals/ platja		
<p><b>Descripció:</b> forma part de l'únic tram arenós de la badia de Xàbia. Conformava una restinga que actua de mur de contenció de l'espai marjalenc que hi ha al seu darrere, el Saladar. A l'extrem nord d'aquesta menuda badia s'hi troba el canal de la Fontana, que perviu com a restes d'una antiga desembocadura del riu Gorgos.</p> <p>Des del segle I i fins al VII (quan va haver un gran assentament romà), es conserva una gran bassa excavada a la roca, coneguda popularment com a "Banys de la Reina". Tots aquests elements correspondrien a una factoria per a l'elaboració de salades i salses de peix que va estar en funcionament almenys entre els segles I i III de la nostra era. Des d'aquest mirador s'observen les vistes de la figura 11.</p>		
Accés al recurs		
<input checked="" type="checkbox"/> A cavall	<input checked="" type="checkbox"/> Automòbil particular	<input checked="" type="checkbox"/> Taxi
<input checked="" type="checkbox"/> A peu	<input checked="" type="checkbox"/> Transport públic	<input type="checkbox"/> Altre
<input checked="" type="checkbox"/> En bicicleta	<input checked="" type="checkbox"/> Transport turístic	

**Ruta de miradors i cales per la Marina Alta (Alacant, Comunitat Valenciana, Espanya)**

<b>Tipus d'ingrés</b>		
(X) Lliure	( ) Semi-restringit (previ permís)	
( ) Prèvia presentació de ticket	( ) Altre	
<b>Activitats desenvolupades dins del recurs turístic</b>		
<b>Interpretatives-educatives</b>	<b>Esportives-aventureres</b>	<b>Lúdiques</b>
(X) Observació d'aus (X) Observació de Fauna (X) Observació de Flora ( ) Activitats Culturals (X) Estudi e investigació	(X) Caminata ( ) Caça (X) Ciclisme	(X) Presa de Fotografies i Filmacions (X) Activitats Socials ( ) Compres d'Artesania (X) Realització d'Esdeveniments ( ) Altres
<b>Propietat del recurs turístic:</b> Ajuntament de Xàbia		
<b>Administrat per:</b> Ajuntament de Xàbia		
		
<p><b>Figura 11:</b> Mirador Punta de l'Arenal <b>Font:</b> elaboració pròpia</p>		

<b>Nº de fitxa:</b> 005		
<b>Nom del recurs turístic:</b> Mirador Séquia de la Nória		
<b>Regió:</b> Comunitat Valenciana	<b>Província:</b> Alacant	<b>Municipi:</b> Xàbia
<b>Categoria:</b> Llocs naturals/ platja		
<b>Descripció:</b> És una antiga canalització que permetia l'entrada de l'aigua marina a un àrea interior, que correspon a unes valls salines conegudes com el Saladar (Fig.12).		
<b>Accés al recurs</b>		
(X) A cavall	(X) Automòbil particular	(X) Taxi
(X) A peu	(X) Transport públic	( ) Altre
(X) En bicicleta	(X) Transport turístic	
<b>Tipus d'ingrés</b>		
(X) Lliure	( ) Semi-restringit (previ permís)	
( ) Prèvia presentació de ticket	( ) Altre	

Ruta de miradors i cales per la Marina Alta (Alacant, Comunitat Valenciana, Espanya)

Activitats desenvolupades dins del recurs turístic		
Interpretatives-educatives	Esportives-aventureres	Lúdiques
(X) Observació d'aus (X) Observació de Fauna (X) Observació de Flora ( ) Activitats Culturals (X) Estudi e investigació	(X) Caminata ( ) Caça (X) Ciclisme	(X) Presa de Fotografies i Filmacions (X) Activitats Socials ( ) Compres d'Artesania ( ) Realització d'Esdeveniments ( ) Altres
<b>Propietat del recurs turístic:</b> Ajuntament de Xàbia		
<b>Administrat per:</b> Ajuntament de Xàbia		
		
<p><b>Figura 12:</b> Mirador Séquia de la Nòria <b>Font:</b> elaboració pròpia</p>		

<b>Nº de fitxa:</b> 006		
<b>Nom del recurs turístic:</b> Mirador Cala Blanca		
<b>Regió:</b> Comunitat Valenciana	<b>Província:</b> Alacant	<b>Municipi:</b> Xàbia
<b>Categoria:</b> Llocs naturals/ mirador		
<p><b>Descripció:</b> Des d'aquest mirador es pot observar uns penya-segats color blanc que creen un contrast amb la resta del litoral de Xàbia (Fig. 13). L'activitat pesquera està lligada a aquest mirador. Des de terra s'abraçava el mar amb una gran xarxa, que era subjectada també per les embarcacions. L'home creava així la "almadrava", un parany mortal sobretot per a les tonyines. S'ofereix des d'aquesta vista els racons gairebé dissenyats pels pescadors per a la seua profitosa tasca.</p>		
<b>Accés al recurs</b>		
(X) A cavall (X) A peu (X) En bicicleta	(X) Automòbil particular (X) Transport públic (X) Transport turístic	(X) Taxi ( ) Altre
<b>Tipus d'ingrés</b>		
(X) Lliure ( ) Prèvia presentació de ticket	( ) Semi-restringit (previ permís) ( ) Altre	
<b>Activitats desenvolupades dins del recurs turístic</b>		
Interpretatives-educatives	Esportives-aventureres	Lúdiques
(X) Observació d'aus (X) Observació de Fauna (X) Observació de Flora ( ) Activitats Culturals (X) Estudi e investigació	(X) Caminata ( ) Caça (X) Ciclisme	(X) Presa de Fotografies i Filmacions (X) Activitats Socials ( ) Compres d'Artesania ( ) Realització d'Esdeveniments ( ) Altres

**Propietat del recurs turístic:** Ajuntament de Xàbia

**Administrat per:** Ajuntament de Xàbia



**Figura 13:** Mirador Cala Blanca  
**Font:** elaboració pròpia

**Nº de fitxa:** 007

**Nom del recurs turístic:** Mirador Caletes

**Regió:** Comunitat Valenciana

**Província:** Alacant

**Municipi:** Xàbia

**Categoria:** Llocs naturals/ mirador

**Descripció:** Des d'aquest mirador es pot observar una ampla vegetació de pi blanc en la part del mirador, i a la part inferior les cales Sardinera i la del Francés (Fig. 14).

**Accés al recurs**

A cavall

Automòbil particular

Taxi

A peu

Transport públic

Altre

En bicicleta

Transport turístic

**Tipus d'ingrés**

Lliure

Semi-restringit (previ permís)

Prèvia presentació de ticket

Altre

**Activitats desenvolupades dins del recurs turístic**

Interpretatives-educatives	Esportives-aventureres	Lúdiques
<input checked="" type="checkbox"/> Observació d'aus	<input checked="" type="checkbox"/> Caminata	<input checked="" type="checkbox"/> Presa de Fotografies i Filmacions
<input checked="" type="checkbox"/> Observació de Fauna	<input type="checkbox"/> Caça	<input checked="" type="checkbox"/> Activitats Socials
<input checked="" type="checkbox"/> Observació de Flora	<input checked="" type="checkbox"/> Ciclisme	<input type="checkbox"/> Compres d'Artesania
<input type="checkbox"/> Activitats Culturals		<input type="checkbox"/> Realització d'Esdeveniments
<input checked="" type="checkbox"/> Estudi e investigació		<input type="checkbox"/> Altres


**Propietat del recurs turístic:** Ajuntament de Xàbia

**Administrat per:** Ajuntament de Xàbia




**Figura 14:** Mirador Caletes  
**Font:** elaboració pròpia

**Ruta de miradors i cales per la Marina Alta (Alacant, Comunitat Valenciana, Espanya)**

<b>Nº de fitxa:</b> 008		
<b>Nom del recurs turístic:</b> Mirador Creu del Portitxol		
<b>Regió:</b> Comunitat Valenciana	<b>Província:</b> Alacant	<b>Municipi:</b> Xàbia
<b>Categoria:</b> Llocs naturals/ mirador		
<b>Descripció:</b> Des d'aquest mirador es pot observar l'illa del Portitxol (un illot que arriba als 300 metres de diàmetre, que va arribar a estar habitat i on han estat descoberts, de fet, alguns enterraments), com es pot observar en la figura 15.		
<b>Accés al recurs</b>		
(X) A cavall	(X) Automòbil particular	(X) Taxi
(X) A peu	( ) Transport públic	( ) Altre
(X) En bicicleta	( ) Transport turístic	
<b>Tipus d'ingrés</b>		
(X) Lliure	( ) Semi-restringit (previ permís)	
( ) Prèvia presentació de ticket	( ) Altre	
<b>Activitats desenvolupades dins del recurs turístic</b>		
<b>Interpretatives-educatives</b>	<b>Esportives-aventureres</b>	<b>Lúdiques</b>
(X) Observació d'aus	(X) Caminata	(X) Presa de Fotografies i Filmacions
(X) Observació de Fauna	( ) Caça	(X) Activitats Socials
(X) Observació de Flora	(X) Ciclisme	( ) Compres d'Artesania
( ) Activitats Culturals		( ) Realització d'Esdeveniments
(X) Estudi e investigació		( ) Altres
<b>Propietat del recurs turístic:</b> Ajuntament de Xàbia		
<b>Administrat per:</b> Ajuntament de Xàbia		
		
<p><b>Figura 15:</b> Mirador Creu del Portitxol  <b>Font:</b> elaboració pròpia</p>		


<b>Nº de fitxa:</b> 009		
<b>Nom del recurs turístic:</b> Mirador l'Illa		
<b>Regió:</b> Comunitat Valenciana	<b>Província:</b> Alacant	<b>Municipi:</b> Xàbia
<b>Categoria:</b> Llocs naturals/ mirador		
<b>Descripció:</b> Des d'aquest mirador s'obri part de la badia del Portitxol (Fig. 16). Aquesta illa representa un gran vaixell encallat de 300 metres de longitud i 75 metres d'alçada, situat a escassos metres de la costa i davant de la Cala Barraca. Aquest tram de costa és un dels paratges de major interès ecològic i paisatgístic de Xàbia.		

**Ruta de miradors i cales per la Marina Alta (Alacant, Comunitat Valenciana, Espanya)**

<b>Accés al recurs</b>		
(X) A cavall	(X) Automòbil particular	(X) Taxi
(X) A peu	( ) Transport públic	( ) Altre
(X) En bicicleta	( ) Transport turístic	
<b>Tipus d'ingrés</b>		
(X) Lliure	( ) Semi-restringit (previ permís)	
( ) Prèvia presentació de ticket	( ) Altre	
<b>Activitats desenvolupades dins del recurs turístic</b>		
<b>Interpretatives-educatives</b>	<b>Esportives-aventureres</b>	<b>Lúdiques</b>
(X) Observació d'aus	(X) Caminata	(X) Presa de Fotografies i Filmacions
(X) Observació de Fauna	( ) Caça	( ) Activitats Socials
(X) Observació de Flora	(X) Ciclisme	( ) Compres d'Artesania
( ) Activitats Culturals		( ) Realització d'Esdeveniments
(X) Estudi e investigació		( ) Altres
<b>Propietat del recurs turístic:</b> Ajuntament de Xàbia		
<b>Administrat per:</b> Ajuntament de Xàbia		
		
<p><b>Figura 16:</b> Mirador l'Illa <b>Font:</b> elaboració pròpia</p>		

<b>Nº de fitxa:</b> 010		
<b>Nom del recurs turístic:</b> Mirador la Falzia		
<b>Regió:</b> Comunitat Valenciana	<b>Província:</b> Alacant	<b>Municipi:</b> Xàbia
<b>Categoria:</b> Llocs naturals/ mirador		
<b>Descripció:</b> Està situat a 150 metres de la Cala del Portitxol i ofereix unes vistes del conjunt del litoral, que comprèn una panoràmica des del Cap de Sant Antoni i el Cap Prim fins a la imponent imatge del Cap Negre (Fig. 17).		
<b>Accés al recurs</b>		
(X) A cavall	(X) Automòbil particular	(X) Taxi
(X) A peu	( ) Transport públic	( ) Altre
(X) En bicicleta	( ) Transport turístic	
<b>Tipus d'ingrés</b>		
(X) Lliure	( ) Semi-restringit (previ permís)	
( ) Prèvia presentació de ticket	( ) Altre	

Ruta de miradors i cales per la Marina Alta (Alacant, Comunitat Valenciana, Espanya)

Activitats desenvolupades dins del recurs turístic		
Interpretatives-educatives	Esportives-aventureres	Lúdiques
(X) Observació d'aus (X) Observació de Fauna (X) Observació de Flora ( ) Activitats Culturals (X) Estudi e investigació	(X) Caminata ( ) Caça (X) Ciclisme	(X) Presa de Fotografies i Filmacions (X) Activitats Socials ( ) Compres d'Artesania ( ) Realització d'Esdeveniments ( ) Altres
<b>Propietat del recurs turístic:</b> Ajuntament de Xàbia		
<b>Administrat per:</b> Ajuntament de Xàbia		
		
<p><b>Figura 17:</b> Mirador la Falzia <b>Font:</b> elaboració pròpia</p>		

<b>Nº de fitxa:</b> 011		
<b>Nom del recurs turístic:</b> Mirador Cap Negre		
<b>Regió:</b> Comunitat Valenciana	<b>Província:</b> Alacant	<b>Municipi:</b> Xàbia
<b>Categoria:</b> Llocs naturals/ mirador		
<b>Descripció:</b> Els penya-segats desafien al passejant, tallant el seu pas cap a la mar i oferint, però, un dens bosc de pi blanc per on deixen veure falcons pelegrins en el seu camí probablement del Montgó, el gran massís que protegeix Xàbia. En el mirador de la Punta del Cap Negre destaquen, a més, s'observen el Cap de Sant Antoni, el Cap Prim, i l'illa del Portitxol (Fig. 18).		
<b>Accés al recurs</b>		
(X) A cavall (X) A peu (X) En bicicleta	(X) Automòbil particular ( ) Transport públic ( ) Transport turístic	(X) Taxi ( ) Altre
<b>Tipus d'ingrés</b>		
(X) Lliure ( ) Prèvia presentació de ticket	( ) Semi-restringit (previ permís) ( ) Altre	
<b>Activitats desenvolupades dins del recurs turístic</b>		
Interpretatives-educatives	Esportives-aventureres	Lúdiques
(X) Observació d'aus (X) Observació de Fauna (X) Observació de Flora ( ) Activitats Culturals (X) Estudi e investigació	(X) Caminata ( ) Caça (X) Ciclisme	(X) Presa de Fotografies i Filmacions (X) Activitats Socials ( ) Compres d'Artesania ( ) Realització d'Esdeveniments ( ) Altres



**Ruta de miradors i cales per la Marina Alta (Alacant, Comunitat Valenciana, Espanya)**

**Propietat del recurs turístic:** Ajuntament de Xàbia

**Administrat per:** Ajuntament de Xàbia



**Figura 18:** Mirador Cap Negre  
**Font:** elaboració pròpia

**Nº de fitxa:** 012

**Nom del recurs turístic:** Mirador Cap de la Nao

**Regió:** Comunitat Valenciana

**Província:** Alacant

**Municipi:** Xàbia

**Categoria:** Llocs naturals/ mirador

**Descripció:** El Cap de la Nau és l'extrem més oriental de les terres valencianes i el punt més pròxim a l'illa d'Eivissa. En aquest mirador, predomina una vegetació típica d'aquesta zona (pi blanc, ullastre, margalló...), per això esta declarat microreserva botànica. Des d'aquest mirador, podem observar les vistes que ens deixa la figura 19.

**Accés al recurs**

A cavall

Automòbil particular

Taxi

A peu

Transport públic

Altre

En bicicleta

Transport turístic

**Tipus d'ingrés**

Lliure

Semi-restringit (previ permís)

Prèvia presentació de ticket

Altre

**Activitats desenvolupades dins del recurs turístic**

<b>Interpretatives-educatives</b>	<b>Esportives-aventureres</b>	<b>Lúdiques</b>
<input checked="" type="checkbox"/> Observació d'aus	<input checked="" type="checkbox"/> Caminata	<input checked="" type="checkbox"/> Presa de Fotografies i Filmacions
<input checked="" type="checkbox"/> Observació de Fauna	<input type="checkbox"/> Caça	<input checked="" type="checkbox"/> Activitats Socials
<input checked="" type="checkbox"/> Observació de Flora	<input checked="" type="checkbox"/> Ciclisme	<input type="checkbox"/> Compres d'Artesania
<input type="checkbox"/> Activitats Culturals		<input type="checkbox"/> Realització d'Esdeveniments
<input checked="" type="checkbox"/> Estudi e investigació		<input type="checkbox"/> Altres

**Propietat del recurs turístic:** Ajuntament de Xàbia

**Administrat per:** Ajuntament de Xàbia




**Figura 19:** Mirador Cap de la Nao  
**Font:** elaboració pròpia

Ruta de miradors i cales per la Marina Alta (Alacant, Comunitat Valenciana, Espanya)


<b>Nº de fitxa:</b> 013		
<b>Nom del recurs turístic:</b> Mirador Pesqueres		
<b>Regió:</b> Comunitat Valenciana	<b>Província:</b> Alacant	<b>Municipi:</b> Xàbia
<b>Categoria:</b> Llocs naturals/ mirador		
<p><b>Descripció:</b> Es tracta d'un abrupte i perillós penya-segat, per on els pescadors acudien a pescar. La pesca, ha generat peculiars estructures de sogalls, canyissos i altres elements coneguts com a "pesqueres", una rica i diversa toponímia que permet identificar i nomenar cadascun dels variats accidents geogràfics de la costa. A les fissures i clivelles de les roques prospera una vegetació endèmica (Hippocrepis valentina, Escabiosa saxatilis...). Des d'aquest mirador s'observen les vistes de la figura 20.</p>		
<b>Accés al recurs</b>		
(X) A cavall	(X) Automòbil particular	(X) Taxi
(X) A peu	( ) Transport públic	( ) Altre
(X) En bicicleta	( ) Transport turístic	
<b>Tipus d'ingrés</b>		
(X) Lliure	( ) Semi-restringit (previ permís)	
( ) Prèvia presentació de ticket	( ) Altre	
<b>Activitats desenvolupades dins del recurs turístic</b>		
<b>Interpretatives-educatives</b>	<b>Esportives-aventureres</b>	<b>Lúdiques</b>
(X) Observació d'aus	(X) Caminata	(X) Presa de Fotografies i Filmacions
(X) Observació de Fauna	( ) Caça	(X) Activitats Socials
(X) Observació de Flora	(X) Ciclisme	( ) Compres d'Artesania
( ) Activitats Culturals		( ) Realització d'Esdeveniments
(X) Estudi e investigació		( ) Altres
<b>Propietat del recurs turístic:</b> Ajuntament de Xàbia		
<b>Administrat per:</b> Ajuntament de Xàbia		
		
<p><b>Figura 20:</b> Mirador Pesqueres <b>Font:</b> elaboració pròpia</p>		

**Ruta de miradors i cales per la Marina Alta (Alacant, Comunitat Valenciana, Espanya)**

<b>Nº de fitxa:</b> 014		
<b>Nom del recurs turístic:</b> Mirador Ambolo		
<b>Regió:</b> Comunitat Valenciana	<b>Província:</b> Alacant	<b>Municipi:</b> Xàbia
<b>Categoria:</b> Llocs naturals/ mirador		
<p><b>Descripció:</b> En aquest mirador, hi trobem una costa abrupta, molt retallada i articulada per algunes cales i “morres”. Des d’ací, podem observar l’allargada illa d’Ambolo coneguda també com a illa del Descobridor, separada del continent per un estret canal (Fig. 21).</p> <p>A meitat del segle XVI i amb la intenció de reforçar i organitzar les defenses litorals a causa dels atacs dels pirates nordafricans, les autoritats van bastir la torre d’Ambolo, amb un sol pis i dues garites o matabans. Tres torres formaven la guàrdia d’aquesta talaia amb un gran domini visual entre el cap de la Nau i la punta de Moraira.</p>		
<b>Accés al recurs</b>		
(X) A cavall	(X) Automòbil particular	(X) Taxi
(X) A peu	( ) Transport públic	( ) Altre
(X) En bicicleta	( ) Transport turístic	
<b>Tipus d'ingrés</b>		
(X) Lliure	( ) Semi-restringit (previ permís)	
( ) Prèvia presentació de ticket	( ) Altre	
<b>Activitats desenvolupades dins del recurs turístic</b>		
<b>Interpretatives-educatives</b>	<b>Esportives-aventureres</b>	<b>Lúdiques</b>
(X) Observació d'aus	(X) Caminata	(X) Presa de Fotografies i Filmacions
(X) Observació de Fauna	( ) Caça	(X) Activitats Socials
(X) Observació de Flora	(X) Ciclisme	( ) Compres d'Artesania
( ) Activitats Culturals		( ) Realització d'Esdeveniments
(X) Estudi e investigació		( ) Altres
<b>Propietat del recurs turístic:</b> Ajuntament de Xàbia		
<b>Administrat per:</b> Ajuntament de Xàbia		
		
<p><b>Figura 21:</b> Mirador Ambolo <b>Font:</b> elaboració pròpia</p>		


<b>Nº de fitxa:</b> 015		
<b>Nom del recurs turístic:</b> Mirador Castell de la Granadella		
<b>Regió:</b> Comunitat Valenciana	<b>Província:</b> Alacant	<b>Municipi:</b> Xàbia
<b>Categoria:</b> Llocs naturals/ mirador		
<p><b>Descripció:</b> Des d’ací s’obri una badia des d’on a la part nord, es veu l’illa Ambolo (Fig. 22).</p>		

## Ruta de miradors i cales per la Marina Alta (Alacant, Comunitat Valenciana, Espanya)

Accés al recurs		
<input checked="" type="checkbox"/> A cavall	<input checked="" type="checkbox"/> Automòbil particular	<input checked="" type="checkbox"/> Taxi
<input checked="" type="checkbox"/> A peu	<input type="checkbox"/> Transport públic	<input type="checkbox"/> Altre
<input checked="" type="checkbox"/> En bicicleta	<input type="checkbox"/> Transport turístic	
Tipus d'ingrés		
<input checked="" type="checkbox"/> Lliure	<input type="checkbox"/> Semi-restringit (previ permís)	
<input type="checkbox"/> Prèvia presentació de ticket	<input type="checkbox"/> Altre	
Activitats desenvolupades dins del recurs turístic		
Interpretatives-educatives	Esportives-aventureres	Lúdiques
<input checked="" type="checkbox"/> Observació d'aus	<input checked="" type="checkbox"/> Caminata	<input checked="" type="checkbox"/> Presa de Fotografies i Filmacions
<input checked="" type="checkbox"/> Observació de Fauna	<input type="checkbox"/> Caça	<input checked="" type="checkbox"/> Activitats Socials
<input checked="" type="checkbox"/> Observació de Flora	<input checked="" type="checkbox"/> Ciclisme	<input type="checkbox"/> Compres d'Artesania
<input type="checkbox"/> Activitats Culturals		<input type="checkbox"/> Realització d'Esdeveniments
<input checked="" type="checkbox"/> Estudi e investigació		<input type="checkbox"/> Altres
<b>Propietat del recurs turístic:</b> Ajuntament de Xàbia		
<b>Administrat per:</b> Ajuntament de Xàbia		
		
<b>Figura 22:</b> Mirador Castell de la Granadella <b>Font:</b> elaboració pròpia		

<b>Nº de fitxa:</b> 016		
<b>Nom del recurs turístic:</b> Cala de la Granadella		
<b>Regió:</b> Comunitat Valenciana	<b>Província:</b> Alacant	<b>Municipi:</b> Xàbia
<b>Categoria:</b> Llocs naturals/ cala		
<b>Descripció:</b> Des d'ací s'observa la cala de grava, bitlles i roca d'aigües cristal·lines (Fig. 23). Està situada a la zona més meridional de Xàbia, i a partir d'aquesta es pot accedir al Castell de la Granadella.		
Accés al recurs		
<input checked="" type="checkbox"/> A cavall	<input checked="" type="checkbox"/> Automòbil particular	<input checked="" type="checkbox"/> Taxi
<input checked="" type="checkbox"/> A peu	<input type="checkbox"/> Transport públic	<input type="checkbox"/> Altre
<input checked="" type="checkbox"/> En bicicleta	<input type="checkbox"/> Transport turístic	
Tipus d'ingrés		
<input checked="" type="checkbox"/> Lliure	<input type="checkbox"/> Semi-restringit (previ permís)	
<input type="checkbox"/> Prèvia presentació de ticket	<input type="checkbox"/> Altre	

Ruta de miradors i cales per la Marina Alta (Alacant, Comunitat Valenciana, Espanya)

Activitats desenvolupades dins del recurs turístic		
Interpretatives-educatives	Esportives-aventureres	Lúdiques
(X) Observació d'aus (X) Observació de Fauna (X) Observació de Flora ( ) Activitats Culturals (X) Estudi e investigació	(X) Caminata ( ) Caça (X) Ciclisme	(X) Presa de Fotografies i Filmacions (X) Activitats Socials ( ) Compres d'Artesania ( ) Realització d'Esdeveniments ( ) Altres
<b>Propietat del recurs turístic:</b> Ajuntament de Xàbia		
<b>Administrat per:</b> Ajuntament de Xàbia		
		
<p align="center"><b>Figura 23:</b> Cala de la Granadella <b>Font:</b> elaboració pròpia</p>		

<b>Nº de fitxa:</b> 016		
<b>Nom del recurs turístic:</b> Castell de la Granadella		
<b>Regió:</b> Comunitat Valenciana	<b>Província:</b> Alacant	<b>Municipi:</b> Xàbia
<b>Categoria:</b> Llocs històrics/ castell		
<p><b>Descripció:</b> Des d'ací es poden vore les restes conservades corresponen a una xicoteta fortificació en forma de ferradura construïda el 1739 (Fig. 24). A pocs metres d'aquest edifici hi ha, en bon estat de conservació, un aljub de planta rectangular i coberta de volta que abastiria d'aigua la guarnició del Castell. Aquest castell com la Torre del Gerro i el Cap de Sant Antoni, formava part del sistema litoral defensiu de les costes valencianes.</p>		
<b>Accés al recurs</b>		
( ) A cavall (X) A peu ( ) En bicicleta	( ) Automòbil particular ( ) Transport públic ( ) Transport turístic	( ) Taxi ( ) Altre
<b>Tipus d'ingrés</b>		
(X) Lliure ( ) Prèvia presentació de ticket	( ) Semi-restringit (previ permís) ( ) Altre	
<b>Activitats desenvolupades dins del recurs turístic</b>		
Interpretatives-educatives	Esportives-aventureres	Lúdiques
(X) Observació d'aus (X) Observació de Fauna (X) Observació de Flora ( ) Activitats Culturals (X) Estudi e investigació	(X) Caminata ( ) Caça ( ) Ciclisme	(X) Presa de Fotografies i Filmacions ( ) Activitats Socials ( ) Compres d'Artesania ( ) Realització d'Esdeveniments ( ) Altres

**Propietat del recurs turístic:** Ajuntament de Xàbia

**Administrat per:** Ajuntament de Xàbia



**Figura 24:** Castell de la Granadella  
**Font:** elaboració pròpia

**Nº de fitxa:** 016

**Nom del recurs turístic:** Cala del Moraig

**Regió:** Comunitat Valenciana

**Província:** Alacant

**Municipi:** Poble Nou de Benitatxell

**Categoria:** Llocs naturals/ cala

**Descripció:** Des del mirador podem observar la cala del Moraig (Fig. 25), que és de pedra redona i aigua transparent.

**Accés al recurs**

A cavall

Automòbil particular

Taxi

A peu

Transport públic

Altre

En bicicleta

Transport turístic

**Tipus d'ingrés**

Lliure

Semi-restringit (previ permís)

Prèvia presentació de ticket

Altre

**Activitats desenvolupades dins del recurs turístic**

Interpretatives-educatives	Esportives-aventureres	Lúdiques
<input checked="" type="checkbox"/> Observació d'aus	<input checked="" type="checkbox"/> Caminata	<input checked="" type="checkbox"/> Presa de Fotografies i Filmacions
<input checked="" type="checkbox"/> Observació de Fauna	<input type="checkbox"/> Caça	<input checked="" type="checkbox"/> Activitats Socials
<input checked="" type="checkbox"/> Observació de Flora	<input checked="" type="checkbox"/> Ciclisme	<input type="checkbox"/> Compres d'Artesania
<input type="checkbox"/> Activitats Culturals		<input type="checkbox"/> Realització d'Esdeveniments
<input checked="" type="checkbox"/> Estudi e investigació		<input type="checkbox"/> Altres


**Propietat del recurs turístic:** Ajuntament del Poble Nou de Benitatxell

**Administrat per:** Ajuntament del Poble Nou de Benitatxell




**Figura 25:** Cala Moraig  
**Font:** Elaboració pròpia

Ruta de miradors i cales per la Marina Alta (Alacant, Comunitat Valenciana, Espanya)

<b>Nº de fitxa:</b> 017		
<b>Nom del recurs turístic:</b> Cala Llebeig		
<b>Regió:</b> Comunitat Valenciana	<b>Província:</b> Alacant	<b>Municipi:</b> Poble Nou de Benitatxell
<b>Categoria:</b> Llocs naturals/ cala		
<b>Descripció:</b> Des d'ací es poden observar casetes de vigilància de carrabiners, que fins fa ben poc, eren utilitzades per la Guàrdia Civil per evitar el frau. Els llaüts i els baladres, carregats de tabac i de teles, s'acostaven als indrets més esquerps de la costa, on els esperaven homes i bèsties per pujar el fardells penya-segat amunt per a la seua posterior distribució. Des d'aquest mirador, s'observen les vistes de la figura 26.		
<b>Accés al recurs</b>		
<input type="checkbox"/> A cavall	<input checked="" type="checkbox"/> Automòbil particular	<input checked="" type="checkbox"/> Taxi
<input checked="" type="checkbox"/> A peu	<input type="checkbox"/> Transport públic	<input type="checkbox"/> Altre
<input checked="" type="checkbox"/> En bicicleta	<input type="checkbox"/> Transport turístic	
<b>Tipus d'ingrés</b>		
<input checked="" type="checkbox"/> Lliure	<input type="checkbox"/> Semi-restringit (previ permís)	
<input type="checkbox"/> Prèvia presentació de ticket	<input type="checkbox"/> Altre	
<b>Activitats desenvolupades dins del recurs turístic</b>		
<b>Interpretatives-educatives</b>	<b>Esportives-aventureres</b>	<b>Lúdiques</b>
<input checked="" type="checkbox"/> Observació d'aus	<input checked="" type="checkbox"/> Caminata	<input checked="" type="checkbox"/> Presa de Fotografies i Filmacions
<input checked="" type="checkbox"/> Observació de Fauna	<input type="checkbox"/> Caça	<input checked="" type="checkbox"/> Activitats Socials
<input checked="" type="checkbox"/> Observació de Flora	<input checked="" type="checkbox"/> Ciclisme	<input type="checkbox"/> Compres d'Artesania
<input type="checkbox"/> Activitats Culturals		<input type="checkbox"/> Realització d'Esdeveniments
<input checked="" type="checkbox"/> Estudi e investigació		<input type="checkbox"/> Altres
<b>Propietat del recurs turístic:</b> Ajuntament del Poble Nou de Benitatxell		
<b>Administrat per:</b> Ajuntament del Poble Nou de Benitatxell		
		
<p><b>Figura 26:</b> Cala Llebeig  <b>Font:</b> elaboració pròpia</p>		


Ruta de miradors i cales per la Marina Alta (Alacant, Comunitat Valenciana, Espanya)

<b>Nº de fitxa:</b> 018		
<b>Nom del recurs turístic:</b> Cap d'Or		
<b>Regió:</b> Comunitat Valenciana	<b>Província:</b> Alacant	<b>Municipi:</b> Moraira
<b>Categoria:</b> Llocs històrics/ torre vigia		
<b>Descripció:</b> Torre vigia que fou bastida per mandat del Duc de Maqueda, virrei de València, en l'any 1553, per tal de protegir el litoral de possibles incursions piràtiques. Les guaites d'aquesta torre estaven en contacte amb les de les torres de La Granadella i Ifach, de manera que passaven ràpidament l'avís a les terres de l'interior en cas de perill corsari provinent de la mar. Des d'aquest mirador s'observen les vistes de la figura 27.		
<b>Accés al recurs</b>		
<input type="checkbox"/> A cavall	<input type="checkbox"/> Automòbil particular	<input type="checkbox"/> Taxi
<input checked="" type="checkbox"/> A peu	<input type="checkbox"/> Transport públic	<input type="checkbox"/> Altre
<input checked="" type="checkbox"/> En bicicleta	<input type="checkbox"/> Transport turístic	
<b>Tipus d'ingrés</b>		
<input checked="" type="checkbox"/> Lliure	<input type="checkbox"/> Semi-restringit (previ permís)	
<input type="checkbox"/> Prèvia presentació de ticket	<input type="checkbox"/> Altre	
<b>Activitats desenvolupades dins del recurs turístic</b>		
<b>Interpretatives-educatives</b>	<b>Esportives-aventureres</b>	<b>Lúdiques</b>
<input checked="" type="checkbox"/> Observació d'aus	<input checked="" type="checkbox"/> Caminata	<input checked="" type="checkbox"/> Presa de Fotografies i Filmacions
<input checked="" type="checkbox"/> Observació de Fauna	<input type="checkbox"/> Caça	<input type="checkbox"/> Activitats Socials
<input checked="" type="checkbox"/> Observació de Flora	<input checked="" type="checkbox"/> Ciclisme	<input type="checkbox"/> Compres d'Artesania
<input type="checkbox"/> Activitats Culturals		<input type="checkbox"/> Realització d'Esdeveniments
<input checked="" type="checkbox"/> Estudi e investigació		<input type="checkbox"/> Altres
<b>Propietat del recurs turístic:</b> Ajuntament de Moraira		
<b>Administrat per:</b> Ajuntament de Moraira		
		
<p><b>Figura 27:</b> Cap d'Or  <b>Font:</b> elaboració pròpia</p>		

<b>Nº de fitxa:</b> 019		
<b>Nom del recurs turístic:</b>		
<b>Regió:</b> Comunitat Valenciana	<b>Província:</b> Alacant	<b>Municipi:</b> Moraira
<b>Categoria:</b> Espais urbans/ mirador		
<b>Descripció:</b> Des d'aquest mirador s'observa la Cala del Portitxol, una platja de roca amb aigua cristal·lina (Fig. 28).		




**Ruta de miradors i cales per la Marina Alta (Alacant, Comunitat Valenciana, Espanya)**

<b>Accés al recurs</b>		
(X) A cavall	(X) Automòbil particular	(X) Taxi
(X) A peu	(X) Transport públic	( ) Altre
(X) En bicicleta	( ) Transport turístic	
<b>Tipus d'ingrés</b>		
(X) Lliure	( ) Semi-restringit (previ permís)	
( ) Prèvia presentació de ticket	( ) Altre	
<b>Activitats desenvolupades dins del recurs turístic</b>		
<b>Interpretatives-educatives</b>	<b>Esportives-aventureres</b>	<b>Lúdiques</b>
(X) Observació d'aus	(X) Caminata	(X) Presa de Fotografies i Filmacions
( ) Observació de Fauna	( ) Caça	(X) Activitats Socials
(X) Observació de Flora	(X) Ciclisme	( ) Compres d'Artesania
( ) Activitats Culturals		( ) Realització d'Esdeveniments
( ) Estudi e investigació		( ) Altres
<b>Propietat del recurs turístic:</b> Ajuntament de Moraira		
<b>Administrat per:</b> Ajuntament de Moraira		
		
<p><b>Figura 28:</b> Mirador del Portitxol <b>Font:</b> elaboració pròpia</p>		

<b>Nº de fitxa:</b> 020		
<b>Nom del recurs turístic:</b> Castell de Moraira		
<b>Regió:</b> Comunitat Valenciana	<b>Província:</b> Alacant	<b>Municipi:</b> Moraira
<b>Categoria:</b> Arquitectura i espais urbans/ castell		
<b>Descripció:</b> Construcció de vigilància situat en la platja de l'Ampolla (Fig. 29).		
<b>Accés al recurs</b>		
( ) A cavall	(X) Automòbil particular	(X) Taxi
(X) A peu	(X) Transport públic	( ) Altre
(X) En bicicleta	( ) Transport turístic	
<b>Tipus d'ingrés</b>		
(X) Lliure	( ) Semi-restringit (previ permís)	
( ) Prèvia presentació de ticket	( ) Altre	

Ruta de miradors i cales per la Marina Alta (Alacant, Comunitat Valenciana, Espanya)

Activitats desenvolupades dins del recurs turístic		
Interpretatives-educatives	Esportives-aventureres	Lúdiques
(X) Observació d'aus ( ) Observació de Fauna (X) Observació de Flora (X) Activitats Culturals (X) Estudi e investigació	(X) Caminata ( ) Caça (X) Ciclisme	(X) Presa de Fotografies i Filmacions (X) Activitats Socials ( ) Compres d'Artesania (X) Realització d'Esdeveniments ( ) Altres
<b>Propietat del recurs turístic:</b> Ajuntament de Moraira		
<b>Administrat per:</b> Ajuntament de Moraira		
		
<p><b>Figura 29:</b> Castell de Moraira <b>Font:</b> elaboració pròpia</p>		

<b>Nº de fitxa:</b> 021		
<b>Nom del recurs turístic:</b> Cala l'Andragó		
<b>Regió:</b> Comunitat Valenciana	<b>Província:</b> Alacant	<b>Municipi:</b> Moraira
<b>Categoria:</b> Llocs naturals/ cala		
<b>Descripció:</b> Les seues roques i la profunditat de les seues aigües transparents són perfectes per a la pràctica de busseig i pesca. Un atractiu mirador domina la cala oferint una de les panoràmiques més fotografiades d'aquesta costa com s'observa en la figura 30.		
<b>Accés al recurs</b>		
( ) A cavall	(X) Automòbil particular	(X) Taxi
(X) A peu	(X) Transport públic	( ) Altre
(X) En bicicleta	( ) Transport turístic	
<b>Tipus d'ingrés</b>		
(X) Lliure	( ) Semi-restringit (previ permís)	
( ) Prèvia presentació de ticket	( ) Altre	
<b>Activitats desenvolupades dins del recurs turístic</b>		
Interpretatives-educatives	Esportives-aventureres	Lúdiques
(X) Observació d'aus (X) Observació de Fauna (X) Observació de Flora ( ) Activitats Culturals (X) Estudi e investigació	(X) Caminata ( ) Caça (X) Ciclisme	(X) Presa de Fotografies i Filmacions (X) Activitats Socials ( ) Compres d'Artesania ( ) Realització d'Esdeveniments ( ) Altres

Ruta de miradors i cales per la Marina Alta (Alacant, Comunitat Valenciana, Espanya)

**Propietat del recurs turístic:** Ajuntament de Moraira

**Administrat per:** Ajuntament de Moraira



**Figura 30:** Cala l'Andragó  
**Font:** elaboració pròpia

**Nº de fitxa:** 022

**Nom del recurs turístic:** Cala Baladrar

**Regió:** Comunitat Valenciana

**Província:** Alacant

**Municipi:** Benissa

**Categoria:** Llocs naturals/ cala

**Descripció:** És una porta al Mediterrani, dominada per la lluminositat. Es caracteritza per un entrant rocós que divideix aquesta cala. Està originada pel Barranc "dels Sesters". El Baladrar acaba en un penya-segat de 30 metres ple d'estries producte de la mar del qual s'ha després una roca coneguda com "La Polida". Des d'aquest mirador s'observen les vistes de la figura 31.

**Accés al recurs**

A cavall

Automòbil particular

Taxi

A peu

Transport públic

Altre

En bicicleta

Transport turístic

**Tipus d'ingrés**

Lliure

Semi-restringit (previ permís)

Prèvia presentació de ticket

Altre

**Activitats desenvolupades dins del recurs turístic**

Interpretatives-educatives	Esportives-aventureres	Lúdiques
<input checked="" type="checkbox"/> Observació d'aus	<input checked="" type="checkbox"/> Caminata	<input checked="" type="checkbox"/> Presa de Fotografies i Filmacions
<input checked="" type="checkbox"/> Observació de Fauna	<input type="checkbox"/> Caça	<input checked="" type="checkbox"/> Activitats Socials
<input checked="" type="checkbox"/> Observació de Flora	<input checked="" type="checkbox"/> Ciclisme	<input type="checkbox"/> Compres d'Artesania
<input type="checkbox"/> Activitats Culturals		<input type="checkbox"/> Realització d'Esdeveniments
<input checked="" type="checkbox"/> Estudi e investigació		<input type="checkbox"/> Altres

**Propietat del recurs turístic:** Ajuntament de Benissa

**Administrat per:** Ajuntament de Benissa



**Figura 31:** Cala Baladrar  
**Font:** elaboració pròpia

**Nº de fitxa:** 023

**Nom del recurs turístic:** Cala l'Advocat

**Regió:** Comunitat Valenciana

**Província:** Alacant

**Municipi:** Benissa

**Categoria:** Llocs naturals/ cala

**Descripció:** En aquesta cala s'observa un xicotet espigó i una placeta per a passejar tranquil·lament (Fig. 32). Disposa a més, d'una xicoteta i protegida platja d'arena. La platja acaba en un penya-segat de 47 metres, "El Cantalar", que s'endinsa en la mar per la "Punta Fosca".

**Accés al recurs**

- |  |  |  |
|--|--|--|
| <input type="checkbox"/> A cavall                | <input checked="" type="checkbox"/> Automòbil particular | <input checked="" type="checkbox"/> Taxi |
| <input checked="" type="checkbox"/> A peu        | <input checked="" type="checkbox"/> Transport públic     | <input type="checkbox"/> Altre           |
| <input checked="" type="checkbox"/> En bicicleta | <input type="checkbox"/> Transport turístic              |  |

**Tipus d'ingrés**

- |   |   |
|---|---|
| <input checked="" type="checkbox"/> Lliure            | <input type="checkbox"/> Semi-restringit (previ permís) |
| <input type="checkbox"/> Prèvia presentació de ticket | <input type="checkbox"/> Altre                          |

**Activitats desenvolupades dins del recurs turístic**

Interpretatives-educatives	Esportives-aventureres	Lúdiques
<input checked="" type="checkbox"/> Observació d'aus	<input checked="" type="checkbox"/> Caminata	<input checked="" type="checkbox"/> Presa de Fotografies i Filmacions
<input checked="" type="checkbox"/> Observació de Fauna	<input type="checkbox"/> Caça	<input checked="" type="checkbox"/> Activitats Socials
<input checked="" type="checkbox"/> Observació de Flora	<input checked="" type="checkbox"/> Ciclisme	<input type="checkbox"/> Compres d'Artesania
<input type="checkbox"/> Activitats Culturals		<input type="checkbox"/> Realització d'Esdeveniments
<input checked="" type="checkbox"/> Estudi e investigació		<input type="checkbox"/> Altres

**Propietat del recurs turístic:** Ajuntament de Benissa

**Administrat per:** Ajuntament de Benissa



**Figura 32:** Cala de l'Advocat  
**Font:** elaboració pròpia

**Nº de fitxa:** 024

**Nom del recurs turístic:** Cala Pinet

**Regió:** Comunitat Valenciana

**Província:** Alacant

**Municipi:** Benissa

**Categoria:** Llocs naturals/ cala

**Descripció:** Aquesta és una xicoteta cala d'arena i roca des de la qual es pot observar la coneguda "Mar Morta" i "Les Roques Negres" (Fig. 33). "La Mar Morta" deu el seu nom a una xicoteta franja de mar de poc nivell separada per roques que la protegeixen de l'onatge. Al costat de la "Mar Morta" està "Les Roques Negres", que són formacions rocoses amb components ferruginosos que li donen aquesta tonalitat de negres.

**Accés al recurs**

A cavall

Automòbil particular

Taxi

A peu

Transport públic

Altre

En bicicleta

Transport turístic

**Tipus d'ingrés**

Lliure

Semi-restringit (previ permís)

Prèvia presentació de ticket

Altre

**Activitats desenvolupades dins del recurs turístic**

<b>Interpretatives-educatives</b>	<b>Esportives-aventureres</b>	<b>Lúdiques</b>
<input checked="" type="checkbox"/> Observació d'aus	<input checked="" type="checkbox"/> Caminata	<input checked="" type="checkbox"/> Presa de Fotografies i Filmacions
<input checked="" type="checkbox"/> Observació de Fauna	<input type="checkbox"/> Caça	<input checked="" type="checkbox"/> Activitats Socials
<input checked="" type="checkbox"/> Observació de Flora	<input checked="" type="checkbox"/> Ciclisme	<input type="checkbox"/> Compres d'Artesania
<input type="checkbox"/> Activitats Culturals		<input type="checkbox"/> Realització d'Esdeveniments
<input checked="" type="checkbox"/> Estudi e investigació		<input type="checkbox"/> Altres

**Propietat del recurs turístic:** Ajuntament de Benissa

**Administrat per:** Ajuntament de Benissa



**Figura 33:** Cala Pinet  
**Font:** elaboració pròpia

**Nº de fitxa:** 025

**Nom del recurs turístic:** Cala Fustera

**Regió:** Comunitat Valenciana

**Província:** Alacant

**Municipi:** Benissa

**Categoria:** Llocs naturals/ cala

**Descripció:** Es tracta d'una cala d'arena fina natural dominada per majestuoses praderies de posidònia (Fig. 34), des d'on es pot observar el penyal d'Ifach, segons la posició en la cala.

**Accés al recurs**

A cavall

Automòbil particular

Taxi

A peu

Transport públic

Altre

En bicicleta

Transport turístic

**Tipus d'ingrés**

Lliure

Semi-restringit (previ permís)

Prèvia presentació de ticket

Altre

**Activitats desenvolupades dins del recurs turístic**

**Interpretatives-educatives**

**Esportives-aventureres**

**Lúdiques**

Observació d'aus

Caminata

Presa de Fotografies i Filmacions

Observació de Fauna

Caça

Activitats Socials

Observació de Flora

Ciclisme

Compres d'Artesania

Activitats Culturals

Realització d'Esdeveniments

Estudi e investigació

Altres


**Propietat del recurs turístic:** Ajuntament de Benissa

**Administrat per:** Ajuntament de Benissa




**Figura 34:** Cala Fustera  
**Font:** elaboració pròpia

Ruta de miradors i cales per la Marina Alta (Alacant, Comunitat Valenciana, Espanya)

<b>Nº de fitxa:</b> 026		
<b>Nom del recurs turístic:</b> Cala Bassetes		
<b>Regió:</b> Comunitat Valenciana	<b>Província:</b> Alacant	<b>Municipi:</b> Benissa
<b>Categoria:</b> Llocs naturals/ cala		
<b>Descripció:</b> Aquesta cala es limítrof entre Benissa i Calp, de fet hi pertany una part a Benissa i l'altra a Calp (Fig. 35). El seu nom provee de la badia d'aigües tranquil·les, creada naturalment per una llengua de pedra tosca. Disposa d'una zona protegida per la presència d'una microreserva de flora amb espècies entre les quals destaquen l'esteperola de cap de gat i la frígola, la presència d'aquesta microreserva dota a Les Bassetes d'un alt valor ecològic i mediambiental.		
<b>Accés al recurs</b>		
<input type="checkbox"/> A cavall	<input checked="" type="checkbox"/> Automòbil particular	<input checked="" type="checkbox"/> Taxi
<input checked="" type="checkbox"/> A peu	<input checked="" type="checkbox"/> Transport públic	<input type="checkbox"/> Altre
<input checked="" type="checkbox"/> En bicicleta	<input type="checkbox"/> Transport turístic	
<b>Tipus d'ingrés</b>		
<input checked="" type="checkbox"/> Lliure	<input type="checkbox"/> Semi-restringit (previ permís)	
<input type="checkbox"/> Prèvia presentació de ticket	<input type="checkbox"/> Altre	
<b>Activitats desenvolupades dins del recurs turístic</b>		
<b>Interpretatives-educatives</b>	<b>Esportives-aventureres</b>	<b>Lúdiques</b>
<input checked="" type="checkbox"/> Observació d'aus	<input checked="" type="checkbox"/> Caminata	<input checked="" type="checkbox"/> Presa de Fotografies i Filmacions
<input checked="" type="checkbox"/> Observació de Fauna	<input type="checkbox"/> Caça	<input checked="" type="checkbox"/> Activitats Socials
<input checked="" type="checkbox"/> Observació de Flora	<input checked="" type="checkbox"/> Ciclisme	<input type="checkbox"/> Compres d'Artesania
<input type="checkbox"/> Activitats Culturals		<input type="checkbox"/> Realització d'Esdeveniments
<input checked="" type="checkbox"/> Estudi e investigació		<input type="checkbox"/> Altres
<b>Propietat del recurs turístic:</b> Ajuntament de Benissa		
<b>Administrat per:</b> Ajuntament de Benissa		
		
<p><b>Figura 35:</b> Cala Bassetes <b>Font:</b> elaboració pròpia</p>		

<b>Nº de fitxa:</b> 027		
<b>Nom del recurs turístic:</b> Cala Mallorca		
<b>Regió:</b> Comunitat Valenciana	<b>Província:</b> Alacant	<b>Municipi:</b> Calp
<b>Categoria:</b> Llocs naturals/ cala		
<b>Descripció:</b> (Fig. 36) des d'aquesta cala de roca, es pot observar una imatge de la cara nord del Penyal d'Ifac.		


## Ruta de miradors i cales per la Marina Alta (Alacant, Comunitat Valenciana, Espanya)

Accés al recurs		
<input type="checkbox"/> A cavall	<input checked="" type="checkbox"/> Automòbil particular	<input checked="" type="checkbox"/> Taxi
<input checked="" type="checkbox"/> A peu	<input checked="" type="checkbox"/> Transport públic	<input type="checkbox"/> Altre
<input checked="" type="checkbox"/> En bicicleta	<input type="checkbox"/> Transport turístic	
Tipus d'ingrés		
<input checked="" type="checkbox"/> Lliure	<input type="checkbox"/> Semi-restringit (previ permís)	
<input type="checkbox"/> Prèvia presentació de ticket	<input type="checkbox"/> Altre	
Activitats desenvolupades dins del recurs turístic		
Interpretatives-educatives	Esportives-aventureres	Lúdiques
<input checked="" type="checkbox"/> Observació d'aus	<input checked="" type="checkbox"/> Caminata	<input checked="" type="checkbox"/> Presa de Fotografies i Filmacions
<input checked="" type="checkbox"/> Observació de Fauna	<input type="checkbox"/> Caça	<input checked="" type="checkbox"/> Activitats Socials
<input checked="" type="checkbox"/> Observació de Flora	<input checked="" type="checkbox"/> Ciclisme	<input type="checkbox"/> Compres d'Artesania
<input type="checkbox"/> Activitats Culturals		<input type="checkbox"/> Realització d'Esdeveniments
<input checked="" type="checkbox"/> Estudi e investigació		<input type="checkbox"/> Altres
<b>Propietat del recurs turístic:</b> Ajuntament de Calp		
<b>Administrat per:</b> Ajuntament de Calp		
		
<b>Figura 36:</b> Cala Mallorca <b>Font:</b> elaboració pròpia		

<b>Nº de fitxa:</b> 028		
<b>Nom del recurs turístic:</b> Penyal d'Ifac		
<b>Regió:</b> Comunitat Valenciana	<b>Província:</b> Alacant	<b>Municipi:</b> Calp
<b>Categoria:</b> Llocs naturals/ penyal		
<b>Descripció:</b> Aquest penyal des de fa molts anys ha segut un punt visual molt important pels navegants del Mediterrani, per la seua geografia. A més de ser un altre dels punts de vigilància costanera, com alguns dels miradors esmentats anteriorment. Des de la part superior del penyal s'observen les vistes de la figura 37.		
Accés al recurs		
<input type="checkbox"/> A cavall	<input type="checkbox"/> Automòbil particular	<input type="checkbox"/> Taxi
<input checked="" type="checkbox"/> A peu	<input type="checkbox"/> Transport públic	<input type="checkbox"/> Altre
<input type="checkbox"/> En bicicleta	<input type="checkbox"/> Transport turístic	
Tipus d'ingrés		
<input checked="" type="checkbox"/> Lliure	<input type="checkbox"/> Semi-restringit (previ permís)	
<input type="checkbox"/> Prèvia presentació de ticket	<input checked="" type="checkbox"/> Altre	



## Ruta de miradors i cales per la Marina Alta (Alacant, Comunitat Valenciana, Espanya)

Activitats desenvolupades dins del recurs turístic		
Interpretatives-educatives	Esportives-aventureres	Lúdiques
(X) Observació d'aus	(X) Caminata	(X) Presa de Fotografies i Filmacions
(X) Observació de Fauna	( ) Caça	( ) Activitats Socials
(X) Observació de Flora	( ) Ciclisme	( ) Compres d'Artesania
( ) Activitats Culturals		( ) Realització d'Esdeveniments
(X) Estudi e investigació		( ) Altres
<b>Propietat del recurs turístic:</b> Ajuntament de Calp		
<b>Administrat per:</b> Ajuntament de Calp		
		
<p><b>Figura 37:</b> Cim Penyal d'Ifac <b>Font:</b> elaboració pròpia</p>		

### 3.2. Proposta de l'itinerari

La proposta d'aquest itinerari recorre des de Dènia fins a Calp (Fig. 38), sumant una totalitat de 68'48 km. Aquesta ruta esta repartida en 5 etapes amb diferents tipus de perfils i distancies.



**Figura 38:** Proposta de l'itinerari  
**Font:** [www.runmap.net](http://www.runmap.net)

## Ruta de miradors i cales per la Marina Alta (Alacant, Comunitat Valenciana, Espanya)

### Etapa 1: Dénia – Xàbia 20'65 km

Aquesta etapa esta dissenyada per a ser començada en el Castell de Dénia on es poden observar les vistes de la ciutat de Dénia, des del mirador que hi ha en el punt més alt del Castell; i acaba en el mirador de la platja de l'Arenal (Fig. 39). Aquesta etapa esta dissenyada per a visitar:

- El Castell de Dénia (Dénia)
- La Torre del Gerro (Dénia)
- Els Molins (Xàbia)
- El Cap de Sant Antoni (Xàbia)
- El Mirador Punta de l'Arenal (Xàbia)

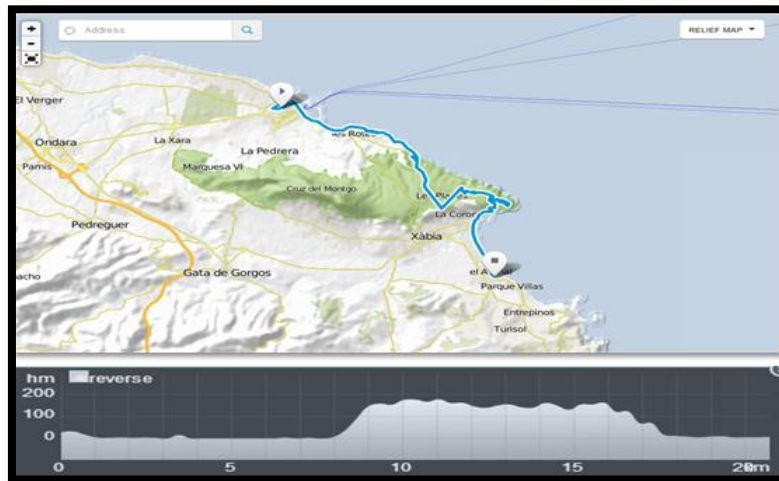


Figura 39: Etapa 1  
Font: [www.runmap.net](http://www.runmap.net)

### Etapa 2: Xàbia – Benitatxell 25'87 km

Aquesta segona etapa esta dissenyada per a ser començada en el mirador de la platja de l'Arenal (on acaba la primera etapa); i ser acabada en la Cala del Moraig a Benitatxell (Fig. 40). Aquesta etapa esta dissenyada per a visitar:

- Mirador Séquia de la Nòria
- Mirador Cala Blanca
- Mirador Caletes
- Mirador Creu del Portixol
- Mirador l'illa
- Mirador la Falzia
- Mirador Cap Negre
- Mirador Cap de la Nao
- Mirador Pesqueres
- Mirador Ambolo
- Mirador Castell de la Granadella
- Cala de la Granadella
- Castell de la Granadella
- Mirador del Moraig (la cala del Moraig)

## Ruta de miradors i cales per la Marina Alta (Alacant, Comunitat Valenciana, Espanya)



Figura 40: Etapa 2  
Font: [www.runmap.net](http://www.runmap.net)

### Etapa 3: Benitatxell – Moraira 9'94 km

Aquesta tercera etapa esta dissenyada per a ser començada en el mirador del Moraig (la cala del Moraig, on acaba la segona etapa); i ser acabada en Moraira en el Castell de Moraira (Fig. 41). Aquesta etapa esta dissenyada per visitar:

- La Cala Llebeig
- El Cap d'Or
- El Mirador del Portitxol
- El Castell de Moraira



Figura 41: Etapa 3  
Font: [www.runmap.net](http://www.runmap.net)

### Etapa 4: Etapa Moraira – Calp 11'74 km

Aquesta quarta etapa esta dissenyada per a ser començada en Moraira en el Castell de Moraira (on acaba la tercera etapa); i ser acabada en el passeig marítim de Calp (Fig. 42). Aquesta etapa esta dissenyada per visitar:

- La Cala l'Andragó
- Cala Baladrar
- Cala de l'Advocat
- Cala Pinet

## Ruta de miradors i cales per la Marina Alta (Alacant, Comunitat Valenciana, Espanya)

- Cala Fustera
- Cala Bassetes
- Cala Mallorquí



Figura 42: Etapa 4

Font: [www.runmap.net](http://www.runmap.net)

### Etapa 5: Calp 5'2 km

Aquesta cinquena etapa esta dissenyada per a ser començada en el passeig marítim de Calp (on acaba la quarta etapa); i ser acabada en el penyal d'lfach (Fig. 43). Aquesta etapa esta dissenyada per visitar:

- Penyal d'lfach



Figura 43: Etapa 5

Font: [www.runmap.net](http://www.runmap.net)

#### **4. Codi de conducta ètica**

Per a la realització de rutes pel medi ambient, cal tenir una conducta ètica, per això hem de fer us de les bones pràctiques mediambientals que ens ensenyen, i que es basen en la disminució de l'impacte ambiental negatiu d'una activitat, aquestes resulten molt útils tant pels rapits resultats que s'obtenen, com per la seua simplificació.

Aquestes bones pràctiques, requereixen canvis en l'actitud de les persones, per açò, poden implantar-se ràpidament i amb una baixa inversió.

Algunes d'elles en els parcs naturals són:

- Respecta els senyals que trobes. Segueix els itineraris marcats.
- Cuida i mantén les instal·lacions i els equipaments del Parc; hi són perquè en gaudisques.
- Si formes part d'un grup nombrós, procura fer poc de soroll per a no espantar les aus. Respecta la tranquil·litat i gaudeix del silenci.
- No molestes la fauna que trobes al llarg de les rutes.
- Després de la visita, deixa el Parc almenys tan net com l'has trobat, deixa el fem al contenidor del municipi més proper, així la recollida és més ràpida.
- El foc és el nostre pitjor enemic, ajuda'ns a evitar incendis. Si fumes, apaga i recull la burilla.
- El millor record del Parc és una fotografia. No portes elements del medi a casa (plomes, ous, nius, etc.)
- Els animals domèstics poden espantar i molestar els animals silvestres o altres visitants, porta'ls lligats.
- Les plantes formen art del paisatge del Fondo i li aporten un color especial. Conserva-les; no les culles.

##### **4.1. Normativa o regularització que afecten als paratges naturals visitats**

Per garantir una visita adequada en el Parc Natural del Montgó, ens hem de basar en el marc que regula l'activitat dins d'aques. Així haurem de tenir en compte la següent normativa:

DECRETO 229/2007, de 23 de noviembre, del Consell, por el que se aprueba el Plan Rector de Uso y Gestión del Parque Natural del Montgó. [2007/14264]

RESOLUCIÓN de 4 de junio de 2006, del conseller de Territorio y Vivienda, por la que se aprueba el Plan de Prevención de Incendios Forestales del Parque Natural del Montgó. [2006/7461]

DECRETO 180/2002, de 5 de noviembre, del Gobierno Valenciano, por el que se aprueba el Plan de Ordenación de los Recursos Naturales del Montgó. [2002/12109] (DOGV número 4374 de fecha 08.11.2002)

DECRETO 161/1999, de 17 de septiembre, del Gobierno Valenciano, por el que se declara el nordeste del Parque Natural del Montgó, en los términos municipales de Dénia y Jávea, afectados por el incendio forestal del 14 de agosto de 1999, como Zona de Actua

DECRETO 110/1992, de 6 de julio, del Gobierno Valenciano, de modificación del Decreto 25/1987, de 16 de marzo, del Parque Natural del Montgó (DOGV núm. 1844, de 14.08.92)

## Ruta de miradors i cales per la Marina Alta (Alacant, Comunitat Valenciana, Espanya)

Corrección de errores al Decreto 70/1987, de 25 de mayo del Consell de la Generalitat Valenciana, por el que se acuerda la derogación del artículo octavo del Decreto 25/1987, de 16 de marzo, del Consell de la Generalitat Valenciana, de declaración del Parque Natural del Montgó.

CORRECCIÓN de errores al Decreto 70/1987, de 25 de mayo, del Consell de la Generalitat Valenciana, por el que se acuerda la derogación del artículo octavo del Decreto 25/1987, de 16 de marzo, del Consell de la Generalitat Valenciana, de declaración del Parque Natural del Montgó. [87/1817]

DECRETO 70/1987, de 25 de mayo, del Consell de la Generalitat Valenciana, por el que se acuerda la derogación del artículo octavo del Decreto 25/1987, de 16 de marzo, del Consell de la Generalitat Valenciana, de declaración del Parque Natural del Montgó

DECRETO 70/1987, de 25 de mayo, del Consell de la Generalitat Valenciana, por el que se acuerda la derogación del artículo octavo del Decreto 25/1987, de 16 de marzo, del Consell de la Generalitat Valenciana, de declaración del Parque Natural de El Montgó. [87/1519]

DECRETO 25/1987, de 16 de marzo, del Consell de la Generalitat Valenciana de declaración del Parque Natural del Montgó (DOGV núm. 556, de 30.03.87).

DECRETO 25/1987, de 16 de marzo, del Consell de la Generalitat Valenciana, de declaración del Parque Natural de El Montgó. [87/0781]

### 4.2. Recomanacions per a fer la ruta

És important portar:

- Roba i sabates còmodes i preparades per a la pràctica de senderisme.
- Aigua i un poc de menjar com fruita, barretes energètiques... (menjar que ens puga proveir energia)
- Càmera de fotos per tenir alguna mena de record d'aquests bonics paisatges
- Un petit mapa o GPS per si es necessari consultar-ho
- Un mòbil amb la bateria completa, per si hi ha alguna emergència
- Repel·lent de mosquits
- Crema solar

Precaució:

- Amb les deixalles que faces, deuràs guardar-les i en quant trobes un contenidor tirar-les
- Amb els animals, tin en compte que estàs en el seu territori per tant has de respectar els animals
- Amb els terrenys abruptes, que acaben en penya-segats.

## 5. Conclusions

Després d'haver passat per tots els punts necessaris pel disseny:

- Cerca de bibliografia per aconseguir les dades sobre per on es situaria la ruta, per on passaria, com es podria fer, etc.
- El treball de camp i l'estudi dels recursos, aconseguint un inventari de recursos i una base de dades de *tracks* GPS.
- L'estudi del turisme actiu i el geocaching en Espanya, i després en la Comunitat Valenciana en concret; a més de l'oferta i la demanda que hi ha a la Marina Alta (Comunitat Valenciana, Espanya).

Es pot dir que s'ha aconseguit suficientment els objectius principals del treball. Primerament, senyalar que s'ha realitzat el disseny de la ruta dels miradors des de Dénia fins a Calp, que era important per tal d'unir aquests municipis de la Marina Alta, que tenen en comú uns recursos òptims per a la realització de turisme actiu; encara que per a aconseguir l'objectiu ha segut un poc costós ja que la major part dels camins no estan marcats i s'havia d'anar investigant poc a poc, però gràcies a aquestes investigacions, s'ha format una base de dades (els *tracks* de GPS), que per mitja d'aquesta tecnologia (tan important avui dia en la societat on vivim), pot fer la major difusió d'aquesta ruta.

Gràcies a aquesta proposta, es facilitarà la difusió dels recursos històrics i naturals que hi ha en aquesta comarca, alhora que reactivarà els municipis turísticament parlant. A més que aquesta s'ha fet per a desestacionalitzar la comarca, que pot arribar a l'objectiu ja que compta amb els recursos necessaris, amb un clima temperat i un gran nombre de visitants (que de fet, cada volta es demanden més les rutes senderistes). Encara que per aconseguir aquest, primer s'ha de donar difusió i començar sent una oferta complementària al turisme de sol i platja que és el que predomina en la zona.

Per últim dir que amb aquest disseny es pretén, en el cas que es portarà a terme, donar-lo a conèixer als ajuntaments dels municipis afectats per tal que puguen posar-lo en valor bé per mitjà de fullets, o bé per mitjà del *geocaching* (ja que la base de dades ja està preparada), a més de crear una col·laboració entre ells (a més de les ja existents). I que aquesta seria viable ja que s'ha fet un estudi elaborat des d'un punt de vista turístic amb tot allò necessari, encara que aquest projecte podria ampliar-se i fer-se més complet.

## 6. Bibliografia

### Legislació:

Llei Autònoma 11/1994, d'Espais Naturals Protegits de la Comunitat Valenciana [1/04/2013]

### Recursos en Internet:

AJUNTAMENT DE DÉNIA. Turisme. [21/03/2013]. Disponible en: <http://va.denia.net/>

AJUNTAMENT TEULADA-MORAIRA. Turisme. [26/03/2013]. Disponible en: <http://va.teulada-moraira.es/ver/57/Cala-LAndrag%C3%B3.html>

AJUNTAMENT DE XÀBIA. Turisme. [26/03/2013]. Disponible en: <http://www.xabia.org/>

CMA GENERALITAT VALENCIANA. [08/06/2013]. Disponible en: <http://www.cma.gva.es/web/indice.aspx?nodo=3999&idioma=V>

COMUNITAT VALENCIANA. [26/04/2013]. Disponible en: <http://www.comunitatvalenciana.com/playa/costa-blanca-poble-nou-de-benitaxell-del-moraig-0>

COMUNITAT VALENCIANA. [26/06/2013]. Disponible en: <http://va.comunitatvalenciana.com/naturalesa-comunitat-valenciana?k=1&user=logged>

COMUNITAT VALENCIANA. [29/06/2013]. Disponible en: <http://www.comunitat-valenciana.org/opencms/opencms/turisme/es/files/pdf/planificacion/ET16MarinaAltaLitoral-simpl.pdf>

CONSELLERIA DE MEDI AMBIENT, AIGUA, URBANISME I HABITATGE. [03/09/2013]. Disponible en: <http://www.cma.gva.es/webdoc/documento.ashx?id=153689>

CONSELLERIA D'INFRAESTRUCTURES, TERRITORI I MEDI AMBIENT. [03/09/2013]. Disponible en: <http://www.parquesnaturales.gva.es/web/indice.aspx?nodo=3877&idioma=V>

COSTA BLANCA. Platges. [26/03/2013]. Disponible en: [http://www.costablanca.org/DatosBD/descargas/45639\\_es\\_playas.pdf](http://www.costablanca.org/DatosBD/descargas/45639_es_playas.pdf)

DEFINICIONS. [29/03/2013]. Disponible en: <http://definicion.de/ecoturismo/>

DEPANA. [18/06/2013]. Disponible en: [http://www.depana.org/data/documents/0607090428\\_caminsviusdossier.pdf](http://www.depana.org/data/documents/0607090428_caminsviusdossier.pdf)

GEOCACHING. [19/05/2013]. Disponible en: <http://www.geocaching.com/>

GOOGLE MAPS. Miradors Marina Alta. [13/04/2013]. Disponible en: <https://maps.google.es/maps/ms?msid=202103363123715924733.0004d7a51a9184860eafb&msa=0&ll=38.793697,-0.023346&spn=0.606884,1.352692>

GVA. [26/04/2013] Disponible en: <http://www.docv.gva.es/>

MAGRAMA. [19/05/2013]. Disponible en: [http://www.magrama.gob.es/es/ceneam/articulos-de-opinion/1996-franquesa\\_tcm7-187091.pdf](http://www.magrama.gob.es/es/ceneam/articulos-de-opinion/1996-franquesa_tcm7-187091.pdf)



## Ruta de miradors i cales per la Marina Alta (Alacant, Comunitat Valenciana, Espanya)

PORTAL ALACANT. [27/04/2013]. Disponible en: <http://sientealicante.com/cala-de-moraig-alicante-geolodia-8-de-mayo/>

PORTAL GENERALITAT VALENCIANA. Turisme. [09/04/2013]. Disponible en: [http://www.turisme.gva.es/turisme/es/files/pdf/observatorio/estudios\\_mercado/Turismo\\_activo\\_2012.pdf](http://www.turisme.gva.es/turisme/es/files/pdf/observatorio/estudios_mercado/Turismo_activo_2012.pdf)

PORTAL LA MARINA ALTA. [05/06/2013]. Disponible en: <http://www.lamarinaalta.net/index.php?lng=va>

PORTAL MI NUBE. Miradors. [26/03/2013]. Disponible en: <http://www.minube.com/rincon/mirador-monte-toix-a126276>

PORTAL TURÍSTIC CALP. [26/06/2013]. Disponible en: <http://www.calpe.es/turismo/web/informacion-general/informacion-general.php>

PORTAL TURÍSTIC BENISSA. [04/07/2013]. Disponible en: <http://va.benissa.net/ver/11/Les-nostres-cales-i-platges.html>

PORTAL TURÍSTIC TEULADA-MORAIRA. [26/04/2013]. Disponible en: <http://www.teulada-moraira.es/bd/archivos/archivo21.pdf>

SIENTE ALICANTE. [27/04/2013]. Disponible en: <http://sientealicante.com/cala-de-moraig-alicante-geolodia-8-de-mayo/>

TURISME GENERALITAT VALENCIANA. TURISMO ACTIVO 2012. [06/07/2013]. Disponible en: [http://www.turisme.gva.es/turisme/es/files/pdf/observatorio/estudios\\_mercado/Turismo\\_activo\\_2012.pdf](http://www.turisme.gva.es/turisme/es/files/pdf/observatorio/estudios_mercado/Turismo_activo_2012.pdf)

TURISME GENERALITAT VALENCIANA. TURISMO CV 2011. [8/04/2013]. Disponible en: [http://www.turisme.gva.es/turisme/es/files/pdf/observatorio/anuarios/Turismo\\_CV\\_2011\\_cas.pdf](http://www.turisme.gva.es/turisme/es/files/pdf/observatorio/anuarios/Turismo_CV_2011_cas.pdf)

UMED. [09/08/2013]. Disponible en: <http://www.eumed.net/tesis-doctorales/2008/dfr/EI%20turismo%20de%20naturaleza.htm>

VICEMINISTERIO DE TURISMO DE PERÚ [25/08/2013]. Disponible en: [http://www.mincetur.gob.pe/turismo/Producto\\_turistico/Manual\\_de\\_Inventario\\_OCT2006.pdf](http://www.mincetur.gob.pe/turismo/Producto_turistico/Manual_de_Inventario_OCT2006.pdf)

### Recursos en llibres:

Generalitat Valenciana. Conselleria de Medi Ambient. Las buenas prácticas medioambientales I. Ed: educación ambiental

GÓMEZ Julia, G-QUIJANO Covadonga. Rutas e itinerarios turisticos en España. Ed: SINTESIS 1991

Instituto universitario de geografia. Atlas de la Marina Alta. Edita Cam fundación cultural

**Ruta de miradors i cales per la Marina Alta (Alacant, Comunitat Valenciana, Espanya)**

**Artícles periodístics:**

EL PAÍS. [10/08/2013]. Disponible en:  
[http://elpais.com/diario/2009/01/29/ciberpais/1233199466\\_850215.html](http://elpais.com/diario/2009/01/29/ciberpais/1233199466_850215.html)