



Paseo Geológico por Lugo.

Por Luis Ángel Alonso Matilla.

Archivo 1.

(por o vicedo-google)




Llegar a Lugo por la tarde al ponerse sol, para mañana empezar..

En Punta Roncadoira (por dekkard_1962-google)



Pero qué difícil es a veces poder ver los granitos, las granodioritas, las tonalitas..el aire, la luz, el olor del mar. . .



Playa de Esteiro. Lugo (por juangal-google)

Porque aunque se vea todo, o.. por que se ve todo..y no sabe uno por donde empezar, con tan solo oír al mar.. y la orilla para pasear..



Esquistos en Lugo (o vicedo-google)

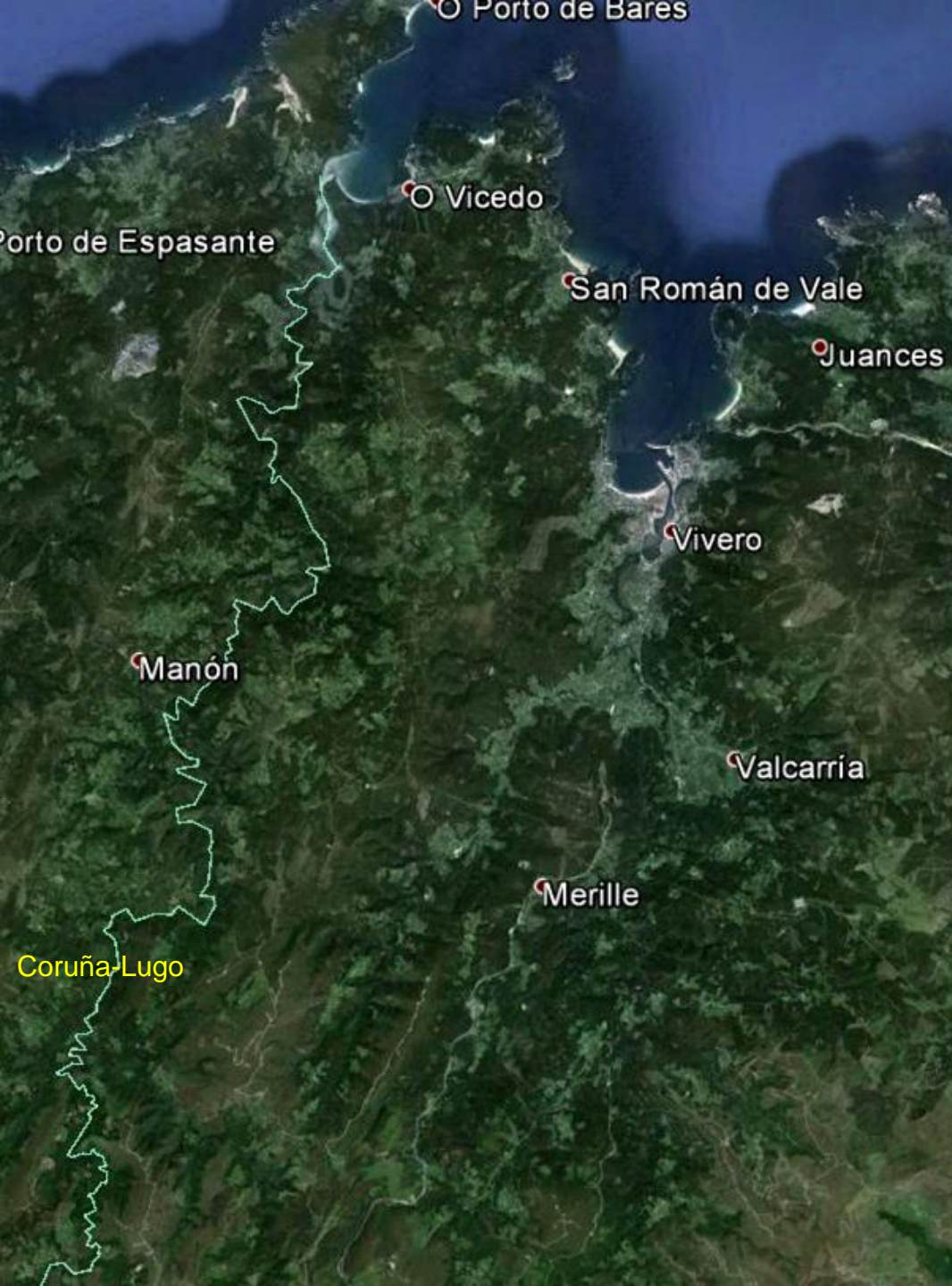
Empezamos este recorrido por las otras tres provincias de Galicia, tras los Paseos Geológicos por A Coruña y por el Cantábrico Occidental.

Alguna imagen la podemos haber repetido, pocas, por su propia significación. Otras, hemos preferido que las encontréis en dichos archivos, y sobre todo que añadáis otras como resultado de vuestros propios paseos.

En este **Paseo Geológico por Lugo, Archivo 1**, hemos recorrido los territorios de las siguientes Hojas, a escala 1:50.000, del IGME. SE de la de Cillero, 2; San Ciprian, 3; Vivero, 8 y Foz, 9. El SW de la de Ribadeo lo hemos tratado con el W de la de Vegadeo, en el Archivo 2. Solo falta darles las gracias a cuantos nos regalan sus bellas imágenes en Google Earth.

Que te lo pases bien y vete al campo a disfrutarlo.


Un abrazo de Luis Angel Alonso Matilla.



Entorno de las Hojas SE de la de Cillero, 2.
y mitad E de la de Vivero, 8. Coruña-Lugo



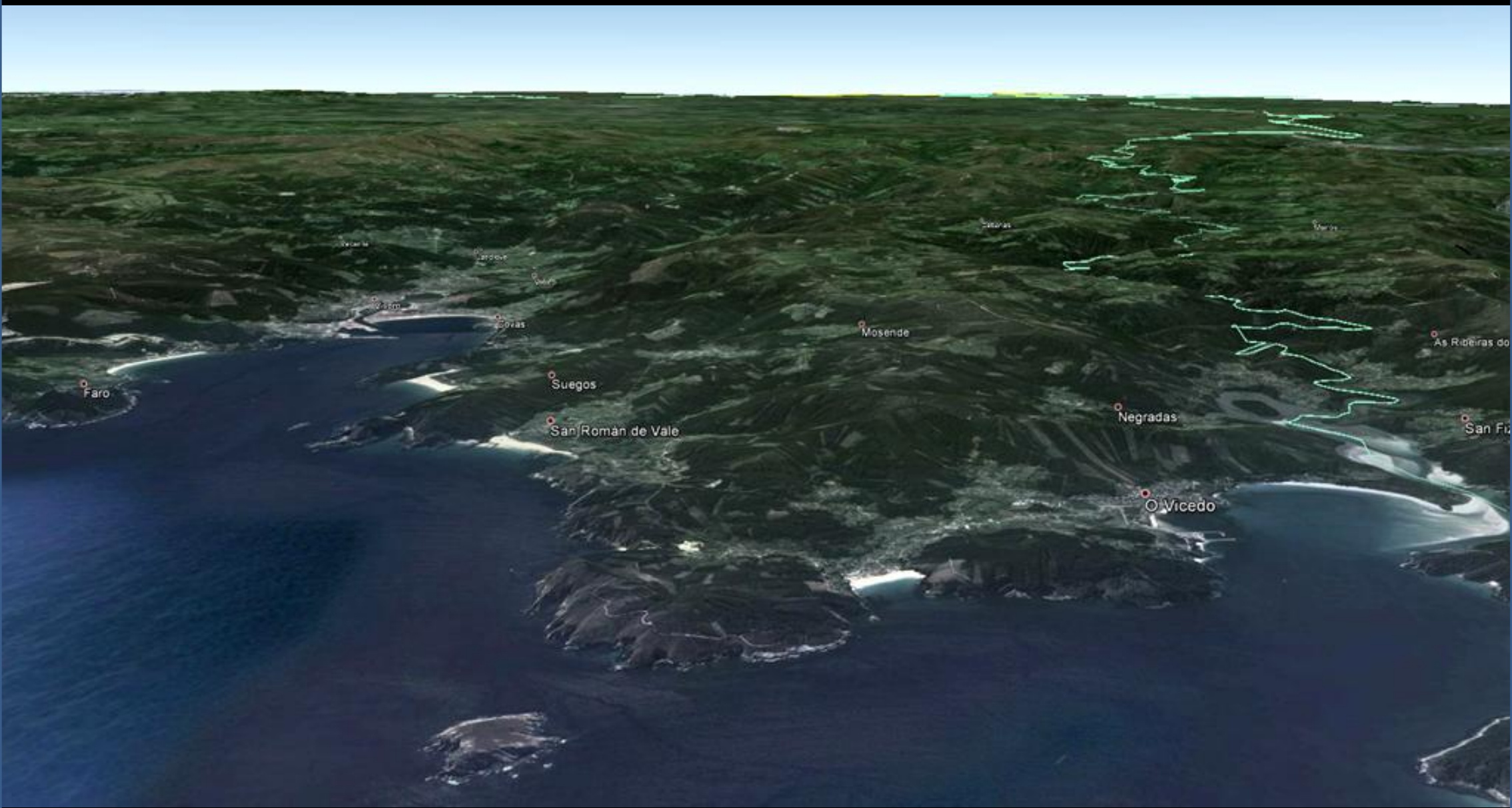
Granito de dos micas. Isla Coelleira, Centro NE
Hoja de Cillero, Lugo. (por Carreja-Google)



En zona de granitos de dos micas y facies de megacrístales del Precámbrico, tras la falla- pasada la ladera izquierda. La Brela, Vicedo, Lugo. Desde Punta Dos Calzos. Centro Hoja de Cillero. (por Eduardo Domenech-Google)



Granito de dos micas en Playa de Caolin, Vicedo, Lugo. Centro Hoja de Cillero. (por mrzimmerboy-google)



Perspectiva desde el N –relieve realzado- en el NW de Lugo.



Playa de Xilloi, con granitos de dos micas a la izquierda. O Vicedo. Centro E Hoja de Cillero. (por Luca78-Google)



Detalle de anterior en la Playa de Xilloi. Granitos de dos micas. O Vicedo. Centro E Hoja de Cillero. (por loloco-google)



Granitos y neises del Cámbrico. Preto de Portacelo, Lugo.
Centro E Hoja de Cillero. (por Humberto Palacios –Google)



Granodioritas y tonalitas orientadas falladas, y granitos de dos micas. Punta Mansa o de Saiñas, SE Hoja de Cillero, Lugo. (por Forestman-Google)



Faro de Roncadoira, Xove. Granitos de dos micas. E Hoja de Cillero. Lugo. (por Humberto Palacios –Google)



Neises migmatizados con cuarcitas del Precámbrico. Granitos de dos micas. En la Playa de Reboeira, Xove, Vilacha, Lugo. SE Hoja de Cillero. (por Forestman-Google)



Filitas y cuarcitas del Ordovícico. San Roman, O Vicedo, Lugo. SE Hoja de Cillero. (por Chema Riveira-Google)



Facies mixtas –cuarcitas, grauvacas y neises- del Olla de Sapo, Precámbrico. Costa de Mariña Occidental, O Vicedo, Punta Merceira. Lugo. SE Hoja de Cillero. (por Casa do Batán-Google)



Playa de San Roman, NE de San Román de Vale, con Precámbricos. SE Hoja de Cillero. (por Casa Do Batán-Google)



Otro detalle de los Precámbricos en Playa de San Roman, NE de San Román de Vale. SE Hoja de Cillero. (por Guitin75-Google)



Ría del Barqueiro, O Vicedo, Lugo. SW
Hoja de Cudillero. (por yralim-google)



Ripples en la Playa Área Longa. Zona de granito de dos micas. W de O Vivero. (por Luisa Moreno-Google)



Cuevas en Playa Arealonga, Zona de granito de dos micas. W de O Vivero. (por mgrced-google)



Dinámica de la sedimentación en el Estuario de Sor, en zona de granitos entre Coruña y Lugo. SW Hoja de Cillero. Vista desde el campo coruñés hacia el lucense., y en la Playa de Área Longa (Fernando Fernandez Justiniano/norilla-Google)



Estuario de Sor, en zona de granitos entre Coruña y Lugo. SW Hoja de Cillero. (por O Vicedo-Google)



Ribera del Río Sor, SE de Creximil. O Vicedo. SW Hoja de Cillero. Lugo. (por juangal-google)



Filitas del Ordovícico. NE de Suegos. S de Punta da Brela.. E Islote Gaveira. SE Hoja de Cillero, Lugo. (por Chema Riveira-Google)



Filitas del Ordovícico. NE de Suegos. S de Punta da Brela.
SE Hoja de Cillero, Lugo. (por xuxocaramelo-google)



Playa de A Brela, limitada por relieve de filitas del Ordovícico. E de Suegos. SE Hoja de Cillero, Lugo. (por Juan Antonio Fernández Vázquez-Google)



Ría de Viveiro. Desde la zona de Faro. SE Hoja de Cillero. Lugo. (por [deltaford/loloco-google](#))



Diaclasado intenso en los neises migmatizados con cuarcitas, del Precámbrico. Playa de Esteiro.W de Ceranzos. Xove, Lugo. SE Hoja de Cillero. (por geologika-google)



Río Sor por zona de granitos. Una preciosidad. SW Hoja de Cifera, Lugo (por Juan Antonio Fernández-Google)



Cuarzoesquistos y filitas del Silúrico. Área de Covas, SE Hoja de Cillero, Lugo. (por arponte-google)



Al final dirán que la geología solo es lo de las piedras..

ALWIN



En el N de Covas, SE Hoja de Cillero, Lugo. (asluhia/mdhizquierdo-google)



Morás

Vilapol

O Alto de Lago

Sumoas

Lago

Lieiro

San Cibrao

Jove

Gondrás

Río Covo

Fontao

Vila de Suso

Cervo



Granitos de dos micas. Punta Roncadoira, entre las hojas de Cillero y San Ciprian, Lugo. (por Suso Vilanova-Google)



Costa de granitos de dos micas, Insua de Cal, NNW de Portocelo, SW Hoja de San Ciprian, Lugo. (por Inma Cardalda-Google)



Granitos de dos micas. Islote Ansarón. Insua de Cal, NNW de Portocelo, SW Hoja de San Ciprian, Lugo. (por Suso Vilanova-Google)




Granitos de dos micas, tectonizados. Costa de La Ensenada, NNE de Portocelo, SW Hoja de San Ciprian, Lugo. (por Sergio G-Google)



Sistemas de diaclasado en los granitos de dos micas. Costa de La Ensenada, NNE de Portocelo, SW Hoja de San Ciprian, Lugo. (por Sergio G-Google)



Formas de erosión en los granitos de dos micas. Punta de Morás, NNE de Portiño, SW Hoja de San Ciprian, Lugo. (por José Armesto-Google)



Presa de San Ciprián. Cerrada. N de Alto de Lago. SW Hoja. Lugo. (José Manuel Gonzalez-Google)



Desembocadura Ría de Lieiro, en San Ciprian, Lugo. SW Hoja. (por Juan Ramón García-Google)



Faro de San Ciprian. Zona de granitos de dos micas. SW Hoja. Lugo. (por juan cedron-google)



Granitos de dos micas en la Playa de Rueta, desembocadura Río Junco. Lugo. SW Hoja de San Ciprian (por deltaford-google)



Granitos de dos micas Lugo. SW Hoja de San Ciprian



Embalse de Riocovo, SW Hoja de San Ciprian,
Lugo. Cerrada. (por cayetano1-google)



Granitos de grano grueso con mallazo. S de la Playa de Marosa, NW de Vilar, SW Hoja de San Ciprian, Lugo.



Granitos de grano grueso con mallazo y bulonado. S de la Playa de Marosa, NW de Vilar, SW Hoja de San Ciprian, Lugo.




Granitos de grano grueso erosionándose, en la Playa de Burela, SW Hoja de San Ciprian, Lugo. (por talleralarcon-google)



Granitos de grano grueso erosionándose, en el Paseo Marítimo de Burela, SW Hoja de San Ciprián, Lugo. (por Humberto Palacios Rey-Google)



Granitos de grano grueso erosionándose, en el Cabo de Burela, SW Hoja de San Ciprian, Lugo. (por Humberto Palacios Rey-Google)



Cuando las formas de erosión de los granitos de grano grueso se ponen a mirar al mar, aún con sus formas de diaclasado tan ortogonales. En el Cabo de Burela, SW Hoja de San Ciprian, Lugo. (por F. Torres Otero-Google)



Granitos de grano grueso con diaclasado vertical, en la Playa de Ril, N de Burela, SW Hoja de San Ciprian, Lugo. (por Fernando V.D.-Google)



Con este amanecer en la costa de Burela nos vamos a la línea de debajo en los mapas geológicos .

Bueno la disculpa es, como poco, curiosa. Agradecemos a cuantos fotógrafos, como 'destaford' nos regalan sus sueños.



Alvariños

Corvelle de Arriba

Vivero

Vilarmor

Manón

Vieiro

Cabanas

Landrove

Valcarria

Boimente

Cabalar

Merille

Ouról

A Igrexa

A Capela

La Coruña Lugo

En la Hoja de Vivero,
8. Lugo- La Coruña



Puente de Porto. N Centro Hoja de Vivero.
(por Juan Antonio Fernandez Vázquez-Google)





Ría de Viveiro cerca de la desembocadura.
NE Hoja, Lugo. (por manumayte-google)



Pozo da Ferida. En terreno del Precámbrico. Chavin, Vivero. NE Hoja. Lugo. (por Guitim76-Google)



En los Precámbricos de Pozo da Ferida. NE Hoja de Vivero. Lugo. (por JHerrera-Google)



Pequeño salto en la Presa de O Regal en Xunqueira, Lugo. Zona de granodioritas. NE Hoja de Vivero. (por Juan Antonio Fernandez-Google)



En la zona de meandro del Río Landro, S de Vivero, NE Hoja, Lugo. (por Xulio Anta-Google)



Meandros del Río Landro, S de Vivero, NE Hoja, Lugo. (por Chema Riveira-Google)



Rápido en el Río da Regueira. Cerca de Juncal. NE Hoja de Vivero, Lugo. (por Juan Antonio Fernandez-Google)



Talud tendido y actuación para su estabilización. Zona de granodioritas y Precámbrico. W de Bolmente, NE Hoja de Vivero, Lugo



Cuarcitas del Ordovícico al SE de Cabanas,
Lugo, Centro NW Hoja de Vivero.



Granito de dos micas al N de Outeiro, Lugo. Centro E Hoja de Vivero.



Granito de dos micas al N de Outeiro,
Lugo. Centro E Hoja de Vivero.



Granito de dos micas al S de Viladóniga,
Lugo. Centro E Hoja de Vivero.



Granito de dos micas al S de Viladóniga,
Lugo. Centro E Hoja de Vivero.



Granito de dos micas al N de Ourol,
Lugo. Centro E Hoja de Vivero.



Granito parautóctono de dos micas. Al E de Oural, SE Hoja de Vivero, Lugo. (por eumealto-google)



Presas de Xerdiz, Oroul, Lugo. SE Hoja de Vivero. (por Juan Antonio Fernández V.-Google)



Esquitos del Precámbrico al S de
Ourol, Lugo. SE Hoja de Vivero.



Discordancia en los esquistos del Precámbrico al S de Orol, Lugo. SE Hoja de Vivero.




Río Juanceda en zona de granito de dos micas, Gerdiz, Lugo. SE Hoja de Vivero. (por Chema Riveira-Google)



Mallazo sobre los granitos de dos micas.
N de Fraga, Lugo. SE Hoja de Vivero.



Mallazo sobre los granitos de dos micas con plano de falla. N de Fraga, Lugo. SE Hoja de Vivero.



Mallazo y bulonado en los materiales del Cámbrico con plano de falla. NW de Fraga, Lugo. SE Hoja de Vivero.




Preciosa catarata pequeña al S de Orol, Lugo. S Centro Hoja de Vivero. (por Juan Antonio Fernandez V.- Google)



Detalle de anterior: catarata pequeña al S de Oourol, Lugo. S
Centro Hoja de Vivero. (por Juan Antonio Fernandez V.- Google)



Esquistos del Precámbrico, al S de Oul, Lugo. S Centro Hoja de Vivero.



Detalle de anterior: Esquistos tectonizados del Precámbrico, al S de Oural, Lugo. S Centro Hoja de Vivero.



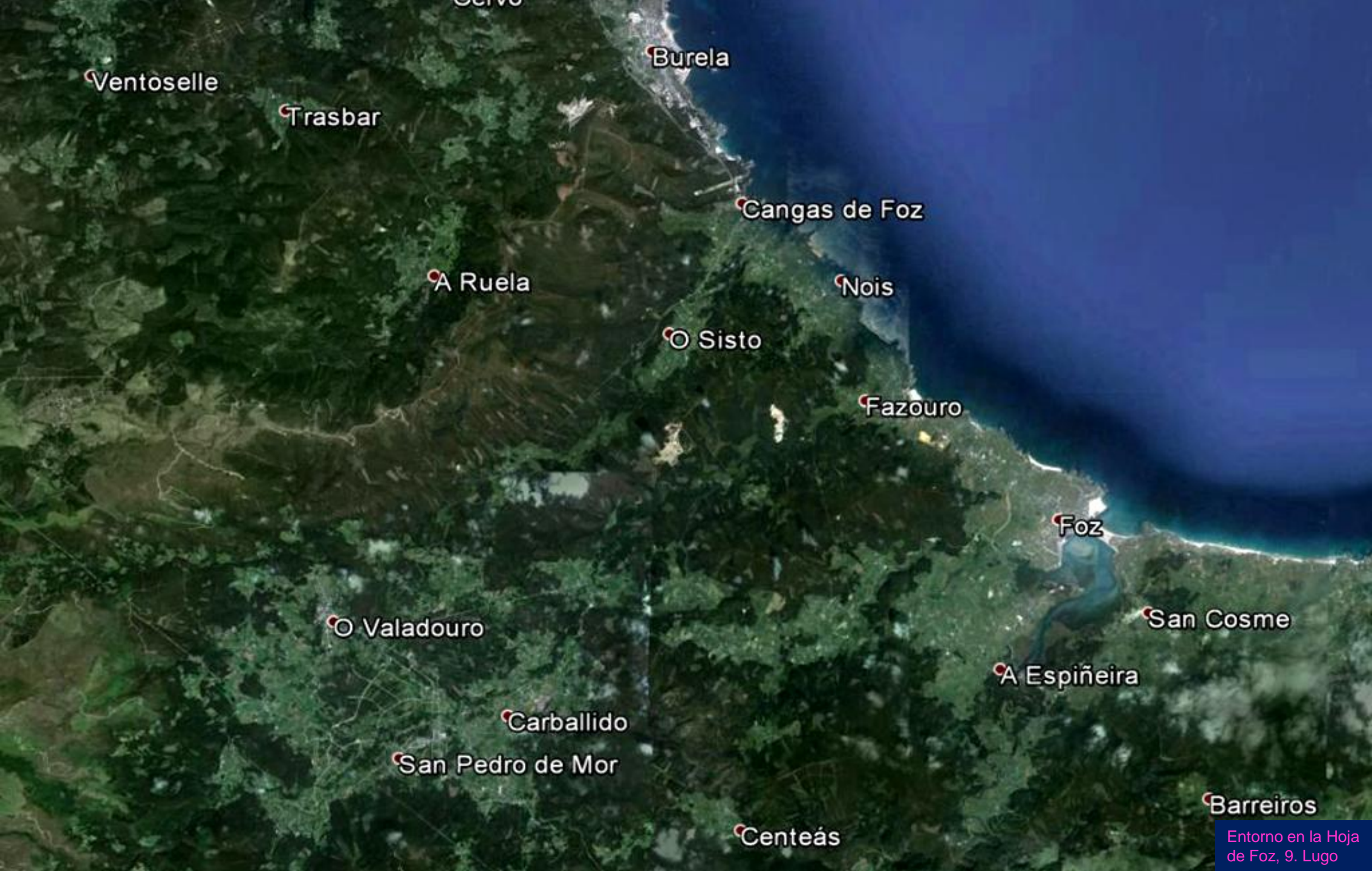
Esquistos tectonizados del Precámbrico, al S de Orol, Concexo de Muras, Lugo. S Centro Hoja de Vivero.



Mallazo en los esquistos tectonizados del Precámbrico, al S de Orol, Concexo de Muras, Lugo. S Centro Hoja de Vivero.



Detalle en la anterior: Mallazos en los esquistos tectonizados del Precámbrico, al S de Ourol, Concexo de Muras, Lugo. S Centro Hoja de Vivero.



Ventoselle

Trasbar

Burela

Cangas de Foz

A Ruela

Nois

Sisto

Fazouro

Foz

Valadouro

San Cosme

A Espiñeira

Carballido

San Pedro de Mor

Barreiros

Centeás

Entorno en la Hoja de Foz, 9. Lugo



Presa de Sargadelos. NW Hoja de Foz. Lugo. (por Juan Antonio Fernandez V.- Google)



Granito de dos micas de San Ciprian-Burela.
W de Burela. NW Hoja de Foz. Lugo.



Granito de dos micas de San Ciprian-Burela.
W de Burela. NW Hoja de Foz. Lugo.



Costa de granito de dos micas en el N de Burela.
Lugo. NW Hoja de Foz. (por F. Torres Otero-Google)



Esquistos y cuarzoesquistos del Cámbrico. Al S de Burela. Lugo. NW Hoja de Foz. (por Mario S. García- Google)



Esquistos y cuarzoesquistos tectonizados del Cámbrico. Al S de Burela. Lugo. NW Hoja de Foz. (por Humberto Palacios Rey- Google)



La pequeña playa de Burela. Lugo. NW
Hoja de Foz. (por F. Torres Otero-Google)



La sencillez de una hermosa imagen de las cuarcitas y esquistos del Cámbrico en la costa de Burela. Lugo, Hoja de Foz. (Gracias a Burela-Google)



Erosión marina en las cuarcitas del Cámbrico al S de Burela, Lugo. N Centro Hoja de Foz. (por Jesussimon-Google)



Esquistos y cuarzoesquistos del Cámbrico. Cangas de Foz, Lugo. N Centro Hoja. (por jamrodeiro73-google)



Playa de Xuncos, Foz. Lugo. Entre esquistos y cuarzoesquistos del Cámbrico. NE Hoja de Foz. (por jamrodeiro-google)



Esquistos y cuarzoesquistos del Cámbrico. Playa de Polas, SE de Cangas de Foz. NE Hoja de Foz. (por Niswel-Google)



Erosión del granito de San Ciprian-Burela. Cervo, Lugo.
Centro W Hoja de Foz. (por JuanS.CC-Google)



Desembocadura del río Oure en Fazouro, Lugo, Centro E Hoja de Foz. (por Luisa Díaz-Google)



Meandro del Río Ouro, cerca de la desembocadura en Fazouro, Lugo. Centro E Hoja de Foz. (por Carlos Gonzalez-Google)



Ensenada de Aguadoce-Foz. Esquistos y cuarzoesquistos del Cámbrico.
SE de Foz. Lugo. Centro E Hoja. (por Carlos Gonzalez-Google)



Esquistos del Cámbrico. Zona de Ensenada de Aguadulce. Centro E Hoja de Foz. (por CerrotorreCospeito-Google)



Esquistos del Cámbrico. N de Playa de Llas. NNE de Foz. Centro E Hoja de Foz. Lugo. (por pgonfer-google)



Esquistos del Cámbrico. Playa de Llas. N de Foz. Centro E Hoja de Foz. Lugo.(por Jess Blackbird/fmiguezgarci-Google)



Esquistos del Cámbrico. E Playa de Llas. N de Foz.
Centro E Hoja de Foz. Lugo.(por fmiguezarcia-google)



Esquistos del Cámbrico. Acantilado en Peñas de Llas. N de Foz. Centro E Hoja de Foz. Lugo.(por Fozman-Google)



Playa Altar NE de Foz. Desembocadura de la Ría de Foz entre esquistos del Cámbrico. SE Hoja. (por santiagoda69-google)



Regato al SW de Valadouro, Lugo. SW Hoja de Foz. (por Iago Fernández-google)



En Mañente. Por la Ría de Foz, Lugo.
SE Hoja. (por estanis78-google)



Regato de Santo Estevo, Barreiros. SE
Hoja de Foz, Lugo. (por Manuel-Google)



Granito de dos micas. Alfoz, Lugo. SE Hoja de Foz. (por cerrotorre Cospeito-Google)



Río Ouro. Lagoa, Alfoz, Lugo. S Hoja de Foz. (por Griselcar-Google)



Y además has de detenerte y disfrutar.. Del saludo de Doña Preciosa ..per ejemplo.





Para los que una vez fuimos de secano y hoy nos sentimos marino y playa, luz de amanecer y aire que estalla de gaviotas.

Área de Covas, SE Hoja de Cillero, Lugo. (por rober2308-google)



By Chema Riveira

Por punta da Breia.(por Chema Riveira-Google)

A cuantos nos regalan la belleza de tantas ilusiones en forma de grandiosas imágenes que algunos dicen que solo son.. de piedras.



Para cuando acaba el día y nos vamos al archivo 2. Hay que reconocer que se hace genial..

Playa de Esteiro. (por juangal-google)