



Paseo Geológico por Pirineos Centrales
Por Luis Ángel Alonso Matilla.

Archivo 4.

Mondaruego
(por JLCH-Google)



Serenidad en la tarde

Valle del Río Gállego. (por
Jesús Chicharro-Google)



Añoranza de la grandeza de Pirineos

Peñas de Aso. Margas, areniscas y calizas del Eoceno Terciario (por santi zgz-google)



¿Te imaginas amanecer viendo Acumuer y Peña Tossalada.? Pues vete y deja de imaginar.

(por lakatrofe-google)



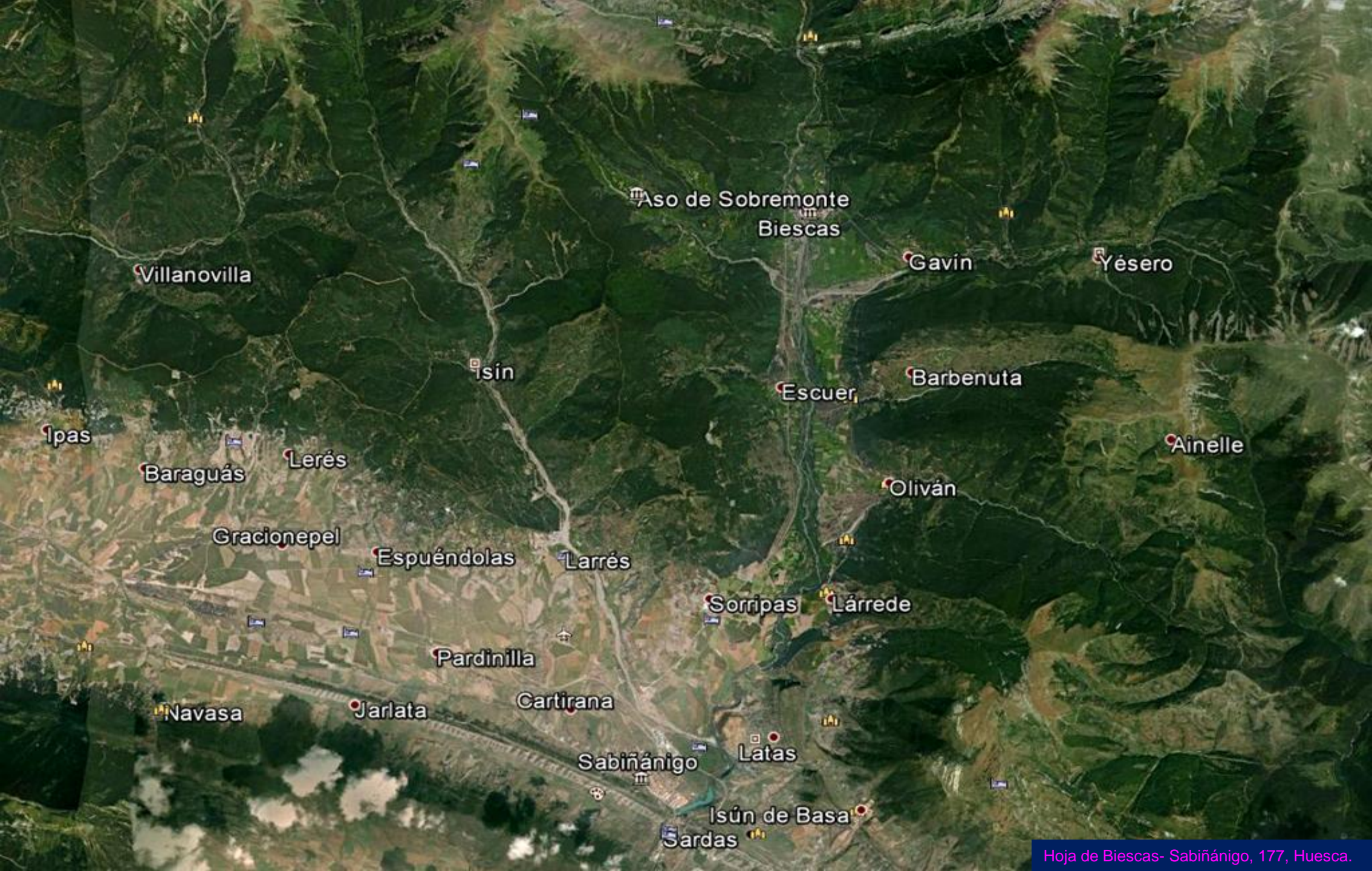
Si a lo largo de los distintos archivos de Pirineos se recomienda que se repasen los paseos de las provincias que van afectando, con más interés- si cabe- por este que engloba el Paque Nacional de Ordesa y Monte Perdido, sobre todo para no repetir imágenes, por muy bellas que fuesen, y a la espera de las tuyas.

En este Archivo 4 del Paseo Geológico por los Pirineos Centrales emplearemos las Hojas de Biescas, 177, y la de Broto, 178.

Pero -te aviso- es un no acabar de ver y disfrutar.

Ojalá lo fueses a disfrutar.

Un abrazo de Luis Angel Alonso Matilla.



Aso de Sobremonte
Biescas

Villanovilla

Gavín

Yésero

Isín

Escuer

Barbenuta

Ipas

Lerés

Ainelle

Baraguás

Oliván

Gracionepel

Espuëndolas

Larrés

Sorripas

Lárrede

Pardinilla

Cartirana

Navasa

Jarlata

Sabiñánigo

Latas

Isún de Basa

Sardas



Barranco de Aso, Biescas, Huesca. Zona de lutitas y areniscas de facies turbidítica, del Lerdense Cuisiense, Eoceno Inf., Terciario, y depósitos de origen glaciar, Cuaternario. N de Aso de Sobremonte. N Centro Hoja de Sabiñánigo. (por Santi Usabiaga-Google)




Punta de Burrabalo, Zona de lutitas y areniscas de facies turbidítica, del Lerdense Cuisiense, Eoceno Inf., Terciario.
¿Comienzo de deslizamiento en concha?. Biescas, Huesca. N Centro Hoja de Sabiñánigo. (por Santi Usabiaga-Google)



Valle de Tena, Río Gállego. Biescas, Huesca. Calizas del Terciario Eoceno Inf.?. NE Hoja. (por hinojosa-google)



Valle de Tena, Biescas, Huesca. Calizas del Cretácico Sup.,
Falladas. Cerca del Monasterio de Santa Elena. NE Hoja.



Detalle en anterior: Erosión en la torrentera. Valle de Tena, Biescas, Huesca. Calizas del Cretácico Sup., falladas. Cerca del Monasterio de Santa Elena. NE Hoja.



Mallazo en los taludes. Margas arenosas del Paleoceno ?.Terciario. Cerca de Monasterio de Santa Elena. NE Hoja de Biescas.



Detalle en anterior: pliegue y falla en caliza tableadas y areniscas del Terciario. Valle de Tena, Biescas, Huesca. S del Monasterio de Santa Elena. NE Hoja.



Junto a anterior: Mallazo sobre capas tableadas, llerdienses. Eoceno Inf.?, tectonizadas. Valle de Tena, Biescas, Huesca. S del Monasterio de Santa Elena. NE Hoja.



Serie carbonatada, tableada, flyschoides, y areniscas y lutitas del Eoceno Inf., Terciario. Valle de Tena, Biescas, Huesca. S del Monasterio de Santa Elena. NE Hoja.



Pliegues y fallas en la serie turbidítica del Eoceno Inf., Terciario. Valle de Tena, Biescas, Huesca. S del Monasterio de Santa Elena. NE Hoja.



Sierra Tendeñera. Abajo: La Tendeñera. Torla, Huesca. Relieves del Eoceno Inf. Terciario. NE Hoja de Biescas, (por sisorco/Manuel Viñuales-google)



En el Barranco del Sia, Yésero, Huesca. En zona de lutitas y areniscas del Eoceno Inf. Terciario. NE Hoja de Biescas. (por Ocminter Octavio/J. Ramón Blasco Fernández-Google)



Mallazo sobre serie flyschoides, de lutitas y areniscas del Luteciense, Eoceno Med. Terciario. Puerto de Cotefablo, Huesca. NE Hoja de Biescas.



Al S de la anterior: serie flyschoides, de lutitas y areniscas del Luteciense, Eoceno Med. Terciario, tectonizada. Puerto de Cotefablo, Huesca. NE Hoja de Biescas



Al S de la anterior: serie flyschoides, de lutitas y areniscas del Luteciense, Eoceno Med. Terciario, tectonizada. Puerto de Cotefablo, Huesca. NE Hoja de Biescas



Pliegues falla en la serie flyschoides, de lutitas y areniscas del Luteciense, Eoceno Med. Terciario. Puerto de Cotefablo, Huesca. NE Hoja de Biescas.



Al S de la anterior: Mallazo sobre pliegues falla en la serie flyschoides, de lutitas y areniscas del Luteciense, Eoceno Med. Terciario. Puerto de Cotefablo, Huesca. NE Hoja de Biescas.




Mallazo sobre pliegues que evolucionan a fallas, en la serie flyschoides, de lutitas y areniscas del Luteciense, Eoceno Med Terciario. Puerto de Cotefablo, Huesca. NE Hoja de Biescas.



Pliegues que evolucionan a fallas, en la serie flyschoides, de lutitas y areniscas del Luteciense, Eoceno Med. Terciario. Puerto de Cotefablo, Huesca. NE Hoja de Biescas.



Deslizamientos en cuña: serie flyschoides, de lutitas y areniscas del Luteciense, Eoceno Med. Terciario. Puerto de Cotefablo, Huesca. NE Hoja de Biescas.



Pliegues en la serie flyschoides, de lutitas y areniscas del Luteciense, Eoceno Med. Terciario. Salida W túnel de Gavín, Huesca. NE Hoja de Biescas.



Detalle de anterior: Pliegues en la serie flyschoides, de lutitas y areniscas del Luteciense, Eoceno Med. Terciario. Salida W túnel de Gavín, Huesca. NE Hoja de Biescas.



Inestabilidad de ladera en la serie flyschoides, de lutitas y areniscas del Luteciense, Eoceno Med. Terciario. Salida W túnel de Gavín, Huesca. NE Hoja de Biescas.



Por la vega del Río Gállego, al S de Biescas. Huesca. NE Hoja. (por Pilar Martín- Google)



Taludes metaestables en las lutitas y areniscas en facies turbidítica, del Luteciense, Eoceno Med. Terciario. Carretera en el río Aurín al S de Acumuer, Huesca. NW Hoja de Biescas.



Detalle de anterior: Taludes metaestables en las lutitas y areniscas en facies turbidítica, del Luteciense, Eoceno Med. Terciario, plegadas y falladas. Carretera en el río Aurín al S de Acumuer, Huesca. NW Hoja de Biescas.



Detalle de anterior: lutitas y areniscas en facies turbidítica, del Luteciense, Eoceno Med. Terciario, plegadas y falladas. Carretera en el río Aurín al S de Acumuer, Huesca. NW Hoja de Biescas.



Taludes metaestables en las lutitas y areniscas en facies turbidítica, del Luteciense, Eoceno Med. Terciario. Carretera en el río Aurín al S de Acumuer, Huesca. NW Hoja de Biescas.



Detalle de anterior: lutitas y areniscas en facies turbidítica, del Luteciense, Eoceno Med. Terciario, falladas y plegadas. Carretera en el río Aurín al S de Acumuer, Huesca. NW Hoja de Biescas.



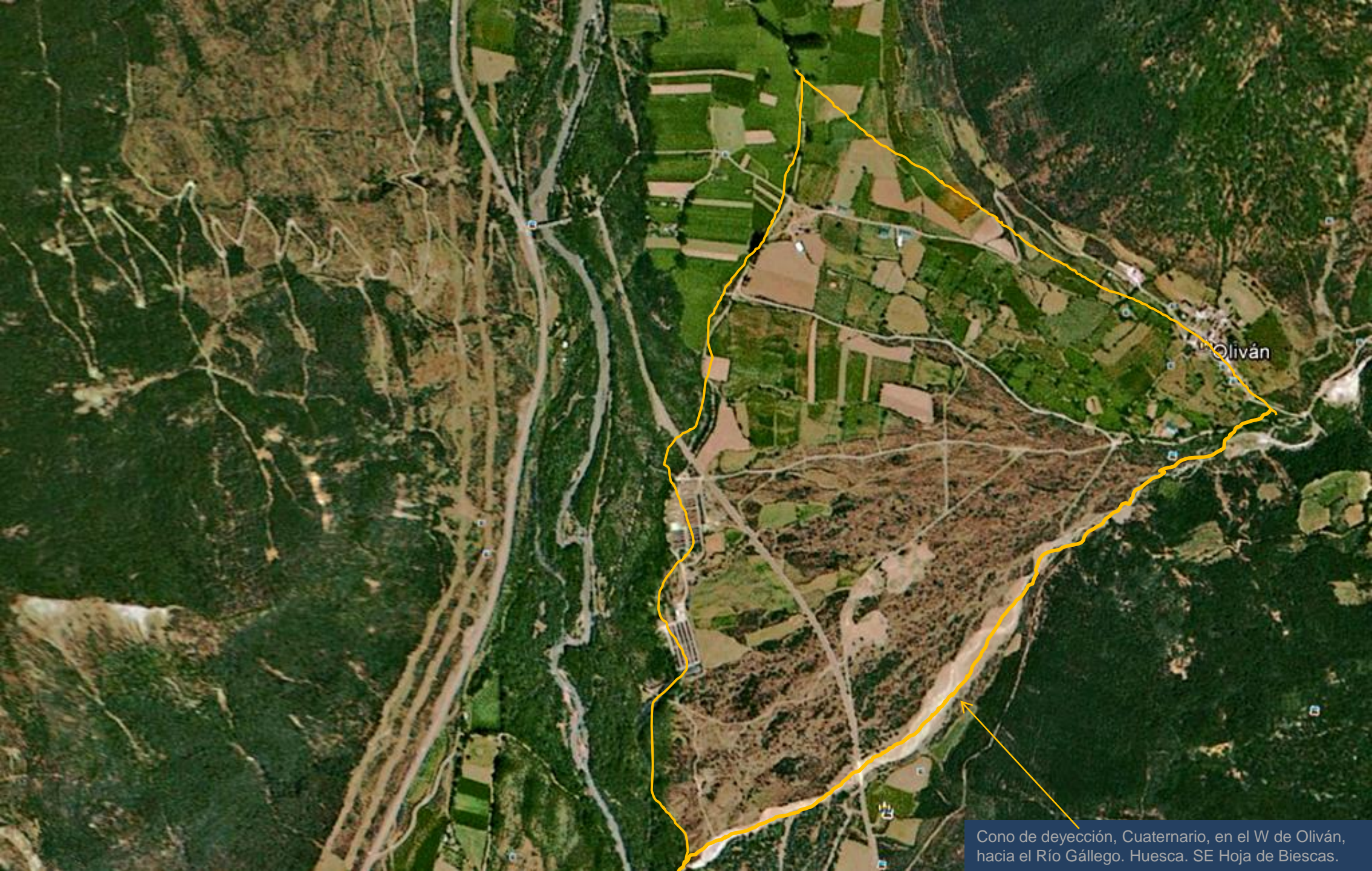
Detalle de anterior: lutitas y areniscas en facies turbidítica, del Luteciense, Eoceno Med. Terciario, falladas y plegadas. Carretera en el río Aurín al S de Acumuer, Huesca. NW Hoja de Biescas.



Lutitas y areniscas en facies turbidítica, del Luteciense, Eoceno Med. Terciario, plegadas y falladas. Carretera en el río Aurín al S de Acumuer, Huesca. NW Hoja de Biescas.




Bella estampa del Monte Perdido desde el Erata. SE de Yesero, Biescas, Huesca. Centro E Hoja. (por CasiQueNo-Google)



Oliván

Cono de deyección, Cuaternario, en el W de Oliván, hacia el Río Gállego. Huesca. SE Hoja de Biescas.



Cascada cerca de Berbusa, E de Susín, Huesca. Eoceno. SE Hoja de Biescas. (por s.j.-google)




Bella imagen de Larrés, (Serrablo), Huesca. Terrenos del Priaboniense, Eoceno Sup., y cerros del Luteciense, Eoceno Med. Terciario. SE Hoja de Biescas. (por jose miguel gimenez-google)



Cárcavas en las margas grises del Luteciense-Bartoniense, Eoceno Med. Terciario. N de Sabiñánigo, Huesca. S Centro Hoja de Biescas.



Satué, Huesca, en zona de margas, y cerros con conglomerados, del Priaboniense, Eoceno, Sup. Terciario. SE Hoja de Biescas. (por jose miguel gimenez-google)



Peña Oroel, conglomerados del Stampiense, Oligoceno, Terciario,- en el SE de la Hoja de Jaca, desde el SE de Binué, Huesca. SW Hoja de Biescas. (por udeude-google)



Areniscas y lutitas del Eoceno Med. SE de Sabiñánigo, Huesca. S Centro Hoja de Biescas.



Entorno Embalse de Bubal. Río Gállego. N. de Sabiñánigo. Huesca. Hoja de Biescas.




© 2013 Google

© 2013 Google

Margas grises del Eoceno Sup. Terciario. E de Sabiñánigo, Huesca. S Centro Hoja de Biescas.




Metaestabilidad de ladera: Detalle imagen anterior. Cárcavas en las margas grises del Eoceno Sup. Terciario. E de Sabiánigo, Huesca. S Centro Hoja de Biescas.



Conglomerados del Priaboniense, Eoceno Sup. Terciario. Ermita de Santa Bárbara, Yebra de Basa, Huesca. SE Hoja de Biescas. (por aspefoto-google)




Detalle en anterior: Conglomerados del Priaboniense, Eoceno Sup. Terciario. Ermita de Santa Bárbara, Yebra de Basa, Huesca. SE Hoja de Biescas. (por Luis Sopena-Google)



Conglomerados del Priaboniense, Eoceno Sup. Terciario. Cascada en la Ermita de San Cornelio. Yebra de Basa, Huesca. SE Hoja de Biescas. (por Carlos Sarasa Pardo-Google)





Calizas arenosas y areniscas margosas- Arenisca de Marboré-, Paleoceno, Terciario. Pico Tendeñera. Torla, Huesca. Entre Hojas de Sallent y NW de la de Broto. (por Manuel Vuñuales-Google)



Mondiciero- materiales de la serie Turbidita del Eoceno, Terciario- desde el Tozal Comas/Bujaruelo desde El Cebollar. Torla, Huesca. NW Hoja de Broto. (por J. Ramón Blasco Fernánd../Felipe Martínez-Google)





Río Ara por entre calizas del Paleoceno, Terciario. Valle de Bujaruelo, Torla, Huesca. NW Hoja de Broto. (por Agus-Google)



Salto Carpín. Calizas del Paleoceno, Terciario. Valle de Bujaruelo, N de Torla, Huesca. NW Hoja de Broto. (por BrunoBenavente-Google)



Parque Nacional de Ordesa, E de Torla, Huesca. Cretácicos Sup. Y Paleoceno, Terciario. N Centro Hoja de Broto. (por Alex Campos-Google)



Tozal del Mayo, E de Torla, Huesca. Calizas arenosas y areniscas del Cretácico Sup. N Centro Hoja de Broto. (por Carlosmm-Google)



Ordesa. Tozal del Mallo. E de Torla, Huesca. Calizas del Cretácico Sup. N Centro Hoja de Broto (por Francisco Senderos)



Río Arazas, en Torla, Huesca. NW Hoja de Broto. (por Rosafior-Google)



Garganta de Los Navarros, Calizas del Paleoceno, Terciario.
NE de Torla, Huesca. N Hoja de Broto. (por gregor rauh-google)



Pliegue en antiforma en las calizas del Paleoceno Terciario.
Torta, Huesca. N Hoja de Broto. (por angel ballesteros-google)



Perspectiva desde el S-relieve realizado- del Parque Nacional de Ordesa, Huesca.



- tendeñera
- bujaruelo
- vignemale
- mondarruego
- tozal del mallo
- circo de carriata
- gallinero
- faja de las flores
- faja blanquerna
- faja racún
- casco
- torre
- marboré
- espalda
- circo de cotatuero
- monte arruebo - punta tobacor
- la fraucata
- faja canarellos
- Marina
- calclarruego
- circo de soaso
- faja de pelay
- sierra de las cutas

valle de ordesa

río arazas

Esquema. (por Sergi March-Google)





Ordesa. N. Hoja de Broto. Huesca. (Jesús Villalba/ thoroodin/ ET-Google)

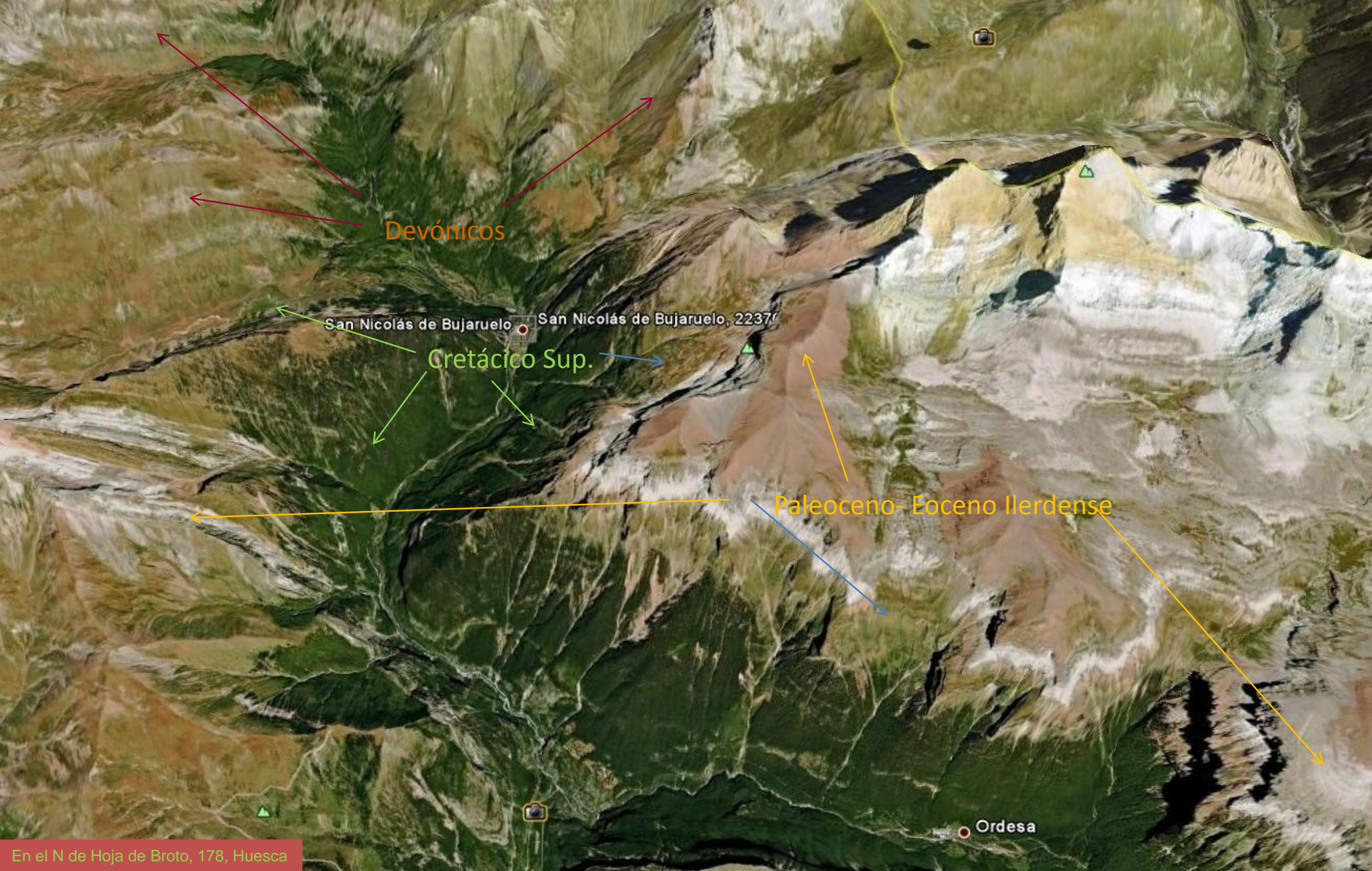


Monte Perdido, 22350 Bielsa

Torla

Broto

Fanlo



Devónicos

San Nicolás de Bujaruelo, 2237f

Cretácico Sup.

Paleoceno- Eoceno Ilerdense

Ordesa



Circo de Cotatuero, Calizas y dolomías del Paleoceno, Terciario.
Parque N. de Ordesa. Broto, Huesca. (por Frank Pustlauck-Google)



A la derecha de la anterior: Circo de Cotatuero, Calizas, areniscas y margas y dolomías del Paleoceno, Terciario. Parque N. de Ordesa. Broto, Huesca.(por pepepolo-google)



Faja de Pelayo, Sierra de Las Cutas. Calizas y areniscas del Cretácico Sup. Parque N. de Ordesa. Broto, Huesca. (por ET-Google)



Gavarnie



Monte Perdido, 22350 Bielsa

Monte Perdido. Pirineos. Calizas, margas, dolomías del Terciario Ilerdiense- Eoceno




Mondarruego (por errece)

Cotatuero y Brecha de Rolando (por Mundele)

Panorámica (por Luis Gavilán)

Pirineos- Monte Perdido ..no se acaba ...jamás





Circo de Soaso y Monte Perdido. N de Fanlo, Huesca. Centro N Hoja de Broto. (por josastur-google)



Una preciosidad. Valle de Ordesa. NE Hoja de Broto, NE de Fanlo, Huesca. (por Manel Ferrer-Google)



La Vall de Ordesa, Huesca. NE Hoja de Broto, NE de Fanlo, Huesca.(por Josep Pallerés-Google)



Pico de Añisclo nevado. Zona de materiales del Cretácico Sup.-Paleoceno, Terciario. Broto, Huesca. NE Hoja. (por El Isma-Google)



E del Parque N. de Ordesa y Monte Perdido. –Pico La Munia. Calizas y areniscas del Cretácico Sup., y depósitos de laderas.(por maczopikczo i marka-google)



Cañón de Añisclo. NE Hoja de Broto, Huesca. Calizas y areniscas del Cretácico Sup., y del Paleoceno, Terciario. (por El Isma-Google)



Valle de Pineta y Cañón de Añisclo. Zona de materiales del Cretácico Sup.- Paleoceno, Terciario. Broto, Huesca. /Zucón –Monte Perdido. NE Hoja. (por alexlm/Santiago Acín-Google)



Punta del Forcarral. Valle de Bielsa, Huesca. Cretácicos Sup. NE Hoja de Broto. (por lakatrofe-google)



Pico de Lera- Pineta, Valle de Bielsa, Huesca. Cretácicos Sup. NE Hoja de Broto. (por lakatrofe-google)



Pineta. Cretácicos Sup. NE Hoja de Broto, Huesca. (por Santiago Acín-Google)




La Monesina. Sierra de Las Sucas. Calizas margas y areniscas del Eoceno Inf. Terciario, y cabalgamientos. NE Hoja de Broto, Puértolas, Huesca. (por Manel Ferrer-Google)



Las Tres Marías, Paleoceno y Eocenos Inf. Terciarios. NE Hoja de Broto, Puértolas, Huesca. (por Manuel Viñuales-Google)




El Cilindro de Marboré /Macizo del Monte Perdido. NE Hoja de Broto. Huesca. (por balkar/Manuel Viñuales-Google)



Cascada de La Cola de Caballo. Sierra Custodia. Zona de Eocenos, Terciarios. Torla-Ordesa, Huesca. NE Hoja de Broto. (por Pascual Asensio Sánc-Google)



Cascada del Río Arazas. Centro N Hoja de Broto, Huesca. (por cokensharli-google)



Cotatuero, Brecha de Rolando y cascada. Cretácicos y Terciarios. NE de Fanlo, Huesca. Centro NW Hoja de Broto. (por mundele-google)



La Fraucata, Eocenos, Terciarios. Torla, Huesca.
NW Hoja de Broto. (por Seara-Google)



Eoceno acaravado, al N de Linas de Broto, Huesca.
NW Hoja de B. (por Ana CRP-Google)



Eocenos en el Barranco del Sorrosal, al E de Linas de Broto, Huesca. NW Hoja de B. (por Nick Weall-Google)



Paisajes de encanto: Valle del Río Ara en Torla, Huesca, por entre relieves del Eoceno, Terciario. NW Hoja de Broto. (por Carlos López-Google)



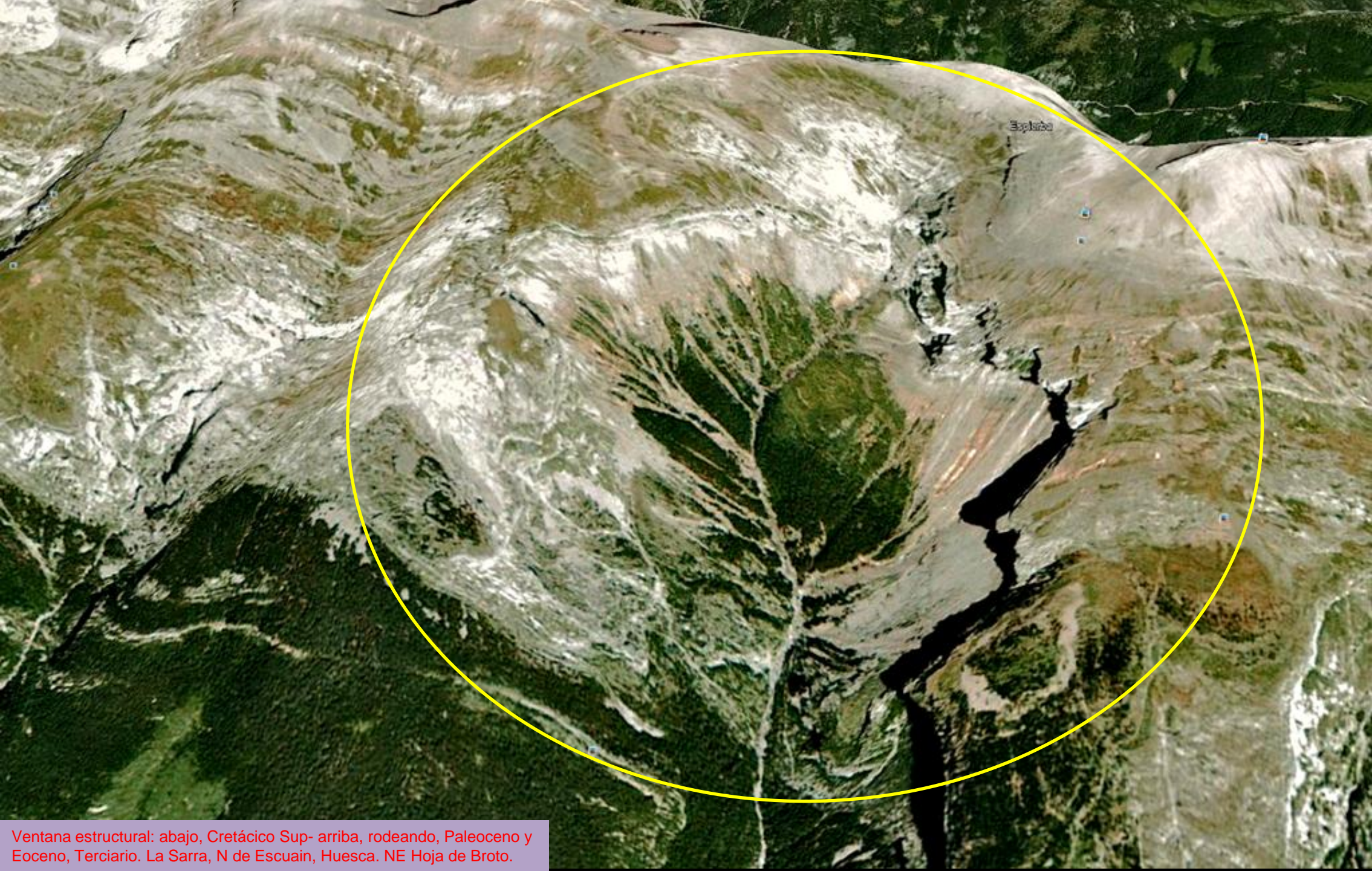
Puente sobre el Río Ara, y relieves del Parque N. de Ordesa, en NE de Torla, Huesca. NW Hoja de Broto. (por Miguel Alonso-Google)



Idea de complejidad estructural aparente: Paleocenos- Eocenos, Terciarios, E de Sierra de Las Cutas, S del Parque N. de Ordesa. Centro N Hoja de Broto. Huesca.



Circo Gurrundué, Puértolas, Huesca. Paleoceno y Eoceno, Terciario. NE Hoja de Broto. (por Zeolithe-Google)



Esplara

Ventana estructural: abajo, Cretácico Sup- arriba, rodeando, Paleoceno y Eoceno, Terciario. La Sarra, N de Escuain, Huesca. NE Hoja de Broto.



Barranco de Escuin, Río Yaga, por entre relieves del Terciario. Huesca. NE Hoja de Broto. (por Apatxe-Google)



¿Y ahora qué?. ¿Te vienes?


Castillo Mayor desde Plana Canal. Eocenos, Terciarios. Puértolas, Huesca. NE Hoja de Broto. (por Santiago Acín-Google)



Plana Canal y Cañón de Añisclo. Puértolas, Huesca.
NE Hoja de Broto. (por jordisales56-Google)



Las Sestras del Cañón de Añisclo. Cretácico Sup.- Eocenos, Terciarios. NE de Fanlo, Huesca. NE Hoja de Broto. (por Manuel Viñuales/ Josep María Alegre-Google)



Por el Cañón de Añisclo, N de Fanlo, Huesca. Centro N Hoja de Broto. Cretácicos Sup. Paleoceno y Eocenos. (por Txo Arnáiz-Google)



Serie subvertical turbidítica del Eoceno, Terciario, al N. de Fragen. WNW Hoja de Broto N. Huesca



Material de morrena al E. de Oto. NW Hoja de Broto N. Huesca





Material de morrena sobre serie turbidita subvertical del Eoceno, Terciario, al W de Oto. NW Hoja de Broto. Huesca



Hermosa vista desde Fanlo, Huesca. Peña Montañesa. Centro Hoja de Broto. (por Carles García Deza-Google)



Surgencias de agua en serie turbidítica del Eoceno, Terciario.
Al SW de Fanlo, centro Hoja de Broto. Huesca.



Surgencias de agua y complejidad estructural en serie turbidítica del Eoceno, Terciario, al SW de Fanlo, centro Hoja de Broto. Huesca.



Complejidad estructural en serie turbidítica del Eoceno, Terciario, al SW de Fanlo, centro Hoja de Broto. Huesca.



Complejidad estructural en serie turbidítica del Eoceno, Terciario, al SW de Fanlo, centro Hoja de Broto. Huesca.



Cambios en espesor y composición de la serie turbidítica areniscosa subvertical del Eoceno, Terciario, al SW de Fanlo, centro Hoja de Broto. Huesca.



De tramos areniscos en bancos métricos a pizarreños. Series turbidíticas del Eoceno, Terciario, al SW de Fanlo, centro Hoja de Broto. Huesca.



Intercalaciones pizarreñas en la serie areniscosa.
Eoceno, Terciario, al S. de Fanlo, Centro Hoja de Broto



Flysch Eoceno. Sur de Fanlo. Hoja de Broto. Huesca



Serie turbidítica vertical del Eoceno, Terciario, al SW de Fanlo, centro Hoja de Broto. Huesca.



Plegamientos, espejos de fallas, en serie detrítica areniscosa turbidítica del Eoceno, Terciario, al S de Fanlo. Hoja de Broto. Huesca




Plegamiento y falla del Flysch del Eoceno, al S. de Fanlo. Centro Hoja de Broto Huesca




Pliegue en el flysch del Eoceno, al S. de Fanlo. Centro Hoja de Broto. Huesca



Chamela de pliegue en serie turbidítica basal del Eoceno, Terciario del S. de Fanlo, Hoja de Broto. Huesca



Calizas del Cretácico Sup. Cañón de Añisclo. E de Fanlo. Centro E Hoja de Broto, Huesca. (por mountainweekends-google)




Impresioná salir al amanecer y encontrarte con todo esto.

Terciarios y Cretácicos. En Escuain, Huesca. E Centro Hoja de Broto. (por Santiago Acín-Google)



Salto Estaroniello, Río Yaga. Tella –Sin, Huesca. Calizas del Eoceno Inf., Terciario. E Centro Hoja de Broto. (por J.Ramón Blasco Fernánd...-Google)



Calizas/dolomías, y areniscas del Paleoceno, Terciario. Escuin y Gargantas del Yaga, desde Castillo Mayor. Huesca. E Hoja de Broto. (por Santiago Acín-Google)



Detalle en anterior: Garganta de Escuin, Huesca. Calizas del Paleoceno y Eocenos, Terciarios. E Hoja de Broto. (por Miguel Alonso-Google)



Calizas masivas del Paleoceno, Terciario. Castillo Mayor. SW de Escuin. Huesca. E Hoja de Broto. (por Imanol Mendi-Google)



Calizas del Eoceno Inf. Terciario. Sestrales y Canciás.
NW de Bestué, Huesca. (por Santiago Acín-Google)



Carretera del Cañón de Añisclo, por el W de Bestué.
Huesca. Calizas del Cretácico Sup. (por Achiper-Google)




Carretera del Cañón de Añisclo, por el W de Bestué. Huesca. Calizas del Cretácico Sup.



Paredes del Añisclo, con Las Tres Sorores y Las Tres Marias al fondo. W de Bestué. Huesca. SE Hoja de Broto. (por Manuel Viñuales-Google)



El Diablo. Zona de calizas del Cretácico Sup. Y Paleoceno. NW de Bestué, Huesca. SE Hoja de Broto. (por ET-Google)



Alternancia de margas y calizas margosas Eoceno Inf. Terciario al E de Buerba. SE. Hoja de Broto. Huesca


Cretácico Sup


Vio

Gallisué

Buerba

Eoceno desde casi horizontal a vertical Arriba a der. Cretácico Sup. SE Hoja de Broto. Huesca





Cabalgamiento entre niveles de margas y calizas margosas (ver buzamientos). Del Eoceno, Terciario. Al E de Borda. SE Hoja de Broto.




Niveles calizos con sílex- a veces areniscas- del Eoceno Inf. Terciario. SE Hoja de Broto. Huesca



Afloramiento de series calizo margosas subverticales del Eoceno Inf. Al SE de la Hoja de Broto. Huesca, cerca del Río Vellos.



Caliza vetada arcillosa del Ilerdiense ,Eoceno Inf. Terciario. Al W de Gallisué Hoja de Broto. Huesca



Superficie de estratificación y falla entre tramos carbonatados del Eoceno Inf. Terciario. Al E. de Gallisué, al SE Hoja de Broto. Huesca



¿Ves la falla? ¿Y el cambio en los espesores?. Entre materiales subverticales margo calizos del Eoceno Inf. Al W de Gallisué. SE Hoja de Broto.



¿Qué puede haber? Una superficie amarilla 'va' hacia ...y la otra?. Eoceno Inf. al W de Gallisú. SE Hoja de Broto



Fallas en las calizas del Eoceno Inferior. Cerca, al W, de Gallisué. SE de Hoja de Broto. Huesca



Espejos de falla en las calizas del Eoceno Inf. Junto, al w, de Gallisué. SE Hoja de Broto. Huesca



Calizas fuertemente tectonizadas, del Eoceno Inf.
Al S. de Gallisué. SE Hoja de Broto. Huesca



Inestabilidad de ladera al NW de Puyarruego. Calizas del Eoceno Inf. SE de Hoja de Broto. Huesca



Inestabilidad de ladera al NE de Betsue. Eoceno Inf. E de Hoja de Broto. Huesca



Puértolas

Bestué

Escuaín

Revilla

Casi todo Eoceno. En los flancos del Rio Vellos –Cretácico Sup. Cuadrante aproximado SE de la Hoja de Broto.



Te paras por hoy.. Y mañana al archivo 5

Sabiñánigo (por Raúl Ripio-Google)