



*Paseo Geológico por Cantabria*

*Por Luis Ángel Alonso Matilla.*


*Archivo 2*

La Senda de La Peña, E de Tresviso,  
Cantabria. (por jlgomezlinares-google)



*Si, es una maravilla. Pero esta subida a Fresviso..*

(por PhotoGSuS-Google)



*Aquel día sorprendió a las jóvenes rocas jugando a vestirse de importancia. Y el aire corría las cortinas de nubes cuando el sol.  
¡Que vallas a verso y dejes de leer.!*

Ruesga, Cantabria.(Gracias-por Juan Gorrín-Google)



*Típicamente cántabro, vale. Pero sigue siendo hermoso. Falta la vaca porque se habrá ido a jugar al 'esconderite'. Quien sabe.*

© Dani Barrios

En Peñarrubia. (por Daniel Barrios-Google)



Por poco que te guste el campo en este **Archivo 2 del Paseo Geológico por Cantabria** vas a comprender por qué tienes que ir a verlo, a sentirlo, a disfrutar de tantas bellezas sin ruidos absurdos, solo con cantos de vientos y arroyos, luces entre nieblas de algodón dulce.. y paisaninas con cuernos al sol, y cabras .. y caballos que.. Entre blancas montañas rodeadas de miles de verdes campos.

Consulta los Mapas del Igme para poner texto a tus fotos y añadirlas a esta colección. Para este archivo son las siguientes Hojas: Carreña – Cabrales, 56.; Cabezón de La Sal, 57; Los Corrales de Buelna, 58; Villacarriedo, 59; Valmaseda, 60 y el N de la de Villasana de Mena, 85.

Ojalá descubras las muchas preciosidades de las que no se disponía de imágenes en Google en esta época. Claro, tal vez porque las tenías que ‘imaginar’ tu.

Un saludo de Luis Angel Alonso Matilla.



Entorno en la Hoja de Carreña –Cabrales, 56. Asturias- Cantabria-León.



En el nacimiento del Río Arria o Latarmá. Lamasón, Cantabria.  
NE Hoja de Carreña –Cabrales. (por bOlera2007-google)



Perspectiva desde el S del Desfiladero de La Hermida- del Ríodeva. Asturias-Cantabria. W de Sel de Cantu. Carboníferos. NE Hoja de Carreña –Cabrales.






Perspectiva desde el S del Desfiladero de La Hermida- del Río Deva. Asturias-Cantabria. Calizas del Carbonífero. Desde San Esteban a Treviso. Centro E Hoja de Carreña –Cabrales. (por jigomezlinares-google)



Calizas del Westfaliense, Carbonífero Sup. Desfiladero del Río Deva.  
Asturias-Cantabria. W de Sel de Cantu. NE Hoja de Carreña –Cabrales.



Calizas del Westfaliense, Carbonífero Sup. Desfiladero del Río Deva. Asturias-Cantabria. W de Sel de Cantu. NE Hoja de Carreña –Cabrales.



Calizas del Namuriense-Westfaliense, Carbonífero Sup. Desfiladero del Río Deva. Asturias-Cantabria. W de Sel de Cantu. NE Hoja de Carreña –Cabrales.



Calizas del Namuriense-Westfaliense, Carbonífero Sup. Desfiladero de La Hermida-del Río Deva. Asturias-Cantabria. W de Sel de Cantu. NE Hoja de Carreña –Cabrales.



Calizas del Carbonífero Sup. Desfiladero de La Hermida- del Río Deva. Asturias-Cantabria. W de Braña Collado. NE Hoja de Carreña –Cabrales.



Panorámica desde el Puerto de Las Llaves. Calizas del Carbonífero Sup. Peñarrubia, Cantabria. NE Hoja de Carreña –Cabrales. (por peto-tramo-google)



Desde La Pasa del Picayo, Tresviso, Cantabria. Centro E Hoja de Carreña –Cabales. Paleozoicos hermosos. (por bucenverde-google)





Valles entre calizas del Carbonífero Sup., al W de Tresviso, Cantabria.  
Centro Hoja de Carreña –Cabrales. (por JoseDZ-Google)



Valles entre calizas del Carbonífero Sup., Valle de Sobra, al W de Tresviso, Cantabria. Centro Hoja de Carreña –Cabrales. (por Carlos Ferreria-Google)



Por la zona de la anterior: Calizas del Carbonífero Sup., Valle de Sobra, al W de Tresviso, Cantabria. Centro Hoja de Carreña –Cabrales.



Calizas del Namuriense-Westfaliense, Carbonífero Sup. NW de Tresviso, Cantabria.  
Centro Hoja de Carreña –Cabrales. (por Joaquín Esteban Alba..-Google)



Calizas, con cabalgamientos, del Westfaliense, Carbonífero Sup. S de Tresviso, Cantabria. Centro Hoja de Carreña –Cabrales.



Calizas del Westfaliense, Carbonífero Sup. 'Guapa' subida a Tresviso, Cantabria. Centro E Hoja de Carreña –Cabrales. (por Tony \_esp-Google)



Calizas del Namuriense-Westfaliense, Carbonífero Sup. Subida de Urdón a Tresviso, Cantabria. Centro E Hoja de Carreña –Cabrales. (por Adolfo Cabriasantiag-Google)



Valles encajados entre las calizas del Westfaliense, Carbonífero Sup. Subida a Tresviso, Cantabria. Centro E Hoja de Carreña –Cabrales. (por Ijimen3-google)





Preciosidad de cascada y de senda entre las calizas del Westfaliense, Carbonífero Sup. Por el E, hacia Tresviso, Cantabria. Centro E Hoja de Carreña –Cabrales. (por jlgomezlinares/car1227-google)




Río Deva por el Desfiladero –al NW- de La Hermida. Cantabria. Por entre calizas del Carbonífero Sup. E Hoja de Carreña –Cabrales. (por Roque Gutierrez-Google)




Calizas del Westfaliense, Carbonífero Sup. Cillorigo de Liébana, Cantabria.  
W de Tresviso. SW Hoja de Carreña –Cabrales. (por jcarpintero-google)



Calizas del Westfaliense, Carbonífero Sup. Majada de La Cerazal, Cillorigo de Liébana, Cantabria. SW Hoja de Carreña –Cabrales. (por El Niño Alimaña-Google)



Nacimiento del Río Urdón por entre calizas del Carbonífero Sup. Cillorigo de Liébana, Cantabria. SW Hoja de Carreña –Cabrales. (por Iofillo-Google)



*Esos lugares que guardan misterios recónditos.. son los que te están esperando para..*

Calizas del Carbonífero Sup. Garganta del Urdón, Cillorigo de Liébana, Cantabria. SW Hoja de Carreña –Cabales. (por Pindio-Google)




Canal de Urdon W de Beges, Cantabria. Por entre calizas del Carbonífero Sup. Centro SE Hoja de Carreña –Cabrales. (por jlgomezlinares/Pindio/areimagen-google)



Beges, Cantabria, en Triásico, mirando las calizas del Westfaliense, Carbonífero Sup. del Barranco-Garganta- del Urdon. Centro SE Hoja de Carreña –Cabres. (por Antonio Alba Mor.-Google)





Collado de Hoja. NW de Beges, Cantabria. Calizas del Westfaliense, Carbonífero Sup. Centro SE Hoja de Carreña –Cabrales. (por El Niño Alimaña-Google)



Por los Picos de Europa Orientales, Cántabros. Sierra de Beges. Calizas del Westfaliense, Carbonífero Sup. W de La Hermida. Centro SE Hoja de Carreña –Cabrales. (por mollex damien-google)



Calizas del Namuriense-Westfaliense, Carbonífero Sup. Desfiladero de La Hermida, N de Lebeña, Cantabria. SE Hoja de Carreña –Cabrales.



Calizas del Estefaniense, Carbonífero Sup. Desfiladero de La Hermida, N de Lebeña, Cantabria. SE Hoja de Carreña –Cabrales.



Mismo sitio que la anterior: Calizas del Estefaniense, Carbonífero Sup. Desfiladero de La Hermida, N de Lebeña, Cantabria. SE Hoja de Carreña –Cabrales.



Calizas del Estefaniense, Carbonífero Sup. Desfiladero de La Hermida, N de Lebeña, Cantabria. SE Hoja de Carreña –Cabrales.



Paraje de Horcada Melera. Calizas del Namuriense-Westfaliense, Carbonífero Sup. Cillorigo de Liébana, Cantabria. Centro S Hoja de Carreña –Cabrales. (por El Niño Alimaña-Google)



Calizas del Westfaliense, Carbonífero Sup. Pica del Mancondiú. SE de Sotres, Cantabria. SW Hoja de Carreña –Cabrales. (por Pindio-Google)





Calizas del Namuriense-Westfaliense, Carbonífero Sup. Pica del Mancondiú desde Las Vegas de Andara. SW de Sotres, Cantabria. SW Hoja de Carreña –Cabrales. (por Fernando Fernandez J.-Google)



Calizas del Carbonífero Sup. Morra de Lechugales desde La Piça del Jierru. Cillorigo de Liébana. Cantabria. SW Hoja de Carreña –Cabrales. (por Icamino43-google)



Cabalgamientos en las calizas del Westfaliense, Carbonífero Sup. Picos de Silla Caballo Cimero y Grajal de Arriba. Camaleño, Cantabria. SW Hoja de Carreña –Cabrales. (por ionotxo-google)



Calizas del Namuriense-Westfaliense, Carbonífero Sup. Peña Castil, Picos de Europa Cántabros. Villorigo de Liébana. SW Hoja de Carreña –Cabrales. (por BelenyChe-Google)



Carboníferos Sup. Collado de La Llaguna. Camaleño, Cantabria.  
SW Hoja de Carreña –Cabrales. (por bttbejes-google)



Puerto de Quión, Peña Ventosa y Sierra de P Sacra. Carboníferos Sup. Cillorigo de Liébana, Cantabria. SE Hoja de Carreña –Cabres. (por pindio-google)



Picos de Europa  
Cántabros. Cillorigo de  
Liébana./Castro  
Cillorigo. Calizas del  
Carbonífero Sup. SE  
Hoja de Carreña –  
Cabrales. (por  
tOñO/José Sainz-Maza  
Oliv.-google)



Calizas del Carbonífero Sup. Silla del Caballo. N de Lon, Cantabria. S Centro Hoja de Carreña –Cabales. (por Vidal Montañero Esga.-Google)





Pico Sagrado Corazón (San Carlos) y Pico Jonfría. Calizas del Carbonífero Sup. Camaleño. Cantabria. SW Hoja de Carreña –Cabrales. (por Pindio-Google)



Calizas del Carbonífero Sup. Fuente Dé. Camaleño, Cantabria. Picos de Europa. SW Hoja de Carreña –Cabrales. (por skimo88-google)



Calizas del Carbonífero Sup. Peña Vieja desde Áлива, Camaleño, Cantabria. Picos de Europa Cántabros. SW Hoja de Carreña –Cabrales. (por David Valije-Google)



Es evidente que ya tienes esta colección de imágenes de Cantabria. Pero quieres ampliarla con las imágenes que has ido tomando cuando vas al campo. De cada foto tuya sabes su situación; la has posicionado con la ayuda del programa Google-Earth viendo los lugares por donde fuiste y del lugar- mirando las coordenadas que te da, abajo a la derecha. Vas al Google/ Igme/ pinchas en Cartografía/Mapa Geológico de España a escala 1:50.000 //(te sale una página con un letrero de 'Búsqueda por mapa de distribución' y uno verde de España con retículas y, pones el Número/Nombre de la Hoja-Buscar- espera.. Y cuando te sale el mapa pinchas en él y se hace más grande. Como el mapa tiene también coordenadas buscas el punto de antes y miras en su leyenda lo que te dice: Que si calizas del Carbonífero.. pues vale. ¿Qué las coordenadas tuyas no están en ese mapa? Pues eso, que te toca buscar en otro. En vertical van de 10 en 10 minutos, en horizontal de 20 en 20. Si miras la foto (por José Luis C-Google) comprenderás que te están esperando.. Venga no te quedes leyendo.. Vete al campo. Un saludo.



Calizas del Carbonífero Sup. Camaleño, Cantabria. Picos de Europa Cántabros. SW Hoja de Carreña –Cabrales. (por Tunante80-Google)

*Horcados Rojos*

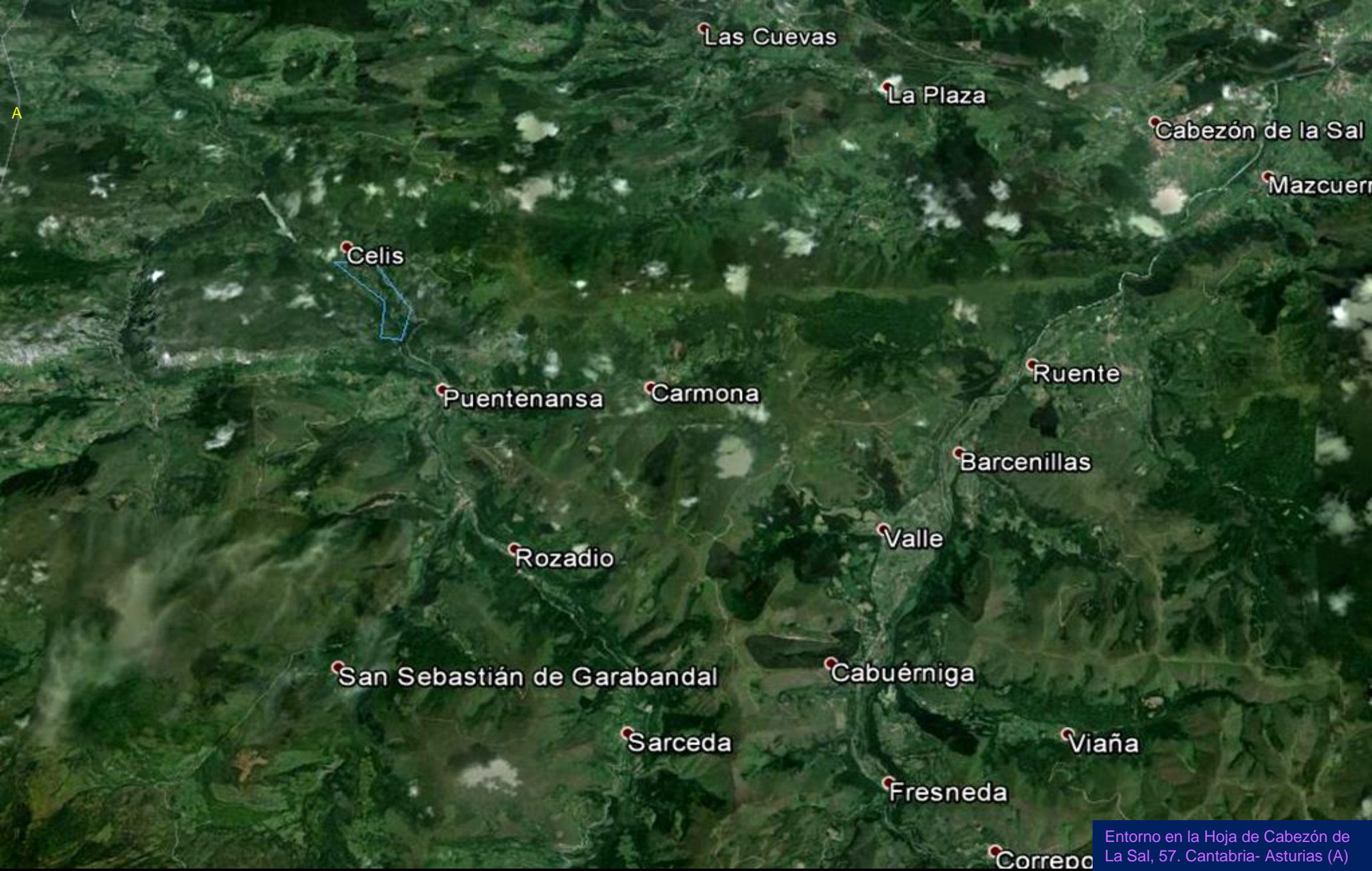


Calizas del Carbonífero Sup. Camaleño, Cantabria. Picos de Europa Cántabros. SW Hoja de Carreña –Cabrales-NW de la de Potes.(por mineroretirao-google)



*¿Cuántas maravillas nos quedan por ver. . .*

Si , ya, calizas del Carbonífero Sup. Fuente De, Cantabria. Picos de Europa Cántabros. SW Hoja de Carreña –Cabres.-NW de la de Potes (por JoséDz-Google)



Las Cuevas

La Plaza

Cabezón de la Sal

Mazcuera

Celis

Puentenansa

Carmona

Ruente

Barcenillas

Rozadio

Valle

San Sebastián de Garabandal

Cabuérniga

Sarceda

Viaña

Fresneda

Corredo

Entorno en la Hoja de Cabezón de La Sal, 57. Cantabria- Asturias (A)





Mallazo en el talud de calizas/dolomías del Aptiense, Cretácico Inf. El Collado, NE de Cabanzón. NW Hoja de Cabezón de La Sal, Cantabria.



Río Escudo, por Las Cuevas, Cantabria. N Centro Hoja de Cabezón de La Sal. (por roberto gonzaga-google)



Río Saja, por Casar de Periedo, Cantabria. NE  
Hoja de Cabezón de La Sal. (por vallorgo-google)



Campos de limolitas, areniscas y arcillas del Wealdense, Cretácico Inf. W de La Herrería, Cantabria. NE Hoja de Cabezón de La Sal.



Calizas del Cretácico. SE de La Concha,  
Cantabria. N Centro Hoja de Cabezón de La Sal.



Roiz desde Cabiña, Valdaliga, Cantabria. Cretácicos. NW  
Hoja de Cabezón de La Sal. (por Berto Sierra-Google)



Embalse de Palombera, Río Nansa, en Herrerías, Cantabria. NW Hoja de Cabezón de La Sal. / Cerrada (por Javier Gamino Palomo-Google)



Mallazo en el talud de calizas con fallas , del Carbonífero Sup. Estribo Este del Embalse de Palombera, Río Nansa, en Herrerías, Cantabria. NW Hoja de Cabezón de La Sal.





Picos de Europa Cántabros, desde las Cuevas del Soplao, Rionansa, Cantabria. Triásicos y Cretácicos. NW Hoja de Cabezón de La Sal. (por Bullo69-Google)



Estalactitas en la Cueva de El Soplao, Rionansa, Cantabria. Cretácicos.  
NE Hoja de Cabezón de La Sal. (por Helena Gomes-Google)



Talud en las areniscas y limolitas del Triásico Inf.-Med., con bulones. E de Braña Las Tiesas, SW de Cos, Cantabria. NE Hoja de Cabezón de La Sal.



Panorámica desde la zona de rocas carbonatadas del Carbonífero Sup. de Rionansa. Riclones, al W de Celis, Cantabria. NW Hoja de Cabezón de La Sal. (por Tomás Medina-Google)



Por el barranco del Río Lamasón, al SW de Riclones, Cantabria. Relieves y taludes de calizas del Carbonífero Sup. NW Hoja de Cabezón de La Sal.



Por el barranco del Río Lamasón, al SW de Riclones, Cantabria. Relieves y taludes de calizas del Carbonífero Sup. NW Hoja de Cabezón de La Sal.



Calizas del Carbonífero Sup. Desde Sobrelapeña, al W de Quintanilla, Cantabria. W Hoja de Cabezón de La Sal. (por Adolfo Cabriasantiag.-Google)



*Recuerdo aquellas viejas imágenes sobre las que se escribía el nombre de los lugares. Y Memorias de Mapas Geológicos del Igme donde se decía donde se comía bien. ¡Qué cosas!. Eran una gran ayuda para los primerizos en ir al campo. Yo añado paisaninos hermosos.. y a disfrutar de la vida.*

*Desde Peña Redonda. Lamasón, Cantabria. W<sup>o</sup> Hoja de Cabezón de La Sal. (por Tomás Medina/Rafael Clerici-Google)*






Cerros de calizas del Carbonífero Sup., y laderas en Triásico Sup.-Lias, Jurásico Inf. NE de Quintanilla, Cantabria. W Hoja de Cabezón de La Sal.



Obeso, Cantabria. Arriba, las calizas del Carbonífero Sup., en el Pueblo, los Jurásicos. W Hoja de Cabezón de La Sal. ( por SeRGiuKo-Google)



Intento de estabilización de talud. Dolomías/calizas tableadas, del Triásico Sup.-Lias, Jurásico Inf. E de Puentenansa, Cantabria. W Centro Hoja de Cabezón de La Sal.



Cerca de la anterior: Peligrosa metaestabilidad. Dolomías/calizas tableadas, del Triásico Sup.-Lias, Jurásico Inf. E de Puentenansa, Cantabria. W Centro Hoja de Cabezón de La Sal.



Puente medieval, en Ruate, Cantabria. E Hoja de Cabezón de La Sal. (por Benito Barrantes, Google)



Cascada Río Bayones, en S de Ruento, Cantabria. EN Hoja de Cabezón de La Sal. (por Pedro Ferrer-Google)



Panorámica Valle de  
Cabuerniga, Cantabria.  
Entre Mesozoicos y  
Cuaternarios. E Hoja de  
Cabezón de La Sal.

*Paisanas guapetonas*

(por Jesús Cañas  
Jiménez/jesusspider-  
Google)




Sierra del Escudo de Cabuérniga, Carmona. Cantabria. Triásicos.  
ES Hoja de Cabezón de La Sal. (por Jesús Cañas Jiménez-Google)





Puente sobre arroyo Vendul, Cosío, Cantabria. SW Hoja de Cabezón de La Sal. (por -Gus-Cantabria-Google)



Areniscas de la Facies Purbeck- Jurásico Sup-Cretácico Inf.- Barranco Río Vendul, SW de Cosío, Cantabria. SW Hoja de Cabezón de La Sal.



Areniscas de la Facies Purbeck- Jurásico Sup-Cretácico Inf.- Barranco Rfo Vendul,SW de Cosio, Cantabria. SW Hoja de Cabezón de La Sal.



Areniscas y lutitas de la Facies Purbeck- Jurásico Sup-Cretácico Inf.- Barranco Río Vendul, SW de Cosio, Cantabria. SW Hoja de Cabezón de La Sal.



Cascadas de Lamiña, en Ruate, Cantabria, SE Hoja de Cabezón de La Sal. (por Montacedo-Google)



Areniscas y lutitas de la Facies Purbeck- Jurásico Sup-Cretácico Inf.-SE de Rozadio, Cantabria. SW Hoja de Cabezón de La Sal.



Falla en las areniscas de la Facies Purbeck- Jurásico Sup-Cretácico Inf.- S de Fresneda, Cantabria. SE Hoja de Cabezón de La Sal.



Cartes

Vargas

Puente Viesgo

Barros

Corvera

Los Corrales de Buelna

Santiurde de Toranzo

Aloños

Villayuso

San Vicente de Toranzo

Bostronizo

Cotillo

San Cristóbal

Alceda

Los Llares

Arenas de Iguña


Cantabria

Guz





Monte Carceña, Puente Viesgo, Cantabria. Lomas de materiales Cretácicos Inf. NE Hoja de Los Corrales de Vuelna. (por luis el tano-google)



Ríos Pas y Pisueña, Puente Viesgo, Cantabria. NE Hoja de Los Corrales de Vuelna. (por Montacedo-Google)




Río Pas, por Puente Viesgo, Cantabria. Por las areniscas del Triásico Inf.-Med. NE Hoja de Los Corrales de Vuelna. (por laura&paula-google)



Pico La Capia. W de Puente Viesgo, Cantabria. Zona de Triásicos Inf., y calizas del Carbonífero Sup. Panorámica desde la cumbre del Pico Dobra. NW Hoja de Los Corrales de Vuelna. (por luis el tano7xfiles2008-google)





Limolitas, arenisca y arcillas facies Weald. Cretácico Inf. NNW de Riocorbo, Cantabria. NW Hoja de Los Corrales de Vuelna.



Areniscas silíceas del Triásico Inf.-Med. S de Riocorbo, Cantabria. NW Hoja de Los Corrales de Vuelna.



Detalle de la anterior: Areniscas silíceas del Triásico Inf.-Med. S de Riocorbo, Cantabria. NW Hoja de Los Corrales de Vuelna.



Túneles de Riocorvo, en areniscas silíceas del Triásico Inf.-Med. SW de Las Caldas de Besaya, Cantabria. NW Hoja de Los Corrales de Vuelna.





Detalle en anterior: Areniscas silíceas del Triásico Inf.-Med. SW de Riocorbo, Cantabria. NW Hoja de Los Corrales de Vuelna.



Mallazo en las calizas recristalizadas del Carbonífero Sup. S de Las Caldas de Besaya, Cantabria. NW Hoja de Los Corrales de Vuelna




Canteras de calizas recristalizadas del Carbonífero Sup. S de Las Caldas de Besaya, Cantabria. NW Hoja de Los Corrales de Vuelna. (por L. Gila M.-Google)



Mallazo en las calizas recristalizadas y calcarenitas, del Carbonífero Sup. Milonitizadas en zona de cabalgamiento. SE de Las Caldas de Besaya, Cantabria. NW Hoja de Los Corrales de Vuelna.



Monte Dobra. Calizas recristalizadas y calcarenitas, del Carbonífero Sup. N de La Bárcena, Cantabria. NW Hoja de Los Corrales de Vuelna. (por J. Ruiz-Google)



LA PASIEGA

Cuevas del Castillo y Monedas, calcarenitas del Carbonífero Sup. S de Puente Viesgo, Cantabria. Centro N Hoja de Los Corrales de Vuelna. (por La charca-google)



Valle de Carriedo desde El Caballar, Villafufre, Cantabria.  
Mesozoicos. NE Hoja de Los Corrales de Vuelna. (por J.Ruiz-Google)



Dolomías/calizas del Triásico Sup-Jurásico Inf. SW Corrales de Vuelna, Cantabria. Túnel de Gedo. Centro SW Hoja.





Castro Valnera, Villafufre, Cantabria. Mesozoicos. SE  
Hoja de Los Corrales de Vuelna. (por J.Ruiz-Google)



Gravera. Río Pas a su paso por San Turce de Toranzo, Cantabria.  
SE Hoja de Los Corrales de Vuelna. (por J.Ruiz-Google)



Río Besaya, por el S de San Andrés, Cantabria. SW Hoja de Los Corrales de Vuelna. (por Yeyo Pilatti-Google)



Areniscas, con mallazo, del Triásico Sup-Jurásico Inf. S de San Andrés, Cantabria. SW Hoja de Los Corrales de Vuelna.



Areniscas y algo de lutitas, con mallazo, del Triásico Sup-Jurásico Inf.  
S de San Andrés, Cantabria. SW Hoja de Los Corrales de Vuelna.



Arroyo de La Llana, en Borleña de Toranzo, Cantabria. SE  
Hoja de Los Corrales de Vuelna. (por Cantabrialand-Google)



La Esquenta, desde Costero Lobos, Villacarriedo, Cantabria.  
Mesozoicos. SE Hoja de Los Corrales de Vuelna. (por J.Ruiz-Google)



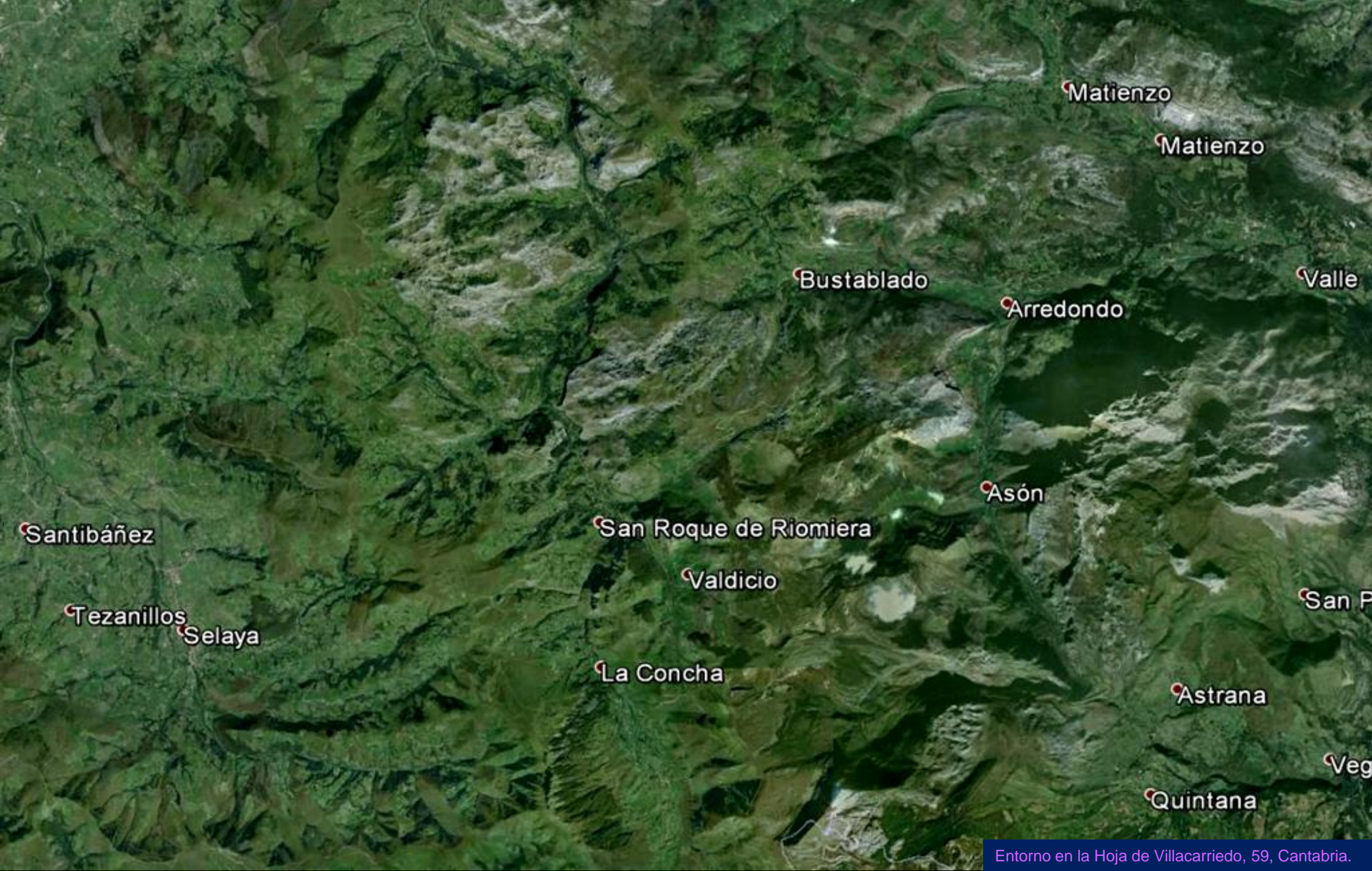
Viaducto de Pedredo, en Arenas de Iguña, Cantabria. SW Hoja de Los Corrales de Vuelna. (por Albecarrion-Google)





*Preciosidad  
Cántabra  
(por José A.  
Uriarte-  
Google)*

Espina del Gallego  
y Cilda desde El  
Cantón, Cantabria.  
En zona de terrenos  
en Facies  
Wealdense,  
Cretácico Inf. S  
Centro Hoja de Los  
Corrales de Vuelna.  
(por J.Ruiz-Google)





Puente en Llanos de Penagos, Cantabria. NW Hoja de Villacarriedo. (por Pepe Nogales-Google)



Por la Cuenca del Miera, Liérganes, Cantabria. Terrenos del Cretácico. NW Hoja de Villacarriedo. (por bernagg-google)



Puente en el R o de Rubalcava, Cantabria. NW  
Hoja de Villacarriedo. (por Vicmael-Google)



Calizas del Aptiense, Cretácico Inf. Liérganes, Cantabria.  
NW Hoja de Villacarriedo. (por Vicmael-Google)



Erosión de las calizas del Aptiense, Cretácico Inf. E de Extremera, Cantabria. NW Hoja de Villacarriedo. (por Vicmael-Google)



Calizas del Aptiense, Cretácico Inf. W de Peñacodi, Cantabria. NE Hoja de Villacarriedo.





Calizas del Aptiense, Cretácico Inf. Monte Enaso, W de Matienzo, Cantabria. NE Hoja de Villacarriedo.



Calizas del Aptiense, Cretácico Inf.  
La Vega y La Colina, E de  
Matienzo,/Voto, Cantabria.

NE Hoja de Villacarriedo. (por Juan  
Corrin/Adolfo Cabriasantiag-Google)



Desde la cima del Mullir, E de Matienzo, Cantabria. Cantábricos Inf., y relleno de valle con los Cuaternarios fluviales de Las Secadas. NE Hoja de Villacarriedo. (por -peru—google)



Erosión en las calizas del Aptiense, Cretácico Inf., en la cima del Mullir, E de Matienzo, Cantabria. NE Hoja de Villacarriedo. (por -peru—google)



Cerros de calizas del Aptiense, Cretácico Inf., con la cima del Mullir, NE de Matienzo, Cantabria. NE Hoja de Villacarriedo. / Hoya de Yusar, calizas del Aptiense, Cretácico Inf. Ruesga, (por –Juan Corrin–Google



Calizas del Aptiense, Cretácico Inf. NE de La Esquinza, Miera, Cantabria.



Calizas del Aptiense, Cretácico Inf. NE de Mirones, Cantabria.  
NW Hoja de Villacarriedo. (por Manuel Cianca-Google)



Calizas del Aptiense, Cretácico Inf. Mirones, La Carcova, Cantabria. NW Hoja de Villacarriedo. (por Adolfo Cabriasantiag.-Google)





Cerros de calizas del Aptiense, Cretácico Inf. Arredondo y Peñas Rocias, desde el puerto de Alisas, Cantabria. NE Hoja de Villacarriedo. (por Javier San José Gonz.-Google)



Perspectiva desde el S-relieve realizado- del Valle del Río Asón, Cantabria, NE Hoja de Villacarriedo. Entorno de Cretácicos Inf.



Cueva La Cañuela, en las calizas del Aptiense, Cretácico Inf. W de Arredondo, Cantabria. NE Hoja de Villacarriedo. (por Viçens Lara-Google)



Hoyo de Juntarnosa, dolinas al N de Miera, Cantabria. Calizas del Aptiense, Cretácico Inf. NW Hoja de Villacarriedo. (por misogo-google)



Relieves de calizas del Aptiense, Cretácico Inf. Barranco del Miera. Cantabria. Centro E Hoja de Villacarriedo. (por infusorio-google)



Calizas y bancos de areniscas del Aptiense, Cretácico Inf. El Porracolina, en Ruesga, Cantabria. Centro E Hoja de Villacarriedo. (por areimagen-google)



Perspectiva desde el S –relieve realzado- del entorno de El Porracolina, en Ruesga, Cantabria. Calizas y bancos de areniscas del Aptiense, Cretácico Inf. Centro E Hoja de Villacarriedo. /Y la eterna Cantabria, en Ruesga (por Alberto Martínez. –Google)





Por el S de El Porracolina, en Ruesga, Cantabria. Calizas y bancos de areniscas del Aptiense, Cretácico Inf. Centro E Hoja de Villacarriedo. (por Mikelr-Google) /detalles estructurales en su entorno SE.





Calizas del Aptiense, Cretácico Inf. Buzulucueva, Arredondo, Cantabria. E Hoja de Villacarrillo. (por sera73-google)



Calizas del Aptiense, Cretácico Inf., por el Val de Ansón, Arredondo, Cantabria. E Hoja de Villacarrillo. (por Alberto Burguillo Ru.-Google)



Torca en las calizas del Aptiense, Cretácico Inf. Al fondo, Mazo Grande. Sierra del Hornijo. Soba, Cantabria. SE Hoja de Villacarrillo. (por robertorio-google)




El Mortillano, calizas del Aptiense, Cretácico Inf., desde el Porracolina. Soba, Cantabria. SE Hoja de Villacarrillo. (por Javier Diez-Google)




Valle de Miera. San Roque de Riomiera, Cantabria. En Cretácicos Inf. SW Hoja de Villacarrillo. (una preciosidad de imagen por Vicmael-Google)



Puente del Cerezo sobre el Miera, San Roque de Riomiera, Cantabria. En Cretácicos Inf. SW Hoja de Villacarrillo. (por La Vieja Escuela-Google)



Por el Valle del Miera, San Roque de Riomiera, Cantabria. En Cretácicos Inf. SW Hoja de Villacarrillo.



Barranco La Sota, Soba, Cantabria. Calizas del Cretácico Inf. SE Hoja de Villacarrillo. (por Adolfo Cabriasantiag.-Google)






Barranco La Sota, Soba, Cantabria. Calizas del Cretácico Inf. SE Hoja de Villacarrillo. (por Carlos Ribero-Google)



Nacimiento Río Asón, Soba, Cantabria. Calizas del Cretácico Inf. SE Hoja de Villacarrillo. (por Roberto Gallego-Google)



Detalle de la anterior. Cascada del Asón. Soba, Cantabria. Calizas del Cretácico Inf. SE Hoja de Villacarrillo. (por sakya-google)



Por el Valle del Río Asón, Soba, Cantabria. Calizas del Cretácico Inf. SE Hoja de Villacarrillo.



Las Catedrales, calizas del Aptiense, Soba, Cantabria. Asón Garaia. Cretácico Inf. SE Hoja de Villacarrillo. (por Carlos Ribero-Google)



Cañada del Silencio o Rendijones. Soba, Cantabria. Cretácico Inf. SE Hoja de Villacarrillo.(por Eduardo Ortega-Google)

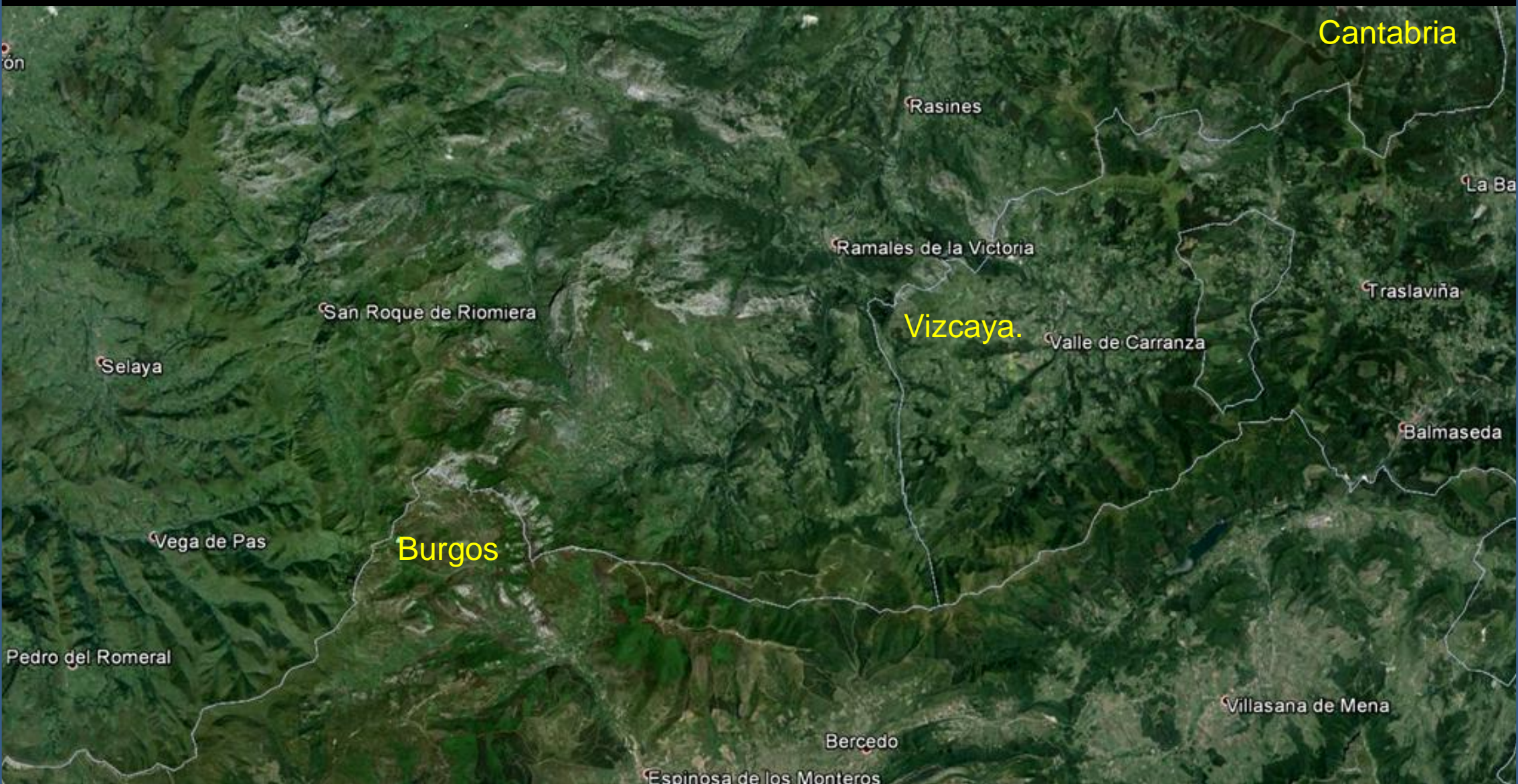


Calizas del Cretácico Inf. Picones de Sopeña, San Roque de Riomiera, Cantabria. SW Hoja de Villacarrillo.(por robertorio-google)



Puerto de Lunada, Calizas y areniscas del Aptiense, Cretácico Inf. San Roque de Riomiera, Cantabria. SW Hoja de Villacarrillo.(por Llanaday-Google)





Entorno en las siguientes Hojas: Valmaseda, 60; NW de la de Bilbao, 61; N de las de Villasana de Mena, 85 y Landaco 86. Cantabria- Burgos- Vizcaya.



Guriezo, Cantabria. Calizas karstificadas del Cretácico Inf.  
NE Hoja de Valmaseda. (por Ignacio Pérez Angulo-Google)




Relieves de Cruz de Otañes, Calizas del Cretácico. Castro Urdiales, Cantabria. NE Hoja de Valmaseda. (por Fabovilla-Google)



Embalse de El Juncal, entre Cretácicos. Guriezo, Cantabria. NE Hoja de Valmaseda. (por ikervilla/JuanA Pérez-google)



Ermita de Las Nieves, Calizas del Aptiense, Cretácico Inf. Rasines, Cantabria. N Centro Hoja de Valmaseda. (por Adolfo Cabriasantiag.-Google)



© 2014 Google

Monte del Infierno. Calizas del Cretácico Inf. NW Hoja de Valmaseda.



Sierra de Hornijo desde Encinalacorba, Cretácicos carbonatados.  
Rasines, Cantabria. NW Hoja de Valmaseda. (por Oscar Busto-Google)



Río Asón en Ramales de La Victoria, Cantabria. NW Hoja de Valmaseda. (preciosidad de imagen. por J.O.V-Google)





Calizas del Albiense, Cretácico Inf. Cueva de Cullalvera./Ventana Relux, En Ramales de La Victoria. Cantabria. W Hoja de Valmaseda. (por 62luisleon/alucherosdelpedal-google)



Peña Mortera y Peña San Vicente. Calizas del Cretácico Inf. En Ramales de La Victoria. Cantabria. W Hoja de Valmaseda. (por robertorio-google)



Río Gándara, Soba, Cantabria. SW Hoja de Valmaseda. (por Potoka-Google)



*El acogerte de la tierra es ese sentir que o lo ves o.. Demos las gracias a cuanto nos regalan..sentires.*



*Si te parece, bebemos agua y nos vamos al archivo 3..*

Cieza, Cantabria. (por GustavoDV-Google)