



Archivo 2

Paseo Geológico per Lèrida.

Por Luis Angel Alonso Matilla.

(por javier aspuru-google)



Vall de Músseres. Serenidad en tu paseo.



Pont d'Arreu sobre la Noguera Ribagorzana. En terrenos Cambro-Ordovícicos. Alt Àneu, Llérida. (por David Soler-Google)

Una de las mayores ignorancias es el pensar que cuando vas a Pirineos vas a fotografiar todas sus bellezas..Sin ir mas lejos si supieras las que he dejado al preparar este **Archivo 2 del Paseo Geológico por Llérida/Lleida**.

En todo caso debieras consultar previamente las siguientes Hojas – no siempre además son geológicas-: E de la de Benasque, 180; Esterri d' Aneu, 181; Tirvia, 182, y algo en el W de la de Andorra, 183. (Las vacas y los caballos no se quedan siempre en la misma Hoja).

Hay tanta belleza y serenidad. Prueba de ello son las imágenes que nos han dejado tan buenas gentes, a quien se lo agradecemos de corazón.

Bueno, que te diviertas.

Un abrazo de Luis Angel Alonso Matilla



Entorno en las Hojas, E de la de Benasque, 180, y Esterri d' Aneu, 181. Huesca- Lérida/Lleida.



La Forcanada, en Vielha, Lérida/Lleida. NE Hoja de Benasque.
NE Hoja de Benasque. (por Miquel casafont Ilor..-Google)



Calizas del Carbonífero Inf. Pico Forcanada, en Vielha, Lérida/Lleida.
NE Hoja de Benasque. (por Oscar Duocastella-Google)



Pequeño lago-ibón- a los pies del Pico Forcanada, zona fuertemente tectonizada, en Vielha, Lérida/Lleida. NE Hoja de Benasque. (por Jordi Teixido-Google)



En terrenos del Carbonífero de grauvacas y calizas, de Artiga de Lin, en Vielha, Lérida/Lleida. NE Hoja de Benasque. (por Jose Antonio Dastis-Google)



Serra des Neres. Carboníferos Sup., de pizarras y grauvacas. Vielha y Mijaran, Lérida. NE Hoja de Benasque. (por tomaszgorny-google)



Morfología glaciar desde Pico Mulleres. Vielha y Mijaran, Lérida. NE Hoja de Benasque. (por A.M. Gomez Santos-Google)



*Y cuando sea grande ..
(por Navigator 77-Google)*



Estanys de Colomer. Granodioritas. Naut Aran, L rida.
NW Hoja de Esterr  d'Aneu. (por Aaldrik Tiktak-Google)



Estany de Colomer. Granodioritas. Naut Àran, Lèrida. NW
Hoja de Esterrí d'Aneu. (por Aaldrik Tiktak-Google)



Lago del Cap de Port. Zona de granodioritas. Naut Àran, Lèrida.
NW Hoja de Esterri d'Aneu. (por Manuel Carpetovetón-Google)



Paisaje de La Bonaigua. Zona de Paleozoicos Cambro-Ordovícicos y granodioritas. NE Hoja de Esterri d'Aneu . (por A "Limoneti" Diaz-Google)



Agulla de Les Ares y el Pui de La Bonaigua. Entre Paleozoicos y Granodioritas. N Centro Hoja de Esterri d'Aneu. Alt Àneu, Lérida. (por David Soler-Google)



Carretera 'distraida' la del Puerto de La Bonaigua. Detalle de campo. N Centro Hoja de Esterri d'Aneu . Alt Àneu, Lérida (por Miguel Angel San Nic...-Google)



Preses de Boren, Llerda. En terrenes del Cambro-Ordovícic. NE Hoja de Esterri d'Aneu. (por Roc García -Elias-Google)



Pizarras del Cambro-Ordovícico. Estribo izq. Presa de Boren, Lérida. NE Hoja de Esterri d'Aneu.



Pliegue de arrastre en falla en las pizarras del Cambro-Ordovícico. Estribo izq. Presa de Boren, Lérida. NE Hoja de Esterri d'Aneu.



Pizarras/filitas Cambro-Ordovícicas. NW de Esterrí d'Aneu, Lérida. NE Hoja



Pizarras/filitas Cambro-Ordovícicas. NW de Esterri d'Aneu, Lérida. NE Hoja.



Estany Superior de Montcasau. Naut Àran, Lérida. Zona de granodioritas.
NW Hoja de Esterrí d'Aneu. (por Antonio Saenz Torrens-Google)



Cerrada lago Restanca-Montardo. Naut Aran, Lérida. Zona de granodioritas. NW Hoja de Esterri d'Aneu. (por Ignacio Díaz Triviño-Google)



Lago de Rios

Entre relieves – realzados- de granodiorita: Lago Redondo- Gran Lago de los Rios- Lago de Rius. NE Hoja de Benasque



Estany de Redón y Rius (abajo) En Vielha e Mijaran, Lérida. NE Hoja de Benasque. Zonas de Granodioritas facies orientada. (por Ja Ma/enric brunet-Google)



En las granodioritas del Gran Lago de los Ríos, NE de Hoja de Benasque, (por QuentinUK-Google)



En las granodioritas del Gran Lago de los Ríos, NE de Hoja de Benasque, (por QuentinUK-Google)



Lago Redondo (iñigo txq-google) /Gran Lago de Los Ríos (roman borras-google)// Lago de Rius (lliterola/ setau sageth-google), NE Hospital de Viena. NE Hoja de Benasque.





Vall de Mulières (coronerl-google/)Pleta de Mulières (lluiscanyet-google). NW Hospital de Viena. NE Hoja de Benasque.



Desde el Cima de Mulleres. Vielha e Mijaran, Lérida. NE Hoja de Benasque. Granodioritas y Paleozoicos. (por meteocol-google)



W Sierra d' Hurno. Río Negro. En relieves: Grauvacas y pizarras grises – Carbonífero Sup. Conos de deyección y derrubios de laderas. NE Hoja de Benasque.



Carbonífero del Vall de Molières. En Sierra de Hurno, Vielha. NE Hoja de Benasque (por balkar-google)



Pico Aneto. Valle de Arán, En Vielha, NE Hoja de Benasque. (por tomasgorry-google)



Túnel de Vielha
L. 5.230 m

400 m	1.200 m	30 m	200 m

Salida S del Túnel. Relieves de granodioritas.
Hospital de Viena. NE Hoja de Benasque



Granitos del Coll de Mulleres y Cap de Toro. Vielha e Mijaran, Lérida, NE Hoja de Benasque. (por Pere Ramon-Google)



Carbonífero en Tuc de Mulleres, Sierra de Hurno, Vall de Arán. En Vielha, NE Hoja de Benasque. (por balkar-google)



Estanyol (coronerl- google)/ Estany inferior de Mulières (Pere Ramon- google). W de Hospital de Viena. NE Hoja de Benasque.



Estany Superior Mulleres, entre granitos. Vielha e Mijaran, Lérida. NE Hoja de Benasque. (por Jordi Cruells Ros-Google)



Detalle de uno de los Estany de Mulleres entre granitos. Vielha e Mijaran, Lérida. NE Hoja de Benasque. (por David Soler-Google)



Detalle de los granitos de Mulleres junto al refugio. Vielha e Mijaran, Lérida. NE Hoja de Benasque. (por Pablo Vazquez Moral-Google)



Tuc Feixant. Granitos. Vielha e Mijaran, Lérida. NE
Hoja de Benasque. (por Pere Ramon-Google)



Saltos de agua, Canal de Mòlieres, Vielha e Mijaran, Lérida. Zona de granodioritas y Paleozoicos. NE Hoja de Benasque. (por Jordi Teixido-Google)



El Noguera Ribagorzana por estos lares entre granodioritas. Vielha e Mijaran, Lérida. NE Hoja de Benasque. (por Jolaun Argaar-Google)



Tuc deth Lac Tórt. En zona de granodioritas. Vielha e Mijaran, Lérida. NE Hoja de Benasque. (por Peter cero-
García)



Granodioritas de camino a la Colladeta del Molar Gran. NE entre el NE de la Hoja de Benasque Y el NW de la de Esterri de Aneu. Lérida. (por breo-google)



Colladeta del Molar Gran. NE entre el NE de la Hoja de Benasque y el NW de la de Esterri de Aneu. Lérida. Granodioritas. (por breo-google)



Lago Mar. Parque Nat. Naut Aran, Lérida. NW Hoja de Esterri de Aneu. Entre granodioritas. (por leoleoo-google)



La Restanca, cerrada del lago. Naut Aran, Llerida. NW Hoja de Esterrí de Aneu. En zona de granodioritas. (por Iñigo Oyarzabal-Google)



Granitos-granodioritas?. Estany de Cap de Port. Naut Aran, Llérida. NW Hoja de Esterri de Aneu. (por Kikoten-Google)



Estany de Monges, Vall de Boi, L rida. NW Hoja de Esterri de Aneu. Zona de granitos-granodioritas?. / Abajo, Estany Travessany (por joan miquel/J.Ramon Blasco Fern n..-google)



Lagos de Ribereta de Baish y Tuc de Salana. Naut Aran, Lérida. NW Hoja de Esterri de Aneu. Zona de granitos-granodioritas? (por Ventura Vilarasa-Google)



Lago des Encantats, entre granodioritas. Naut Aran, Lérida
NW Hoja de Esterri de Aneu. (por Delmas Remi-Google)



Estany de La Ratera de Colomers, entre granitos/granodioritas. Naut Aran, Lérida. W Hoja de Esterri de Aneu. (por Penjats per l'Aran-Google)



Ibones en el Circo de Colomers, entre granitos/grandioritas. Espot, Lérida. W Hoja de Esterrí de Aneu. (por Marcel Puig Puig-Google)



Estany de Colomers- y Cerrada- entre granodioritas. Naut Aran, Lérida. NW Hoja de Esterri de Aneu. (por Alexander Menzinsky-Google)



Estany de Gerber, granodioritas. NW Hoja de Esterri de Aneu. (por fernando cazorla lea-google)



Las Agujas de Amitges, subiendo al Coll de Amitges. Granitos/ granodioritas?. NW Hoja de Esterri de Aneu. Espot, Lleida. (por Roc Garcia-Elias-Google)



Circo de Saboredo, estany helado. Granitos/granodioritas, Alt Aneu, Llérida. NW Hoja de Esterri de Aneu. (por joan miquel-google)




Estany de la Muyidera y dels Barbs, Les Encantats al fondo. Granitos/granodioritas. Espot, Lérida. NW Hoja de Esterri de Aneu. (por Jaume del Campello-Google)



Vall de Ratera, Granitos/granodioritas. Espot, Lérida. NW
Hoja de Esterrí de Aneu. (por E. Chillaron-Google)



Lago Obago. Granitos/granodioritas. Naut Aran, Lérida. NW
Hoja de Esterrí de Aneu (por Jordi Peralta-Google)




Sistemas de diaclasados en los granitos/grandioritas en el Naut Aran, Lérida. NW de Hoja de Esterri de Aneu



Agujas y estany de Travessany. Granodioritas. Vall de Boi, Lérida. NW de Hoja de Esterri de Aneu. (por Sergio Macias.-Google)



Estany Gran de Colleto, Vall de Boi, Llérida. Granodioritas. NW de Hoja de Esterri de Aneu. (por Marcel Puig Puig-Google)



Pequeña cascada en el riachuelo de Estany Negre. Vall de Boi, Lérida.
Granodioritas. NW de Hoja de Esterri de Aneu. (por Marcel Puig Puig-Google)



Bajando del Besiberri Norte. En el Centro Picos de Comalespada y a la der. Punta Alta de Comalesbienes. Vall de Boi, Lérida. Granodioritas. NW de Hoja de Esterri de Aneu. (por Marcel Puig Puig-Google)



Estany desde arriba de Tumeneia. Vall de Boi, Lérida. Granodioritas. NW de Hoja de Esterri de Aneu. (por joan miquel-google)



Lago de Besiberri, al fondo Mulleres y La Maladeta en Vilaller, Lérida. Granitos y granodioritas. E Hoja de Benasque. (por homaris-google)



Macizo del Maladeta. Granodioritas. E Hospital de Viena. NE Hoja de Benasque. (por etay.ka-google)



Granodioritas de Besiberri N desde el Pan de Azúcar. Vall de Boi, Lérida. NW de Hoja de Esterrí de Aneu. (por Albert Ortega y Marg-google)




Granodioritas en el refugio de Besiberri, Vilaller, Lérida.
E Hoja de Benasque. (por Bea Burillo-Google)



Estany de Besiberri. Granodioritas. Vilaller, Lérida.
NE Hoja de Benasque. (por meteocoll-google)



Huesca



Embalse de Senet. Huesca- Lérida. / Cerrada en paleozoicos.
(por Pepe Conesa/Alfonso Pedrero Muñoz-Google)



Hacia relieves granodioríticos al NE del reculaje del Embalse de Senet. E Hoja de Benasque.



Relieves granodioríticos al NW del reculaje del Embalse de Senet. E Hoja de Benasque.



Falla en el contacto granito- granodiorita al N del Embalse de Senet. E Hoja de Benasque.



Granito porfiroide. Estribo derecho- al W- del Embalse de Senet. E Hoja de Benasque.



Granito porfiroide. Estribo derecho- al W- del Embalse de Senet. E Hoja de Benasque.



Surgencias de agua en las granodioritas junto a los anteriores granitos en estribo derecho- al W- del Embalse de Senet. E Hoja de Benasque



Granodioritas en estribo derecho- al W- del Embalse de Senet. E Hoja de Benasque



Pizarras ampelíticas del Silúrico. Junto a cerrada del Embalse de Senet. E Hoja de Benasque



Pizarras ampefíticas del Silúrico. Junto a cerrada del Embalse de Senet. E Hoja de Benasque



Detalle de las pizarras ampelíticas del Silúrico. Junto a cerrada del Embalse de Senet. E Hoja de Benasque



Calizas 'Dalle' del Devónico Inf. NNW de Senet, Centro E Hoja de Benasque. (por Rub851-Google)



Los Besiberris desde el Pico de Abellers, Vall de Boi, Lleida. Granitos. E Hoja de Benasque. (por Manuel Viñuales-Google)



Estany de Gémèna de Baix, al S del Besiberri, Vall de Boi, Lèrida. Granitos. W Hoja de Esterrí de Aneu. (por acrocephalus-google)



Cresta y Besiberri Norte desde el B. Sur. Vall de Boi, Lérida. Granitos. W Hoja de Esterri de Aneu. (por enric brunet-google)



Embalse de Caballers, entre granitos. Vall de Boi, Lérida. W Hoja de Esterri de Aneu. Cerrada (por Pere elbaroncolorao-google). Desde La Cerrada. (por Omneio-Google)



La belleza de los ibones, entre granitos/granodioritas, depósitos de ladera y restos de morrenas. En Espot, Lérida. W Hoja de Esterri de Aneu. (por iesmigueldelibes-google)



La Vall de Boi, entre las Hojas de Benasque y Esterri de Aneu. Terrenos Devónicos. (por Marcel Puig Puig-Google)



Pico de La Pala Alta de Sarradé y los estanys de Comalesbienes. Granitos/granodioritas. Vall de Boi, Lérida. W Hoja de Esterri de Aneu. (por David Soler-Google)



Barranco de Contraix oja, Zona de granitos/granodioritas. Aigüestortes, Vall de Boi, Lérida. SW Hoja de Esterri de Aneu. (por Alvar Brutus-Google)



Cinquena Agulla de Dellü, Granitos/granodioritas. Aigüestortes, Vall de Boi, Lérida. SW Hoja de Esterri de Aneu. (por joaquim_pastor-google)



Estany, pico y Coll Contraix, entre granitos/granodioritas. En Vall de Boi, Lérida. W Hoja de Esterri de Aneu. (por uranzu-google)/Cresta NE del Contraix. Al fondo crestas del Colieto y Barrades. Más allá La Punta. (por Albert Ortega y Marg-Google)



Estany Roi de Baix, Vall de Boi, Lérida. Entre granitos/granodioritas y cercano a pizarras del Silúrico/ Pico de Ferro, junto a los estanys. SE Hoja de Benasque. (por Detotires-Google)





Ibones- lagos glaciares- en Valle de Roi, Aigüestortes, Lérida, Zona de granodioritas/granitos. E Hoja de Benasque. (por mariano villanueva-google)



Estany Long entre granitos/granodioritas. Aigüestortes, Vall de Boi, Llérida. SW Hoja de Esterri de Aneu. (por giroquim-google)



Bassa de Les Granotes y Tossal de La Montanyeta, entre granitos/granodioritas. Aigüestortes, Vall de Boi, Lérida. SW Hoja de Esterri de Aneu. (por Roc-Google)



Estany Negre y Pico de Subenix. Granitos/granodioritas. Aigüestortes, Espot, Lérida. SW Hoja de Esterri de Aneu. (por Roc-Google)



Els Encantats, Espò, Llérida. Pizarras del Devónico. Centro Hoja de Esterri de Aneu. (por carlos portoles-google)



Les Encantats, detalle de crestas tectonizadas. Espot, Lérida. Pizarras del Devónico. Centro Hoja de Esterri de Aneu. (por Llorenç LI.-Google)



Lago San Mauricio. Espot, Lérida. Centro Hoja de Esterri de Aneu. (por Manuel Pino-Google)



Lago San Mauricio y relieves Devónicos de Les Encantats. Espot, Llerda. Centro Hoja de Esterrí de Aneu.



Río Escrita, entre Espot y Estany San Mauricio, Lérída.
Centro E Hoja de Esterri de Aneu. (por Carlos Lopez-Google)



Puente Viejo en Espot, Lérida. Centro W Hoja de Esterri de Aneu. (por Federico Bergaja Bue...-Google)



Pantano de La Torassa. Cerrada, y perspectiva desde el S. Espot, Lleida. Pizarras del Paleozoico. Centro E Hoja de Esterri de Aneu. (por Falk Bay-Google)



Pizarras del Paleozoico (Cámbrico-Ordovícico?), diques de cuarzo. Estribo izq. Pantano de La Torassa. Espot, Lleida. Centro E Hoja de Esterri de Aneu.



Pizarras tectonizadas del Devónico Sup. Espot, Lleida. Centro SE Hoja de Esterri de Aneu. (por codina.ramon-google)



Estany de Monestero, entre granitos/granodioritas. Espot, Lleida. Centro SE Hoja de Esterri de Aneu. (por Gustavo Llobet-Google)



Estanys Castieso, Cubieso, Mariolo, y Tort desde el Pico Subenuix. Zona de granitos/grandioritas. Torre de Capdella, Lérida. SW Hoja de Esterri de Aneu. (por Pedro I-Google)/ Ibones desde el Coll de Gabatxos Norte. (por Roc Garcia- Elias- Google)



Estany Dellui,
zona de
granitos/grano
dioritas. Vall
de Boi, Lérida.
SW Hoja de
Estერი de
Aneu. Detalle
de Dellui. (por
carmen sanz
nisa/manel_1-
google)



Cascada de San Esperit, entre granodioritas/ granitos. Parque Nacional de Aigüestortes, Lérida. SW Hoja de Esterri de Aneu. (por La Casa del Chiflón-Google)



Vista aérea del Aut y Boi Taul, Vilaller, Lérida. Paleozoicos SW Hoja de Esterrí de Aneu. (por Robert Prat-Google)



Estany de Cubieso, entre granodioritas/granitos.
La Torre de Cabdella, L rida. SW Hoja de Esterri
de Aneu. Cerrada (por arrow_/Pepe Conesa-
Google)



Dos aspectos de la cima de El Peguera. Granodioritas/granitos. Espot Lleida.
SW Hoja de Esterri de Aneu. (por Marcel Puig Puig/Isidre Blanc-Google)




Estany de Cap de Port,
entre granodioritas/granitos.
Espot Lleida. SE Hoja de
Esterrí de Aneu. (por Joan
Miquel-Google)





Estanys de Colomina y de Mar. Zona de granodioritas/g ranitos. Torre de Cabdella, Lérida. SW Hoja de Esterrí de Aneu. (por Joan Enric/acustical ennon-Google)





Estanys de Fescau y de Mar. Zona de granodioritas/granitos. Torre de Cabdella, Lérida. SW Hoja de Esterrí de Aneu. (por Miguel2007-Google)



Fm. Gelada Devónico Inf. NE de Bono –
SW de Aneto. SE Hoja de Benasque.



Zona de tectónica intensa en las formaciones del Devónico Med. Al SE de Viñal. SE Hoja de Benasque



Calizas versicolores Fm Mañanet. Devónico Medio. SE de Viñal. S Hoja de Benasque



Calizas versicolores Fm Mañanet. Devónico Medio. SE de Viñal. S Hoja de Benasque



Pico y lago de Pesó, desde el Tuc de Carants. Zona de granodioritas/granitos. Vall de Boi, Lérida. SW Hoja de Esterri de Aneu. (por Juan Devis-Google)



Presya y lago Reguera, Torre de Cabdella, Lérida. Zona de granodioritas/
granitos. SW Hoja de Esterri de Aneu. (por Pepe Conesa-Google)





Montsent. Devónicos Sup. en Sort, Llerida. NE Hoja de Esterri de Aneu. (por agustipeña-google)



Entorno en las Hojas, de Tirvia, 182, y algo en el W de la de Andorra, 183.



Por zonas de pizarras y filitas del Cambro-Ordovícico. Bajando del Campirme, al fondo la Pica d'Estats. Vall de Cardos, Lérida. (por Marcel Puig Puig-Google)



Panorámica desde la Roca Cigalera. Pizarras y filitas del Cambro-Ordovícico. Llorde, Lérida. NE Hoja de Tirvia. (por Joan Miquel-Google)



Pico y estany de Baborte, entre rocas del Cambro-Ordovícico. Alins, Lérida. NE Hoja de Tirvia. (por Manel Ferrer-Google)



Cascada y estany en la Pica d'Estats. Alins, Lérida. NE Hoja de Tirvia. Cuarzitas y pizarras del Cambro-Ordovícico. (por Ricardo SM-Google)



Montcalm desde la Pica d'Estats. Rocas del Cambro-Ordovícico. Alins, Lérida. NE Hoja de Tirvia. (por emirabete-google)



Barranco de Sotllo, camino de la Pica d'Estats. Alins, Lérida. NE Hoja de Tirvia. (por David Soler-Google)



Pizarras y filitas Cambro-Ordovícicas en torno al Estany de Baborte. Alins, Lérida. NE Hoja de Tirvia. (por Marc Jacas-Google)



Filitas Cambro-Ordovícicas. Unarre, Lérida. NW Hoja de Tirvia.



Bien guapo que es señora. Que tenga buen día. (por 20 josete09-google)




El Baiou. Paleozoicos de pizarras, filitas. Alins, Lérida.
NE Hoja de Tirvia. (por Alfonso Pedrero Muño...-Google)



Estany d'Aixeus, entre Paleozoicos pizarreños. Alins, Llérida. NE Hoja de Tirvia. (por Roc Garcia-Elias-Google)




Circo y estanys de Baiau, entre materiales pizarreños y filíticos, del Paleozoico Alins, Lérida. NE Hoja de Tirvia. (por jordiA-Google)



Pizarras y cuarcitas del Cámbrico-Ordovícico. N de Alins, Lérida. Centro SE Hoja de de Tirvia.



Pizarras del Cámro-Ordovícico. N de Alins, Lérida. Centro SE Hoja de de Tirvia.



Areniscas/cuarcitas Cámbrico-Ordovícicas. SW de Escaló, Lérida. Centro SW Hoja de de Tirvia.



Areniscas/cuarcitas Cámbrico-Ordovícicas. Barranco al SW de Escaló, Lérida. Centro SW Hoja de de Tirvia.



Torre de Cabús. Paleozoicos. – Cuarzitas del Cambro-Ordovícico?-
. Alins, Lérida. SE Hoja de Tirvia-Andorra. (por ramondi28-google)



Valles del Vallra, Llerida. Paleozoicos. SE Hoja de Tirvia. (por Victor GP1976-Google)



Bueno ¿te vas a ver el Parque Natural de Aigüestortes?. Pues venga.

(por Garwin Kim Sing-Google)



Si, el Pirineo siempre te atrapa. Anda, vamos al archivo 3

Els Encantats, Lèrida. (pòr 6ku-google)