



Paseo Geológico por Lérida

Por Luis Angel Alonso Matilla.

Archivo 4.

Congosto (por Jose Antonio Navarro-Google)



*Hay imágenes que siempre nos acarician la vida recordándonos lo que aún nos queda por descubrir.
Demos las gracias a cuantos nos las regalan como (por jotapeces-google) Denterada. Lérida/Leida.*




Hay veces, como cuando te pones a resumir un territorio en unas citas y fotografías, que tienes que dejar montones de maravillas por el camino.

En ocasiones, como en esta selección, porque de las 5 Hojas con las que debieras trabajar te falta la información geológica de tres de ellas. Y a veces por que los de Google Earth aún no ido recorriendo determinados caminos.

Es igual, tu vete a ver lo que en este **Archivo 4 del Paseo Geológico por Lérida** abarcan las siguientes Hojas a escala 1:50.000- El E de la de Aren, 251; Tresp, 252; Orgaña, 253; Gosol, 253 y la esquina NW de la de La Pobla de Lillet, 254. Y a falta de otra información ayúdate de la que te pueda dar el Mapa de Síntesis a escala 1:200.000 , número 24.

Pero sobre todo disfruta, disfruta.. y que te quiten lo bailado.

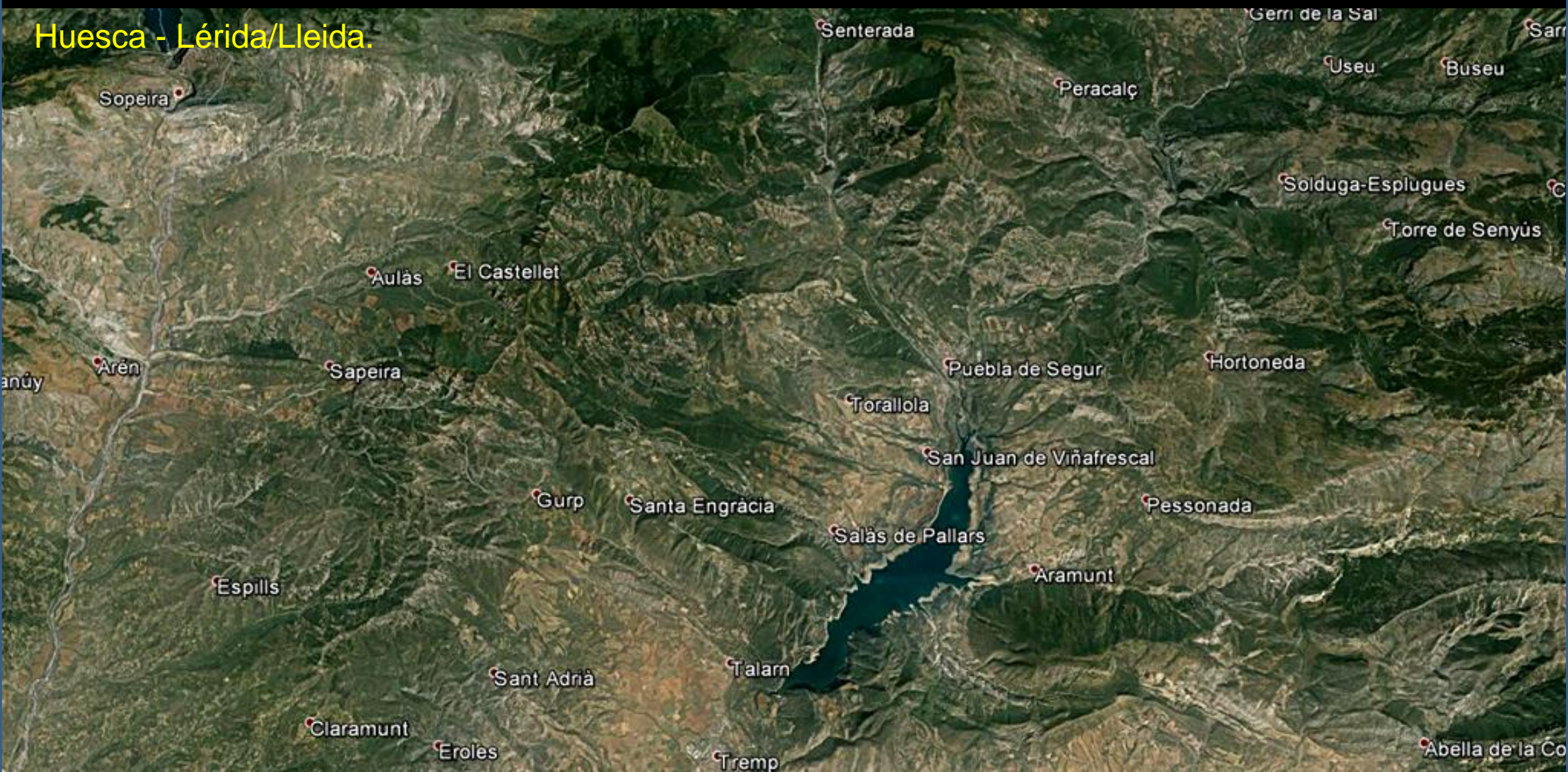
Un abrazo de Luis Angel Alonso Matilla.



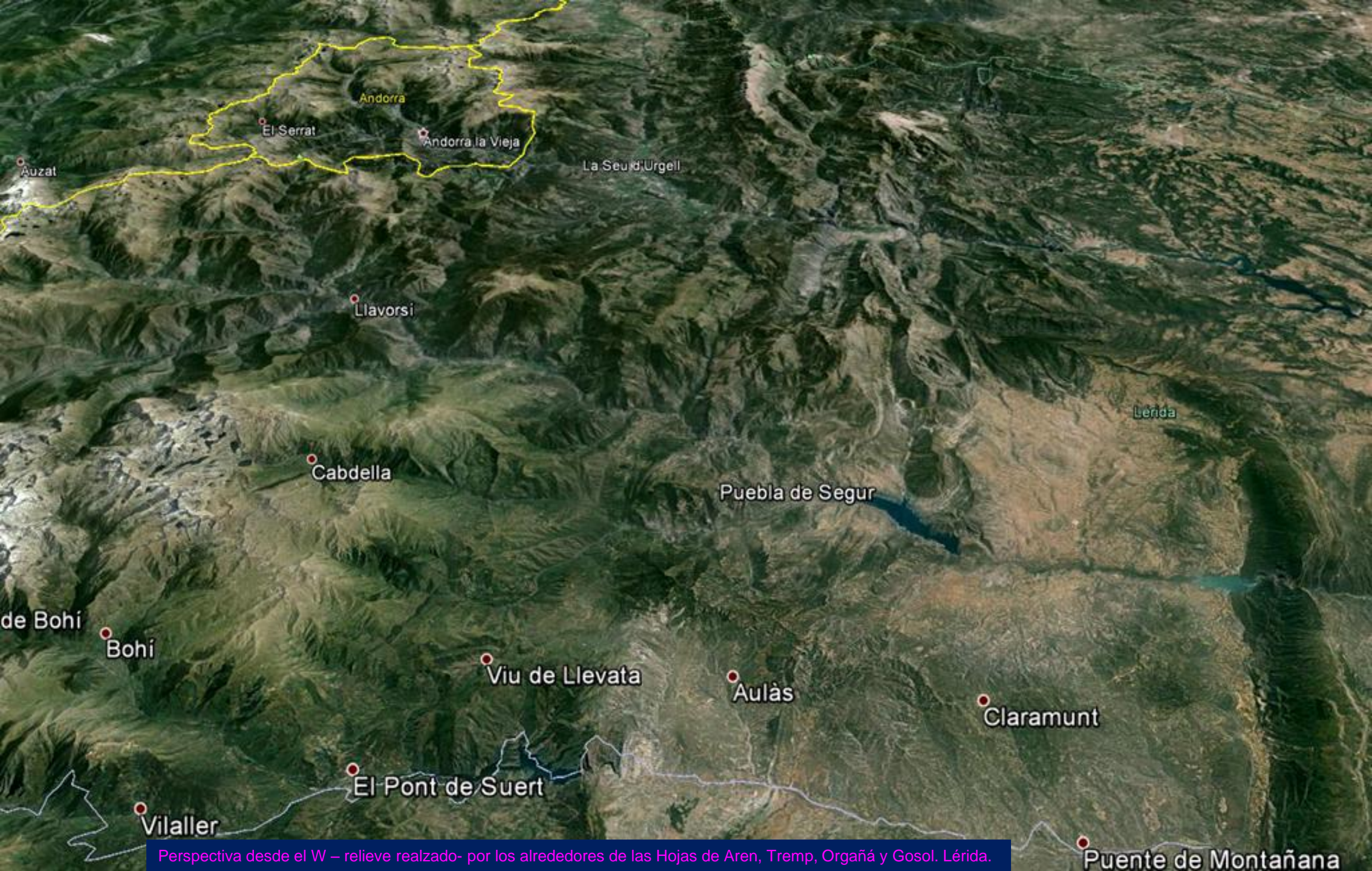
Lago de Rius. Hoja de Benasque
(por enric brunet-google)

Que en el año 2016 a una provincia con estos paisajes se fasten en el IGM nada menos que 14 mapas..

Huesca - Lérida/Lleida.



Entorno en las siguientes Hojas: E de la de Aren, 251, y la de Trepmp, 252. Huesca-Lérida/Lleida.



Perspectiva desde el W – relieve realizado- por los alrededores de las Hojas de Aren, Tresp, Orgañá y Gosol. Lérida.

Puente de Montañana

*¿Acabarse el campo?.....
que se lo digan a más de uno que
encontrarás.
¡Acabarse el campo, acabarse
el campo...!*



(por oronbb-google)




El Cretácico de Sant Gervás, NE Hoja de Tremp. (por itroya-google)



Carretera al Pantano d'Escales/Sopeira. Cretácicos. NE Hoja de Aren. NW de Tremp, Lérida. (por Jordi Però-Google)



Cerrada del Embalse de Sopeira/Escalles- Huesca-Lérida. Calizas del Cretácico Sup. NE Hoja de Aren. (por Eladio Cortizo-Google)



Cerrada del Embalse de Sopeira/Escalles- Huesca-Lérida, desde el lado de Lérida. Calizas del Cretácico Sup. NE Hoja de Aren. (por Jordi Però-Google)



Cerrada del Embalse de Sopeira/Escates- Huesca-Lérida. Aguas abajo, desde el lado de Lérida. Calizas del Cretácico Sup. NE Hoja de Aren. (por Sergi Marinez-Google)




Cerrada del Embalse de Sopeira/Escales- Huesca-Lérida, desde el lado de Huesca. Calizas del Cretácico Sup. NE Hoja de Aren



Alrededores del Embalse de Sopeira/Escales- Huesca-Lérida, desde el lado de Huesca. Litologías del Cretácico. NE Hoja de Aren. (por Jordi Peró-Google)



Roc de Sant Cugat, al fondo Huesca- Embalse de Sopeira/Escales. Cretácicos.
N de Llastarri. NW de Tremp, Lérida. NE Hoja de Aren. (por Jordi Però-Google)



Detalle de anterior: N de Llastarri. Cretácicos. NW de Tremp, Lérida. NE Hoja de Aren. (por Enric Vicens-Google)



Calizas del Cretácico Sup. Sierra de San Gervásio. NE Hoja de Aren-NW de la de Tremp. (por Enric Vicens-Google)



Sierra de San Gervás/Gervasio, Torre de Tamúrcia, vista E. /Detalle de anterior; Sierra de El Cadí y Pedraforca. NW de Tremp. NW Hoja. Cretácicos.(por Josep Pallarès-Google)





Desde las calizas del Jurásico a las del Devónico. Noguera Pallaresa, S de Baró, Lérida. N –E Hoja de Tremp.



Conglomerados del Eoceno Sup., Terciario, en Tremp, en el W de Puig de Llarás, Lérida. NW Hoja de Tremp. (por joan capdevila-google)



Relieves mesozoicos en Adons, Pont de Suert, Lérida. NW Hoja de Tremp. (por wynear-google)



Presa –al S-de Senterada, L rida, por calizas del Aptiense, Cret cico Inf. R o Flamisell. N Centro Hoja de Tresp. (por Wynear-Google)



Intentos de retención de la ladera areno-limosa al N de Senterada, Lérida. N Centro Hoja de Tresp.



Calizas del Muschelkalk, Triásico. Al NE de Senterada, Lérida. N Centro Hoja de Tresp.



Estany de Montcortés, Baix Pallars, Llérida. N Centro Hoja de Tremp. (por escriurealaxarxa-google)



Ofitas en el Keuper, Triásico Sup. W de Moncortés, Lérida. NE Hoja de Tremp.



Noguera Pallaresa por Gerri de La Sal. Por entre Permo-Trias y Ofitas. NE Hoja de Tremp. (por juliome-google)



Río Noguera Pallaresa cerca de Gerri de la Sal, Lérida. NE Hoja de Tresp. (por Lutz Meyer-Google)



Calizas del Devónico al N de Sarroca, Lérda. NE Hoja de Tresp.




Calizas del Devónico al N de Sarroca, Lérida. NE Hoja de Tresp.





Pelitas del Keuper, Triásico Sup. E de
Bresca, Lérida. NE Hoja de Tresp.



Pelitas del Keuper, Triásico Sup. E de Bresca, Lérida. NE Hoja de Tresp.




Calizas del Barremiense, Cretácico Inf. Desfiladero de Collegats, Baix Pallars, NE Hoja de Trep. (por Iluisfrigola-Google)



Hacia los Mesozoicos del Congosto de Collegats, Baix Pallars, Lérida. NE Hoja de Tresp.



Decía un amigo del alma, que falleció, cuando veía paisajes tan bellos- 'Y la vaca sin aparecer'..



Calizas del Cenomaniense, Cretácico Sup., y Conglomerados del Eoceno, Terciario. SW del Estrecho de Collegat, Centro Hoja de Tremp. Detalle de anterior.




Calizas del Barremiense, Cretácico Inf. Desfiladero de Collegats, Baix Pallars, NE Hoja de Tremp. (por Jochentour.de-Google)




Congosto de Collegats, Baix Pallars, L rida. Calizas Cret cicas. NE Hoja de Trep. (por P nta Rhe -Google)



Las calizas del Barremiense, Cretácico Inf. Hacia el Congosto de Collegats, S de Pujol, Lérida. NE Hoja de Tremp.



En Riu Noguera en Estrecho de Collegats, Pobla del Segur, Lérida, NE Hoja de Tremp (por joan pladevall/RaRoAI-google)



Congosto de Collegats, S de Pujol, Lérida. Travertinos en zona de calizas del Cretácico Inf. (por la filla d'en manel/Luis Esroy-google)



Conglomerados del Eoceno, Terciario. SW del Estrecho de Collegat, Centro Hoja de Tresp.



© 2016 Google

Peligrosidad en carretera: Conglomerados del Eoceno, Terciario. SW del Estrecho de Collegat, Centro Hoja de Tremp.



Conglomerados del Eoceno, Terciario. SW del Estrecho de Collegat, Centro Hoja de Tremp.



Conglomerados del Eoceno, Terciario. SW del Estrecho de Collegat, Centro Hoja de Tremp. Detalle de anterior.



Conglomerados del Eoceno, Terciario. SW del Estrecho de Collegat, Centro Hoja de Tremp. Detalle de anterior.



Relievs de calizas del Aptiense Med., por el valle al N de Llusa, Lérida. N Centro Hoja de Tresp.



Detalle en la anterior: Relieves de calizas del Aptiense Med., por el valle al N de Llusa, Lérida. N Centro Hoja de Tremp.



Margas Aptiense-Albiense, Cretácico Inf., por el valle al N de Llusa, Lérida. N Centro Hoja de Tremp.



Entrada N al congosto al S de Reguart, Lérida. Calizas del Cenomaniense- Turoniense, Cretácico Sup. N Centro Hoja de Tremp.



Cimas de conglomerados del Eoceno, Terciario, y laderas de turbiditas del Cretácico Sup. SSE de Espluga de Serra, NW Hoja de Tremp.



Detalle de anterior: Cimas de conglomerados del Eoceno, Terciario, y laderas de calizas del Cenomaniense y turbiditas del Campaniense, Cretácico Sup. SSE de Espluga de Serra, NW Hoja de Tremp. (por Marcel Puig Puig.-Google)



La Terreta desde la Serra del Castellet y la Sierra de San Gervasio a la derecha.
Prioridad de Cretácicos. Hoja de Tremp. (por Marcel Puig Puig-Google)



Siguiendo el curso del R o Flamisell por el congosto de Eriny , Conca de Dalt, L rida. Calizas del Cret cico Sup.NW Hoja de Tremp. (por Pedraferit Barchinon-Google)



Conglomerado del Oligoceno, Terciario. SE de Reguart, Lérida. N Centro Hoja de Tremp



Detalle de anterior: Conglomerado del Oligoceno, Terciario.
SE de Reguart, Lérida. N Centro Hoja de Tremp



Conglomerados del Oligoceno, Terciario. Senterada, Lérida.
N Centro Hoja de Tresp. (por Miquel casafont llorc...-Google)



Conglomerados del Oligoceno, Terciario. En el pueblo abandonado de Montsor, Lérida. N Centro Hoja de Tresp. (por Josep BG-Google)



Calizas del Cretácico y al fondo conglomerados del Eoceno-Oligoceno, Terciarios. Congosto de Collegats, S de Pujol, Llérida. NE Hoja de Tresp. (por Attilio Zinelli-Google)



El Rio Noguera por entre calizas falladas del Cretácico. Congosto de Collegats, S de Pujol, Lérida. NE Hoja de Tremp. (por Wolfgang Streicher-Google)



Calizas del Cretácico bajo conglomerados del Terciario. Congosto de Collegats, Baix Pallars, Llérida. NE Hoja de Tremps. (por codina.ramón-google)




Congosto de Collegats. La Pobla de Segur, Lérida. NW Hoja de Tremp. (por jose antonio navarro-google)




Conglomerados Oligoceno, Terciario. Queralt, Lérida. NW Hoja de Tresp. (por rospeda-google)




Conglomerados del Oligoceno, Terciario. Coca de Dalt, Lérida. NW Hoja de Tresp. (por El Duc-Google)



Conglomerados del Oligoceno, Terciario, en Serradell, Centro Hoja de Tremp. (por jose antonio navarro-google)



Conglomerados del Oligoceno, Terciario. Serradell, Lérida. NW Hoja de Tresp. (por Josep BG-Google)



Perspectiva desde el S- relieve realizado- del Barranco de Serradell, Lérida, entre relieves de conglomerados del Oligoceno, Terciario. NW Hoja de Tremp



Serra dels Voltors, La Terreta. Zona de turbiditas del Campaniense, Cretácico Sup., en NW de Puig de Llaras –NW Hoja de- Tremp. (por Jordi Domènech-Google)



Desertificación. Barranco de Serradell, Conca de Dalt, Llérida. NW Hoja de Tresp. (por mmacaya-google)



Puente en el NNW de La Pobla de Segur, NW Hoja de Tresp. (por Ramon 2011-google)



El Río Noguera en Pobla del Segur, Lérida, Centro E Hoja de Tresp. (por Canyonwolf-Google)



Conglomerados del Oligoceno. Terciario, en el NE de La Pobla de Segur, Lérida. NE Hoja de Tresp. (por rospeda-google)



Terrenos siena: Areniscas, arcillas del Oligoceno, Terciario. Perspectiva desde el N- relieve realzado. SE de El Pont d'Orrit, Lérida. E Centro Hoja de Aren.



Detalle en campo de la anterior: Areniscas, arcillas del Oligoceno, Terciario. SE de El Pont d'Orrit, Lérida. E Centro Hoja de Aren.



Conglomerados del Eoceno Sup, Terciario. E de Espluga Freda, Lérida. E Hoja de Aren, Lérida.



Conglomerados del Eoceno Sup. Terciario. E de Esplugu Freda, Lérida. E Hoja de Aren, Lérida.



Conglomerados del Eoceno Sup. Terciario.
NW de Gulp, Lérida. SW Hoja de Tresp.



Conglomerados del Oligoceno, Terciario, W de L'Hortonedá, en Conca de Dalt, Lérida. SE Hoja de Tremp. (por Antonio Saez Torrens-Google)



Areniscas del Maastrichtiense, Cretácico Sup. Santa Engracia, Lérida. SW Hoja de Tresp. (por josepguti-google)




Conglomerados y areniscas del Eoceno Sup. Terciario. Junto al Noguera Pallaresa, Centro Hoja de Tremp.

N-260



Talúd en materiales del Eoceno Sup. Terciario. Junto al Noguera Pallaresa, Centro Hoja de Tremp. Detalle imagen anterior.



Embalse de San Antonio. Al N de la Población , SW Hoja de Tremp Cerrada (por Jiloret-Google)



Calcarenitas del Santoniense, Cretácico Sup. En Conca de Dalt, Sierra de Pesonada, Lérida, SE Hoja de Tremp. (por tonicapella-google)



Cerro Roca de Malpui, Pessonada, Lérida. Conglomerados del Eoceno Sup. Terciario. SE Hoja de Tremp. (por Jantoni-Google)



Cingles de Pessonada, Lérída. Conglomerados del Eoceno Sup. Terciario. SE Hoja de Tresp. (por santiago Seró Garí-Google)/ detalles en el cerro Malpui. (por pessonada-google)





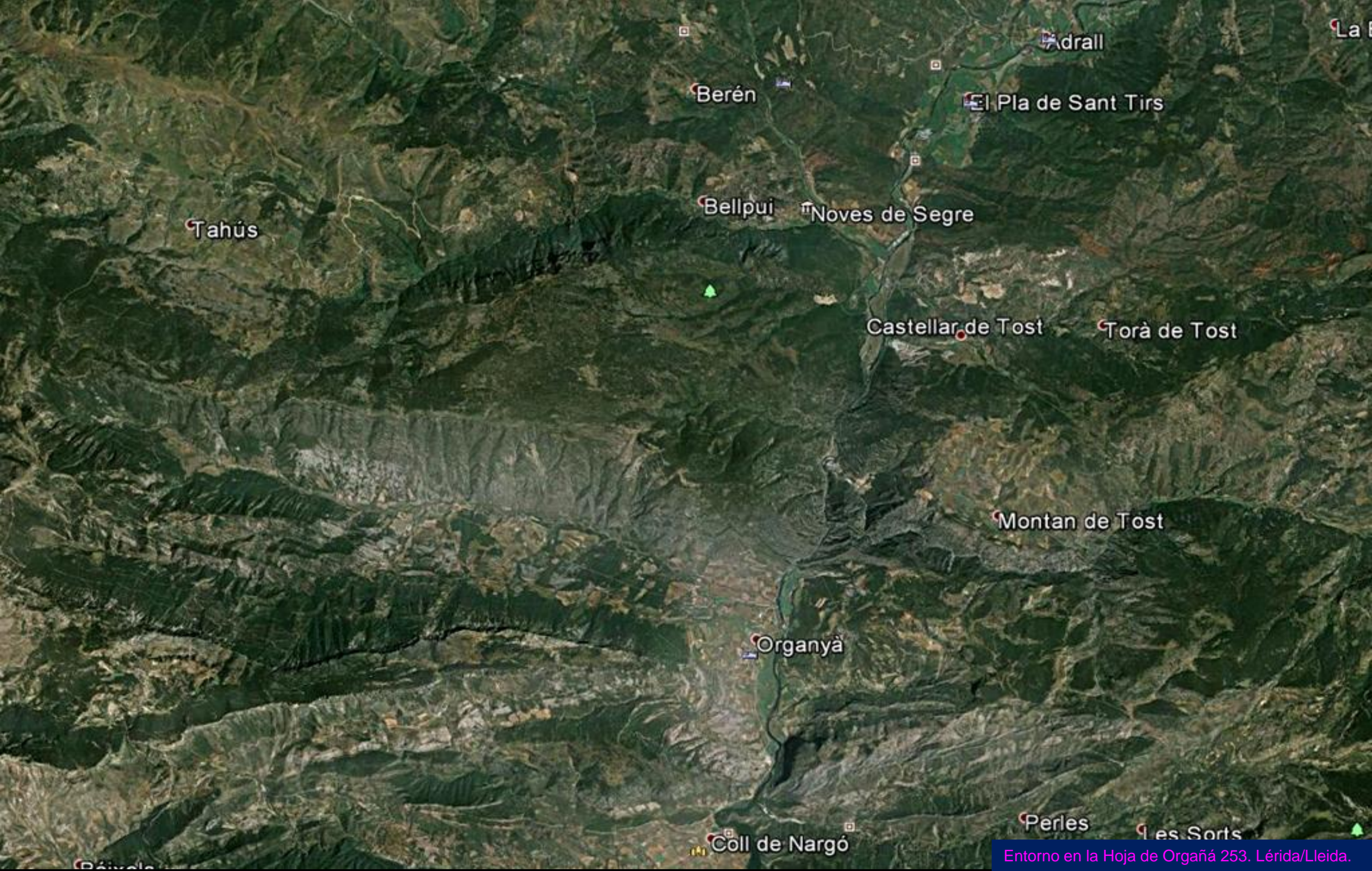
Pelitas rojas, facies Garumniense, Paleoceno, Terciario, con mallazo. N de Tremp. SW Hoja.



Mismo Sitio: Pelitas rojas, facies Garumniense, Paleoceno, Terciario, con mallazo. N de Tremp. SW Hoja.



Algo más al norte que la anterior: Pelitas rojas y areniscas facies Garumniense, Paleoceno, Terciario, con mallazo. N de Tremp. SW Hoja.





Puente de Arfa sobre el río Segre. NE Hoja de Orgañá. (por chic2-google)



Areniscas y arcillas del Buntsandstein, Triásico Inf. S de El Pla de Sant Tirs, Lérida. S de NE Hoja de Orgañá.



Areniscas, arcillas y conglomerados del Buntsandstein, Triásico Inf. S de El Pla de Sant Tirs, Lérida. S de NE Hoja de Orgañá.



Pequeña falla en las Areniscas y arcillas del Buntsandstein, Triásico Inf. S de El Pla de Sant Tirs, Lérida. S de NE Hoja de Orgañá.



Paleozoicos- Devónicos?- carbonatados. SE de España, Lérida. N Centro Hoja de Orgañá.



Paleozoicos- Devónicos?- carbonatados. SE de España, Lérida. N Centro Hoja de Orgañá.



Detalle de anterior: Karst en los Paleozoicos- Devónicos?- carbonatados. SE de España, Lérida. N Centro Hoja de Orgañá.



Areniscas del Carbonífero Sup. E de España, L rida. N Centro Hoja de Orga a.



Areniscas del Carbonífero Sup. E de España, Lérida. N Centro Hoja de Orgañá.



Detalle en anterior: Areniscas tectonizadas del Carbonífero Sup. E de España, Lérida. N Centro Hoja de Orgañá.



Detalle en anterior: Areniscas tectonizadas del Carbonífero Sup. E de España, Lérida. N Centro Hoja de Orgañá.



Arcillas Keuper?, Triásico Sup. S de España, Lérida. N Centro Hoja de Orgañá.




Entornos Triásicos arcillo-areniscoso del Triásico. S de Españ, Lérida. N Centro Hoja de Orgañá.



Calizas del Devónico. SW de Trejubell,
Lérida. Centro N Hoja de Orgañá.



Mallazo en parte de talud de calizas del Devónico. SW de Trejubell, Lérida. Centro N Hoja de Orgañá.



NE de Trejubell, Lérida. Arcillas y areniscas del - probable Buntsandstein- Triásico. Centro NE Hoja de Orgañá.



NE de Trejubell, Lérida. Arcillas y areniscas del – probable Buntsandstein-Triásico. Centro NE Hoja de Orgañá.



Noves de Segre desde el SE. La vega, fluvial, al E del Río. Lérida.
Permo-Triásicos alrededor del pueblo. NE Hoja de Orgañá.



Río Segre y afloramientos areniscos y arcillosos del Triásico. SE de Noves de Segre, Lérida. NE Hoja de Orgañá.



Junto anterior: Areniscas posiblemente del Buntsandstein, Triásico Inf. SE de Noves de Segre, Lérida. NE Hoja de Orgañá.



Sierra de Prada, Mesozoicos carbonatados. E de
Guarda de Ares, Lérida. Centro N Hoja de Orgañá.



Desde la Canal del Cristal, Montellá y Martinet, Lérida. (Mesozoicos y Paleogenos?). NE Hoja de Orgañá. (por breo-google)



Canal del Cristal y prados del Cadí desde el cuello de la canal, Josa y Tuixént, Lérida. Mesozoicos?.NE Hoja de Orgañá. (por enric brunet-google)



Sierra de El Cadí desde el aire, Josa y Tuixént, Lérida.
Impresiona. NE Hoja de Orgañá. (por Manel Ferrer-Google)



El Pedraforca desde Costa Cabrolera, Josa y Tuixént, Lérida. NE Hoja de Orgañá. (por breo-google)



Margas areniscosas tableadas del Cretácico Inf. E de Els Hospitalets de Tost, Lérida. NE Hoja de Orgañá.



Estratos subverticales de areniscas y arcillas del Cretácico
Inf. E de Els Hospitalets de Tost, Lérida. NE Hoja de Orgañá.



Detalle de anterior: Areniscas y arcillas del Cretácico Inf.
E de Els Hospitalets de Tost, Lérida. NE Hoja de Orgañá.



Areniscas y arcillas del Cretácico Inf., bajo depósitos fluviales del Cuaternario. E de Els Hospitalets de Tost, Lérida. NE Hoja de Orgañá.



Detalle de anterior: calizas margosas, tableadas, del Cretácico Inf., bajo depósitos fluviales del Cuaternario. E de Els Hospitalets de Tost, Lérida. NE Hoja de Orgañá.



Cretácico Inf. Calizas. NW de Cabó, Lérida. W
Hoja de Orgañá. (por codina.ramon-google)




Curioso puente sobre una calizas karstificada, del Cretácico Inf. Río Segre. Ribera d'Urgellet, Lérida. Centro E Hoja de Orduña. (por agustipeña-google)




Calizas del Cretácico Inf. Zona del Río Segre.
Ribera d'Urgellet, Lérida. Centro E Hoja de Orduña.



Mismo sitio que la anterior: Valle del Río Segre hacia el S. Relieves carbonatados del Cretácico Inf. Ribera d'Urgellet, Llérida. Centro E Hoja de Orduña.



Torrente de l'Espluga y Vall – del arroyo- de La Vansa. L.V y Fornols, Lérida. Calizas, areniscas, arenas y arcillas del Cretácico Inf. E Hoja de Orgañá. (por joucasas-google)




Calizas del Jurásico Sup.-Cretácico Inf. Ribera de Urgellet: Congosto de Trespunts, al fondo Orgañá, Lérida. Centro E Hoja. (por salvador soler vilav...-google)




Por el barranco del Ríu Segre, entre calizas del Mesozoico, al N de Orgañá, Lérida. SE Hoja.



Carretera C14, Figols i Ainyà, Lérida. Calizas del Mesozoico, (Jurásico Sup.-Cretácico Inf.). SE Hoja de Orgañá. (por Talavan-Google)



Calizas del Mesozoico, (Jurásico Sup.-Cretácico Inf.).
Carretera C14, Figols i Alnyà, Lèrida. SE Hoja de Orgañà.




Calizas del Mesozoico, (Jurásico Sup.-Cretácico Inf.). Carretera C14, Figols i Alnyà, Barranco del Segre. Lérida. SE Hoja de Orgañá.



Calizas del Mesozoico, (Jurásico Sup.-Cretácico Inf.). Carretera C14, Figols i Alnyà, Barranco del Segre. Lérida. SE Hoja de Orgañá.



Vista de Orgañá, con los Cretácicos de la Sierra de San Juan, Lérida. La Vall de Cabó desde Voloriu. SE Hoja. (por M.J.Pares-Google)



Perspectiva desde el W de los bad lands de areniscas y arenas del Cretácico Inf., de Voloriu, E de Ondañá, Lérida.



Detalle en anterior: Bad Lands en las arenas del Albiense, Cretácico Inf. En Voloriu, E de Ondañá, Lérida.



Esos mirares que nos perdemos al no ir al campo..

Figols en Ordañá, Lerida. SE Hoja.
(por Jorge Franganillo-Google)



Cretácicos de Santa Fe en Orgaña, Lérida.
Centro S Hoja. (por DXT1-Google)



Calizas del Albiense-Aptiense, Cretácico Inf., con Cueva,
Puente sobre el Río Segre. S de Orgañá, Lérida. SE Hoja.



Calizas del Cretácico. Tossal de Balinyó, en Coll de Nargó, S de Orgañá, Lérida. SE Hoja.



Arco natural en las calizas Mesozoicas de Perles, E de Coll de Nargó, Lérida. SE Hoja de Orgañá. (por codina.ramon-google)



Túnel sin revestimiento en las calizas Mesozoicas de Perles, y protección a su salida frente a caídas de bloques. E de Coll de Nargó, Lérida. SE Hoja de Orgañá.



Frente a anterior: Túnel sin revestimiento en las calizas Mesozoicas de Perles, y mallazo frente a caídas de bloques. E de Coll de Nargó, Lérida. SE Hoja de Orgañá.



Roca de La Peña. Calizas del Cretácico. Figols i Alinyà, Lèrida. SE Hoja de Orgañá. (por xavi6-google)



Lérida/Lleida- Barcelona

Entorno en la zona Centro-W de la Hoja de Gosol, 254, Lérida/Lleida- Barcelona



El Querforadat, Cava, Lérida. Calizas del Cretácico Inf. ? (por Josemaria Rodriguez-Google)



Penyes Altes del Moixeró, en Riu de Cerdanya. Zona Lérida- Barcelona. Celizas del Devónico-Carbonífero. Pelín NW de la Hoja de La Pobla de Lillet. (por Joan Miquel-
Cerdà)



Preciosa imagen de depósitos del Triásico. Areniscas y arcillas. La Vansa i Fornols, Llérida. NE Hoja de Gosol. (por Miquel M-Google)



Diaclasado en reloj de arena en las areniscas y argilitas del Buntsandstein, Triásico Inf. Coll de La Trava, La Vansa i Fornols, Lérida. NE Hoja de Gosol.



Areniscas y argilitas del Buntsandstein, Triásico Inf. Coll de La Trava, La Vansa i Fornols, Lérida. NE Hoja de Gosol.



Junto anterior: Areniscas y argilitas del Buntsandstein, Triásico Inf.
Coll de La Trava, La Vansa i Fornols, Lérida. NE Hoja de Gosol.



Argilitas del Buntsandstein, Triásico Inf. Coll de La Trava, La Vansa i Fornols, Lérida. NE Hoja de Gosol.



Detalle en anterior: Argilitas del Buntsandstein, Triásico Inf. Coll de La Trava, La Vansa i Fornols, Lérida. NE Hoja de Gosol.



Canal del Migdia. Desde el Pico de las Tres Canaletes /La Roca Grossa. Cava, Lérida. NE Hoja de Gosol. (por BailandoconSarrios-Google)



Costa Cabirolera. Calizas del Paleógeno?. Josà i Tuixent, Lèrida. NE Hoja de Gosol. (por -peru-google)



Sierra de Ensija, Gósol, Lérida. Probables Cretácicos.
SE Hoja. (por José Luis Puigdelsill-Google)



La Majestuosidad del Pedraforca desde la Sierra del Verd, Gosol, Lérda. SE Hoja. Jurásicos y Triásicos elevados por la Orogenia Alpina.(por joaquim rodon-google)



Detalle de la cima en anterior: Crestas del Pedraforca, desde la Sierra del Verd, Gosol, Lérída. SE Hoja. Jurásicos y Triásicos elevados por la Orogenia Alpina.(por Isidre Blanc-Google)



Vall de Lord, El Infierno, Gosol Lérída.
Terciarios?.SE Hoja. (por breo-google)



Coma de La Comtesa i Pedró dels Quatre Battles, Oden, Lérida. Suessoniense, Paleógeno, Terciario. SE Hoja de Gosol. (por Isidre Blanc-Google)



Quando llega la tarde y se acaba el día sentarse a ver... el aire

Parque de Escuelas (por Manuel Cantero Mart - Google)



Ay de esos querer perderse entre montañas que te reciben con flores y luz juguetona.

Congosto de Collegats, Baix Pallars,
Lérida. (por Varakurt-Google)



(por Garrigos Albert-Google)

Ojalá pronto podáis pasear con esos mapas que ahora faltan..

Entretanto vamos al archivo 5