



Archivo 5

Paseo Geológico por Lérida/Lleida Por Luis Angel Alense Matilla.

Cerca de Villamiñana, Pallars Jussà (por Lutz Meyer-Google)



Sales a la calle y.. si no has sido a ese sitio del campo Seridano te lo has perdido.

Castisent, Lérida. (por Jordi Però-Google)



Un día de estos te vas con el bocado te sientas y contemplas una eternidad. Nada más.

Hay tantas preciosidades por ver en este [Archivo 5 del Paseo Geológico por Lérida-Lleida](#). Ya sé que me dirás que es una pena que, de las cuatro Hojas del Mapa Geológico del Igme que vamos a pasear en este archivo 5, el E de la Benabarre, 289; Isona, 290; Oliana, 291 y el Centro W de la de San Lorenzo de Morunys, 292, por estos años, solo exista 1, la de Isona.

También, que nos tengamos que conformar con lo que nos cuenta el mapa de 'síntesis' a escala 1:200.000, tan antiguo él que hasta no llega a mostrar algunos embalses. Pero gracias a las imágenes de Google-Earth por los caminos recorridos, y a las maravillas de cuantos nos regalan tantas preciosidades en este mismo programa, podemos darnos una bellísima ligera idea de cuantas cosas vas a ir a ver.

Disfruta tu también. Vete a verlas, y haz fotos que luego compartas- además de añadirlas a esta colección, poniéndoles los textos geológicos como ya te he enseñado en más de una ocasión.

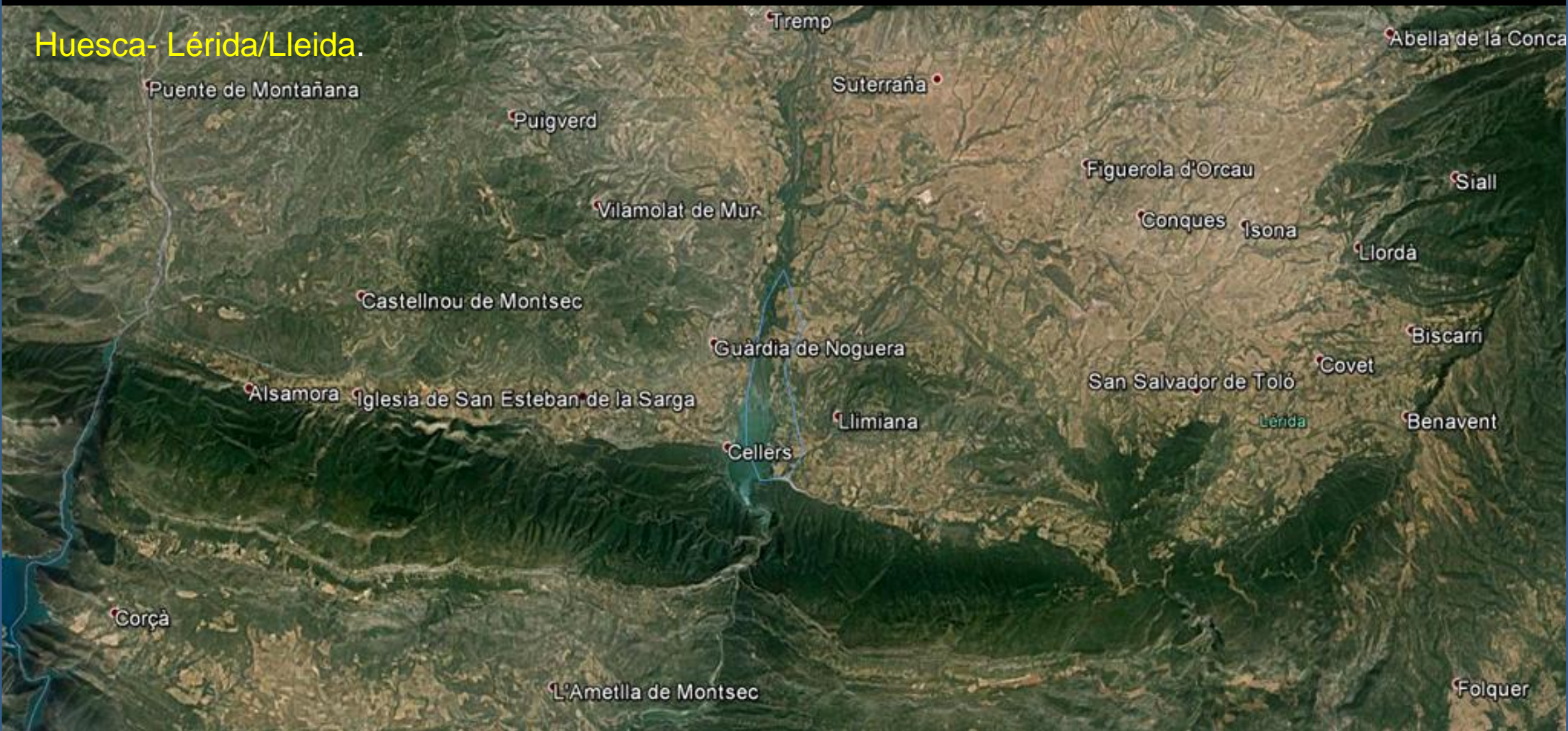
Pero cuando fueses recuerda que estás al S de Pirineos. Lo digo por la climatología, no todos vamos tan abrigados como algunas hermosas vacas que con tanta frecuencia encontrarás.

Un abrazo. (Y ojalá dispusieras de información del Servicio Geológico de Cataluña, gratis, a escala 1:50.000)

Luis Angel Alonso Matilla.



Huesca- Lérida/Lleida.



Entorno en las siguientes Hojas: E de la Benabarre, 289, y Isona, 290. Huesca- Lérida/Lleida.



Detríticos. Paleógeno, Eoceno Inf. Terciario.
Tresp, Lérida. NE Hoja de Benabarre.



Inestabilidad de ladera en las pelitas y margas del Eoceno Inf. Paleógeno, Terciario. Coll de Montllobar, W de Figols, Lérida. NE Hoja de Benabarre.



Detalle de anterior: Pelitas y margas del Eoceno Inf. Paleógeno, Terciario. Coll de Montllobar, W de Figols, Llérida. NE Hoja de Benabarre.



Areniscas y pelitas del Eoceno Inf. Paleógeno, Terciario. Coll de Montllobar, W de Figols, Lérida. NE Hoja de Benabarre.



Detalle en anterior: Areniscas margosas del Eoceno Inf. Paleógeno, Terciario. Coll de Montllobar, W de Figols, Lérida. NE Hoja de Benabarre.



©2015 Google

Margas y pelitas de Figols de Tremp, Eoceno Inf. Paleógeno, Terciario. W del pueblo. NW Hoja de Isona, Lérida.



Margas y pelitas del Eoceno Inf. Paleógeno, Terciario. SW de Trep., Lérida. (por Vladimir Tkalcic-Google)



Perspectiva desde el W-S de Tremp- de la cuenca del Río Abella. Relieve realizado. En el centro Cuaternarios de abanicos aluviales y sedimentos fluviales; pelitas y canales de areniscas del Cretácico Sup. Relieves alrededor del Cretácico Sup.



Suterraña, Lérída: El pueblo en terrenos del Creácico Sup.-Paleoceno, facies Garumniense y Cuaternarios fluviales. Los cerros de detrás de areniscas y pelitas arenosas del Maastrichtiense, Cretácico Sup. NW Hoja de Isona. (por Aramunt-Ramon-Google)



Orcau y su castillo, Lérida. Calcarenitas, margas y areniscas del Maastrichtiense, Cretácico Sup. N Centro Hoja de Isona.



Abella, Lérida, entre calizas del Cenomaniense-Turonense, Cretácico Sup. NE de la Hoja de Isona. (por palanquin-google)



Detalle de la anterior: Abella, Lérida, con calizas del Cenomaniense-Turonense, Cretácico Sup. NE de la Hoja de Isona.



Desde mismo sitio: Abella, Lérida, con calizas del Cenomaniense-Turonense, Cretácico Sup. NE de la Hoja de Isona.



Coll de Nargó; Calcarenitas del Maastrichtiense, Cretácico Sup. NE Hoja de Isona.



Paisaje de La Cuenca en el W de Abellá de La Conca, Lérida. Cretácicos. NE Hoja de Isona. (por M.J.Pares-Google)/ Abajo los relieves Cretácicos fallados y cabalgados de Abella, con calizas del Cenomaniense-Turoniense, Cretácico Sup. NE de la Hoja de Isona.





Calizas del Maastrichtiense, Cretácico Sup. NE de Isona. NW Hoja.



Pelitas y areniscas, Facies Garumniense, Turó del Tató, SW de Figuerola d'Orcau, W de Isona i Conca Dellà, Lérida. (por Antonio Saez Torrens-Google)



Calizas, calcarenitas, margas y pelitas del Eoceno Inf., Paleógeno, Terciario. Flysh. NW de Puigverd, Lérida. NW Hoja de Benabarre.



Detalle en la anterior: calcarenitas, margas y pelitas del Eoceno Inf., Paleógeno, Terciario. Flysh. NW de Puigverd, Lérida. NW Hoja de Benabarre,



Congost de Mont -Rebei, Entre Huesca y Lérida. NE Hoja de Benabarre. Calizas del Eoceno? (por Jose Antonio Dastis-Google)



Desprendimiento de pelitas y areniscas deltaicas del Eoceno Inf. Terciario. W de Puigercós, Lérida. NW Hoja de Isona. (por Mussaranya-Google)



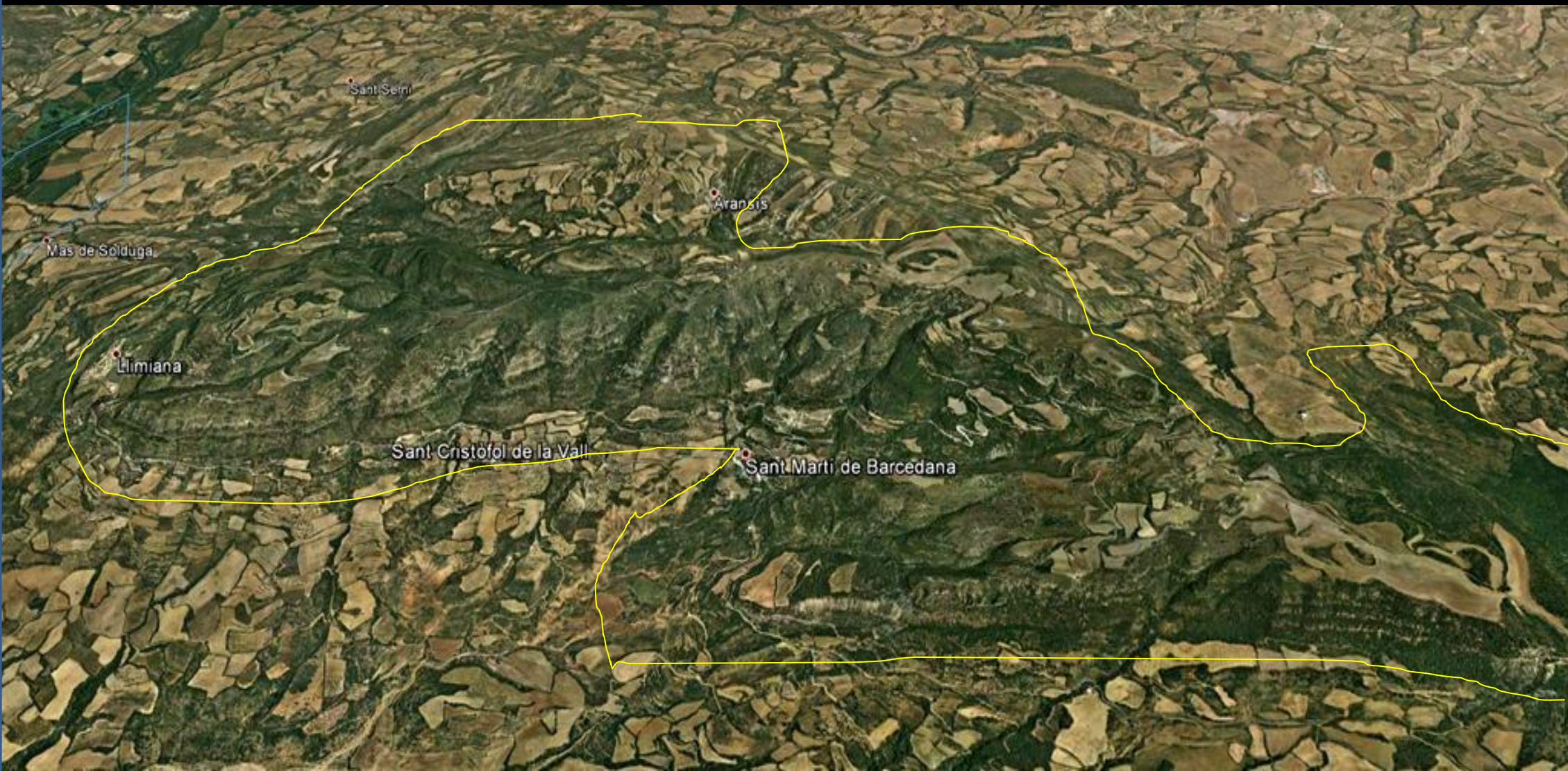
Río de Abella, Lérida. NW Hoja de Isona. (por Jordi Peró-Google)



Pelitas y argilitas facies Garumniense, Cretácico Sup.-Terciario. NE de Isona. NE Hoja.



Junto anterior: Pelitas, argilitas y calizas, facies Garumniense, Cretácico Sup.-Terciario. NE de Isona. NE Hoja.



Entorno aproximado de los afloramientos del Eoceno Inf. Paleógeno. Lérida. A su alrededor algunos Paleocenos y abanicos aluviales del Pleistoceno. Perspectiva desde el S-relieve realizado. W Hoja de Isona.



Calizas, calcarenitas y pelitas del Eoceno Inf. Paleógeno, Terciario.
Torreón. N de Guardia de Tremp, Lérida. W Hoja de Isona.



Perspectiva desde el E –relieve realizado- de los estratos sub-horizontales de calizas, calcarenitas y pelitas del Eoceno Inf. Paleógeno, Terciario. Torreón. N de Guardia de Tremp, Lérida. Entre el W Hoja de Isona y el E de la de Benabarre.



Pelitas y areniscas del Eoceno Inf. Paleógeno, Terciario. N de Collmorter, Lérida. W Hoja de Isona.



Pelitas y areniscas del Eoceno Inf. Paleógeno, Terciario.
S de Vilamolot de Mur, Lérida. W Hoja de Isona.



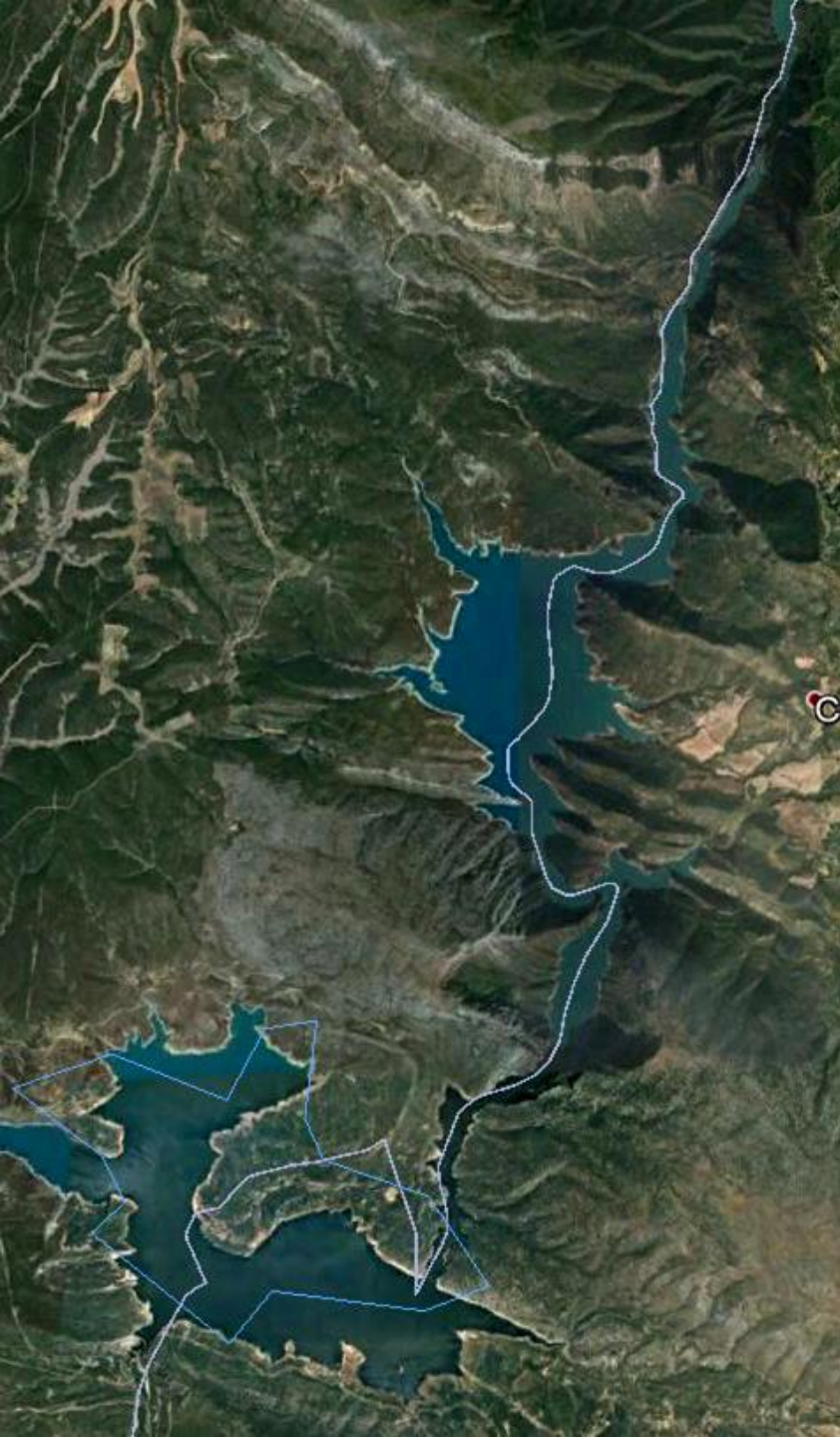
Montsec d'Estall y Montsec d'Ares. Calizas del Senoniense?, Cretácico Sup. San Esteve de La Sarga, Lérida. SE Hoja de Benabarre. (por David Coca Mases-Google)



Meandros el Noguera Ribagorzana, por San Esteve de La Sarga, Lérida.
Terrenos del Cretácico. SE Hoja de Benabarre. (por Jordi Peró-Google)



Congosto de Mont-Rebei. Calizas del Cretácico. Huesca-Lérida. (por Ramon2011-Google)



Embalse de Canelles- Huesca-
Lérida. Hojas : SE de la de
Benabarre NE de la de Os de
Balaguer. Cerrada, en calizas del
Cretácico (por pablo gonzalez
berga/Pänta Rhêi-google)





Pelitas con canales de areniscas y conglomerados y algo de calizas del Paleoceno, Terciario. S de Guarda de Tremp, Lérida. E Hoja de Isona.



Pelitas con canales de areniscas y algo de calizas del Paleoceno, Terciario. S de Guarda de Tremp, Lérida. E Hoja de Isona.



Biscarri y Sierra de Carreu al fondo. Relieves carbonatados del Cretácico. La Baronía de Rialb, Lérida. SE Hoja de Isona. (por Antonio Saez Torrens-Google)



Benavent

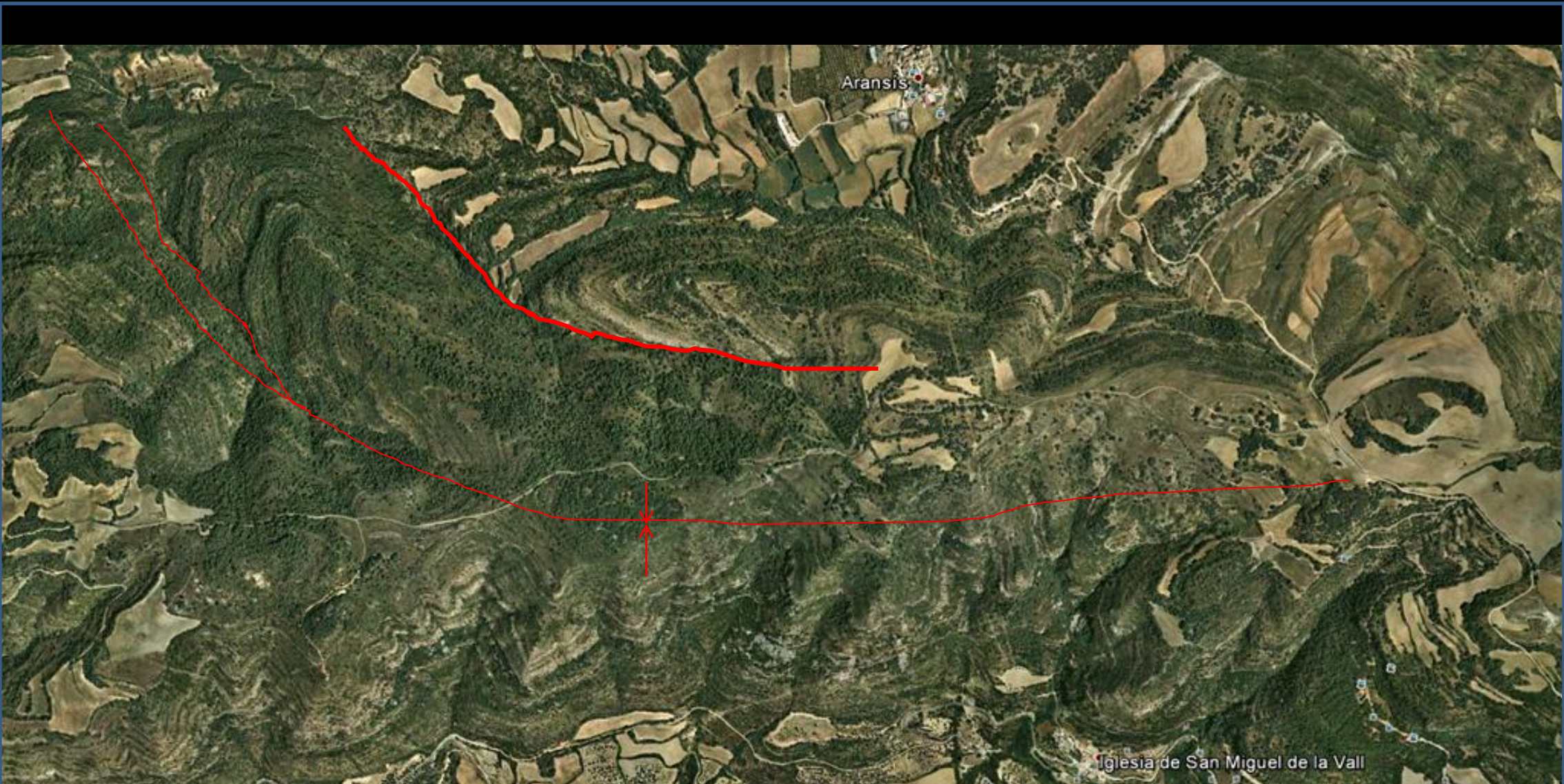
Perspectiva desde el W –relieve realzado- Conglomerados del Eoceno Sup., Paleógeno, Terciario. Benavent de Tremp. Lérida. SE Hoja de Isona.



La misma de antes desde el campo. Conglomerados del Eoceno Sup., Paleógeno, Terciario. Benavent de Tremp. Lérida. SE Hoja de Isona.



Carnestoltes. NW de San Miguel de La Vall, Lérida. Pelitas y areniscas deltáicas del Eoceno Inf. Terciario. SW Hoja de Isona.




Qué bien se ven ciertas estructuras tectónicas y los buzamientos de los estratos en los Eocenos al S de Aransis, Lérida. SW Hoja de Isona.



Embalse de Terrades, Cerrada en calizas del Campaniense Sup. Maastrichtiense, Cretácico Sup. Castell de Mur, Lérida. SW Hoja de Isona. (por taxara-google)



Vista aérea de Roca Regina. Calizas del Campaniense Sup. Maastrichtiense, Cretácico Sup. Embalse de Terrades, SW Hoja de Isona. (por mmacaya-google)



Congosto de Terradets S del Embalse. Calizas del Campaniense Sup. Maastrichtiense, Cretácico Sup. SW Hoja de Isona. (por Peter Müller-Erding/Ramon2010-Google)



Congosto de Terradets S del Embalse. Calizas del Campaniense, Cretácico Sup. SW Hoja de Isona. (por Jose Antonio Navarro-Google)



Congosto de Mont-Rebei. Calizas del Cretácico. Sant Esteve de La Sarga, Lérida. SE Hoja de Benabarre. (por Juan Devis-Google)



Congosto de Mont-Rebei- casi seco. Calizas del Cretácico. Àger, Lérida. SE Hoja de Benabarre. (por Laura Sayalero Plate-Google)



Cueva en los conglomerados del Oligoceno en Artesa de Segre, Lérida. SE Hoja de Isona. (por Miquel casafont llor.-google)



Mallazo en los taludes de areniscas y pelitas del Oligoceno en Artesa de Segre, Lérida. SE Hoja de Isona.



Areniscas y pelitas del Oligoceno en Artesa de Segre, Lérida. SE Hoja de Isona.




Prolongación congosto al S del Embalse de los Terradets- Noguera Pallaresa, cerca de Cellers, Camarasa, Lérida. Calizas del Cretácico falladas. SW Hoja de Isona.



Detalle en anterior: Prolongación congosto al S del Embalse de los Terradets, cerca de Cellers, Camarasa, Lérida. Calizas del Cretácico falladas. SW Hoja de Isona.



Cantiles, de calizas del Cretácico, del Montsec d'Ares. (Canal Embut). Àger, Llérida. SE Hoja de Isona. (por Ramon NM-Google)



Detalle en la zona anterior: Cantiles, de calizas del Cretácico, del Montsec d'Ares. (Canal Embut). Àger, Lérida. SE Hoja de Isona. (por enric brunet/roman borras-google)



Coll d'Ares, Àger, Lérida. Calcarenitas del Campaniense, Cretácico Sup. SE Hoja de Benabarre. (por Cris David-Google)





Calizas del Cretácico. Cercanías del Congosto de Mont-Rebei. Huesca- Lérida. SE Hoja de Benabarre. (Pekka Lakko-Google)



La Pertusa y Santa Quiteria de Montfalcó en la otra orilla. Àger, Lérida. Calizas del Cretácico. SE Hoja de Benabarre. (por Antonio Saez Torrens-Google)



Por el Pantano de Canelles, en Àger, Lérida. SE Hoja de Benabarre. Preciosidades (por J. Gschwender-Google)



Calizas del Cretácico Inf. Paso del Terradets, Camarasa, Lérída. SW Hoja de Isona. (por enric brunet-google)



El Retablo del Peladet, calizas mesozoicas- Cretácico Inf.?-
Camarasa, Lérida. SW Hoja de Isona. (por Isidre Blanc-Google)




Tosal de Les Torretes. Calizas del Cretácico Sup. Vilanova de Meià, Lérida. SW Hoja de Isona. (por Isidre Blanc-Google)



Esto es lo que algunos llaman la nobleza de las calizas.

Puig del Cami Ramader. Calizas del Campaniense, Cretácico Sup.
Vilanova de Meià, Lérida. SW Hoja de Isona. (por Isidre Blanc-Google)



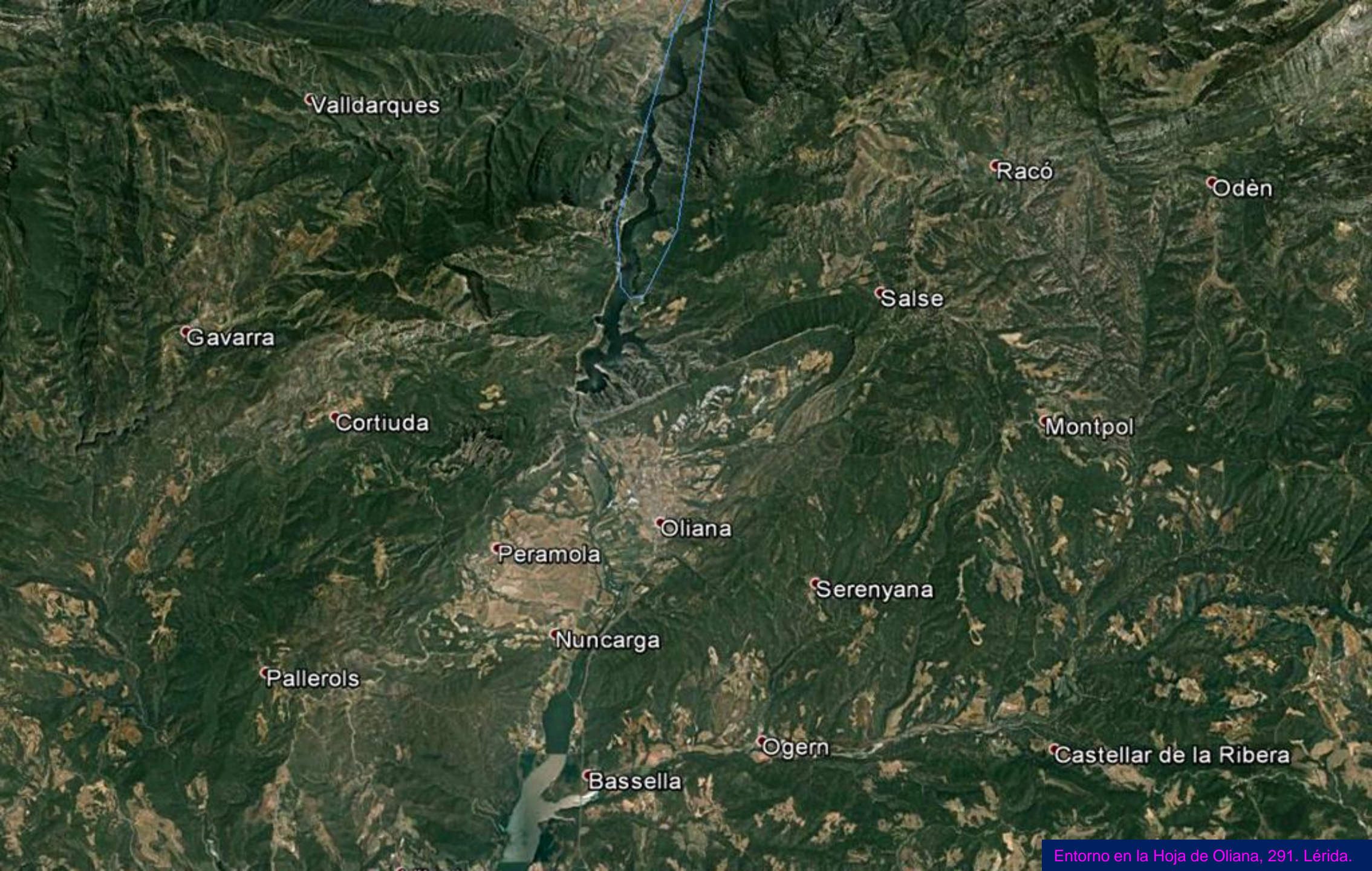
Calizas y calcarenitas del Campaniense, Cretácico Sup. Graell de Roca Alta. Vilanova de Meià, Lérida. SW Hoja de Isona. (por Isidre Blanc-Google)



Calizas y calcarenitas del Campaniense, Cretácico Sup. Zona de la Escala del Pas Nou. Vilanova de Meià, Lérida. SW Hoja de Isona. (por albert llort-google)



Roca Alta desde la fuente de Paüs, Vilanova de Meià, Lérida. Calizas y calcarenitas del Campaniense, Cretácico Sup. SW Hoja de Isona. (por Isidre Blanc-Google)



Valldarques

Racó

Odèn

Gavarra

Salse

Cortiuda

Montpol

Oliana

Peramola

Serenyana

Nuncarga

Pallerols

Ogern

Castellar de la Ribera

Bassella



Calizas del Cretácico. S de Boixols, Llérida. NW Hoja de Oliana,




Calizas tableadas del Cretácico Sup. SW de Les Masies, Lérida. NW Hoja de Oliana.



Calizas del Cretácico Sup. SW de Coll de Nargó, Lérida. NW Hoja de Oliana.



Embalse de Oliana, Río Segre, entre materiales del Cretácico y Paleoceno.
W de las Hojas de Orgaña y Oliana. Cerrada, (por josep cardus-google)



Calizas del Eoceno Inf. Terciario. Relieve negativo., metaestable. Sierra de Oden. Lérida. NE Hoja de Oliana.



Calizas del Eoceno Inf. Terciario. Túnel sin revestir.
Sierra de Oden, Lérida. NE Hoja de Oliana.



Sierra de Les Canals y San Honorato. Odén, Lérida. NE
Hoja de Oliana. Mesozoicos. (por Isidre Blanc-Google)



El Cogulló, calizas del Cretácico. Odén, Lérida. N Centro Hoja de Oliana. (por Isidre Blanc-Google)



Les Encantades, Conglomerados del Terciario. Odén, Lérida. N Centro Hoja de Oliana. (por ElizIR-Google)



Calizas y margas del Cretácico. W Embalse de Oliana, NE del Coscollet. NW Hoja.




S imagen anterior: Calizas del Cretácico. W Embalse de Oliana, NE del Coscollet. NW Hoja.



Calizas del Cretácico, Coll de Nargó y Embalse de Oliana. NW Hoja. (una preciosidad de imagen.) (por Néstor Vallejo-Google)



Calizas del Cretácico Sierra de Aubenç, Peramola, Lérida. N
Centro Hoja de Oliana (por Francesc Alarcón/EliziR-Google)



De nuevo Les Encantades, Odèn, Llérida. Conglomerados erosionados del Eoceno- Oligoceno?, Terciario. NE Hoja de Oliana. (por Isidre Blanc-Google)



Junto a la anterior: Conglomerados erosionados del Eoceno-Oligoceno?, Terciario. SW de Cambrils, Lérida. NE Hoja de Oliana.



Calizas del Eoceno,? Terciario, con algo de karst. SE de Odén, Lérida. NE Hoja de Oliana.



Mismo sitio que la anterior: Calizas del Eoceno, ? Terciario, con algo de karst. SE de Odén, Lérida. NE Hoja de Oliana.



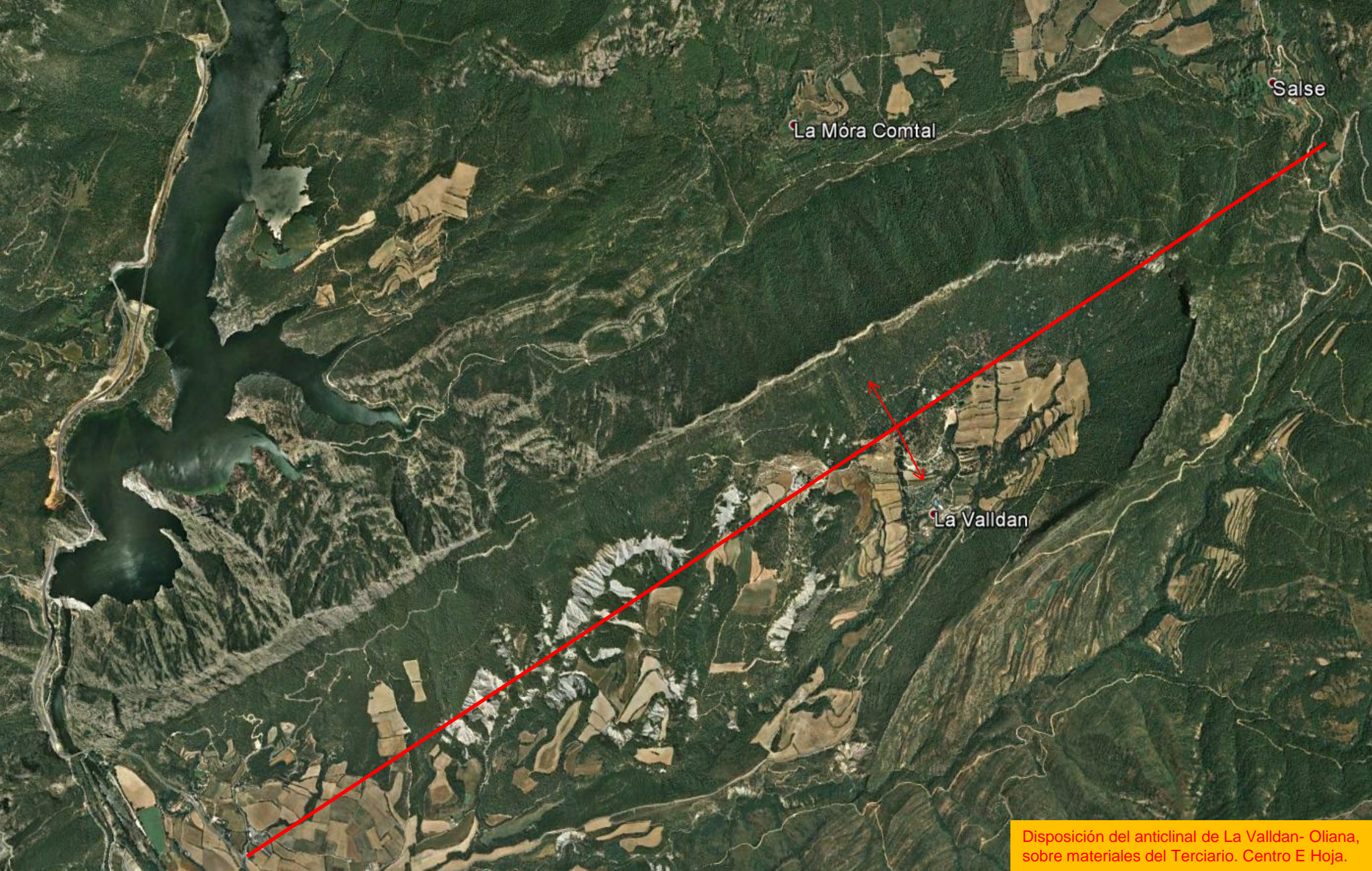
Calizas tableadas del Cretácico Sup. SW de Gavarra, Lérida- Centro W Hoja de Oliana.



Calizas del Cretácico Sup., al sur de la cerrada del Embalse de Oliana. Lérida. Centro Hoja.



Pared caliza Cretácica? de la Ferrada Regina desde la Cruz de Oliana. Río Segre. Lérida. Centro Hoja. (por Amadeu Olivella-Google)

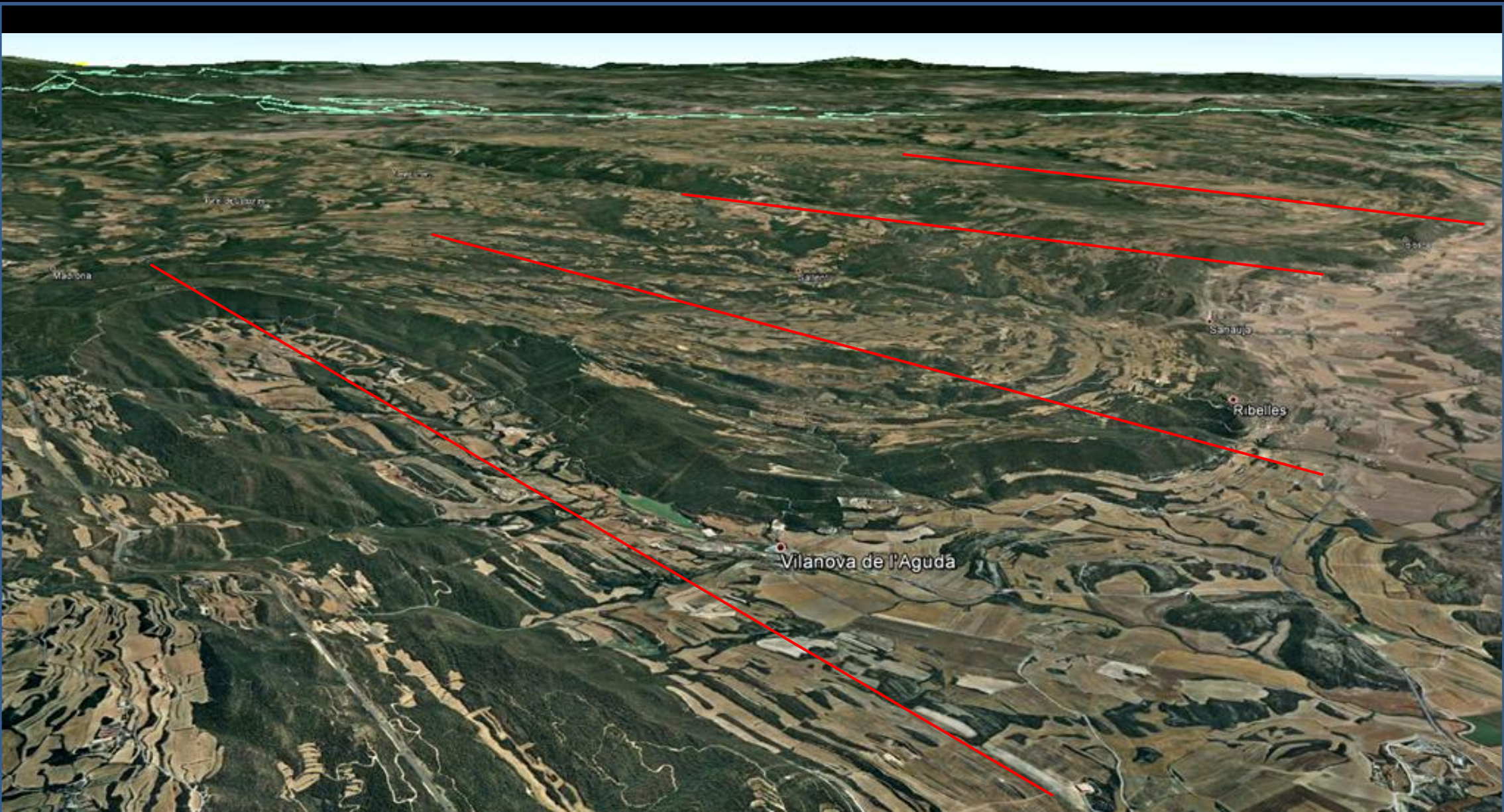


Salse

La Móra Comtal

La Valldan

Disposición del anticlinal de La Valldan- Oliana, sobre materiales del Terciario. Centro E Hoja.




Perspectiva desde el W- relieve realzado, de otras estructuras- sinclinales- anticlinales- paralelas a la imagen anterior pero más al sur. Hoja de Pons.



Barranco Salado por entre conglomerados del Terciario. Lladurs, Lérida. SE Hoja de Oliana. (por Paul Ijpelaar/Lérida-Google)



Sierra de Las Creus desde el S, en La Oliana, al S del Embalse.
Llerda. Terciarios y Mesozoicos. Centro S Hoja. (por Talavan-Google)



Direccionalidad de las estructuras en el Terciario, NE-SW, Peramola, Lérida. Anticinal La Valldan. SW Hoja de Oliana. (por Néstor Vallejo-Google)



Casa del Corb


Conglomerados del Terciario. Sierra del Corb, Peramola, Llerida. SW Hoja de Oliana. (por camidandorra-google)



Conglomerados del Terciario. Sierra del Corb desde San Honorato, Peramola, Lérida. SW Hoja de Oliana. (por ElizIR-Google)



Conglomerados del Terciario. Mola de San Honorato, Peramola, Lérida. SW Hoja de Oliana. (por Francesc Alarcón-Google)



Detalle en anterior: Conglomerados del Terciario y calizas Mola de San Honorato, desde el Camino de Cortiuda, Peramola, Lérida. SW Hoja de Oliana. (por Jordi Lluís Pi Calza-Google)




Conglomerados del Terciario. Val de Font Viva, Peramola, Llerda. SW Hoja de Oliana. (por Katricoin-Google)



Riu Rialb, La Baronia de R. Llerda. SW Hoja de Oliana. (por Josep Maria Casadell-Google)



Forat del Buli, R o Rilab por calizas. La Baron a de Rialb, L rida. SW Hoja de Oliana. (por Olivier Caubet-Google)



La Roca del Corb desde el camino de Cortiuda, Peramola, Lérida. Conglomerados del Terciario, y calizas. SW Hoja de Oliana.



Calizas recifales del Ludense, Parisiense, Eoceno, Terciario. N de Oliana, Lérida. SE Hoja. (por Jose Luis Oroñez-Google)



Conglomerados, areniscas y lutitas del Oligoceno, Terciario. E de Aguilar de Basella, Lérida. S Centro Hoja de Oliana.



Mismo sitio: Conglomerados, areniscas y lutitas del Oligoceno, Terciario. E de Aguilar de Basella, Lérida. S Centro Hoja de Oliana.



Areniscas y arcillas del Oligoceno, Terciario. E de Castellar de La Ribera, Lérida. SE Hoja de Oliana.

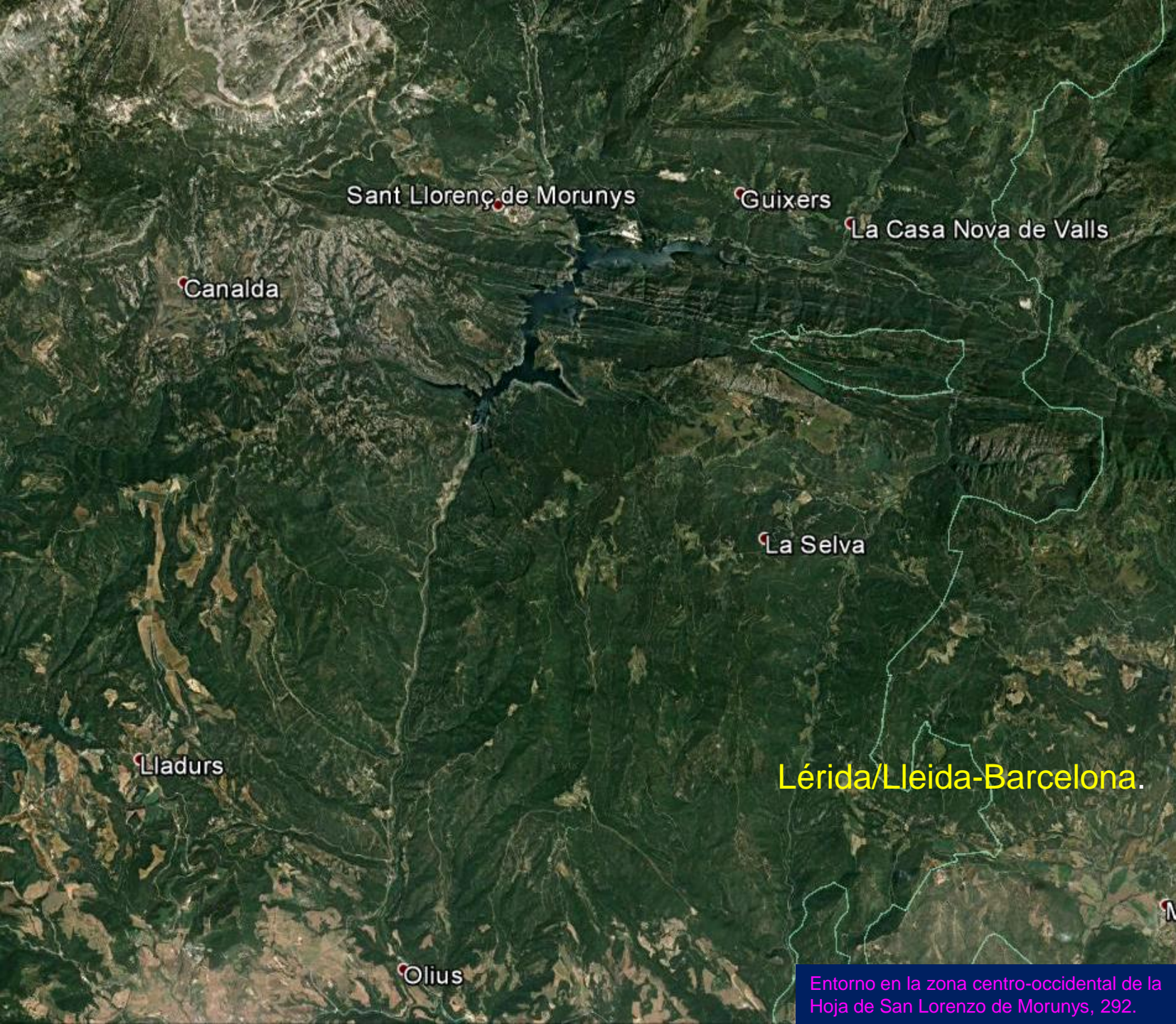


© 2015 Olbia

Areniscas y arcillas del Oligoceno, Terciario. S de Basella, Lérida. S Centro Hoja de Oliana.




Arcilla y areniscas del Oligoceno, Terciario. SW Hoja de Oliana.



*¡Qué simpática es la gente guapa!
Hola bellas. (per acedem-google)*

Entorno en la zona centro-occidental de la Hoja de San Lorenzo de Morunys, 292.



Areniscas, margas y calizas del Eoceno, Terciario. Sierra de La Guineu, NE de Odén, Lérida. NW Hoja de San Lorenzo de Morunys (por Isidre Blanc-Google)



Serrat del Llop. Areniscas y margas del Eoceno, Terciario. NE de Odén, Lérida. NW Hoja de San Lorenzo de Morunys (por Isidre Blanc-Google)



Calizas recifales del Parisiense. Eoceno, Terciario. La Coma i La Pedra. Cima del Querol. Lérida. NW Hoja de San Lorenzo de Morunys (por Isidre Blanc-Google)



San Lorenzo de Morunys y relieves de las calizas recifales y sedimentos del Eoceno, Terciario, de la zona S., Sierra de Querol. Desde Guixers, Lérida. NW Hoja. (por David Pagès-Google)



Detalle desde el W de la anterior: San Lorenzo de Morunys y relieves de las calizas recifales y sedimentos del Eoceno, Terciario, de la zona S., Sierra de Querol. Llerda. NW Hoja. (por Frank-CP-Google)



Pradera y Sierra del Verd. Relieves de calizas del Eoceno, Terciario. La Coma i La Pedra, Lérida. N Centro Hoja de San Lorenzo de Morunys. (por Isidre Blanc-Google)



Cingle de La Espluga, Eocenos, Terciario. Guixers, Lérida.
NE Hoja de San Lorenzo de Morunys. (por arxi-google)




Cima de Tolosa i Busa. Eocenos, Terciario. Gòsol, Lèrida. NE
Hoja de San Lorenzo de Morunys. (por Isidre Blanc-Google)



Panorámica de Serrat del Ventador. Conglomerados del Eoceno ?, Terciario. Guixers, Llérida. NE Hoja de San Lorenzo de Morunys. (por nono43-google)



Conglomerados, areniscas y arcillas del Paleogeno, Terciario. Terrer de Montcalb. Guixers, Lérida. NE Hoja de San Lorenzo de Morunys. (por Isidre Blanc-Google)



Cap de Tolosa y Els Cintells. Guixers, Lérida. Discordancias de Terciarios.
NE Hoja de San Lorenzo de Morunys. (por Isidre Blanc-Google)



La Vall de Lord desde Cap de Balç, La Coma i La Pedra, Llerida. Calizas y conglomerados Eocenos-Oligocenos, Terciarios. NE Hoja de San Lorenzo de Morunys (por Isidre Blanc-Google)



Conglomerados calcáreos del Paleógeno, Terciario. Odén, Lérida. NW Hoja de San Lorenzo de Moruny




Conglomerados calcáreos del Paleógeno, Terciario. Odén, Lérida. NW Hoja de San Lorenzo de Moruny



Conglomerados calcáreos del Paleógeno, Terciario. Torrent d'Urdell, Odén, Lérida. Con y sin agua. NW Hoja de San Lorenzo de Moruny (por [codina.ramon/aiguesjunes-google](https://www.codina.com/ramon/aiguesjunes-google))



Areniscas y conglomerados del Paleógeno, Terciario. E de Odén, NW de Canalda, Lérida. NW Hoja de San Lorenzo de Moruny (por Isidre Blanc-Google)



Balms del NW de Canalda, E de Odén, Lérida. Conglomerados del Paleógeno, Terciario. NW Hoja de San Lorenzo de Moruny (por Mr Telejim-Google)




Conglomerados del Paleógeno, Terciario. NW de Canalda, Lérida. NW Hoja de San Lorenzo de Moruny.



Al W de la anterior: Conglomerados del Paleógeno, Terciario. NW de Canalda, Lérida. NW Hoja de San Lorenzo de Moruny.



Detalle de la anterior: Conglomerados del Paleógeno, Terciario. NW de Canalda, Lérida. NW Hoja de San Lorenzo de Moruny.




Conglomerados del Oligoceno?, Terciario, desde el Coll de Jou, Guixers, Lérida.
NW Hoja de San Lorenzo de Moruny. (por Antonio Saez Torrens-Google)



Conglomerados del Terciario. Sóbol y Torrent de Vilamala, Lladurs, Lérida. NW Hoja de San Lorenzo de Moruny. (por Isidre Blanc-Google)



Margas tectonizadas del Suesoniense, Eoceno, Paleógeno Terciario. NE del Molí de Bancells, Guixers, Lérida. Centro NE Hoja de San Lorenzo de Moruny.



Suesoniense, indiferenciado, Paleógeno, Terciario. Riscos de La Llebre i El Cogul (Busa), Guixers, Lérida. Centro NE Hoja de San Lorenzo de Moruny. (por Isidre Blanc-Google)



Risco de Busa, conglomerados del Eoceno, Terciario, y Hoya de Valielles, Navés, Llerena, Huelva. Centro NE Hoja de San Lorenzo de Moruny. (por Isidre Blanc-Google)

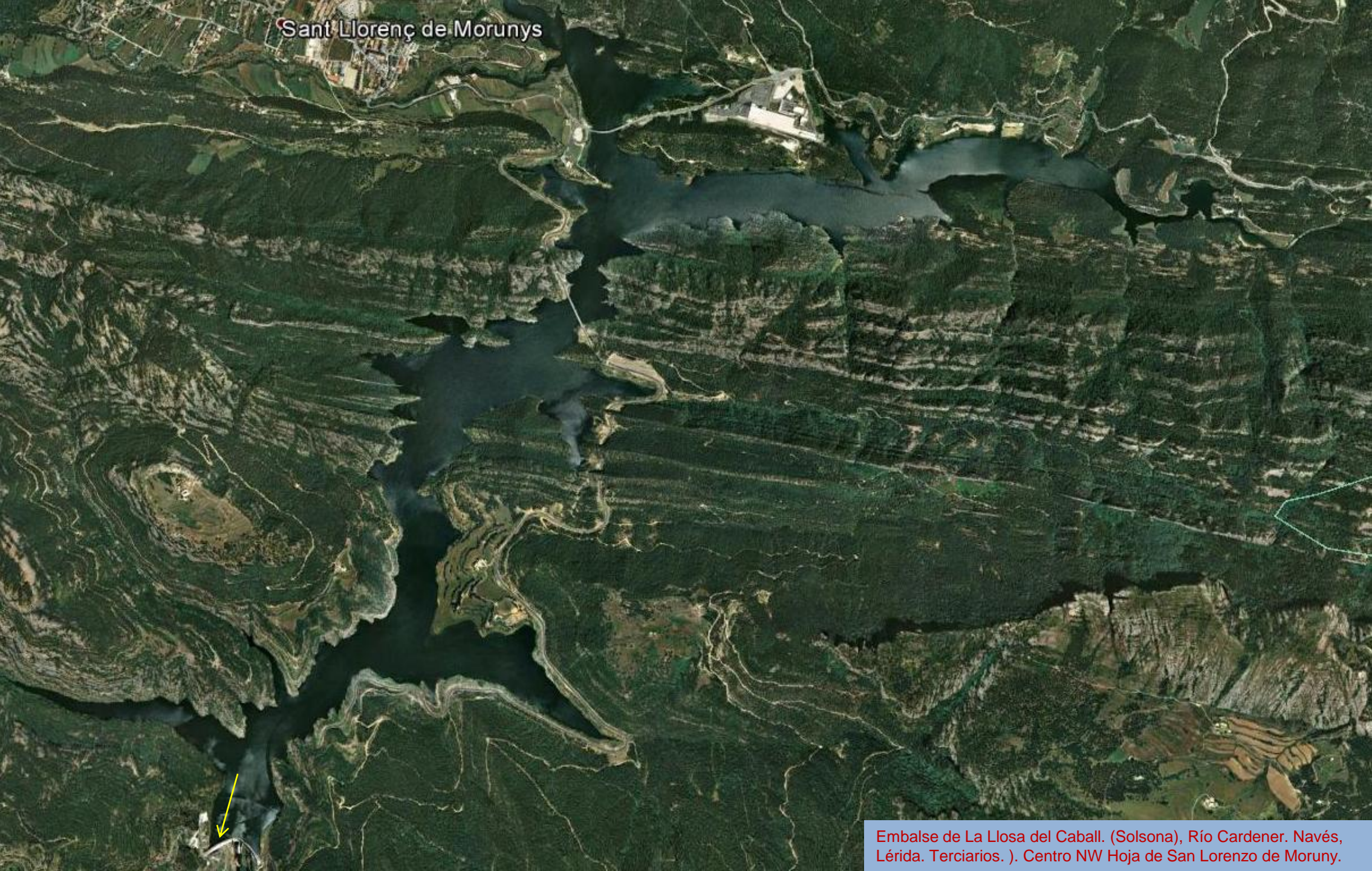


Estratos (de conglomerados?) subverticales, Terciario, desde El Cogull, Navés, Lérida. Centro N Hoja de San Lorenzo de Moruny. (por peremagria-google)



Muela de Lord, conglomerados del Parisiense, Eoceno, Terciario. Navés, Lérida. Centro NE Hoja de San Lorenzo de Moruny. (por Isidre Blanc-Google)

Sant Llorenç de Morunys



Embalse de La Llosa del Caball. (Solsona), Río Cardener. Navés, Llérida. Terciarios.). Centro NW Hoja de San Lorenzo de Moruny.



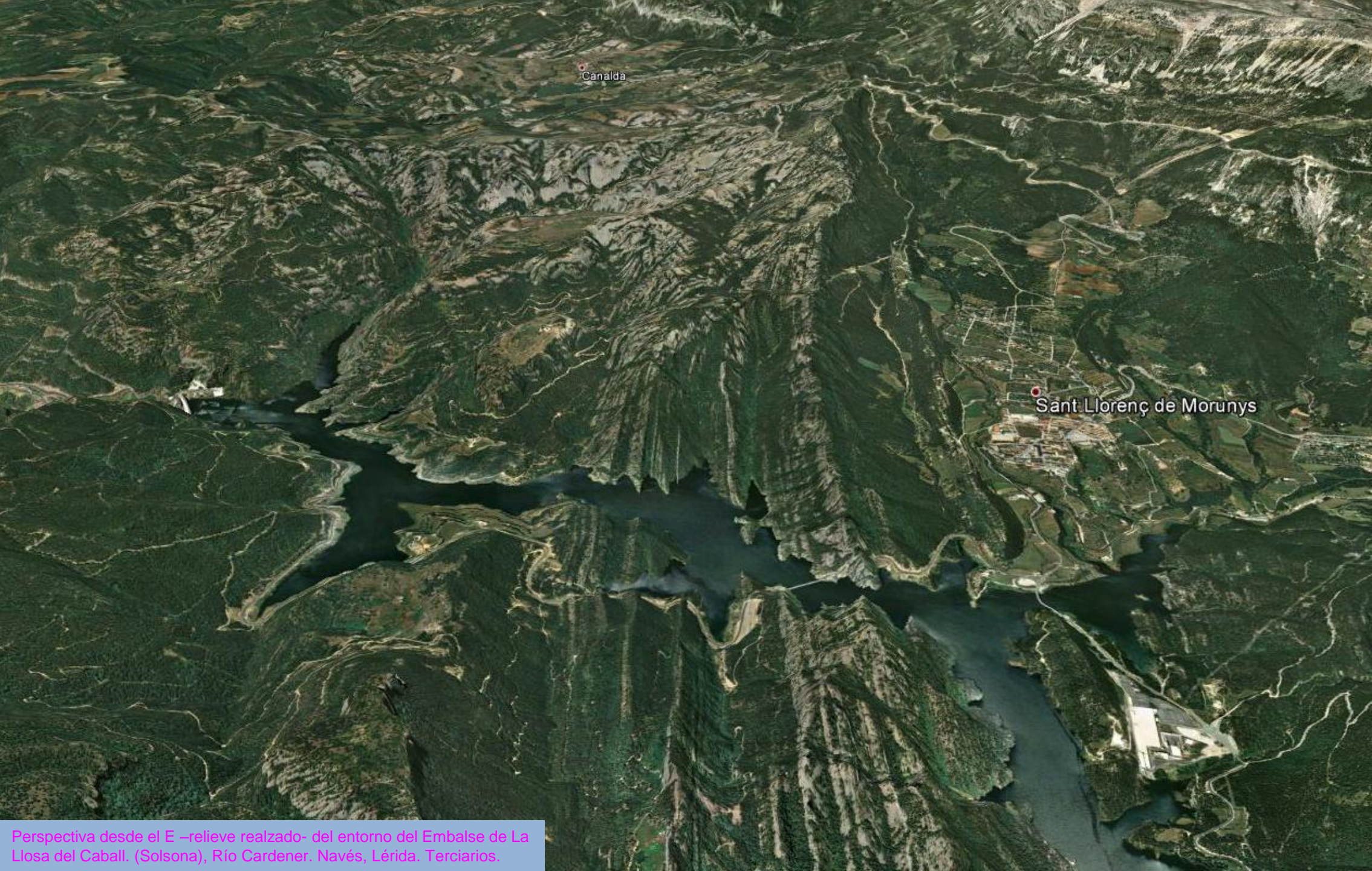
Embalse de La Llosa del Caball. (Solsona), Río Cardener. Navés, Lérida. Terciarios.(por David Soler-Google). Cerrada (por amjimga/enric brunet -google) . Centro NW Hoja de San Lorenzo de Moruny.



enric brunet



Conglomerados del Eoceno, Paleógeno, Terciario. Centro NW Hoja de San Lorenzo de Moruny.




Canalda

Sant Llorenç de Morunys

Perspectiva desde el E –relieve realizado- del entorno del Embalse de La Llosa del Caball. (Solsona), Río Cardener. Navés, Lérida. Terciarios.



Coglomerados, areniscas y algo de carbonatos. Eocenos, Terciarios. Lladurs, Lérida. Centro W Hoja de San Lorenzo de Moruny.



Riscos en graderío de conglomerados del Parisiense?, Eoceno, Paleógeno, Terciario. Tossal de Capdevila, Navés, Lérida. Centro W Hoja de San Lorenzo de Moruny. (por Isidre Blasnc-Google)



Túnel y estribo izq., de la cerrada del Embalse de La Llosa del Caball. (Solsona), Ríó Cardener. Mallazo en las capas de areniscas y algunos conglomerados. Calizas del Parisiense, Terciario. Centro W Hoja de San Lorenzo de Moruny.



Mallazo en las capas de areniscas y algunos conglomerados. Calizas del Parisiense, Terciario, en túnel. Centro W Hoja de San Lorenzo de Moruny.



Desde el Mirador de la Sierra de Busa, Risco de La Creu, Navés, Lérida. Conglomerados del Eoceno?, Palógeno, Terciario. Centro W Hoja de San Lorenzo de Moruny. (por Antonio Saez Torrens-Google)



Otra imagen del Risco de La Creu, Navés, Lérida. Conglomerados del Eoceno?, Palógeno, Terciario. Navés, Lérida. Centro W Hoja de San Lorenzo de Moruny. (por riolita (.)-google)



Por la Sierra de Busa. Eocenos, Paleógeno, Terciario. Navés, Lérida. Centro E Hoja de San Lorenzo de Moruny. (por joaquim rodon-google)



Talud de areniscas y arcillas del Paleógeno, Terciario, con mallazo. Talud de areniscas y arcillas del Paleógeno, Terciario, con mallazo. S de San Andreu del Cavall, Lérida. SE Hoja de San Lorenzo de Moruny.



Talud de areniscas y arcillas del Paleógeno, Terciario, con mallazo. S de San Andreu del Cavall, Lérida. SE Hoja de San Lorenzo de Moruny.



Areniscas y arcillas del Stampiense, Oligoceno, Paleógeno, Terciario. N de Lladurs, Lérida. SW Hoja de San Lorenzo de Moruny.



Taludes de areniscas y arcillas del Stampiense, Oligoceno, Paleógeno, Terciario. N de Lladurs, Lérida. SW Hoja de San Lorenzo de Moruny.



Areniscas y arcillas del Stampiense, Oligoceno, Paleógeno, Terciario, con Mallazo. N de Olius, Lérida. SW Hoja de San Lorenzo de Moruny.



©2015 Google

©2015 Google

Areniscas y arcillas del Stampiense, Oligoceno, Paleógeno, Terciario, con mallazo. N de Olius, Lérida. SW Hoja de San Lorenzo de Moruny.



Se había acabado el día porque la vista era ..preciosa. Vamos al archivo 6