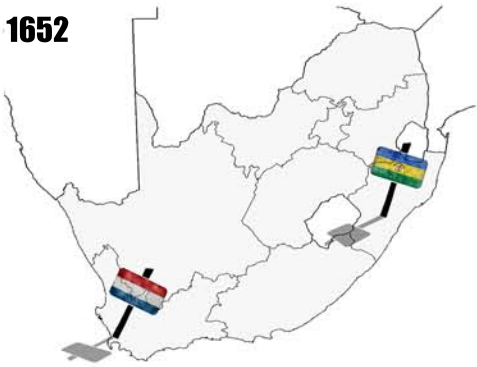


ECHANDO RAÍCES

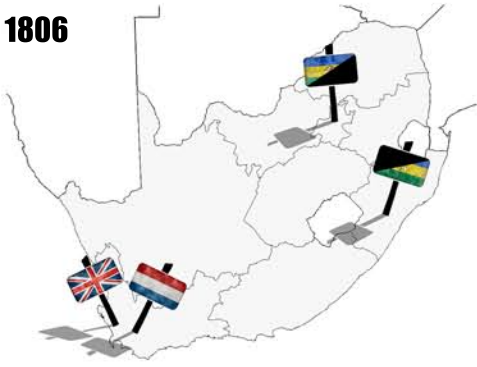
SECUENCIA HISTÓRICA. MOVIMIENTOS MIGRATORIOS

1652



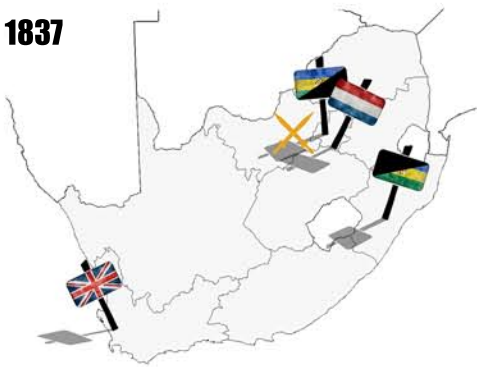
En 1652 la Compañía Holandesa de las Indias Orientales estableció un pequeño asentamiento que se convertiría en Ciudad del Cabo.

1806



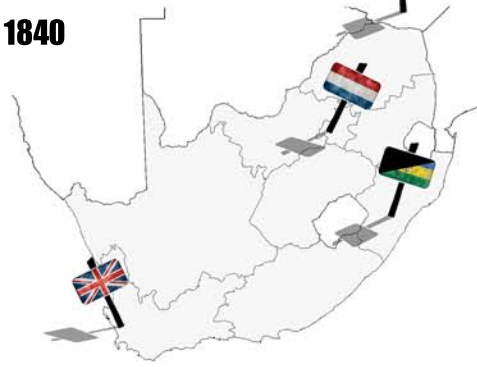
La ciudad se convirtió en colonia británica en 1806. Mientras Mushi, heredero de los Ndebele, se separó de su familia para asentarse en Pretoria.

1837



Los bóeres se adentraron hacia el norteste desencadenando conflictos con las tribus nativas. Mushi, perdió contra los boers en diciembre 1837.

1840



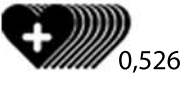
Mientras Mushi emigraba más hacia el norte, los colonos tomaron poder del territorio, estableciendo su primer asentamiento en Fountains Valley.

ÍNDICES Y NIVELES DE DESARROLLO. COMPARATIVA CON ESPAÑA Y CHILE

IDH General



IDH Salud



IDH Educación



IDH Ingresos



Coefficiente GINI



1,8% Ingreso Pobre

57% Mortalidad 5 años

Tasa de Adultos Alfabetización 87,6%

42,9% Población por debajo de la línea de pobreza

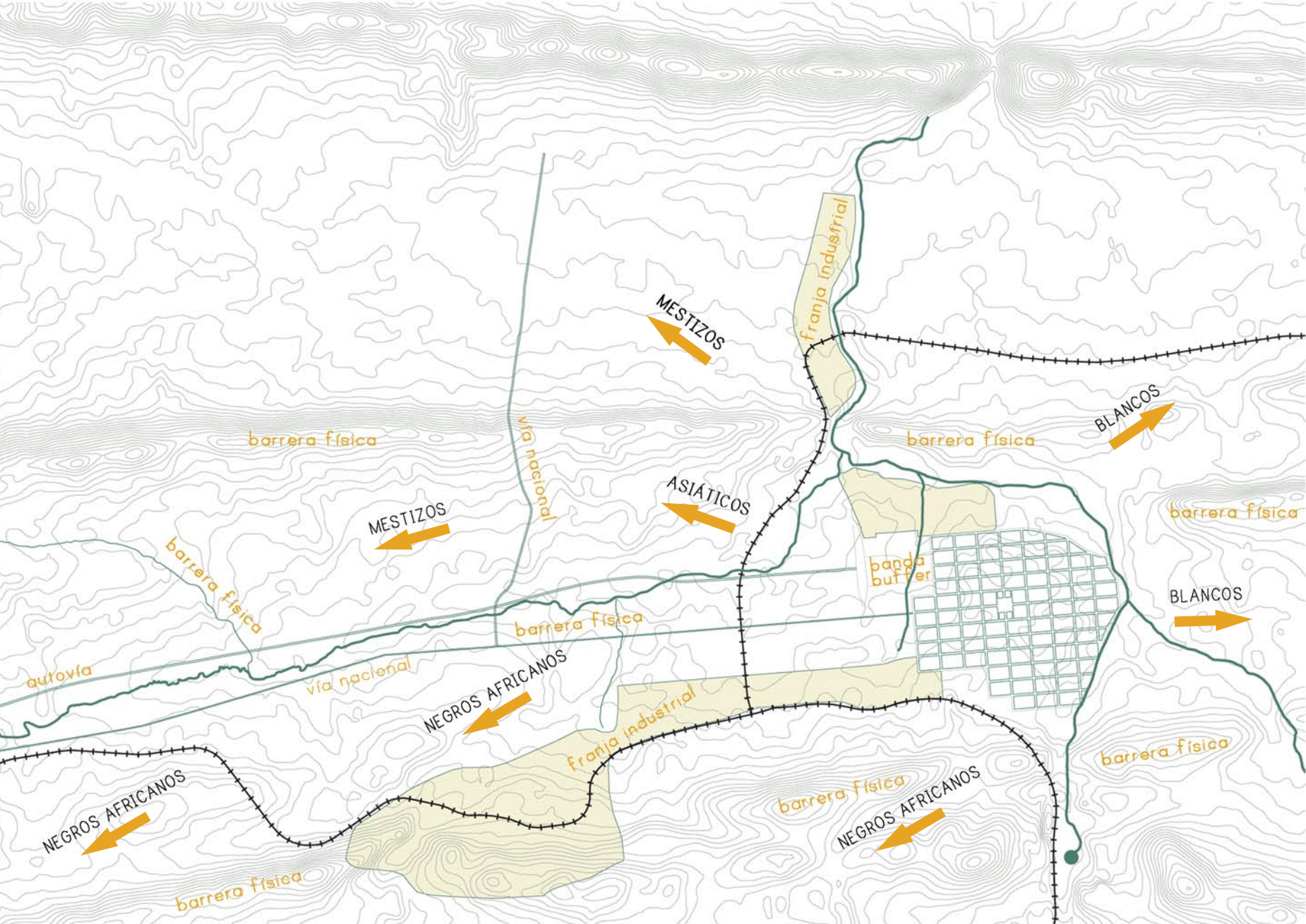
25,5% tasa de desempleo

53,4 años Vida esperanza al nacer

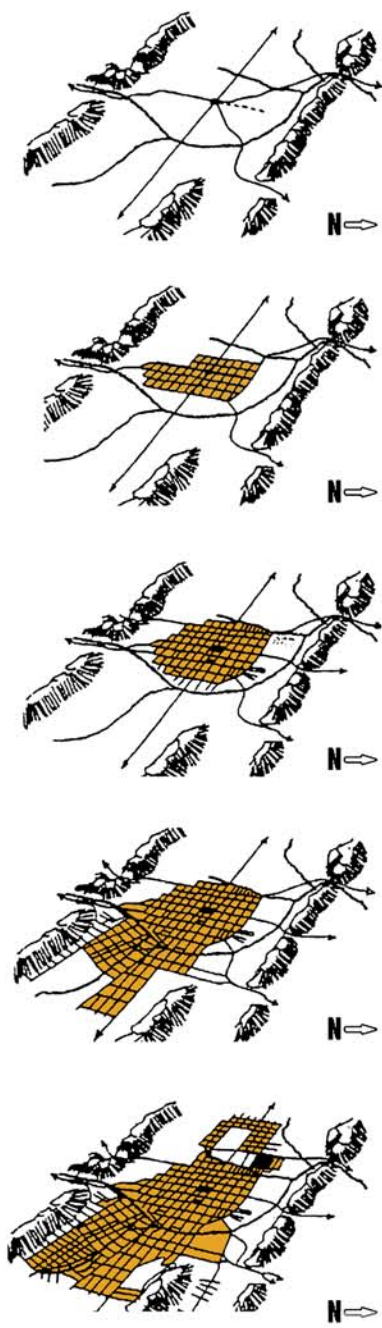
URBANISMO DURANTE EL APARTHEID

Durante el periodo de segregación acotado bajo el término Apartheid, no sólo se reducían los derechos de las etnias de color (negros africanos, mestizos y asiáticos) en base a las infraestructuras existentes, sino que el departamento de urbanismo diseñó toda una serie de intervenciones para asegurar la separación física. Destacaremos la construcción de masivas franjas industriales, el estratégicamente situado ferrocarril, el desarrollo de vías rápidas, e incluso la demolición de bloques enteros para crear un buffer entre ambas etnias y reducir, a su vez, la ferviente actividad económica y cultural de las zonas no-blancas. Un muy buen ejemplo queda ilustrado con el caso del barrio de Marabastad, área en la que vivirá temporalmente Mahamma Gandhi para protestar contra el regimen político del Apartheid. Para saber más sobre este caso, refiérase a la Memoria.

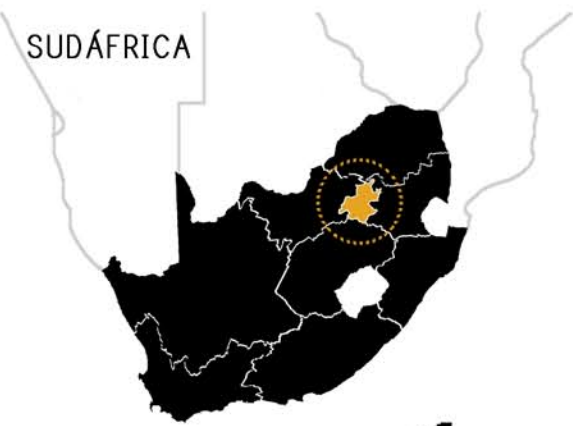
El gráfico inferior muestra las algunas de las intervenciones urbanísticas en Pretoria durante el régimen del Apartheid.



SECUENCIA DE CRECIMIENTO DE LA CIUDAD DE PRETORIA



SUDÁFRICA



GAUTENG



PRETORIA

