



*Archivo 2.º B.*

*Paseo Geológico por Huesca.*

*Por Luis Ángel Alseno Matilla.*

Por el Cañón de Añisclo.  
(por Tío Alberto-Google)



*Despiértate que lo que te vas a encontrar hoy no vas a olvidarlo.*

En Torla, Huesca Mondarruego, Valle de Ordesa.. (por Alba7-Google)



*Montañas, montañas, montañas y valles ..*

Valle del Ara y Vignemale (por kunzuih-google)



*Fras saludar a la gente guapa.. a trabajar.*



Al empezar este Archivo 2B, del Paseo Geológico por Huesca, no suponía la cantidad de bellezas que me encontraría, que te puedes encontrar.

¿Tu sabes del saludar de los niños cuando quieren enseñarte sus cosas 'interesantes'?  
Pues así se muestran las montañas y los valles, los arroyos, y los farallones verticales, las vacas y las aves por entre arboledas de millones de colores que no se han inventado hasta que llega el otoño. Vamos, que tienes que ir a verlos.

Pero antes has de prepararte con las siguientes Hojas, a escala 1:50.000, del Mapa Geológico Nacional del IGME: Bujaruelo, 146, y Broto, 178.

Repasa también las fotografías del Google Earth. Verás cuántas preciosidades nos regalan tantas buenas gentes.

Que lo pases bien, un abrazo de Luis Angel Alonso Matilla.



Entorno en las Hojas de Bujaruelo, 146, y el de Broto, 178. Huesca-Francia.



Río Ara y Comachibosa al fondo. Torlà, Huesca. (por ET-Google)



Perspectiva desde el W, relieve realzado, del límite Francia-Huesca. Circo y valle del Río Ara y Sierra del Vignemale



Circo del Ara. Calizas y pizarras del Devónico Med. Torla, Huesca. NW Hoja de Bujaruelo. (por Carles Silla-Google)



Col de Arratille, en Torla, Huesca. NW Hoja de Bujaruelo. Devónicos fallados. (por mikeyhogg/vauban111-google)





Pizarras y calizas del Devónico: El Vignemale y algo del Ibón de los Batans, desde Col du Letrero, Torla, Huesca –Francia. NW Hoja de Bujaruelo. (por babylas-google)



Río Ara saliendo del circo, por derrubios de ladera y Devónicos. Torla, Huesca. NW Hoja de Bujaruelo. (por Keith Rose-Google)



Hacia el Puerto / y Collado de Los Mulos. Por Devónicos. Torla, Huesca. NW Hoja de Bujaruelo. (por catavida-google)





Zona de pizarras y calizas del Devónico. Valle Ordiso, Torla, Huesca. W Hoja de Bujaruelo. (por ar60-google)



Laderas del Valle de Ordiso. Torla, Huesca. Zona de pizarras y calizas del Devónico. SW Hoja de Bujaruelo. (por Ana CRP.-Google)



Puente en el Río Ara, Valle Ordiso, Torla, Huesca. Zona de pizarras y calizas del Devónico. W Hoja de Bujaruelo. (por Eladio Cortizo-Google)



Detalle de una anterior: Valle de Ordiso. Torla, Huesca. Zona de pizarras y calizas del Devónico. SW Hoja de Bujaruelo. (por Carlos Gonzalez Gar.-Google)



Por Huesca y Francia. Ibón de Bernatuara, Taillón, Marboré..  
Devónicos. SW Hoja de Bujaruelo. (por Manuel Viñuales-Google)



Pico de Bernatuara, Huesca-Francia. Desde Torla. SW Hoja de Bujaruelo. Calizas y pizarras del Devónico. (por Esteban 80-Google)



Por Huesca y Francia. Ibón de Bernatuara, desde Torla. SW Hoja de Bujaruelo. Calizas y pizarras del Devónico. (por bégúé henri-google)



Valle de Otal, Torla, Huesca. SW Hoja de Bujaruelo. (por Manuel Viñuales-Google)



Detalle de anterior: Valle de Ota, Torla, Huesca. SW Hoja de Bujaruelo. Cabalgamientos en las calizas del Cretácico Sup., y derrubios de ladera. (por Carlos Gonzalez Garc.-Google)



Devónicos al NW de Bujaruelo. Torla, Huesca. SW Hoja. (por jmjosechu-google)



Puerto de Bujaruelo. Torla, Huesca.  
Centro S Hoja. (por jcmolini-google)



Zona de Devónicos del Puerto de El Bujaruelo. Entre Huesca y Francia. (por Majanublao-Google)



Puerto de Bujaruelo. Cretácicos Sup. Cabalgamientos. Torla, Huesca. Centro S Hoja. (por Frederik van der Veer-Google)



Calizas del Cretácico Sup. Picos del Gabieto, SW de Bujaruelo, Huesca. SW Hoja. (por Vidal Montañero Esgallero-Google)



Puerto de Bernatuara, Torla, Huesca. Centro S Hoja de Bujaruelo. Devónicos. (por Manuel Viñuales-Google)



Detalle en anterior: Puerto de Bernatuara, Torla, Huesca. Centro S Hoja de Bujaruelo. Calizas del Devónico?. (por Joxan Ugartemendía-Google)



Ibón de Lapazosa, entre pizarras y grauvacas facies Culm del Carbonífero. Torla, Huesca. Al fondo, Francia. Centro S Hoja de Bujaruelo. (por Georges Novy-Google)



Taillón y Pico des Gabiétous. Calizas del Cretácico Sup. Y Terciario. Torla, Huesca. Centro SE Hoja. (por Georges Novy-Google)



Desde el collado de Astazu. Calizas arenosas y areniscas del Maastrichtiense, Cretácico Sup., SE Hoja de Bujaruelo. Huesca-Francia (por ET-Google)/Balcón de Pineta desde cima del Astazu. (por miguel303xm-google)





Estratos subverticales en El Gran Astazu. Calizas arenosas y areniscas del Maastrichtiense, Cretácico Sup., SE Hoja de Bujaruelo. Huesca. (por miguelpta-google)



Calizas arenosas y areniscas del Maastrichtiense, Cretácico Sup., Balcón de Pineta. SE Hoja de Bujaruelo. Huesca. (por Manuel Viñuales-Google)



En el glaciar del Marboré Cilindro. Cabalgamiento en las calizas arenosas y areniscas del Maastrichtiense, Cretácico Sup. SE Hoja de Bujaruelo. Huesca. (por Alfonso Pedrero Muñoz-Google)




Detalle de anterior: Cilindro del Marboré, Cabalgamiento en las calizas arenosas y areniscas del Maastrichtiense, Cretácico Sup. SE Hoja de Bujaruelo. Huesca. (por carlos portoles-google)



Ibón del Marboré, en calizas arenosas y areniscas del Maastrichtiense, Cretácico Sup. Desde los Astazus al Pico Pineta y la brecha de Tucarroya. SE Hoja de Bujaruelo. Huesca. (por FLG/ET-Google)





La Pineta. Calizas, nevadas, del Cretácico Sup. SE Hoja de Bujaruelo, Huesca. (por Santiago Acin-Google)



Ibón-lago- de Marboré. Huesca. En calizas arenosas y areniscas del Maastrichtiense, Cretácico Sup. SE Hoja de Bujaruelo. (por Oriol Morgades-Google)



Farallones y cabalgamientos de calizas arenosas y areniscas del Maastrichtiense, Cretácico Sup. Balcón de Pineta. Huesca SE Hoja de Bujaruelo. (por JosemarBP-Google)



Valle de Pineta desde el Balcón. Huesca. Cretácicos Sup., morrenas y derrubios de ladera. SE Hoja de Bujaruelo. (por embarrao-google)



*Las gracias a  
cuantos nos regalan  
tantos sueños  
preciosos*




(por Ana CRP-Google)

*Pues eso. Una sencilla preciosidad.*

(por danilur-google)



Monte Perdido desde el Cilindro de Marboré. Calizas y margas del Terciario. Cabalgamiento. SE Hoja de Bujaruelo, Huesca. (por Alberto Ortega i Margarit-Google)



Cascadas del Cinca, por las calizas del Cretácico Sup., subiendo al Pico de Pineta. SE Hoja de Bujaruelo, Huesca. (por Juan Pastor/Procopio-Google)




Cascada del Cinca, por cabalgamiento en las calizas del Cretácico Sup. SE Hoja de Bujaruelo, Huesca. (por jp galera-google)



Las aguas del Cinca. Que se pierden por entre los cabalgamientos de las calizas del Cretácico Sup. Valle de Pineta. SE Hoja de Bujaruelo, Huesca. (por jp galera-google)



*¿Y qué digo? Ah, que no diga nada. Pues tienes razón.*



Perspectiva desde el S- relieve realzado. Valle de Bielsa, Río Cinca, Circo de Pineta.. SE Hoja de Bujaruelo, Huesca.



Glacera de Monte Perdido. Cabalgamientos. SE Hoja de Bujaruelo, Huesca-Francia. (por meteocoll-google)



Valle de Barrosa desde los Devónicos de Robiñera.  
SE Hoja de Bujaruelo, Huesca. (por ET-Google)



Pico Robiñera, Devónicos. Cabalgamientos. SE Hoja de Bujaruelo, Huesca. (por Santi Lafarga-Google)



Ibón-lago- de La Munía, entre terrenos del Devónico.  
SE Hoja de Bujaruelo, Huesca. (por FLG-Google)



Valle de Ordesa a la izq., y Cilindro de Marboré, a la der.  
N de Broto, Huesca. Zona con calizas del Terciario.  
Bueno, eso dice esta gente maja por ciertos prados  
Bueno, eso.. y más cosas. SW Hoja de Bujaruelo. (por  
Danilur/Dani Munsó-Google)



Valle de Ordesa desde la cumbre del Pico de Añisclo. Broto, Huesca. SE Hoja de Bujaruelo. (por Ilobetgus-google)



Pico Tabacol. Cresta con serie turbidítica del Eoceno, más abajo, Paleocenos, Terciario. desde el S. P.N. de Ordesa, Huesca. N Centro Hoja de Broto. (por Lucas Grijandro-Google)



Monte Perdido, Añisclo. Debajo Cilindro de Góriz. Calizas del Paleoceno-Eoceno, Terciario. Cabalgamientos. N de Broto, Huesca. SW Hoja de Bujaruelo. (por Furtivoh-Google)



*La imagen dice Aniselo. Y nosotros decimos.. tantas cosas..*

(por escalador-google)



Calizas del Terciario de la Brecha de Rolando- por el lado francés- SW Hoja de Bujaruelo, Huesca. (por Andrés Insa-Google)



Parque Natural de Ordesa. La Cascada y, al fondo, la Brecha de Rolando. Desde zona de Sierra Custodia. NE Hoja de Broto, Huesca. (por andres german-google)



El Pico Descargador. Serie turbidítica –sub-horizontal- del Luteciense, y margas del Ilerdiense, Terciario. S Centro Hoja de Bujaruelo, Huesca. (por Paco Rey-Google)



Faja de Escuzana, Torla, Huesca. SW Hoja de Bujaruelo. Cálizas y cabalgamientos. Del Cretácico Sup., al Terciario. (por ikumendi-google)



Puente de San Nicolás, SW de Bujaruelo. Valle de Ordesa. Torla, Huesca. SW Hoja. (por josastur-google)



Preciosidad. Pico de Otal. Calizas, dolomías y areniscas del Terciario y cabalgamientos. Torla, Huesca. SW Hoja de Bujaruelo. (por ET-Google)



Río Ara, Valle de Bujaruelo, N de Torta, Huesca. Zona de calizas del Paleoceno, Terciario. NW Hoja de Broto. (por Vicmael-Google)




Salto del Carpin, calizas del Terciario. NW de Torta, Huesca. NW Hoja de Broto. (por BrunoBenavente-Google)



Ordesa. Parque Nacional. Calizas del Ilerdiense Inf. Eoceno, Terciario. NE de Torla, Huesca. NW Hoja de Broto. (por angbar11-google)



Río Arzas por calizas del Ilerdiense Inf. Eoceno, Terciario. NE de Torla, Huesca. NW Hoja de Broto. (por Rosaflor-Google)



Relieves de calizas del Ilerdiense Inf. Eoceno, y del Paleoceno, Terciario. Hacia el Parque Nacional de Ordesa desde el NE de Torla, Huesca. NW Hoja de Broto.



Detalle de anterior: Calizas masivas y areniscas del Paleoceno, Terciario. Hacia el Parque Nacional de Ordesa desde el NE de Torla, Huesca. NW Hoja de Broto.



Calizas masivas del Paleoceno, Terciario. Hacia el Parque Nacional de Ordesa desde el NE de Torla, Huesca. NW Hoja de Broto.



Junto a anterior: Calizas masivas del Paleoceno, Terciario. Hacia el Parque Nacional de Ordesa desde el NE de Torla, Huesca. NW Hoja de Broto.



Tozal del Mallo, Ordesa, NE de Torla, Huesca. Calizas arenosas y areniscas del Cretácico Sup. NW Hoja de Broto. (por carlosmm-google)



Tozal del Mallo, Ordesa, NE de Torla, Huesca. Calizas arenosas y areniscas del Cretácico Sup. NW Hoja de Broto. (por balcar-google)



Ordesa. Alrededores del Tozal del Mallo. Cretácico Sup., y Terciarios Paleocenos-Eocenos. NW Hoja de Broto. (por lospirineos.info-google)



Valle de Ordesa, Parque Nacional. Río Arazas. NE de Torla, Huesca. Cretácicos, NW Hoja de Broto. (por jorcrisan-google)



Zona de calizas arenosas y areniscas del Cretácico Sup., y dolomías tableadas y calizas del Paleoceno, Terciario. Faja de Las Flores, Parque Nacional de Ordesa. NE de Torla, Huesca. (por alesh.eu-google)



Faja de Las Flores. Parque Nacional de Ordesa. Creo que a eso se le llama serenidad. NE de Torla, Huesca. NW Hoja de Broto.(por cerrotorrecoseiteo-google)



Hacia La Fajeta. Relieves carbonatados, tableados y masivos. Terciarios y Cretácicos. Parque Nacional de Ordesa. NE de Torla, Huesca. (por llobetgus-google)



Perspectiva desde el S- relieve realzado- del Parque Nacional de Ordesa. NE de Torla, Huesca. NW Hoja de Broto. Relieves calizos del Cretácico Sup., y Terciario.



Circo y barranco de Catatuero, Valle del Arazas, a la der. Parque Nacional de Ordesa. Huesca. NW Hoja de Broto. Parte inferior calizas arenosas del Cretácico Sup., y otros escarpes, carbonatados y areniscosos, del Paleoceno-Eoceno, Terciario (por Mado-Google)



Circo y barranco de Catatuero. Parque Nacional de Ordesa. Huesca. NW Hoja de Broto. Parte inferior calizas arenosas del Cretácico Sup., y otros escarpes, carbonatados y areniscosos, del Paleoceno-Eoceno, Terciario (por angbar11-google)



Parte superior del Circo de Cotatuero. Parque Nacional de Ordesa. Huesca. Calizas, areniscas, margas, del Paleoceno-Eoceno, Terciario. NW Hoja de Broto. (por Oscar Lagota Sanchez-Google)



Paredes carbonatadas del Glaciar de Cotatuero. Parque Nacional de Ordesa. Huesca. NW Hoja de Broto. (por Josép Pallarés/Pascual Asensio Sanchez-Google)



Paredes carbonatadas del Glaciar de Cotatuero. Parque Nacional de Ordesa. Huesca. NW Hoja de Broto. (por J.Ramón Blasco Fernandez-Google)



Cola de Caballo. Parque Nacional de Ordesa. Huesca. Calizas del Terciario. NE de La Fraucata. N Centro Hoja de Broto. (por cohensharli-google)



Cuello Gordo y Mondicieto encima de la Faja Pelay. NE Hoja de Broto. Huesca. Calizas y margas del Ilerdiense, Eoceno, Terciario. (por Pascual Asensio Sanchez-Google)



Faja Pelay. NE Hoja de Broto. Huesca. Calizas y margas del Ilerdiense, Eoceno, Terciario. Fondo en calizas del Cretácico Sup. Río Arzas de Ordesa. Parque Nacional. (por Jean Michel Couvreur-Google)



Circo de Goriz y refugio. Parque Nacional de Ordesa. Huesca. NE Hoja de Broto. Calizas y margas del Ilerdiense, Eoceno, Terciario. (por Pascual Asensio Sanchez-Google)



Cañón de Añisclo, desde El Collado. Calizas del Cretácico Sup. NE Hoja de Broto, Huesca. (por El Isma-Google)



Cañón de Añisclo. Calizas del Cretácico Sup., e Ilerdienses, Eoceno, Terciario. Zona de cabalgamientos. NE Hoja de Broto, Huesca. (por irka31-google)



Glaciar de Pineta NE Hoja de Broto, Huesca. Calizas del Cretácico Sup. Desde Río Cinca. (por nashete-google)



Perspectiva desde el N hacia el S. —relieve realzado. Desde el valle del Río Cinca , Valle de Pineta, Valle de Bielsa. NE Hoja de Broto, Huesca. Cretácicos Sup., y Terciarios.



Circo de Gurrundué. Puértolas, Huesca. NE Hoja de Broto. Con calizas, dolomías, areniscas y margas, del Paleoceno, Terciario. (por Manel Ferrer –Google)





Calizas y margas del Ilerdiense, Eoceno, Terciario. Las Tres Marías. Puértolas, Huesca. NE Hoja de Broto. (por Manuel Viñuales-Google)



Por el SE de Monte Perdido, desde los Cretácicos Sup., y los Ilerdienses, Terciarios. Puértolas, Huesca. NE Hoja de Broto. (por Manuel Viñuales-Google)



*Macizo de Monte Perdido. Podríamos hablar de las calizas, de los cabalgamientos, de los Cretácicos y Terciarios.. Pues no. Solo disfrutar y agradecer a tantos.. En este caso a Ana CRP- Google.*



Circo de Soaso, P.N. de Ordesa, NE Hoja de Broto, Huesca. Entre Cretácicos Sup., y Terciarios, Ilerdienses. (por agu\_xauen-google)



Circo de Soaso desde Cuello Gordo, P.N. de Ordesa, NE Hoja de Broto, Huesca. Entre Cretácicos Sup., y Terciarios, Ilerdienses. (por ET-Google)



Cascada del Estrecho, en los Cretácicos Sup., del Río Arazas. P.N. de Ordesa, NE Hoja de Broto, Huesca. (por Misoad EISoRi-google)




Serie turbidítica, dolomías y calizas del Eoceno -Paleoceno, Terciarios, y Cretácico Sup., del Punta Gallinero, P.N. de Ordesa, NE de Torla. N Centro W Hoja de Broto. (por torcas-google)



*¡Cuántas preciosidades geológicas por contemplar...! Impresiona.*

NW Hoja de Broto. W del P.N. de Ordesa, desde la Sierra de Las Cutas. (por paunoramio-google)



*¿Es que te salen a saludar los cabalgamientos, las calizas del Terciario,  
los relieves impresionantes, los cantiles, los farallones.*



Complejidad estructural en las rocas carbonatadas del Ilerdiense Inf. N de Torla, Huesca. NW Hoja de Broto. (por Igor Skorubsky-Google)



Calizas y margomargas del Ilerdiense, Eoceno, Terciario. Duascano, NE de Torla, Huesca. NW Hoja de Broto. (por Treserols-Google)



Cascadas en la pared de calizas del Cretácico Sup., S del Tabacol, P.N. de Ordesa. Circo de Soaso. Fanlo, Huesca. NW Hoja de Broto. (por josastur-google)



Falla en las calizas del Ilerdiense, Inf. Eoceno, Terciario. desde el Mirador de Revilla. Telle-Sin, Huesca. NE Hoja de Broto.(por vetkka-google)



Treserol, Collado de Añisclo y Tres Marías. NE Hoja de Broto, Huesca.  
Calizas del Terciario, y, en el valle, Cretácico Sup. (por Ana CRP-Google)



Las Tres Marías. Sierra de Las Sucas. Fanlo, Huesca. NE Hoja de Broto. Paleocenos y Eocenos, Terciarios, carbonatados. (por Pascual Asensio Sanchez-Google)



Sestrales y Mandoto (Añisclo) desde Plana Canal. Zona con calizas del Eoceno, Terciario. Puértolas, Huesca.



Valle de Broto, Huesca, y R o Ara. Relieves del Eoceno, Terciario. NW Hoja. (por Enric Brunet-Google)



Cascada del Sorrosal, en la Serie turbidítica del Luteciense, Eoceno, Terciario, plegada y fallada, al NW de Broto. NW Hoja. (por Oscar Lagota Sanchez-Google)




Otros detalles de la zona anterior: Cascadas del Sorrosal, en la Serie turbidítica del Luteciense, Eoceno, Terciario, plegada y fallada, al NW de Broto. NW Hoja. (poralmontelacabra/LM-Google)



Por las calizas del Eoceno, Terciario. En el SE de Fanlo, Huesca. Centro Hoja. (por Wolfgang Streicher-Google)



Calizas arcillosas, y falla, del Eoceno, Terciario.  
SE de Fanlo, Huesca. E Hoja de Broto.



Sierra de Sestralles, desde Fanlo, Huesca, al NW. Zona de calizas y margas, Cretácicos Sup., y Terciarios. Centro E Hoja. (por Asenvi-Google)



Calizas de Sestres. Fraile y Voltor. Puértolas, Huesca. E Hoja de Broto. (por javifields-google)



Formas de erosión, lapiaz, por disolución en las calizas del Ilerdiense, Inf. Eoceno, Terciario. Mondoto, al E de Fanlo, Huesca. E Hoja de Broto. (por José Lagunas Durbey-Google)



Nerin

Perspectiva desde el S –relieve realzado- del Barranco de Añisclo, Río Vellos, por entre calizas del Cretácico Sup., y Terciarios. E de Fanlo, Huesca. E Hoja de Broto.



Por el Cañón de Añisclo. Calizas, Cretácicos Sup., y Terciarios. Río Vellos. Huesca. SE Hoja de Broto. (por Marga Jimenez-Google)



*Quando la bellezza se hizo tangible, por encima de cualesquiera de los mirares y sentires.*

Mondoto, Fanlo, Huesca. SE Hoja de Broto. (por tofil44-google)



Sinformas en el Cañón de Añisclo. E de Fanlo, Huesca. E Hoja de Broto. Calizas, Cretácicos Sup., y Terciarios. (por lumen-google)



Calizas del Santoniense-Campaniense, Cretácico Sup. Cañón de Añisclo. E de Fanlo, Huesca. E Hoja de Broto. (por Josep María Alegre-Google)



Calizas del Cretácico Sup. Carretera Cañón de Añisclo, SE de Sercué, Huesca. SE Hoja de Broto. (por Achiper-Google)



Karst en las calizas del Cretácico Sup. Carretera Cañón de Añisclo, SE de Sercué, Huesca. SE Hoja de Broto. (por Baleks8-Google)




Túnel sin revestimiento en las calizas del Santoniense-Campaniense, Cretácico Sup. Cañón de Añisclo. E de Fanlo. Huesca. E Hoja de Broto. (por Joan Felip-Google)



Escuaín, y gargantas del Yaga, desde Castillo Mayor, Huesca. Calizas del Eoceno, Terciario. E Hoja de Broto. (por Santiago Acin-Google)




Crestas de calizas del Paleoceno, Terciario, y fallas. Castillo Mayor, NE de Bestué, Huesca. E Sur Hoja de Broto. (por Ana CRP-Google)



Bestué visto desde Puértolas frente a Los Sestrales. Huesca. Calizas del Cretácico Sup. , y del Terciario. SE Hoja de Broto. (por Pedro Roncalés-Google)



Los Sestrales y el Cañón de Añiscló, Huesca. SE Hoja de Broto. (por Javier Piris-Google)



Pared de Serie Turbidítica Superior. Luteciense, Eoceno, Terciario. Río Forcos, N de Bergua, Huesca. SW Hoja de Broto. (por Sesasica-Google)



Karst al descubierto en las calizas del Ilerdiense Inf. Eoceno, Terciario. Cañón de Añisclo, NE de Vio, Huesca.. SE Hoja de Broto. (por Jochentour.de-Google)




*Ay si la próxima vez fueses tu quien estuviese allí, en el Cañón de Anischo, entre abrazos de calizas inmensas..*

(por Igor Skorubsky-Google)



*¡Cuanta grandiosidad!*

Peña Montañesa, Sierra Ferrera. N de Ainsa, desde Puértolas, Huesca, NE Hoja de Boltaña. (por Vicmael-Google)



*Si ya lo sé. Podrías escribir cinco novelas tan solo contemplando tanta sencilla belleza de..*



Río Yesa por las calizas del Ilerdiense, Eoceno, Terciario. NE de Yeba, Huesca. S Hoja de Broto. (por Wolfgang Streicher-Google)



Puente de Morillo de Sampietro, Fanlo, Huesca.  
SE Hoja de Broto. (por AnaCRP-Google)



Puyarruego y Peña Montañesa. En Puértolas, Huesca. Desde el S Hoja de Broto. (por mikp50-google)



*No, yo decía que si nos vamos al archivo 2 G..  
Desde esta imagen de José Laguna Durbey-Google)*



(por Florian Palomar-Google)

*Pues eso. Vamos al archivo 2 G desde el Anischo..*