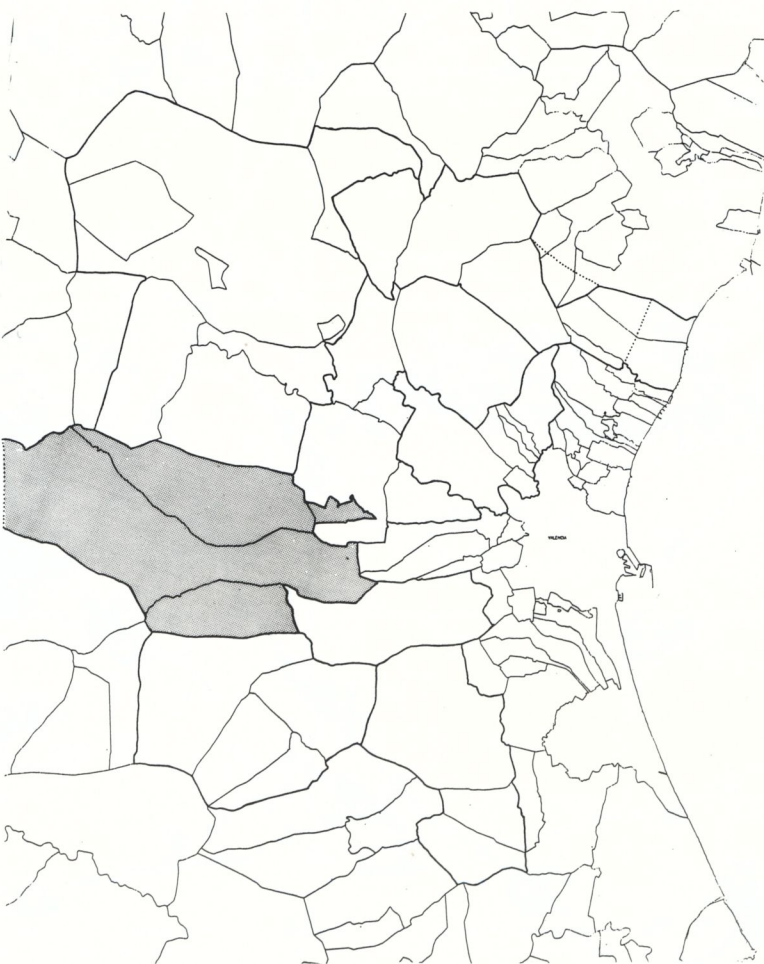


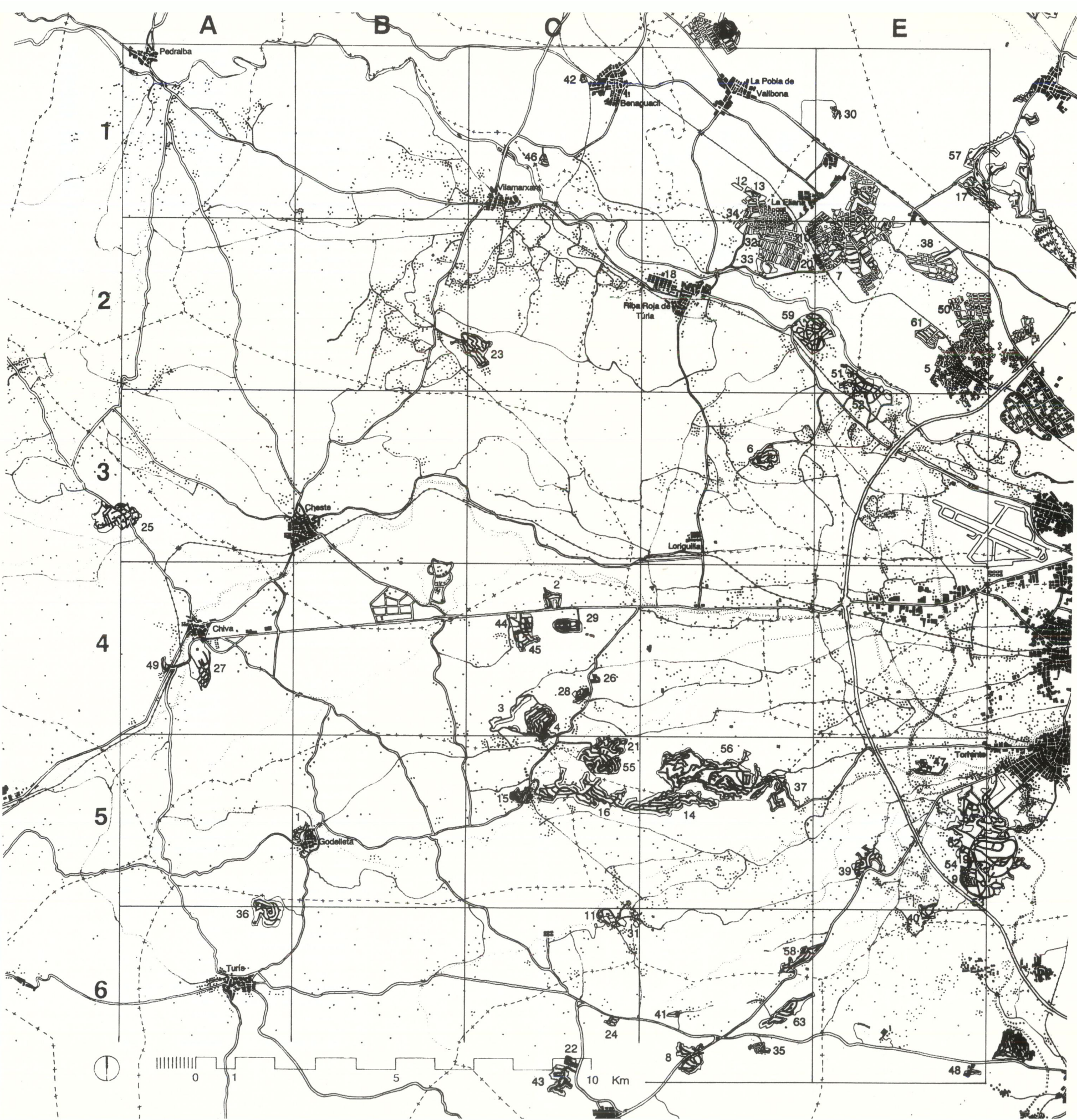
Situación de la cartografía en el área de estudio



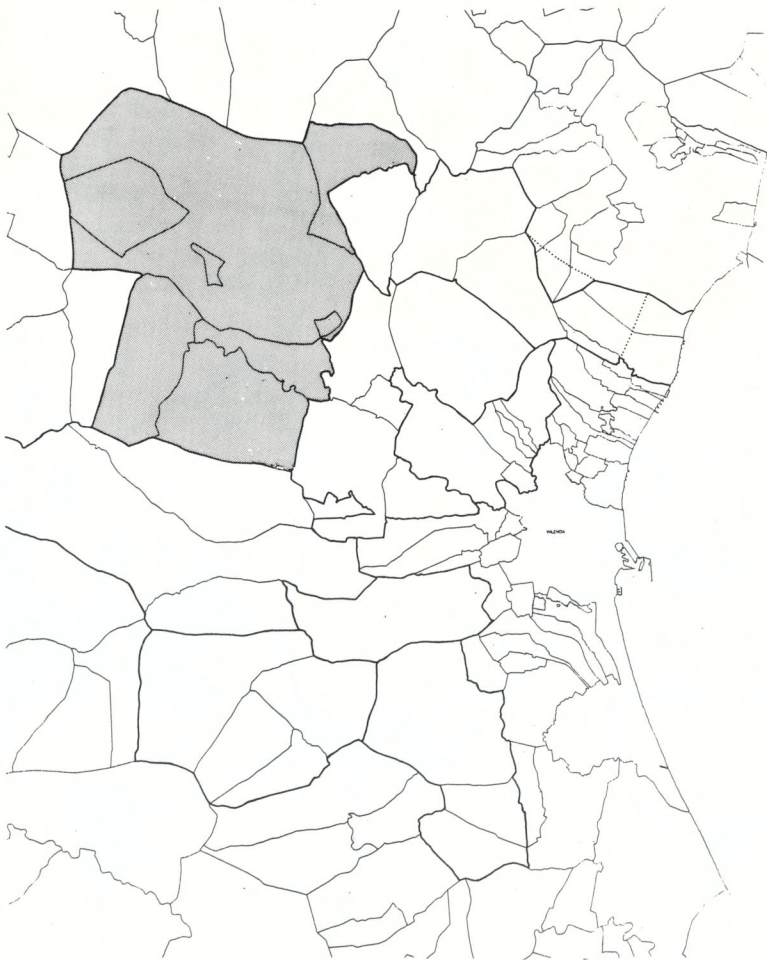
Delimitación de los términos municipales incluidos en la zona

1	Alto Pinar	Godolleta	5B
2	Atalaya de Levante	Chiva	4C
3	Bosque II, El	Chiva	4C
4	Bosque, El	Chiva-Godolleta	4C
5	Cañada, La	Paterna	2E
6	Carasoles, Los	Ribarroja del Turia	3D
7	Clot de Navarrete	Ribarroja del Turia	2E
8	Colinas de Venta Cabrera	Montserrat	6D
9	Colonia Blanca (El Vedat)	Torrent	5E
10	Montesol, Colonia	Eliana, La	2D
11	Mas de Pavía	Turís	6C
12	Cuatro Vientos I	Puebla de Vallbona	1D
13	Cuatro Vientos II	Puebla de Vallbona	1D
14	Cumbres de Calicanto I (tambien Calicanto)	Chiva	5D
15	Cumbres de Calicanto II (extensión de Calicanto-Torrente)	Godolleta	5C
16	Cumbres de Calicanto II (tambien Calicanto)	Torrent	5C
17	Cumbres de San Antonio	Bétera-Paterna	1E
18	Diamante, Colonia	Ribarroja del Turia	2D
19	Dominicos (El Vedat)	Torrent	5E
20	Entre Naranjos	Ribarroja del Turia	2D
21	Sierra Perenchiza II- La Esmeralda	Chiva	5C
22	Flare, El	Montserrat	6C
23	Horquera, La	Villamarchante	2C
24	Huerto de la Rabasa	Montserrat	6C
25	Pedrizas, Las	Chiva	3A
26	Loma de Miralcampo	Chiva	4C
27	Loma del Castillo	Chiva	4A
28	Loma, La	Chiva	4C
29	Carambolos, Los	Chiva	4C
30	Maravisa	Puebla de Vallbona	1E
31	Corral de Pavía	Torrent	6C
32	Monte Alcedo	Ribarroja del Turia	2D
33	Monte Alcedo (Ayto.)	Ribarroja del Turia	2D
34	Monte Alegre	Puebla de Vallbona	1D
35	Monte Cabrera	Montserrat	6D
36	Monte Calahuet	Turís	6A
37	Monte Levante y Sto Domingo	Torrent	5D
38	Monte Plantío	Paterna (San Antonio de Benagéber)	2E
39	Monte Real	Torrent	5E
40	Monte Redondo	Torrent	6E
41	Monte Rosado	Montserrat	6D
42	Montiel	Benaguacil	1C
43	Ntra. Sra. de la Asunción	Montserrat	6C
44	Olimar I	Chiva	4C
45	Olimar II	Chiva	4C
46	Vilanova, P.P.	Benaguacil	1C
47	Pantano, El	Torrent	5E
48	Pedregal, El	Picassent	6E
49	Piló Gros	Chiva	4A
50	Plantío, El	Paterna	2E
51	Pous de Valencia la Vella, Els	Ribarroja del Turia	2E
52	Presa, La	Manises	3E
53	Santa Apolonia (El Vedat)	Torrent	5E
54	Santo Ángel (El Vedat)	Torrent	5E
55	Sierra Perenchiza (1ª fase)	Chiva	5C
56	Sto. Domingo y S. Miguel (Extensión de Calicanto)	Chiva	5D
57	Torre en Conill	Bétera	1E
58	Tros-Alt	Torrent- Montserrat	6D
59	Valencia la Vella	Ribarroja del Turia	2D
60	Valle del Carmen (El Vedat)	Torrent	5E
61	Vallesa, La	Paterna	2E
62	Vedat, El	Torrent	5E
63	Virgen de Monserrat	Montserrat	6D

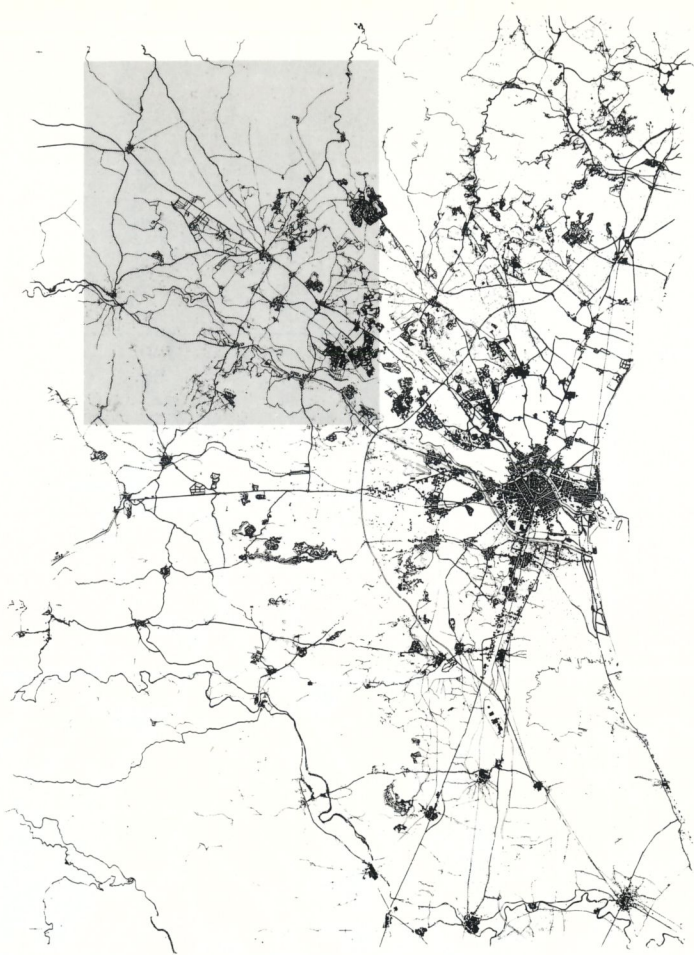








Delimitación de los términos municipales incluidos en la zona



Situación de la cartografía en el área de estudio

1	Clot de Navarrete	Ribarroja del Turia	6E
2	Cuatro Vientos I	Puebla de Vallbona	5E
3	Cuatro Vientos II	Puebla de Vallbona	5E
4	Diamante, Colonia	Ribarroja del Turia	6D
5	Entre Naranjos	Ribarroja del Turia	6E
6	Horquera, La	Villamarchante	6C
7	LLoma, La	Olocau	3E
8	Maravisa	Puebla de Vallbona	5E
9	Monte Alcedo	Ribarroja del Turia	6E
10	Monte Alcedo (Ayto.)	Ribarroja del Turia	6E
11	Monte Alegre	Puebla de Vallbona	5E
12	Monte Blanco	Líria	3D
13	Monte Colorado I	Puebla de Vallbona	4D
14	Monte Colorado II	Puebla de Vallbona	4D
15	Monte Colorado III	Puebla de Vallbona	4E
16	Monteserra	Serra	3E
17	Montesol	Eliana, La	5E
18	Montiel	Benaguacil	5D
19	Oasis San Vicente	Líria	3D
20	Pedralvilla, La	Olocau	3E
21	Puntals, Els	Olocau	2E
22	Regalón, El	Líria	4D
23	San Gerardo	Líria	3D
24	San Gerardo, (Ampliación)	Líria	3D
25	Torre de Portacoeli	Serra	3E
26	Valencia la Vella	Ribarroja del Turia	6E
27	Vilanova, P.P.	Benaguacil	5D



A

B

C

D

E

1

2

3

4

5

6

Casinos

Otocau

21

Marines Nuevas

12

23

19

7

16

25

22

Llíria

Benisard

14

13

15

Penedagüel

18

La Pobla  
Valbona

8

Miera

27

2

3

La Elena

11

9

10

Pila Fija de  
Turia

4

Pila Fija de  
Turia

1

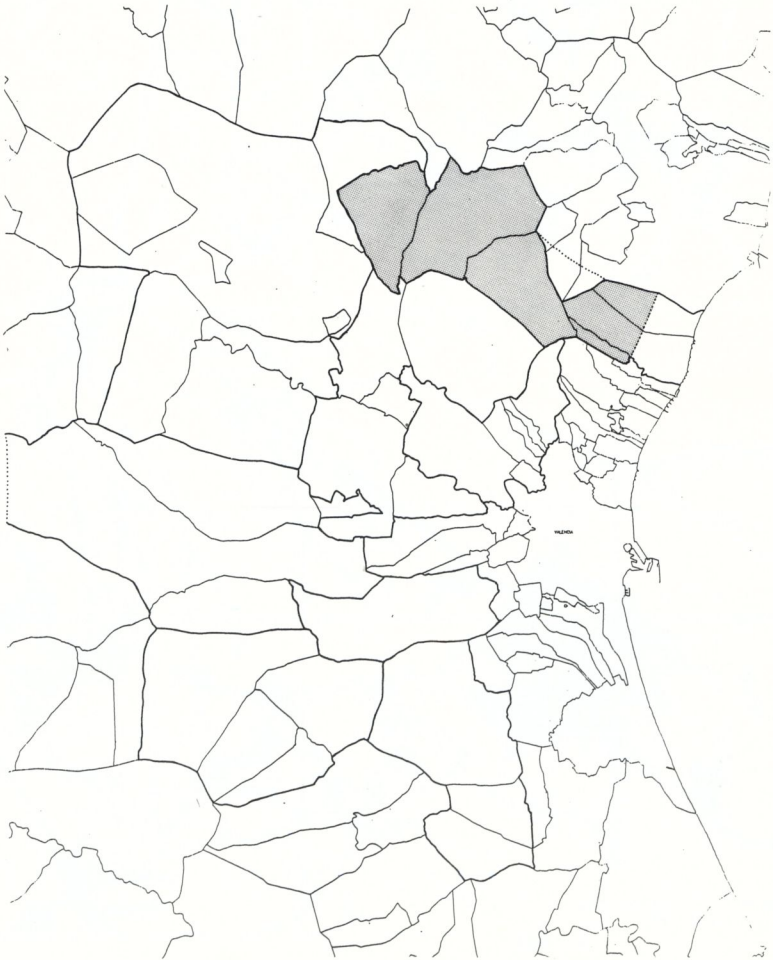
26

6

10 Km







Delimitación de los términos municipales incluidos en la zona



Situación de la cartografía en el área de estudio

1	Agrícola San Miguel	Náquera	4D
2	Alfinach	Puzol	2D
3	Bonanza	Náquera	3E
4	Bonanza (Ampliación)	Náquera	3E
5	Bonsol	Bétera	4D
6	Canteras, Las	Serra	4C
7	Collado dels Llops	Náquera	4D
8	Corral Nou	Náquera	4D
9	Extensión Zona Sur	Bétera	5E
10	Forriols, Els	Rafelbuñol	3E
11	Malla, el Rodeno y el Murtal, La	Segart	3C
12	LLoma, La	Olocau	6C
13	Loma I, La	Náquera	4D
14	Lomas, Las	Náquera	4D
15	Maravisa	Puebla de Vallbona	6E
16	Masia, La	Bétera	5E
17	Monasterios, Los	Puzol-Sagunto	2D
18	Mont Blau	Torres-Torres	3B
19	Mont-Ros	Náquera	4D
20	Mont-Ros II	Náquera	4D
21	Monte Picayo	Puzol-Sagunto	2D
22	Monteamor	Náquera	4C
23	Monteserra	Serra	5D
24	Paraíso Fuente Oro, El	Náquera	3D
25	Paz, La	Gilet	2C
26	Pedralvilla, La	Olocau	6D
27	Puntals, Els	Olocau	6C
28	Rodana, La	Petrés	2C
29	San Roque	Torres-Torres	3A
30	Tochar, El	Torres-Torres	3B
31	Ton-Ferrer	Torres-Torres	3A
32	Torre de Portacoeli	Serra	6D
33	Trencalls, Els	Náquera	4C
34	Valle de Santo Espiritu II	Gilet	2C
35	Valle Santo Espiritu	Gilet	2C

# La ladera sur de la Calderona



**A****B****C****D****E****1****2****3****4****5****6****7****7****2****10****3****16****16****16****16****16****16****16****16**

Benavites

Faura

Quartell

Borriairo de les

Quart de les

Vells

Sagunto

Paçol

El Puig

La Pobla de

Farigals

Hafetoria

Albalet dels

Tarongers

Petres

Biel

25

34

35

Alfara de Algimia

Torres-Torres

31

13

Algimia de Alfara

Estivella

Segar

11

30

Nàquera

Serra

8

Nàquera

8

22

33

8

19

20

5

Bétera

Gátova

Marines Viejo

Olocau

12

26

27

23

32

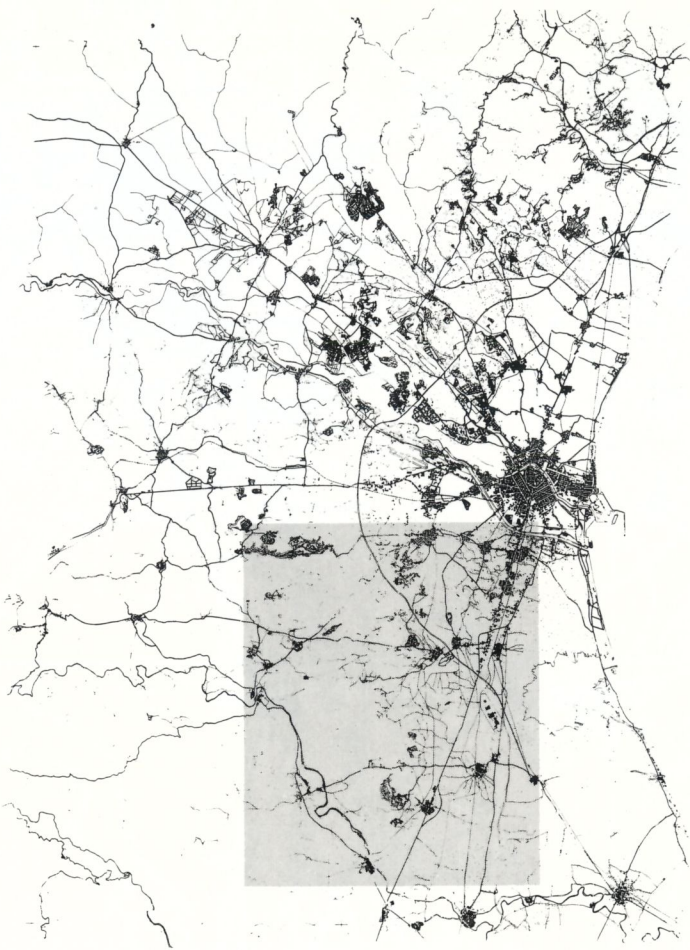
La Pobla de

Valbona



10 Km





Situación de la cartografía en el área de estudio

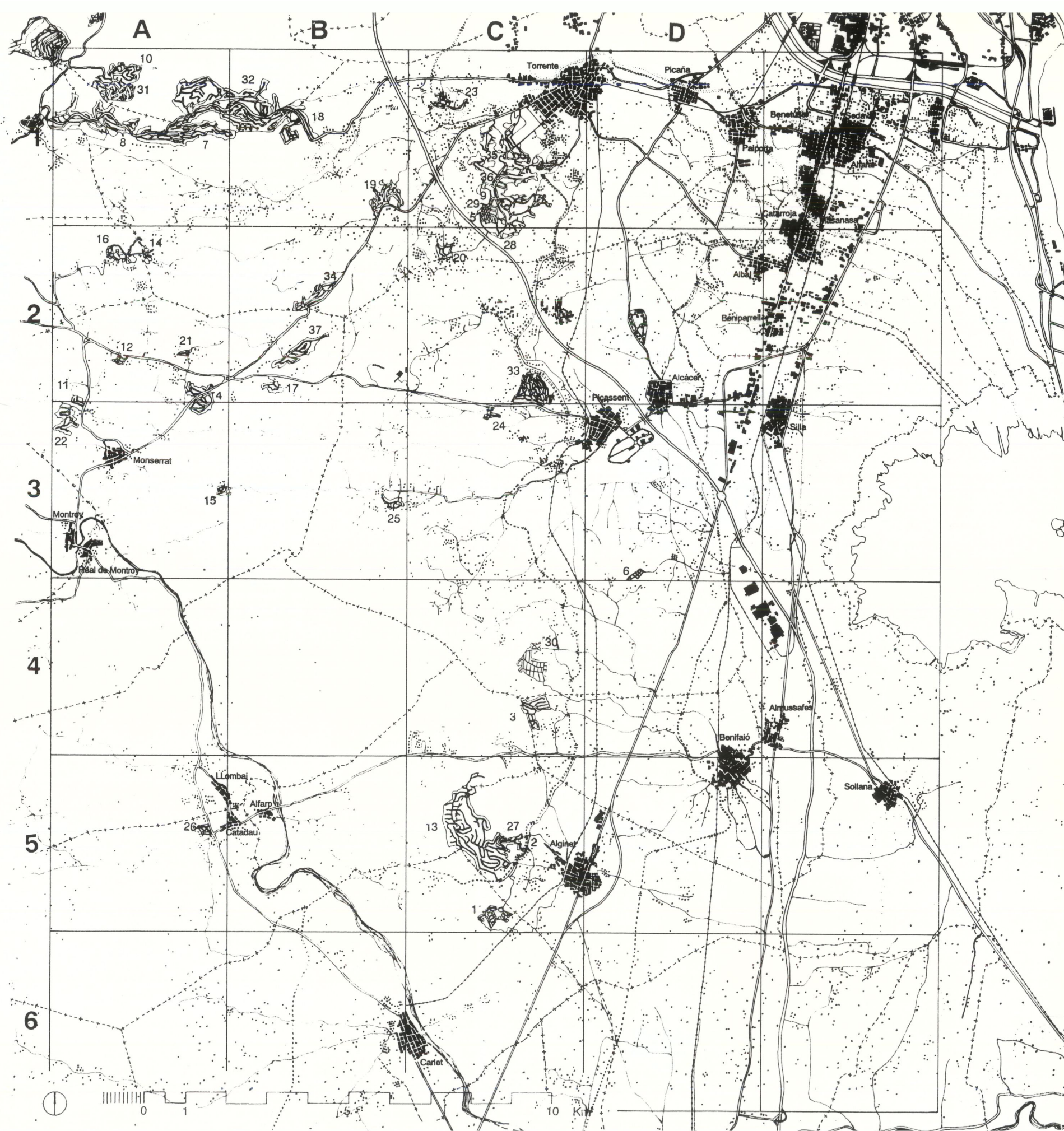


Delimitación de los términos municipales incluidos en la zona

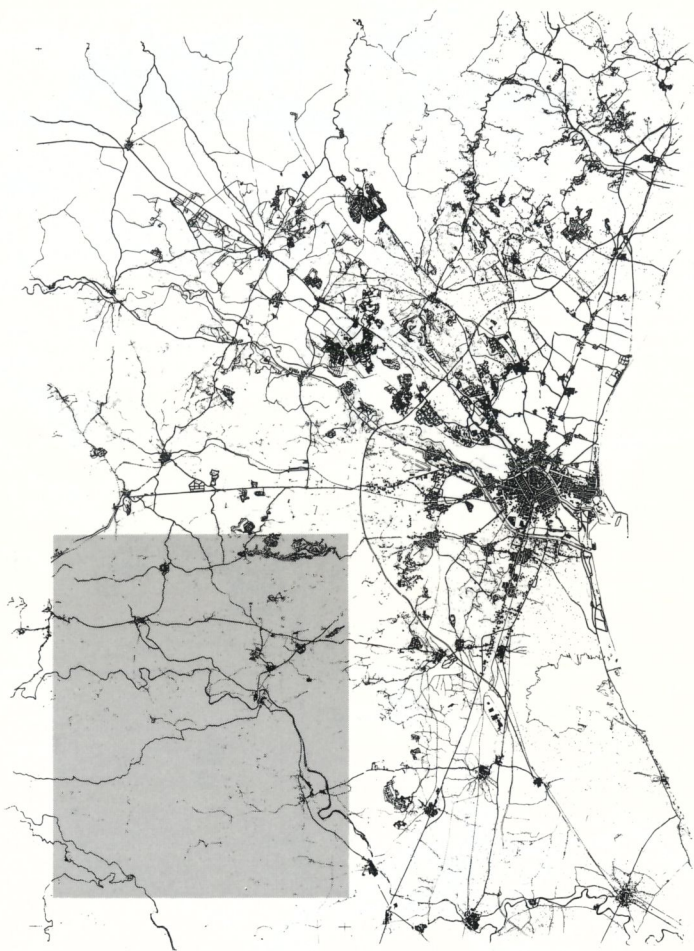
1	Ausias March	Carlet	5C
2	Cabessols, Els	Alginet	5C
3	Cloxes, Les	Benifayó	4C
4	Colinas de Venta Cabrera	Montserrat	2A
5	Colonia Blanca (El Vedat)	Torrent	1C
6	Coma, La	Picassent	3D
7	Cumbres de Calicanto I (también Calicanto)	Torrent	1A
8	Cumbres de Calicanto II (también Calicanto)	Torrent	1A
9	Dominicos (El Vedat)	Torrent	1C
10	Sierra Perenchiza II-La Esmeralda	Chiva	1A
11	Flare, El	Montserrat	2A
12	Huerto de la Rabasa	Montserrat	2A
13	Lagos, Los	Alginet	5C
14	Corral de Pavía	Torrent	2A
15	Maset del Pou	Montserrat	3A
16	Mas de Pavía	Turís-Torrent	2A
17	Monte Cabrera	Montserrat	2B
18	Monte Levante y Sto Domingo	Torrent	1B
19	Monte Real	Torrent	1B
20	Monte Redondo	Torrent	2C
21	Monte Rosado	Montserrat	2A
22	Ntra. Sra. de la Asunción	Montserrat	3A
23	Pantano, El	Torrent	1C
24	Pedregal, El	Picassent	3C
25	Pinar, El	Picassent	3B
26	Pueblo Nuevo	Catadau	5A
27	San Patricio	Alginet	5C
28	Santa Apolonia (El Vedat)	Torrent	2C
29	Santo Ángel (El Vedat)	Torrent	1C
30	Sierramar	Picassent	4C
31	Sierra Perenchiza (1ª fase)	Chiva	1A
32	Sto. Domingo y S. Miguel (Extensión de Calicanto)	Chiva	1B
33	Tancat del Alter, El	Picassent	2C
34	Tros-Alt	Torrent-Monserrat	2B
35	Valle del Carmen (El Vedat)	Torrent	1C
36	Vedat, El	Torrent	1C
37	Virgen de Monserrat	Montserrat	2B

# Entorno de Picassent





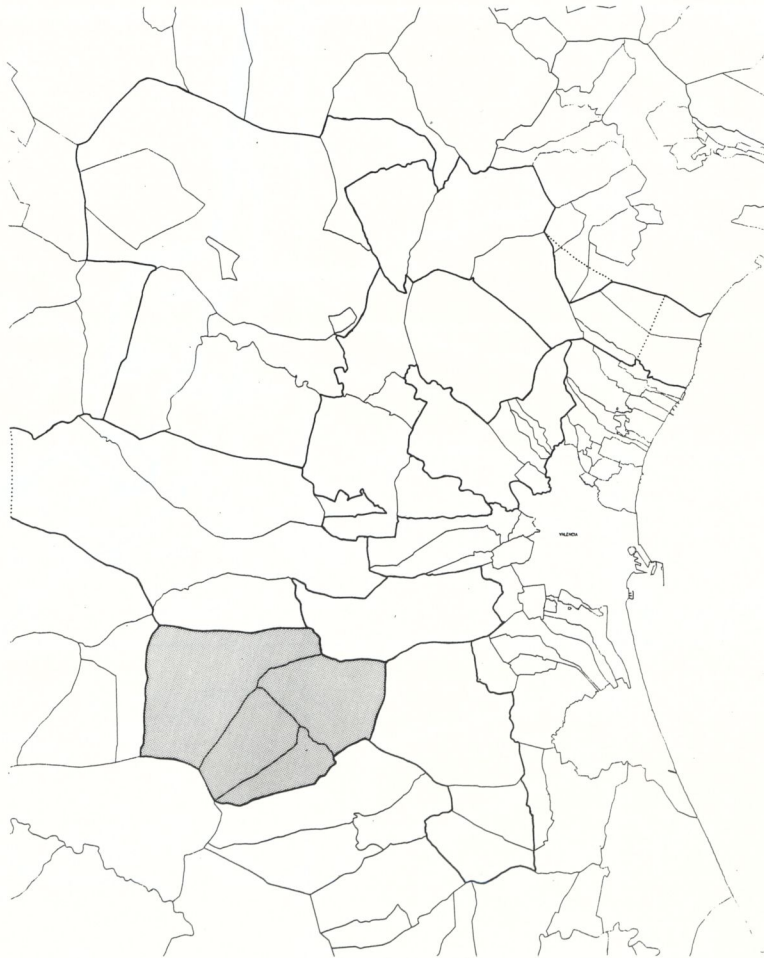




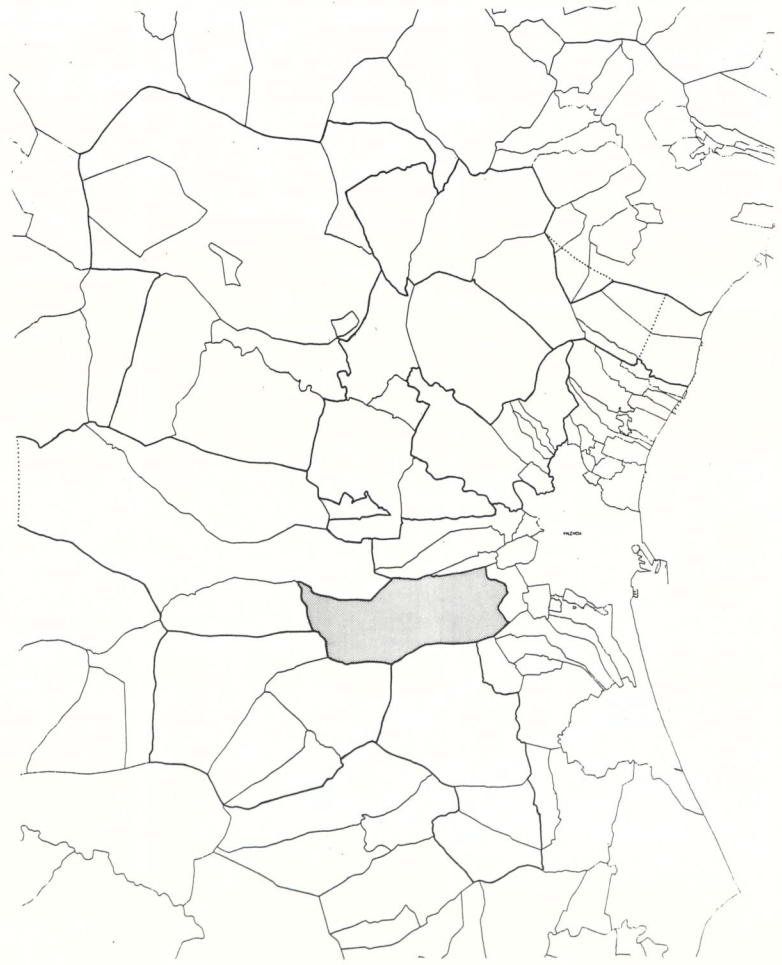
Situación de la cartografía en el área de estudio

1	Alto Pinar	Godolleta	1B
2	Altury (1ª fase)	Turís	3B
3	Altury (2ª fase)	Turís	3B
4	Colinas de Venta Cabrera	Montserrat	2E
5	Complejo Residencial (Baixauli-Mocholí)	Macastre	2A
6	Cumbres de Calicanto	Godolleta	1D
7	Cumbres de Calicanto II (también Calicanto)	Torrent	1D
8	Flare, El	Montserrat	2D
9	Fuente del Mico	Buñol-Alborache	2A
10	Huerto de la Rabasa	Montserrat	2D
11	Llanorell, El	Macastre	4A
12	Corral de Pavía	Torrent	1D
13	Maset del Pou	Montserrat	3E
14	Mas de Pavía	Turís	1D
15	Monte Cabrera	Montserrat	2E
16	Monte Calahuet	Turís	1B
17	Monte Levante y Sto Domingo	Torrent	1E
18	Monte Rosado	Montserrat	2E
19	Ntra. Sra. de la Asunción	Montserrat	2D
20	Pueblo Nuevo	Catadau	5E
21	Santiago Apóstol.	Alborache	2A
22	Sierra Perenchiza (1ª fase)	Chiva	1D
23	Sto. Domingo y S. Miguel (Extensión de Calicanto)	Chiva	1E
24	Tros-Alt	Torrent- Montserrat	2E
25	Virgen de Monserrat	Montserrat	2E

# La sierra al suroeste



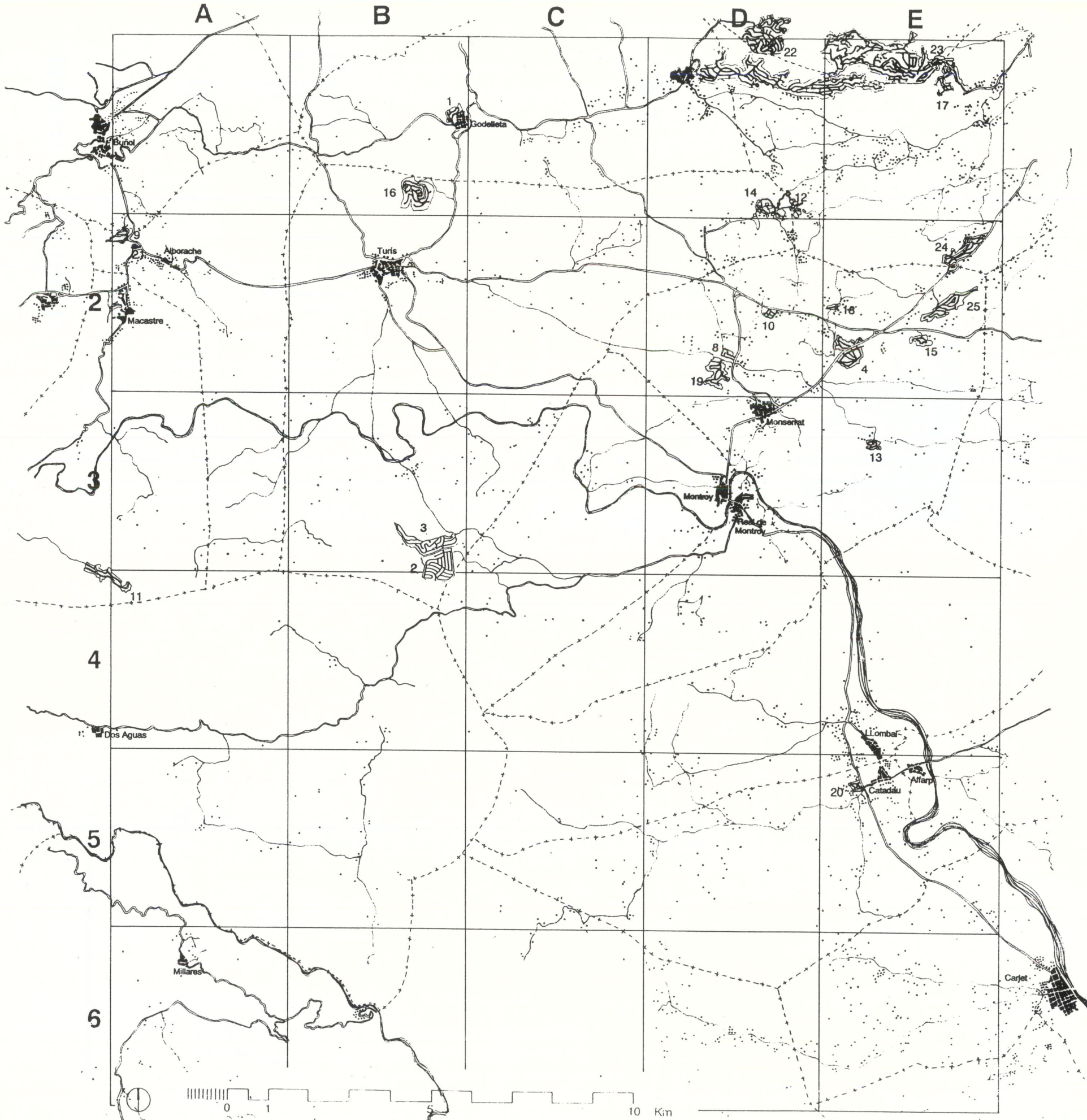
Segunda periferia



Primera periferia

Delimitación de los términos municipales incluidos en la zona





A

B

C

D

E

1

Codolleta

22

23

17

16

Turis

14

12

24

2

Alborache

Macastre

10

18

15

19

8

4

Monserat

13

3

3

2

Montroy

Piedra de Montroy

11

4

Dos Aguas

Llombard

5

20

Catadau

Alfarp

6

Millares

Carjet

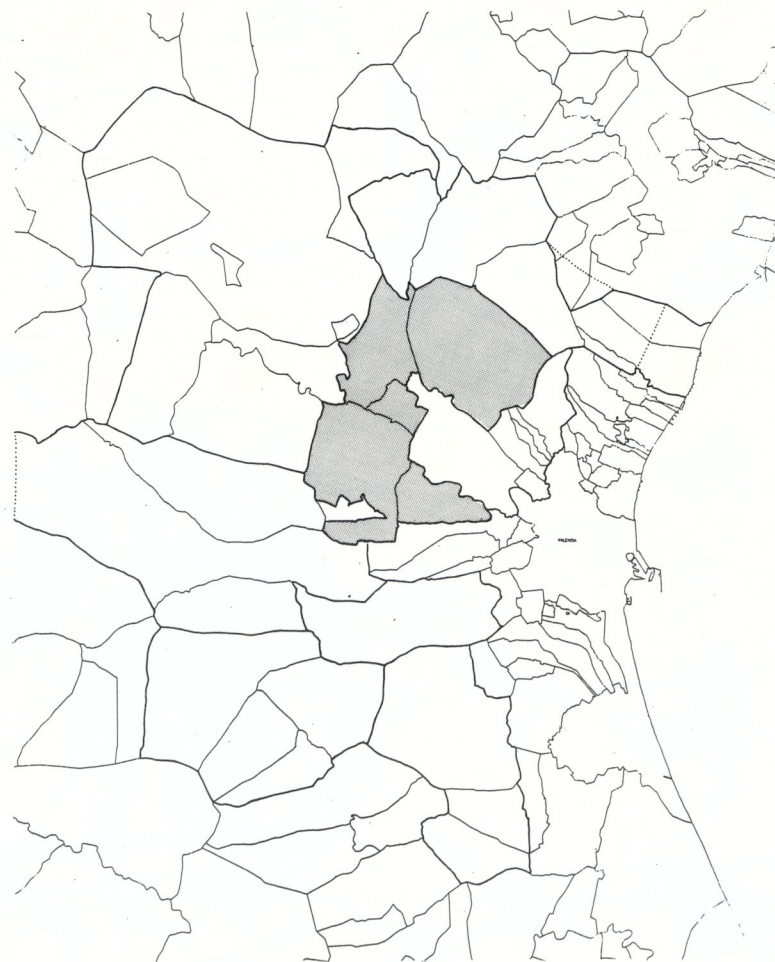


10 Km

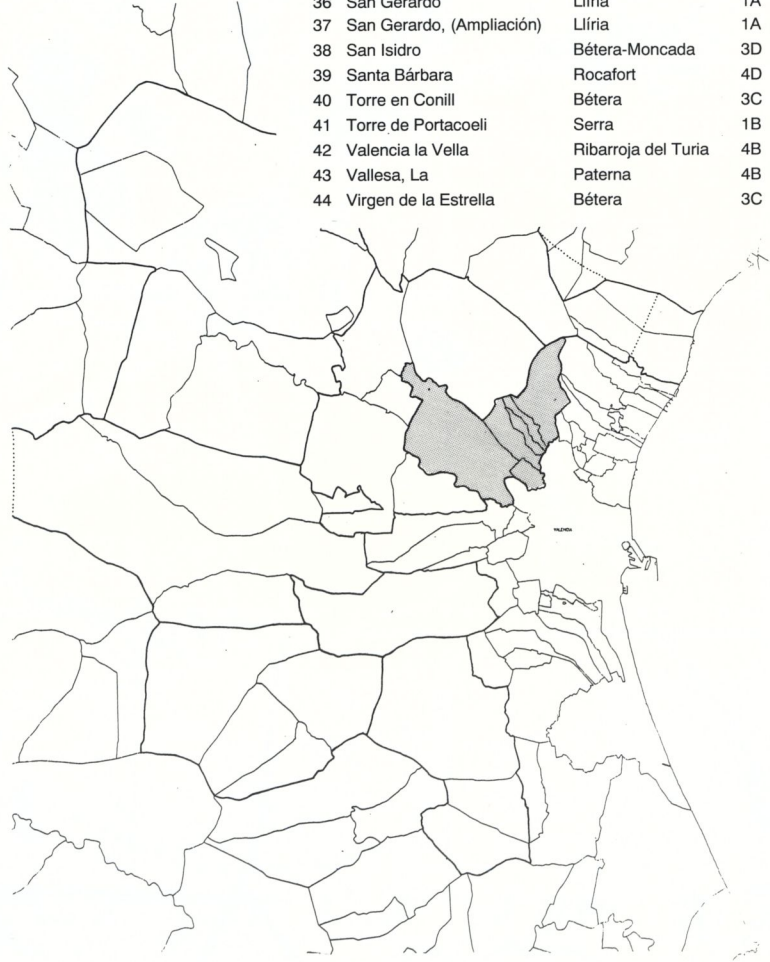




Situación de la cartografía en el área de estudio



Segunda periferia



Primera periferia

1	Bonsol	Bétera	2D
2	Campo Olivar	Godella	4D
3	Cañada, La	Paterna	4C
4	Clot de Navarrete	Ribarroja del Turia	4B
5	Cruz de Gracia	Paterna-Godella	4D
6	Cuatro Vientos I	Puebla de Vallbona	3A
7	Cuatro Vientos II	Puebla de Vallbona	3A
8	Cumbres de San. Antonio	Bétera-Paterna	3C
9	Diamante, Colonia	Ribarroja del Turia	4A
10	Entre Naranjos	Ribarroja del Turia	4B
11	Extensión	Rocafort	4D
12	Extensión Zona Sur	Bétera	3C
13	LLoma, La	Olocau	1B
14	Carasoles, Los	Ribarroja del Turia	5B
15	Maravisa	Puebla de Vallbona	3B
16	Mas Camarena	Bétera	3C
17	Masía, La	Bétera	2C
18	Masías	Moncada	3D
19	Monte Alcedo	Ribarroja del Turia	4B
20	Monte Alcedo (Ayto.)	Ribarroja del Turia	4B
21	Monte Alegre	Puebla de Vallbona	3A
22	Monte Blanco	Líria	1A
23	Monte Cañada	Paterna	4C
24	Monte Colorado I	Puebla de Vallbona	2A
25	Monte Colorado II	Puebla de Vallbona	2A
26	Monte Colorado III	Puebla de Vallbona	2A
27	Monte Plantío	Paterna (San Antonio de Benagéber)	4C
28	Monteserra	Serra	1B
29	Montesol, Colonia	Eliana, La	3B
30	Oasis San Vicente	Líria	1A
31	Pedralvilla, La	Olocau	1B
32	Plantío, El	Paterna	4C
33	Pous de Valencia la Vella, Els	Ribarroja del Turia	4B
34	Presa, La	Manises	4B
35	Regalón, El	Líria	2A
36	San Gerardo	Líria	1A
37	San Gerardo, (Ampliación)	Líria	1A
38	San Isidro	Bétera-Moncada	3D
39	Santa Bárbara	Rocafort	4D
40	Torre en Conill	Bétera	3C
41	Torre de Portacoeli	Serra	1B
42	Valencia la Vella	Ribarroja del Turia	4B
43	Vallesa, La	Paterna	4B
44	Virgen de la Estrella	Bétera	3C

Delimitación de los términos municipales incluidos en la zona



