



El Norte.

# Paseo Geológico por Cuenca

por Luis Angel Alonso Matilla

(por tason99-google)





Esa Cuenca interior, esa calma..






(por Maqueo Google)  
(por Maqueo Google)

Cuenca, Cuenca, Cuenca. ¿Quién lo diría?.





Cuenca. ¿Es cierto lo que dicen de ti ...?

(por juandeCT-google)





(por FLG-Google)

Al comenzar el recorrido geológico con el programa Google Earth 5/6 de la **Provincia de Cuenca**, se han de ir preparando los nada menos que 49 mapas geológicos de escala 1:50.000 que, con mayor o menor plenitud, conforman este territorio.

Al mismo tiempo se va efectuando una evaluación previa de la densidad de imágenes 'estáticas'-fotogramas- cedidos a Google- y recorridos del vehículo de Google Earth. De esta forma se va desglosando el paseo por toda la provincia en tres tipos de archivos cuya definición de Norte -Centro- Sur- deviene tan solo de pretender una densidad informática pareja.

Al igual que en otros recorridos peninsulares, a disposición pública, la dinámica para la realización de estos es similar. El sentido es de N (norte) a S (sur) y si bien existen zonas de interés geológico que no han sido consideradas, esto se debe a que en los Google Earth 5/6 no existe ninguna referencia, y por el carácter estricto de la realización de toda esta serie, el de no aportar ninguna información adicional sino tan solo la que cada uno- al igual que yo- puede encontrar en esa fuente citada de Google.

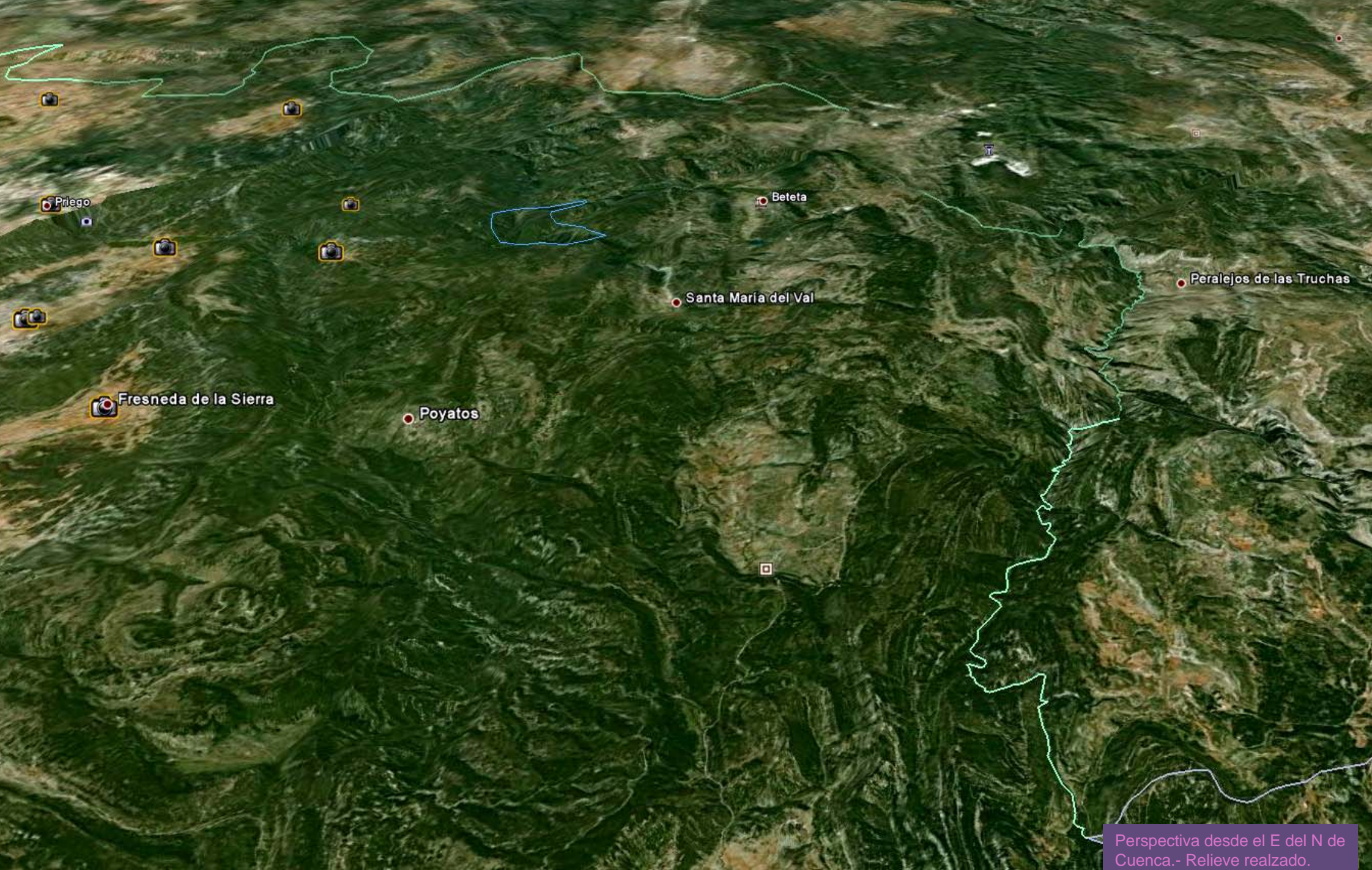
Cuando cada cual la haga suya la ampliará corregirá o reducirá a su voluntad. Eso espero.

En este primer archivo, denominado **Cuenca Norte** he trabajado con los siguientes Mapas Geológicos de España- E 1:50.000: Auñón, 537; Valdeolivas, 538; Peralejos de Las Truchas, 539; Sacedón, 562; Priego, 543; Fuertescusa, 564; Tragacete, 565; Almonacid de Zorita, 585; Gascueña, 586; Las Majadas, 587; Zafrilla, 588; y Terriente, 589.

Que lo disfrutes.

Luis Angel Alonso Matilla





Prilego

Beteta

Peralejos de las Truchas

Santa María del Val

Fresneda de la Sierra

Poyatos

Perspectiva desde el E del N de Cuenca.- Relieve realizado.





Pongámonos pues a pasear por Cuenca..

(por Daviles & Mariangeles Google)





Budia

Alocén

Pareja

Escamilla

Guadalajara.

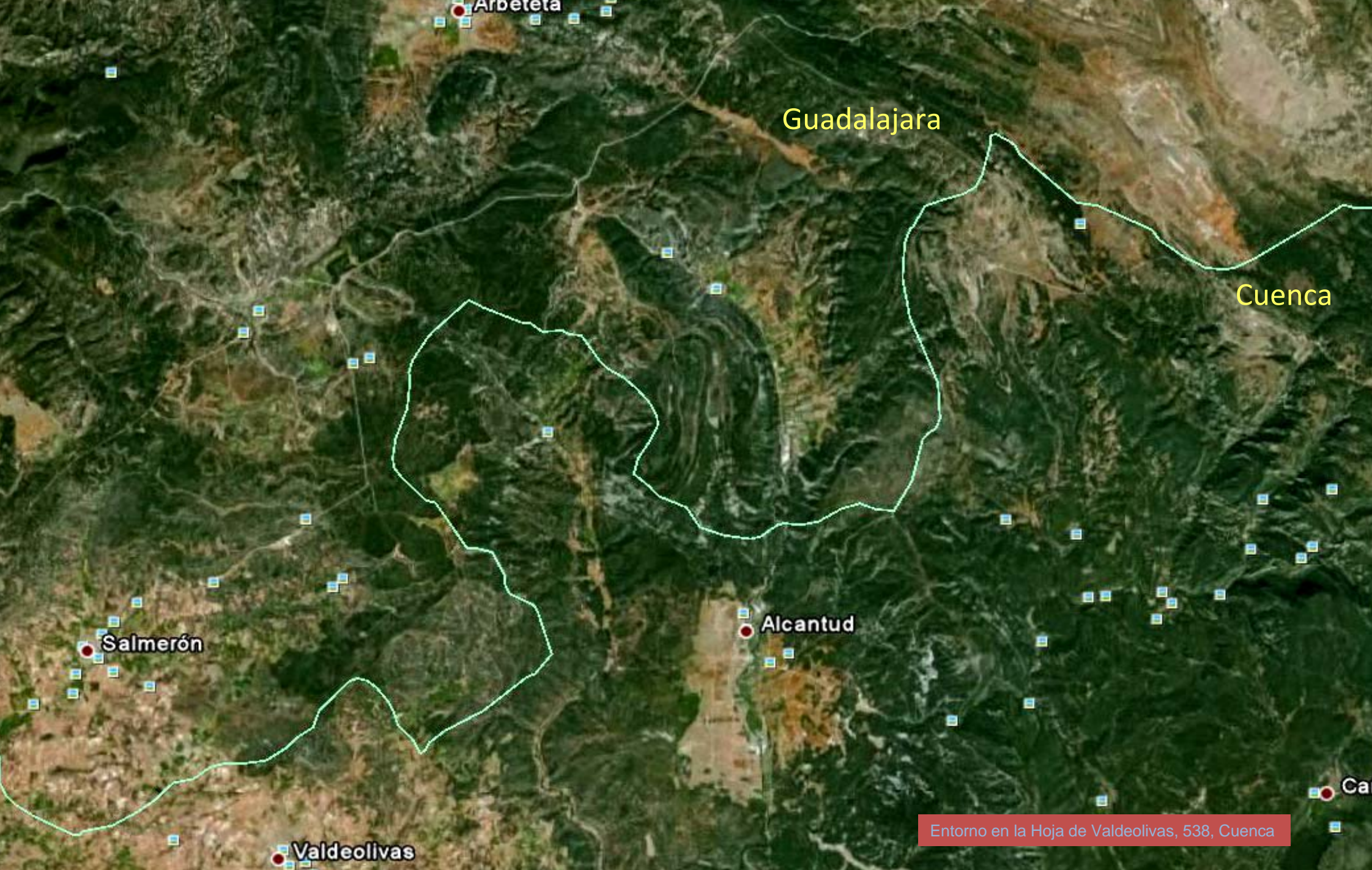
Cuenca-

Millana

Auñón

Entorno en la Hoja de Auñón, 537. Cuenca-





Guadalajara

Cuenca

Salmerón

Alcantud

Valdeolivas

Ca

Entorno en la Hoja de Valdeolivas, 538, Cuenca






Calizas y dolomías de la Ciudad Encantada. Cenomaniense-Turonense. Cretácico. Hoz Somera. En Carrascosa. NE Hoja de Valdeolivas. (por rogaes-google)





Sima del Campo, El Pozuelo. Relieves calizos mesozoicos al N de Los Mojones. NE Hoja de Valdeolivas, 538. (por jlopezarcas-google)






Calizas del Cretácico Sup. Hoz de Tragavivos. Arroyo de las Loberas. E de Santa Crstina. SE Hoja de Valdeolivas. (por gmonte-google)





Calizas del Cretácico Sup. Hoz de Tragavivos. En Carrascosa Hacia Arroyo de la Hocedilla. SE Hoja de Valdeolivas (por gavillo-google)/  
Formación de travertino, en Cretácico sobre el Río Guadiela.S de Santa Cristina SE Hoja de Valdeolivas (por jlopezarcas-google)





Cascada del Infiernillo. Entre calizas del Cretácico Sup. S de Santa Cristina. SE Hoja de Valdeolivas. (por mKFuLo-Google)





Río Guadiela. NW de Santa Cristina. .Zona de Cretácicos carbonatados Coniacienses. SE Hoja de Valdeolivas. (por Mariano-Google)





Río Guadiela. NW de Santa Cristina. .Zona de Cretácicos carbonatados Coniacienses. SE Hoja de Valdeolivas. (por Mariano-Google)





Detalle de travertino en las calizas del Cretácico Sup, al S de Santa Cristina. SE Hoja de Valdeolivas. (por sanferMIB-Google)





Farallón de dolomías Fm Ciudad Encantada. Cretácico Turoniense. Río Guadiela. Estrecho de Toriles en Alcantud S Cerro Escrita. (por Adolfo Soriano-Google)





Areniscas, arcillas y conglomerados Mioceno Med. Unidad Media. W de Arandilla del Arroyo. S Hoja de Valdeolivas.





Areniscas, arcillas y conglomerados. Mioceno Inf.- Med. Unidad basal. NE de Arandilla del Arroyo. S Hoja de Valdeolivas.



CM-210



Empieza con un falso túnel. SW  
Cañizares. SE Hoja Valdeolivas



Guadalajara

Cuenca

Poveda de la Sierra

Peralejos de las Truchas

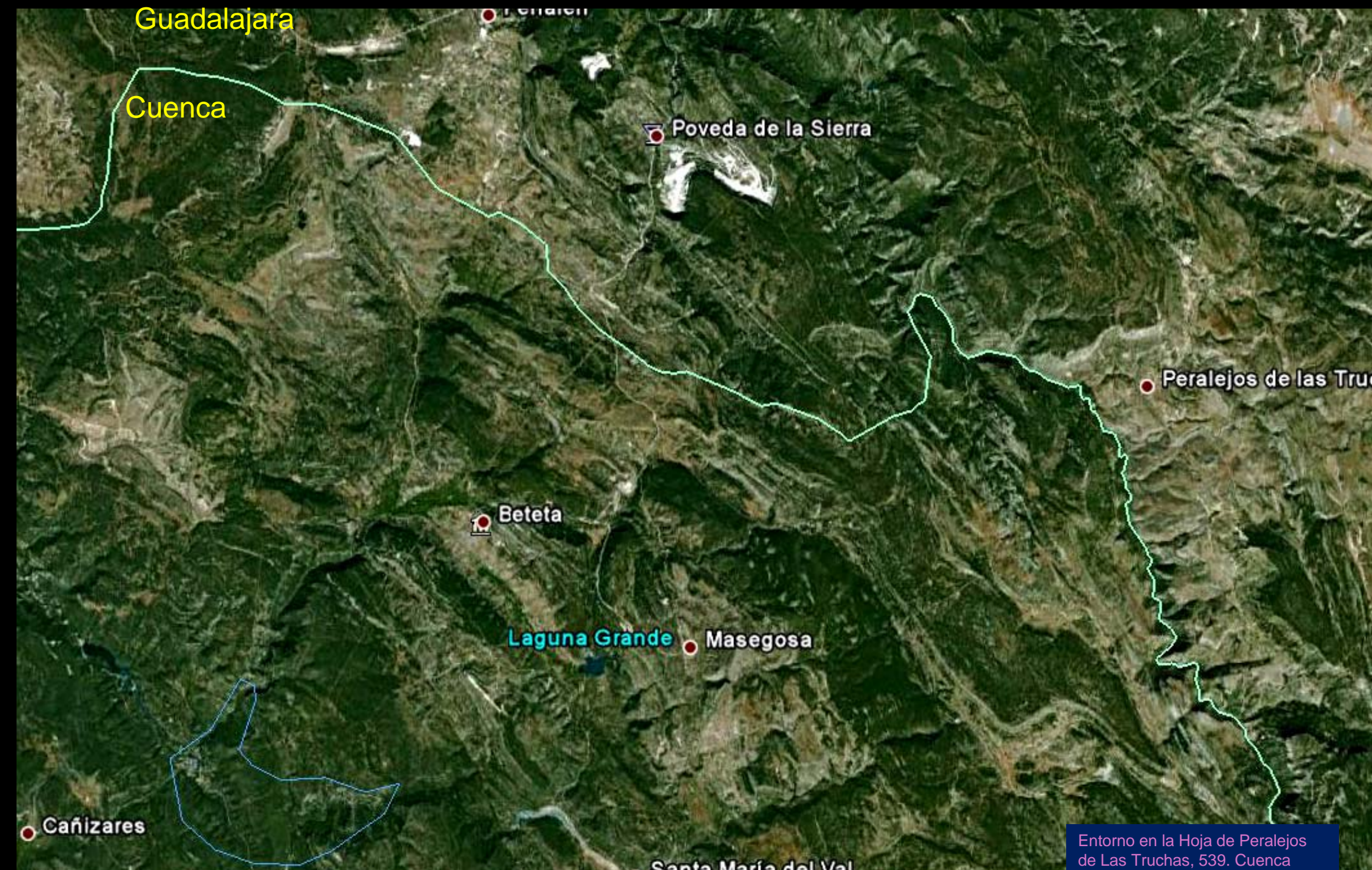
Beteta

Laguna Grande Masegosa

Cañizares

Santa María del Val

Entorno en la Hoja de Peralejos de Las Truchas, 539. Cuenca







Dolomías y margas del Cenomaniense. Cretácico Sup. El Machorro. En Beteta y SW de Peralejos de La Truchas. SE de la Hoja de P. Truchas. (por Ijimen3-Google)





Formación carbonatada de Chelva. Jurásico Lias-Dogger. Junto al Tajo. SE de Machorro. Beteta. E Hoja de Peralejos de Las Truchas. (por Ijimen3-Google)





Desfiladero de Las Rochas- Río Tajo. Entre relieves Jurásico Inf-Med. E Hoja de Peralejos de Las Truchas. (por Ijimen3-Google)





(por Ijimen3-google)

El Tajo en el paraje de Las Quebrantás.  
Esa Cuenca.



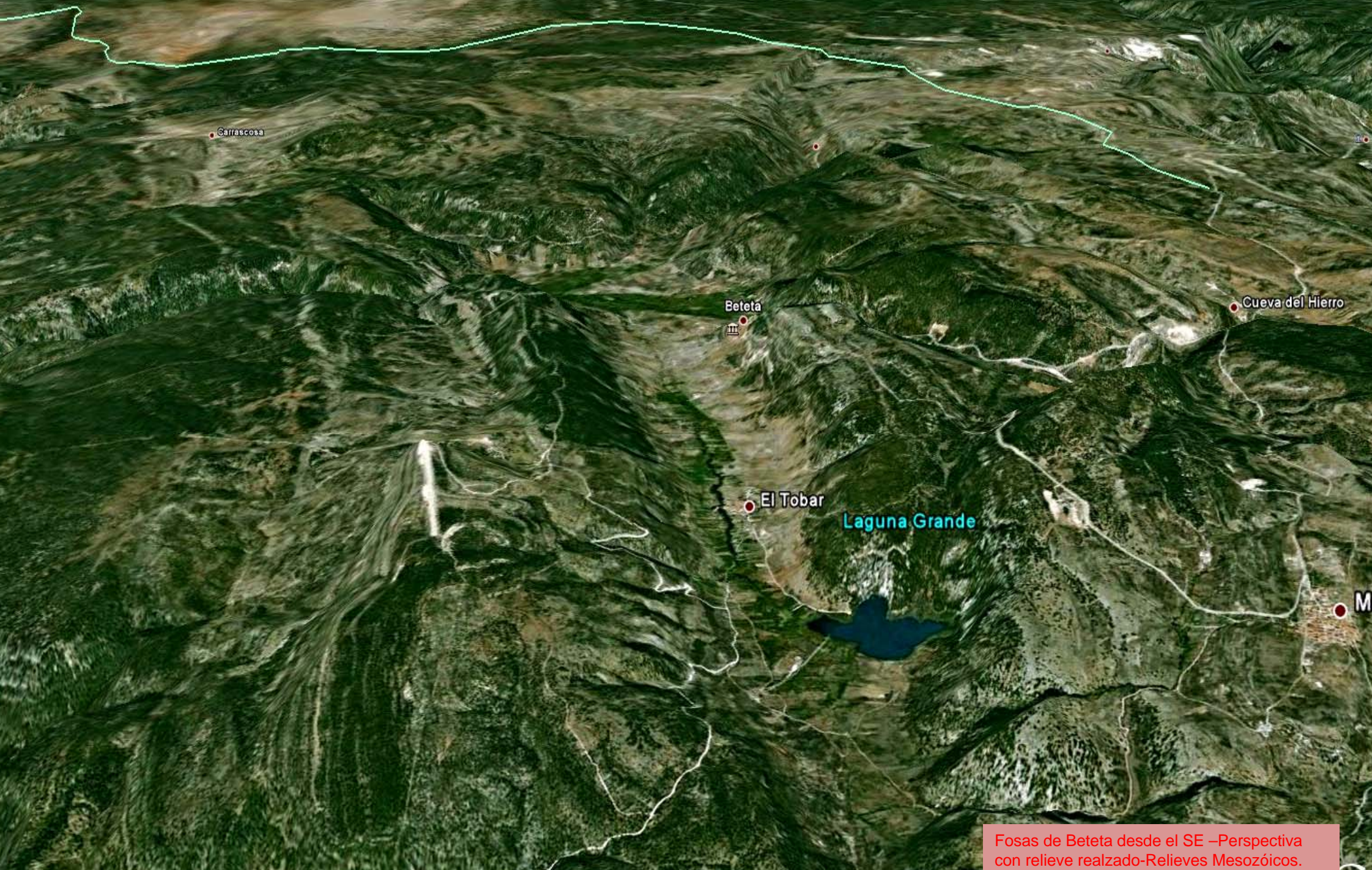


(por Ijimen3-google)

Los Tajos ¿son solo cortes del terreno?

Cuenca





Carrascosa

Beteta

III

Cueva del Hierro

El Tobar

Laguna Grande

M


Fosas de Beteta desde el SE –Perspectiva con relieve realzado-Relieves Mesozóicos.





Embalse Molino de Chíncha (por sergiogas-google) En Cañizares. W Hoja de Peralejos de Las Truchas





(por gabillo-google)



(por Antonio Cebrián-Google)

Embalse del Molino de Chincha, en Mioceno. Terciario.  
Cerrada en Calizas del Cretácico Coniaciense.





Paredes verticales de rocas carbonatadas Mesozóicas en la Hoz de Beteta. Río Guadiela (por Joaquín Mateo-Google) SW Hoja de Peralejos de Las Truchas.





Rocas carbonatadas Mesozóicas- calizas/dolomías- en la Hoz de Beteta. SW Hoja de Peralejo de Las Truchas. (por Daviles&Mariaangeles- Google)





Rocas carbonatadas- calizas/dolomías- Mesozóicas en la Hoz de Beteta.  
SW Hoja de Peralejo de Las Truchas. (por davidlozoya- Google)





Laguna Grande. Al fondo Arcillas rojas del Keuper y relieves de calizas y dolomías del Lías Pliensbachiense, Jurásico de la zona de Cabeza de La Torre. Centro S Hoja de Peralejos de Las Truchas. (por Rober 86-google)





Dolomías tableadas de Imón. Rethiense. NE Laguna Grande. Centro S Hoja de Peralejos de Las Truchas. S Cueva del Hierro. (por adolfo soriano-google)





Río Cuervo. SE de Santa Maria del Val. S Hoja de Peralejos de las Truchas y N de Fuertescusa. (por j.a. meseguer moreno-Google)






En Valsalobre, Arroyo de Valdernando (por Vicente Poyatos-Google) W Hoja de Peralejos de Las Truchas

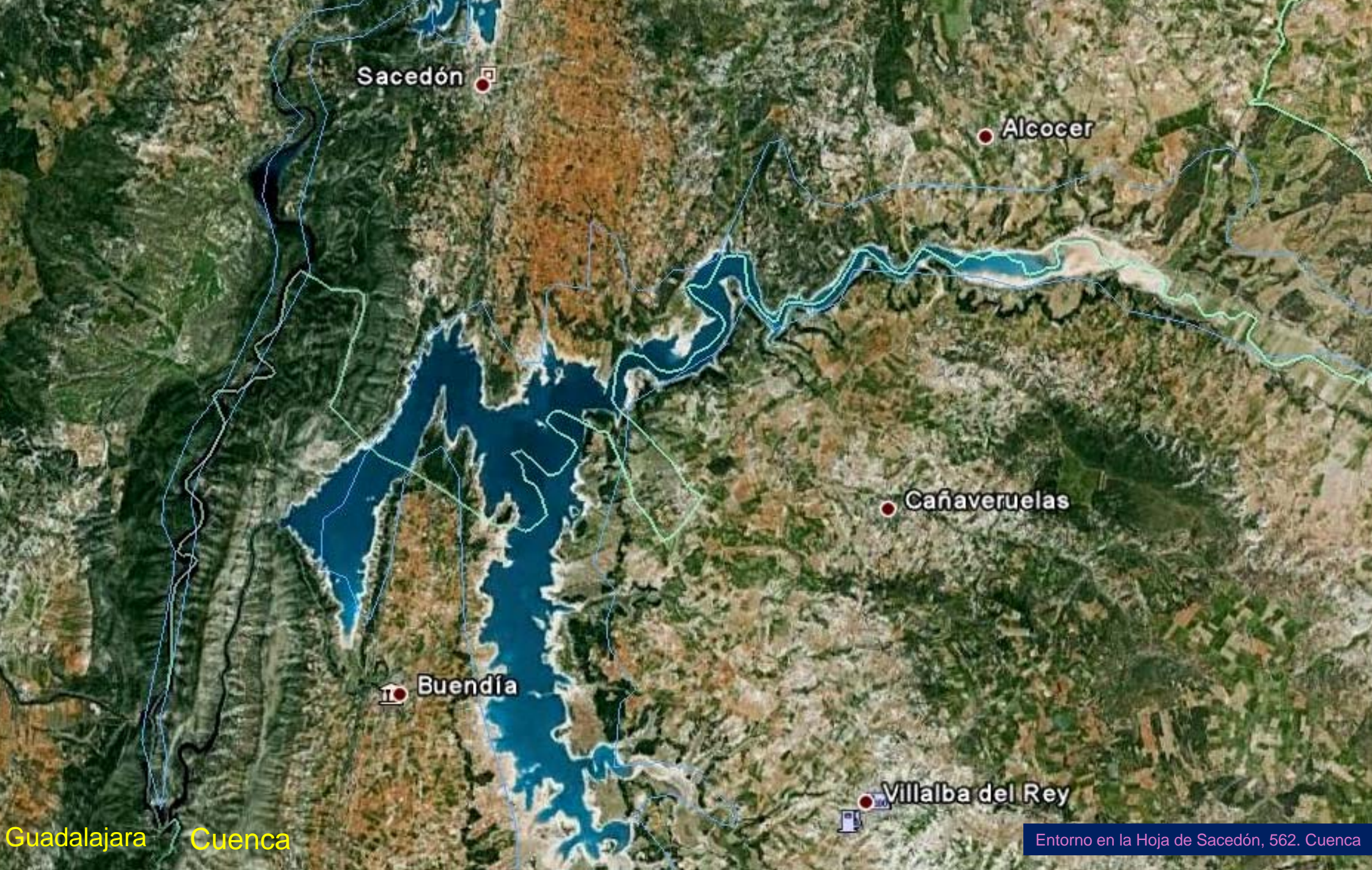




Embalse de La Tosca. Vaso, Planta, Cerrada, Vaso. (por J.A Meseguer Moreno/mundele-Google) al NW de Santa María del Val. S Centro Hoja de Peralejos de Las Truchas.







Sacedón

Alcocer

Cañaveruelas

Buendía

Villalba del Rey

Guadalajara Cuenca

Entorno en la Hoja de Sacedón, 562. Cuenca






Rambla entre Agenienses, Terciarios. En Castejón.  
E Hoja de Sacedón. (por er\_castejonero-google)





Relieves Mesozóicos de pliegues tumbados y muy tectonizados, al W de Los Hueyares. En NW Embalse de Buendía Centro W Hoja de Sacedón. (por hermanliviu-google)






Embalse de Buendía, cerrada. (por juanan/winax-google) En W Hoja de Sacedón





Meandro, aguas abajo de la cerrada del Embalse de Buendía. Materiales del Senoniense. Cretácico Sup. W Hoja de Sacedón. (por juanan-google)






Orilla del Río Guadiela, aguas abajo del Embalse de Buendía. (célitico999-google) Fm Dolomías Ciudad Encantada. Cretácico Turoniense. W de Buendía. W Hoja de Sacedón





Cañón del Río Guadiela. Fm Dolomías Ciudad Encantada. Cretácico Turoniense. W de Buendía. W Hoja de Sacedón (por martinidexian-google)





Embalse del Bolarque en zona de Cretácicos Sup. SW Hoja de Sacedón (por juanan-google)





© Andaper

Panorámica del Embalse del Bolarque. SW Hoja de Sacedón. Relieves carbonatados mesozóicos.





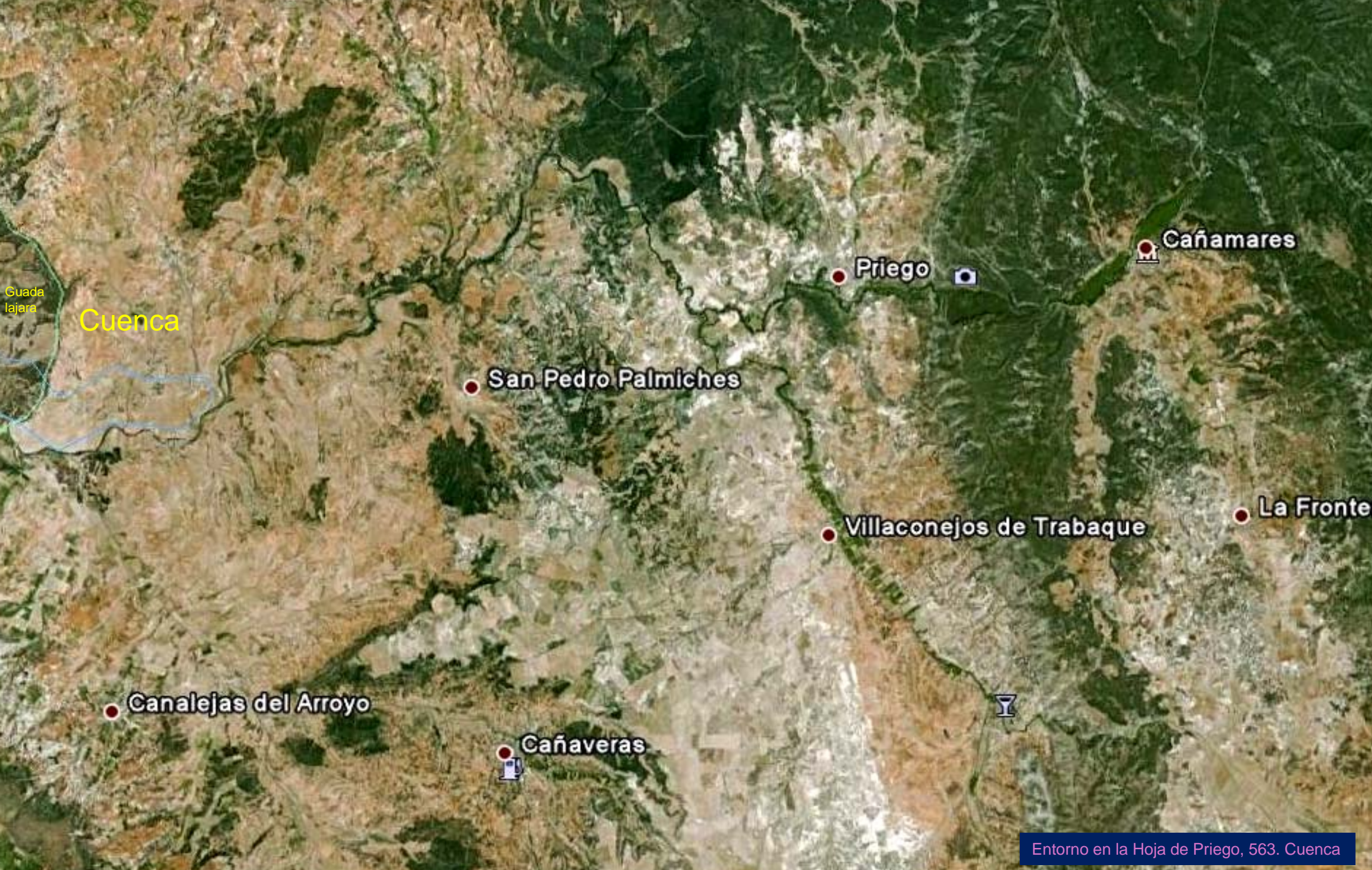
Campos de Buendía. Terciario arcilloso, Mioceno Inf. SE de B. (por manoleky-google)





Arcillas y areniscas del Orleaniense. Aragoniense, Mioceno Terciario. NE de Alcohuate. (por fongurtu-google). Centro E Hoja de Sacedón





Cuenca

Guada  
lajara

San Pedro Palmiches

Priego

Cañamares

Villaconejos de Trabaque

La Fronte

Canalejas del Arroyo

Cañaveras





Campos de Priego-al NE- desarrollados en Mioceno, Terciario. (por JoseanCorredor-Google) NE Hoja de Priego





Lutitas y arenas del Oligoceno –Mioc. Terciario. SE de Albendea, junto al río. Centro N Hoja de Priego





Lutitas y arenas con yesos bioturbados del Oligoceno –Mioc.  
Terciario. SE de Albendea, junto al río. Centro N Hoja de Priego





Lutitas y arenas con yesos bioturbados del Oligoceno –Mioc. Terciario. SE de Albendea, junto al río. Centro N Hoja de Priego





Lutitas y arenas con yesos bioturbados del Oligoceno –Mioc.  
Terciario. SE de Albendea, junto al río. Centro N Hoja de Priego





En la zona imagen anterior. Falla en las lutitas y arenas con yesos bioturbados del Oligoceno -Mioc. Terciario. SE de Albendea, junto al cruce del Río Guadiela. Centro N Hoja de Priego






Margas, arcillas, y yesos del Cretácico Sup.-Paleoceno, Terciario. SE Fuente del Cofrade. N Hoja de Priego.





Hoz de Priego, con Triásico y Jurásico al fondo. NE de Hoja de Priego. (por JoseanCorredor-Google)





Brechas dolomíticas de Cuenca. Senoniense.  
Cretácico Sup. Barranco al E de Priego. NE Hoja de P.





Detalle imagen anterior: Brechas dolomíticas de Cuenca. Senoniense. Cretácico Sup. Barranco al E de Priego. NE Hoja de P.





Relieves, dolomías/calizas, Mesozóicos-Cretácicos –Al E de Priego. NE Hoja de P. (por ventpluig/csb-google)





Calizas de Barahona. Liásico, Jurásico.  
Barranco al E de Priego. NE Hoja de P.



Desde las calizas y dolomías tableadas de Cuevas Labradas, calizas de la Fm Carbonatada de Chelva. Cretácico Sup. Barranco al E de Priego. NE Hoja de P.







Fm Carbonatada de Chelva. Cretácico Sup.  
Barranco al E de Priego. NE Hoja de P.





CM-2023




Formación dolomías del Cretácico Sup.  
Barranco al E de Priego. NE Hoja de P.





Tipologías erosivas fluviales en las dolomías de la Ciudad Encantada, del Turoniense, Cretácico Sup. Barranco al E de Priego. NE Hoja de P.





Tipologías erosivas fluviales en las dolomías de la Ciudad Encantada, del Turoniense, Cretácico Sup. Barranco al E de Priego. NE Hoja de P.





Desfiladero Río Escabas. E de Priego. Cretácico Sup.  
(por CHEZAL\_Google) NE Hoja de Priego

CM-2003  
31






Túneles sin revestimiento en dolomías/calizas mesozóicas. En Fuertescusa. Río Escabas. NE Hoja de Priego. (por mundele-google)





Túnel en dolomías del Cretácico Sup. Y espejos de falla. NE Hoja de Priego. W de Fuertescusas





Túneles sucesivos sin revestimiento en las dolomías del Cretácico Sup. NE Hoja de Priego. W de Fuertescusa





Cretácico Sup. SW de Cañamares. (por Mariano-Google) NE Hoja de Priego.






Hoz de Priego. Calizas del Coniaciense, Senoniense, Cretácico Sup. E de Priego. NE de Hoja. (por esquer01-google)







Río Trabaque al NW de Priego. Centro N  
Hoja de Priego. (por adolfo soriano-google)





Cascada Río Trabaque en las calizas del Coniaciense, Senoniense, Cretácico Sup. al E de Albalate de Las Nogueras. SE Hoja de Priego (por bombarra-google)






Calizas del Coniaciense, Senoniense, Cretácico Sup. La Hoz al E de Albalate de Las Nogueras. SE Hoja de Priego (por valer ovis-google)







Paisajes en un giro de 180°. Al E de Albalate de Las Nogueras. SE Hoja de Priego.



 Fuertescusa

 Poyatos

 Fresneda de la Sierra







Formación travertínica en el Oligoceno, Terciario, al N de Fuertescusa. NW Hoja de F. (por Carlos Mercader-Google)





Rio de Fuertescusa. Al E de la población. NW  
Hoja de F. (por Carlos Mercader-Google)





Cuevas del Tabaco/del Aire. Cretácico Sup. En Los Galayos, junto Río Escabas (por tarcalju-google) W Hoja de Fuertescusa





Nacimiento del Río Cuervo. E de El Perchel. E Hoja de Fuertescusa. (por Joseba Etxebeste-Google)





Travertino en el nacimiento del Rio Cuervo. E de El Perchel. E Hoja de Fuertescusa.(por Paco Gomez Bueno-Google)





Río Cuervo, E de Vega del Codorno (por Pak-  
ito/suicida62-Google) E Hoja de Fuertescusa





Río Cuervo. (por José A. Pereda.-Google) E de Vega del Codorno. E Hoja de Fuertescusa.





La Hoz de Poyatos. Al SE entre calizas y dolomías Jurásicas.  
Centro Hoja de Fuertescusa (por Latejavan-Google)






Cretácico Sup. Peña del Halcón al SW de Tragacete.  
SE Hoja de Fuertescusa. (por jlopezarcas-google)





Relieves Cañón del Escabas. Cretácicos Sup. Sierra de los Barrancos. SE Hoja de Fuertescusa. (por jlopezarcas/meli-c1-google)





Cascada en calizas/dolomías Jurásicas. En la Casa de Los Olmos. Las Majadas. S Hoja de Fuertescusa (jlopezarcas-google)





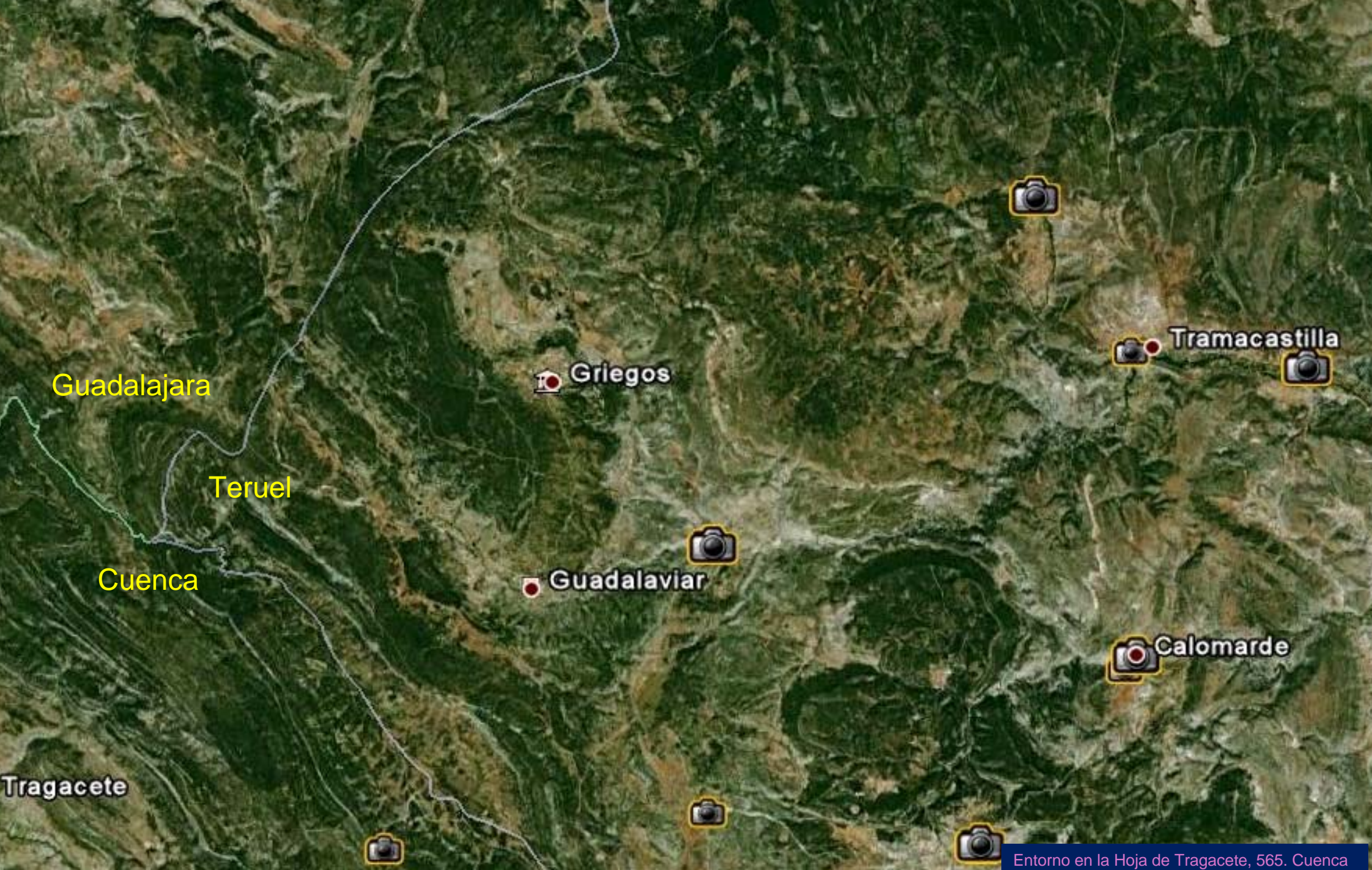
Otra imagen de cascada en calizas/dolomías Jurásicas. En la Casa de Los Olmos. Las Majadas. S Hoja de Fuertescusa (jlopezarcas-google)





Al N de Albergue Los Tejadillos. Calizas y Dolomías Cretácicas Sup. Centro E Hoja de Fuertescusa. (montbh-google)





Guadalajara

Teruel

Cuenca

Tragacete

Griegos

Guadalaviar

Tramacastilla

Calomarde

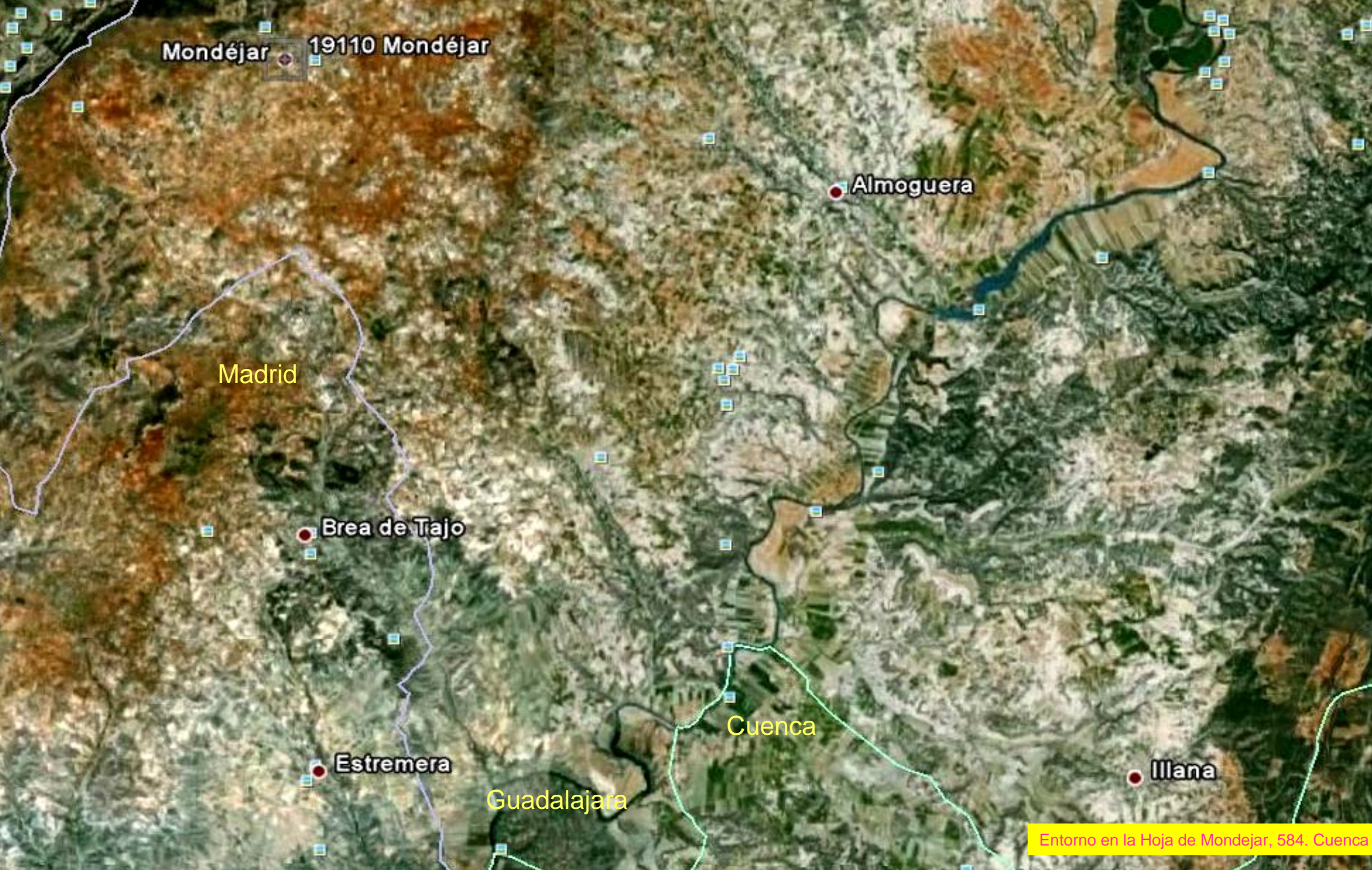






Calizas del Lias Pliensbachiense, Jurásico Inf. (por Juan Devis-Google) SW Hoja de Tragacete, NE de Tragacete.





Mondéjar 19110 Mondéjar

Almoguera

Madrid

Brea de Tajo

Estremera

Cuenca

Guadalajara

Illana

Entorno en la Hoja de Mondejar, 584. Cuenca





Cuenca

Guadalajara

Tinajas

Gasco

La Peraleja

V

Entorno en la Hoja de Almonacid de Zorita, 585 Cuenca





Limos arcillosos con cristales de yeso del Ageniense, Mioceno, Terciario. Puebla de Don Francisco. (por juanan- google) W Hoja de Almonacid de Zorita.





Areniscas del Arveniense, Oligoceno, Terciario. S de Puebla de Don Francisco. (por juanan- google) W Hoja de Almonacid de Zorita.





Sierra Gorda. Areniscas, arena, arcillas rojas, yesos. Aragoniense, Mioceno, Terciario. NE Valdemoro del Rey. (por barriguada- google) NE Hoja de Almonacid de Zorita.





Cerros de La Mudarra. Areniscas, arena, arcillas rojas, yesos. Aragoniense, Mioceno, Terciario. SE de Puebla de Don Francisco. (por eulogio- google) SW Hoja de Almonacid de Zorita.





Yesos sacaroides blancos del Ageniense, Mioceno.  
Terciario. SE de Tinajas NE Hoja de Almonacid de Zorita.





Yesos sacaroides blancos con limos rojos, del Ageniense, Mioceno. Terciario. SE de Tinajas NE Hoja de Almonacid de Zorita.





Yesos sacaroides blancos con limos rojos, del Ageniense, Mioceno. Terciario. SE de Tinajas NE Hoja de Almonacid de Zorita.





Yesos sacaroides blancos con limos rojos, del Ageniense, Mioceno. Terciario. NW de Gascueña. NE Hoja de Almonacid de Zorita.






Puebla de Don Francisco

© 2011 Tele Atlas

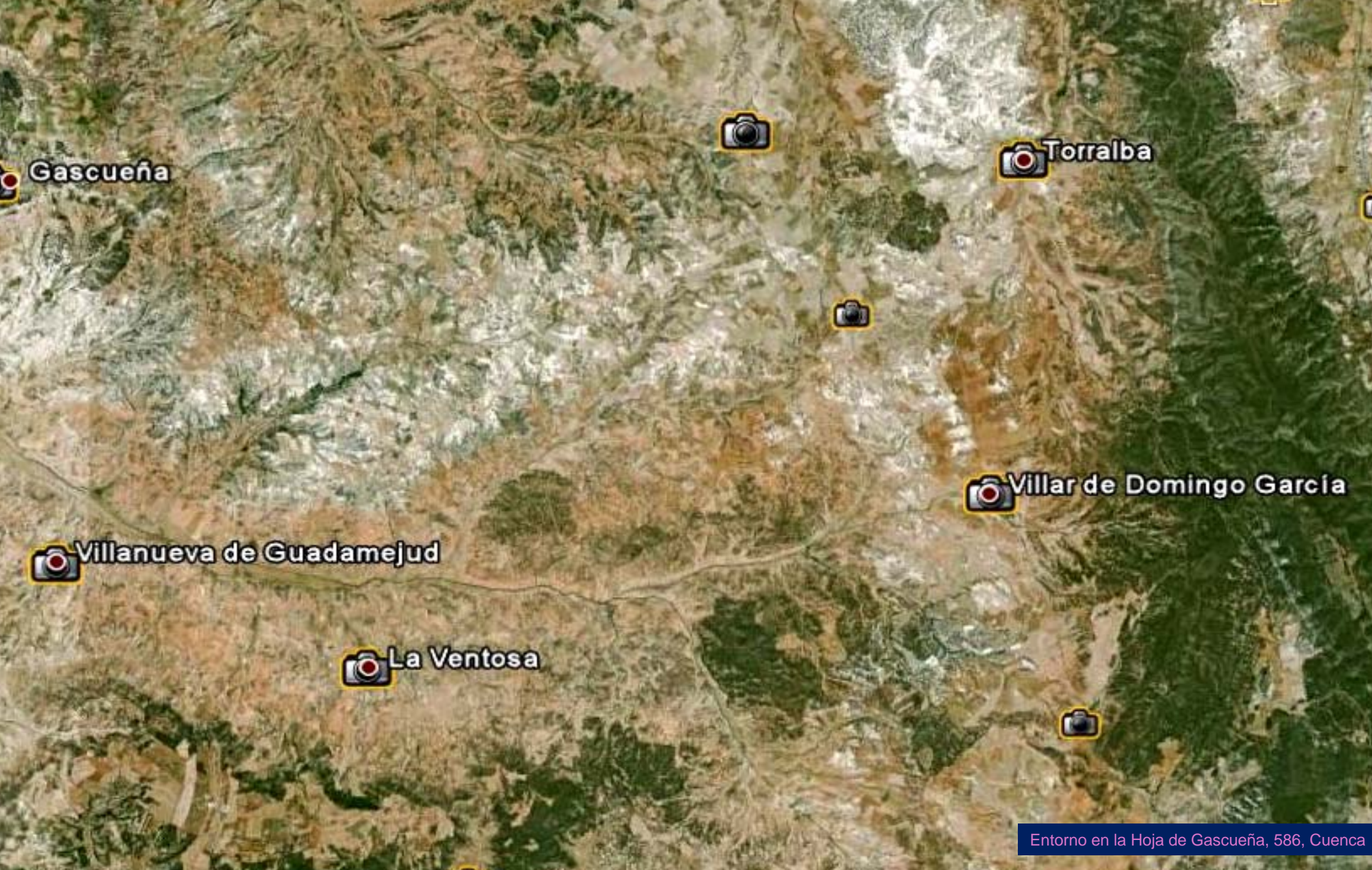
Perspectiva desde el E-relieve realzado- del límite de provincias.  
Sierra de San Sebastián. Cretácico. W Hoja de Almonacid de Zorita.





Perspectiva desde el S-relieve realzado- del límite de provincias. Sierra de San Sebastián. Cretácico, y Embalse de Buendía en Terciario. W Hoja de Almonacid de Zorita.





Gascueña

Torralba

Villar de Domingo García

Villanueva de Guadamejud

La Ventosa





Los Terciarios desde el Cerro de Santa Quiteria. SW de Gascueña. (por mariope-google) NW Hoja de G.






Desde Ribagorda, Cretácicos al fondo y Terciarios.  
NE Hoja de Gascuña. (por Macu Rubio-Google)





Terciario. En Villar de Domingo García. Villalbilla .  
SE de Hoja de Gascuña. (por rafacardo-google)





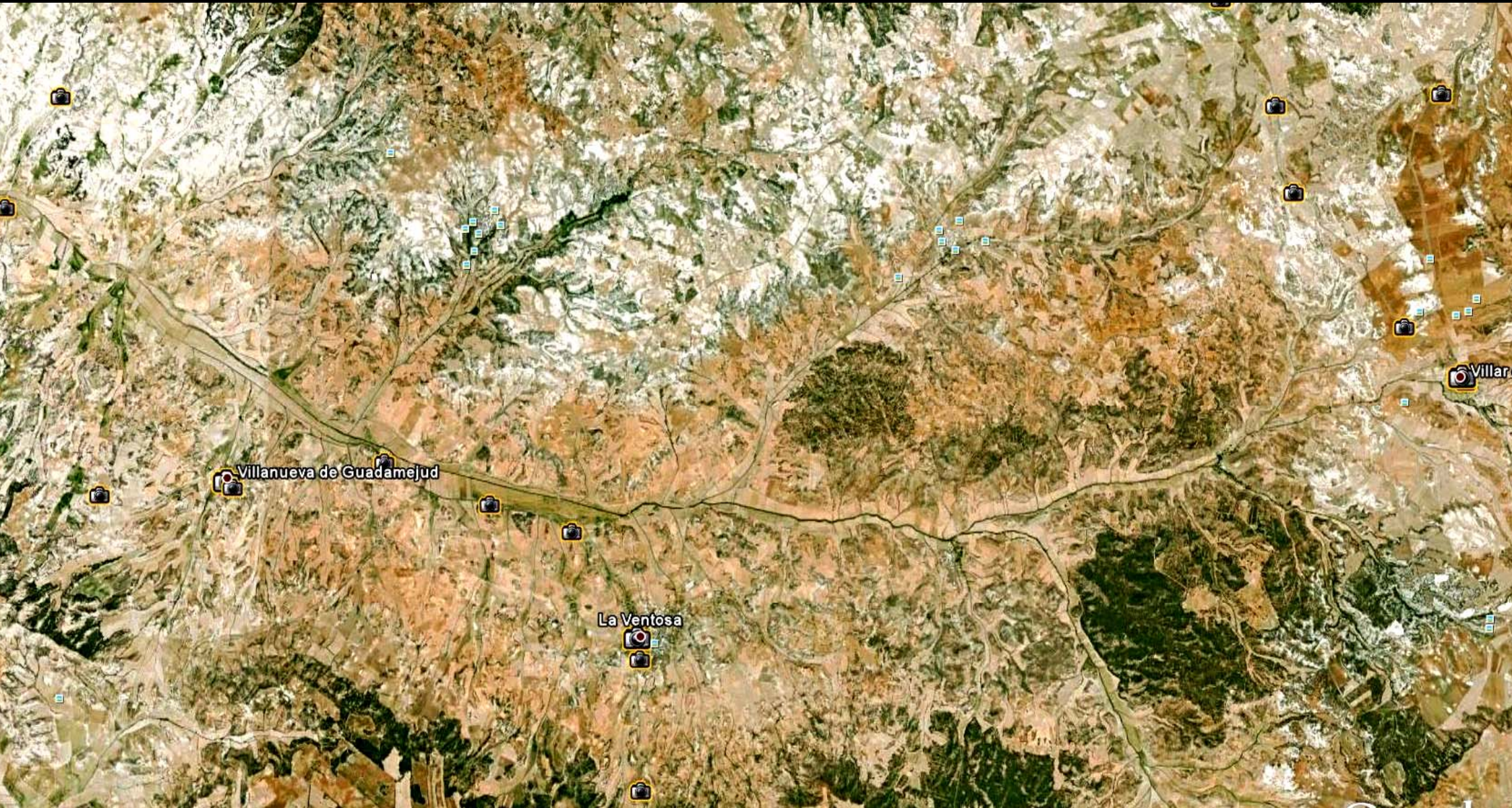
Villalvilla

Sacedonci

Fuentesclaras de Chillarón

Río Mayor de Sotoca, entre conglomerados mixtos, arenas y arcillas del Oligoceno-Mioceno Terciario. S Hoja de Gascuña.





Rio de Guadamejud entre Terciarios (Oligoceno- Miocenos) Centro Hoja de Gascuña





Conglomerados y areniscas Oligoceno-Mioceno, Terciario. N de Bólliga (por morenogil-google) Centro Hoja de Gascuña.





Villarejo de Espartal

Fuentesbu

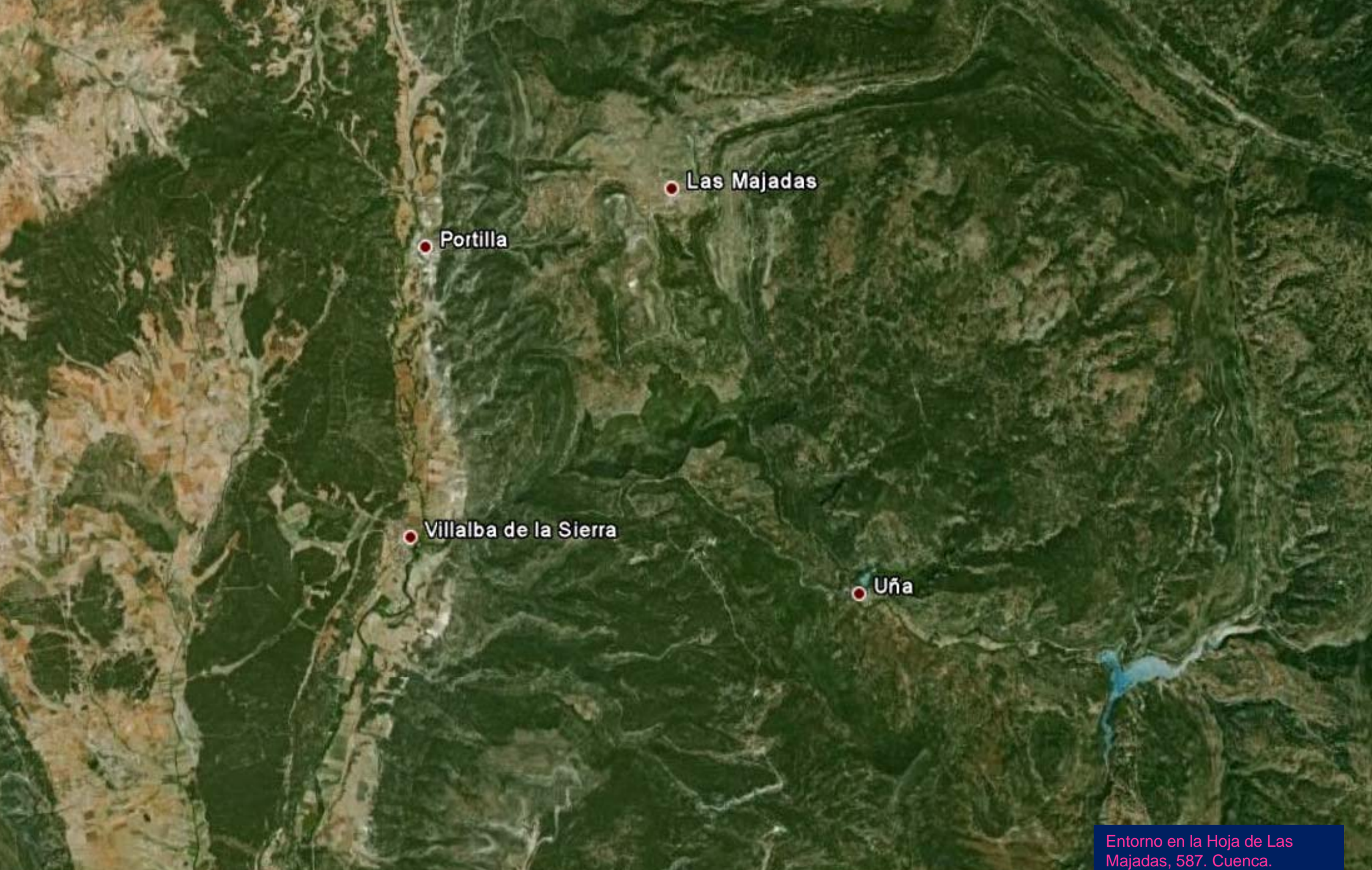
Terciarios yesíferos- blanquecinos-  
W Hoja de Gascuña.





Yesos sacaroideos, limos yesíferos, margas y arcillas Agenienses, Mioceno, Terciario, al NE de Bólliga. Centro Hoja de Gascuña. (por morenogil-google)





Portilla

Las Majadas

Villalba de la Sierra

Uña





Barranco de La Hociquilla. En Portilla. NW hoja de Las Majadas (por jlopezarcas-google)





Fm brecha de Cuenca del Cretácico Sup. Al S de Puerta del Medio. N Hoja de Las Majadas. (por jlopezarcas-google)





Fm Brecha de Cuenca del Cretácico Sup. Al S de Puerta del Medio. NE de Portilla. N Hoja de Las Majadas./Arroyo de La Rocha, Dolomías Ciudad Encantada (por jlopezarcas-google)





Erosión en las calizas/dolomías de Cuevas Labradas. Liásicas. Al N de Las Majadas. (por Alberto Asensio-Google) Centro N Hoja de Las Majadas.





Dolomías y calizas Liásicas. En La Hoz del Moro. E de Portilla (por mariano-google) Centro W Hoja de Las Majadas.





Margas del Cenomaniense. Cretácico Sup al S de Las Majadas. N Centro Hoja de Las Majadas





Hoz del Moro. Calizas/dolomías tableadas, ¿Liásico?. En E de Portilla (por javiento-google) Centro W Hoja de Las Majadas.





Miradores de Los Palancares. Cretácico Sup. NE de Villalba de La Sierra.  
(por Eduardo Fernandez G- Google) Centro Hoja de Las Majadas.





Procesos de erosión fluvial en las rocas carbonatadas del Cenomaniense, Cretácico Sup, De La Dehesa, SE Las Majadas, N Hoja de Las Majadas. (por Paskale/PepeFlores-google) / y Turonniense





Procesos de erosión fluvial en las rocas carbonatadas del Cretácico Sup. Del NW de Pozo de Hoya Hermosa. SE Las Majadas. NE Hoja de Las Majadas. (por diego\_cue-google)





Procesos de erosión fluvial en las rocas carbonatadas del Cretácico Sup. E de La Dehesa, SE Las Majadas. N Hoja de Las Majadas. (por eulogio/tomor-google)





'Los Callejones de Las Majadas'. Erosión de las rocas carbonatadas del Cretácico Sup. E de La Dehesa, SE Las Majadas. N Hoja de Las Majadas. (por jfpozo-google)





Los Callejones de Las Majadas'. Erosión de las rocas carbonatadas del Cretácico Sup. E de La Dehesa, SE Las Majadas. N Hoja de Las Majadas. (por senderis-google)





Karst en las calizas del Cretácico Sup. En 'Las Cuevas del Tío Manolo', en NE de Uña (por eulogio-google) Centro S Hoja de Las Majadas.





Karst en las calizas del Cretácico Sup. En 'Las Cuevas del Tío Manolo', en NE de Uña (por eulogio-google) Centro S Hoja de Las Majadas.





Erosión en las rocas carbonatadas del Cretácico. NW de Uña (por javier orte-google) Centro S Hoja de Las Majadas





Puente de Royofrio. En los Júrasicos, sobre el Río Jucar. S de Las Majadas. Centro Hoja de L.M. (por Daviles&Mariangeles-Google)






Cortados del Río Júcar en las calizas del Liásico, Jurásico Inf., al NW de Villalba de La Sierra. (por diego\_cue-google) Centro W Hoja de Las Majadas





Brechas del Cretácico Sup. E de Villalba de la Sierra. Centro W Hoja de Las Majadas





Dolomías de la Ciudad Encantada, Turoniense. Cretácico Sup.  
E de Villalba de la Sierra. Centro W Hoja de Las Majadas





Dolomías de la Ciudad Encantada, Turoniense. Cretácico Sup.  
E de Villalba de la Sierra. Centro W Hoja de Las Majadas





Surgencia de humedad en las calizas del Cenomaniense. Cretácico Sup. NW de Tormo. Centro Hoja de Las Majadas

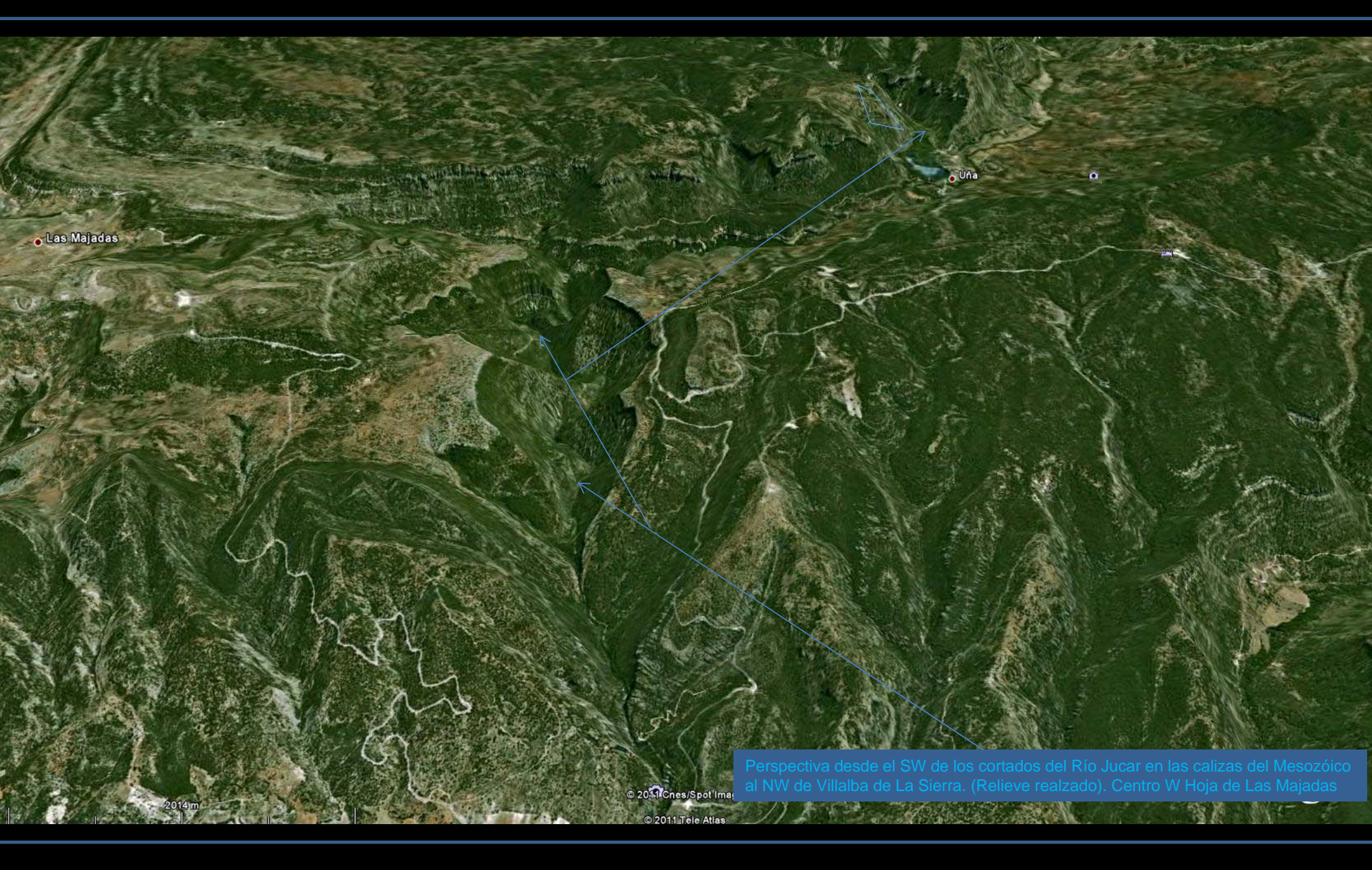




©2010 Google

Sierra de La Madera. Cretácicos Sup. E de Uña. E Hoja de Las Majadas.





Las Majadas

Uña

Perspectiva desde el SW de los cortados del Río Júcar en las calizas del Mesozóico al NW de Villalba de La Sierra. (Relieve realzado). Centro W Hoja de Las Majadas

2014 m

© 2011 Cnes/Spot Image

© 2011 Tele Atlas





Erosión en las rocas carbonatadas del Cretácico Sup. NW de Villalba de La Sierra (por la charca-google) Centro SW Hoja de Las Majadas





Cañón del Júcar en la zona del Salto de Villalba. Centro SW Hoja de Las Majadas. (por José L Filpo-Google)





Arroyo del Cambrón. En Cretácico Sup. Brechificado. SSE de Villalba de La Sierra. S Hoja de Las Majadas. (por sanferMTB-google)





En La Ciudad Encantada. Erosión y karst de las rocas carbonatadas del Cenomaniense. Cretácico Sup. (por jelusa –google). SE de Uña. SE Hoja de Las Majadas





En La Ciudad Encantada. Erosión y karst de las rocas carbonatadas del Cenomaniense. Cretácico Sup. (por modelarmor/Enrique Fernandez Ma./ Roberto Morancho – google). SE de Uña. SE Hoja de Las Majadas







En La Ciudad Encantada. Erosión y karst de las rocas carbonatadas del Cenomaniense. Cretácico Sup. (por Rosaflor–Google). SE de Uña. SE Hoja de Las Majadas





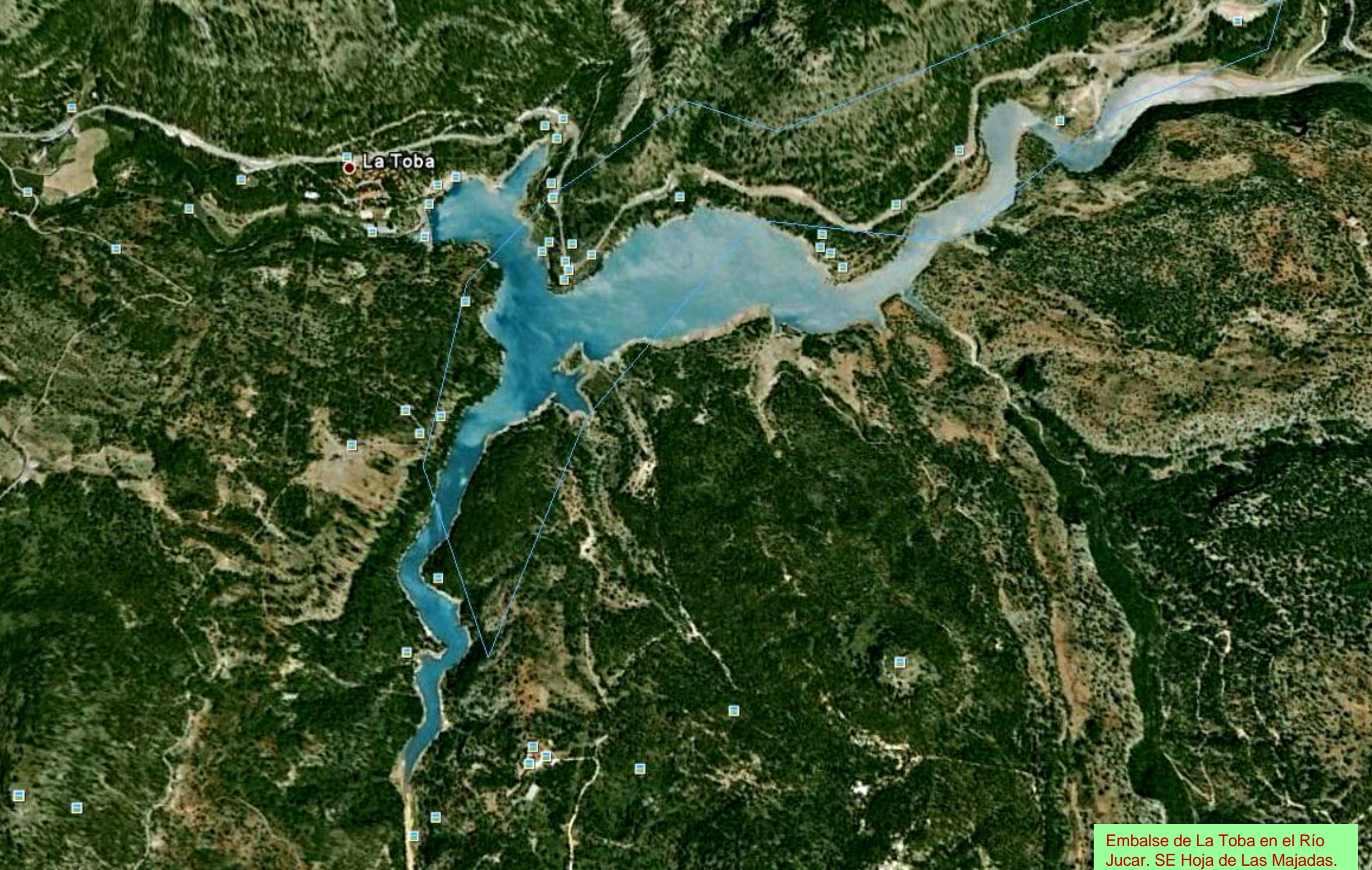
En La Ciudad Encantada. Erosión y karst de las rocas carbonatadas del Cenomaniense. Cretácico Sup. (por Rosaflor–Google). SE de Uña. SE Hoja de Las Majadas





En La Ciudad Encantada. Erosión y karst de las rocas carbonatadas del Cenomaniense Cretácico Sup. (por MPINO-Google). SE de Uña. SE Hoja de Las Majadas





La Toba

Embalse de La Toba en el Río Jucar. SE Hoja de Las Majadas.





Embalse de La Toba sobre el Río Jucar. Relieves de Cretácico Sup. SE de La Hoja de Las Majadas. (por jmclerencia-google)





Embalse de La Toba sobre el Río Jucar.  
Cretácico Sup. SE de La Hoja de Las Majadas.





Cretácico Inf. -falla- Sup. Estribo izq. Embalse de La Toba sobre el Río Jucar. SE de La Hoja de Las Majadas.





Detalle de la falla de la imagen anterior: Cretácico Inf. -falla- Sup. Estribo izq. Embalse de La Toba sobre el Río Júcar. SE de La Hoja de Las Majadas.





Fallado intenso en la Facies Weal del Embalse de La Toba sobre el Río Jucar. Cretácico Inf. SE de La Hoja de Las Majadas.





Arcillas y arenas Barremienses y calizas Aptienses en f. Wealdense. Cretácico Inf. Embalse de La Toba sobre el Río Jucar. SE de La Hoja de Las Majadas.





Dolomías/calizas muy tableadas del Liásico, Jurásico Inf. Embalse de La Toba sobre el Río Jucar. SE de La Hoja de Las Majadas.





Formación calizas/dolomías con niveles de margas verdosas Cuevas Labradas, Liásico, Jurásico Inf. N de El Palancarejo, reculaje Embalse de La Toba. SE Hoja de Las Malladas





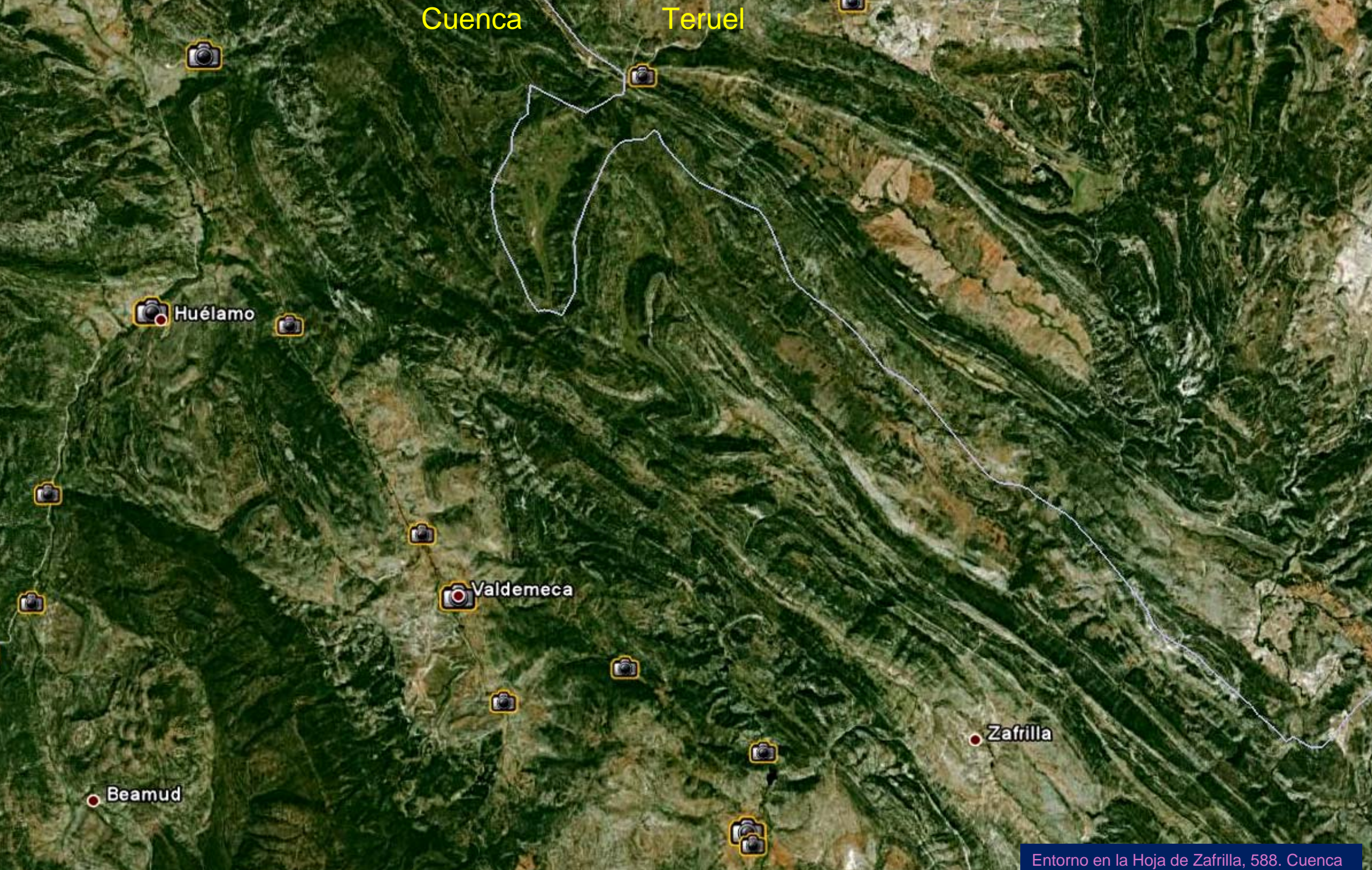
Cola del Embalse de La Toba sobre el Río Júcar. Relieves de Cretácico Sup. SE de La Hoja de Las Majadas. (por tomar-google)





Calizas falladas de Cuevas Labradas, Liásicas en la cola del Embalse de La Toba sobre el Río Jucar. Relieves de Cretácico Sup. SE de La Hoja de Las Majadas. (por jlopezarcas-google)





Cuenca

Teruel

Huélamo

Valdemeca

Zafrilla

Beamud





Tratamiento de talud: dolomías tableadas Liásicas, contacto por falla con arcillas verdosas Keuper. SW Huélamo. NW de Hoja de Zafrilla.






Detalle en anterior: dolomias tableadas  
Liásicas, SW Huélamo. NW de Hoja de Zafrilla.





Dolomías y margas del Muschelkalk, Triásico. Arriba 'terra rossa'. W de Solana de Horcajo. W Hoja de Zafrilla.





Dolomías del Cretácico Sup. Sierra del Agua, SE de Tragacete. NW Hoja de Zafrilla. (por JGOC-Google)





Fallas en las dolomías y calizas dolomíticas plegadas del Cretácico Sup. N Cerro del Púlpito. NW Hoja de Zafrilla.





Cretácico Sup. En zona de fallas. N Cerro del Pulpito. NW Hoja de Zafrilla.





Calizas brechificadas del Cretácico Sup. En la zona imagen anterior; N Cerro del Púpito. NW Hoja de Zafrilla.





Dolomías tableadas y masivas del Cenomaniense.  
Cretácico Sup. N Cerro del Púlpito. NW Hoja de Zafrilla.





Detalle de anterior: Dolomías tableadas y masivas del Cenomaniense. Cretácico Sup. N Cerro del Púlpito. NW Hoja de Zafrilla.





Dolomías tableadas del Cenomaniense. Cretácico Sup. N Cerro del Púlpito. NW Hoja de Zafrilla.





CU-901

Falla en las dolomías tableadas del Cenomaniense.  
Cretácico Sup. N Cerro del Púlpito. NW Hoja de Zafrilla.





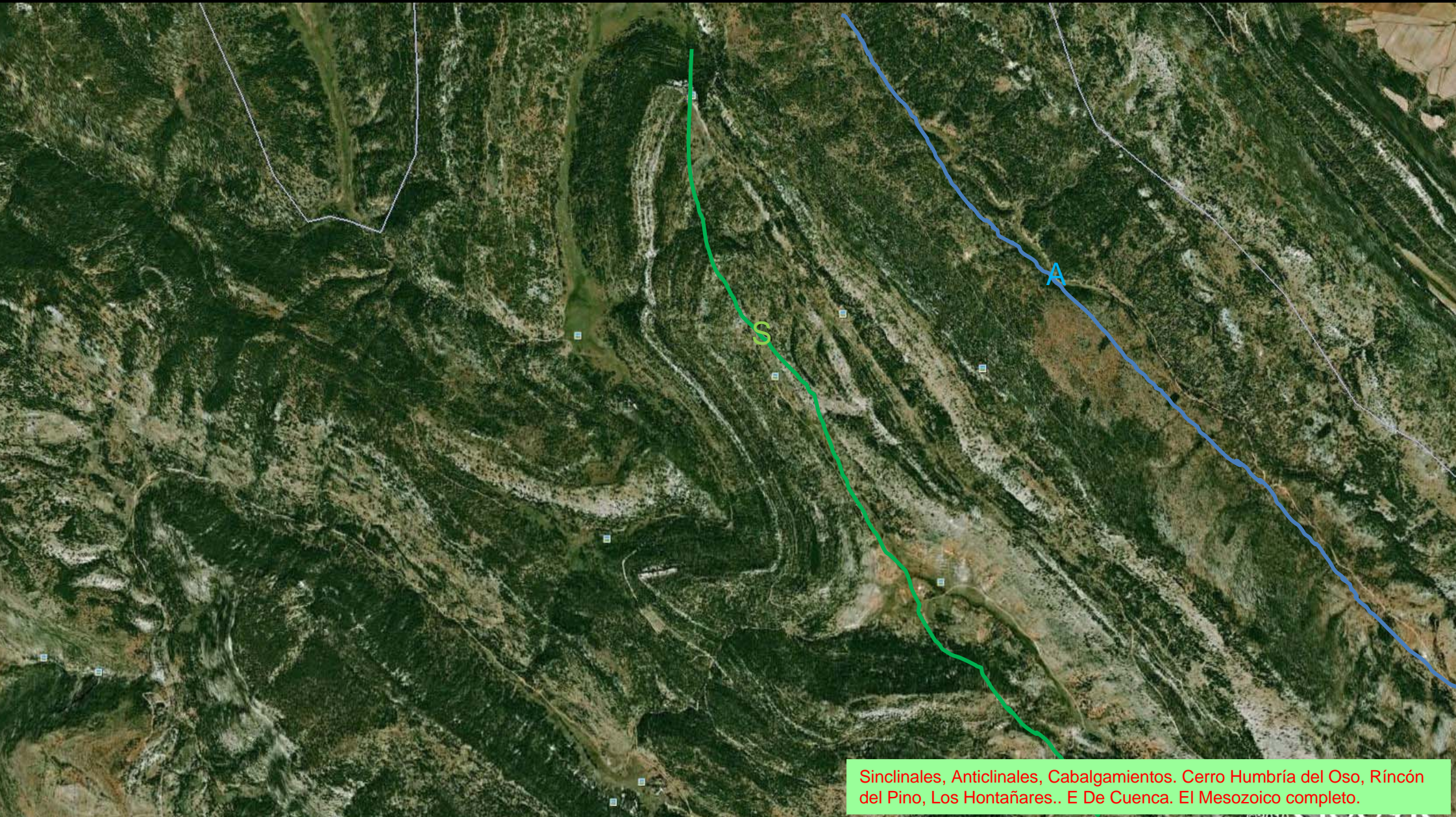
Talud 'natural' en las arcillas y margas varioladas del triásico Keuper. Al NW de Valdemeca.





Arroyo Almagrero, en Huélamo NW Hoja de Zafrilla (por jlopezarcas-google)





Sinclinales, Anticlinales, Cabalgamientos. Cerro Humbría del Oso, Rincón del Pino, Los Hontañares.. E De Cuenca. El Mesozoico completo.





Hoz de dolomías del Jurásico Inf. W del Cerro del Noguerón.  
SW Hoja de Zafrilla. (por Enrique Fernandez Ma., Google)





Río Guadazaón entre areniscas rojas del Buntsandstein Triásico. SW Hoja de Zafrilla. SE de Beamud. (por jlopezarcas-google)





Areniscas y margas varioladas, yesos. Keuper Triásico. SW de Valdemeca. SW Hoja de Zafrilla. (por jlopezarcas-google)





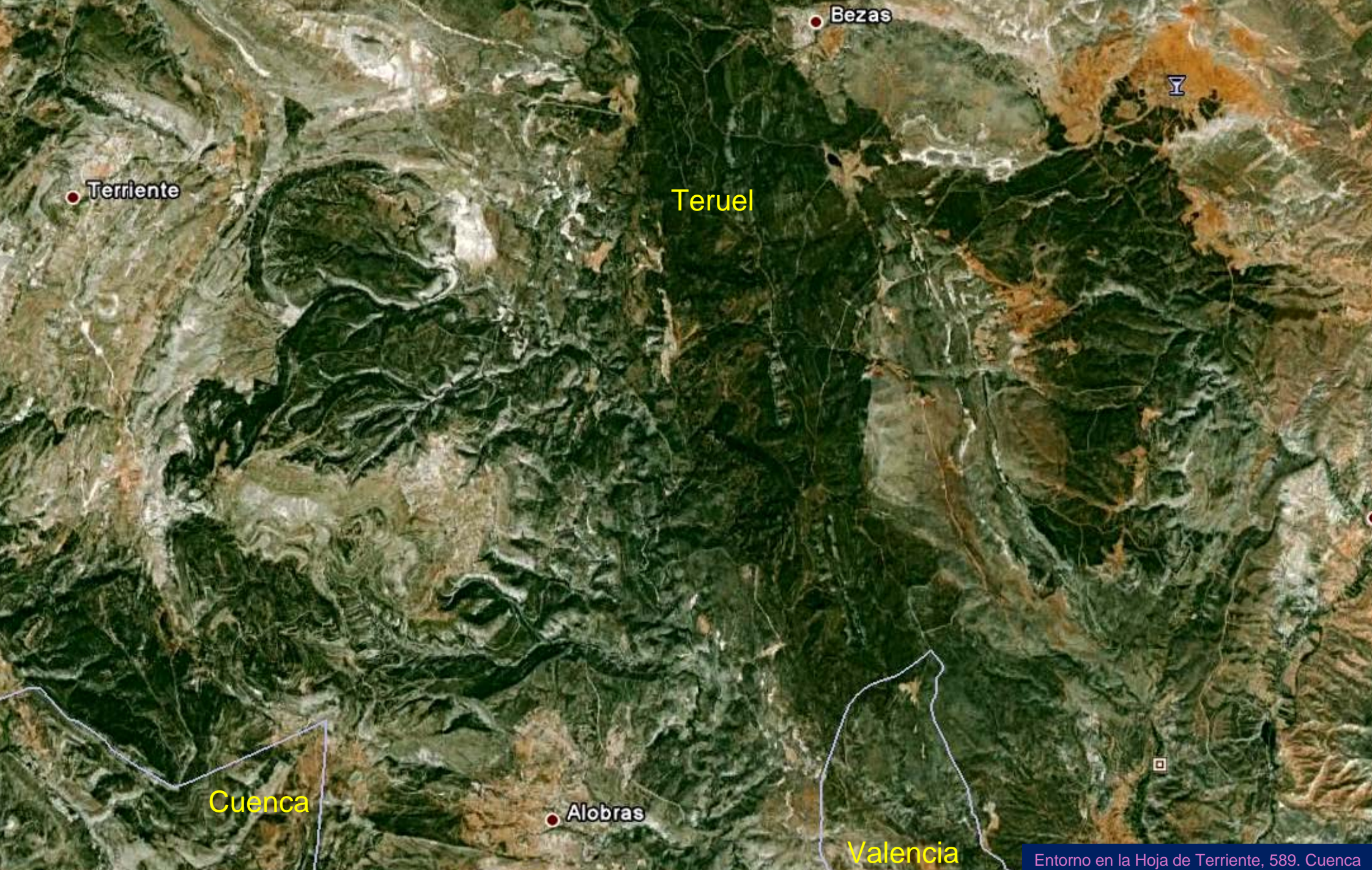
Laguna del Marquesado. Base del relieve- dolomias/ carniolas Rethiense; arriba, calizas tableadas Liásicas. S Centro Hoja de Zafrilla.





En la Laguna del Marquesado, al NE de la población.(por Alberto Asensio-Google) S Hoja de Zafrilla.





Terriente

Bezas

Teruel

Cuenca

Alobras

Valencia





Salto de agua Cabecera del Río Cabriel. W de La Noguera. SW Hoja de Terriente. (José Sanjuan Gonzalez-Google)





La Cuenca de agua y luz...

(por esquer01-google)





Cuenca. Una eternidad... cambiante.

(por Umberto Eco)




Cuenca silente..

*J.A. Roca*







Con el Cuervo.. hacia el Sur.

La Parada





(por jacometta.com/google)

Cuenca Insólita. Bueno si... y nos vamos al Centro, para ver..