



UNIVERSITAT
POLITÈCNICA
DE VALÈNCIA

CAMPUS D'ALCOI

SAHARA OCCIDENTAL: LA ECONOMÍA DESPERDICIADA

MEMORIA PRESENTADA POR:

MAMUNI SIDI HAMUDI

GRADO DE ADMINISTRACIÓN Y DIRECCIÓN DE EMPRESAS

Convocatoria de defensa: [JULIO 2018]

AGRADECIMIENTOS

Quiero ante todo agradecer a mi tutor del trabajo Pau Miró i Martínez, por toda la ayuda prestada, los conocimientos y consejos que me ha dado. Sin él, este trabajo no hubiera sido lo mismo. La verdad que, con personas como él, las cosas son más fáciles.

También me gustaría agradecer a mis padres por las oportunidades que me han prestado en la vida, por dejar que su hijo se fuera de su lado para poder formarse y tener un futuro mejor, poniendo mis intereses antes que los suyos.

En esta vida tener un padre es maravilloso pues imagínate tener dos. Yo he tenido la suerte de contar con dos padres, que han mirado por mi y por mi futuro. También quiero dar las gracias a mi segundo padre, José Antonio Blanes Verdu, que sin su ayuda no podría estar donde estoy, gracias a él, soy quien soy.

También a todos mis amigos por las ayudas prestadas en cualquier momento de la carrera, la labor del compañero es muy importante para poder formarse como persona. Y yo tuve la suerte de tener los mejores compañeros de mi vida.

Por último, agradezco a mis hermanos por los constantes apoyos que me dan, por que ellos son un eje importante en la vida. Sin la familia difícilmente seríamos lo que somos y con ellos quiero compartir mi trabajo.

RESUMEN

Este Trabajo de Fin de Grado hablará de la situación económica del Sahara Occidental antes del reparto de África, dónde se pretende analizar cómo subsistían los autóctonos y en qué se basa su economía. También se hará un análisis económico durante la colonización española, cómo invertía España en su colonia y qué recursos sustraía. Como les afectó a los indígenas todas las transformaciones, tanto, en la vida cotidiana como la nueva vida de una ciudad. Se reflejará cual era el grado de importancia de los indígenas en la colonia y cual eran sus obligaciones.

Se hablará del abandono de España y la seguida ocupación de Marruecos del territorio. Se verá cómo fue la huida de una parte de la población saharauí a los campamentos de Tinduf, y como se han mantenido la otra parte bajo una ocupación. Se analiza cómo han podido vivir la población refugiada en Tinduf durante 42 años, en la que se destacará la aportación de Organismos Internacionales y el gran papel de Argelia en la ayuda de la supervivencia de un pueblo. También se analiza como es la economía de la población que vive debajo de una ocupación, como pueden y con qué medios subsisten, y qué recursos podían aprovechar para sobrevivir pero que no les permiten trabajar en ellos.

Y por lo último se realiza unas recomendaciones a seguir por la población que vive en el campo de refugiados y que recursos pueden aprovechar.

SUMMARY

My Final Degree Project is about the economic situation of Western Sahara before the distribution of Africa, in which I want to investigate how the natives subsisted and what was based their economy. Furthermore, I will make an economic analysis about the period of Spanish colonization, how Spain invested in its colonies, which resources were subtracted and how all this transformation affected in the day to day of the indigenous, both in everyday life and in the new life of a city. It will reflect what was the degree of importance of the indigenous in the colony and what were their obligations.

We will talk about the abandonment of Spain and the continued occupation of Morocco of the territory. It will be seen how it was the escape of a part of the Saharawi population to the Tinduf camps, and how the other party has been kept under occupation. Analyse how the refugee population in Tinduf could live for 42 years, which will highlight the contribution of International Organizations and the great role of Algeria in helping the survival of a people left to their fate. It also analyses how is the economy of the population that lives oppressed under an occupation, how they can and with what means they subsist, and what resources they could take advantage of to survive but that do not allow them to work in them.

And for the latter, to carry out a future economic plan or guidelines to be followed by the population living in the refugee camp and what resources they can take advantage of.

ÍNDICE.

AGRADECIMIENTOS	3
CAPÍTULO 1: INTRODUCCIÓN	10
1.1. MOTIVACIÓN	11
1.2. OBJETIVOS	12
1.3. METODOLOGÍA	13
1.4. ESTRUCTURA DEL TRABAJO	14
CAPÍTULO 2: ANTES DE LA COLONIA	15
2.1. ANTES DE ESPAÑA	16
CAPÍTULO 3: ÉPOCA COLONIAL	20
3.1. ANTES DE FRANCO	21
3.2. EL SAHARA ESPAÑOL DURANTE LA DICTADURA FRANQUISTA	26
3.3. DECADA DE LOS 50	31
3.4. DECADA DE LOS 60	51
3.5. LOS ÚLTIMOS DE LA COLONIA	65
3.6. RESUMEN DE LA EVOLUCIÓN ECONOMICA DEL SAHARA ESPAÑOL	76
CAPÍTULO 4: SALIDA ESPAÑOLA	78
4.1. TRAICIÓN Y HUIDA	79
4.2. LA VIDA EN UN CAMPAMENTO DE REFUGIADOS	82
4.3 TERRITORIOS OCUPADOS	91
CAPÍTULO 5: PROPUESTAS DE MEJORAS	98
5.1. PROPUESTAS FUTURAS	99
CAPITULO 6: CONCLUSIONES	104
BIBLIOGRAFÍA	107

ÍNDICE DE FIGURAS.

Figura 1: Rio de Oro.....	12
Figura 2: Sahara Occidental e Islas Canarias.....	13
Figura 3: Los territorios de España en África del Noroeste.....	16
Figura 4: Población de Cabo Juby.....	17
Figura 5: Villa Cisneros.....	20
Figura 6: Agricultura e Industria.....	24
Figura 7: Datos Energía y Vivienda.....	25
Figura 8: Sanidad y Educación.....	25
Figura 9: El Aaiún en 1960.....	33
Figura 10: Villa Cisneros 1960.....	34
Figura 11: Pesca en el Sahara Occidental 1959.....	39
Figura 12: Yacimiento de Bucraa.....	69
Figura 13: Carné de empleados.....	70
Figura 14: Seguridad Social.....	71
Figura 15: Ritmo de Construcción.....	72
Figura 16: El Aaiún 1970.....	79
Figura 17: Instalación Campamentos de Refugiados.....	79
Figura 18: Tiendas en los Campamentos.....	81
Figura 19: ONG'S en los Campamentos.....	86
Figura 20: Muro de la Vergüenza.....	88

ÍNDICE DE TABLAS.

Tabla 1: Ganadería década de los 50.....	37
Tabla 2: Agricultura a finales de los 50.....	40
Tabla 3: Industria Eléctrica década de los 50.....	41
Tabla 4: Vehículos en los años 50.....	42
Tabla 5: Cantidad de turistas.....	43
Tabla 6: Cantidad de entradas de personas por aire.....	40
Tabla 7: Importación y Exportación.....	46
Tabla 8: Importación y Exportación.....	46
Tabla 9: Cantidad en dinero de Importación.....	47
Tabla 10: Agricultura década de los 60.....	56
Tabla 11: Animales en el Sahara.....	57
Tabla 12: Pesca en 1960.....	58
Tabla 13: Importación.....	59
Tabla 14: Construcción Centrales Térmicas.....	61
Tabla 15: Construcciones.....	61
Tabla 16: Educación.....	62

ÍNDICE DE GRÁFICOS.

Gráfico 1: Construcción década de los 50.....	35
Gráfico 2: Ganadería.....	38
Gráfico 3: Ganadería.....	38
Gráfico 4: Agricultura.....	40
Gráfico 5: Industria Eléctrica.....	41
Gráfico 6: Vehículos a finales de la década de los 50.....	42
Gráfico 7: Transportes.....	43
Gráfico 8: Transporte Aéreo.....	43
Gráfico 9: Cantidad Importación.....	45
Gráfico 10: Ingresos y Gastos.....	45
Gráfico 11: Que se importa.....	46
Gráfico 12: Importación.....	59
Gráfico 13: Ingresos década de los 60.....	60
Gráfico 14: Personal Sanitario.....	62
Gráfico 15: Evolución de las ayudas a los campamentos refugiados.....	94

CAPÍTULO 1: INTRODUCCIÓN

En el mundo hay muchos conflictos sin resolver, pueblos que su territorio está ocupado por otra potencia que es ayudada por las grandes potencias mundiales. El Sahara Occidental es uno de ellos, el Sahara se encuentra en el norte de África, situada en la parte oeste del desierto del Sahara, en la costa del Océano Atlántico.

Hay pueblos cuyos habitantes viven separados debido una ocupación o una guerra, también están separados por muros y estos muros dividen familias. En el caso del Sahara hay un muro que mide 2.700 km, que divide al país en dos partes, esta minado y militarizado, se calcula que hay más de 10.000.000 de minas que rodean este muro. Este proyecto trata sobre esa zona y este conflicto, que lleva más de 42 años sin resolverse.

Este trabajo consiste en realizar un análisis económico y político del territorio del Sahara Occidental, antes de la colonización española del territorio, durante el protectorado español y después. Se hablará de como tuvieron que organizarse los saharauis después del abandono de España y la ocupación marroquí. Se relata cómo se vive en un campamento de refugiados y como es la vida en unos territorios ocupados de forma ilegal. Y, por último, se realizan unas propuestas para futuro.

1.1. MOTIVACIÓN.

El motivo para realizar este proyecto es porque soy saharauí, y al empezar la carrera siempre quise hacer un análisis económico de mi país. Quería saber como era el sistema que había antes de España, durante la colonización española y luego relatar como viven muchos saharauís hoy en día. Quería aportar mi granito de arena realizando un análisis económico histórico para futuras generaciones para que pudieran tener un trabajo en que basarse, o completarlo. Ya que hay muy pocos datos económicos en la actualidad sobre el territorio del Sahara.

El presente trabajo de fin de carrera se realiza en función de una serie de conocimientos adquiridos durante el grado de Administración y Dirección de Empresas.

Gran parte del trabajo se ha realizado entorno a la asignatura de Economía Mundial, impartida en el segundo año de carrera. El objetivo del proyecto es realizar un análisis económico y proyectar unas líneas de mejora. Esto se realizó mediante el estudio de la economía histórica de España, la marroquí y la actual del Sahara Occidental.

También, se ha utilizado la asignatura de estadística, ya que gracias a los conocimientos adquiridos en esta he podido realizar las tablas de análisis de la economía. Y por otro lado gracias a la asignatura de Investigación Comercial he podido realizar una investigación económica detallada del Sahara español.

Y, por último, una de las asignaturas prioritarias ha sido Cooperación y Desarrollo, gracias a esta asignatura he podido realizar y entender la cooperación en los campamentos de refugiados saharauís.

1.2. OBJETIVOS.

El objetivo principal de este trabajo es: **realizar un análisis económico histórico del Sahara Occidental, y aportar unas pautas de mejoras a seguir a cara futuro.**

Para desarrollar este objetivo, se tienen los siguientes objetivos específicos:

- Realizar un análisis económico histórico del Sahara, durante la presencia española, dar a conocer como convivían los saharauis con los españoles durante el protectorado del Sahara.
- Analizar cómo viven los saharauis después de la huida de España. Cómo se puede subsistir sin tener recursos, o tus recursos los aprovechen otros.
- Describir cuales son las condiciones de vida en los campamentos refugiados del Sahara.
- Exponer las condiciones de vida que padecen los saharauis que viven en los territorios ocupados.
- Conocer cómo España pudiéndose aprovechar de unos recursos que beneficiaban a su economía, es presionada para salir de la colonia.
- Proponer unas líneas de mejoras económicas para la población refugiada del Sahara. Con qué medios podrían contar en el futuro para poder ser autosuficientes, y no depender mucho de las ayudas económicas del exterior.

1.3. METODOLOGÍA.

Para la consecución de los objetivos de este proyecto presentados anteriormente, se ha procedido, en primer lugar, al desarrollo geográfico e histórico del Sahara. Seguidamente a la búsqueda y recogida de información procedentes de fuentes muy variadas. Finalmente se ha realizado un análisis económico del territorio, empleando metodologías estudiadas en asignaturas de la carrera.

Para la recogida de información se recurrió al Instituto Nacional de Estadísticas (INE), obteniendo datos económicos durante el protectorado español del Sahara. La lectura de una serie de libros sobre la historia y economía del Sahara, como *AGONIA, TRAICION, HUIDA: EL FINAL DEL SAHARA ESPAÑOL*, de Jose Luis Rodríguez Jiménez. El libro de *SÁHARA ESPAÑOL* de Xavier Gassió, para tener una visión más concreta del conflicto, aunque al ser saharauí ya conocía parte de la historia.

También se centra en buscar información sobre la vida cotidiana en el Sahara español, la que la encuentro en la página web de Los procesos de urbanización en el Sahara español. También se encuentra información económica mediante el blog de Jesús M. Martínez Milán. Mediante estas obras y páginas se realiza un análisis económico del Sahara.

Una de las grandes dificultades del trabajo es que apenas se encuentra información económica, ya que es un conflicto que todavía no se ha solucionado y las dos partes no reflejan los datos económicos.

1.4. ESTRUCTURA DEL TRABAJO.

En cuanto a la organización del trabajo, en el primer capítulo, se realiza un análisis del territorio geográficamente, ya que a la hora de explicar varios aspectos como la economía y los diversos acontecimientos que se producen, se debe conocer la situación geográfica del territorio. En el desarrollo del trabajo, se habla de diferentes lugares y situaciones históricas que son desconocidas. También se hará hincapié en los recursos que abandonó España y como han dejó a la población saharauí.

En el cuarto capítulo, se analiza cómo viven actualmente los saharauís, para concluir con una serie de medidas a seguir para los campamentos refugiados saharauís. Y en el quinto capítulo se realizan unas medidas que creemos que se pueden tomar para que la población refugiada, para que pueda obtener nuevos ingresos.

Indicar, que el marco temporal de este trabajo se divide en el siguiente eje cronológico: Antes de la colonización española hasta 1884, desde finales de 1800 hasta principios del siglo XX, durante la etapa franquista hasta la huida (1930-1975), después de la huida de España hasta la actualidad. En base a lo anterior se ha dividido el trabajo en cuatro apartados. El primero se centra en la historia del territorio antes de España. El segundo el desarrollo económico y político durante la colonización española hasta el abandono. El tercero se centra en el análisis de la situación actual en la parte ocupada y en los campamentos refugiados, como han podido instalarse y cuál es la economía que hay. Y por último el cuarto son unas líneas que seguir para mejorar económicamente en los campamentos refugiados.

CAPÍTULO 2: ANTES DE LA COLONIA

Este capítulo analiza qué es la economía ecológica, de subsistencia y la solidaria, para poder entender un poco cómo funciona la economía en los campamentos refugiados. También se hablará de dónde se encuentra el territorio del Sahara Occidental y su historia antes de la aparición de España.

2.1. ANTES DE ESPAÑA.

Para poder entender un poco sobre la economía del Sahara Occidental, en primer lugar, se va a hablar sobre la economía ecológica y solidaria. La economía ecológica es un movimiento económico que tiene influencia en nuestros días. Es una ciencia que estudia la gestión y el estudio de la sostenibilidad o la insostenibilidad. Son unos modelos de producción integrales e incluyentes que toman como variables los aspectos ambientales y sociales.

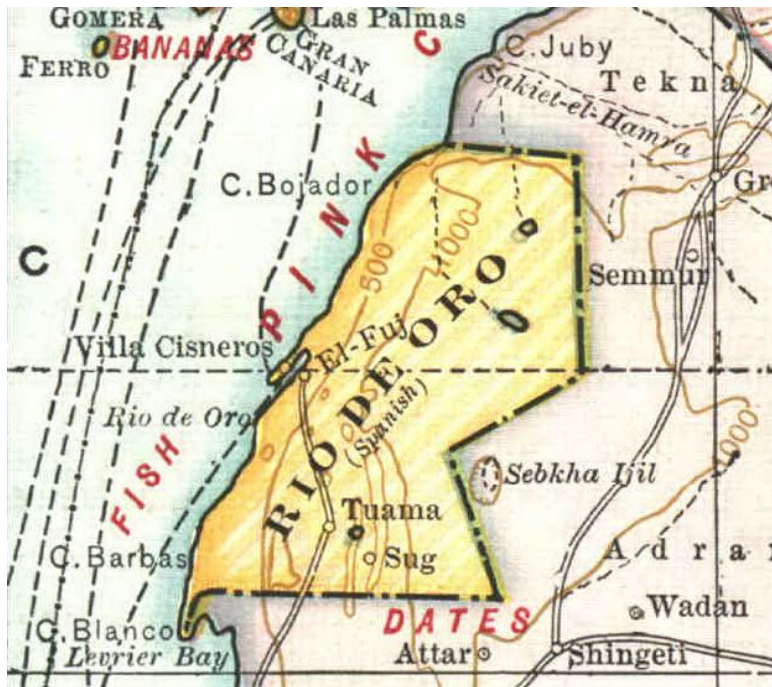
A lo que respecta a la economía solidaria es una búsqueda de general y practica para formar unas alternativas para hacer una economía basada en la ayuda, en la solidaridad y en el trabajo. Su objetivo es introducir unos niveles crecientes y cualitativos muy superiores de ayudas en diferentes áreas de actividad.

Antes de narrar la historia del origen del Sahara, se va a hablar sobre el marco geográfico de este territorio. El Sahara Occidental se encuentra en el noroeste de África, limitada por el norte por Marruecos, al noroeste con Argelia y al este y al sur con Mauritania. Su extensión superficial es de 266.020 km aproximadamente [1].

Para saber cómo se formó el actual territorio hay que remontarse al siglo IX con el primer Makhzen, en ese momento empezaron a aparecer en la historia del Magreb. Más tarde en el siglo XI y XII los Banu Hilal ocuparon el sur del Atlas, conservaron las estructuras tribales y las culturas de los indígenas y empezaron con el comercio. Cabe destacar que los primeros que integraron políticamente el Sahara Occidental y construyeron un imperio, fueron las tribus de Almorávides que actualmente se ubicarían en el territorio de Mauritania. Aunque habrá que esperar al nacimiento y consolidación de la dinastía Saadí para que el Sahara se encuentre nuevamente ligado a los intereses del poder estatal y sea un eslabón importante en la consolidación de la dinastía que consiguió la reunificación del reino [2].

En el siglo XIV, empieza a aparecer el primer rastro de los europeos en el territorio, los portugueses empiezan a comercializar con los indígenas de la zona, éstos a cambio de mercancías les daban oro, por lo que los portugueses creyeron que esa zona estaba repleta de oro y la denominaron Rio de Oro.

Ilustración 1 RIO DE ORO



Fuente: _El blog de César MB.

En 1496, debido a la incorporación de las Islas Canarias a la Corona de Castilla, los españoles empiezan a tener relación con las tribus nómadas del territorio del Sahara occidental, ya que tenían miedo de una nueva invasión, por lo que querían proteger la zona con el trato con los territorios próximos. Y, por lo tanto, empieza un interés en los litorales del Sahara, ya que éste, se encuentra muy próximo a las Islas. Por lo que esto provoca un acercamiento de la población española con los indígenas de aquella zona.

En el año 1500, es cuando se da el primer acercamiento del gobierno español, introduciéndose en el territorio, construyendo unas factorías españolas en el litoral del Sahara Occidental, estas supusieron un importante centro de intercambio económico y comercial con los pobladores, basadas fundamentalmente en el mutuo interés económico. En 1884, España funda la ciudad de Villa Cisneros (actual Dajla).

Debido al interés económico y estratégico que tiene España en el Sahara Occidental, en el año 1885, la reclamó en la Conferencia de Berlín, en la que se produce el reparto colonial de África [3].

Ilustración 2 SAHARA OCCIDENTAL Y ISLAS CANARIAS



Fuente: Por un Sahara libre.org

España jugó un papel importante para quedarse el territorio, en la Conferencia de Berlín, y para asegurarse el territorio saharauí utiliza una serie de argumentos o justificaciones históricas. Principalmente los argumentos que se manifestaron fueron la estrecha relación que produjo la Conquista de las Islas Canarias, entre los siglos XIV y XV, y de las buenas relaciones que había con los pueblos bereberes de la costa sahariana. Otro de los argumentos: fue el de constatar la construcción de edificios medievales como fue la torre de Santa Cruz de la Mar Pequeña, que cayó en desuso y abandono, cuando se establece el comercio con América en el siglo XVI.

Desde la España de la Restauración, empezaron a tener un gran interés por la expansión por el África Occidental, las principales eran la Sociedad Geográfica de Madrid y la Asociación Española para la Exploración de África, estas ayudaron a la difusión para que los ciudadanos tengan una ideología sobre África. Después de la difusión de esta ideología, se realizó un Congreso geográfico sobre el colonialismo y lo mercantil en 1883, en él se defendía la idea de establecer alguna factoría en el litoral occidental de África para la mejora de la industria pesquera. De ahí salió la sociedad española de africanistas y colonialistas, que tuvo un gran papel antes de la Conferencia de Berlín, ya que aconsejó al gobierno a que colonizase el territorio de Rio de Oro.

En ese mismo año, hubo una expedición para crear unas relaciones amistosas con las tribus del litoral atlántico, las relaciones fueron tan buenas que hubo un pacto con los jefes de las tribus, para que estas permanecieran bajo su gobierno y ser un protectorado español, entre los territorios que se encuentran entre Cabo Blanco y Cabo Bojador. Esto ayudo a que se constituyese una compañía mercantil entre España y África, y a la vez construir tres factorías en la Bahía de Rio de Oro, en Villa Cisneros, lo que hoy se conoce como la ciudad de Dajla, donde se asentó el primer cuartel español. Por otro lado, en 1886 la Sociedad Española de Geografía retorno a organizar dos expediciones, la primera expedición fue de Rio Draa hasta Cabo Bojador y en el otro viaje se sellaron tratados con las tribus que se encontraban en el interior del territorio, en concreto fue en Saguía el Hamra. En estos tratados se exponía que las tribus se ponían bajo protectorado español. Más tarde, la existencia de estos acuerdos fue una de las justificaciones de España sobre el dominio del territorio, en el que expuso que todos los territorios comprendidos entre las costas de las posesiones españolas del Atlántico, desde Cabo Bojador a Cabo Blanco, y el límite Occidental del Adrak, pertenecían a España.

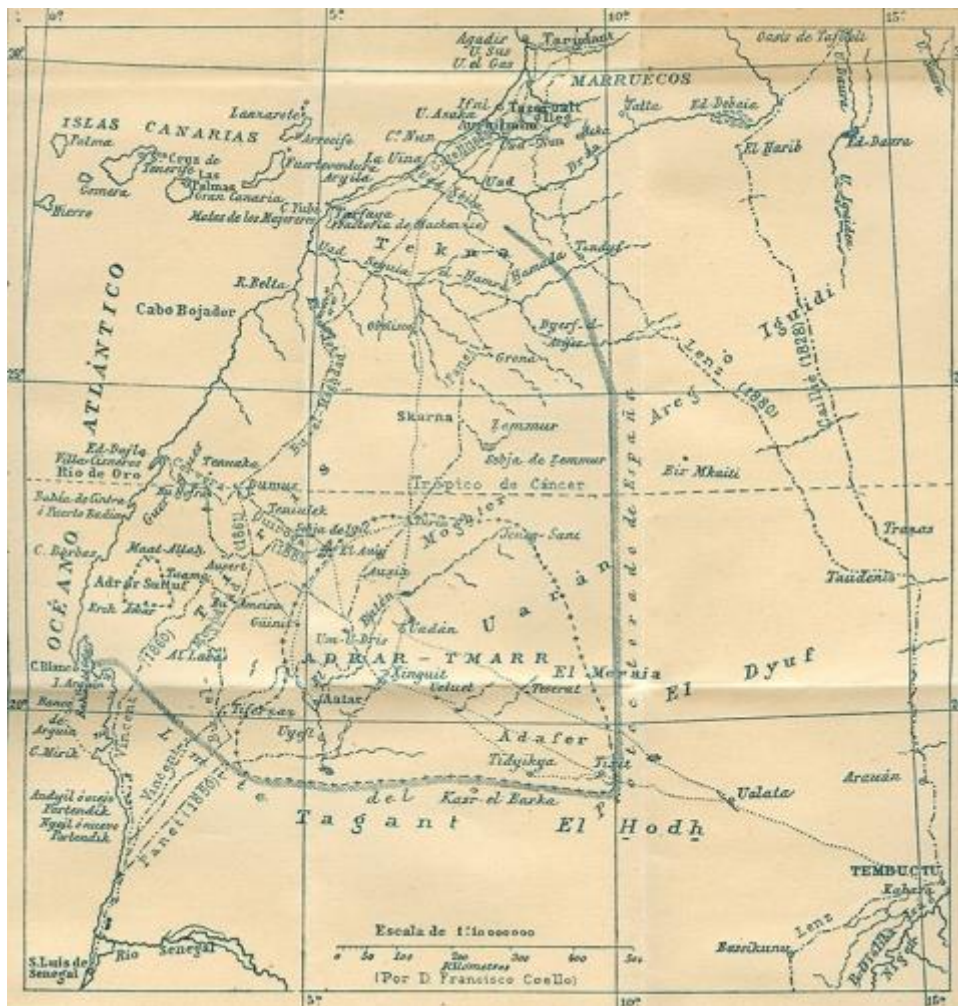
CAPÍTULO 3: ÉPOCA COLONIAL

Este capítulo se centra en el análisis del período en el que el Sahara se convirtió en colonia española. En el mismo, se describe la economía y política que había durante el protectorado español, que de facto supuso convertir al Sahara en una provincia más de España, así como los conflictos que hubo en esas épocas.

3.1. ANTES DE FRANCO.

Una vez realizado el reparto de África, España en 1886 comenzó las negociaciones con Francia, para delimitar sus respectivas posesiones en el contorno de Marruecos y el Sahara. Esta delimitación se llevó a cabo sobre un mapa con tiralíneas, siguiendo determinados meridianos y paralelos. Tras el malestar de las dos partes por la división del territorio se suspendieron las negociaciones en 1892, y no se reanudaron hasta 1900.

Ilustración 3 LOS TERRITORIOS ESPAÑOLES EN EL AFRICA DEL NOROESTE SEGÚN MAPA DE FRANCISCO COELLO DE 1886.



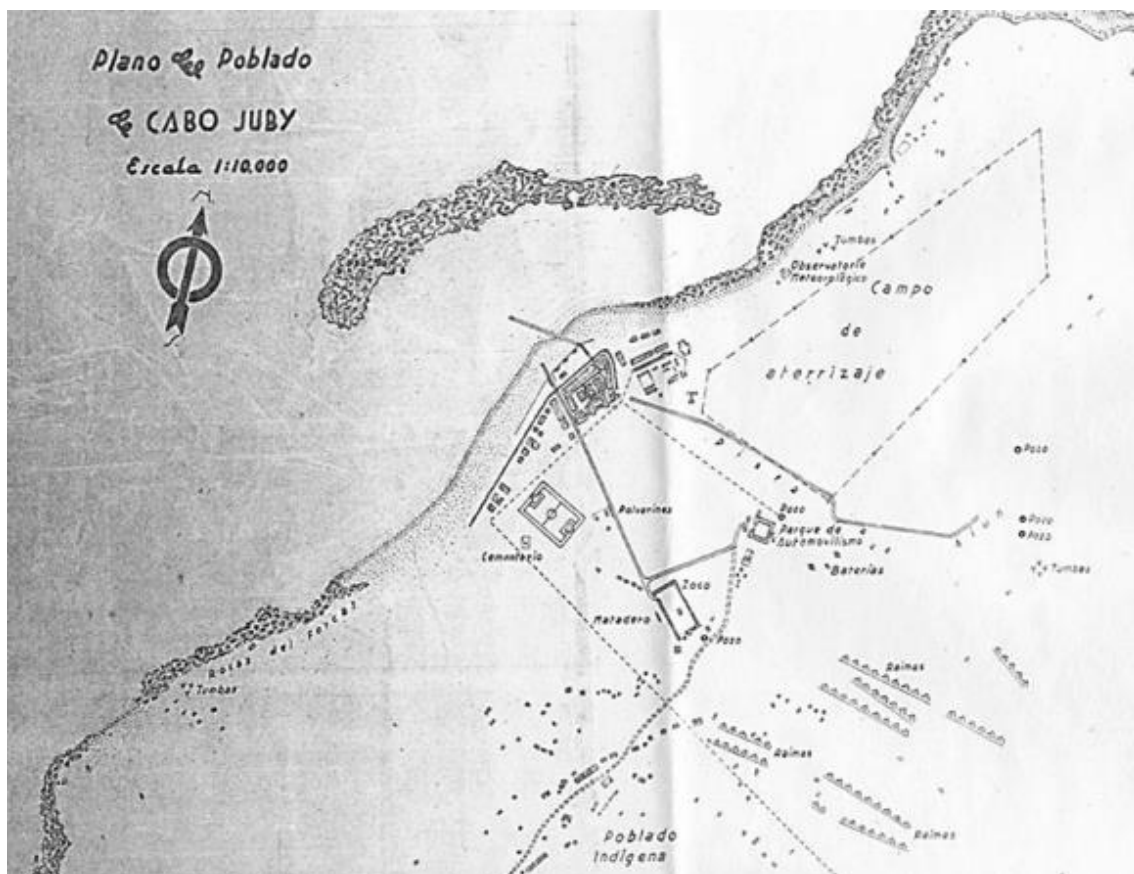
Fuente: Les Cahiers d'Emam.

En 1900, los franceses pusieron fin a las ambiciones de España de aumentar la frontera hasta Tichit como sale reflejado en el mapa de arriba. La principal consecuencia de esta situación geopolítica fue que los españoles desde ese momento no tuvieron permiso para acceder a la ruta de las caravanas de sal que jalonaban en los oasis de Adrar Tmar y por Tombuctú. Los pocos motivos que le quedaba a España después de las pérdidas de sus

colonias, era el limitar el control y proteger la franja costera que había entre el litoral sahariano frente a las Islas Canarias. Pero el dominio de España de ese litoral le iba a traer unas consecuencias a Francia, ya que la falta de poder de ocupación tuvo como consecuencia que la zona se convirtiera en refugio de la resistencia con lo que se encontró Francia frente a las tribus guerreras. Fueron las peticiones de los franceses lo que dio lugar al progreso de las acciones en el territorio por parte de España, con la construcción de pistas de aterrizaje y hangares en la década de los veinte para el cumplimiento de los planes postales y la comunicación entre Francia y su colonia Senegal. Para que los aviones pudieran tener una escala.

Fue en este contexto, tras la instauración del protectorado español de 1912 sobre la parte meridional marroquí, es cuando se instaló un aeródromo en Cabo Juby en el 1916, y otro en la ciudad de Iní en 1934, es decir, se implantaron cuando España fue presionada por parte de Francia para tener autoridad sobre ese territorio.

Ilustración 4 POBLACIÓN DE CABO JUBY



Fuente: Les Cahiers d'Emam.

Las dos potencias fueron modificando las delimitaciones de sus fronteras en los sucesivos acuerdos hispano-franceses, estos pactos se firmaron entre 1900 y 1904. La última variación fue en 1912, con esta última delimitación, se definieron las fronteras de lo que se conoce hoy en día como el Sahara Occidental, aunque este sufrió varias modificaciones en la segunda mitad del siglo XX.

Las razones por la que los saharauis firmaron su sumisión a la fuerza colonizadora, fue debido a su peculiar forma de sociedad tribal, también por el interés que tenían las tribus por establecer unas relaciones con pueblos ajenos a ellos. Este interés, por el que la población quería establecer unas relaciones con sociedades del exterior es debido a las malas relaciones que tenían anteriormente con las tribus de su vecino Marruecos. Al principio de la colonización había con frecuencia enfrentamientos entre los saharauis y las tropas colonizadoras españolas y las francesas que había en la zona. Estos enfrentamientos llevaron a las tropas colonizadoras el plantearse, y de hecho lo hicieron, la construcción de un frente común para combatir a los nativos que no aceptaban estar bajo su control.

En 1934, los jefes de las tribus saharauis firmaron un sometimiento amistoso con las fuerzas colonizadoras españolas, después de ese pacto, el territorio se empezó llamar como "Sahara Español". La colonización efectiva del control de todo el territorio del Sáhara Occidental por la administración española fue en 1936, aunque España ya llevaba más de 50 años en la región.


El desarrollo de los aviones comerciales entre los años 20 y 30 hizo que Villa Cisneros fuera una de las más importantes bases del tráfico aéreo postal entre Europa, África y América. Los inicios del transporte aéreo tuvieron como emblema el aeródromo de la península de Río de Oro, siendo primero en tener escalas de la línea aérea postal francesa, esta escala enlazaba su ciudad Toulouse con su colonia Senegal. Más tarde, hubo una compañía alemana, que se llamaba Lufthansa, en la que realizaba vuelos hasta Bathurst, en la colonia inglesa de Gambia. Asimismo, por esas fechas, en 1928, Villa Cisneros sirvió de base para la escuadrilla aérea militar española, que había sido destinada al puesto de Cabo Juby, que se encontraba situado a más de 600 kilómetros al norte, y también fue utilizada por primera vez en los territorios saharianos como complemento a las misiones terrestres de las tropas nómadas coloniales.

Con la 2ª República en 1931, Villa Cisneros fue utilizada ocasionalmente como centro penitenciario, recuperando la idea que fue propuesta en 1911 por Francisco Bens, también el que estaba anteriormente en el cargo de gobernador de Río de Oro, el teniente Ángel

Villalobos, apuntaba esta posibilidad en 1902. Una ventaja era su situación geográfica, ya que se encontraba lejos, por su situación desértica, alejada de todo, y también la presencia de un destacamento militar, favorecían la elección de la ciudad como lugar de reclusión. Tras la aprobación de la ley de Defensa de la República en 1931, en la que se aprobó la deportación fuera de España, de aquellos que atentasen contra el régimen o fueran considerados que iban a desestabilizar el régimen recién establecido. Fueron reclusos en la península de Río de Oro a principios de 1932, también hubo detenidos como consecuencia de la huelga revolucionaria anarquista que se produjo en el Alto Llobregat, estos permanecieron encarcelados hasta septiembre del mismo año, que fueron puestos en libertad y repatriados a la metrópoli. Su lugar fue ocupado a los pocos días por los deportados que habían participado de manera activa en el fracasado levantamiento del general Sanjurjo en contra de la República, algunos de los cuales, cuyos miembros lograrían escapar por medio del mar a Portugal, esto produjo después de estar tres meses en colonia. Finalmente, los últimos que fueron reclusos en la zona de Río de Oro, fueron los integrantes de un pequeño grupo de detenidos republicanos canarios.

En el año 1939, tras la Guerra Civil, a quien tuvo como vencedor al general Franco, este empezó una dictadura, en este mandato franquista, se creó un nuevo escenario, este panorama tiene como consecuencia diversos dominios, esto afecta en especial a los territorios saharianos. Aquí, aunque en menor medida que en el resto de las posesiones africanas y en coincidencia con la penuria del momento, debido a la guerra, se dispone de nuevos recursos estatales, dando forma a una colonización más eficaz, ya que pretende buscar nuevos recursos para sacar de precariedad a España, y por lo tanto ya no se conforma solamente con una mera defensa pacífica del territorio. Las primeras pretensiones de España de entrar en la segunda guerra mundial del lado de Alemania, ya que era una dictadura al igual que España, le hicieron concebir el deseo, estando Francia derrotada y el pacto de paz de Rethondes firmado (22 junio 1940), de administrar los territorios franceses que se encontraban en el África Occidental, y aunque esta posibilidad nunca se llegó a cumplir, contribuyó a que adquiriese un peso estratégico mayor que la simple defensa de las Islas Canarias.

Ilustración 5 VILLA CISNEROS



Fuente: Les Cahiers d'Emam.

En la siguiente imagen se puede observar que en la parte inferior puede verse el primer puerto abierto en la bahía de Río de Oro. Más al norte se aprecia el fuerte (planta cuadrada) y las instalaciones iniciales del aeródromo. Las jaimas de la población autóctona aparecen en el cuadrante superior izquierdo.

3.2. EL SAHARA ESPAÑOL DURANTE LA DICTADURA FRANQUISTA.

Al finalizar la Guerra Civil y después del control de Franco de todo el territorio, en España empiezan a notarse las consecuencias de la Guerra. Primeramente, la precaria situación que vive la población española obliga al dictador abandonar su pretensión de entrar en la 2ª Guerra Mundial. Para tratar de paliar la situación económica de postguerra comienzan los primeros intentos de búsqueda de riquezas en sus colonias. En 1940, empezaron a entrar en la colonia del Rio de Oro y de Saguia el Hamra, para establecerse en la zona ponen puestos militares, desde los que se lleva a cabo para la exploración del territorio. Los hechos anteriormente citados permitieron la creación de control militar, para la supervisión del territorio que llevará a una segunda parte en la ocupación, esta expedición fue iniciada con un estudio científico del territorio del Sahara Occidental, según el plan elaborado por el geólogo Eduardo Hernández Pacheco en 1941.

En algunos estudios se muestra la existencia de algunos recursos explotables en los territorios, y en especial, fue el descubrimiento de fosfatos descubiertos por el geólogo Alía Medina. En 1947, movida por los intereses de descubrir yacimientos, la empresa estatal ADARO de investigaciones Mineras, realizó las primeras acciones para su posible explotación. Las expectativas generadas plantearon la necesidad de planificar la ocupación del territorio del Sahara Occidental, empezando por establecer un plan cartográfico que culminaría con el primer mapa con medidas reales y toponimia trasladada, finalizado, tras un gran esfuerzo, en 1949.

En 1949, el geólogo Manuel Alía Medina, hizo un descubrimiento que cambiaría la suerte de los saharauis, éste descubrió un yacimiento en la ciudad de Bu-Cráa. Esta mina era el yacimiento de fosfatos más grande del mundo, debido a este hallazgo, se reforzó el interés de la fuerza colonizadora española por conservar aquel territorio, ya que tenía intereses económicos en él.

Ifni y Sahara, en el 1958, se convirtieron en dos provincias españolas más, el gobierno y la administración de estas fue ejercido por la Presidencia del Gobierno, a través de la Dirección General de Plazas y Provincias Africanas, desplegando el mando militar al Capitán General de Canarias. Con estos hechos, se dio por cumplidos los Acuerdos de Angra de Cintra, en el cual se determinó el límite septentrional del Sahara Occidental, en la cañada del río Dráa y la entrega de Tarfaya a Marruecos, que ya era un país soberano desde 1954 [4].

A lo que se refiere a la gestión política del territorio, la dirección del Sahara se delegaba a la misma persona, era el gobernador de la zona sur del Protectorado (Villa Bens). Dicha persona gobernaba los territorios con títulos distintos: Gobernador, Político, y Militar de

Ifni-Sahara, por un lado, y ejercía de delegado del Alto Comisario de España en Marruecos en la Zona sur del Protectorado por otro lado. Aunque hubo una cierta diferenciación entre Marruecos y el Sahara y la zona Sur del Protectorado, ya que se comenzó designando al Gobernador de Río de Oro, y Delegado del Alto era Comisario en la llamada Zona Sur, con iguales facultades que el propio Alto Comisario [5]. En 1940, la ley de presupuestos de Ifni, Sahara Español y Río de Oro, hizo cambiar una vez más la organización administrativa [6]. En 1946, el territorio del Sahara y de Ifni pasaron a depender de la Alta Comisaría de España en Marruecos, a estar bajo control de la Presidencia del gobierno a través de la Dirección General de España en Marruecos y Colonias [7]. Con la nueva reglamentación, los territorios del Sahara español y de Ifni formaron un Gobierno especial, que se denominó "Gobierno del África Occidental Española" (A.O.E.), desapareciendo los delegados gubernativos de Ifni y Sahara, independientes entre sí hasta entonces [8]. Por su parte, la región de Villa Bens (zona sur del Protectorado), aun bajo el Alto Comisario de España en Marruecos, también, es dirigida, por una delegación de éste, por el gobernador del A.O.E. ¹. La ordenación del A.O.E. se precisó un poco más en 1947 al disponerse que el A.O.E. estaba integrado "por el territorio de Ifni y los del Sahara". Por su parte, "el territorio del Sahara se dividirá en la Zona de Saguía El Hamra y en la Colonia del Río de Oro [9]. El Sahara contó con un Subgobernador, que se estableció con residencia en El Aaiún y con un delegado gubernativo en Villa Cisneros. En 1952 parece encontrarse un tímido intento de integrar la región de Villa Bens en el A.O.E. [10].

3.2.1. DATOS ECONÓMICOS HASTA 1950.

Después del descubrimiento de los yacimientos de fosfatos, el gobierno español comenzó a darle importancia a la colonia, por lo que empezó a realizar grandes inversiones en el territorio, incentivando a los ciudadanos españoles para que fueran a vivir a la colonia.

Por lo que respecta a la economía de los autóctonos, la economía saharai tradicional se ha basado siempre en el pastoreo, representando una economía de subsistencia. Estos nómadas utilizaban como principal medio de desplazamiento el camello, llevando consigo rebaños de cabras y ovejas, además de los mencionados camellos. La agricultura, poco desarrollada, se limitaba tradicionalmente al cultivo de productos como la cebada,

¹ El art. 5 del Decreto de 20 de julio de 1946 disponía que "para mantenimiento de la debida unidad en la política indígena en la zona desértica de Protectorado, denominada zona Sur del Protectorado, y en Marruecos, el Gobernador del África Occidental Española asumirá en la primera la delegación del Alto Comisario de España en Marruecos". Por tanto, no puede afirmarse, como hace Criado, que el Decreto de 1946 " el carácter de protectorado que tenía la región del Draa, al norte del paralelo 27º 40' N." (Criado, op. cit., p. 23).

generalmente en terrenos arcillosos de subsuelo húmedo. La pesca, por otro lado, ha constituido siempre uno de los grandes recursos para la población, desarrollándose una importante actividad pesquera en sus costas. El comercio ha sido importante en Sáhara Occidental dada su estratégica situación como zona de paso para importantes rutas comerciales, a lo largo del eje norte-sur, en un principio, y luego la nueva ruta comercial este-oeste que unía las zonas del interior con las de la costa. Las salinas de Lyil eran la principal fuente comercial y la sal ha sido uno de los principales productos de intercambio en el mercado. Por último, también la artesanía representaba un modo de vida. En cada campamento estaba siempre presente la figura del artesano que realizaba, con un rudimentario instrumental, productos tanto para el uso cotidiano como de lujo, que intercambiaba a cambio de alimentos.

Según el estudio realizado por el INE en la época de los 40, cabe destacar los siguientes datos;

Ilustración 6 Datos de la agricultura e industria (1947)

Sección C.— AGRICULTURA E INDUSTRIA
Región Sagúia Hamra

I. Cebada y maíz				II. Árboles y arbustos		
PRODUCTO	Superficie sembrada — Hectáreas	Producción obtenida — Toneladas métricas	Producción media por hectárea	ARBOLES	Aaián	Semera
Cebada.....	355	994	2,8	Nisperos.....	35	—
Maíz.....	104	115	1,1	Naranjos.....	32	—
				Higueras.....	50	—
				Otras especies.....	109	—
				Palmeras.....	150	1.000 (*)

(*) Produjeron 3,125 kilogramos de dátiles.

III. Ganadería					IV. Pesca	
SAHARA ESPAÑOL	Camellos	Cabras	Asnos	Ovejas	TERRITORIO	Pesca capturada — Kilogramos
Región Sagúia Hamra...	50.000	500.000	300	150.000	Región Sagúia Hamra...	5.475
Colonia Río de Oro.....	39.000	15.000	Colonia Río de Oro.....	425.550

Nota.—Son las cifras dadas por los controles oficiales.

Fuente: INE.

Como se observa en el estudio realizado en la región, las actividades principales a la que se dedicaban los saharauis eran a la ganadería (principalmente camellos, cabras y ovejas) y la pesca, seguido de la Agricultura (principalmente la cebada y el maíz).

Estas dos últimas actividades eran el principal sustento de los saharauis. Antes de la colonización la región no era estable, y había muchas luchas por el pasto, y por el ganado frecuentemente robado, ya que no existía una autoridad.

En este momento (años 40) la inversión del gobierno franquista en el territorio en era muy escasa, ya que no era un territorio que despertó interés hasta el descubrimiento del fosfato. No obstante, en los cuarteles y en las ciudades grandes como eran Villa Cisneros y la Aiún construyeron hospitales, escuelas y se comenzó a desarrollar la red eléctrica.

Ilustración 7 Datos de Energía y Vivienda (1947)

V. Energía eléctrica			
Región Sagúa Hamra (Poblado Aaiún)			
Centros térmicas	Potencia — Kilovatios	Producción en kilovatios hora	Número de abonados
1	25	3.019	80

VI. Vivienda				
P O B L A D O	N U M E R O D E E D I F I C I O S			
	O F I C I A L E S		P A R T I C U L A R E S	
	Para viviendas	Para otros usos	Para vivienda	Para otros uso.
Región Sagúa { Aaiún	32	38	111	45
Hamra..... { Semara	3	5	53	—
{ Guelta (puesto militar)	1	—	—	—

1022

Fuente: INE.

A las familias provenientes de la península y de las Islas Canarias les construyeron hospitales y centros de educación, los saharauis tenían madrasas, que era donde los niños iban a aprender el Corán y las bases del islam.

Ilustración 8 Sanidad y Educación (1947)

Sección E.—SANIDAD								
Enfermos civiles asistidos en el Dispensario-Enfermería								
<i>ESPAÑOLES</i>			<i>MUSULMANES</i>			<i>EN JUNTO</i>		
<i>Varones</i>	<i>Mujeres</i>	<i>Total</i>	<i>Varones</i>	<i>Mujeres</i>	<i>Total</i>	<i>Varones</i>	<i>Mujeres</i>	<i>Total</i>
66	105	171	524	436	960	590	541	1.131

Sección F.—ENSEÑANZA							
I. Escuelas españolas				II. Escuelas indígenas (Aaiún)			
<i>LUGAR</i>	<i>Número de escuelas mixtas</i>	<i>Alumnos matriculados</i>	<i>Adultos matriculados</i>	<i>Número de escuelas mixtas</i>	<i>Número de maestros</i>	<i>Número de alumnos matriculados</i>	<i>Asistencia media</i>
Aaiún	1	26	38	1	1	21	18
Villa Cisneros ...	1	24	—				

Fuente: INE.

Como se observa en la tabla, la implantación del estado del bienestar beneficio a la población saharauí ya que empezaban a disfrutar de ciertos servicios que anteriormente no tenían.

Por lo que respecta al comercio con la península, como la introducción en el territorio era reciente había mas importación que exportación, lo que más importaban eran alimentos básicos y vehículos. Lo que se exportaban era el fosfato y el pescado. A partir de ese momento España pasa a ser uno de los mayores productores mundiales del fosfato y de los primeros en la obtención del pescado.

3.3. DECADA DE LOS 50.

Desde muy pronto y tras la Guerra Civil se podía prever cual sería el papel de la colonia. Después de la precaria situación que dejó la guerra, el régimen franquista llevó a cabo una política de afirmación nacional, que se reflejó muy pronto en el territorio. Tuvo como consecuencia la construcción de una ciudad que adquirió un papel administrativo, pero tuvo como naturaleza emblemática la capital de la provincia que se creó más tarde en 1958. Con que el fin de persuadir a las Naciones Unidas en el carácter colonial sobre el Sahara Occidental, después de la independencia de varios países africanos.

Tras la Guerra Civil, gracias al interés del estado en la colonia, se reflejaba un incremento de redacciones de proyectos de construcción en el Sahara, mayoritariamente en El Aaiún y en menor medida en Villa Cisneros, muchos de esos proyectos eran de tipo operacional (depósitos de agua, almacenes, intervenciones en el puerto) pero otros con un carácter emblemáticos, y de manera clara de control político, militar y cultural (edificios para delegados gubernativos, oficiales, iglesia, etc.).

En la década de los 50 el General Franco visita por primera vez el Sahara, en concreta la capital el Aiún. Este viaje repercutirá positivamente en el territorio, ya que las grandes expectativas de Franco para el futuro del Sahara llevaron a su gobierno a hacer un plan de ordenación para el Aaiún. Aunque la ciudad de Villa Cisneros fue el primer establecimiento español en el Sahara Occidental, empezó con unos 125 edificios al principio de los cincuenta. Gracias a un proyecto de Urbanización que se implanto en 1953. Parece importante situar estos planes en el contexto general del paso de España por la zona y en el particular del urbanismo.

Un informe secreto, realizado entre 1948 y 1951, en poder del secretario del general de INI (Instituto Nacional de Industria), muestra las amplias minas de hierro que se pudieron encontrar en la ciudad de Cudía de Iyil. También habla de la posibilidad de la existencia de uranio y oro en agyuyat, y refleja las posibilidades mineras en el territorio de Rio de Oro. Estos recursos generaron interés en grandes empresas que se decidieron a introducirse en el territorio para investigar.

En el año 1954, la investigación del yacimiento por las empresas estaba a punto de terminarse. En este sentido, la empresa encargada de la investigación había explorado más de 300 km², había excavado unos 30 pozos, dos galerías y numerosos sondeos, y habían comprobado tres niveles, de los cuales solo el nivel II era considerado hábil para la explotación. En esa zona la reserva de fosfato se valoró en 162 millones de toneladas, con lo cual suponía un 45% de TPL (Triphosphate of Lime) que equivalía a 97 millones de

toneladas para su venta. Al ser un mineral demasiado pobre, era necesario su enriquecimiento en una planta industrial situada a bocamina que aumentara la riqueza al 65% o 70% de TPL, estas toneladas si se comercializasen tendrían un ingreso de 57 millones de pesetas.

La empresa encargada de la investigación Enadimsa, valoró en 1.304 millones de pesetas el total de inversiones, en equipamiento para llevar a cabo una explotación semiindustrial en estos yacimientos. El presupuesto que se realizó para la inversión en el territorio, un 60% estaba destinado al transporte y la construcción de un embarcadero, mientras que el resto iba destinado a las instalaciones mineras. A este presupuesto se le añadió unos 85 millones que fueron destinados a la construcción de una planta piloto.

Partiendo de esos datos y de un cálculo de una producción de 600.000 toneladas, se elaboró un estudio comparando el coste una tonelada de fosfato del Sahara enriquecido al 65% TPL con otros de semejante concentración, presentándolo a la dirección del INE.

Después de esta comparativa, se mostró que, en el primer caso, la tonelada de fosfato que provenía de terreno saharai superaba en precio a la que provenía de Marruecos y norteamericana, en 196 y 55 pesetas respectivamente. Mientras la segunda hipótesis, mostraba las diferencias que había eran mínimas, y se situaban entre 189 y 48 pesetas cada una.

Los criaderos de fosfato en España no eran rentables por lo que había que buscar una manera que fuera rentable para el fosfato español. El técnico de INI, les planteo al instituto en diciembre de 1955, la probabilidad de estudiar la prorrogación en tres años la investigación en los territorios del Sahara. Y aumentar la inversión en la búsqueda de muestras de fosfato con calidad competitiva, y no cancelar los proyectos hasta que no haya unos resultados. El problema respecto a las posibilidades de una explotación industrial, teniendo en cuenta siempre el caso más favorable, radicaba en la calidad del mineral de fosfato, puesto que el precio del mineral saharai del 65% puesto en puerto español sobrepasaría en más de un 50% otro de similares características proveniente de importación. Este factor, llevó a que un técnico como Ocharan se planteara, bajo los principios del régimen autárquico de los 50, explotar los yacimientos de fosfato a cualquier precio, sin importar los costes ni la competitividad, y tampoco la inversión.

No obstante, la etapa de las prospecciones llevadas a cabo por Enadimsa acabaron en un sonoro fracaso. Varias son las causas en este resultado. En primer lugar, la escasa inversión realizada en la investigación de la minería del fosfato en relación con el total gastado por la empresa en ese capítulo entre 1942 y 1964. De los 640 millones invertidos, solamente el

4% (26 millones de pesetas) se destinaron a prospecciones en los fosfatos del Sahara. Y, en segundo lugar, la poca fe del INI en esta empresa y la obsesión con buscar el mayor grado de enriquecimiento del mineral cerca de la costa, dado los sobrecostes que representaba en términos de transporte llevar el mineral ya enriquecido. Esto supuso la obtención de un fosfato de muy baja calidad.

Tras el paréntesis de la guerra de Ifni-Sahara, el Estado decidió revitalizar la actividad minera en el Sahara. Imbuido de la ideología industrialista y autárquica, el gobierno encomendó al INI, en diciembre de 1958, la realización de los estudios necesarios para constituir una empresa que se encargara de la explotación de los fosfatos. El objetivo no era otro que la obtención de un «producto vital» para la agricultura española, al tiempo que reducir la pesada carga de la balanza de pagos y la «incertidumbre» en la importación de los fosfatos, además de ahorrar en divisas.

El aumento experimentado por las importaciones de fosfato en los años cincuenta, unido al intento de amortizar, en la medida de lo posible, y el coste económico de la colonia llevó al gobierno franquista a reactivar el estudio de los fosfatos. Teniendo en cuenta estas circunstancias y pensando que los adelantos técnicos en la actividad minera podrían imprimir un cambio a los informes negativos emitidos con anterioridad, el INI se vio obligado a ejecutar el deseo del gobierno.

PRIMERAS REVUELTAS

En marzo de 1956, la fuerza colonizadora (Francia) y su colonia (Marruecos), firmaron un tratado en el que Francia otorgaba a Marruecos la independencia. La jugada que realizó Francia fue el conceder la independencia a su parte del protectorado, pero seguía reconociendo como máximo dirigente al representante de España Mohámmed Ben Yúsef, y más tarde a Mohamed V. Franco ante la presión del mundo árabe, con el que había un gran lazo diplomático, no le quedó más remedio que dar la independencia de la parte española del protectorado, e el 7 de abril de 1956, pero excluyendo Ceuta, Melilla e Ifni.

Después de esto, empiezan las primeras disconformidades del pueblo saharauí con la situación existente. Luego de la independencia marroquí, y el interés en la idea de construir el Gran Marruecos, defendida por El Fassi, fundador del partido nacionalista más radical marroquí, el partido Istiqlal, suponía la reclamación del territorio del Sahara e Ini. Este descontento de la población tuvo como consecuencias los primeros enfrentamientos armados entre grupos autóctonos y tropas españolas. Estos enfrentamientos pasaron a ser conocidos como la Guerra de Ifni.

En ella, las Guerrillas Armadas de Liberación, grupos que estaban integrados por ciudadanos que no se habían integrado en las Fuerzas Armadas Reales (F.A.R) en Marruecos, comenzaron un hostigamiento a la presencia de España en los territorios del Gran Marruecos. Esta guerrilla luchó junto a los revolucionarios saharauis con el objetivo de dar fin a la presencia española en el territorio. Diferentes tribus saharauis, y principalmente Erguibat e Izarguien, se alinearon con las posiciones marroquíes, logrando pequeños avances territoriales que tuvo como consecuencia el repliegue del ejército español. La gran censura que había en la prensa española impidió que la sociedad española tuviese conocimiento de lo que estaba sucediendo en la colonia del Sahara Occidental. Únicamente las familias de los soldados que habían fallecido en los enfrentamientos estaban al tanto de lo que estaba sucediendo. Este fue el caso de cuarenta y dos militares muertos en el combate que tuvo lugar el 13 de enero de 1958 en Edchera, ciudad que se encontraba cerca de la Aaiun, en el que el Ejército de Liberación infringió un duro castigo a las tropas españolas. Fuentes cercanas al gobernador informaron de la existencia de 152 fallecidos debido los enfrentamientos, y unos 518 heridos.

Después de un periodo en el que España no actuó contra las ofensivas, se alió con Francia para realizar una actuación conjunta, esta alación tuvo el nombre de Operación Ecouvillon y tuvo éxito recuperando el territorio que se había cedido y desplazando a la banda hasta las fronteras marroquíes. En las luchas armadas tuvo un papel muy importante el saharauí Hatri Uld Said, que primeramente se unió para liberar el Sahara, y más tarde traicionó a los suyos apoyando la ocupación marroquí.

En 1958, mientras que la ONU apoyaba la independencia de las colonias, el gobierno de Franco se anticipó y eligió, el transformar las colonias que pertenecían al protectorado español, en provincias de ultramar. En la provincia de la metrópoli, la provincia 53, el Sahara español tuvo el mismo estatuto, y los mismos derechos que las Islas Baleares, las Islas Canarias, Ifni y, más al Sur, el Estado de Guinea Ecuatorial.

La situación española en aquel momento de franquismo junto a todas las subordinaciones en las colonias, tras el periodo autárquico, supuso la entrada de España comunidad internacional. Con la entrada en las supuso la entrada Naciones Unidas en 1955. Esta entrada supuso una mejora del país, iniciándose un proceso de modernización y un programa de desarrollo que tenía como cara visible un personal tecnocrático. Este cambio también represento mejoras en la colonia, tras convertirla en una provincia en 1958, con importantes mejoras económicas, un incremento de inversiones en el territorio, la creación de una red de carreteras, el crecimiento de sus ciudades y una política de atracción de los autóctonos a la vida sedentaria.

En el año 1958 comienza el interés por parte del gobierno, para realizar una política de desarrollo en el Sahara Occidental, al igual que el resto del territorio del estado español. El gobierno franquista regenerado acoge la tarea de realizar un desarrollo tecnócrata en el territorio. La idea de convertir el protectorado africano en provincia tomó forma en este contexto. En el caso del protectorado del Sahara Occidental se dio por la necesidad de controlar de una manera más efectiva las fronteras de la colonia ante los movimientos de las guerrillas de Liberación Marroquí y las reivindicaciones de éstos del territorio ligadas al proyecto del “Gran Marruecos” del Reino jerifiano.

En 1957, las guerrillas pertenecientes al denominado Ejército de Liberación marroquí junto las fuerzas Armadas Reales marroquíes empezaron a penetrar en el territorio del Sahara Occidental. A principios de 1958, se complica la situación para el protectorado español, con la capital gravemente amenazada.

En este contexto, las Fuerzas Armadas españolas en conjunto con ejército francés proyectan y lanzan una operación conjunta que fue denominada Teide por parte de los españoles y Ecouvillon por parte de los franceses. Este ataque tenía el objetivo de exterminar las bandas irregulares y pacificar el territorio. En febrero del mismo año, después de reforzar los cuarteles de las costas con alrededor de 9.000 hombres que provenían de las Islas Canarias, la legión rompió muy rápido en la capital y de ahí, fue hasta Tafudar, estos fueron ayudados por la columna que procedía de Villa Bens. A continuación, las dos líneas comienzan una persecución a las guerrillas hasta el este. Esta persecución los llevo hasta Smara, donde se encuentra con dos columnas francesas que venían desde Mauritania limpiando el territorio de guerrillas. Al juntarse, se dividen para perseguir en dirección norte-sur, se dividieron en dos columnas, la francesa se dirigió por el interior hasta la ciudad de Bir Nazarán y otra la columna española, que, fue por la costa, encontrándose en Bir Nazarán. Finalmente, en la parte final del plan, las dos fuerzas se encuentran con tres columnas más que provenían de Villa Cisneros (española) y Fort Gouraud y Port Etienne (francesas) en la ciudad de Auserd en el pleno centro del río de Oro donde baten a las últimas bandas que operaban en el sur del territorio. De este modo, en un mes el territorio del Sahara Occidental quedó limpio de bandas guerrilleras. El éxito de la operación quedó reflejada en el hecho de que, en los siguientes diez años, no existirá oposición militar alguna que cuestionase la soberanía de España en el territorio.

La desaparición de la antigua frontera, que separaba el territorio de manera política y jurídicamente hasta la época de 1958, y que fijaba las fronteras con Marruecos, esto permitió el paso de ciudadanos de origen sahariano previamente con un control militar

antes de la entrada al territorio. Para no permitir que sucediera una nueva desestabilización.

La tercera apuesta por el territorio del Sahara Occidental no vendría hasta más tarde. Lo que generó este interés fueron dos cosas, la primera fue las prospecciones petrolíferas que comenzaron en el territorio en 1958, tras la aprobación de la ley de los hidrocarburos. Este hecho, permitió la entrada de muchas empresas extranjeras en el territorio en busca de petróleo. La otra razón, fue el generar un interés dentro de la población saharai, mediante la ayuda en casas, en empleos, etc., para que no haya un malestar social. Ya que los países vecinos obtuvieron la independencia en esta década, primero fue Marruecos en el año 1956 y luego Mauritania en 1960, ambas colonias pertenecían al protectorado francés.

En diciembre de 1958, la capital se traslada oficialmente de Villa Cisneros a El Aaiún, y se pone en marcha una resolución para el Sahara que regula la propiedad territorial. Esta medida fue puesta en marcha el 10 de diciembre del mismo año, con la aprobación de la Ley Nacional de Investigación y Explotación de Yacimientos Petrolíferos.

Esta ley dividió a España en tres zonas, el Sahara se encontraba dentro de la zona I. Bajo la administración de la Dirección General de Plazas y Provincias Africanas que tiene sede en El Aaiún. La zona correspondiente al Sahara se dividió en ciento ocho cuadrículas, fijando unas cincuenta y dos a varias compañías extranjeras o asociadas. Estas empresas invirtieron mucho dinero en el poco tiempo que estuvieron, por lo que provocó que haya importantes cambios en el territorio, en especial en la antigua capital, que incrementó visiblemente su actividad constructora.

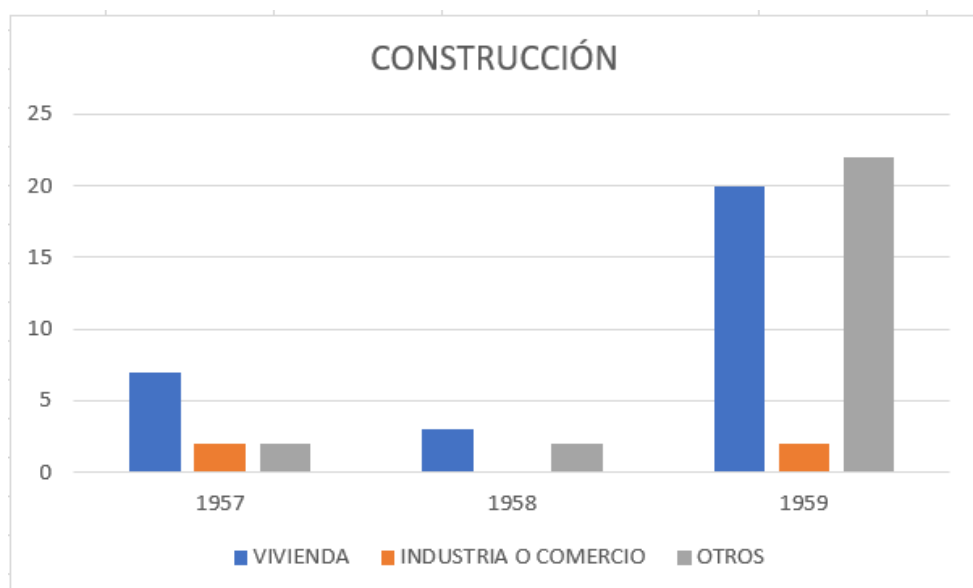


Gráfico 1 Construcción durante la década de los 50. Fuente Propia. A partir de datos de INE.

Como se observa en el gráfico, las construcciones empezaron a crecer a finales de la década de los cincuenta, con lo que terminaron con unas 22 construcciones entre vivienda, industria o comercio y construcciones públicas.

Ilustración 9 El Aaiún en 1960



Fuente: Les Cahiers d'Emam.

En la imagen 9, se muestra el primer asentamiento de un cuartel junto a la rambla de la Sagua el Hamra (zona oscura, sin agua). Por otro lado, el Aaiún creció hasta 1960 al lado del *wad* (rio) y mayoritariamente con levantamientos militares. A la izquierda se puede observar los primeros establecimientos nómadas. Más tarde esa zona es construida con espacios residenciales con unas características diferentes y son adaptadas a las necesidades residenciales de la población seminómada. Esta ciudad empezó a ganar importancia y se convirtió en la capital del Sahara.

Ilustración 10 Villa Cisneros (Dajla) en 1960



Fuente: Les Cahiers d'Emam.

El escaso crecimiento de la edificación en Villa Cisneros explica en parte el traslado de la capitalidad a El Aaiún en 1958. En el cuadrado de la zona superior, se puede ver una zona experimental de cultivos.

3.3.1. LA POLITICA DURANTE LA DECADA DE LOS 50.

En lo que se refiere a la política de esta década, hay que resaltar que España abandonó los territorios del protectorado en Marruecos en 1956. Este abandono fue propiciado por la presión de la ONU y por los aliados árabes de España. El ejército español no estaba de acuerdo con esa renuncia y reflejó su malestar mediante un comunicado al General García Valiño. Estas protestas no fueron escuchadas por el general y no les quedó más remedio, por disciplina, que dejar sus pretensiones aceptando la entrega. Esto fue debido a la política suicida de España ayudada por el nacionalismo marroquí. Más tarde se evidenció que ese apoyo era falso. Los independentistas marroquíes, primeramente, promovían unos ideales, que luego resultaron contrarios. El gobierno español creyó que estos grupos nacionalistas iban solo en contra de los franceses. Además, hay otro aspecto que hizo que España apoyara

a estos movimientos, fue la imagen ensalzada que propagaba una armonía hispano-marroquí, ya que estos al principio cumplían las ordenes española.

En 1956, los dos Ministros de Asuntos Exteriores de los países, firmaban el tratado que ponía fin del Protectorado español en Marruecos y se daba la independencia a Marruecos. Aunque en el tratado no se especificó nada, es lo cierto que sólo se cedió la llamada zona Norte del Protectorado, reteniendo España la llamada zona Sur o región de Villa Bens o Cabo Juby.

Muy pronto se reflejó, lo que realmente Marruecos pretendía con las relaciones españolas. Ya durante el protectorado español, el nacionalismo marroquí pretendía solo Marruecos. Sin expresar sus intenciones del Gran Marruecos, que incluía Sahara Occidental, Argelia, Mauritania y un poco de Níger. Desde su independencia, reclamó esos territorios, ya que realizaban extorsiones para que España abandonase el territorio, pero no fue hasta 1960 cuando hizo oficial esas pretensiones.

Ya en su estancia en el Cairo, durante una reunión con el gobierno egipcio, el presidente del movimiento nacionalista marroquí planteo su idea sobre el Gran Marruecos. Según él, ese territorio les pertenecía, y dijo que las tierras que habían de recuperarse para formar el gran Marruecos eran Ceuta, Melilla, la Islas Canarias, el Sahara Occidental, todo Mauritania, una parte de Argelia y una parte de Mali, hasta el rio de Senegal. Estas teorías cada vez iban ganando peso. No fue hasta marzo de 1957, cuándo el movimiento nacionalista dirigido por Fassi difunde una campaña pidiendo el "Gran Marruecos". Estas reclamaciones empezaron a oficializarse. En el verano de 1957, el gobierno marroquí, solicitó de forma oficial al gobierno español la anexión del enclave de Ifni. La respuesta que obtuvo del gobierno español fue la de ir al TIJ (Tribunal Internacional de Justicia), lo que fue rechazado por Marrueco. Según ellos ese problema era un problema político y no jurídico. Ante esta negativa del gobierno español, Marruecos solicitó que se le entregase la región de Villa Bens, pero el gobierno español puso como condición, que primero dominase la parte sur de su territorio. En invierno de ese mismo año, el gobierno marroquí creó dentro del Ministerio del Interior, una Dirección General de asuntos saharianos y fronterizos.

La idea del Gran Marruecos era una aspiración a corto plazo, ya que Marruecos no solo presiono a España, sino que también exigió a Francia la adhesión de Mauritania, a lo que se negaron los franceses. Viendo estos movimientos los mauritanos crearon la República de Mauritania, y más tarde en 1970 Marruecos la reconoció como país. Este fracaso llevo a marruecos intentar anexionarse una parte de Argelia. Les planteo ayudarles a independizarse a cambio de cesiones territoriales, lo que fue negado por los argelinos. Ante

esta negatividad, intentó ocupar una ciudad argelina (Bechar) en 1962, pero Argelia la recuperó pronto. La idea expansionista del Gran Marruecos, no le salió como esperaba, ya que fracasaron respecto a Mauritania y a Argelia, los únicos triunfos en la consecución del mito del "Gran Marruecos" se consiguieron, precisamente a costa de España.

3.3.2. DATOS ECONOMICOS DECADA 50.

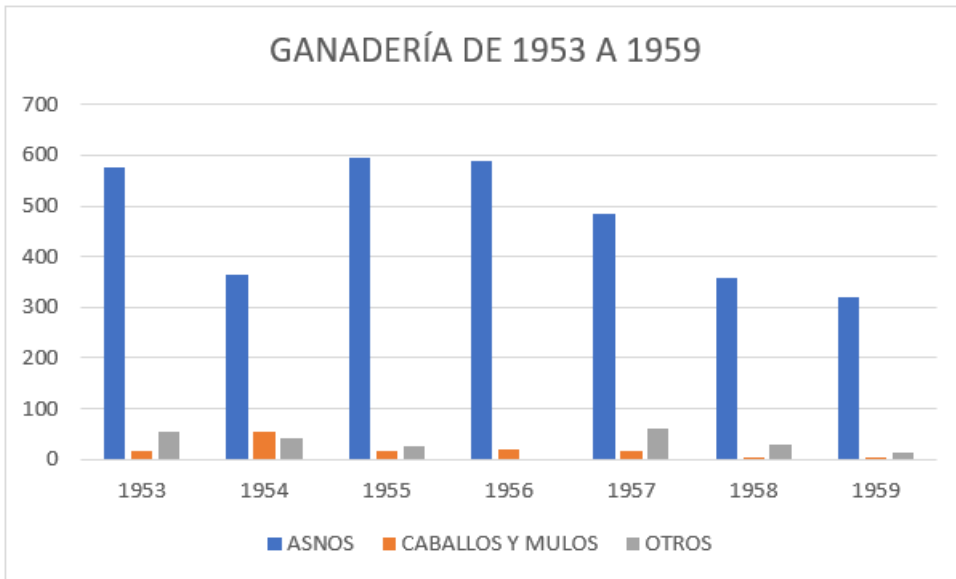
España en el Sahara tenía una nueva fuente de ingresos y de gastos. Por ello las inversiones realizadas en la colonia para encontrar nuevos recursos tuvieron éxito con el descubrimiento del yacimiento de fosfato. También se explotó el banco de pesca del Sahara.

Agricultura, Ganadería e Industria

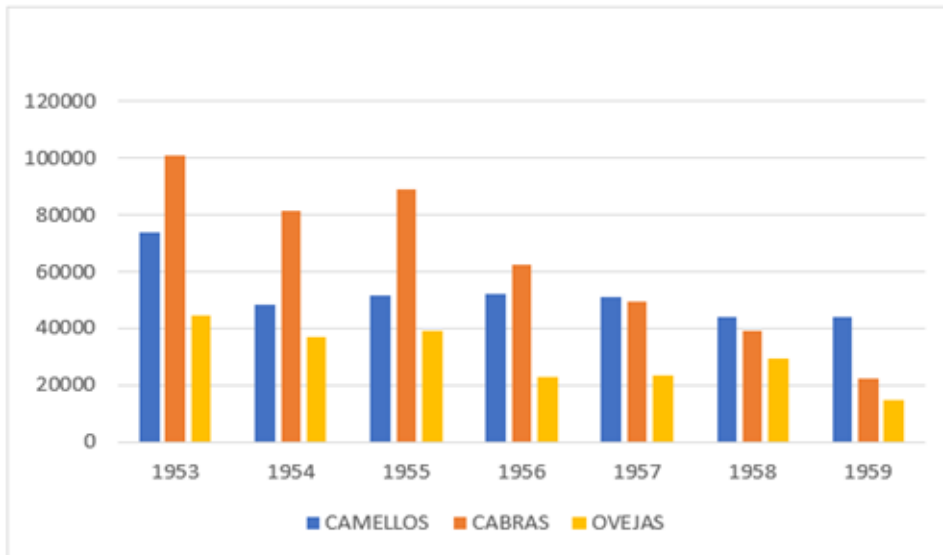
En lo que respecta a la ganadería, en el Sahara sigue destacando la ganadería autóctona como los camellos, las cabras y las ovejas. Aunque se introdujo nuevos animales como los asnos, los caballos y otros tipos de animales. Los indígenas seguían viviendo gracias a los animales, su estilo de vida era nómada. Buscaban los mejores pastos para que sus animales pudieran comer y así venderlos, comer su carne o beber su leche. Aunque en la década de los cincuenta empieza a disminuir la ganadería como aparece en la tabla de abajo. Los camellos pasan de 73808 que había en 1953 a quedarse en 43822, igual que ocurre con las cabras y las ovejas. Esto es debido a que los indígenas empiezan a integrarse en el sistema del colonizador. Se vuelven sedentarios, trabajando en los yacimientos de fosfatos, alistándose en el ejército español, de maestros, médicos, comerciantes, etc.

AÑOS	CAMELLOS	CABRAS	ASNOS	OVEJAS	MULOS	OTROS
1953	73808	100844	577	44583	15	54
1954	48270	81270	363	36787	53	43
1955	51348	88948	594	39057	18	27
1956	51956	62336	589	22801	19	43
1957	50832	49510	485	23400	15	62
1958	44250	39120	358	29200	4	30
1959	43822	22301	321	14493	5	12

Tabla 1: Ganadería de 1953 a 1959. Fuente propia. A partir de datos de INE.



Gráfica 2 Ganadería 1953 a 1959. Fuente propia. A partir de datos de INE.



Gráfica 3 Ganadería 1953 a 1959. Fuente propia. A partir de datos de INE.

Como se observa en los gráficos anteriores, hay un crecimiento de animales foráneos. Al mismo tiempo, se observa una disminución de camellos, cabras y ovejas autóctonos. Estos cambios fueron propiciados por la sequía y los asentamientos urbanos.

Con referencia a la pesca no se ha podido encontrar datos anteriores a 1959, pero se sabe que una parte de la población saharauí vivía gracias a la pesca. La costa del Sahara Occidental es uno de los litorales donde hay mayor tipo y cantidad de pescado en el mundo. Es un sector que España pudo aprovechar, eran muchos los barcos que pescaban en las costas para luego llevarlo a la península. Como resalta la siguiente ilustración España

pescaba en el Sahara Occidental unos 5917.22 toneladas de pescado, lo que le generaba unos ingresos de 7.521.560 de pesetas.

Ilustración 11 Pesca en el Sahara Occidental 1959

IV. Pesca desembarcada y su valor

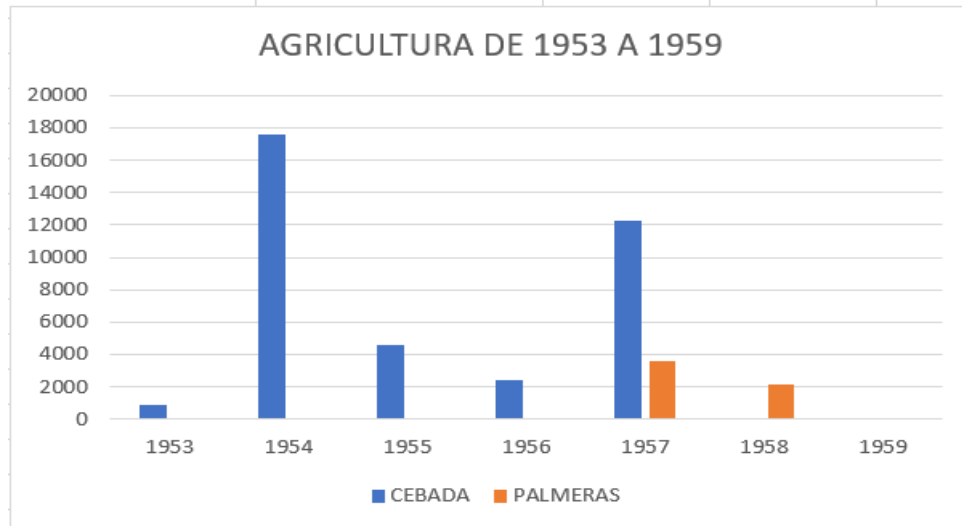
Año 1959

<i>P U E R T O</i>	<i>Cantidad en toneladas</i>	<i>Valor en miles de pesetas</i>
Total	5.917,22	.521,56
Vila Cisneros	738,22	1.476,65
Aniúm	19,84	147,50
Güera	5.159,06	5.897,41

Fuente: INE.

Por lo que respecta la agricultura, la población autóctona seguía cultivando la cebada y la palmera que eran los dos medios de subsistencia habituales. También cultivaban ciertas hierbas para alivio de enfermedades. Este sistema de medicina tradicional, llamado Taglit, se va pasando de boca en boca de generación en generación.

Al final de la década de los años cincuenta, se introduce en los hábitos de la población el cultivo de la vid para la producción de vinos y también higueras y granados.



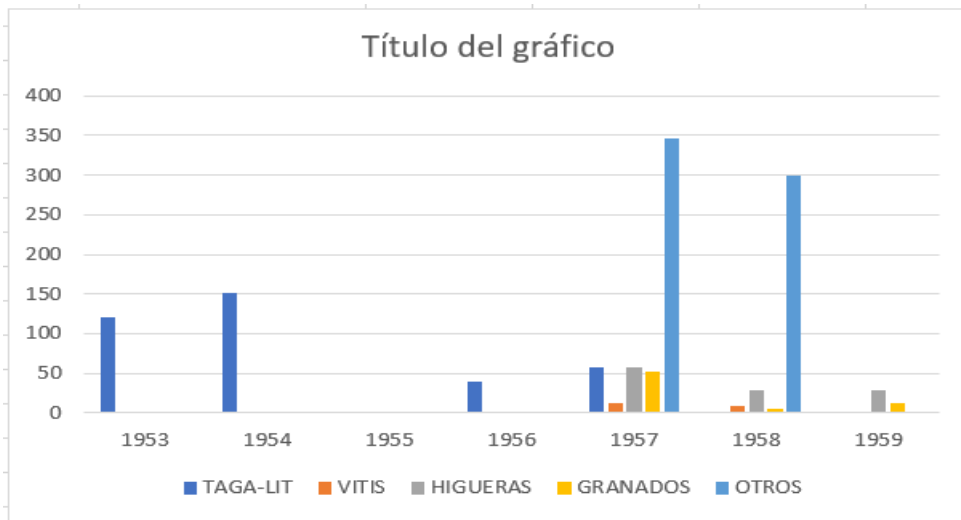


Gráfico 4 Agricultura durante la década de los 50. Fuente propia. A partir de datos de INE.

AÑOS	CEBADA	TAGA-LIT	VITIS	HIGUERAS	PALMERAS	GRANADOS	OTROS
1953	898	120	0	0	0	0	0
1954	17573	152	0	0	0	0	0
1955	4615	0	0	0	0	0	0
1956	2437	40	0	0	0	0	0
1957	12240	58	13	58	3545	52	346
1958	0	0	8	28	2187	4	300
1959	0	0	1	28	0	12	0

Tabla 2 Agricultura de 1953 a 1959. Fuente propia. A partir de datos de INE.

Entre las aportaciones del Estado español hay que considerar la introducción de la industria eléctrica. Para el desarrollo de industrias, alumbrado de ciudades, y uso en hospitales, etc.

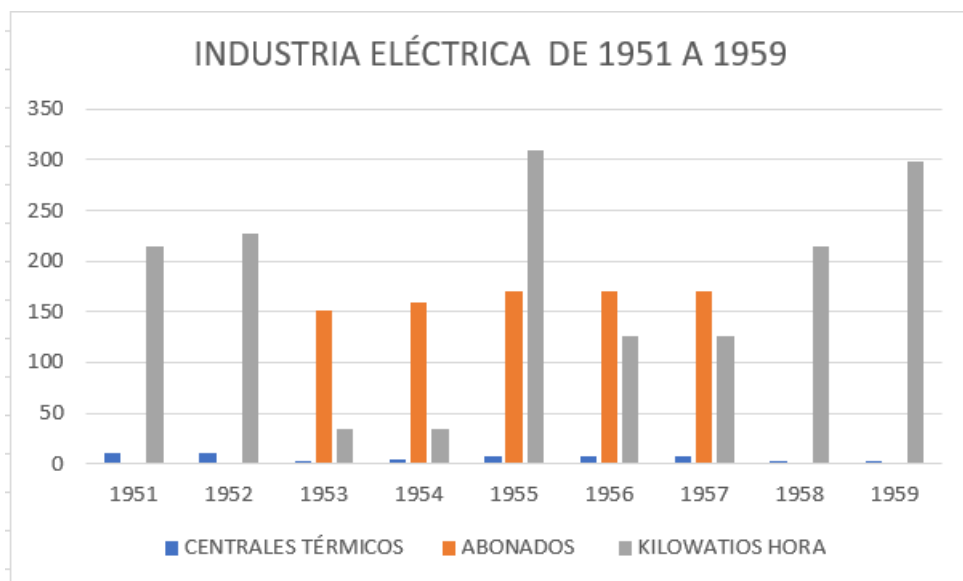


Gráfico 5 Industria Eléctrica de 1951 a 1959. Fuente propia. A partir de datos de INE.

AÑOS	CENTRALES TÉRMICOS	ABONADOS	KILOWATIOS HORA
1951	10	0	214
1952	10	0	227
1953	2	152	35
1954	4	160	35
1955	8	170	309
1956	8	170	126
1957	8	170	126
1958	2	0	214
1959	3	0	299

Tabla 3 Industria eléctrica. Fuente propia. A partir de datos de INE.

Transportes y comunicaciones

La creación de ciudades conllevó la inversión en sistemas de comunicación, mejora de carreteras, aeropuertos, etc. La población española residente en el Sahara introdujo algunos

vehículos, el estado introdujo medios de transporte públicos. La población saharai aparte de camellos y asnos utilizaba bicicletas.

En el siguiente gráfico y la siguiente tabla, se observa como pasan de circular de 58 vehículos a circular 201. El desarrollo de los medios de comunicación se favoreció la modernización de las ciudades y su atractivo turístico.

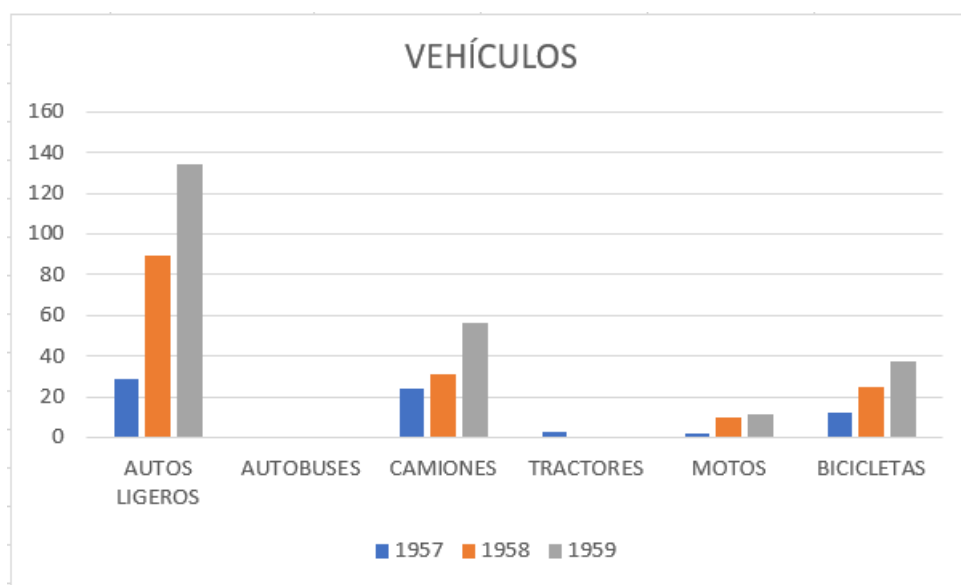


Gráfico 6 Vehículos década de los 50. Fuente propia. A partir de datos de INE.

AÑOS	AUTOS LIGEROS	AUTOBUSES	CAMIONES	TRACTORES	MOTOS	BICICLETAS
1957	29	0	24	3	2	12
1958	89	0	31	0	10	25
1959	134	0	56	0	11	37

Tabla 4 Vehículos década de los 50. Fuente propia. A partir de datos de INE.

La colonia atrajo a muchos para trabajar. Después del descubrimiento del fosfato, la precaria situación que había en España, impulso a los españoles a buscarse la vida en otras partes, y que mejor que en la colonia. Estos colonos venían por aire y por mar. Muchos de estos, eran soldados para hacer el servicio militar, otros eran profesores, médicos, mecánicos, comerciantes, etc.

Por el mar los buques que traían y llevan a los colonos, transportaban mercancías que no había en la colonia y se llevaban a la península pescado y fosfato.

En el gráfico 7 se puede observar las entradas y salidas de personas y mercancía, tanto por aire o por mar. Como se puede observar la atracción hacia la colonia se produce a finales de la década.

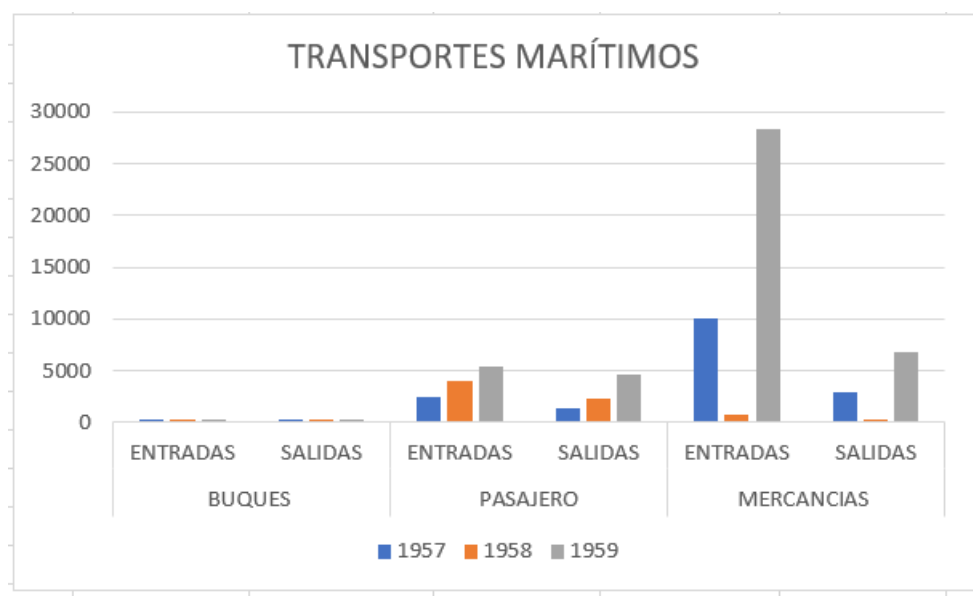


Gráfico 7 Transporte Marítimos de la década de los 50. Fuente propia. A partir de datos de INE.

AÑOS	BUQUES		PASAJEROS		MERCANCIAS(TN)	
	ENTRADAS	SALIDAS	ENTRADAS	SALIDAS	ENTRADAS	SALIDAS
1957	308	308	2518	1327	10028	2895,2
1958	223	223	3985	2245	832,7	361
1959	262	257	5437	4613	28414,5	6726

Tabla 5 cantidad de personas, mercancías y buques durante los años 50. Fuente propia. A partir de datos de INE.

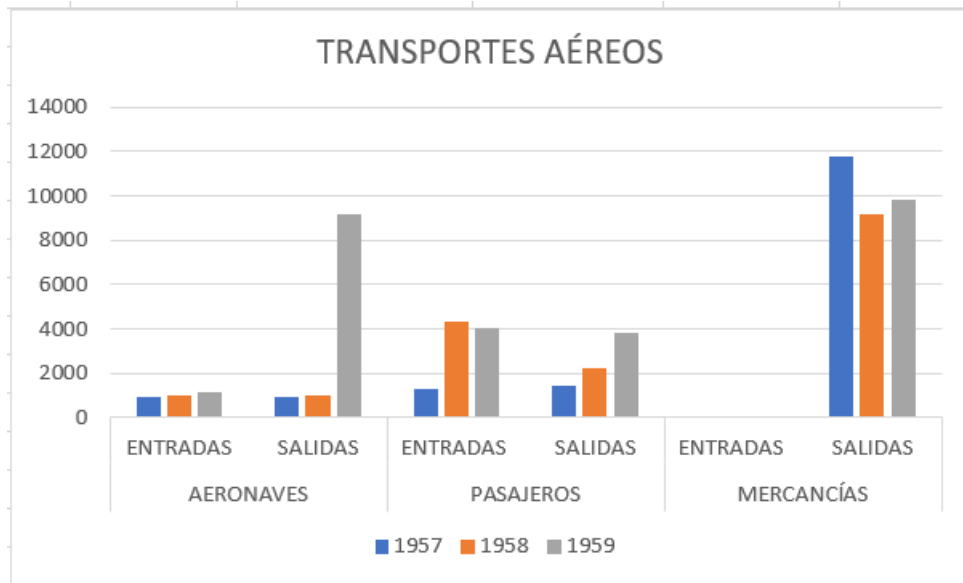


Gráfico 8 Transporte Aéreo durante los últimos años de los 50. Fuente propia. A partir de datos de INE.

AÑOS	AERONAVES		PASAJEROS		MERCANCÍAS	
	ENTRADAS	SALIDAS	ENTRADAS	SALIDAS	ENTRADAS	SALIDAS
1957	944	944	1313	1437	14,3	11800
1958	996	993	4316	2198	15	9200
1959	1177	9177	4012	3855	78	9800

Tabla 6 Cantidad entradas por aire a la colonia durante los últimos años de los 50. Fuente propia. A partir de datos de INE.

El gobierno español en la década de los cincuenta importa más a la colonia que lo que exportaba, ya que tenía que hacer grandes inversiones en ella. Introducía materiales de la construcción de viviendas, de puertos, puestos militares o edificios para la sanidad.

Se aumentaron las inversiones para contentar a la población autóctona, tenían gran malestar por la descolonización francesa de la vecina Marruecos. Este hecho inspiró a muchos saharauis para reclamar la independencia. Por ello Franco para contentar a la población realizó varias inversiones. Transformaciones que llevaron la inclusión de muchos saharauis en el sistema español, como la incorporación al ejército español, empleos públicos. También se instauró el sistema de la seguridad social.

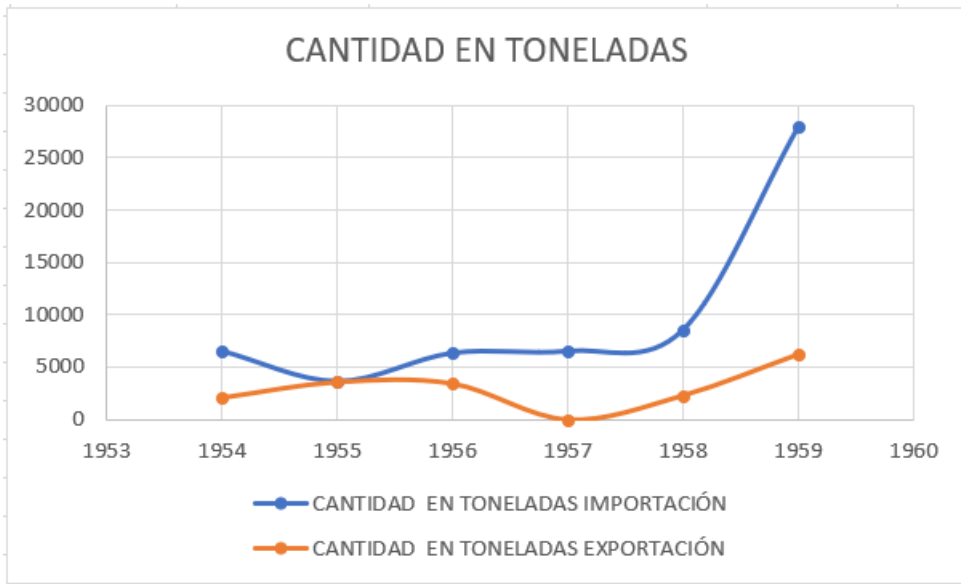


Gráfico 9 Cantidad de importación y exportación en los años 50. Fuente propia. A partir de datos de INE.

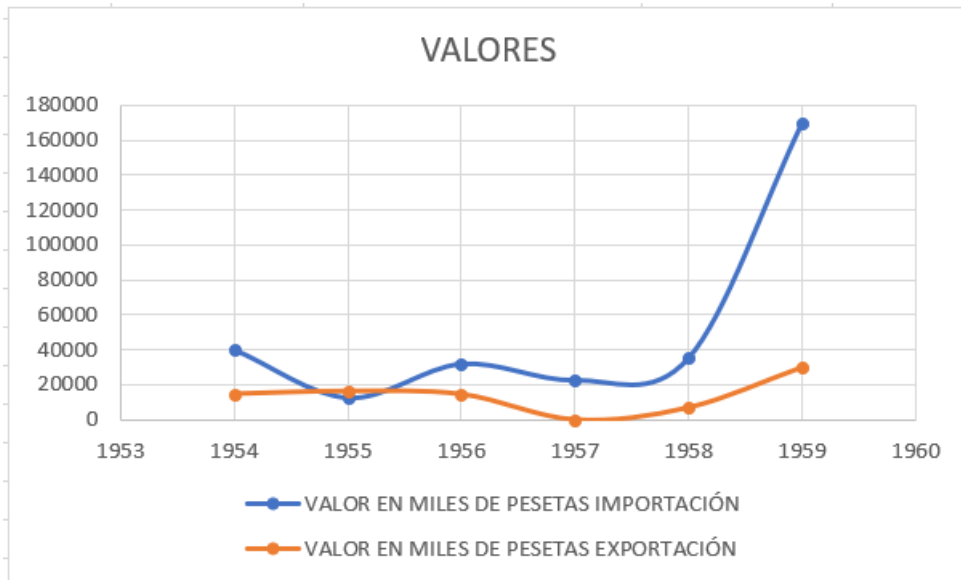


Gráfico 10 Ingresos y Gastos durante la década de los 50 en la colonia. Fuente propia. A partir de datos de INE.

AÑOS	CANTIDAD EN TONELADAS		VALOR EN MILES DE PESETAS	
	IMPORTACIÓN	EXPORTACIÓN	IMPORTACIÓN	EXPORTACIÓN
1954	6575	2086	39833	14724
1955	3675	3584	12300	16270
1956	6373	3439	31765	14497
1957	6561	0	22408	0
1958	8585	2305	35140	6889
1959	28021	6240	170086	29745

Tabla 7 Importación y Exportación en los años 50. Fuente propia. A partir de datos de INE.

Lo que más se importaba eran los animales, primeras materias y artículos fabricados, como se menciona anteriormente se empieza a importar más en los últimos años de la década de los 50, debido al levantamiento de la población:

AÑOS	ANIMALES		PRIMERAS MATERIAS		SUSTANCIAS ALIMENTICIAS		ARTÍCULOS FABRICADOS	
	IMPORTACIÓN	EXPORTACIÓN	IMPORTACIÓN	EXPORTACIÓN	IMPORTACIÓN	EXPORTACIÓN	IMPORTACIÓN	EXPORTACIÓN
1957	1187	0	452	0	3131	0	1791	0
1958	0	4	2072	519	5340	0	545	0
1959	31	0	12175	128	10062	6112	5753	0

Tabla 8 Importaciones y exportaciones en la colonia en los últimos años de los 50. Fuente propia. A partir de datos de INE.

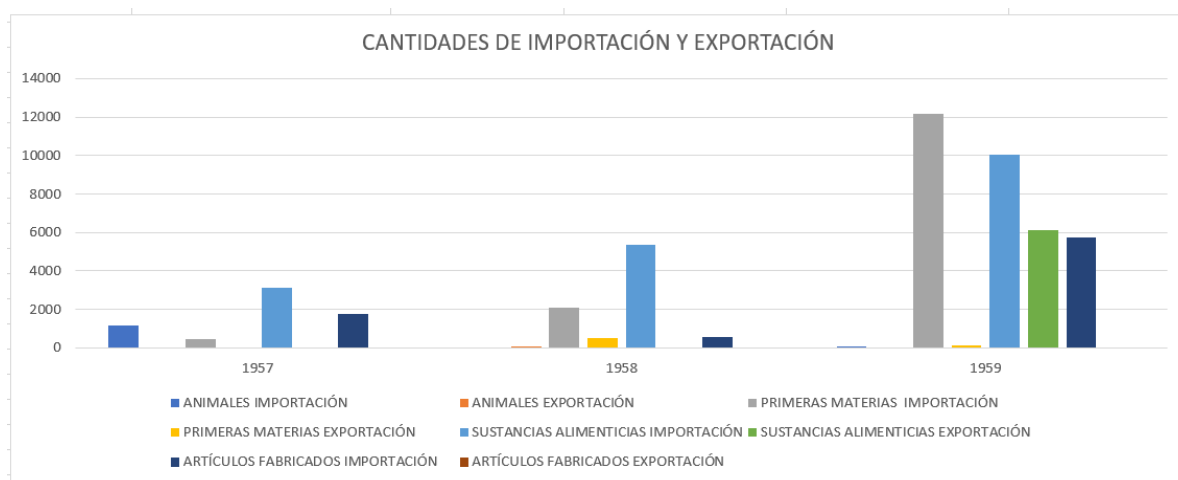


Gráfico 11 Que se importa y se exporta en los últimos años de los 50. Fuente propia.

Estas exportaciones y importaciones trajeron consigo ciertos gastos e ingresos en las arcas publica, en la siguiente tabla se puede observar cuales han sido:

AÑOS	ANIMALES		PRIMERAS MATERIAS		SUSTANCIAS ALIMENTICIAS		ARTÍCULOS FABRICADOS	
	IMPORTACIÓN	EXPORTACIÓN	IMPORTACIÓN	EXPORTACIÓN	IMPORTACIÓN	EXPORTACIÓN	IMPORTACIÓN	EXPORTACIÓN
1957	3275	0	4575	0	10897	0	3661	0
1958	0	57	4960	901	10604	0	5814	0
1959	387	0	100225	364	54880	108	14594	29273

Tabla 9; Cantidad en dinero de importación y exportación en los años 50. Fuente propia.

3.4. DECADA DE LOS 60.

Dos años después de convertir el protectorado del Sahara español en provincia. El 11 de noviembre del año 1960, la delegación que representaba a España en la ONU, reconoció la posesión de España de colonias que eran Territorios No Autónomos. Estas declaraciones fueron dichas debido al miedo a Rusia de incluir las Islas Canarias como zona descolonizable [13]. La inclusión del Sahara como una provincia no se oficializo hasta la ley de 1961. Unas de las pruebas de las incoherencias de la política española de la época, fue cuando en un mes después de ponerse en vigor la ley, el delegado español en la ONU reconoce al Sahara como uno de los TNA (Territorio No Autónomo) que está bajo soberanía española. La ley que fue aprobada incluye una nueva organización y régimen jurídico en el territorio del Sahara español. Determina que la administración y el gobierno de la nueva provincia se ejercerá por la Presidencia del Gobierno, por los organismos y las autoridades que pertenece a la presidencia. La base de la nueva autoridad era el Gobernador general. Este gobernaba la provincia en representación del estado y dependiendo de la Presidencia del Gobierno, y ayudado por el secretario general. La nueva ley puesta en marcha comparaba la provincial del Sahara con las otras provincias españolas. Esta estableció que la nueva provincia tendría un representante en las Cortes y en demás organismos de carácter público que representaba a las provincias españolas. La provincia del Sahara no asimilaba esta nueva ley, ya que disponía de un régimen jurídico diferente a las otras provincias. El régimen de la provincia del Sahara trataba de los asuntos con la organización judicial. Los asuntos eran; el tribalismo y el régimen de la propiedad, el derecho a la práctica de la religión islámica y de sus usos y costumbres tradicionales² y al propio régimen local, etc. En definitiva, esa ley se puede decir que tiene unas características materiales casi constitucionales. La ley se completó con un nuevo decreto de 1961 de carácter más administrativo, que regulaba el gobierno y la manera de administrar la provincia [12]. El sistema local de la provincia del Sahara, cuyas tendencias fundamentales se establecen en la ley de 1961. Dicha ley seguirá un detallado tratamiento en 1962 [12], al dictaminarse el nuevo ordenamiento de la Administración

² Es curioso advertir que España, Estado cuya religión oficial era el catolicismo y donde estaba prohibida (hasta 1967) la práctica de religiones distintas del mismo les reconocía el derecho a practicar la religión islámica. Por lo demás, algunos de los derechos, en cuanto colectivos (respeto a "sus usos y costumbres tradicionales") significaban la consagración de prácticas que vulneraban los derechos individuales (esclavitud atenuada, matrimonios concertados y de menores, etc.).

provincial y local del Sahara. Quedando definidos el cabildo, los ayuntamientos y las fracciones nómadas. La gestión administrativa del Sahara español tendrá un importante avance posteriormente, al crearse en 1967, el grupo que representará a los saharauis. Este fue nombrado Yemaa o Asamblea General del Sahara. A finales de 1966, en la asamblea general de la ONU se aprueba una resolución en la que se obliga a España a celebrar un referéndum de autodeterminación en el Sahara Occidental. A este consejo se le atribuye dos misiones: una es, ser el organismo superior que representa a la Administración Local y la otra es el promover los asuntos que considere de interés general para el territorio. Con esa finalidad se le atribuyen unas misiones que son de consulta y de iniciativa legislativa. Definitivamente, sus atribuciones fundamentales son: en primer lugar, investigar y exponer su dictamen en todos los asuntos de interés general del territorio.

En segundo lugar, ser informado sobre las leyes y decretos que deben cumplirse en el territorio. Teniendo la alternativa de formular unas observaciones o sugerencias que se consideren oportunas para su cumplimiento en la peculiaridad de este.

Y finalmente, en tercer lugar, proponer al Gobierno por propia iniciativa, la puesta en marcha de unas medidas y normas jurídicas necesarias para el cumplimiento y desarrollo de las Leyes del Estado.

Anteriormente, en el 1961 cuando se implantó la organización y el régimen jurídico en el Sahara español. Tuvieron en cuenta unas características y peculiaridades propias del territorio, inspirándose en las Leyes Fundamentales de la Nación. La gestión provincial del Sahara la ejercieron autoridades que estuvieran en el propio territorio, pero tenían una dependencia de la Presidencia del Gobierno. Por tanto, el poder judicial estaba dividido en dos partes, una establecido por leyes y normas jurídicas del Estado español, en segundo lugar, estas eran aplicadas por los dos juzgados locales de El Aaiún y de Villa Cisneros. Estos juzgados dependían a su vez de los tribunales de Las Palmas de Gran Canaria. En 1961, se emitió una ley, donde se recogen los organismos del Sahara, repartidos en; el de Justicia, Vivienda, Correos, Telecomunicaciones, Información, Seguridad, Sanidad, etc. Y teniendo la provincia un grado de autonomía que no tenían el resto de las provincias españolas. El cabildo era máxima representación de la administración provincial del Sahara. Después de presiones internacionales el gobierno de Franco dio una mayor autonomía a dicha provincia y asignar a los saharauis una representación en las Cortes Españolas. En el dictamen final del Decreto de 1967, se estableció una convocatoria para unas elecciones para el nombramiento de los representantes y la constitución de la Yemaa. En agosto del mismo año, se celebró las primeras elecciones en las que se debía elegir a los nuevos representantes del pueblo saharauí. Y, en 1969 tras un nuevo Decreto, se cambia el nombre de la Dirección

de Plazas y Provincias Africanas por el de Dirección General de Promoción del Sahara. Definiendo sus funciones en Pesca Marítima, Relaciones Culturales, Política Interior, Servicio de Minería e Industria.

Hay un levantamiento nacionalista saharauí frente a las amenazas externas, al tiempo que se reprime cualquier manifestación en contra a la administración española. En el mismo año, que se crea la Yemaá se elimina la autoridad tradicional de los chiujs (jefes de tribus). Creando una rivalidad entre ellos, para mantener el sometimiento de los nativos. Fue la corrupción de algunos los chiujs de las tribus. Que utilizaban los subsidios españoles para crecer económicamente y por otra banda hacían contrabando con Marruecos, mientras una parte de la población vivía en miseria. Estas acciones acabaron con la creación de un malestar dentro de la población, esto hizo que creciera el nacionalismo al margen de las viejas estructuras tribales.

El decreto 1514 aprobada por el Organismo General de las NNUU (Naciones Unidas) reconociendo el derecho a la independencia de los países y pueblos coloniales. Este abrió de nuevo el afán de los colonizados en su deseo de independizarse. Este decreto permitió la independencia de varios países, excepto Guinea, Angola, Cabo Verde, Mozambique y el Sahara español que aún no se habían independizado en 1969. En la década de los 60, el auge del nacionalismo egipcio y la independencia argelina, produjeron una gran conmoción en la población. Ya que veía que todos los países vecinos obtenían la independencia menos ellos, esto origino un gran malestar en la juventud saharauí. Que tenían cada vez más consciencia en la necesidad de asumir un gran papel en la política, independientemente del ofrecido por la administración colonial. Las aspiraciones de estos jóvenes, no era una lucha armada, ni una independencia política, sino que querían una autonomía interna que mantuviera la identidad saharauí. Y que el gobierno les protegerá respecto a las ambiciones del vecino marruecos de anexionar el territorio. El 18 de diciembre de 1969 nació el Movimiento de Vanguardia para la Liberación del Sahara (MVLS), más tarde nombrado El Frente Polisario. Los componentes de este movimiento fundamentalmente eran trabajadores de las diferentes minas, también trabajadores de la construcción de pistas, soldados que pertenecían a la Agrupación de Tropas Nómadas, algunos policías y funcionarios al servicio de la administración española, y unos pocos chiujs o dirigentes políticos tradicionales. En general, sus componentes eran unas personas con más desarrollo cultural y más sensibilización con el futuro de su territorio.

En la provincia española, a finales de la década de los 60, se estaba produciendo una clara contradicción en el ámbito de la política. Entre el Ministerio de la Presidencia que tenía como cara visible a Carrero Blanco, que mantenía una idea integracionista a favor del

mantenimiento de la provincia del Sahara dentro de la soberanía española. Y el Ministerio de Asuntos Exteriores, al frente de este ministerio estaba Castiella, que estaba a favor a la postura de las Naciones Unidas. Y en particular a la Resolución 2354 (XXII) de la Asamblea General, aceptada por España en la que se proclamaba la autodeterminación del Sahara mediante un referéndum. Esta pugna interna se resolvió, sustituyendo a Castiella y poniendo al frente del Ministerio de Asuntos Exteriores a López Bravo, que estaba a favor que mantener al Sahara. Esta disputa interna generó una duda entre los saharauis, que veían muy difícil el proteccionismo de España. En 1969, España en la XXIV asamblea de la ONU se abstiene sobre la resolución 2591 que habla sobre el Sahara. Así pudo impedir la visita de una misión de las Naciones Unidas para explorar el territorio, previa al inicio de un proceso de autodeterminación.

En la otra banda, el gobierno marroquí movía ficha para hacer realidad su idea de anexionarse el territorio. Firmó con Argelia un pacto para limitar sus fronteras, donde quedaron delimitadas sus regiones, y se acordó un tratado para la explotación de hierro. Aunque este convenio quedó nulo cuando Marruecos quiso ocupar el territorio argelino. Más tarde se independizó Mauritania de Francia, cuando se creó la República Musulmana de Mauritania. Con este reconocimiento terminaron las pretensiones marroquíes sobre el territorio. Inmediatamente Marruecos reconoció el estado y pactaron unos tratados de colaboración. Años después, los dos países hicieron públicas sus intenciones por el territorio saharauí.

Ante estas independencias, el movimiento nacionalista saharauí liderado por Bassiri hicieron notar su malestar, denunciando la situación política ante las autoridades españolas y también salieron a la calle haciendo una presión mediática.

En este contexto, España seguía con sus pretensiones, y defendía la idea conservar las provincias africanas y por lo que decretó, en el año 1961, la Ley 8/1961 de 19 abril. Que consagra el «régimen jurídico público y privado» así como «el Estatuto Jurídico de la población» de la provincia del Sáhara (Barona, 2004, p. 23). En mayo del año 1961, España hizo una intervención ante la asamblea para informar de sus pretensiones en los Territorios No Autónomos. Insistiendo en que no tenía colonias sino unas provincias. Posteriormente, en la asamblea anual de la AG de ese mismo año 1961. Se estableció un Comité Especial primeramente compuesto por 17 miembros, luego este, fue ampliado en 1962 a 24 miembros, para estudiar con determinación la Resolución 1514. Este grupo de 24 tuvo un gran papel en el contexto descolonizador. A pesar de los esfuerzos del gobierno español, en el año 1963 la AG (Asamblea General) incluyó al Sáhara español en la lista de TNA. Llegados a este punto, el clima en la zona norte de África fue cambiando a medida que finalizaron los

dominios coloniales. Mauritania reclamaba el territorio del Sahara Occidental, a pesar de que estaba de acuerdo con la autodeterminación del pueblo saharauí. En cambio, Argelia apoyaba el derecho de libre determinación del pueblo saharauí. En 1965, el tema de descolonización del Sáhara español se incluyó definitivamente en la agenda de las UN. Y en el mismo año, la AG aprobaría la resolución 2072, la primera de muchos temas, en esta resolución, se trataba conjuntamente la cuestión del Sahara Occidental y de Ifni.

Marruecos intento presionar a España, siguiendo una estrategia, poniéndose a favor de la autodeterminación, pero poniendo una serie de condiciones para que España las rechace. Posteriormente, ante la asamblea de los 24 se planteó dos soluciones: una fue la retrocesión de Ifni, de acuerdo con el principio de la protección total del territorial, que aparece en párrafo sexto de la Resolución 1514. La segunda fue relacionada con el referéndum en el Sáhara en consulta con Marruecos, Mauritania y los propios saharauís. España estaba dispuesta a negociar con lo que respecta a Ifni. Y en 1967, comenzaron las negociaciones bilaterales que culminaron en 1969 con el Tratado de Fez por el que se cedió Ifni a Marruecos. En cambio, en el Sáhara se creó la Yemaa o Asamblea General, para aparentar una buena imagen al exterior y crear una de representación del pueblo saharauí en la toma de decisiones, aunque estos estaban controlados por Madrid.

3.4.1. ECONOMÍA DEL SAHARA DURANTE LOS AÑOS 60.

En la economía de la década de los 60, se fomentó el desarrollo de la economía del Sahara y así, este interés duro toda la década, aunque con altibajos. Las mejoras económicas en el territorio del Sahara español, atraen a la región numerosas personas que buscan una nueva vida en la colonia, ya que en España escaseaban las oportunidades. A las capitales fueron a instalarse trabajadores y funcionarios europeos. Estos pasaron de ser 1.700 en 1957 a ser más de 20.000 en la siguiente década 70.

A principios, del año 1961, se empezó a explorar el territorio en busca de petróleo. A través de una asociación formada al 50% por el gobierno español y un conjunto de 11 compañías petrolíferas. Durante los tres años de exploración, estos encontraron indicios de crudo en 27 puntos. Aunque tuvieron la mala suerte de que en los países vecinos se descubriera en esa época unos yacimientos muy rentables. Estas minas fueron encontradas en Libia y el Mar del Norte. Los bajos precios de crudo debido a la poca demanda y la gran oferta, esto en conjunto con la incertidumbre que existía en aquel momento, sobre el futuro del protectorado español llevaron a que, poco a poco, fueran abandonándose las prospecciones, que las empresas se fueran del territorio. Hoy en día hay algún indicio que existe petróleo.

En 1962, se fundó con medio capital americano y medio inglés la Empresa Nacional Minera del Sahara (ENMINSA) que se dedicaba a la extracción de fosfatos. Este mineral que se utilizaba para la elaboración de los fertilizantes, con planes a explotar el gran yacimiento de la ciudad de Bucraa a tan solo unos 100 kilómetros de la capital El Aaiun.

Estas prospecciones necesitaron mucha mano de obra, esto hizo que se concentraran mucho personal en el territorio. Esto junto a la política de asentamientos, hicieron que hubiera unas nuevas necesidades de actuación en el territorio, y en especial en la ciudad del Aaiún. El gobierno emprendió importantes actuaciones urbanas con el concurso del Instituto Nacional de la Vivienda. Este órgano nació anteriormente en 1939, cuya actividad fue impulsada en 1957, debido la creación del nuevo Ministerio de Vivienda, tras el auge económico de los planes de desarrollo.

Es en este contexto, en el que el Gobierno extendió en 1961 su idea respecto a las provincias españolas de África, incluyendo en ellas el régimen de viviendas de Renta Limitada. En 1962, los ministros del Ejército y de la Vivienda hicieron una vista la zona. Y a raíz de ello se hizo un detallado estudio acerca de las edificaciones que se necesitaban, junto a este estudio fue apoyado un informe de los Gobiernos de las provincias. Por decreto de la INV en la provincia del Sahara se estableció un plan de construcción, lo realizaría el mismo organismo. En 1962 para atraer a los ciudadanos nativos que tenían carácter nómada a la ciudad, se cuantifico el número, las clases sociales, los medios económicos que disponían. Estos detalles se recogieron para saber a quién se le puede donar las viviendas. Dichas construcciones atienden a las necesidades psicológicas de la población nativa, y también satisfacen a las condiciones climáticas del desierto. Esto se hizo con el objetivo de que la población se sintiese cómoda. Para dirigir estas construcciones se crearon dos equipos bajo la dirección de Ramón Estaella. Uno de los dos equipos bajo el mando del arquitecto José Serrano Suñer Polo. Las obras de urbanización y los edificios complementarios fueron sufragados por el INV con cargo a sus presupuestos.

La necesidad de construir pistas para los aviones, carretas para los vehículos y transportes, la construcción de nuevos cuarteles, y de un puerto, y para la exportación de los minerales de las explotaciones de Bucraa. Las nuevas mejoras afectaron las minas, ya que la necesidad de mano de obra, proporciono muchos empleos que fueron ocupados en minoría por saharauis. Esta creciente demanda de mano de obra, junto a la fuerte sequía que azoto el Sahel durante los últimos de la década de los 60, afecto en gran medida la naturaleza de las costumbres de los nómadas saharauis. Que se instalaron en grandes números en las afueras de las ciudades. Dando lugar a un gran número de barracas y jaimas que, progresivamente, fueron transformándose en barriadas. Este hecho, hizo que la población de la capital El

Aaiun que en 1967 eran unos 6.000 habitantes, se haya triplicado en tan solo tres años. Posteriormente comenzaron a aparecer una pequeña burguesía nativa, que poco a poco, pasaría a sustituir a la aristocracia tribal, dando lugar al nacimiento de una conciencia nacional saharauí de corte moderno. A finales de los años sesenta prácticamente no quedaban territorios coloniales en África.

En 1963, se descubre en la ciudad saharauí Villa Cisneros aguas subterráneas en cantidad suficiente para abastecer a la población. Este descubrimiento tuvo como consecuencia que Villa Cisneros fuera la ciudad más importante de la zona sur del Sáhara. Estas aguas subterráneas mejoraron las condiciones de vida de sus habitantes. Ya que hasta ese momento dependían del agua que regularmente era transportado por vía marítima desde Canarias.

Pero no todo fue un crecimiento en la economía. Ya que este decenio se caracterizó por un estancamiento del crecimiento del consumo entre 1960 y 1963, seguido de un crecimiento lento entre 1963 y 1967. Esto es debido a tres razones, en primer lugar, la obsolescencia de la planta industrial de buena parte de las empresas de abonos fosfatados en relación con la producción de ácido sulfúrico. Lo que provocó la escasez de este producto en el verano de 1964, viéndose obligado el Ministerio de Comercio a suspender durante tres meses los derechos arancelarios y fiscales sobre la entrada de ácido sulfúrico.

En segundo lugar, los cambios que experimentaron en la de superfosfato simple, afectaron mucho al rendimiento. Entre los años 1960-1961 la producción se redujo a raíz de las medidas del Programa de Estabilización de 1959. Aunque el nivel de producción se recuperó en 1964. La tendencia de los productores de abonos de fosfato a producir más fertilizantes complejos (abonos complejos y granulados, ácido fosfórico, fosfato tricálcico y materiales detergentes) en detrimento de la fabricación de superfosfato simple dirigido al consumo interior. Causó una ligera contracción de la oferta de abonos fosfatados. Buen ejemplo de ello fue el estancamiento del consumo de fertilizantes fosfatados por hectárea en 20 kilogramos por habitante durante los años 1962-1967.

En tercer y último lugar la devaluación que experimentó la peseta en noviembre de 1967. En los años finales del decenio (1968 y 1969), las importaciones aumentaron su ritmo de crecimiento. Animadas, no solo por el tirón de la producción de fertilizantes, sino por la caída del precio internacional del fosfato en 2 dólares la tonelada. Como consecuencia del inicio de una coyuntura marcada por el exceso de oferta de fosfato en el mercado mundial.

Los principales proveedores españoles de fosfato eran los países del norte de África y el Estado de Florida. Marruecos era el primer exportador mundial. Entre 1950 y 1969 un

65.5% de las compras de España eran realizadas a Marruecos. El resto se lo compraban a los otros dos países del Magreb, con una mayor compra en los años cincuenta y primera mitad de los sesenta. Momento a partir del cual las importaciones procedentes de Florida, que habían entrado con fuerza a finales de los cincuenta, se situaron en la segunda posición. A la hora de importar se fijaba mucho en la calidad, en concreto en el fosfato tricálcico del mineral de fosfato. Entre 1960 y 1968, la línea de la demanda mundial de roca fosfática evolucionó hacia el mineral de alta calidad. Lo que llevó a las principales empresas a realizar grandes esfuerzos con el fin de suministrar los materiales demandados. El fosfato de calidad media y media alta, este fosfato era el que se importaba de Marruecos y Florida. Mientras que en Argelia y Túnez se adquiría un fosfato de calidad inferior. Aparte de estos países, el mercado español también importaba cantidades insignificantes de Egipto, Jordania, Senegal y Togo.

Agricultura, Ganadería e Industria:

Con lo que respecta a la agricultura, en este sector solo trabajan en él los saharauis. Gracias a la venta de lo que plantaban, muchas familias sobrevivían a las afueras de las ciudades. Aun no se habían incorporado al sistema español. Estas familias vivían gracias a lo que daba el terreno y los animales que tenían. Como se observa en la tabla, lo que más se plantaban eran palmeras para la obtención de dátiles y las Talhas que crecía en el desierto sin necesidad de tener un cuidado especial. El gobierno español intento plantar otras especies, como; Granados, Vidi pero sin éxito.

AÑOS	PALMERAS	TALHAS	OTROS
1962	472	50	71
1963	548	70	50
1964	541	108	0
1965	0	0	0
1966	650	108	22
1967	650	850	0
1968	650	850	0
1969	650	850	0

Tabla 10: Agricultura de la década de los 60. Fuente propia. A partir de datos de INE.

A lo que se refiere a la ganadería, una parte de la población autóctona seguía manteniendo la vida nómada, vivían gracias a los camellos, las cabras y las ovejas. Vendían la carne de los animales o la leche que se obtenía de ellos. Aunque la población española introdujo con ella ciertos animales como los caballos para el ejército o para el uso propio.

También introdujeron en el territorio animales como el cerdo, este solo consumido por la población extranjera, ya que los saharauis eran de religión musulmana y por lo tanto no podían comerlo. Otro animal que también se introdujo para el consumo fue el Cebú.

Las personas extranjeras que iban al Sahara Occidental querían cazar en sus tiempos libres, por el que se importó ciertos animales para la caza, mayoritariamente ciervos.

AÑOS	CAMELLOS	CABRAS	OVEJAS	ASNOS	CEBÚES	CABALLOS	CERDO
1962	23512	34760	6640	833	24	11	0
1963	24300	35200	5800	790	126	13	0
1964	24615	24100	5630	517	0	17	0
1965	0	0	0	0	0	0	0
1966	38234	54128	9258	438	26	191	165
1967	31556	47728	9633	325	32	180	0
1968	56234	140995	18426	2139	68	0	138
1969	58247	145408	18426	2397	400	3202	200

Tabla 11: Animales que había en la década de los 60. Fuente propia a partir de datos de INE.

Otro de los recursos que tiene el Sahara Occidental es el pescado. Este recurso fue aprovechado principalmente por el gobierno español. Ya que junto al fosfato fueron los dos principales ingresos de la colonia. Muchos barcos pescaban en aguas del Sahara, y lo llevaban para su venta a la península o las Islas canarias. También había fábricas en la colonia para envasar ciertos tipos de pescados. El gobierno pesco más de 5644 toneladas de pescado en las aguas del Sahara Occidental durante el año 1962 y por ello obtuvo un ingreso de 3818800 pesetas.

La población autóctona también vivía gracias a la pesca, pero en pequeña escala, ya que no contaban con los medios suficientes para pescar. Lo que les hizo ingresar en compañías pesqueras españolas.

AÑOS	AAIUN		VILLA CISNEROS		Güera	
	TONELADAS	VALOR	TONELADAS	VALOR	TONELADAS	VALOR
1962	325	2600	160	964	4355	34624
1963	417	3430	121	1156	1475	12084
1964	329	2635	162	1300	1806	13784
1965	0	0	0	0	0	0
1966	275	2206	156	1253	3440	27525
1967	270	0	139	0	3516	0
1968	184	0	191	0	6286	0
1969	84	0	252	0	3935	0

Tabla 12: Pesca de la década de los 60. Fuente propia. A partir de datos de INE.

Importaciones y exportaciones

Las importaciones en el Sahara iban creciendo en ciertos años. La bajada de las importaciones era debido a la inestabilidad que hubo en esos años. Lo que más se importaba eran; materias primas, ciertos alimentos que no se encontraban ni se podían producir en la colonia y ciertos artículos fabricados. Estas importaciones suponían un gasto de 120000 de pesetas al año al estado.

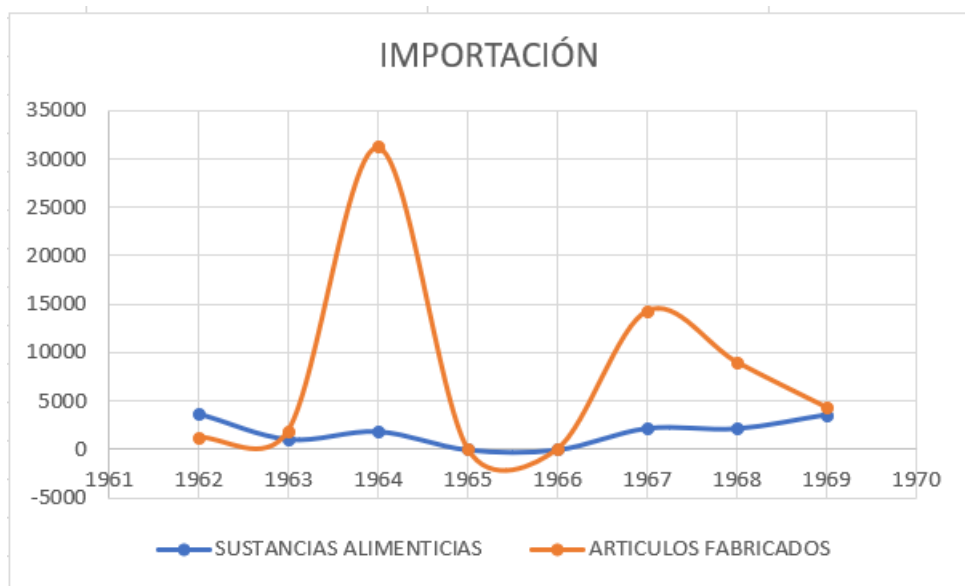


Gráfico 12: Importación década de los 60. Fuente propia. A partir de datos de INE.

En esta tabla se puede observar la cantidad de las importaciones en toneladas y el gasto que supuso:

AÑOS	SUSTANCIAS ALIMENTICIAS	ARTICULOS FABRICADOS	IMPORTE
1962	3704	1200	222000
1963	1074	1920	47466
1964	1870	31248	59547
1965	0	0	0
1966	0	0	0
1967	2195	14312	31614
1968	2170	9005	210350
1969	3590	4316	387410

Tabla 13: Importación de la década de los 60. Fuente propia. A partir de datos de INE.

Las exportaciones de pescados y del fosfato supusieron un gran ingreso al estado. Como se observa en la siguiente gráfica, al principio creció, luego decreció y en los años consecutivos aumentaron de manera notable. Esto ayudo al estado en el gasto de las inversiones a realizar en el Sahara Occidental. También le animó para mantener la colonia, después de la orden de la ONU de descolonizar. También este crecimiento económico llamo la atención de las compañías extranjeras para instalarse en el territorio.

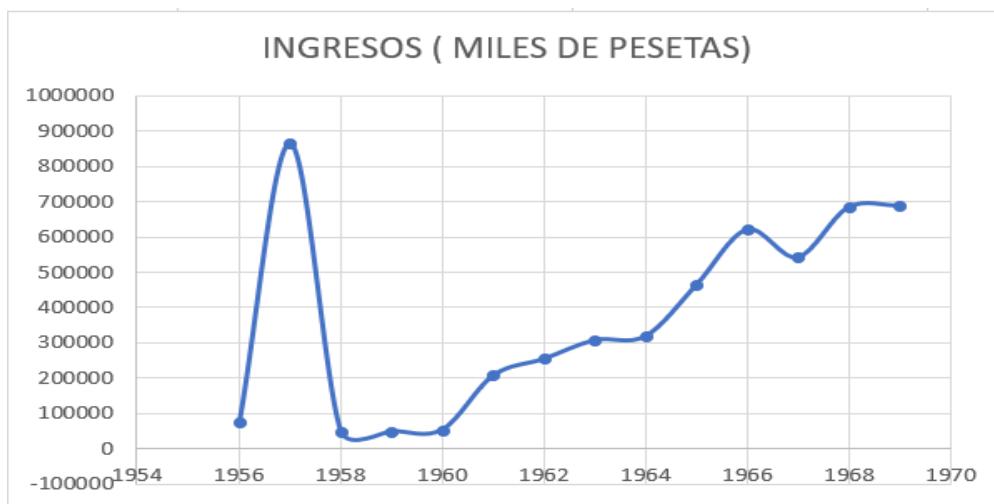


Gráfico 13: Ingresos de las exportaciones década de los 60. Fuente propia. Datos extraídos del INE.

Inversiones

Gracias al descubrimiento del fosfato y a la pesca se originaron la necesidad de invertir en la colonia para atraer a nuevos inversores, turistas y gente de la península para trabajar en los territorios del Sahara Occidental. Primero empezaron por la construcción de unas centrales eléctricas para el alumbrado de las calles, las vías, los cuarteles y los hospitales. De las dos centrales que había al principio de la década de los 60, hasta las cuatro que había a finales de la década. Estas centrales abastecieron a la mayor parte de la población.

AÑOS	CENTRALES ELÉCTRICAS	PRODUCCIÓN MILES DE KWH.
1961	2	109
1962	2	884
1963	2	2390
1964	4	2445
1965	4	2445
1966	4	2735
1967	4	5118
1968	4	5118
1969	4	5118

Tabla 14: Construcciones de centrales en la década de los 60. Fuente propia. Datos extraídos de INE.

Después del gran crecimiento económico. Hubo una necesidad de construir carreteras, pistas, hospitales y colegios para la población. Junto a la construcción de un nuevo puerto para embarcar el mineral de las explotaciones de Bucraa. Así como el propio trabajo en las minas, hicieron que hubiera muchos puestos de trabajo para la población saharai. Este aumento de demanda de trabajo hizo que se alterase la naturaleza nómada de la población saharai. Que se instaló a las afueras de las ciudades, dando lugar a un cinturón de barracas y jaimas que luego se fueron transformándose en barriadas.

En la tabla 15 se muestran las construcciones que se hicieron en las ciudades importantes del Sahara español, algunas de las casas que se hicieron se donaron a la población saharai que prestaban servicio al gobierno español.

AÑOS	AAIUN	OTROS	VILLA CISNEROS
1961	252	0	62
1962	59	18	22
1963	60	20	50
1964	68	78	102
1965	730	33	330
1966	659	63	295
1967	501	22	306
1968	204	255	40
1969	82	17	47

Tabla 15: Construcción década de los 60. Fuente propia. Datos extraídos de INE.

Estas inversiones afectaron a la sanidad que aumento el personal en los hospitales. Como muestra el siguiente gráfico, en el año 1961 había unos 139 profesionales en los hospitales de Villa Cisneros y la Aiiún. En los años siguientes aumentaron hasta el año 1965 que tuvieron su mayor presencia con 205 profesiones y entre profesionales se encontraban especialistas saharais. La desestabilidad que hubo a finales de la década hizo que decreciera el número de profesionales que se marcharon a sus respectivos países.

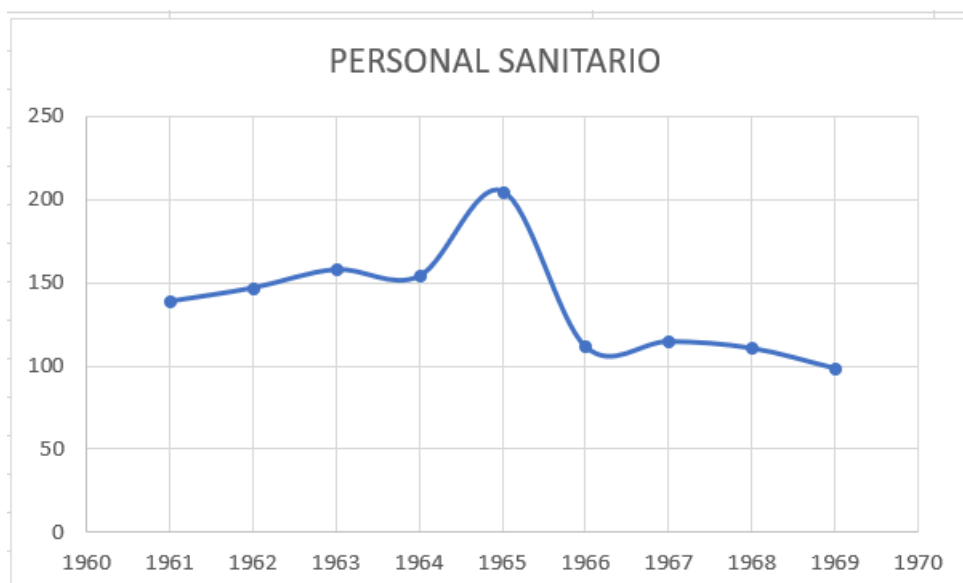


Gráfico 14: Personal sanitario de la década de los 60. Fuente propia. Datos extraídos de INE.

Lo mismo sucedía con la educación, se construyeron colegios para los hijos de los saharauis y de los españoles que trabajan en el territorio. como muestra la tabla 16 al principio había pocos profesores, pero a finales de la década había hasta 153 profesores repartidos entre los diferentes colegios.

AÑOS	PROFESORES	ALUMNOS	COLEGIOS
1961	32	1292	23
1962	34	1398	23
1963	46	1378	30
1964	62	1689	39
1965	52	2012	44
1966	52	1580	40
1967	106	2952	72
1968	103	2436	73
1969	152	2619	74

Tabla 16: Personal, Alumnos y Colegios que había en la década de los 60. Fuente propia. Datos extraídos de INE.

3.5. LOS ÚLTIMOS DE LA COLONIA.

La década de los 70 empezó con una gran manifestación pacífica en Zemla (El Aaiún) por el movimiento de Bassiri, reclamando el derecho a la autodeterminación. Esta manifestación terminó de manera violenta. La policía española utilizó la violencia para acabar con ella. Esto tuvo como consecuencia un baño de sangre y el encarcelamiento de cientos de saharauis.

Más tarde, para calmar la situación que había, el Gobernador General del Sahara implementa cuatro Ordenanzas en 1973 [14]. Estas van a requerir más el régimen jurídico, esto llevo a la reestructuración de los Chiuuj (representantes de familias o tribus) y las Yemartyas. En estas ordenanzas había un reglamento para el Chej, un dictamen de las Yemaas y unas normas para la ahora elegir y de renovar los Chiuuj. El último paso, que no llegó a realizarse, fue la estructuración del Sahara, para una hipotética independencia, el Estatuto de Autonomía. La gestación tuvo comienzo a finales de 1971 por presiones del Ministerio de AA.EE. que promovía la descolonización del Sahara y posterior independencia del territorio. La carta que dirigió Franco a la Yema fue escrita el 27 de septiembre de 1973, en la cual se anunciaba las bases para dicho Estatuto. La propuesta fue aceptada por unanimidad.

En este contexto, es importante mencionar la carta que la Yemaa dirigió a Franco en 1973, en este escrito los representantes de las tribus solicitaban específicamente la autodeterminación. El escrito resulto importante pues, en respuesta a la carta, Franco reafirmó los compromisos con respecto al pueblo saharauí y con la ONU. Sentando las bases para un futuro estatuto de autonomía interna del Sáhara. Dicha carta supuso un paso hacia adelante, en la relación hispano-saharauí que no fue muy bien recibido por Marruecos y Mauritania.

Pues bien, el 31 de diciembre de 1972, a menos de cuatro años de cumplimiento del tratado, que fue pactado entre los saharauis y el gobierno español, que tenía como cumplimiento diez años, Marruecos lo denunció ante las Naciones Unidas. El rey de Marruecos Hassán II, en marzo de 1973, durante las fiestas del trono, dio continuidad a un dahir. El cual ampliaba sus aguas hasta las setenta millas. Mientras tanto, la Marina marroquí apresaba a los barcos que circulaban dentro de las sesenta millas y maltrataban a sus tripulantes. Esta fue la forma, en el que gobierno marroquí quería interrumpir los pactos.

López Rodó hablaba de una necesidad de un acercamiento sobre el caso del Sahara dentro de un contexto de amistad entre las dos partes. El ministro de marina, en el consejo de ministros celebrado en septiembre de 1973, dio a conocer que había cincuenta y cuatro apresamientos de barcos españoles por Marruecos. Unos veinticuatro fueron detenidos por

actos de piratería contrarios a las leyes del mar. Aunque Marruecos apresaba los barcos españoles, el ministro impulsó la cooperación con Marruecos y animó a la mejora de la flota pesquera española.

En 1974 el Gobierno español elaboró el Estatuto³, que fue aprobado por unanimidad de por la Yemaa en su sesión de 4 de julio de 1974. Este dictamen fue presentado al jefe del Estado para su cumplimiento, su sanción y su promulgación. Sin embargo, nunca se hicieron esos trámites. Las razones por las que no se realizó dicho Estatuto fue por las presiones marroquíes. El día siguiente, el rey de Marruecos Hassan II envió una carta amenazadora a Franco. El contenido de esta fue publicado en Marruecos antes de que fuera contestada. En esta carta se decía que cualquier acción de España respecto al territorio del Sahara obligaría a Marruecos a preservar sus derechos, reservándose el derecho a actuar en consecuencia. El 13 de agosto del mismo año, el primer ministro y el ministro de exteriores marroquíes se entrevistaron en la capital de España con Arias Navarro, Cortina y Antonio Carro. En esa reunión los ministros marroquíes insistieron en los peligros que le suponía a España una independencia del Sahara. Ya que según ellos acabarían abocados bajo influencia argelina, como se sabe en Argelia hubo un levantamiento comunista.

Según esos ministros, el vacío dejado por la presencia española sería ocupado por el Frente Polisario. Solo Marruecos podría garantizar los intereses españoles en el territorio del Sahara, como se ha mostrado en el futuro esas promesas por parte de Marruecos fueron falsas. Estos argumentos convencieron a los ministros españoles que solo mantenían discrepancias con los ministros marroquíes sobre el mantenimiento de un referéndum, aun prometiendo declinarlo a favor de Marruecos. Los importantes avances de este encuentro son, de un lado, el archivo definitivo del Estatuto que quería realizar a los saharauis, y de otro la percepción por parte de Rabat de que su presión sobre el estado de España por fin daba resultados y no todo estaba perdido para ellos.

Lo más escandaloso, en esta larga cadena de hechos y personajes, fue la orden de Madrid a las autoridades del Sahara de que aparentaran ante los saharauis que el Estatuto ya se había

³ Texto en Carro Martínez, Antonio: "La descolonización del Sáhara", Revista de Política Internacional nº 144 (1975), p. 32 ss. y también en Oliver, Sáhara..., cit., p. 265 ss. 196 Esta carta mereció una claudicante respuesta de Franco el 26 de julio en la que manifiesta su sorpresa por la rápida divulgación del mensaje de Hassán, explica el limitado alcance del Estatuto e insiste en que éste no supone una nueva política, sino que continúa la de siempre, que trata de adaptarse a la doctrina de la ONU, aceptada también por Marruecos, con cuyo Gobierno el español desea seguir en contacto (Villar, op. cit., p. 247-248).

publicado y que únicamente se demoraba la constitución del Consejo de Gobierno previsto en el mismo.

Mientras tanto, en la ciudad de Zuerat (Mauritania), el día diez de mayo de 1973, se formó el Frente Popular de Liberación de Saguia el Hamra y Rio de Oro (Frente Polisario). La creación de este movimiento fue esencial ya que era el que representaba a los saharauis. También supuso la cristalización del movimiento y la lucha por ejercer la libre determinación, y la lucha por mantener su territorio.

La política exterior española no dejaba nada claro, ya que seguía dos líneas. Una era la que apoyaba un referéndum de autodeterminación, y la otra que en principio apoyaba el argumento de marruecos. Al final escogió el abandono a la población saharauí.

El primer hecho de la política española en la provincia del Sahara fue en agosto de 1974, España se comprometía en realizar un referéndum en 1975. Para saber qué decisión iban a tomar los saharauis, si seguir bajo España o ser independientes. Estas afirmaciones fueron bien recibidas por las Naciones Unidas, excepto por Mauritania, Marruecos y Francia. Pero al que más disgustó fue a Marruecos, que un principio apoyaba la autodeterminación, y más tarde desplegó su diplomacia con sus países aliados para frenar esta decisión. Así que, el rey de Marruecos con apoyo de Mauritania decidió proponer a las UN ir a la Corte Internacional de Justicia para resolver el caso del Sahara.

Por lo que en la resolución de 3292 de la AG se pedía al Tribunal que analizara el problema. Este hecho lo aprovechó Marruecos para retrasar el referéndum. Las Naciones Unidas a través de su comité de los 24, envió unos observadores internacionales para que estudiaran sobre el terreno, y conocer cuál era la situación del Sahara Occidental. Tres de estos observadores estuvieron viajando durante casi un mes entre Mauritania, Argelia, Sahara, Marruecos y España.

En su informe, se reflejaba el deseo de la población saharauí de ser independientes, que no quería ni pertenecer a Marruecos, ni Mauritania y ni de España. En dicho informe se reconocía al Frente Polisario como única y legítimamente representación de los saharauis.

Mientras tanto, España ya tenía la idea de abandonar el territorio. En su dictamen de 23 de mayo de 1975, el gobierno de España expresaba que quería cumplir con las resoluciones de las Naciones Unidas Pero que su intención era retirarse del territorio de forma unilateral y que tenía idea de transferir el territorio del Sahara. En medio de este alboroto el CIJ, se pronunció respecto el caso del Sahara en octubre de 1975.

El informe de la Corte Internacional de Justicia en su dictamen de 3292 realizó dos preguntas. La primera pregunta era sí; ¿El Sáhara occidental en el momento de la

colonización española era un territorio sin dueño?, la respuesta esta era negativa. La segunda pregunta fue; ¿Qué vínculos jurídicos existían entre dicho territorio y el Reino de Marruecos y el complejo mauritano?

Después de realizar un estudio a fondo en el problema, publico el 16 de octubre de 1975 un dictamen.

En su dictamen, respondieron a las preguntas, en la que los magistrados de la CIJ destacaron que antes de la colonización de España el Sahara Occidental no era una terra nullius. Y respecto a la segunda cuestión planteada la mayoría de los observadores expresaron, que había una pequeña vinculación entre la población saharauí, la población marroquí y la población mauritana. Pero esto es debido a la vida nómada en la zona, que provocó que haya vínculo entre ellos.

Indicaban además la existencia de derechos, que incluyen ciertos privilegios sobre la tierra. Estos derechos constituían unos vínculos jurídicos entre el pueblo mauritano y el territorio del Sáhara Occidental, según la Corte. En cambio, la Corte llegó a la resolución de que los elementos vistos y las informaciones puestos a su disposición no demostraban que hubiera existencia de ningún tipo de vínculo de soberanía en el territorial entre los dos países, el territorio del Sáhara Occidental, por una parte, y el Reino de Marruecos o el complejo mauritano, por la otra.

Por lo tanto, la Corte resolvió que no existían vínculos jurídicos capaces de modificar la aplicación del dictamen de su resolución 1514. En lo que se refiere a la descolonización del Sáhara Occidental y, en particular, a la aplicación del principio de la libre determinación mediante la expresión libre y auténtica de la voluntad de las poblaciones del territorio.

Por lo tanto, el Tribunal de La Haya instaba a Madrid a poner en marcha inmediatamente el proceso de autodeterminación exigido por la ONU. Tras conocer el dictamen del Tribunal de La Haya, el cual rechazaba las pretensiones de Marruecos, Hassan II, junto a la clase política marroquí se sumó a la causa nacionalista. Estos defendían la idea del Gran Marruecos, con el fin de que el rey fuera el guía de una movilización popular para liberar las regiones meridionales de Marruecos del colonialismo español.

El rey marroquí publicó y defendió en un comunicado dirigido a los organismos internacionales y a las potencias, la necesidad de recuperar el Sahara y la convocatoria de una marcha pacífica sobre el territorio. Este anuncio de la Marcha Verde produjo una clara oposición del Gobierno español y el rechazo de las dos principales fuerzas nacionalistas saharauis, el PUNS y el Frente Polisario. Este último manifestó que no aceptaría un nuevo colonialismo en el Sahara.

Por otro lado, Mauritania, estado implicado en el conflicto, expresó su aceptación ante la marcha sobre el Sahara. Sin embargo, hay algún autor que constata que la operación había sido preparada por la estación de la CIA en Rabat y los servicios secretos marroquíes durante el mes de julio de ese año. Debido a la previsión de que el Tribunal de La Haya se pronunciase en contra de las pretensiones anexionistas marroquíes.

Según Gil Pecharromán; “el alto coste que suponía la organización y la ejecución de La Marcha Verde fue sufragado por EE. UU. en unos veinte millones de dólares. Ya que la prioridad de la política exterior americana en el Mediterráneo era la estabilización del trono del rey alauita, por lo que pasaba por otorgar a Hassan II el enorme triunfo de la incorporación del Sahara a sus dominios”.

La Marcha Verde fue, por tanto, ideada y organizada por intereses americanos y marroquíes. Por lo que se creó una marcha multitudinaria de componente religioso en torno al jefe espiritual, en la que participaron los partidos de izquierdas, que apoyaron al rey en la cuestión del Sahara, y así fortalecer la figura del monarca ante el mundo islámico.

Al principio el gobierno español estaba decidido a no permitir la entrada de estos marroquíes en España. El mismo rey Juan Carlos fue al Sahara para tranquilizar a los ciudadanos y transmitió que España estaría con el pueblo saharauí hasta el final, que no les abandonaría. El rey fue recibido por el pueblo saharauí, con el lema de que la ciudadanía estaba con España y que esperaban la protección de del gobierno ante esta invasión. Los saharauis no querían otra ocupación ni volver a ser colonizados.

Más tarde España traicionó al pueblo que exprimió sus recursos. Firmando el 14 de noviembre de 1975 un acuerdo en Madrid, por el que España transmitía sus responsabilidades y poderes, también su potencia administradora del Sáhara, primero a una administración tripartita y luego a Marruecos y a Mauritania.

Tras la retirada española, fijada para el 28 de febrero de 1976, lo establecido en Madrid quedó sujeto a la publicación en el B.O.E. de la Ley de Descolonización del Sáhara. Esto tuvo lugar el 19 de noviembre, comenzando a producir efectos jurídicos al día siguiente. A pesar de que la nueva España monárquica intentó maquillar lo acordado en Madrid ante instancias internacionales, invitando a una misión de la ONU antes de su definitivo repliegue. Lo cierto es que la retirada unilateral española se acabó produciendo el 28 de febrero de 1976. Se rubricaba así un penoso final a casi un siglo de colonización.

3.5.1. ECONOMÍA HASTA EL FIN DE LA COLONIA.

En esta década empieza un crecimiento económico en la colonia, que hizo que el gobierno invirtiera en el territorio. Este crecimiento hizo que las principales empresas contrataran a la población autóctona. En los años 70 hubo una contratación masiva de mano de obra saharauí. Los trabajadores saharauíes empiezan a cotizar a la seguridad social.

En los años anteriores ya había una minoría que ya aportaba a la seguridad social, eran los soldados, los chiujs, los profesores, los funcionarios públicos, etc, pero no fue hasta a la década de los setenta cuando la mayoría de la población empezó a disfrutar de ciertos privilegios.

Los nativos trabajaban, pero aun mantenían la vida de nómada, muchos seguían viviendo fuera de las ciudades, en sus jaimas. También había una parte de la población saharauí que seguía viviendo del ganado y de la agricultura. Seguían llevando el mismo estilo de vida que sus antepasados.

En estos años de crecimiento, donde más aumento el empleo fue en la industria, y en concreto en el fosfato. La empresa que llevaba la producción del fosfato era Fosbucraa, anterior a esta ya había otras empresas, pero no tuvieron éxito y cerraron.

La Fosfatos de Bu-Craa S.A. (FOSBUCRAA) nació formalmente el 22 de mayo de 1969. Fecha en la cual quedó registrada la escritura de ampliación de capital y modificación otorgada por la Empresa Nacional Minera del Sahara, S.A. (ENMINSA), ante el notario de Madrid, Antonio Yáñez Cancio. Además del cambio de denominación, del aumento del capital social, del traslado del domicilio social a Las Palmas de Gran Canaria y de la posibilidad de ampliar el número de consejeros, incluyendo a ciudadanos saharauíes. El objeto de la empresa se fijó en la explotación, concentración y comercialización de los minerales existentes en yacimientos de fosfatos y en todas aquellas actividades relacionadas directa o indirectamente con estos.

En 1971, la empresa tenía una plantilla de 749 trabajadores, de los que 430 eran europeos y en 1974 una cifra total de 2.400 empleados. El 28 de enero de 1971, el INI envió al Gobierno un nuevo Programa de Inversiones, Financiamiento y Rentabilidad de la empresa Fosbucraa S.A. El objetivo no era otro que alcanzar los objetivos de producción y reducir gastos en el menor tiempo posible. En el nuevo programa, los niveles de producción variaban con respecto al programa de inversiones de 1969.

La extracción comenzó en 1972, utilizándose para ello una cinta transportadora de 100 Km. dividida en 11 tramos de 7 a 11 Km. Su vulnerabilidad frente a ataques y sabotajes resultaba

evidente y contradecía la posición mantenida por las autoridades militares que apostaban por un ferrocarril mucho más fácilmente defendible. La lógica de esta postura se pondría de manifiesto en la noche del 19 de octubre de 1974, en la que un comando saharauí de 7 hombres con apoyo de trabajadores nativos sabotó las instalaciones que quedaron inutilizadas hasta la salida de los españoles.

En 1973 se produjo por fin la entrada en explotación de Fosbucraa. Durante ese año, la producción de mineral en BuCraa superó el millón de toneladas, alcanzándose una producción de fosfato concentrado de 70.2248 toneladas de calidades 75% y 80% BPL. La capacidad de producción de mineral pre-concentrado en 1974 creció un 247% con respecto a 1973. Mientras que la producción de mineral concentrado lo hizo un 329%, alcanzando los tres millones de toneladas, un millón menos de lo previsto en el programa de inversiones y financiamiento de 1971.

Pero la fuerte subida del precio del fosfato natural en 1973 llevó a la industria española de fertilizantes fosfatados a amenazar al gobierno con repercutir dicha subida en el precio final del fertilizante. Estos pedían que se les suministraran fosfato sahariano a un precio inferior al precio de mercado, y al mismo tiempo reducirían sus importaciones del reino alauita.

Sin tener en cuenta ni criterios de coste ni los consejos del INI, el gobierno accedió a las peticiones del mercado de fertilizantes. En los dos últimos años de presencia española en el territorio (1974 y 1975), el 72% y el 83% respectivamente del fosfato embarcado en el puerto del Aaiún se dirigió al mercado español.


La precipitada salida española del territorio y la venta posterior del 65% de sus acciones a Marruecos, fue lo que provocó la desinversión y el final de la larga puesta en escena de los fosfatos españoles del Sahara Occidental.

Hasta ese momento se había considerado que el nivel de producción a alcanzar en 1973 era de 3 millones de toneladas. Ahora se aumentaba a 4 millones en ese año y en el siguiente, y a 6 y 10 millones respectivamente entre 1975 y 1979. Con el fin de cumplir con el programa, el INI solicitó la autorización del Gobierno para aumentar el capital social de 5.000 millones a 6.500 millones de pesetas, que estarían desembolsados en 1974. Así como para incrementar las inversiones en un 11% cada uno de los tres años con respecto a las previsiones de 1969.

El aumento en ambas partidas venía justificado por los retrasos que se habían producido desde un principio. Lo que implicaría unas necesidades de tesorería más elevadas de las previstas para los años 1971, 1972 y 1973. Además de la imposibilidad de financiar a largo plazo los suministros españoles que estaban por contratar. Con ello pensaban que la

proporción entre los fondos propios y los recursos ajenos se situaría en unos límites prudentemente razonables.

Ilustración 12 Yacimiento de Bucraa.



Fuente: Por un Sahara libre.org.

Los documentos otorgados a los trabajadores de fosfato Bucraa S.A

En la siguiente imagen se muestra el carné que se otorgaba a los trabajadores de Fosbucraa. Con él podía acceder al recinto de trabajo, a los comedores de la empresa, y a los autobuses que trasladaban a los empleados desde la ciudad hasta los yacimientos.




Ilustración 13 Carné empleados. Fuente propia.

En las siguientes imágenes se muestra la inscripción de un trabajador a la seguridad social. Dentro de su seguro podía incluir a sus familiares si son menores de edad, a su cónyuge y a sus padres. Si el trabajador los incluía con él en la seguridad social, estos familiares podían gozar de la sanidad gratuita, y de ciertos servicios públicos.

MINISTERIO DE TRABAJO
Instituto Nacional de Previsión

N.º de afiliación: 53/ 1000

SITUACION FAMILIAR DEL BENEFICIARIO D. N. I.

Apellido 1.º: NIFAN
Apellido 2.º: COLDE*62
Nombre: 95
Domicilio: Colmina Nueva C-12
Localidad: AAIUN Provincia: SAHARA

Declaro que las personas que se relacionan en este documento no perciben ni causan derecho a otras prestaciones familiares.

Título de familia numerosa
N.º: Cat.
Expedido en:
Renovado en:

Fecha y firma del beneficiario: 30/12/75

Familiares a cargo del beneficiario N.º de afiliación: 53/ 1000

Reg. Seg. Social

Parentesco	NOMBRE Y PRIMER APELLIDO (Para la esposa nombre y dos apellidos)	Fecha de nacimiento (1)	Asistencia Sanitaria	Monto
Esposa	INT TAHISANI DA SA	6-6-38	N	
Padre	SHARMI L...	1904		
Madre	CREANA " "	1940		
Hora	SARAME	1908		
"	SHARMI	1940		
"	SHARMI	1964		
"	FI	1971		

12-12-75

Ver instrucciones al dorso.

PROTECCION A LA FAMILIA

N.º beneficiarios de S. Fam. N.º de puntos Valor punto

SITUACION A APLICAR DESDE HASTA

Por antiguas prestaciones			Por nuevas prestaciones			
S. Famil.	Plus Famil.	Total	Por esposa	Por hijos	Familia Numerosa	Total
			38			

COMPLEMENTOS A DEDUCIR TOTAL A PERCIBIR

Por esposa Por hijos

Fecha y sello I. N. P.

INSTRUCCIONES

- Este impreso se presentará por duplicado siempre que se produzca alguna variación en la situación familiar del beneficiario, cubriendo con máquina o letra manuscritas los espacios impresos en su parte superior, y completando «A» o «N» en la columna I, según por el familiar resulte en la línea correspondiente, si tenga derecho a las antiguas o a las nuevas prestaciones de protección a la familia.
- Antes de su presentación en el I. N. P., la empresa donde el beneficiario presta sus servicios o la Entidad Gestora por donde cubre la prestación a él subscrito, cubrirán los espacios a ellas reservadas, asegurando la exactitud en su caso de conformidad.
- Se reconocen: que dan derecho a la inclusión de familiares se acreditarán:
 - EL PARENTESCO Y LA LEY, con el Libro o Libros de la Familia o en su defecto, Certificados del Registro Civil, en extracto.
 - LA CONVIVENCIA Y DEPENDENCIA ECONOMICA, con certificado de la Alcaldía respectiva (no se exige para la esposa e hijos). No se incluye la esposa si trabaja por cuenta propia o ajena.
 - LA INCAPACIDAD, con certificado médico, que será visado por la Inspección de Servicios Sanitarios.
- Cuando en este modelo aparezca en blanco la columna de vencimiento, se considerará que éste tiene carácter indefinido.

COMPROBADO Y CONFORME

Empresa: FOSFATOS DE RU-GRAA, S.A. N.º: 53/13

Entidad Gestora: MUTUALIDAD LABORAL DE LAS PALMAS

Clave de prestación: Fecha y sello I. N. P.

Fecha y sello I. N. P.

Ilustración 14 Seguridad social. Fuente propia

Cuando España salió del territorio, de los 2574 empleados que estaban en la empresa en diciembre de 1975, 1624 eran españoles y 950 saharauis. Con la ocupación marroquí solo quedaron unos 1300 de los que la mitad eran españoles y la otra mitad saharauis. Los españoles que se fueron de la empresa pidieron al gobierno español una indemnización, los saharauis no les quedó más remedio que huir de esa zona, algunos se incorporaron al ejercito de liberación, y otros huyeron con sus familias.

En el famoso tratado que firmo España con Marruecos y Mauritania para repartición del Sahara, figuraban unas contrapartidas quedaban a España a cambio del territorio una concesión de pesca durante un periodo de 20 años que ha ido renovándose.

Con la ocupación marroquí del territorio del Sahara Occidental, Marruecos no quiso adquirir la totalidad de las acciones de Fosbucraa. Con ello obligo al INI a permanecer, esta obligación supuso una colaboración hispano-marroquí en el Sahara.

A lo que respecta a la inversión realizada por España en la década de los 70, experimento un incremento, ya que los núcleos urbanos fueron creciendo gracias a la construcción nuevos sistemas de comunicación tales como; la radio, el teléfono y otros.

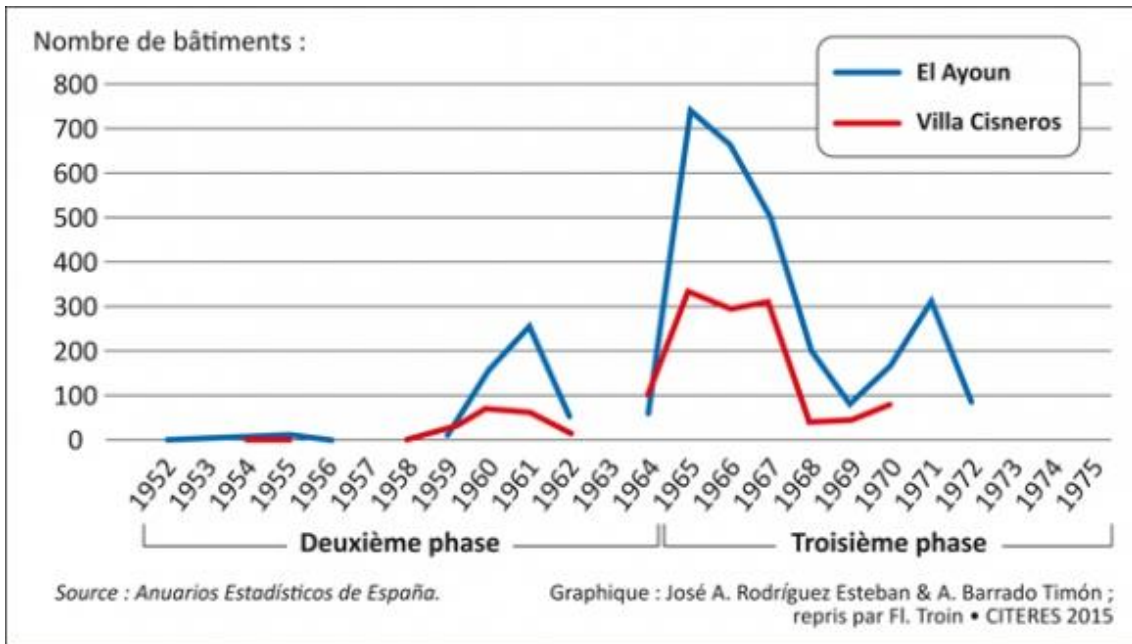


Ilustración 15 El ritmo de construcción en el Sahara. Fuente: Les Cahiers d'Emam.

Como se observa en el gráfico el ritmo de la construcción fue en aumento en la mitad de los 60, es cuando se empezó a invertir en la colonia. Algunas de estas construcciones eran donadas a los empleados públicos españoles, también se donaban a los saharauis que ejercían en el ejército o en algún otro sector público.



Ilustración 16 Imagen de Aaiún década de los 70. Fuente: Les Cahiers d'Emam.

En esta imagen se muestra como se encuentra distribuida una ciudad en el Sahara español. Al fondo a la derecha vivían los nativos, como se observa estaban a las afueras de la ciudad.

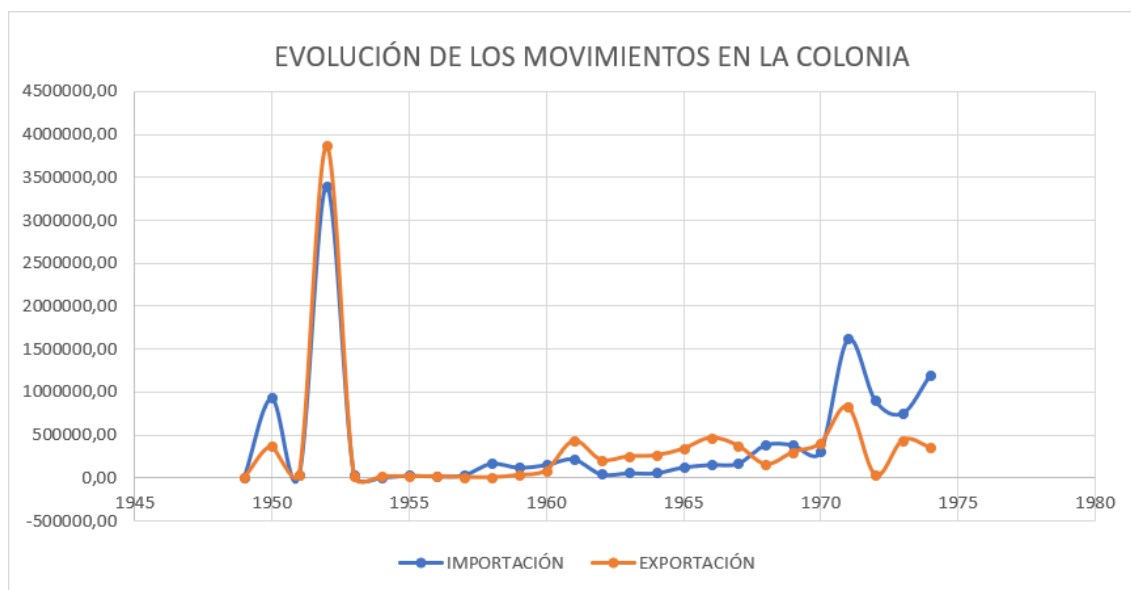
Al fondo a la izquierda eran las casas de los militares y los empleados públicos, y las otras casas eran de los trabajadores españoles.

En el sector de la educación, en 1972 había unos 204 profesores de los cuales 64 eran profesores nativos. Había unos 6496 alumnos, en los que se podían diferenciar unos 2688 niños españoles, unos 2516 niños saharauis y unos 1292 adultos. En las ciudades importantes como era el Aaiún y Villa Cisneros había varias escuelas de niños y niñas. Estas estaban diferenciadas según niveles, además de institutos de enseñanza media de grado elemental y superior. Las otras localidades tenían escuelas rurales mixtas. La enseñanza primaria era gratuita y se les proporcionaba a los alumnos material escolar además de tres comidas que se servían gratuitamente en sus comedores.

Estos servicios se complementaban con una biblioteca pública en el Aaiún, cuatro teatros y cuatro cines para entretener a los militares, ya que fuera de sus horarios no tenían nada. El gobierno decidió construirlos para entretener y tener contentos a los soldados. Para ello muchos famosos de la época fueron a actuar para los soldados. También se invirtió en la construcción de cuatro campos de fútbol y cuatro piscinas.

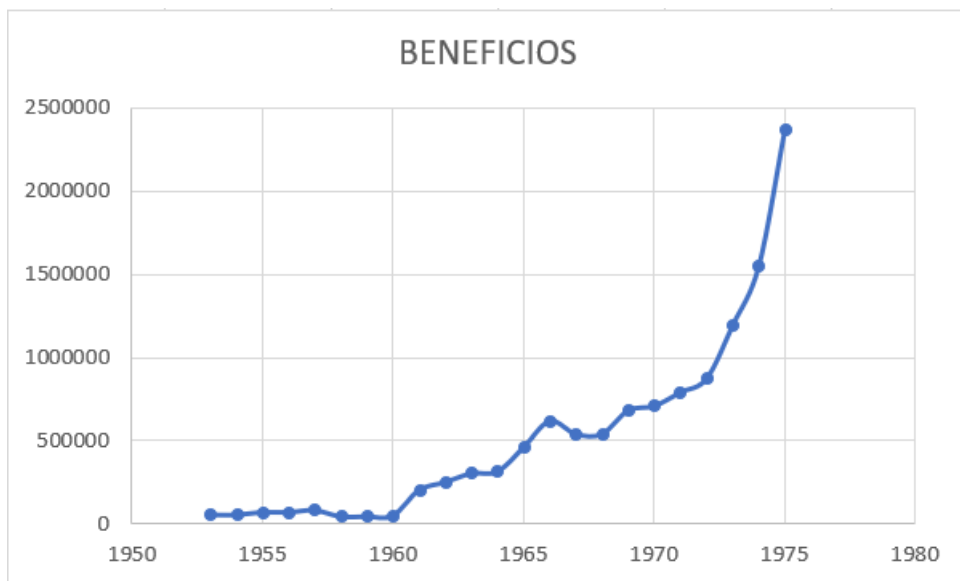
3.6. RESUMEN DE LA EVOLUCIÓN ECONOMICA DEL SAHARA ESPAÑOL.

En este apartado se va a hablar de la evolución económica de la colonia. Mediante dos gráficos se puede observar los beneficios que ha obtenido España por los recursos extraídos y los gastos realizados en la colonia. Y por otra parte se analizará las importaciones y exportaciones que ha realizado España durante su presencia en la colonia.



En este gráfico se puede observar la evolución de las exportaciones y las importaciones que ha realizado España durante dos décadas y media. Al principio España necesitaba invertir mucho en la colonia, por lo que realizó un gran desembolso. Pero durante los años siguientes el crecimiento de las importaciones se igualó en gran medida con las exportaciones. En la década de los 60, España para contentar la población realizó una gran inversión en las construcciones de viviendas para la ciudadanía autóctona. Esto es debido a que había un malestar de la población saharauí por la independencia de los países vecinos. La estrategia que siguió el gobierno de Franco fue emplear a los saharauíes, darles más incentivos, para tenerlos contentos.

Cabe destacar que los últimos años de la colonia, España apenas invertía en la provincia del Sahara, ya que sabía que más tarde la iba a abandonar. Por lo que, exportó más de lo que importó, se puede decir que el Estado sacó el doble de recursos del territorio, de lo que invirtió.



En este gráfico, se muestra la evolución del beneficio que obtuvo España en la provincia del Sahara Occidental. Como se puede apreciar estos beneficios han seguido una tendencia al alza, gracias al valor de las exportaciones que realizaban. Como se ha comentado anteriormente, el Sahara contaba con la mayor zona de pesca del mundo, además de los minerales que se encontraban.

España pudo aprovechar los recursos del territorio. Como se puede observar en la gráfica anterior, en la década de los 70, España multiplico su beneficio, ya que apenas realizaba gastos en el territorio. Pero si que exportaba sus recursos para la venta, en la península o en el exterior.

Después de analizar los dos gráficos se puede decir que España, ha seguido una mala estrategia. Ya que por el abandono del territorio ha dejado de ingresar miles de pesetas. Además de perder toda la inversión que realizó en el territorio.

CAPÍTULO 4: SALIDA ESPAÑOLA

En este capítulo se hablará de como España huye de la zona, como deja a los saharauis a su suerte. También se relata el conflicto que hubo entre Marruecos, Mauritania y el Sahara Occidental. Se reflejará como se vive en unos campamentos refugiados y como se puede subsistir en una zona ocupada de forma ilegal, así como de los robos de los recursos que se producen en los territorios del Sahara Occidental.

4.1. TRAICIÓN Y HUIDA.

La población saharauí nunca pensó que el gobierno español les iba a traicionar de esa forma. Ya que meses anteriores el propio rey Juan Carlos fue a la capital del Sahara para transmitir tranquilidad a la población. Y meses más tarde, les traicionaba firmado el tratado tripartito de Madrid de 1975.

Después de la huida de España, en el mismo año en 1976 en Bir Lehlu se proclama la República Árabe Saharaui Democrática. Como era de esperar los ocupantes (Marruecos y Mauritania) no la reconocieron. Detrás de la Marcha Verde, que se prometía pacífica, iba un ejército para ocupar el territorio, con la ayuda de Mauritania. Estos empiezan una guerra contra el Frente Polisario.

Pero en 1979, Mauritania, cansada y vencida, se retira de la guerra, retirándose de la parte que ocupó del Sahara. Pero la zona que desocupó Mauritania fue enseguida ocupada por Marruecos. Cabe destacar que este último tenía ayuda de EE. UU. y Francia. Y la RASD (la República Árabe Saharaui Democrática) solo tenía apoyo de Argelia.

En la década de los 80, Marruecos, veía que iba perdiendo terreno, por lo que decidió construir una línea de fortificaciones, que abarcaba unos 2720 kilómetros, para intentar detener al ejército de la RASD. A la otra parte de los muros quedó el territorio controlado por el Frente Polisario. Mientras la contienda militar se estancaba, sin progreso para ninguna de las partes, en el plano político, la República Saharaui fue reconocida por un buen número de países, en 1982 por la Organización para la Unidad Africana, precursora de la actual Unión Africana.

No fue hasta al final de la década, en concreto el 30 de agosto de 1988, cuando la ONU consiguió que ambas partes aceptaran un plan de paz que tenía como objetivo un alto fuego. Este entraría en vigor en 1991, en el que se le prometía a la población saharauí un referéndum de autodeterminación en el territorio. En él, los saharauís podían decidir si querían ser un estado independiente, o, pertenecer a Marruecos. Para supervisar el proceso, la ONU enviaría una misión a la zona, la MINURSO (Misión de las Naciones Unidas para el Referéndum del Sahara Occidental).

Tras muchos obstáculos, en el año 2000, se publicó una primera lista provisional de 86386 personas con derecho a votar. Sin embargo, Marruecos se dedicó de nuevo a entorpecer el proceso, fomentando el asentamiento en el territorio de civiles marroquíes. A los que quiere hacer partícipes del referéndum con objeto de influir en el resultado. Año tras año, el tan ansiado referéndum ha ido quedando pospuesto sine die.

En un nuevo intento de relanzar el plan de paz, el enviado especial de la ONU, el norteamericano James Baker, propuso un plan de paz basado en una autonomía para el Sahara Occidental dentro de Marruecos, como fase previa a la celebración de un referéndum. Una solución insuficiente para el Frente Polisario, y más acorde con la posición de Marruecos. Este defiende una solución política basada en una autonomía no negociable bajo la ocupación marroquí. En el 2005, las calles de las ciudades del Sahara Occidental se convirtieron en el escenario de graves protestas en contra de la desigualdad, la represión y de la ocupación marroquí, estas manifestaciones fueron pacíficas, pero fueron disueltas con violencia por parte de la policía marroquí.

En el año 2010, la población saharauí salió para pedir trabajo digno, eliminación de la represión marroquí, y más igualdad para la población saharauí. Para ello, los ciudadanos saharauíes montaron unas jaimas a las fuera de la ciudad de la Aaiún. Estos campamentos se les denominaron, campamentos AGDAM IZIK. Estas revueltas fueron las primeras revueltas de gran calibre, fueron las pioneras de las primaveras árabes. Pero las fuerzas de ocupación marroquí utilizaron la violencia para desalojar los campamentos. Las jaimas fueron quemadas, hubo muchos detenidos, heridos e incluso muertos.

A causa de estas revueltas Marruecos detuvo a un centenar de saharauíes, por causas ideológicas. Les acusaron de provocar la inestabilidad, y de realizar actos terroristas. Para ello consiguieron falsos testimonios y pudieron tener cargos contra ellos. En la actualidad ese grupo de políticos encarcelados que buscaban la libertad de su pueblo mediante una vía pacífica han sido condenados a cadena perpetua. Fueron juzgados por un tribunal militar, sin poder demostrar los cargos de los que se les acusaba.

El verano de 2016, hubo una nueva tensión entre las partes debido a que Marruecos infringió el alto el fuego firmado en 1991. Al traspasar un convoy militar el muro de la vergüenza (el muro que construyó en 1980, el muro que separa el Sahara en dos partes). El mismo año el Secretario General de Naciones Unidas Ban Ki-Moon visitó los campamentos de refugiados saharauíes. En su visita destacó que el Sahara Occidental se encontraba ocupada y que las dos partes deberían de llegar a una solución. Estas palabras del secretario molestaron al gobierno marroquí, que acabó por echar a toda la MINURSO que se encontraba en la parte ocupada del Sahara Occidental.

Este hecho molestó gravemente al Frente Polisario, que envió una carta a las Naciones Unidas, diciendo que, si no regresaban los componentes de la MINURSO a los territorios ocupados, tendría consecuencias, porque Marruecos estaba incumpliendo el tratado de paz. Mas tarde la ONU publicó una carta disculpándose hacia Marruecos por las palabras mal

interpretadas de su secretario. Con ese acto, Marruecos volvió a dejar entrar a los componentes de la MINURSO.

Este mismo año el Tribunal de Justicia de la Unión Europea (TJUE) fallo a favor del pueblo saharai, declarando que el acuerdo de pesca que tienen los países de la UE con marruecos debe excluir las aguas del Sahara Occidental.

4.2. LA VIDA EN UN CAMPAMENTO DE REFUGIADOS.

A partir de la huida de España y la ocupación marroquí, en la población saharauí en 1976 se produjo importante éxodo hacia la nada, debido a los ataques aéreos. La población huía del terror sin saber dónde iban, lo importante era salvarse de los aviones enemigos. Finalmente, esta parte de población que huya se fue al desierto más inhóspito de Argelia. En el difícil camino hasta llegar a esta zona, algunos individuos de las familias se quedaron, o se perdieron. Ya que aquello era un caos, eran miles de personas que huían a contra reloj para salvar sus vidas.

Las personas que llegaron, mayoritariamente mujeres, niños y ancianos, se establecieron en la zona que Argelia les presto. Esta población no tenía nada, solo las pocas cosas que se pudieron llevar en sus manos o alguno con suerte lo que le cabía en su vehículo. Estos pusieron jaimas con la vestimenta de la mujer (la malhfa) para taparse del sol.

Las mujeres saharauis tuvieron que organizar a toda la población, y además de combatir en la guerra, ellas mismas construyeron la sociedad, construyeron colegios para los niños y organizaron el sistema. Ellas eran las que ejercían de autoridad hasta 1991 en que los hombres volvieron de la guerra. La mujer saharauí fue la base en la creación de la República Árabe Saharaui Democrática, en la actualidad la sociedad saharauí gira alrededor de la mujer.



Ilustración 17 La instalación de los campamentos refugiados saharauis. Fuente: Los días finales en la historia del Sahara Español.

4.2.1. LA ECONOMÍA EN LOS CAMPAMENTOS REFUGIADOS SAHARAUIS.

Después del tratado de paz de 1991, trajo consigo la vuelta de hombres y mujeres a los campamentos refugiados en territorio argelino. Eso supuso unas modificaciones sociales y

económicas. Algunos de los efectos que tuvo este retorno fueron la ampliación de la población y la reestructuración del reparto de las actividades económicas y sociales anteriormente realizadas solamente por mujeres. Al paso de los años y principios de siglo hay un auge de actividades económicas como el comercio o la prestación de servicios.

A ello se sumó una reorientación de los recursos procedentes de la ayuda al desarrollo. Estas ayudas eran exclusivamente humanitaria, centrada en el reparto de alimentos, ropas y necesidades básicas. Pero esto ha ido cambiando, ya que han ido introduciendo la ayuda en financiar proyectos de cooperación al desarrollo.

El dinero en los campamentos saharauis no empezó a aparecer hasta la década de los noventa y consigo trajo un cambio en la concepción de las relaciones económicas en los campamentos. El uso de la moneda se empezó a generalizar cuando se comenzaron a recibir flujos monetarios del exterior. Estas formas son:

- Las pagas de jubilación que paga el Estado español a personas que habían trabajado para el estado en la época de la colonia española.
- Los niños de programa de Vacaciones en Paz [15].
- Las familias de los niños de acogida del programa de Vacaciones en Paz.
- Las remesas remitidas de los saharauis que trabajan en el extranjero para sus familias.

La moneda utilizada en los campamentos saharauis es el Dinar argelino, aunque también puedes cambiar la moneda por el Euro o la Ouguiya mauritana. Un euro equivale al alrededor de 4.4 dinars en la actualidad.

Los ingresos obtenidos han permitido las primeras actividades en los campamentos. Ya sean como el comercio o la prestación de servicios, también gracias al dinero las familias han podido contratar personal para poder construir sus casas. Anteriormente las casas las construyan los propios integrantes de la familia, o se juntaban unos vecinos para ayudarse mutuamente en la construcción de las viviendas.

También el ingreso de dinero ha ayudado a las familias a comprar alimentos necesarios, ya que los alimentos recibidos por las ayudas humanitarias no eran lo suficientes para cubrir las necesidades de las familias saharauis.

SISTEMA PRODUCTIVO EN LOS CAMPAMENTOS SAHARAUIS

Las formas de producir en los campamentos son:

- Ganadería
- Tejidos y artesanía.

- Comercios: Tiendas de ropa, de alimentos, despachos de pan, etc.

La productividad en el territorio es casi nula, ya que los saharauis se encuentran en medio de la nada, donde es complicado cultivar o construir fábricas. No obstante, ha habido avance en las últimas décadas. El dinamismo económico ha venido gracias a la iniciativa privada de los propios saharauis o el interés del gobierno en mejorar las situaciones. También es debido en gran parte la inyección económica que ha supuesto la cooperación en el territorio y otras actividades económicas.

Aunque los campamentos saharauis fueron hechos de manera temporal y para volver a su territorio. Las mejoras económicas y las construcciones hacen desilusionarse a la población ya que esto supone la instalación de la población de manera indefinida. Aunque estas mejoras y estas implementaciones ayudan a la sociedad saharauí para saber cómo funcionar si hubiera una independencia.



Ilustración 18 Tiendas en los campamentos saharauis. Fuente; El Diario.

En la foto anterior se puede observar unas tiendas, donde los saharauis compran sus necesidades. En este caso, en esas tiendas se puede comprar la vestimenta para la vida diaria, al igual que también se pueden comprar los materiales que utilizan los saharauis para sus viviendas.

GANADERÍA, AGRICULTURA Y ARTESANÍA

La población saharauí anterior a la colonización española ya se dedicaba a la ganadería. Los principales animales que tienen los saharauís en los campamentos de refugiados son camellos, cabras y ovejas. Las iniciativas ganaderas más importantes se llevan a cabo en los territorios liberados, pues hay mejores pastos.

En los campamentos saharauís, las familias tienen algunas cabras y ovejas, para uso familiar. Y ciertas familias tienen dromedarios que mantienen a las afueras, los alimentan gracias a las sobras y desechos de los alimentos cotidianos. Además, gracias a la cooperación al desarrollo hay proyectos relacionados con la ganadería camellar y una granja avícola con 80.000 gallinas. Parte de los huevos van destinados a repartición entre la población saharauí, y otra parte va destinada a la venta para permitir la autofinanciación del proyecto.

Las actividades agrícolas son escasas, debido a las características del terreno y climatología. Aunque sí que existen algunas iniciativas desarrolladas por la cooperación internacional como el huerto que se encuentra a las afueras de Rabuni (es la capital administrativa de los campamentos), y los huertos que se encuentran en Dajla. La cooperación al desarrollo también está apoyando de forma muy importante la soberanía alimentaria a través de huertos regionales familiares.

En los campamentos empiezan a aparecer actividades industriales, como la implantación de despachos de pan para la venta en cada *wilaya* (Comunidad). También una fábrica donde pueden las mujeres saharauís fabricar pasta. Aunque en los campamentos saharauís no existen grandes actividades industriales, existen actividades artesanales lideradas por mujeres que se forman con el apoyo de la Unión Nacional de Mujeres Saharauís y la cooperación internacional, que imparten clases o crean escuelas.

SERVICIOS

La población saharauí ha desarrollado importantes actividades relacionadas con el comercio, ya que tenían que comprar todas las mercancías pues no había nada en los campamentos de refugiados. En la actualidad, lo que más aporta a la economía de las familias saharauís es el comercio.

Con la aparición de la moneda, en los campamentos han ido surgiendo tiendas en los barrios de cada *Daira* que suministran productos básicos para complementar las escasas ayudas humanitarias. Además de estas tiendas en los barrios se ha creado un mercado denominado *marsa* donde se concentra el comercio con mayor variedad. Se puede adquirir carne, textiles, complementos, cosméticos, música, artesanía, gasolina, etc. La oferta de los productos ha ido diversificándose a lo largo de los años.

Además de las actividades comerciales de compraventa de productos han proliferado las actividades de servicios. Próximo a la marsa existen restaurantes, talleres de reparación de vehículos y suministros de gasolina. Esta última la compran de Tinduf (ciudad cercana que pertenece a Argelia) y lo venden por el doble.

En términos generales los comercios surgieron con los ingresos extraordinarios obtenidos por las familias, pero más recientemente las asociaciones de cooperación han apoyado en la apertura de ciertos comercios como tiendas, fabricas artesanas, etc. El comercio ha supuesto una gran ventaja para poder ayudar a las familias saharauis a obtener unos ingresos y así poder subsistir.

También cabe destacar la aparición de movimientos de divisas de países extranjeros hasta los campamentos. Esto se realiza gracias, a que personas con cuentas en el extranjero y con dinero en los campamentos pueden permitir realizar ingresos de los saharauis a sus familiares. Pero este modo de movimiento tiene un interés para el dueño de la cuenta, suele ser un 10% del dinero ingresado. Esta forma es muy cara, ya que un 10% es interés muy elevado, pero es la única forma que los saharauis residentes en el extranjero pueden hacer llegar rápidamente el dinero a sus familiares.

INFRAESTRUCTURAS

Las principales infraestructuras de las familias saharauis fueron construidas por los componentes de las familias. Lo que respecta a las sedes del estado fueron construidas por ciudadanos y los presos marroquíes. Ya que estos trabajaban para el gobierno saharauí hasta que fueron liberados en su totalidad.

Los servicios básicos como el agua y la electricidad eran inexistentes, hasta que en 1999 ACNUR empieza a construir la canalización del agua en Dajla, y a partir de ahí en las distintas *wilayas*. A lo que respecta a la luz, en las *wilayas* no había sistema de electricidad, la única que tenía era la capital administrativa (Rabuni), pero gracias a la cooperación, todas las *wilayas* ha entrado electricidad, menos la capital Aaiún.

Las infraestructuras de transporte ya empiezan a ser diversas, ya que todas las *wilayas* se encuentran comunicadas con carretera. En resumen, la situación económica de los Campamentos se ha transformado notablemente en la última década. Con la aparición de nuevas actividades económicas principalmente comerciales, de prestación de servicios y de construcción.

EL MERCADO DE TRABAJO

El análisis del mercado de trabajo en los campamentos saharauis es difícil ya que no hay una metodología a seguir, ya que no hay ninguna fuente estadística que recopila estos datos. Aunque ya por sí la oferta de trabajo es imposible de cuantificar e incluso de estimar. Lo más destacable es la elevada participación de la mujer en el trabajo, ya que son maestras, ministras, medicas, etc. Para ser una población musulmana, la población saharauí es más libre e igualitaria que el resto de los países musulmanes. Los trabajos vinculados a la cooperación son más atractivos para la población saharauí porque se perciben más incentivos económicos. Aunque muchos saharauis han tenido que salir de los campamentos para buscar un trabajo digno en Europa o en países más desarrollados.

El empleo público es muy importante en salud y educación, aunque en ambos los más calificados se marchan al exterior en busca de un mejor salario. Aunque se ha apostado en la formación, principalmente en las ramas de medicina y enfermería, con la colaboración durante años de Cuba y Argelia.

En Sanidad Pública hay un total de 1400 funcionarios de los cuales 38 son médicos. Respecto a la educación hay 3000 profesores, de los cuales 2880 son de primaria y el resto de formación profesional. La población saharauí apuesta mucho por la educación de su juventud, muchos estudiantes saharauis se envían a otros países que tengan acuerdos con el Sahara, para que se formen. Los funcionarios cobran 50€ al mes, aunque algunos meses no cobran, por falta de dinero.

El empleo generado por las Organizaciones de ayuda al pueblo saharauí es cada vez más importante no sólo porque mantiene un número mayor de puestos directos, sino también por la incidencia que tiene sobre la generación de empleo de una forma indirecta. Las asociaciones buscan personas con experiencia y con conocimientos técnicos que puedan llevar a cabo la implementación de los proyectos que están bajo su responsabilidad. Las cooperativas son importantes fuentes de generación de empleo, particularmente para las mujeres.

En la actualidad ha aparecido una forma de mercado, en la que los familiares de los saharauis que viven en el extranjero realizan compras a sus familias. Gracias a la existencia de una empresa online, se permite a los familiares, que disponen de dinero, realizar una compra por internet y la empresa que se encuentra en los campamentos hace llegar estos alimentos o necesidades básicas a las familias.

AYUDA HUMANITARIA Y COOPERACIÓN INTERNACIONAL

Los campamentos saharauis, principalmente viven gracias la cooperación externa, esta ayuda ha sido canalizada mediante las ayudas humanitarias. Estas principalmente se componen de alimentos, equipamientos básicos para los servicios del hogar, y para la higiene corporal, para la mejora de la salud. También hay ayudas en la sanidad tanto medicamentos como especialistas que van a los campamentos para ayudar. Aunque estos últimos años se ha creado el Ministerio de Cooperación. Que tiene como función la cooperación con las demás ONG'S y es la institución con más gestión de divisas. Las ONG'S que operan en el Sahara son:

Organización	País	Actividades principales
Triangle Generation Humanitaire (TGH)	Francia	Reparto de equipamiento
Asociación de Mujeres Argelinas para el Desarrollo (AFAD)	Argelia	Formación y reparto de productos higiénicos
Cruz Roja Argelina	Argelia	Seguimiento en el reparto de alimentos y equipamiento
Enfants Refugie du Monde *	Francia	Reparto de alimentos
Solidaridad Internacional Andalucía	España	Abastecimiento de agua
Recontre et Developpment	Argelia	n.d
SOS Femmes en Detresse *	Argelia	Reparto de equipamiento
Médicos del Mundo de Grecia	Grecia	Sanidad
Oxfam Bélgica	Bélgica	Reparto de equipamiento y de alimentos
Cruz Roja Española	España	Reparto de equipamiento, letrinas
AECID	España	Coordinación de las actividades financiadas por España
Asociación de Técnicos y Trabajadores sin Fronteras (ATTF)	España	Logística de transporte
Amigos del Pueblo saharauí de Extremadura	España	Huertos
Movimiento por la Paz, el Desarme y la Libertad (MPDL)	España	Gestión de basuras y reparto de equipamiento
Médicos del Mundo de España	España	Sanidad
Instituto de Estudios sobre Desarrollo y Cooperación Internacional de la Universidad del País Vasco (Hegoa)	España	Formación y microcréditos
Mundubat	España	Formación, agricultura, ganadería y sanidad
Emaús*	Suecia	Reparto de ropa y pescado
Comisiones médicas*	España	Revisiones médicas

Ilustración y Tabla 19 ONG'S EN LOS CAMPAMENTOS. FUENTE: ECONOMIA DE LOS CAMPAMENTOS SAHARAUIS.

Entre la ayuda que reciben los campamentos refugiados cabe destacar, la ayuda alimentaria, ya que son los que más se consume, ya que en los campamentos no hay producción de alimentos. La canasta diría esta compuesta por un mínimo de 2144 kilocalorías por persona al día. Además, a esta canasta, hay que añadirle una canasta para las escuelas primarias, que consta de galletas energéticas. Según las ONG'S en 2006, la población con derecho a ayuda son 125.000 personas.

Estas ayudas cuando llegan a los campamentos saharauis son llevadas a la Luna Roja Saharai, que se encarga que distribuirlos y de repartidos de manera igualitaria entre la población.

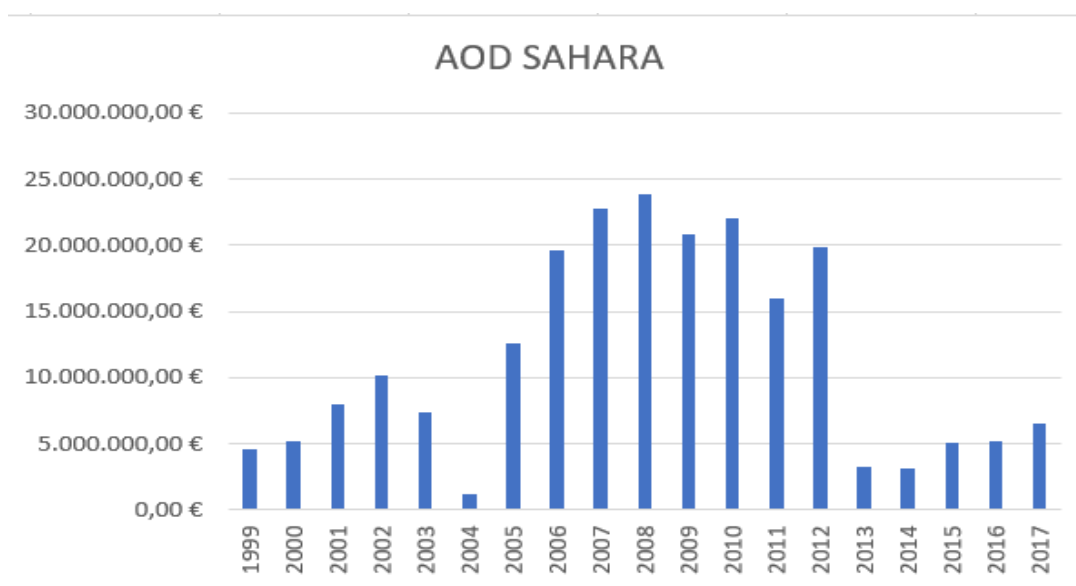


Gráfico 15: Evolución de la ayuda oficial al Desarrollo Bilateral española con población saharai. Fuente Propia mediante los datos PACI.

La estrategia de cooperación española con la población saharai lleva décadas. Los flujos de la cooperación española han ido creciendo hasta 2008 que tuvieron su punto más alto, desde ahí ha bajado. Aunque estos últimos años han ido mejorando, pero no es lo mismo que en el 2008, ya que actualmente la ayuda no llega a los 6.000.000€ mientras en 2008 estaba alrededor de 23.000.000€. Esta bajada ha supuesto una disminución de ayudas de alimentos, que son necesarias para la población saharai. Esta necesidad ha generado un éxodo de la población en busca de una nueva vida para poder subsistir, y ayudar a sus familias que se han quedado en los campamentos refugiados de Tinduf.

También cabe destacar la ayuda de otros países como; Cuba, que aporta medicamentos y especialistas para ayuda a la población saharai, además de ayudas alimenticias, y la ayuda en la educación de los niños saharauis en sus escuelas. También otros países como Libia y

Venezuela que han ayudado para la formación de los estudiantes saharauis en sus respectivos territorios.

4.3 TERRITORIOS OCUPADOS.

En el territorio ocupado del Sahara Occidental, tras la ocupación marroquí del territorio, la población saharauí no le quedó más remedio que vivir bajo ocupación, aunque otros viven bajo sumisión marroquí. Algunos saharauís que recibieron ayudas económicas marroquíes para prestar servicios al rey de Marruecos Hassan II, esta parte de la población se considera marroquí. Considera que el territorio del Sahara es una parte de Marruecos.

La mayor parte del ejército marroquí se encuentra en territorio saharauí. Se calcula que hay 150.000 soldados en la zona, a parte de los soldados hay armamento militar de última generación de EE. UU., Israel, España, y Francia. Estos países son los principales suministradores de equipo armamentístico de última generación. Los soldados se encargan de vigilar el muro que separa el territorio del Sahara occidental en dos partes.



Ilustración 20 Muro de la vergüenza. Fuente: Muros de la Vergüenza.

En la imagen de arriba se muestra el vergonzoso muro que fue construido por Marruecos para dividir el territorio. En este muro se calcula que hay más de 10.000.000 de minas antipersonas y antitanques. Además de estar reforzado por maquinaria; tanques, misiles, radares, aparatos de última generación en antimisiles fabricados por Israel.

La población saharauí que se encuentra en territorios ocupados reclama a los Organismos Internacionales para que velen por los derechos humanos dentro del territorio ocupado. Ya que hay una campaña de genocidio cultural por parte de Marruecos. Aunque el gobierno

marroquí no permite la entrada de periodistas, ni vigilantes internacionales, ni Amnistía Internacional para vigilar y hacer cumplir los derechos humanos. Muchos periodistas entran infiltran en el territorio, pero si son descubiertos por la policía son devueltos a sus países de origen. En territorio ocupado se cometen diariamente genocidios contra la población, pero no hay ningún organismo que vele por los derechos humanos. El territorio del Sahara Occidental es la única parte del mundo donde hay un conflicto donde no hay un Organismo de la Naciones Unidas que vele por los derechos humanos.

La vida diaria en los territorios ocupados presenta una infinidad de dificultades y obstáculos para llevar una rutina básica. La falta de medios económicos, la falta de atención de salud, las constantes invasiones en sus casas y las destrucciones de sus adquisiciones. El acoso diario junto a las violaciones diarias que se cometen en las calles por las autoridades marroquíes. También les cortan el agua en las casas, y les privan de educación y bien estar de los hijos

El Sahara ocupado está bajo administración y jurisdicción de forma ilegal. No hay ningún organismo internacional que reconozca la ocupación marroquí en el Sahara Occidental. Debido a esta falta de reconocimiento internacional, Marruecos estableció un aparato de represión. Militarizó la zona para contener las manifestaciones y cualquier tipo de resistencia. En las cuatro ciudades más importantes del Sahara (El Aaiún, Smara, Dahkla y Boujador) son vigiladas constantemente por fuerzas de seguridad, son ciudades donde hay mayores manifestaciones. Las carreteras que hay entre las ciudades tienen un elevado número de puestos de control, no hay libertad de circulación.

Las fuerzas de seguridad de la ocupación no solo oprimen y vigilan a la población saharauí, sino que también supervisan y restringen a los que visitan el territorio. Casi todos periodistas, observadores, turistas y activistas pro-derechos humanos, son vigilados mediante policías, y si fotografían o filman cualquier cosa son expulsados del territorio. Y a veces ni se les deja entrar.

La ocupación ha establecido en el territorio unas condiciones en las que se discrimina la discriminación contra la población saharauí. Esta discriminación está institucionalizada y la represión violenta contra las manifestaciones a diario de los saharauíes, son denunciadas por activistas pro-derechos humanos. Esta discriminación se extiende a todos los ámbitos, búsqueda de empleo, ingreso de sus hijos en la escuela, acceso a la universidad, o el acceso a la alimentación, vivienda o movilidad diaria.

En lo que se refiere a la educación en los territorios ocupados, el acceso a estudios superiores, o la búsqueda de información y la investigación está restringida para la

población saharauí. La continua discriminación a los niños saharauíes en las escuelas ha disuadido a los alumnos a dejar las escuelas. Los profesores les humillan delante de sus compañeros. Además, en las escuelas hay vehículos militares y policiales y a menudo las niñas saharauíes son acosadas.

Respecto a la enseñanza técnica y superior, hay algunas escuelas de comercio en el Aaiún, Dakhla y Smara. Pero el resto de las enseñanzas, facultades y universidades no existen en los territorios ocupados. Los jóvenes saharauíes tienen que trasladarse a Marruecos. Aun así, hay ciertas carreras que les está prohibida a los saharauíes, tales como la salud, las ingenierías y las ciencias físicas. Aunque muchos saharauíes se esfuerzan en estudiar y terminar la carrera, no encuentran trabajo debido al apartheid social que existe en la zona.

4.3.1. ECONOMÍA DE LOS TERRITORIOS OCUPADOS.

Los territorios ocupados tienen una economía muy compleja, ya que la población saharauí no puede acceder a los empleos. Solo unos pocos que han jurado fidelidad al gobierno, tienen ciertos trabajos como gobernantes de ciudades, alcaldes, alguna presencia policial y militar.

El resto de la población saharauí que viven en los territorios ocupados, tienen que conformarse con alrededor de 200€ mensuales que les da el gobierno marroquí. Y una cartilla, pero no tienen ayuda a la hora de construcción de una vivienda o de otras necesidades. Por lo que la mayoría de la población vive en situación de miseria, solo unos pocos tienen la suerte de poder trabajar en el mercado negro para conseguir dinero para poder salir adelante. Otros emigran del territorio para poder buscar una vida más digna, y poder ayudar a sus familiares.

Los yacimientos de fosfato siguen siendo una de las fuentes de ingreso más importante para el gobierno marroquí. Estas reservas proporcionan unas de las mejores cualidades de fosfato de un 80% de pureza, y los ingresos de estos son significativos para el gobierno marroquí. Las minas del Sahara Occidental son importantes para Marruecos, además de los ingresos que generan. También destaca el sistema de transportes entre las minas y los puertos hacen que sea rentable. Las minas que tienen Marruecos en su territorio, su fosfato es transportado por ferrocarriles y eso hace que el transporte sea más caro, y más costos que el sistema que tienen en el Sahara ocupado.

Estas minas que son explotadas por Marruecos de manera ilegal son supervisadas por OCP (Office Cherifien des fosfatos), son los que se encargan desde la producción hasta la

investigación y la venta en el mercado. El 30% de los derechos de esta empresa siguen perteneciendo a empresas españolas. Se calcula que la producción de fosfato en el territorio saharauí es de 2 millones de toneladas.

Además, según las últimas investigaciones en la zona, demuestran que el territorio del Sahara Occidental es extremadamente rico en minerales, particularmente en el mineral de hierro, en uranio, en gas y en petróleo. Varias compañías americanas y francesas han realizado investigaciones petroleras en las costas, y descubrieron probabilidades de petróleo en las costas. Aunque la producción de este es complicada, debido al conflicto que hay entre las dos partes, la República Árabe Saharaí Democrática exigen la no comercialización sus recursos sin tener su permiso, y considera que ese territorio les pertenece.

Estas empresas están esperando la resolución del conflicto para poder operar en el terreno. Gracias a la actuación de varias organizaciones pro-saharauí, de derechos humanos, la Compañía Noruega Skagen Vest que tenía una parte en la empresa de fosfato, vendió el 100% de sus acciones. Ya que no querían apoyar a una fuerza ocupante, esta empresa noruega tenía unas 100.000 acciones. Aunque esta venta no hizo ningún daño a la empresa Kerr-McGee, que tiene a sus trabajadores en el Sahara Occidental, a pesar de que las explotaciones de reservas naturales en territorios ocupados esta prohibida por las leyes internacionales.

El Comité Noruego de Apoyo para el Sahara Occidental, ha amenazado a todas las compañías que intentan operar o investigar en el territorio del Sahara Occidental con licencia marroquí. Harán boicot a sus empresas y también realizarán medidas políticas contra ellos. Este movimiento ya ha dañado a algunas empresas petroleras noruegas, que han intentado operar en el territorio.

Además del fosfato, las aguas costeras del Sahara Occidental constituyen una de las zonas marítimas más ricas en pesca del mundo. Marruecos también tiene un ingreso muy importante en pesca. La pesca en la costa del Sahara siempre ha sido una industria muy importante. El gobierno explota los mares, también tiene de manera ilegal, mediante convenios con otros países para la pesca en mares del Sahara. Recientemente el Tribunal de Justicia Europeo ha declarado nulos esos convenios, ya que afectan a aguas del Sahara Occidental. Según TUJ, el único que es legítimo negociar estos tratados es el Frente Polisario, ya que es el único representante legal de los saharauí. Los pesqueros marroquíes suelen pescar 3 veces a la semana, lo que más capturan son camarones, mejillones, sardinas,

caballa, atún, etc. A finales de 1992 había unos 8000 barcos marroquíes pescando en el litoral del Sahara Occidental, aparte de otros barcos europeos.

Estos barcos tenían unas 3000 trampas solo para pulpos, y esto les originaban buenos beneficios en cantidad de pescados. Los mismos pescadores usan trampas para langostas y varias trampas de anzuelo de varios kilómetros de largo. También recogen esponjas y algas ya que son compradas por compañías alimenticias.

La flota marroquí que utiliza para la pesca está constituida por cuatro tipos de buques. Pequeños barcos de pesca que capturan principalmente sardina o caballa. Estos pescan cerca de la superficie, estos barcos tienen unas tripulaciones de unas 5 personas, y usan unas redes de 50 metros de profundidad. Las aguas locales se agotaron rápidamente después de la ocupación de los pescadores marroquíes en el Sahara Occidental. En 1975 había unas 269 embarcaciones y a principios del 2000 ya había unos 323 barcos de ese tipo. El segundo tipo de buques, son unos barcos más modernos, que usan arrastres más largos. En estos barcos hay unos 15 tripulantes, estos barcos pueden estar una semana navegando y son equipos que tienen congeladores para almacenar la captura, hay unos 331 barcos de este tipo en flota. El tercer es tipo de pequeñas lanchas, en estos barcos tripulan 14 personas, que están equipados con congeladores que permiten a estos barcos mantener sus capturas frescas. Esta flota marroquí cuenta con 920 embarcaciones que operan en la costa del Sahara. Y el último tipo de flota, que utiliza ambos tipos de redes, tienen una flota pesquera marroquí cuenta con 56 de estos barcos.

Cuando Marruecos ocupó el territorio del Sahara Occidental, Estados Unidos prestó ayuda económica a los pescadores marroquíes para poder comprar barcos. En 1981 la pesca fue la principal fuente de ingreso marroquí, por lo que el gobierno, estableció un Ministerio de Industria Pesquera. También se aprobaron planes para construir nuevos puertos marítimos y fábricas de alimentos para el procesamiento del pescado en la región del Sahara.

El 87% de la pesca vendida por Marruecos es de territorio del Sahara Occidental, la mayor parte de la captura consiste en peces pequeños. En la década de los 90, la pesca marroquí en el Sahara era de 14000 toneladas por año solo de pescado. Además, unas 24.000 toneladas eran de pulpo, y unas 12.000 toneladas de diferentes tipos de langostas, camarones y mejillones.

También cabe destacar la pesca de buques extranjeros, ya que en la década de los 90, los buques marroquíes capturaron 402.200 toneladas por año, y los buques extranjero unas capturas de 998.400 toneladas, en la costa atlántica.

No solo los países europeos pescan en aguas del Sahara Occidental, también algunos países africanos, en 2002 en París en una cumbre francoafricana, los jefes de los gobiernos de Marruecos y de Senegal firmaron un acuerdo para una empresa de transporte.

Marruecos presta ayuda económica a Senegal para tenerle como aliado. Tanto que después de una quiebra en una compañía senegalesa de aviación, los marroquíes compraron el 51% de la compañía nacional para que siguiera en funcionamiento. Estas dos partes también tienen proyectos de construcción en Dakar, que pasa por la región ocupada del Sahara. La competición del rallye de Dakar lleva unos cuantos años realizándose de manera ilegal en el territorio. Senegal es uno de los aliados marroquíes en las cumbres africanas, ya que la mayoría de los países no reconocen la soberanía de Marruecos en el territorio.

La zona del Sahara Occidental es el área más ventosa del mundo. Por lo que una universidad alemana, la universidad de Kassel han realizado propuestas para la utilización de energía eólica. Por lo que hay en mente la construcción de parques eólicos, aunque Europa no lo quiere permitir. Este proyecto fue denominado "Desert Wind".

Según los principales actores en el proyecto, la producción puede estar en unos 1.000 vatios, que es la mitad del consumo de la energía de la UE.

Otro ingreso económico, son las dunas de arena, el gobierno español paga un buen dinero por la arena fina que se envía desde esta zona a las playas de las Islas Canarias. Muchos barcos salen del puerto de El Aaiún y venden sus cargas en los puertos canarios.

La agricultura en el área del Sahara Occidental es en mínima. Las tierras que tienen capacidad de cultivo son del 5%, y un 19% de la región es apto para el pastoreo de camellos, ovejas y cabras.

Otra fuente de ingreso para Marruecos es el turismo en la zona, ya que el Sahara Occidental presenta unas bonitas playas, donde los turistas vienen a pasar sus vacaciones. En las playas de Dakhla los surfers pueden practicar surf. Por lo que Marruecos ha construido complejos turísticos para ingresar dinero.

De acuerdo con el alto fuego firmado en 1991, Marruecos no puede explotar los recursos del territorio, hasta que no haya una solución al conflicto. Aunque esto Marruecos lo incumpla, puesto que recientemente construyó un camino en la zona de el Guerguerat cerca de la frontera con Mauritania. Esta zona es conocida por tierra de alto fuego, que no debe ser ocupada por ninguna parte. Marruecos también tiene planeado la construcción de aldeas pesqueras en la costa del Sahara Occidental, ya que unos 160.000 pescadores marroquíes trabajan en la costa del Sahara Occidental durante la temporada de pesca, no pueden

ganarse la vida en la zona de Marruecos y a pesar de tener un salario de alrededor de 6€ al día, les ayuda a mantener a su familia en Marruecos.

Además de las fabricas de procesamiento de pescados que existen en las capitales y que operan a pleno rendimiento, están en construcción otras fábricas. Todo esto demuestra que Marruecos tiene importantes ingresos en el Sahara Occidental.

CAPÍTULO 5: PROPUESTAS DE MEJORAS

En este capítulo mediante la realización de un análisis DAFO, se propondrá unas líneas de mejoras a seguir.

5.1. PROPUESTAS FUTURAS.

Para realizar las líneas de mejora económica que tienen que seguir en los campamentos refugiados, primero se va a realizar un análisis DAFO. Con esta herramienta se va a ver la realidad de los campamentos refugiados y va a ayudar a establecer las estrategias a seguir en el futuro.

Para analizar la situación se va a realizar un análisis interno para ver las fortalezas y las debilidades, y un análisis externo para ver las posibles amenazas y las posibles oportunidades que pueden disfrutar la población saharauí.

<p>Fortalezas</p> <ul style="list-style-type: none"> • El sol del desierto. • Personal facultativo suficiente. • Proporcionar trabajo a personas formadas. • Crear hábitos en los saharauis de trabajar. • Formar buenos profesionales. • Mercados por descubrir. • Turismo. • El aire de los sirocos. 	<p>Debilidades</p> <ul style="list-style-type: none"> • Presupuesto limitado. • Pocos Ingresos del Estado. • Falta de dirección competente. • Fuga de cerebros saharauis. • Escasez de incentivos para trabajadores. • El acceso a las materias primas es difícil. • Dificultades para trabajar en el mercado fuera de los campamentos. • Inversión inicial para cualquier proyecto inexistente. • Desconocimiento del mercado. • Comisiones que recibirían los intermediarios. • Falta de confianza en nuevos negocios. • Tormentas de arena. • Tierra no fértil. • Poca agua.
<p>Oportunidades</p> <ul style="list-style-type: none"> • Existencia de un mercado de ONGD que necesite servicio. • Oportunidad de mercado en las ciudades cercanas. • Gran flujo de remesas por la cantidad de saharauis en el extranjero. • Creación de empleo para los saharauis. • Crear nuevas empresas. • Apuesta de las ONGS en las actividades. 	<p>Amenazas</p> <ul style="list-style-type: none"> • Decisiones políticas exteriores que pueden perjudicar. • Posible competencia con servicios actuales que se encuentran en Argelia. • Uso del personal extranjero que conozca el mercado. • Marruecos. • Inestabilidad en el conflicto.

Después de realizar el análisis DAFO, podemos decir que hay ciertas cosas que la población refugiada puede aprovechar. En las fortalezas, se puede observar que en la zona hay ciertos recursos que se podrían aprovechar para abrir un nuevo mercado.

La juventud saharauí se forma en el exterior o en Argelia, por lo que se podría aprovechar el talento de los jóvenes para que aporten ideas innovadoras. También una fortaleza sería el de generar hábitos de trabajo en los saharauís. Otra es la inversión del Estado en la formación de sus jóvenes, esto cara a futuro sería muy importante, ya que estos jóvenes vendrían formados y preparados para cualquier cosa o nuevos retos.

Otra fortaleza es el descubrimiento de nuevos mercados, ya que, en los campamentos de refugiados, hay muy pocos segmentos, por lo que el descubrimiento de una nueva vía de empleo sería de un gran provecho. En la zona, todos los días hay sol, se podría aprovechar los rayos para obtener energía solar. También otro recurso fuerte que se podría aprovechar es el aire de los sirocos.

En lo que respecta a las debilidades, el gobierno saharauí tiene un presupuesto muy limitado, ya que no tiene fuentes de ingreso, por lo que habría que buscar una vía de obtención de capital para el Estado. La dirección de ciertos organismos locales o estatales no tienen carácter de dirección, ya que no están lo suficientemente preparados, una vía sería ingresar en estos puestos a los jóvenes que se han formado en el exterior. Aunque muchos cerebros se ven obligados a irse de los campamentos por la falta de incentivos.

Otra debilidad que presentan los campamentos es que no hay fábricas para construcción de materias de primera necesidad, también sería oportuno invertir en pequeñas pymes para su fabricación. Los saharauís tienen dificultad a la hora de intentar vender sus productos, ya que los países vecinos cuentan con estos recursos, por lo que hay mucha competencia. Esto genera dificultad de venta de los productos saharauís, ya que los países vecinos prefieren comprar en su país. También a Argelia no se le puede hacer competencia, ya que ofrece ayuda a los saharauís.

Los saharauís no tienen una fuente de préstamo para la apertura de grandes empresas, aunque existen cooperaciones que ayudan mediante pequeñas cantidades. Otra desventaja para los saharauís es la falta de conocimiento de los mercados a los que pueden optar. Cabe destacar tres debilidades que existen en los campamentos refugiados, una, son las tormentas de arena, ya que suceden muchas veces, este efecto natural puede perjudicar a los comercios o la necesidad de inversión. La otra desventaja es que el suelo no es fértil, y esto hace que sea difícil la producción en agricultura. Y por último la falta de agua, esto es

un hecho que perjudica mucho a la economía saharauí, ya que eso dificulta la agricultura, la construcción y otras actividades.

Después de ver las debilidades que hay en la zona, se va a hablar de las posibles oportunidades que pueden existir en los campamentos saharauíes. Las oportunidades que hay en los campamentos saharauíes son; la existencia de una necesidad de las ONG'S que operan en los campamentos necesita ciertos servicios, por lo que podrían ser una manera de generar empleo. El flujo de las remesas que vienen del exterior sería una oportunidad para que los saharauíes pudieran invertir ese dinero. La creación de nuevas empresas puede crear empleos para los saharauíes. La gran apuesta de las ONG'S en realizar de actividades en los campamentos saharauíes es beneficioso para la población.

En los territorios hay ciertas amenazas como la inestabilidad del conflicto, esto podría hacer que las empresas no apostasen por la zona. Otra amenaza es el mercado argelino no se le puede hacer competencia. Otra amenaza, sería la apuesta de las empresas que operen en un futuro en los campamentos refugiados por el personal extranjero, ya que estarían más preparados. Y, por último, otra amenaza sería Marruecos, ya que puede boicotear a las empresas que operan en los campamentos.

LAS LINEAS A SEGUIR PARA LA MEJORA DE LA ECONOMÍA

Para que el estado del Sahara Occidental tenga una mejora económicamente, tiene que tener ciertos recursos en propiedad, o tener participación en ellas. Ya que estos recursos producen ingresos, y por lo que puede generar independencia del estado de ciertas ayudas.

Aunque en los campamentos refugiados, la creación de un sistema impositivo es muy difícil, ya que esto no se encuentra en los planes del gobierno, ni de la ciudadanía. Ya que la población tiene unos ingresos mínimos. Aunque con la aparición de nuevas actividades comerciales, podría aprovechar el Estado para poder generar ingresos.

El Estado con la ayuda de Organismos No Gubernamentales para la mejora de la situación de la población refugiada, y, además para evitar la fuga de la población debería seguir ciertos criterios para generar empleo para los refugiados. También para que el Estado tenga unos ingresos, para ser autosuficiente ya que las ayudas cada vez son más escasas.

Las líneas que debería seguir para mejorar los ámbitos económicos, en agricultura, turismo, comercio, etc.

Para la ayuda de puesta en marcha de ciertos comercios, se podría realizar un programa de microcréditos para crear empleo, reducir la pobreza y la dependencia de la población en las

ayudas. Estos microcréditos serían unos pequeños préstamos que se dan a las personas pobres, que no pueden acceder a un préstamo tradicional.

Esta vía sería interesante ya que la población saharauí podría abrir unos nuevos comercios. Y que se generen nuevos empleos para la población saharauí, y así evitar que se marchen de los campamentos refugiados. Estos microcréditos son fáciles de devolver, ya que es devuelto el dinero prestado sin intereses adicionales.

Este sería financiado por los programas de cooperación que se encuentran en los campamentos saharauís, pero esto sería a pequeña escala. Para que la población pudiera tener unos recursos para poder trabajar en ellos.

Para generar economías a grandes escalas sería conveniente que el estado hiciera convenios con empresas de gran envergadura para que pudieran explotar los recursos que se encuentran en las zonas liberadas del Sahara. A cambio de la utilización de estos recursos el Estado se llevaría un porcentaje de beneficios, y también la contratación de mano de obra saharauí.

Aunque también el estado a pequeña escala podría tener sus propias empresas, ya que tiene en marcha un criadero de gallinas, y unos huertos para el cultivo. En estas actividades podría invertir más, para generar empleo a la población y generar unos ingresos para el gasto público.

Los recursos que podrían generar muchos ingresos y que no se han utilizado son:

- Turismo: la parte liberada del Sahara tienen kilómetros de desierto, esto se podría aprovechar para realizar unas inversiones en unos hoteles o unos albergues. Y relanzar el turismo a esta zona. Ya que muchos turistas lo único que quieren es estar en el desierto con 4X4 o motos, etc., por lo tanto esta es una vía de ingreso. Ya que podría generar mucho ingreso al Estado y a la población saharauí. Para este tipo de comercios no es necesario mucha inversión. La única dificultad es la falta de aeropuerto propio, pero se podría realizar un convenio de colaboración con el gobierno argelino para extender sus líneas aéreas hasta los territorios liberados.
- Energía: ya que empresas argelinas ponen luz a la población saharauí, podrían los mismos saharauís con la ayuda de empresas externas el autoabastecerse. Ya podrían aprovechar la luz solar y generar energía, mediante la implantación de unas placas fotovoltaicas. Esta energía podría abastecer los saharauís. Lo mismo que con aprovechamiento del aire que se origina por las tormentas de arena, también es una vía para generar electricidad. Este tipo de mercados necesitaría una mano de obra

muy cualificada, por lo que conviene contactar con empresas externas para hacerlas funcionar. Empresas que ya tengan conocimiento del mercado previamente.

- Artesanía: Otra fuente de ingreso es la venta de la artesanía de los saharauis, ya que hay ciertos elementos que son propios de las costumbres de la población. Y que estas llaman la atención de los extranjeros, por lo que sería una vía de venta de las costumbres de los saharauis.

Estas vías y otros mecanismos podrían hacer que el Estado tuviese unos ingresos y que no dependiese de la ayuda de las cooperaciones. Ya que estas ayudas cada vez son menos y las familias saharauis se ven sin los alimentos necesarios.

CAPITULO 6: CONCLUSIONES

El conflicto saharauí ha sido muy relevante en las últimas décadas. Ya que es uno de los pocos territorios africanos que no ha conseguido la independencia. Primeramente, fue colonizado por España, aunque tardó en ocupar el territorio, no fue hasta los años 30 cuando empieza a ocupar todo el territorio. España estuvo un siglo en el territorio, en este tiempo, el gobierno de Franco dota a la zona de una estructura administrativa al acorde con las del Estado. Más tarde convirtió el territorio en una provincia, lo que hizo que los saharauíes pudieran gozar de la ciudadanía española.

A lo que respecta a las inversiones españolas en el territorio, tales como la urbanización eran claramente para tener el control y la aculturación de la población autóctona. Lo que dio un resultado de una sociedad que va perdiendo las costumbres de ser nómada y se va instalando en una población asalariada. Y van habitando en la ciudad, que presenta las características de una ciudad colonial, en la que esta dividida en segregación étnica o cultural.

A lo que se refiere a la aportación de la colonia a España, como se ha demostrado en el análisis económico, aportaba muchos beneficios al Estado. España era un país que tenía muchas dificultades económicas debido a la Guerra Civil, por lo que el Estado necesitaba una vía de ingreso. Por lo que envió a varios expertos para buscar recursos en el territorio. Gracias a los recursos que ofrecía la colonia, España pudo tener una vía para generar PIB. También pudo crear empleo en la colonia para la población de península, ya que en España no había apenas trabajos.

España era un Estado deficitario, ya que con el bloqueo económico que le tenía puesto la UE y las consecuencias devastadoras de la Guerra Civil, la población española vivía en extrema pobreza. Por lo que dependía de las importaciones del fosfato que provenía del Sahara Occidental, no era solo abastecer el mercado interno sino también para la exportación al exterior. El gobierno de Franco quiso que la INI investigara para el descubrimiento de nuevos recursos.

Otra fuente de ingreso para el Estado, en la colonia del Sahara Occidental, fue la pesca, ya que importaban a la península toneladas de todo tipo de pescado para su venta. Este recurso fue muy aprovechado por el Estado, ya que gracias a él muchas familias podían vivir. Ya que la colonia era el primer país a nivel mundial que contaba con mayor producción de pescado.

La huida y la mala descolonización han supuesto para el Estado español muchas pérdidas, ya que además de dejar de ingresar por los valiosos recursos que tenía el Sahara, además, pierde la inversión que realizó en el territorio. Ya que cabe destacar que España realizó grandes inversiones en la colonia. Además de adecuar las ciudades con carreteras, aeropuertos, puertos, etc.

La pérdida del Sahara Occidental supuso un gran déficit en España. Ya que como se refleja en el análisis, España en todos los años que ha estado en el territorio ha obtenido un beneficio. Gracias a las exportaciones del pescado, del fosfato, de la arena para las Islas Canarias, etc. Cuando España abandonó el territorio, la estructura económica había avanzado y la forma nómada de vivir de los saharauis había ido desapareciendo.

En la segunda parte después de la huida y traición de España, el pueblo saharauí no le queda más remedio que la tener la conciencia de un solo pueblo, de ahí se crea el movimiento Frente Polisario, primeramente. Y más tarde se crea la República Árabe Saharaí Democrática, la única representante del pueblo saharauí.

Estos inician una guerra contra Marruecos y Mauritania, aunque salen derrotados, ya que cabe destacar que los marroquíes tenían apoyo de Francia y Estados Unidos. Los éxitos que tuvo el Sahara durante la guerra supusieron graves consecuencias económicas a Marruecos, ya que estos tuvieron que invertir muchísimos millones en el ejército. En cambio, los saharauis no les quedaba más remedio que luchar sin incentivos, ya que estaban ocupando su territorio. Los saharauis combatían con armamento donado por los países simpatizantes.

Después de doce años de conflicto, se firmó un tratado de paz, en el que se prometía a los saharauis realizar un referéndum de autodeterminación. Aunque en la actualidad Marruecos tiene bloqueado el proceso del referéndum. Mientras tanto una parte de los saharauis viven en la parte ocupada sin poder trabajar, sin tener una educación digna, por lo que muchos viven en una pobreza extrema.

En la otra parte unos viven en los campamentos refugiados, en los que sobrevivir es difícil, en esa zona desértica de Argelia no pueden vivir ni los animales, debido a las altas temperaturas. La economía de los saharauis en esta parte es de extrema pobreza, ya que la población vive gracias a las ayudas internacionales, y de lo poco que les envían sus familiares que viven en el extranjero. Aunque la economía ha ido mejorando gracias a las nuevas oportunidades y nuevos retos, pese a los pocos o nulos recursos productivos y un desajustado mercado de trabajo, han surgido nuevas actividades económicas. Además, hay nuevos retos de producción de tipo auspiciadas por la cooperación internacional.

Estos retos están dirigidos a los recursos que son muy utilizadas, la agricultura y la ganadería. Otra ventaja es el dinero de circulación ya que cada vez es mayor, esto es gracias a la inyección de liquidez que aportan los recursos de la cooperación, las remesas que aportan los trabajadores en el extranjero y las actividades internas de los campamentos.

Todo esto permite unas mejoras a nivel de vida de la población que se encuentra en exilio. Y por otro lado la necesidad cambiar, ya que las nuevas necesidades así lo requieren, ya que la población mientras sigue esperando una solución al conflicto necesitan alimentos, comida, ropas, y ciertos bienes de primera necesidad. Y para ello las familias necesitan un ingreso.

Las nuevas necesidades de la población saharauí exigen unos nuevos retos, por lo que en este proyecto se ha realizado una serie de líneas a seguir. Para aprovechar los recursos naturales que tienen los territorios liberados, o en los propios campamentos refugiados.

Este proyecto ha supuesto que conozcamos como vivían los saharauíes, cuales eran sus costumbres, también el conocimiento de la economía que realizaba España durante su colonización en el Sahara Occidental, en que invertían y lo que exportaban. También hemos sabido las duras situaciones por lo que pasan los saharauíes, tanto en los campamentos refugiados como en los territorios ocupados.

En este proyecto se ha reflejado como España extrajo los recursos del Sahara Occidental, explotando el territorio en todos los aspectos, luego les prometió una protección ante la ocupación marroquí, y más tarde les traicionaba vendiéndolos a los marroquíes. Se refleja la ocupación y sus consecuencias, como la población es impedida a realizar las actividades cotidianas y que sus hijos no puedan estudiar.

Este trabajo tiene sus limitaciones, podría ser ampliado realizando un plan económico de futuro en un hipotético caso de independencia. Pero podría servir como base, para que futuras generaciones pudiesen realizar un trabajo más completo respecto a la economía del Sahara.

BIBLIOGRAFÍA

- [1] Sobre el Sahara Occidental.
- [2] Hernández, A: Territorio, historia e identidad; Sus el Aksa o Sahara Occidental. Revista de Estudios Internacionales Mediterráneos, nº9 enero-diciembre 2010, 1-7pp.
- [3] Conferencia de Berlín.
- [4] Martínez, 1986 y 2007.
- [5] Real Orden de 1 de junio de 1916 (Aranzadi, nº232).
- [6] Ley de 21 de abril de 1940 (Aranzadi, nº232).
- [7] Art. 1 del Decreto de 20 de julio de 1946 (Aranzadi, nº232).
- [8] Art. 2 del Decreto de 20 de julio de 1946 (Aranzadi, nº232).
- [9] Art. 1 de la Orden de 12 de febrero de 1947 (Aranzadi, nº 232).
- [10] El art. 1 de la Orden de 6 de febrero de 1952.
- [11] Villar, op. cit., p. 75-77. 185 Ley 8/61, de 19 de abril de 1961, de organización del régimen jurídico del Sáhara (Aranzadi, nº 577). 186 Villar, op. cit., p. 80; Piniés, Jaime: La descolonización del Sáhara: un tema sin concluir, Espasa Calpe, Madrid, 1990, p. 15.
- [12] Decreto 2604/61, de 14 de diciembre, sobre gobierno y administración de la provincia del Sáhara (Aranzadi, nº 1837).
- [13] Decreto 3249/62, de 29 de noviembre de 1962 (Aranzadi, nº 2218).
- [14] Las cuatro Ordenanzas son de 30 de abril de 1973 (Aranzadi, nº 930-933). 193 Diego Aguirre, Historia..., cit., p. 590. 194 texto en Criado, op. cit., p. 298-300 y en Diego Aguirre, Historia..., cit., p. 596-597.
- [15] Historia Vacaciones en Paz.

PAGINAS WEB.

- [1] <http://www.ine.es/inebaseweb/libros.do?tntp=25687>. Última visita 25/05/2018
- [2] <http://porunsaharalibre.org/historia-de-sahara-occidental/>. Última visita 20/04/2018
- [3] <https://riull.ull.es/xmlui/bitstream/handle/915/1978/EL%20SAHARA%20OCCIDENTAL%20C%20UN%20CONFLICTO%20CERCA%20DE%20CASA..pdf?sequence=1&isAllowed=y>.
Última visita 28/04/2018
- [4] https://e-archivo.uc3m.es/bitstream/handle/10016/17377/04_conflictos_saharaoccidental_2006.pdf. Última visita 05/05/2018.
- [5] <https://riull.ull.es/xmlui/bitstream/handle/915/1953/EL%20PAPEL%20DE%20NACIONES%20UNIDAS%20EN%20EL%20SAHARA%20OCCIDENTAL%20.pdf?sequence=1>.
Última visita 05/05/2018.
- [6] <http://biblioteca.ucm.es/tesis/19911996/S/3/S3017901.pdf>. Última visita 10/05/2018.
- [7] http://www.igualdadevigo.org/datasedatos/archivos/El_conflicto_del_Sahara.pdf.
Última visita 10/05/2018.
- [8] <https://repositorio.comillas.edu/xmlui/bitstream/handle/11531/256/TFG000318.pdf?sequence=1>. Última visita 15/05/2018
- [9] https://ddd.uab.cat/pub/tesis/2014/hdl_10803_131287/pido1de1.pdf. Última visita 20/05/2018
- [10] <http://www.sahara-developpement.com/Sahara-Occidentale/DecoupageAdministratif-486.aspx>. Última visita 25/05/2018.
- [11] http://www.ugr.es/~pwlac/G26_11David_deJuan_Canales.html. Última visita 01/06/2018.
- [12] <https://journals.openedition.org/emam/796>. Última 05/06/2018.
- [13] <http://hispanianova.rediris.es/10/articulos/10a006.pdf>. Última visita 10/06/2018.

- [14] <http://tauja.ujaen.es/bitstream/10953.1/1643/1/TFG-Reyes%20L%C3%B3pez%20Lorena.pdf>. Última visita 15/06/2018.
- [15] <https://revistas.uam.es/index.php/reim/article/view/830/818>. Última visita 15/06/2018.
- [16] <https://www.researchgate.net/publication/321105672> La larga puesta en escena de los fosfatos del Sahara Occidental 1947-1969. Última visita 15/06/2018.
- [17] https://www.academia.edu/11802089/Transformaciones_socioculturales_de_un_proyecto_revolucionario_la_lucha_del_pueblo_Saharai_por_la_liberaci%C3%B3n. Última visita 20/06/2018.
- [18] <http://www.ub.edu/geocrit/sn/sn-493/493-48.pdf>. Última visita 20/06/2018.
- [19] <http://www.embajadasaharauimexico.org/wp-content/uploads/2016/01/El-Sahara-en-la-Historia.pdf>. Última visita 21/06/2018.
- [20] <http://barcelona-drassanes-per-africa.org/sistema-sanitario-del-sahara-occidental/>. Última visita 21/06/2018.
- [21] <https://www.medicusmundi.cat/derecho-a-la-salud-a-debate/por-el-derecho-a-la-salud-como-se-organiza-la-sanidad-en-medio-del-desierto-del-sahara-parte-1?lang=es>. Última visita 21/06/2018.