



Archivo 3B

Paseo Geológico por Ibiza y Formentera.

Por Luis Ángel Alencse Matilla

(por fotorrijos-google)



Con el atardecer.. Pero seguimos en Ibiza. Mañana empezamos.

(por el bueno de Jordi Gavaldá-Google)



(por Jorge Gaitis-Google)

Aunque una ojeadita hoy..? Vale, mañana empezamos.

Esto de las piedras...



En Cala Vadella. Ibiza. (por Farsang Péter-google)

¿Te has llegado a preguntar qué se dirías a quien te preguntara qué es el mar..?



Calizas y margas del Cretácico de Cala Llentia,
W Centro Ibiza. (por Jordi Gavaldà-Google)

Para este archivo 3B de los Paseos Geológicos por Baleares, - Ibiza, Formentera- la información geológica ha sido deducida de un pequeño mapa de la publicación 'La Geología de España' de la Sociedad Geológica de España. Por lo tanto mis fallos son derivados de los cambios de escala.

Quien podría decir que muchas de las imágenes no nos hacen pensar que los lugares exóticos que encontraremos deben de ser de algún país exótico. Los sueños por conocer a veces se cumplen en lugares más cercanos de lo que pensamos. Es cosa, como siempre, de salir más al campo, que este siempre acoge.
Hala, a pasarlo bien y un abrazo de Luis Angel Alonso Matilla



Mar Mediterráneo.

Por el Centro-Sur de Ibiza y Formentera. En Archipiélago Balear.



Cueva en el acantilado de rocas carbonatadas del Cretácico. N de Cala Coma, W Centro Ibiza. (por Larger Anna-Google)



En Cala Espart, al S de Roca Llisa, E Centro de Ibiza. (por Juan A. Puertas-Google)



Rocas carbonatadas mesozoicas, probable Cretácico?, bajo depósitos terrígenos del Cuaternario. Cala de Punta de s' Estanyol E Centro Ibiza. (por Aishaka-Google)



Calizas y margas plegadas del Cretácico en Cala Moli. E Centro Ibiza. (por Petromin63-Google)



Erosión marina en las calizas y margas del Cretácico, con Cuaternario?. En zona de Cala Moli. E Centro Ibiza. (por Ibizakayak-Google)



Acantilado calizo de Cretácico al S de Cala Moli. E Centro Ibiza. (por Ibizakayak-Google)



Acantilado calizo de Cretácico al S de Cala Moli, Punta Calo den Real. E Centro Ibiza. (por Ibizakayak-Google)




Bahía de Tamanca, Mar somero. E de la Ciudad de Ibiza. (por EarthSuburb/Jordi Gavaldá-Google)



Acantilado de calizas/dolomías tableadas, plegadas, Jurásico?, de Cap Martinet, E Ciudad de Ibiza. (por aurelie_du_86-google)



Erosión marina y ¿discordancia Cuaternario detrítico rojo- Jurásico tableado?. Cap Martinet, E Ciudad de Ibiza. (por Ivan Sala-google)



Pliegues fallados en las calizas/dolomías tableadas, del Jurásico. Cap Martinet. E de la Ciudad de Ibiza. (por Abilio de Torre vieja-Google)



Pliegues en las calizas/dolomías tableadas, del Jurásico. Punta des Andreus. E de la Ciudad de Ibiza. (por egqiz-google)



Calizas del Cretácico, Cala Valleda, e Isla s' Espartar. W de Sant Josep de sa Talaia, SE Isla de Ibiza. (por Annette Kaudel-Google)



Calizas del Cretácico, Cala Valleda. W de Sant Josep de sa Talaia, SE Isla de Ibiza. (por Farsang Péter-Google)



Playa, y acantilados Cretácicos en Cala Valleda. W de Sant Josep de sa Talaia, SE Isla de Ibiza. (por José Miguel Castillejo-Google)



Acantilada Creoliada en Cala Valera, W de Sant Joan de sa Talass, SE Isla de Ibiza, (p) Farsang Peter-Douglas



Desde el Cretácico al S de Cala Vadella, W de Sant Josep de sa Talaia, SE Isla de Ibiza. (por Rafa GG-Google)



Cueva de La Mar. Calizas/dolomías Jurásico, Ciudad de Ibiza. SE Isla. (por Pitiús-Google)



Pequeña Isla Negra. Jurásico?. SE Ciudad de Ibiza, SE Isla. (por txema122-google)



Acantilados de calizas/dolomías Jurásicas de s'Illa Grossa, al fondo el puerto de Ibiza. S de la Isla. (por Pitiús-Google)




Cala de Bossa, S de Ciudad de Ibiza,
S Isla. (por TheTornado76-Google)



Amanecer elegante: playa d'en Bossa. S de Ciudad de Ibiza,, S Isla. (por Montalbeño_24-Google)



Calizas tableadas, plegadas y falladas, en la línea de costa al W de Sant Josep de sa Talaia. SW de Ibiza. (por chris65-google)



Discordancia entre los materiales Cretácicos y Cuaternarios? de la línea de costa al W de Sant Josep de sa Talaia. SW de Ibiza. (por chris65-google)



Calizas Cretácicas de Cala Carbó, e isla Es Vedrá- calizas del Cretácico Inf., en la línea de costa al SW de Sant Josep de sa Talaia. SW de Ibiza. (por Aishaka-Google)



Discordancia calizas tableadas, buzantes, del Cretácico, bajo Cuaternario? detrítico-carbonatado. CalaTruja, SW de Sant Josep de sa Talaia. SW de Ibiza. (por chris65-google)



Por los acantilados Cretácicos del SW de Ibiza (por stier08-google)



Cantera de calcarenitas. Pedrera des Sabinar, Racó des Llenyan. SW Ibiza. (por Mes Tan Pao-Google)



Imagen aérea del S de Ibiza y las Islas de Es Vedrá y Es Vedranell. Calizas del Cretácico Inf., (por fichc-google)



Islas de Es Vedrá y Es Vendrenell. Calizas del Cretácico Inf., en la línea de costa al SW de Sant Josep de sa Talaia. SW de Ibiza. (por Analbor-Google)



Islas de Es Vedrá y Es Vendrenell. Calizas del Cretácico Inf., en la línea de costa al SW de Sant Josep de sa Talaia. SW de Ibiza. (por Karel Konecný-Google)



¿Qué, existe la elegancia de las piedras o né?. Ya te digo.

Islas de Es Vedranell y Es Vedrà. (por turbica-google)



Islas de Es Vendranell y Es Vedrá. Calizas del Cretácico Inf., en la línea de costa al SW de Sant Josep de sa Talaia. SW de Ibiza. (por sail away-google)



Detalle de anterior: Erosión en las calizas arenosas del Cretácico Inf., de isla Es Vendranell, en la línea de costa al SW de Sant Josep de sa Talaia. SW de Ibiza. (por JVGascons-Google)



Isla de Es Vedrá. Calizas, con karst, del Cretácico Inf., en la línea de costa al SW de Sant Josep de sa Talaiá. SW de Ibiza. (por fjadiago-google)



Isla de Es Vedrá. Calizas, con karst y fallas, del Cretácico Inf., en la línea de costa al SW de Sant Josep de sa Talaia. SW de Ibiza. (por chris65-google)



Acantilados de Isla de Es Vedrá. Calizas del Cretácico Inf. En la línea de costa al SW de Sant Josep de sa Talaia. SW de Ibiza. (por chris65-google)



Detalle de las calizas del Cretácico Inf. Isla de Es Vedrá. En la línea de costa al SW de Sant Josep de sa Talaia. SW de Ibiza. (por Eus_ibz-google)



Isla de Es Vedrá. Calizas del Cretácico Inf., en la línea de costa al SW de Sant Josep de sa Talaia. SW de Ibiza. (por Wandor57-Google)



Acantilados de calizas del Cretácico. Punta de La Oliva, al SW de Sant Josep de sa Talaia. SW de Ibiza. (por sonsoles sj-google)



Cala Purroig, SW Ciudad de Ibiza, Balears. (por Cafate-Google)



Calizas/dolomías del Jurásico, tectonizadas. Cala Jondal. SW Ciudad de Ibiza, Baleares. (por ibizakayak-google)




Calizas/dolomías del Jurásico, muy tectonizadas. Cala Jondal. SW Ciudad de Ibiza, Baleares. (por corchillo-google)



Relieves carbonatados mesozoicos- Jurásicos?- de Punta Jondal. SW Ciudad de Ibiza, Baleares. (por fichc-google)



S de Ibiza, zona de Las Salinas y Punta des Corb Mari. (por Jan Olaf verlo-Google)



Las Salinas, S Isla de Ibiza. (por jesus f sm-google)



Las Salinas, S Isla de Ibiza. (por Eus_ibz-Google)



Cuando la alegría por las rocas del Jurásico.. se comparte. (tu dirás lo que quieras). Puig des Falcó. S Ibiza. (por Óscar Blasco-Google)



Calizas/dolomías tableadas del Jurásico, muy tectonizadas. Punta des Corb Marí, E de Sant Francesc de ses Salines, S Ibiza, Balears. (por ibizakayak-google)



Arco natural: S Punta des Corb Marí, E de Sant Francesc de ses Salines, S Ibiza, Balears. (por manutics-google)



N

Mar Mediterráneo

Isla de Formentera e islote s'Espardell, al S de Ibiza. Baleares



Vista aérea de la Isla de Formentera, al S de Ibiza.
Balears. (por Rechtsanwalt Taubel-Google)



Acantilados carbonatados karstificados de islote s'Escardell. NE de Formentera. Baleares. (por fracar-google)



Isla Espalmador, al N de Formentera, Baleares. Probable rocas detrítico-carbonatado Terciario-Cuaternario. (por victor gomez saval-google)



Detalle de la anterior: Isla Espalmador, al N de Formentera, Baleares. Probable rocas detrítico-carbonatado del Terciario-Cuaternario. (por man..giu..-google)



Arenal al N de Formentera. Racó de Ses Ampolles. Balears. (Joan A. Parés-Google)



Formas de erosión en las areniscas de Punta de Sa Pedrera. NW Formentera. (por Christian Pérez-Google)



Areniscas del Terciario en el NW de Can Marroig, NW de Formentera. Baleares (por ramóncerdo-google)




Areniscas del Terciario en el NW de Can Marroig, NW de Formentera. Balears (por ramóncerdo-google)



En las salinas del N de Formentera. (por manutiks-google)



Vista aérea por el N de Formentera.
(por José Sánchez Morillo-Google)



En las salinas del N de Formentera. (por hector tuset-google)



Areniscas Cuaternario. Zona de Punta Prima, NE de Formentera, Baleares. (por nietop-google)



Cala Saona. Terciario del W de Formentera. (por hector tuset-google)



Calizas del Mioceno de Punta Prima, NE Formentera, Baleares. (por robby-ausm-bobby-google)



Topografía relativamente plana del interior de Formentera, al E de Sant Francesc. (por Aishaka-Google)



Discordancia, cuevas y erosión en el acantilado, bajo sedimentos del Mioceno, Terciario, de Punta Rasa. W Formentera, Baleares. (por KonFerenz-Google)



Sedimentos del Mioceno, Terciario. S de Punta Rasa. W Formentera, Baleares. (por Martí_García-Google)



Colapso parcial de cueva en los sedimentos arenosos-carbonatados del Mioceno, Terciario. S de Punta Rasa. W Formentera, Baleares. (por Franco Melechi-Google)



Descalce por erosión costera en la Playa de Migjor, Centro S de Formentera, Baleares. (por pezerologo-google)



Formas de erosión costera en las rocas detrítico carbonatadas de la Playa de Migjor, Centro S de Formentera, Baleares. (por lucio fuser-google)



Topografía
relativamente plana
del interior de
Formentera, entre
Tramontana y Migjorn,
al E de la Isla. (por
micalet/xen-Google)



Calizas del Mioceno, Terciario. Punta des Llençó, E Formentera, Balears. (por joserodmon-google)



Karst en las calizas del Mioceno, Terciario. La Mola, E Formentera, Baleares. (por Martin_NRW-google)



Karst en las calizas del Mioceno, Terciario. La Mola, E Formentera, Baleares. (por Andante 202P-Google)



Por las calizas del Mioceno, Terciario, de Cap de Barbaria, al S de Formentera. Baleares. (por corchillo-google)



Faros.. Que nunca supieron decir adiós, como el de Cap de Barbaria, al S de Formentera, sobre calizas del Mioceno, Terciario. (por Paolo Grassi-Google)

*Y en este acabarse el
recorrido por las Islas
Baleares, y en este bello
árbol del sur de Formentera
tenemos un recuerdo en
honor a cuantos fotógrafos
en Google Earth nos
regalan sus sueños.*





*Recuerda que
siempre hay tantas
formas de mirar.. No
solo las piedras,
también el aire.*

Lo saben entre otros (por
budarri/Miguel Palau/Jordi
Gavaldá-google)





Ibiza: Volver para ver.



O solo para ver despertarse o dormir al sol.

(gracias, por jordifm-google)



O porque te queda tanta ilusión por soñar.. Hasta siempre. Luis Ángel