

# VALENCIA COOPERATIVA

TALLER DE ARQUITECTURA

Paula Herrera Lahoz

Curso 2020-2021 | Grupo H  
 Universidad Politécnica de Valencia  
 Escuela Técnica Superior de Arquitectura  
 Máster en Arquitectura

Parque de Cabecera

Museo de Bellas Artes

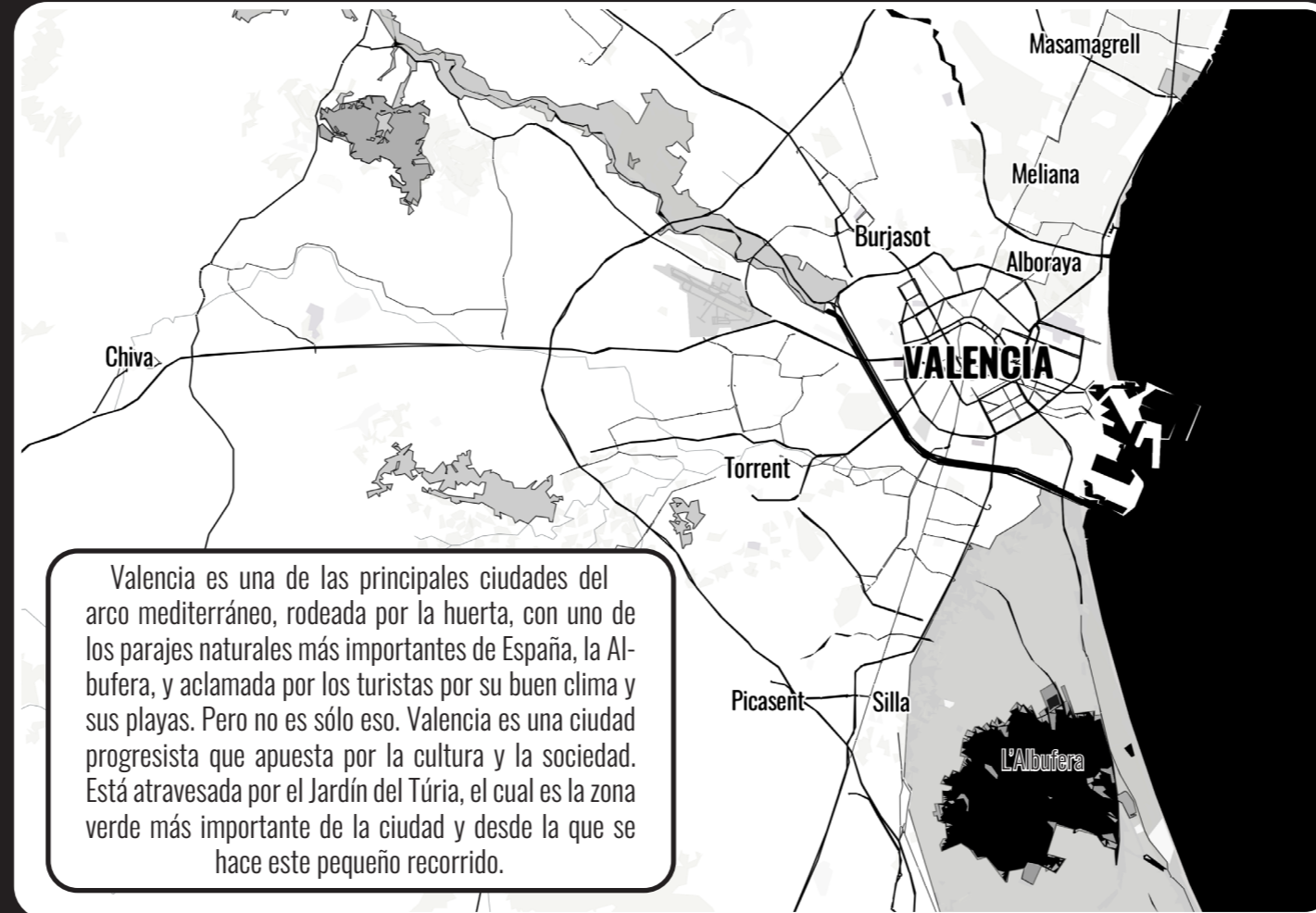
La Ciudad de las Artes y las Ciencias



L'Albufera

Puente de Serranos

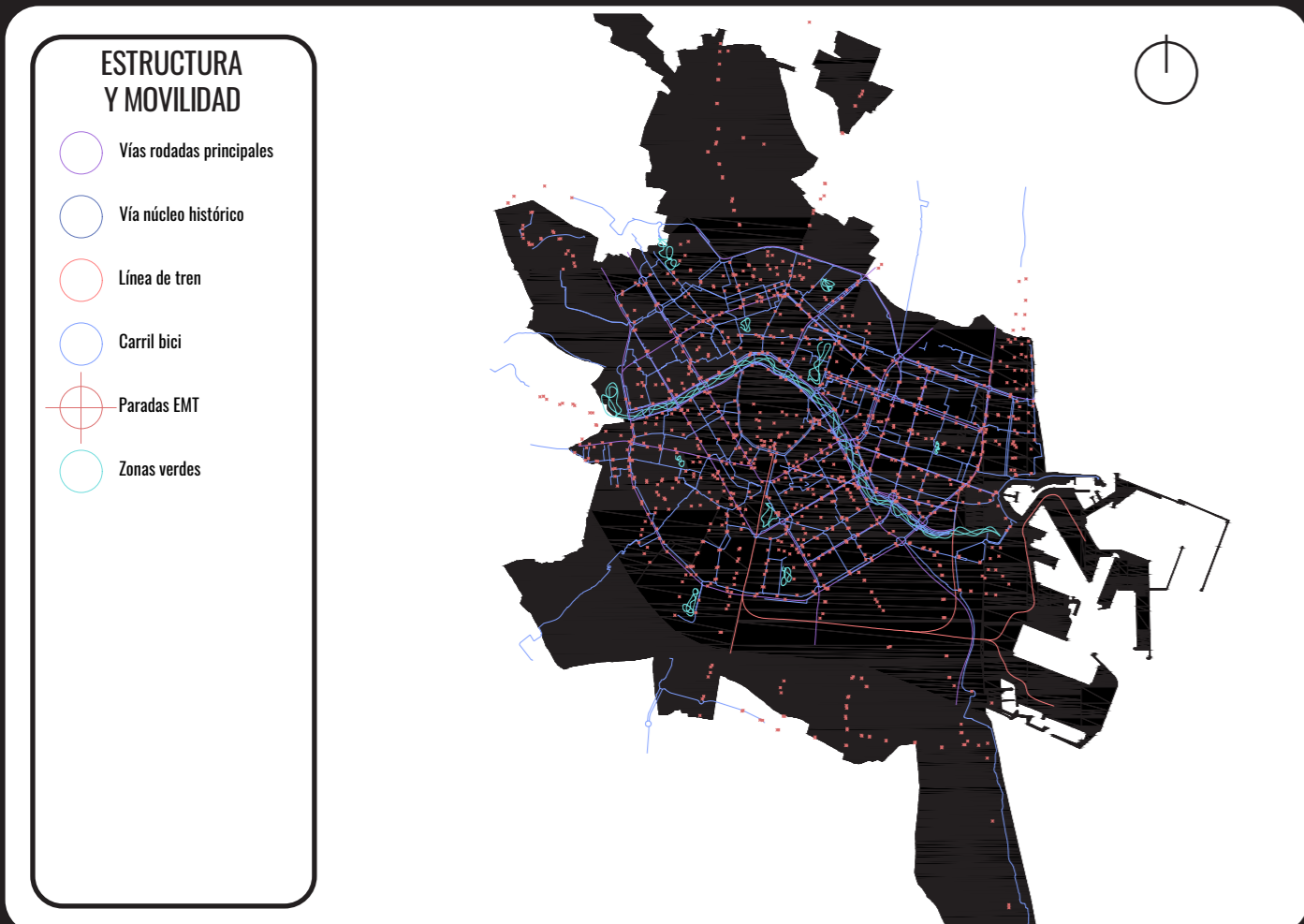
Palau de la Música



Valencia es una de las principales ciudades del arco mediterráneo, rodeada por la huerta, con uno de los parajes naturales más importantes de España, la Albufera, y aclamada por los turistas por su buen clima y sus playas. Pero no es sólo eso. Valencia es una ciudad progresista que apuesta por la cultura y la sociedad. Está atravesada por el Jardín del Túria, el cual es la zona verde más importante de la ciudad y desde la que se hace este pequeño recorrido.



Hacemos un pequeño zoom para centrarnos en la ciudad y ver cómo se estructura la misma, las grandes vías, el núcleo histórico, la costa, sus zonas verdes, su trama urbana y la ubicación de los diferentes distritos.



- ESTRUCTURA Y MOVILIDAD**
- Vías rodadas principales
  - Vía núcleo histórico
  - Línea de tren
  - Carril bici
  - Paradas EMT
  - Zonas verdes

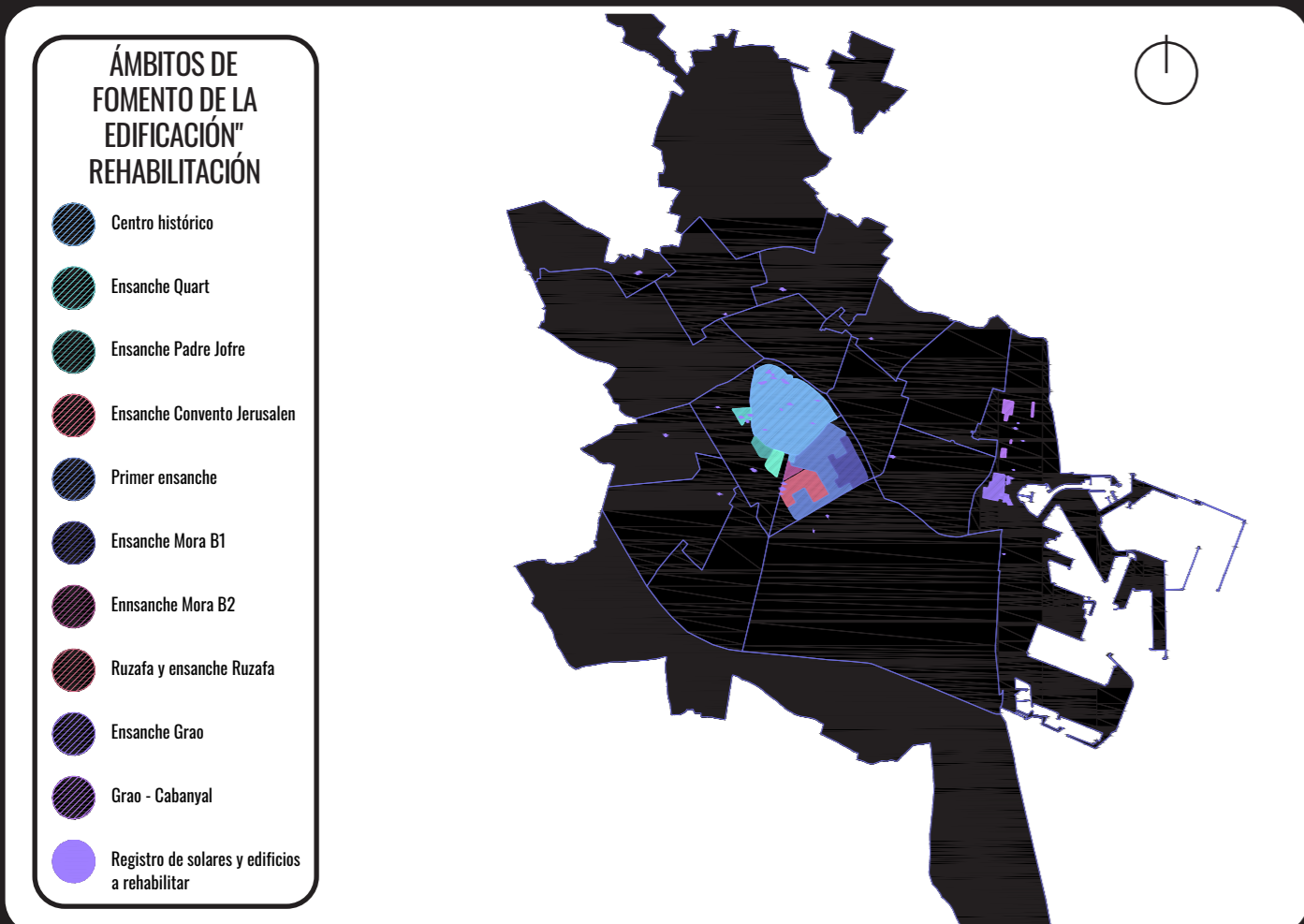


- RECURSOS SOCIALES**
- Ámbito distritos
  - Recursos sociales para toda la población
  - Recursos sociales para la mujer
  - Recursos sociales para inmigrantes
  - Recursos sociales para personas sin techo
  - Recursos sociales para jóvenes
  - Innovación social

¿QUÉ NECESITA VALENCIA?



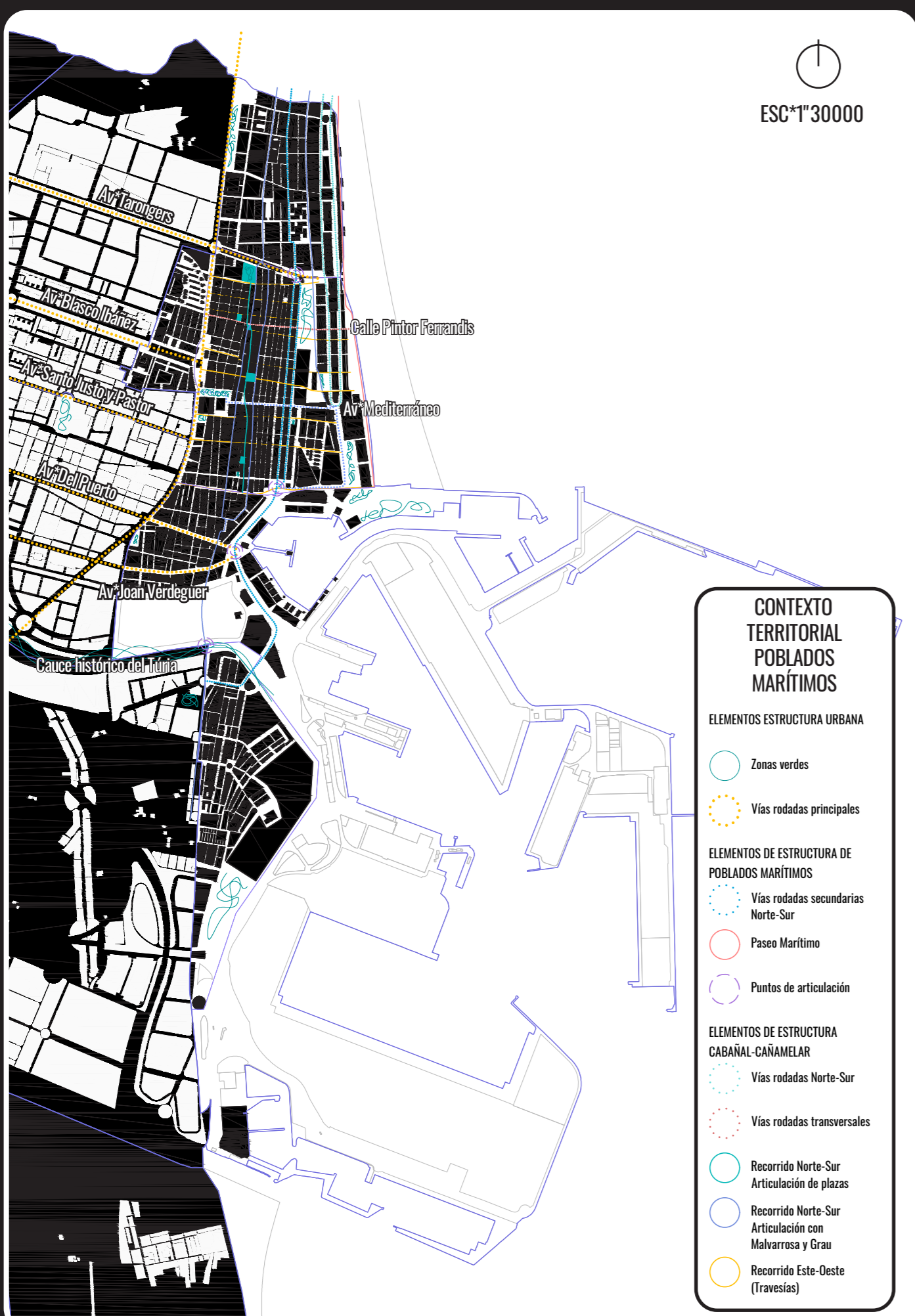
- ESPACIOS CULTURALES, SOCIALES Y MUSEOS**
- Ámbito distritos
  - Ámbito barrios
  - Espacios culturales/sociales
  - Museos



- ÁMBITOS DE FOMENTO DE LA EDIFICACIÓN REHABILITACIÓN**
- Centro histórico
  - Ensanche Quart
  - Ensanche Padre Jofre
  - Ensanche Convento Jerusalem
  - Primer ensanche
  - Ensanche Mera 61
  - Ensanche Mera 62
  - Ruzafa y ensanche Ruzafa
  - Ensanche Grao
  - Grao - Cabanyal
  - Registro de solares y edificios a rehabilitar



Una vez vistos los diferentes aspectos de estructura, movilidad, sociedad y cultura, se puede decir que Valencia es una ciudad para vivir en armonía pero necesita mejorar e inducir estos temas a un planteamiento con mayor flexibilidad que agilita y socializa los procesos de transformación urbana con inversiones sostenibles favoreciendo la participación activa de la ciudadanía. Por ello, la concepción de la ciudad en un futuro cambiará de manera progresiva hacia una versión de Valencia para las personas, en la cual se recupere un espacio destinado a ellas comenzando por la transformación por niveles de los diferentes tipos de ejes (ejes estructurantes, ejes básicos, ejes locales, ejes vecinales y cruces), eliminando carriles rodados, priorizando los carriles para transporte público, carril bici, zonas verdes y el ensanchamiento de las aceras para dinamizar la vida de las personas. Valencia es una ciudad, que además de mejorar la movilidad y por tanto, aumentar las zonas verdes, necesita una renovación o rehabilitación en algunos de sus distritos más antiguos, con el objetivo de crecer hacia dentro en vez de crecer hacia fuera como está pasando actualmente. Podemos ver que la zona con un mayor fomento de la edificación se encuentra en el centro de la ciudad, pero también nes una zona acogida y muy concurrida por la población en la que ya se está ofreciendo poco a poco este estilo de vida. Por esta razón, nos dirigimos a una zona completamente marginal, para eliminar la barrera de separación de este distrito con la ciudad, el de los Poblets Marítims, realizado una conexión más fluida y mejorando la vida de sus vecinos, promoviendo la educación, la cultura, la inclusividad social, la sostenibilidad y la economía a partir del diseño de nuevos espacios para la comunidad.



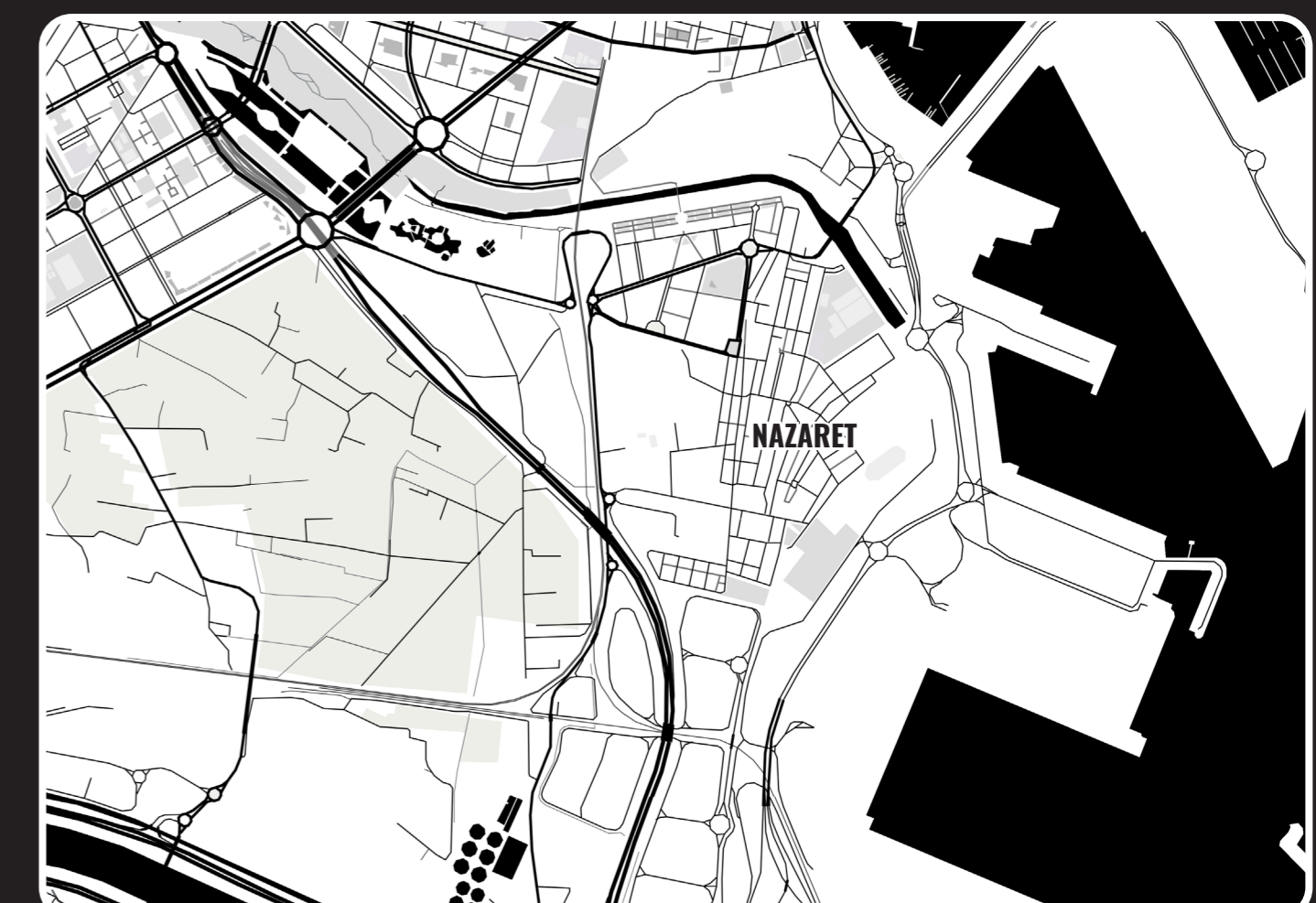
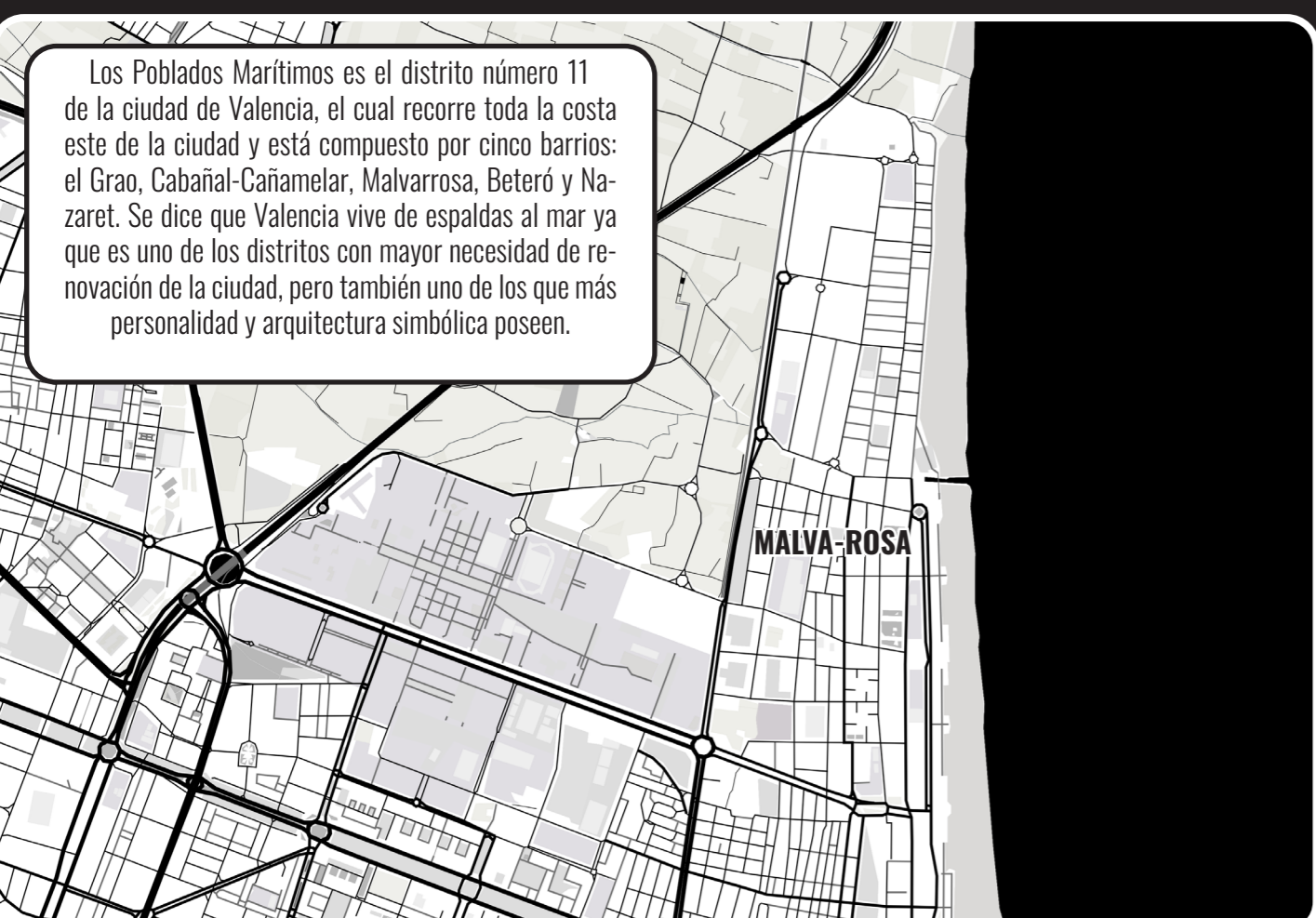
- CONTEXTO TERRITORIAL POBLADOS MARÍTIMOS**
- ELEMENTOS ESTRUCTURA URBANA**
- Zonas verdes
  - Vías rodadas principales
- ELEMENTOS DE ESTRUCTURA DE POBLADOS MARÍTIMOS**
- Vías rodadas secundarias Norte-Sur
  - Paseo Marítimo
  - Puntos de articulación
- ELEMENTOS DE ESTRUCTURA CABANAL-CANAMELAR**
- Vías rodadas Norte-Sur
  - Vías rodadas transversales
- Recorrido Norte-Sur
  - Articulación de plazas
  - Recorrido Norte-Sur
  - Articulación con Malvarrosa y Grao
  - Recorrido Este-Oeste (Travesía)

# VALENCIA COOPERATIVA

TALLER DE ARQUITECTURA

Paula Herrera Lahoz

Curso 2020-2021 | Grupo H  
 Universidad Politécnica de Valencia  
 Escuela Técnica Superior de Arquitectura  
 Máster en Arquitectura



Los Poblados Marítimos es el distrito número 11 de la ciudad de Valencia, el cual recorre toda la costa este de la ciudad y está compuesto por cinco barrios: el Grao, Cabañal-Cañamelar, Malvarrosa, Beteró y Nazaret. Se dice que Valencia vive de espaldas al mar ya que es uno de los distritos con mayor necesidad de renovación de la ciudad, pero también uno de los que más personalidad y arquitectura simbólica poseen.

