



Paseo Geológico por Huesca.

Por Luis Ángel Alseno Matilla

Archivo 1.

(por JGCENoz-Google)



¿Te imaginas que un día puedes ser tu, con tu sudadera roja, quien esté allí?. Pues eso.



Hasta las imágenes tiemblan al contemplar el poderío, en silencio, de los Pirineos en Huesca.



Es.. es imposible, de verdad, entresacar todas las preciosidades, de todo tipo, que te vas a encontrar cuando pasees por las zonas de este [archivo 1 del Paseo Geológico por Huesca](#), y eso que me ha salido denso. Menos mal que si te vas a los [archivos del Paseo Geológico por Pirineos](#) encontrarás un poco más de información.

En éste, vamos por las siguientes Hojas- a escala 1:50.000- del Mapa Geológico de España, del IGME: Zuriza, 118 y la esquina SE de la de Ochagavía, 117; E de la de Navascués, 143; la de Ansó, 144 y Sallent, 145. Las que se encuentran al E de esta última, al tener escasa dimensión en Huesca he preferido unirlas a sus inferiores completas.

Es verdad que las zonas, muy montañosas, están poco recorridas por el Google Earth, pero también es cierto que gracias a él encontramos una enormidad de imágenes de fotografías extraordinarios que nos han regalado maravillas.

A todos, a todos, demos las gracias, repásalas... a la espera de las tuyas.

Un abrazo de Luis Angel Alonso Matilla.



FRANCIA.

Navarra- Huesca

Entorno en las Hojas de Zuriza, 118 y la esquina SE de la de Ochagavía, 117. Navarra- Huesca- FRANCIA



Perspectiva desde el S-relieve realzado- del N de Huesca.- FRANCIA y Navarra



Hoya La Solana. Relieves calizos del Cretácico Sup. N Huesca.
Centro SW Hoja de Zuriza. (por Federico Yubero-Google)



Por las calizas y margas del Cretácico Sup. Entre Navarra y Huesca. Ukerdi, desde la Hoya del portillo de Larra, N de Huesca. Centro NW Hoja de Zuriza. (por Santi Usabiaga-Google)



Relieves de calizas del Cretácico Sup. Cresta de Linza- Huesca- a Ukerdi. Entre N de Huesca- Navarra y Francia.. Centro NW Hoja de Zuriza. (por Santi Usabiaga-Google)



Mesa de Los Tres Reyes, Collado de Linza. Relieves calizos del Cretácico Sup., en cabalgamientos. Navarra-Aragón-Francia. Centro W Hoja de Zuriza. (por Jon Agüera-Google)



Relieves calizos del Cretácico Sup. Petrechema, Mallo Acherito, y Chinebral de Gamueta, desde La Paquiza, Huesca. Centro SW Hoja de Zuriza. (por Pedro Roncalés-Google)



Calcarentas y calizas del Coniaciense-Santoniense, Cretácico Sup. Cabalgamiento. Petrechema desde La Paquiza, Huesca, al fondo Balatús. Centro SW Hoja de Zuriza. (por Pedro Roncalés-Google)



Lapiaz en las calizas del Cretácico Sup. Hoya de Solano. N Huesca. Centro W Hoja de Zuriza. (por Isabel.S.-Google)



Calizas del Cretácico Sup., del Mallo de Acherito y barranco de Petrechema, N de Huesca. Desde Navarra. Centro SW Hoja de Zuriza. (por Pascual Asensio Sanchez-Google)



Valle de Linza, Foyas del Ingeniero, Collado de Petrechema. Entre calizas del Cretácico Sup. Centro SW Hoja de Zuriza, Huesca. (por Oscar Martí-Google)



Preciosidad en las calizas del Cretácico Sup. Foyas del Ingeniero. Centro SW Hoja de Zuriza, Huesca. (por fercanova-google)



Calizas Cretácico Sup. Mallo Gorreta y Arzotiello. Huesca. Centro SW Hoja de Zuriza. Y muchos, muchos lirios. (por Pedro Roncalés-Google)



Brechas calizas, lutitas y areniscas, del Paleógeno, Terciario y margas de Zuriza, Cretácico Sup. Monte Txamantxoia. Entre Navarra y Huesca. SW Hoja de Zuriza. (por andres german-google)



Brechas calizas, lutitas y areniscas, del Paleógeno, Terciario y margas de Zuriza, Cretácico Sup. Monte Txamantxoia. Entre Navarra y Huesca. Desde el N de Zuriza. SW Hoja. (por Federico Yubero Maicas-Google)



Calizas del Cretácico Sup. Lapakiza de Linzola. La Jacetania. NE de Zuriza. Huesca. Centro SW Hoja. (por uritelle-google)



Ibón de Acherito, por Las Peñas de Ibón. Entre calizas, areniscas y lutitas del Namuriense, Carbonífero. Centro SW Hoja de Zanuza, Huesca. (por Gilabert M.-Google)



Alrededores del Ibón de Acherito, por Las Peñas de Ibón. Entre calizas, areniscas y lutitas del Namuriense, Carbonífero. Centro SW Hoja de Zanuza, Huesca. (por dimashoo-google)



Valles de Ansó-Hecho, Huesca, La Jacetania. Paleozoicos.
Centro SW Hoja de Zuriza. (por José A BlaBe-Google)



Chipeta. Entre Huesca Y Francia. Carboníferos. Centro SW Hoja de Zanuza, Huesca. (por Gilabert M.-Google)



Por el S del Ibón de Acherito, Selva de Oza, Paleozoicos. Centro SW Hoja de Zanuza, Huesca. (por carmen sanz risa-google)



Valle de Acherito. Devónicos y Carbonífero. SW Hoja de Zuriza. Huesca-Francia. (por Gilabert M.-Google)



Calizas del Paleozoico. Mallo Añarón. S de Las Foyas de Santa María. SW Hoja de Zuriza. Huesca. (por Imanol Mendi.-Google)



Calizas del Paleozoico. Mallo Cristian desde Mallo Añarón. Zona de Huesca-Francia. SW Hoja de Zuriza. (por Santi Usabiaga-Google)



¡Santo cielo, qué preciosidad!. Selva de Oza, Barranco de Acherito y Mallo Acherito.
Calizas del Paleozoico. Comunero de Ansó y Hecho. S Hoja de Zuriza. (por Pedro I-Google)



Calizas del Paleozoico. Goreta d'os Gabachos y Chinebral de Gamueta. S Hoja de Zuriza. (por Keith Rose-Google)



Doña Primorosa mostrándote la geología y las flores del lugar.
Si es que si no vas a verla.. (Pedro Roncalés/Clément64-Google)



Chipeta Alto, vertiente N. Pérmicos, falla y Cretácicos.
S Hoja de Zuriza. (por Clément64-Google)



A pesar de las letras... cuánta belleza.

Huesca. S Hoja de Zuriza. (por Txema Bacaicoa-Google)



Desde la cumbre del Chipeta Alto, hacia Alano, Peña Forca, y Castillo de Acher. SW Hoja de Zuriza-N de la de Ansó. (por Clément64-Google)



Chipeta Alto. Selva de Oza, Valle de Hecho, Huesca. Calizas del Cretácico Sup., sobre lutitas y areniscas del Pérmico. SE Hoja de Zuriza. (por Carmen T-Google)



La Plananda y Chipeta Alto, al fondo, de calizas del Cretácico Sup., sobre lutitas y areniscas del Pérmico. Valle de Hecho. Huesca, Relieves carbonatados y plegados. SE Hoja de Zuriza. (por agio fonasontas-google)



Calizas del Cretácico Sup., al amanecer. Sierra de Alano SW Hoja de Zuriza, Huesca. (por Txema Bacaicoa/ aherrero/ Clément64-Google)



Collado de Petraficha. Por calizas del Cretácico Sup. SW Hoja de Zuriza. (por R.Borda-Google)



Valle de Zuriza, Río Veral. Huesca. SW Hoja.
(por Carlos Ramos de Los Mozos-Google)



Perspectiva desde el S- relieve realzado. SW Hoja de Zuriza. Navarra-Huesca. Peña Ezcaurri- Alano Espelunga. Calizas del Terciario rodean a las del Cretácico Sup., en el río.



Forca de Alano, Monte Espelunga, S de Zuriza. Huesca. Terciarios y Cretácicos. SW Hoja. (por Manuel Viñuales-Google)



Detalle de anterior; Monte Espelunga, S de Zuriza. Huesca. Calcarenitas del Terciario?. SW Hoja. (por luispardosegivia-google)



Peña Ezcaurre. Calcarenitas del Thanetiense, Paleoceno, Terciario. SW de Zuriza, Navarra-Huesca. SW Hoja. (por aereus-google)



Picos Espelunga y Ezcuarre. Calizas del Palégeno, Terciario.
SW Hoja de Zuriza, Huesca. (por Uranzu-Google)



Fuerza de la Orogenia Alpina. Espelunga desde el Ezcuarre. SW Hoja de Zuriza, Huesca. (por Federico Yubero Maicas-Google)



Ibón de Ezcuarre. Cerro de lutita y arenisca del Eoceno Inf., Terciario. W de Zuriza. Navarra-Huesca. SE Hoja de Ochagavía. (por Jarlata-Google)



Pedreira, por las calizas del Terciario, desde las hacia el Río Veral entre Espelunga y Ruzquía. SW Hoja de Zuriza, Huesca. (por uritelle-google)



Achar de Alano. Lo que llegó a hacer la Orogenia Alpina. SW Hoja de Zuriza. Huesca.Terciarios. (por Imanol Mendi-Google)



Punta Tatxeras desde Trasveral. Sinclinal en las calizas del Paleógeno, Terciario. SW Hoja de Zuriza, Huesca. (por Santi Usabiaga-Google)



Paso de Tatxeras. Calizas del Paleógeno, Terciario. SE de Zuriza. Huesca. SW Hoja. (por Santi Usabiaga-Google)




Calcarenitas del Thanetiense, Paleoceno, Terciario, muy tectonizado. Canal Ancha. SW Hoja de Zuriza, Huesca. (por Imanol Mendi-Google)




Faja de Mazandú, SW Hoja de Zuriza, Huesca. Terciarios. (por uritelle-google)



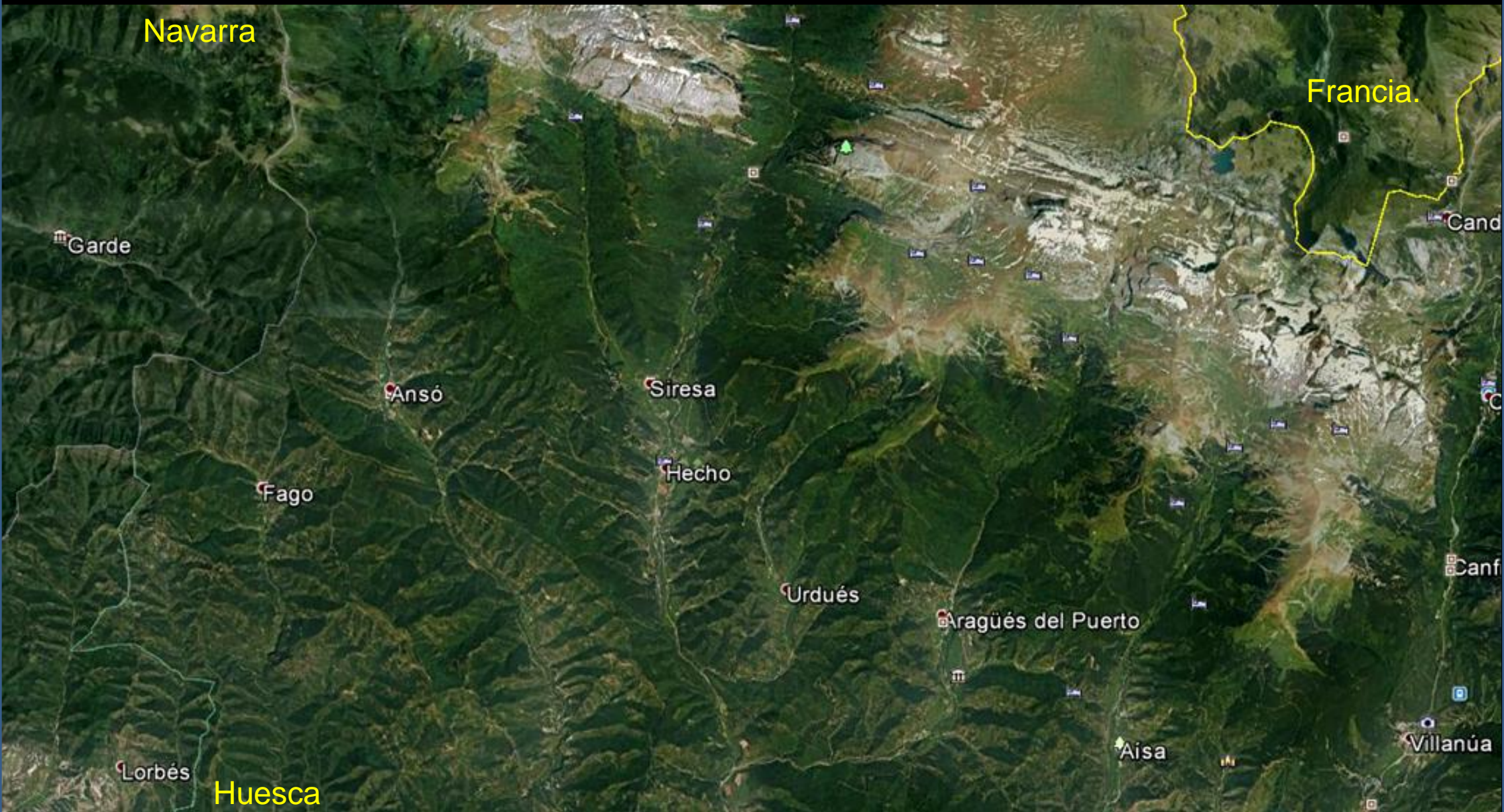
Lutitas y areniscas rojas del Saxo- Thuringiense, Permico. Precioso plegamiento en la Sierra Portaza, (Selva de Oza-Huesca). Comunero de Ansó y Hecho. Entre Hojas de Zuriza y Ansó. (por carmen sanz nisa-google)



En el Achar de Aguastuertas. SE Hoja de Zuriza, Huesca. (por jmjosechu-google)



Barranco de Aguastuertas. Paleozoicos.
Comunero de Ansó y Hecho. SE Hoja de
Zuriza, Huesca. Gente guapa.(por
fcardila/jmjosechu/Carmen T.-google)



Navarra

Francia.

Garde

Ansó

Siresa

Fago

Hecho

Urdués

Aragüés del Puerto

Lorbés

Huesca


Aisa

Villanúa

Canf

Cand

Entorno en las Hojas, E de la de Navascues, 175, y Ansó, 176. Navarra- Huesca- Francia.



Calizas, margas y megabrechas del Eoceno, Terciario.
S de Zuriza. NW Hoja de Ansó. (por José mi-Google)



Margas y areniscas en facies turbiditicas. Ilerdiense Cuisiense, Eoceno, Terciario. S de Zuriza. NW Hoja de Ansó.



Relieves del Eoceno, Terciario. S de Zuriza. NW Hoja de Ansó.



Calizas del Paleoceno, Terciario. Rincón de Alano, nevado. N Centro W Hoja de Ansó. (por Uranzu-Google)



Calizas del Paleoceno, Terciario. Rincón de Alano por el S (Collado del Rincón). N Centro W Hoja de Ansó. (por uritelle-google)



Achar de Forca, Dolomías y calizas del Paleoceno, Terciario.
NW Hoja de Ansó. Huesca. (por Santi Usabiaga-Google)



Castillo de Acher, Peña Agüerri, Bisaurin, desde el Achar de Forca, SW Hoja de Zuriza, NW de la de Ansó. (por Manuel Viñueles-Google)



Barranco de Estribiella. Zona de areniscas del Cretácico Sup., y de dolomías y calizas del Paleoceno, Terciario. Desde el Collado del Rincón. Al fondo, sinclinal colgado del Castillo de Acher. N Centro W Hoja de Ansó. (por peru-google)



Zona de relieves carbonatados del Terciario y Cretácico Sup. Por el Collado de Lenito. Valle de Hecho, Huesca. N Centro W Hoja de Ansó. (por peru-google)



Pedrera glaciar, en las calizas del Cretácico Sup., al N de Collado de Lenito. Valle de Hecho, Huesca. N Centro W Hoja de Ansó. (por peru-google)



Peña Forca –cima de calizas/dolomías del Dano-Montiense, Paleoceno, Terciario-. Cabalgadas sobre Cretácicas muy plegadas. N Centro W Hoja de Ansó. Desde la cima del Agüerri. (por aereus-google)



Cresta y cima del Peña Forca. Calizas/dolomías del Dano-Montiense, Paleoceno, Terciario. N Centro W Hoja de Ansó. (por Pascual Asensio Sanchez-Google)



Sinclinal colgado de Calizas del Cretácico Sup., sobre Pérmico, del Castillo de Acher. NW Hoja de Ansó, Valle de Hecho, Huesca. (por Chema Bentué-Google)



Detalle de las lutitas y areniscas rojas del Pérmico, bajo las calizas del Cretácico Sup. Castillo de Acher. NW Hoja de Ansó, Valle de Hecho, Huesca. (por buztanki-google)



Lutitas y areniscas rojas del Pérmico, bajo las calizas del Cretácico Sup. E de Castillo de Acher. NW Hoja de Ansó, Valle de Hecho, Huesca. (por aereus-google)



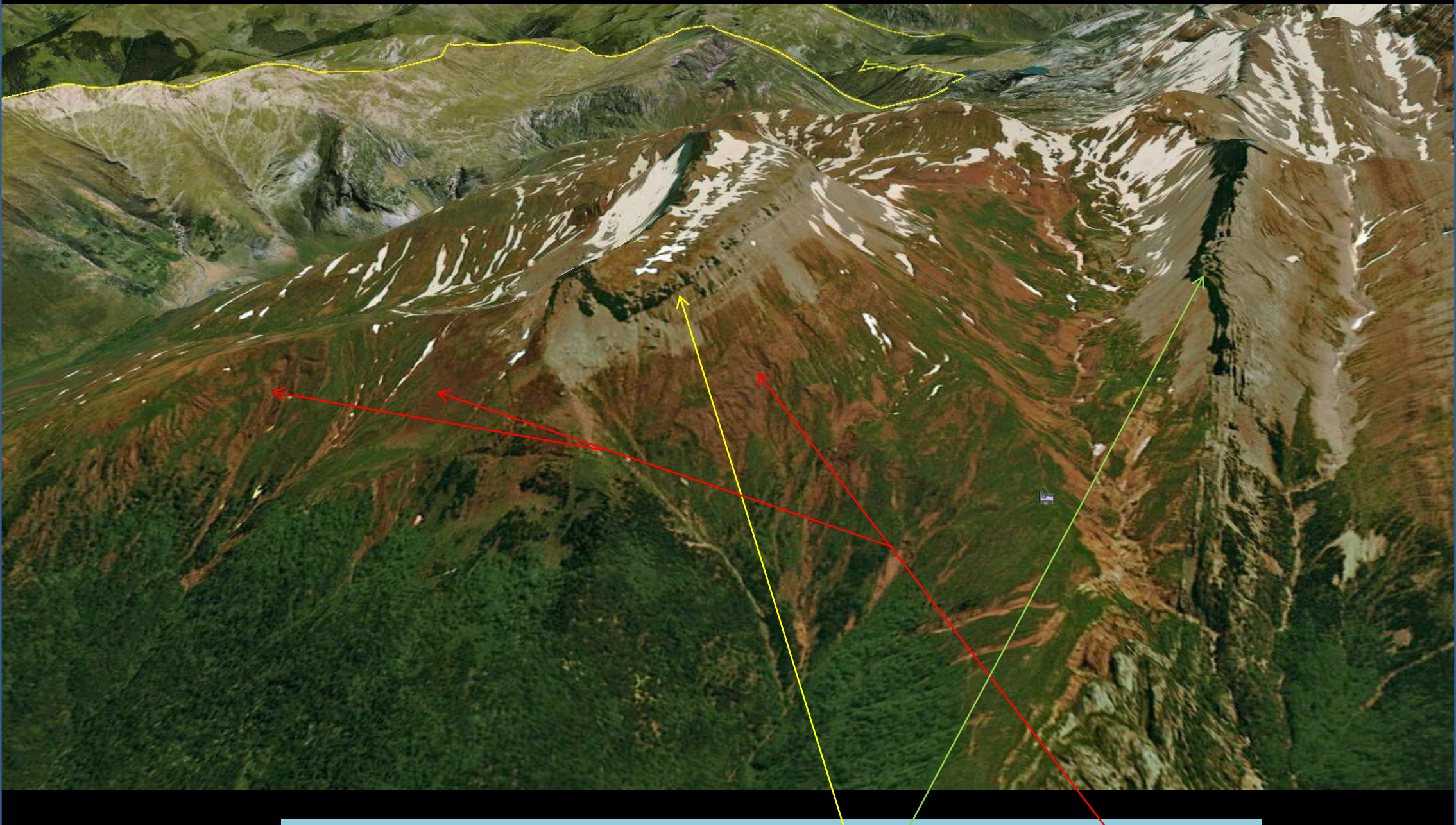
Detalle de anterior: las lutitas y areniscas rojas del Pérmico, bajo las calizas del Cretácico Sup. E de Castillo de Acher. NW Hoja de Ansó, Valle de Hecho, Huesca. (por david serrano-google)



Castillo de Acher. Sinclinal en las calizas del Cretácico Sup., y lutitas rojas del Pérmico. NW Hoja de Ansó, Valle de Hecho, Huesca. (por davidzubizarreta-google)



Detalle en cumbre del sinclinal en las calizas del Cretácico Sup., Castillo de Acher. NW Hoja de Ansó, Valle de Hecho, Huesca. (por Iñaki Barrutiabengoa-Google)



Perspectiva desde el W-relieve realzado. En centro, sinclinal de Castillo de Acher- Cretácico Sup. Ladera rojizas del Pérmico. Barranco de Borreguil, a la der, y de nuevo crestones calizos del Cretácico Sup., en anticlinal hacia la izq. NE Hoja de Ansó.




Meandros de arroyo Subordan, Aguas Tuertas. Huesca. NE Hoja de Ansó. Valle glaciar por donde circula el arroyo- Cuaternario- entre relieves del Pérmico y andesitas. (por dimashoo-google)



Detalle de las lutitas y areniscas del Pérmico tectonizadas, y los meandros de arroyo Subordan, Aguas Tuertas, por Cuaternario. Huesca. NE Hoja de Ansó. (por Alfonso Martinez-Google)



Ibón de Astanés. Entre terrenos Paleozoicos del Pérmico y Carbonífero. NE Hoja de Ansó. Huesca. (por Jarlata-Google)



Ibón de Astanés. Entre terrenos Paleozoicos del Pérmico y Carbonífero.
NE Hoja de Ansó. Huesca. (por Bern Ar Braz-Google)



Calizas tectonizadas del Cretácico Sup. Sierra Bernera. W de Ibón de Astanés. NE Hoja de Ansó. Huesca. (por malenoinsula-google)



Bisaurin y Achar de Secus. Valle de Hecho. Huesca. Calizas plegadas y cabalgamientos del Cretácico Sup., y del Paleógeno, Terciario. N Centro Hoja de Ansó. (por Clement64-Google)



Depósitos de pié de monte, farallón de calizas del Cretácico Sup. Valle de Hecho, S de Castillo de Acher, Huesca. N Centro Hoja de Ansó. (por Manuel Viñuales-Google)



Carretera a la Selva de Oza. (por
fermin prado brun-google)
Si te pesca..

Calizas/ dolomías tectonicadas.
Punta de Agüerri. Valle de Hecho.
Huesca. N Centro Hoja de Ansó.
(por Clement64-Google)





Cabalgamientos Cretácicos –Terciarios. Boca del Infierno. Valle de Hecho. Huesca. N Centro W Hoja de Ansó. (por Santi Usabiaga-Google)



Selva de Oza, Calizas del Cretácico Sup., y Río Alagón. Valle de Hecho, Huesca. NW Hoja de Ansó. (por Pedro I-Google)



Calizas del Cretácico Sup., y Río Alagón. Valle de Hecho, Huesca. NW Hoja de Ansó. (por Dmitry Parsin-Google)



Inestabilidad en carretera. Boca del Infierno. NW Hoja de Ansó. Huesca.



Calizas del Paleógeno, Terciario. Boca del Infierno. NW Hoja de Ansó. Huesca.



Detalle en anterior: Peligrosidad de caída de bloques en las calizas, falladas, del Paleógeno, Terciario. Boca del Infierno. NW Hoja de Ansó. Huesca.



Calizas de La Boca del Infierno, Río Alagón. NW Hoja de Ansó. Huesca. (por Wolfgang Sreicher-Google)



Calizas de La Boca del Infierno, Río Alagón. NW Hoja de Ansó. Huesca. (por Wolfgang Sreicher/Vidal Montañero Esga...-Google)



Relieves del Paleogeno, Terciario. Valle de Hecho al NE de Siesa, Huesca. NW Hoja de Ansó. (por Tío Alberto-Google)



Barranco de Agüerri y el Bisaurin. Calizas del Paleógeno, Terciario, plegadas y falladas. Valle de Hecho, Huesca. NE Hoja de Ansó. (por Manuel Viñuales-Google)



Calizas/dolomías del Paleoceno, Paleógeno, Terciario, tectonizadas. Cima del Bisaurin, Valle de Hecho, Huesca. NE Hoja de Ansó. (por Alfonso Pedrero Muñoz-Google)



.Brecha de Bastés. Alto de Fetas. Aragués del Puerto, Huesca.
Calizas/dolomías, Cretácicas. NE Hoja de Ansó. (por Imanol Mendi-Google)



Mirando las calizas tectonizadas, del Cretácico Sup. del Bisaurín desde el E. en Aragües del Puerto, Huesca. Demos las gracias a cuantos nos regalan estas preciosidades. (por Manuel Viñuales-Google)



Valle, glaciar, de Los Sarríos, entre calizas del Cretácico Sup. S del Ibón de Estanés. Huesca. NE Hoja de Ascó. (por fercanova-google)



Calizas y areniscas, falladas, del Campaniense-Maastrichtiense, Cretácico Sup. Pico de La Garganta de Aisa, El Sombrero, Huesca. E Hoja de Ansó. (por Santi Usabiaga-Google)



Pico del Aspe, La Charca. Aisa, Huesca. Cretácicos Sup. E Hoja de Ascó. (por Uranzu-Google)



Circo de Rioseta. Aisa, Huesca. Desde el SE de Candanchú. NE Hoja de Ascó. (por Francisco José Fajardo-Google)



Río Aragón por las lutitas y areniscas rojas del Pérmico al NE de Candanchú. Huesca. NE Hoja de Ansó. (por Jabrus-Google)



Lutitas y areniscas rojas del Pérmico al NE de Candanchú. Huesca. NE Hoja de Ansó.



Lutitas y areniscas rojas del Pérmico al NE de Candanchú. Huesca. NE Hoja de Ansó.



Cretácicos Sup., carbonatados y tectonizados. Rioseta. Borreguil de La Cuca, Aisa, Huesca. NE Hoja de Ansó. (por Santi Usabiaga-Google)



Pico Olibón. Zona de cabalgamientos y series invertidas. Zona de Ruabe de Bernara, Huesca. NE Hoja de Ansó. (por aereus-google)



Preciosidad de falla de cabalgamiento, en Aragües del Puerto, Huesca. Zona de Cretácicos Sup., y Terciarios. NE Hoja de Ansó. (por Fábio David Amaral-Google)



Cabalgamiento en las brechas, calcarenitas y margas, del Paleógeno, Terciario. Peña de Aguerri. Valle de Hecho. Huesca. Centro N de la Hoja de Ascó. (por leiferdrenge-google)



Familias de discontinuidad: Agujas de Bernera en Aragües del Puerto, Huesca. Zona de Terciarios y Cretácicos Sup. NE Hoja de Ansó. (por lakatrofe-google)



Relieves calizos del Paleógeno, Terciario. Pico Bisaurín. Llanos de Lizara, en Aragües del Puerto, Huesca. Zona de Terciarios y Cretácicos Sup. NE Hoja de Ansó. (por DiegoFernandez-google)



Pico Lecherín, Mallo de L. y Pico de Rigüelo. Valle de Aísa, Huesca. Calizas plegadas, y falladas, del Terciario. Centro E Hoja de Ansó. (por J. Ramón Blasco Fernan.-Google)



Detalle de anterior: Mallos Lecherines y Rigüelo. Aisa, Huesca. Centro E Hoja de Anso. (por Santiago Acin-Google)



Circo e Ibón de Tortiellas, desde El Borreguil de La Cuca, W de Candanchú. Calizas y areniscas del Cretácico Sup., falladas. E Hoja de Ansó. (por Jarlata-Google)



Erosión en las brechas y calcarenitas del Paleógeno, Terciario. Carretera de Ansó-Hecho. Huesca. W Hoja de Ansó. (por luispardosegovia-google)



Gravas en el meandro del Río Subordán, Hecho, Huesca. Centro SW Hoja de Ansó. (por McBodes-Google)



Pequeña cascada en los Llanos de Napazal, entre relieves calizos del Palégeno, Terciario. En Aisa, Huesca. SE Hoja de Ansó. (por lakatrofe-google)



Zona de intensos cabalgamientos y fallado en relieves carbonatados. Llena de Bozo, Llena de La Garganta y Aspe. Borau, Huesca. SE Hoja de Ansó. (por Pascual Asensio-Google)



Detalle de anterior: Pico de Aspe- o Pico de la Garganta de Aisa- desde Collado de Madalena. Cretácico Sup. SE Hoja de Ascó. (por Pascual Asensio-Google)



Barranco de Aguaré, al NW de Canfranc. Huesca. SE Hoja de Ansó. (por Jarlata-Google)



Calizas del Eoceno Inf., Terciario. Foz – al S- de Fago. Huesca.
SW Hoja de Ansó. (por Wolfgang-Streicher/gerardo1975-Google)



Calizas brechificadas del Eoceno Inf., Terciario.
S. de Fago. Huesca. SW Hoja de Ansó.



Karst: Cueva de Las Güixas-Villanúa, Huesca. Zona de calizas del Eoceno, Terciario. SE Hoja de Ansó. (por lakatofe-google)



Puente romano sobre el Río Veral. Foz de Biniés. Huesca. Calzas del Terciario. SW Hoja de Ansó. (por ¡T3-google)



*Quien te acompañe al
campo debe tener paciencia.
No siempre salen las cosas
a la primera.
(per Gilabert M.-Google)*

Ver archivo Pirineos 2

Entorno en la Hoja de
Sallent, 145. Huesca-
Francia.



Ibón El Escalar, con El Anayet al fondo. En grauvacas y pizarras del Carbonífero, con cerro de lutitas, areniscas y calizas grises Carbo-Pérmico. NW Hoja de Sallent, Jaca, Huesca. (por Jarlata-Google)



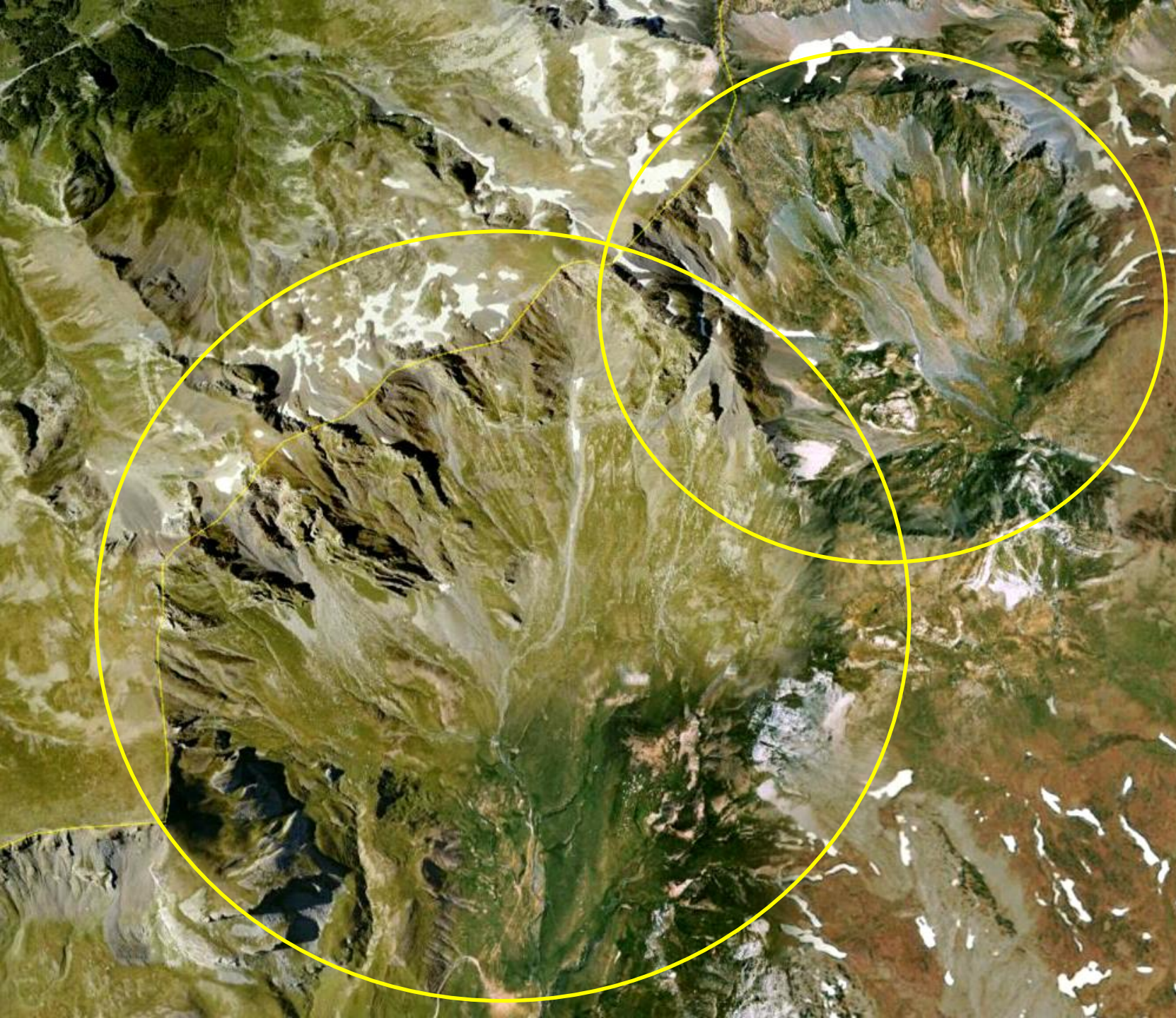
Ibón El Escalar- o de ranas-, en grauvacas y pizarras del Carbonífero, con cerros de lutitas, areniscas y calizas grises Carbo-Pérmico. NW Hoja de Sallent, Jaca, Huesca. (por Ana CRP-Google)



Lagos de Arriel, Puerto de Lavedán. Sallent de Gállego, Huesca. Zona de granodioritas, dioritas, enclaves calcáreos y granitos. N Centro Hoja de Sallent. (por Juan Hidalgo-Google)



El Balaitous, cara W. Granodioritas. N Centro Hoja de Sallent. Huesca-Francia. (por El Isma-Google)




(por cgaresg-google)

Circos glaciares en los Pirineos Centrales, al W del Embalse de Respumoso. N de Formigal. Huesca -Francia. N Centro Hoja de Sallent.



Pico e ibones del Arriel. Granodioritas, dioritas cuarcíferas y granitos monzonícos. NE de Formigal, Huesca. NE Hoja de Sallent. (por enric brunet-Google)



Ibones del Arriel. NE de Formigal, Huesca. NE Hoja de Sallent. Ibónes Superior y Medio (por El Isma/torcas-Google)



Pico Palas desde los Ibones sur del Arriel. Zona de granodioritas y dioritas cuarcíferas. N Centro E Hoja de Saient. (por Manuel Viñuales-Google)



Glaciares de Balaitús SE y Brecha Latour. Zona de granodioritas. NE Hoja de Sallent. (por Alfonso Pedreño Muñoz-Google)



Crestas de granodioritas. SE del Balaitús. Desde el barranco del Respumoso. NE Hoja de Sallent. Huesca.(por Susan Cerezuela-Google)



Desde los Ibones de La Faja, NE Hoja de Sallent.
Huesca. (por Clément64/VickyGP-Google)




Ibón de Llena Cantal. E del Embalse de Respumoso. NE Hoja de Sallent, Huesca. ¡Santo cielo, qué preciosidad! (por El Isma-Google)



La Gran Facha desde el Embalse de Campo Plano. Zona de granodioritas y granitos. NE Hoja de Sallent. Huesca. (por cgarcesg-google)



La Gran Facha desde el Embalse de Campo Plano. Zona de granodioritas y granitos. NE Hoja de Sallent. Huesca. (por aprelbip-google)



Circo de Piedrafita y Embalse de Respumoso, en zona de granodioritas y dioritas cuarcíferas. NE Hoja de Sallent. Huesca. (por fernando cazorla leal-google)



Embalse de Respumoso, en zona de granodioritas y dioritas cuarcíferas. NE Hoja de Sallent. Huesca. (por Pisapradós-Google)



Cerrada del Embalse de Respumoso, en zona de granodioritas y dioritas cuarcíferas. NE Hoja de Sallent. Huesca. (por roval(d)o-google)



Pico Llena Cantal desde el Embalse de Respumoso, en zona de granodioritas y dioritas cuarcíferas. NE Hoja de Sallent. Huesca. (por J. Ramón Blasco Fernández_Google)




Arrieles desde la Cima del Musales. Zona de granodioritas y dioritas cuarcíferas. Tectónica feroz. NE Hoja de Sallent. Huesca. (por uritelle-google)



El Palas. Zona de granodioritas y dioritas cuarcíferas.
NE Hoja de Sallent. Huesca. (por QuentinUK-Google)



Panorámica desde La Raca en Astún. Huesca. Abajo, el Anayet, andesitas y areniscas del Pérmico, y Carboníferos. NW Hoja de Sallent. (por Ana CRP-Google)





Pico e ibón de Anayet. Desde las grauvacas del Carbonífero, areniscas y andesitas del Pérmico. NW Hoja de Sallent. Huesca. (por pilarclement-google)



Andesitas del Pérmico. El Anayet. NW Hoja de Sallent. Huesca. (por J Ramón Blasco Fernández-Google)



Grauvacas y pizarras, Facies Culm. Carbonífero. Barranco del Brocuso. NW Hoja de Sallent. Huesca.



Cabalgamiento. El Bocalé. Carboníferos. Calizas. N Centro. Hoja de Sallent. Huesca- Francia. (por Fábio David Amaral-Google)



Peña Foratata, vertiente NW. Pizarras y calizas del Devónico. N Centro. Hoja de Sallent. Huesca. (por uritelle-google)



Peña Foratata, calizas del Devónico. N Centro.
Hoja de Sallent. Huesca. (por sexxtto-google)




Por el Embalse de La Sarra. Por entre pizarras y calizas del Devónico. N de Sallent de Gállego, Huesca. Ver Pirineos 2. (por jesusalvarezgo-google)



Picos del Infierno y alrededores. NE de Sallent de Gállego. Huesca. NE Hoja. Devónicos y cabalgamientos. (por andres german-google)



Detalle de anterior: Cresta de los Picos del Infierno. NE de Sallent de Gállego. Huesca. NE Hoja. Devónicos y cabalgamientos. (por jasanchezp-google)



Balaytus, Infiernos y Lagos –ibones- de Pondiellos. Devónicos y cabalgamientos. Desde el Garmo Negro. W de Panticosa. NE Hoja de Sallent. Huesca. (por Pedro I-Google)



Ibón y pico de Tebarray. Pizarras, cuarcitas y calizas del Devónico. NE Hoja de Sallent. Huesca. (por enric brunet-google)



Embalses de Bachimaña y Bramatuero. Entre granodioritas y tonalitas. NE Hoja de Sallent. Huesca. Embalse de Bachimaña y alrededores. (ET-Google)






Embalse de Lanuza, entre pizarras y calizas del Devónico. Sallent de Gállego, Centro N Hoja, Huesca. (por Sergio Soriano-Google)



Garmo Negro. Panticosa, Huesca. Zona de Devónicos y granodioritas. E N Hoja de Sallent (por lakatrofe-google)



Pico Argualas, Zona de Devónicos, granodioritas y tectónica muy intensa. NW de Panticosa. NE Hoja de Sallent. (por lakatrofe-google)



Ibones- lagos glaciares- al E de Baños de Panticosa. Zona de granodioritas. Perspectiva desde el S –relieve realzado.



Ibón de Brazatos. Zona de granodioritas. E de Panticosa. E Hoja de Sallent. (por carlos portoles-google)



Peña Telera. Cretácico Sup. SW Hoja de Sallent. (por acrocephalus-google)



Detalle de anterior: Peña Telera. Cretácico Sup. Desde S de Panticosa. SW Hoja de Sallent. (por Ocminter no Views-Google)



El Saldo del Escarrilla. S de Sallent de Gallego, Huesca. Zona de calizas tableadas del Devónico. Centro S Hoja. (por ferelefor/estebanbastos-google)



Embalse-ibón- del Escarra. Terrenos del Devónico. Centro W Hoja de Sallent. Huesca. Perspectiva desde el SE- relieve realizado. (por Clement64-Google)



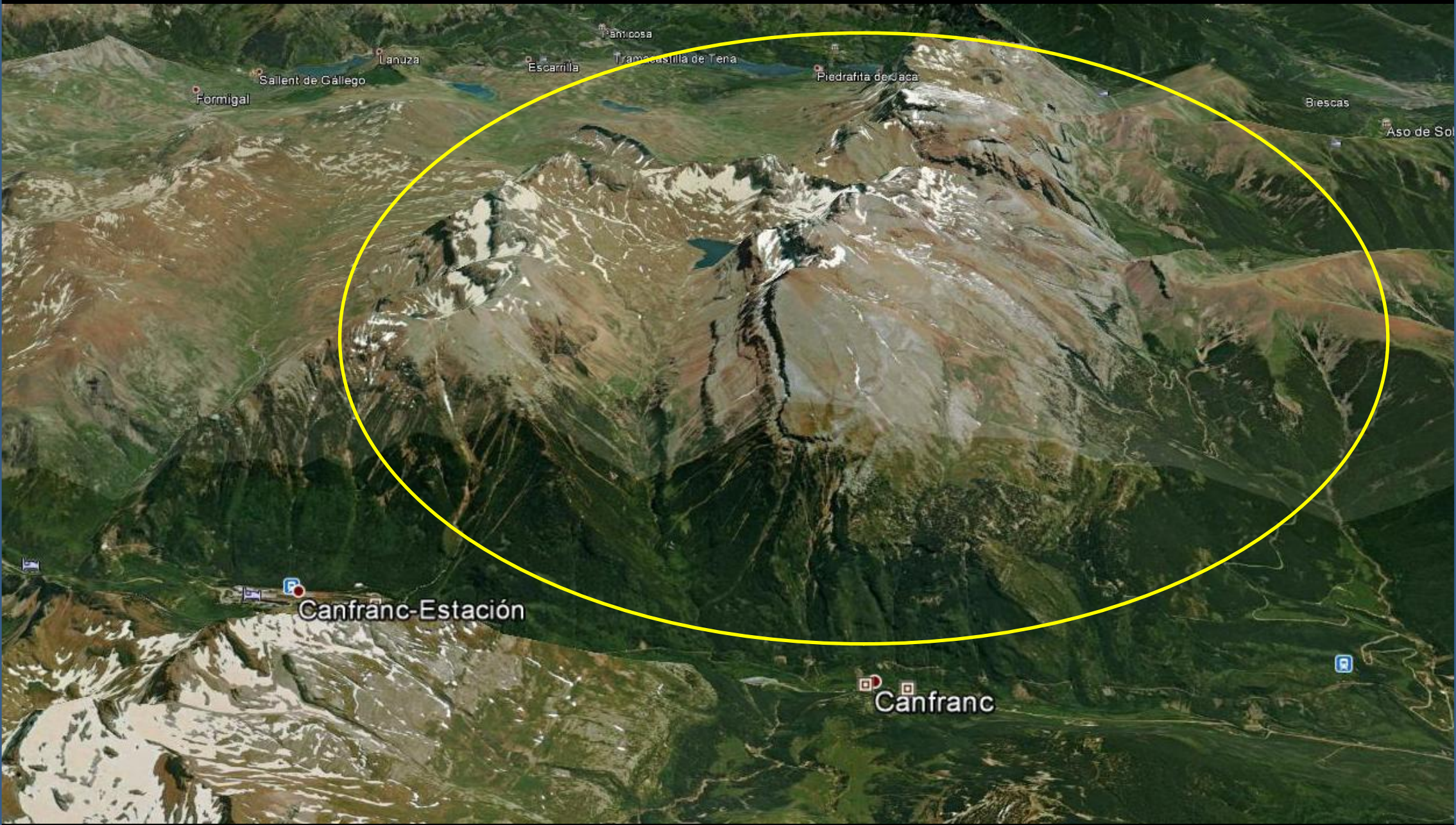
Punta Escarra y Pala de Ip. Calizas del Maestrichtiense, Cretácico Sup. SW Hoja de Sallent. Huesca. (por Clement64-Google)



Picos de La Tronquera y Pala de Ip, desde La Moleta. SW Hoja de Sallent de Gállego, Huesca. Zona con Cretácicos Sup. (por victor izquierda-google)



Ibón de Samán desde La Moleta. Calizas del Maestrichtiense, Cretácico Sup. SW Hoja de Sallent. Huesca. (por Jarlata-Google)



Perspectiva desde el W –relieve realzado- de los Cretácicos y Terciarios del Valle de Ip. SW Hoja de Sallent. Huesca.



Embalse y circo de Ip. Zona de calizas del Cretácico Sup.
SW Hoja de Sallent. Huesca. (por Alfre MM-Google)



Plegamiento intenso y cabalgamiento en la subida a La Collarada. SW Hoja de Sallent. Huesca. Zona de calizas y dolomías Cretácicos Sup., y Terciarios (por txema122-Google)



Con detalle de anterior: Collarada, Terciarios y Cretácicos Sup. Cabalgamientos. SE de Canfranc, Huesca. SW Hoja de Sellent. (por txema122-google)



Sierra Telera- Devónicos- y Embalse de Bubal helado. SW de Panticosa. Huesca. SE Hoja de Sallent. (por Fabiophg-Google)



Ibón de Mallaruego, entre Devónicos. Sierra Tendereña, al fondo. SE Hoja de Sallent. Huesca. (por Ana CRP-Google)



Y viéndolas.. me dió igual que fuesen o no del Devónico; calizas o.. Cuanta precisión y grandeza.

SW Hoja de Sallent. (por baysolange-google)



Barranco Gorgol. Devónicos. N de Piedrafita de Jaca, Huesca. S Centro Hoja de Sallent. (por gerardo1975/ikumendi-google)



Ibón de Bucuesa, y Samala Alta. Dolomías y calizas del Terciario, zona de cabalgamientos. Por los Picos de Ucuesa, Huesca. SW Centro Hoja de Sallent. (por Jarkata-Google)



Punta Espata. Luteciense, Terciario. SW Hoja de Sallent. Villanúa, Huesca. (por aereus-google)



Ibón de Piedrafita. S Centro Hoja de Sallent. Huesca. (por Txo Arnaiz-Google)



Esas buenas gentes a quien podrías ver .. Si fueras a verlos. Por ejemplo en Piedrafita, según Palotesweb-google.

Gracias a él y a cuentos nos regalan sus imágenes.



Ibón de Sabocos, entre Devónicos fallados. SE Hoja de Sallent. Huesca. (por fernando cazorla leal-google)



Pico del Escuelas. Devónicos y cabalgamientos. SE
Hoja de Sallent. Huesca. (por Manuel Viñuales.-Google)



Cresta del Sabocos. Dolomías tableadas y calizas arenosas. Cretácico Sup. Paleoceno, Terciario. Biescas, Huesca. SE Hoja de Sallent. (por J. Ramón Blasco Ferna-Google)



Bueno qué, ¿te animas a venir?

Panorama desde Tendereña, Torla, Huesca. Cretácicos y Terciarios. SE Hoja de Sallent. (por Manuel Viñuales-Google)



Hay cosas.. que te dejan congelado. Si no es así y no vives allí.. háztese mirar.

Gracias a cuantos nos regalan ..
(como Wolfgang Streicher-Google)



Viendo tanta maravilla no se bastaba que se dijera lo del Pérmico, el Cretácico o el Carbonífero. ¡Qué cosas!. (por peru-google)



En Zarzuza, Huesca. (por Llorenç LI-Google)

¡Qué barbaridad para los que somos de secano!. Las montañas, los valles, las piedras, el aire, las vacas a su aire, el arroyo que corretea..



Tal vez nunca se acaba de dar las gracias a cuantos nos regalan ilusiones y belleza. Se pueden ver las piedras.. también.

En este caso en Zuriza (por juan rol-google)



*Al acabar la tarde, y tras saludar a las piedras, el bosque nos estaba aguardando para.. Que lo miraras.
Muchas gracias. (por jose miguel gimenez vera-google)*