



Trabajo Final de Máster

## MURALLAS Y TORRES DE LOS CASTILLOS DE LA PROVINCIA DE VALENCIA









UNIVERSITAT  
POLITÈCNICA  
DE VALÈNCIA

MEMORIA DEL TRABAJO FINAL DE MÁSTER

**MURALLAS Y TORRES DE LOS CASTILLOS DE LA PROVINCIA DE VALENCIA.**

Autor del Trabajo Final de Máster: Simeón Couto López

Directores académicos: Concepción López González - Jorge García Valldecabres



## Resumen

El presente Trabajo Final de Máster es fruto de la colaboración realizada desde el año 2011, como profesor del DEGA, con el equipo de investigación que ha desarrollado el proyecto de I+D "Catálogo razonado de Castillos, Fortalezas y Torres Vigía de la provincia de Valencia" concedido en convocatoria pública por la UPV, correspondiente a la convocatoria PAID-05-10, con Dña. Concepción López González como directora, y el equipo formado por los profesores D. Jorge García Valdecabres, Dña. M<sup>a</sup> Luisa Navarro García y D. Francisco Taberner Pastor.

De esta colaboración resultó mi Trabajo de Investigación del periodo formativo del Doctorado en Arquitectura, Edificación, Urbanística y Paisaje con el título *Catálogo de Castillos de la provincia de Valencia. 2012*, que, con este TFM que ahora se presenta, se revisa, actualiza y complementa con toda la documentación gráfica que aquel no incluía.

También es fruto de la tutorización y participación en los levantamientos arquitectónicos como profesor del taller XXI de TFG, *Intervención en construcciones históricas. Estudios y trabajos con valor patrimonial* de la ETSIE.

En definitiva: se trata de un riguroso trabajo de campo, levantamiento arquitectónico, documentación gráfica y catalogación de más de 80 castillos, que tiene cabida en la línea de investigación contemplada de "Patrimonio Arquitectónico: Historia, Composición y Estudios Gráficos" del programa de doctorado. Es pues, un TFM tanto de compilación, como de levantamiento, análisis y síntesis.

El objetivo general del Trabajo es extraer invariantes relativas a las murallas y torres de los castillos de la provincia de Valencia, a partir de los levantamientos gráficos específicos: el estudio metrológico y

los trazados reguladores utilizados en su diseño, de aquellos elementos que han perdurado hasta nuestros días, y que forman el recinto fortificado: lienzos de murallas y sus torres.

## Palabras clave

Catálogo, castillos, levantamiento arquitectónico, Valencia

## Summary

The present Master Thesis is the result of collaboration from the year 2011, as Professor of the DEGA, with the research team that has developed the R&D project "Catalogue Raisonné of castles, fortresses and Watchtowers from the province of Valencia" granted in public announcement by the UPV, corresponding to the PAID-05-10, call with Mrs. Concepción López González as Director, and the team formed by the professors Mr. Jorge García Valldecabres, Mrs. M<sup>a</sup> Luisa García Navarro, and Mr. Francisco Taberner Pastor.

This collaboration was my research work of the formative period of the doctoral program in architecture, construction, town planning and landscape under the title of castles in the province of Valencia. 2012, which, with this MT presenting now, is reviewed, updated and complemented with all the graphic documentation that did not include.

It is also the result of tutoring and participation in architectural surveys as professor at Workshop XXI FDA, Intervention in historic buildings. Studies and works with patrimonial value of ETSIE.

Ultimately: it is a rigorous field work, architectural survey, graphic documentation and cataloging of over 80 castles, which has place in the research referred to "Architectural Heritage: History, Composition and Graphic Studies" PhD program. It is therefore a compilation MT as architectural survey, analysis and synthesis.

The overall objective of this work is to extract invariant on the walls and towers of the castles of the province of Valencia, from specific graphics survey: metrological study and regulating lines used in their design, elements that have endured to today, and form the fortified enclosure: walls and towers.

## Keywords

Catalogue, castles, architectural survey, Valencia

## 0.- ÍNDICE GENERAL

### Documento 1: MEMORIA DEL TRABAJO FINAL DE MÁSTER

0.- Nota preliminar, VII	
1.- Objetivos, VII	
2.- Metodología, VIII	
3. Fases, X	
4. Fuentes, XIII	
5. Recursos, XVII	
6. Estado de la cuestión, XIX	
6.1. Introducción, XIX	
6.2. Los antecedentes de la recuperación y protección del patrimonio construido: Cartas del Restauo, XX	
6.3. La legislación relativa a la protección y conservación del patrimonio arquitectónico, XXII	
6.4. Antecedentes. Los catálogos existentes, XXV	
7. Desarrollo del contenido., XXVIII	
7.1. Creación de la base de datos, XXVIII	
7.2. Creación de campos de la base de datos, XXIX	
7.2.1. Identificación, XXX	
7.2.2. Situación, XXX	
7.2.3. Descripción de la fortificación, XXXI	
7.2.4. Parámetros constructivos, XXXI	
7.2.5. Intervenciones recientes, XXXII	
7.2.6. Datos jurídicos, XXXIII	
7.2.7. Bibliografía, XXXIII	
7.2.8. Panel de imágenes de emplazamiento, XXXI	
7.3. Los instrumentos de archivo y puesta a disposición de la información: el sistema de información geográfi, XXXIV	
7.4. Catálogo documental, XXXIV	
7.4.1. Planimetría de planta, XXXV	
7.4.2. Planimetría de alzado y secciones, XXXVI	
8 Consideraciones sobre los castillos valencianos, XXXVII	
8.1. Tipología de los castillos islámicos, XXXVI	
9.- Conclusiones, XL	
10.- Bibliografía, XLIII	
11. Anexo marco legal, XLVI	
12.- Agradecimientos, XLVII	



## Documento 2: ANEXO - CATÁLOGO DOCUMENTAL

Ademuz	2	Jalance	210
Ademuz_Sesga	8	Jarafuel	214
Aielo De Rugat	12	La Font D'en Carros_Rebollet	218
Albaida	20	Llombai_Aledua	222
Albalat Tarongers	24	Llutxent_Xio	230
Alfarp	28	Macastre	236
Alfauir	32	Millares_Cabas	242
Almisera	36	Millares_Corral Anton	246
Alpuente	40	Millares_El Castillito	250
Alpuente_Poyo	44	Millares_Castillo viejo	254
Andilla	48	Moixent	256
Aras De Los Olmos	52	Montesa	260
Ayora	54	Montroi	266
Benaguasil	62	Montserrat_Alcalans	272
Beniatjar_Carbonera	64	Montserrat_Castellet	274
Benifairo De La Valldigna	66	Navarres	278
Betera	70	Oliva_Santa Ana	284
Bolbaite	76	Oliva_Castellar	288
Buñol	82	Olocau_Del Real	292
Castielfabib	88	Petres_Puinera	298
Chelva	94	Quesa	304
Chelva_Torrecilla	98	Requena	308
Chera	102	Requena_Sardineros	314
Chiva	110	Rotova_El Borro	316
Chulilla	114	Sagunt	320
Cofrentes	122	Sagunt_Agua Fresca	324
Corbera	128	Sagunt_Carcel	328
Cortes De Pallas_Otonel	132	Segart	334
Cortes De Pallas_Pileta	136	Serra_Alto Del Pino	338
Cortes De Pallas_Xirel	142	Sot De Chera	350
Cortes De Pallas_Ruaya	152	Sumacarcer	354
Cullera	156	Titaguas_La Cabrera	358
Domeño	160	Torres Torres	360
Dosaguas_Vilaragut	166	Tous	366

Dos Aguas_Madrone	174
El Palomar_Carricola	178
El Puig	182
Enguera	186
Estivella_Beselga	196
Gandia_Gandia_Bairen	200
Gestalgar	204

Tuejar	370
Turis	372
Vallada_La umbría	380
Vilamarxant	384
Villalonga	386
Villanueva De Castellon_Senyera	390
Xativa	394



## 0.- Nota preliminar

El presente Trabajo Final de Máster es fruto de la colaboración realizada desde el año 2011, como profesor del DEGA, con el equipo de investigación que ha desarrollado el proyecto de I+D "Catálogo razonado de Castillos, Fortalezas y Torres Vigía de la provincia de Valencia" concedido en convocatoria pública por la UPV, correspondiente a la convocatoria PAID-05-10, con Dña. Concepción López González como directora, y el equipo formado por los profesores D. Jorge García Valldecabres, Dña. M<sup>a</sup> Luisa Navarro García y D. Francisco Taberner Pastor.

De esta colaboración resultó mi Trabajo de Investigación del periodo formativo del Doctorado en Arquitectura, Edificación, Urbanística y Paisaje con el título *Catálogo de Castillos de la provincia de Valencia. 2012*, que, con este TFM que ahora se presenta, se revisa, actualiza y complementa con toda la documentación gráfica que aquel no incluía.

También es fruto de la tutorización y participación en los levantamientos arquitectónicos como profesor del taller XXI de TFG, *Intervención en construcciones históricas. Estudios y trabajos con valor patrimonial* de la ETSIE.

En definitiva: se trata de un riguroso trabajo de campo, levantamiento arquitectónico, documentación gráfica y catalogación de más de 80 castillos, que tiene cabida en la línea de investigación contemplada de "Patrimonio Arquitectónico: Historia, Composición y Estudios Gráficos" del programa de doctorado. Es pues, un TFM tanto de compilación, como de levantamiento, análisis y síntesis.

## 1.- Objetivos

El objetivo general del Trabajo es extraer invariantes relativas a las murallas y torres de los castillos de la provincia de Valencia, a partir de los levantamientos gráficos específicos: el estudio metrológico y los trazados reguladores utilizados en su diseño, de aquellos elementos que han perdurado hasta nuestros días, y que forman el recinto fortificado: lienzos de murallas y sus torres.

Este objetivo general se desarrolla a través de una serie de objetivos específicos:

1. Estudiar las fuentes documentales.
2. Documentar gráficamente los castillos que aún perduran, y cuyas estructuras permiten los análisis gráficos mediante levantamiento manual y fotogramétrico.
3. Actualizar el catálogo de castillos de la provincia de Valencia y complementarlo con la documentación gráfica elaborada a partir del levantamiento arquitectónico.
4. Determinar las características geométricas y metrológicas de los castillos levantados, que permitan establecer una cronología de los elementos, formalizando una ficha de catalogación para cada uno.
5. Estudiar y establecer una comparativa de invariantes.
6. Extraer las conclusiones relativas a los análisis anteriormente realizados.

## **2.- Metodología**

El método de trabajo ha consistido en un primer análisis documental de los catálogos existentes, así como de las fuentes relacionadas. El vaciado de toda esa información se ha ordenado mediante la elaboración de una ficha previa a través de una hoja de cálculo Excel, donde se agrupan todos los datos disponibles de cada castillo.

Una vez contrastadas las fichas de datos, y dada la gran variedad de elementos relacionados con el patrimonio militar: torres vigía, torres de alquería, villas o recintos amurallados, alquerías fortificadas, castillos palacio o residenciales fortificados, y los propios castillos —192 BIC's según



la Direcció General de Patrimoni Cultural de la Conselleria d'Educació, Cultura i Esport—, se ha acotado el ámbito de este catálogo —82 elementos— principalmente, al castillo medieval en el que aún pudieran reconocerse sus murallas y torres en estado primigenio, aunque esa caracterización medieval, en la mayoría de los casos, se ha transformado por las intervenciones y usos posteriores hasta épocas recientes.

A continuación se ha diseñado una ficha de catalogación y una base de datos que recogiera la información ya existente, a la que se ha añadido otros campos que no habían sido recogidos hasta el momento, y se consideran importantes para que una completa catalogación.

Posteriormente, se ha organizado el trabajo de campo para la verificación de los datos y el estado constructivo de los edificios in situ y se han realizado las visitas para el levantamiento arquitectónico de croquis y la toma de fotografías sobre los elementos existentes; reportajes fotográficos y toma de datos relativa a la organización espacial, características constructivas y nivel de deterioro.

La fase siguiente de análisis se fundamenta en el dibujo y puesta a escala del trabajo de campo, mediante CAD y otros programas de restitución fotogramétrica, para extraer conclusiones metrológicas y geométricas. Los planos de planta, alzado y sección acompañan a la ficha de catalogación.

Con la interpretación de los dibujos de planos y reconstrucciones, así como con el estudio comparativo, se expondrán las conclusiones relativas al trazado, la técnica constructiva empleada, la evolución morfológica, y su paulatina desaparición, dando como resultado el presente Trabajo Final de Máster.

### 3. Fases

La primera fase ha consistido en un proceso de anamnesis, relativa al análisis documental. Aborda la bibliografía que se cita al final de este trabajo como medio para comprender el marco histórico, los aspectos tipológicos y constructivos, y los medios y técnicas militares de aquel momento.

También, se han estudiado los catálogos existentes hasta la fecha, que se mencionan en el apartado de Fuentes, siendo el más riguroso, y el que ha orientado nuestro trabajo el Catálogo de Bienes Inmuebles de la Comunidad Valenciana de la Consellería d'Educació, Cultura i Esport. Los catálogos son fuentes vivas, testimonio de su tiempo, que nos permiten conocer la evolución cronológica que han tenido los castillos.

La segunda fase ha supuesto la organización y confrontación de toda la información recabada, ordenándola por municipios. Dada la enorme cantidad de elementos y la disparidad de información, así como la dificultad de localización de algunos de ellos, ha sido en esta fase donde se han puesto los límites al tipo de construcción militar que iba a ser analizada, centrándose, como ya hemos comentado, en los castillos medievales en los que aún pudieran reconocerse sus murallas y torres en estado primigenio. Se han analizado las fotografías aéreas y la cartografía disponible para poder ubicarlos y preparar la visita. Los restos observados en las visitas posteriores, escasos en muchos casos, redujeron el número inicial de levantamientos a la cifra de 50.

Fueron descartados del catálogo los recintos amurallados, castillo-palacio, torres vigía de costa, torres de alquería aisladas ya restauradas, y, en general, aquellos de escasos restos o muy transformados por los usos o restauraciones posteriores que no evocaran su imagen primigenia. Alguno ha podido quedar pendiente de ser incluido, aunque su tipología queda ampliamente tratada en este Trabajo.

La tercera fase ha supuesto el trabajo de campo para la verificación de los datos y el estado constructivo de los edificios in situ. Se ha podido constatar la evolución del deterioro por el abandono y el paso del tiempo en la mayoría de ellos. La escasa accesibilidad, la vegetación o los derrumbes han complicado la toma de datos, y muchos de los restos se encuentran bajo tierra. Dentro del equipo en el que he participado, mis visitas fueron a los castillos de Ademuz, Bolbaite, Buñol, Castielfabib, Chiva, Chelva, La Torrecilla\_ Chelva, Chulilla, Cofrentes, Xirel\_Cortes de Pallás, Enguera, Beselga\_Estivella, Bayren\_Gandía, Montesa, Navarrés, Carrícola\_El Palomar, El Puig, Requena, Sagunt, Segart, Serra, Sesga\_Ademúz y Sot de Chera.

La pretensión inicial fue la de recabar la máxima información posible, de manera que el trabajo de campo contuviera abundante documentación gráfica: reportaje fotográfico, plano de situación y emplazamiento, croquis y levantamiento de planos: plantas, alzados, secciones y estudio de la patología. Toda esa información, junto con la documentación escrita recabada en la primera fase, como son: identificación, situación, descripción de la fortificación, parámetros constructivos, intervenciones recientes, datos jurídicos y bibliografía referente a cada castillo analizado, supusieron una enorme labor y un lento proceso de catalogación.

En la cuarta fase se desarrolló el trabajo de gabinete, con la puesta a escala de la documentación recabada. Muchos de los alzados se han podido restituir mediante fotogrametría y software, lo que ha posibilitado obtener medidas en altura de todos sus elementos.

En el caso de aquellos castillos en los que existía levantamiento previo documentado, se ha realizado la labor de revisión y contraste con los datos recabados in situ, para su compilación y unificación gráfica con el resto de planos.

En la quinta y última fase se ha elaborado una base de datos informatizada mediante el programa Microsoft Access, en la que se ha

diseñado una ficha genérica cumplimentada en cada caso según los condicionantes y características propias de cada edificio estudiado. Esta ficha contiene las siguientes áreas de información, y sus respectivos campos:

- Identificación: Municipio, Comarca, Denominación y Otra denominación.
- Situación: Localización, Coordenadas SIG x, Coordenadas SIG y, Accesibilidad, Localización histórica y Ruta de acceso.
- Descripción de la fortificación: Tipología, Descripción.
- Parámetros constructivos: Clasificación (según su origen), Conservación y Construcción.
- Intervenciones recientes: Nº de expediente de la Generalitat y Descripción del proyecto.
- Datos jurídicos: Declaración, Nº de anotación del Ministerio, Fecha de anotación Ministerio y publicación en el BOE.
- Bibliografía.

La base de datos Access permite manipular los datos filtrándolos u ordenándolos según las consultas pertinentes, lo que resulta de gran ayuda a la hora de manejar tanta información. También se ha elaborado un formulario que permite la introducción de nueva información o actualización de la misma siguiendo un protocolo de datos que guarde una coherencia global del documento.

Se desarrolla el contenido detallado de cada uno de los apartados en el capítulo "La base de datos".

Es así como se ha podido abordar el documento que aquí se entrega para que tenga una formalización lo más completa posible, coherente y con el grado de consistencia adecuado.

#### 4. Fuentes

Existen cuatro tipos de fuentes documentales según su procedencia, sobre las que se ha apoyado la elaboración de este trabajo:

##### 1.- Fuentes bibliográficas.

Son las fuentes relativas al marco histórico en el que fueron construidos los castillos de la provincia de Valencia; se quiere enfatizar esta fuente como medio para comprender tanto el marco histórico, como los aspectos tipológicos y constructivos, y los medios y técnicas militares de aquel momento.

En este sentido cabe destacar la bibliografía del historiador Pedro López Elum, que además de realizar un inventario de los castillos de la Comunidad Valenciana, propone unas rutas históricas de control del territorio que han quedado reflejadas en el presente trabajo<sup>1</sup>. Es un inventario que aporta mucha información de archivo histórico, fotografías, técnicas constructivas y cuestiones sobre la métrica empleada, pero que carece de planimetría. Fue esta una de las razones que me inspiró en la confección del presente Trabajo.

##### 2.- Fuentes archivísticas: Inventarios y catálogos

Las principales fuentes han sido los propios catálogos existentes, siendo el más riguroso, y el que ha orientado este trabajo, el Catálogo digital del Servicio de Patrimonio Arquitectónico y Medioambiental de la Conselleria d'Educació, Cultura i Esport<sup>2</sup>. El acceso a este catálogo es libre, y permite el filtrado de búsquedas circunscrito a la provincia de Valencia y al ámbito de edificios militares, mostrando los datos ordenados alfabéticamente por municipios, con un total de 192 registros, que incluyen recintos amurallados

---

<sup>1</sup> López Elum, Pedro: *Los castillos valencianos en la Edad Media. (Materiales y técnicas constructivas)*. Dos volúmenes. Biblioteca Valenciana, Dirección General del Libro, Archivos y Bibliotecas. Conselleria de Cultura i Educació, Generalitat Valenciana. Valencia, 2002. Volumen I: 279 págs., Volumen II: 256 págs.

<sup>2</sup> [www.cult.gva.es/dgpa/bics/bics.asp](http://www.cult.gva.es/dgpa/bics/bics.asp)



y torres vigía los cuales no han sido considerados en este trabajo, como habíamos comentado. La consellería dispone de los expedientes relativos a los castillos, donde se incorporan informes, estudios previos y proyectos de intervención.

Otro inventario importante es el realizado por José Antonio Ruibal Gil, en el que, a modo de listado, considera el nombre del castillo, municipio en el que se ubica, clasificación IBI (International Burgen Institute), tipología, emplazamiento y conservación. El inventario de fortificaciones es muy completo, pero sin embargo es muy escueto en el contenido.

También es de destacar el inventario que presenta Amparo Ariño Pineda en su tesis doctoral<sup>3</sup> de 1990. En este inventario se realizan unas descripciones más centradas en el aspecto histórico del edificio, aunque es de gran interés el testimonio fotográfico que lo ilustra para comprobar la evolución en el tiempo de los castillos, transcurridos más de 20 años.

### 3.- Fuentes audiovisuales

En cuanto a las fuentes audiovisuales, se han analizado las imágenes aéreas procedentes del geoportal Terrasit del Institut Cartogràfic Valencià<sup>4</sup>, las que contiene el visor SIGPAC<sup>5</sup> de la página web del Ministerio de Agricultura y el visor Iberpix<sup>6</sup> del Ministerio de Fomento, cuyas imágenes ortofotos pertenecen al Instituto Geográfico Nacional, en el marco del Plan Nacional de Ortofotografía Aérea Española (PNOA). Todos ellos permiten localizar por coordenadas las posiciones castrales, así como visualizar la cartografía topográfica y otras opciones de utilidad. En Terrasit,

<sup>3</sup> Ariño Pineda, Amparo: *Estudio Histórico, estilístico y comparativo de los castillos y restos de arquitectura militar de defensa en Valencia y su entorno*. Valencia 1990 (Tesis Doctoral).

<sup>4</sup> [www.icv.gva.es/](http://www.icv.gva.es/)

<sup>5</sup> <http://sigpac.mapa.es/fega/visor/>

<sup>6</sup> <http://www.ign.es/iberpix2/visor/>

disponemos de Visor 2D y 3D, y se pueden descargar las cartografías e imágenes.

La información que aportan estas fuentes ha resultado muy útil para poder ubicar los castillos geográficamente, permitiendo una cuidada descripción del parámetro "Ruta de acceso" de la ficha de este catálogo, y la georreferenciación mediante las coordenadas recogidas en el parámetro SIG x- SIG y, que permiten el uso de la tabla de Access y todo su contenido en un programas SIG.

También se ha consultado los vuelos fotogramétricos de la fototeca virtual del Centro Nacional de Información Geográfica; permite ver vuelos aéreos antiguos; aunque los castillos se reconocen escasamente, sí permite contrastar su entorno urbano o natural con la actualidad, aunque su información no ha sido relevante para este Trabajo.<sup>7</sup>

#### 4.- Fuentes de Internet

Existen diversas páginas web relacionadas con los castillos, la mayoría de ellas con escaso rigor científico por lo que han sido desestimadas para el contenido de este trabajo, aunque sus reportajes fotográficos han sido contrastados.<sup>8</sup>

Sí ha sido de gran utilidad la consulta de páginas de mapas interactivos como Bing Maps, Google Maps y la descarga del programa Google Earth; el contraste entre ellas permite obtener la imagen aérea más actual; la primera permite la visualización fotográfica a vista de pájaro de los cuatro puntos cardinales sobre el objeto, lo que ha permitido, en algunos casos

---

<sup>7</sup> <http://fototeca.cnig.es/>

<sup>8</sup> [www.castillosnet.org](http://www.castillosnet.org)

[www.guiacastillos.com/castillos/Valencia](http://www.guiacastillos.com/castillos/Valencia)

<http://castilloscomunidadvalenciana.com/>

localizar las ruinas del castillo. La segunda enlaza la vista aérea con fotografías y la tercera permite la visualización 3D sobre el territorio.<sup>9</sup>

#### 5.- Castillos

El propio edificio constituye la fuente principal y primigenia para el estudio, análisis y conocimiento del edificio. El dibujo es el método de análisis más completo que podemos utilizar para conocer un edificio<sup>10</sup>, dejando testimonio de ello a través de la planimetría que acompaña el trabajo.

<sup>9</sup> <http://www.bing.com/maps/>

<https://www.google.es/maps/>

<sup>10</sup> ALMAGRO GORBEA, ANTONIO; *Levantamiento arquitectónico*. Ed. Universidad de Granada. 2004, p. 30.

## 5. Recursos

Para acometer el presente Trabajo Final de Máster, se ha empleado los recursos imprescindibles para su tratamiento informático: ordenador, impresora, escáner y plotter. En el trabajo de campo, ha resultado necesaria la utilización del material habitual para toma de datos: tablero, papel para croquis, plomada, instrumentos de dibujo e instrumentos manuales de medida, así como cámara fotográfica digital y niveleta láser.

Los medios utilizados han sido suficientes para alcanzar los objetivos planteados; instrumentos más precisos como teodolito, estación total o 3D scanner no han sido necesarios, pues los resultados que ofrecen son más propios de una planimetría exhaustiva vinculada al trabajo de Estudios Previos para la intervención, lo cual excede del ámbito de este trabajo.

No obstante, sí se ha utilizado, en algunos casos, software de restitución fotográfica para la obtención de los alzados mediante ortofotos y obtener las medidas de altura, donde el acceso era complicado.





## 6. Estado de la cuestión

### 6.1. Introducción

Durante la Edad Media en la Península Ibérica confluyen y conviven la cultura islámica y la cristiana. La arquitectura que se desarrolla durante los siglos XIII y XIV tiene unas características propias donde se recogen las formas de construir de ambas culturas. No se puede hablar de un estilo propio<sup>11</sup>, sino de una manera de construir doblemente influenciada que convierte los castillos de la época medieval en una arquitectura de incalculable valor patrimonial.

Las influencias orientales llegan por dos vías: La Vía Norte, a través de las nuevas tecnologías aprendidas durante las cruzadas; y la Vía Sur, a través del norte de África, mediante las diferentes invasiones de tribus islámicas que se introducen en la Península. Esta arquitectura *oriental* se mezcla con la forma de construir *occidental*.

La Comunidad Valenciana, por su situación fronteriza durante la conquista de Jaime I en el siglo XIII, posee un amplio patrimonio de castillos (Fig. 1) que, en su mayoría, se encuentran en desuso y en grave estado de conservación.

La mayor parte de los castillos analizados tiene su origen en época islámica, y muchos de ellos han sufrido transformaciones posteriores, ya en época cristiana.



Fig. 1: Localización de los castillos en la provincia de Valencia.

<sup>11</sup> Perouse de Montclos distingue entre “estilo” y “manera” o “guiso” refiriéndose a formas de pensar y construir frente a la visión segmentaria propia de los estilos.

## 6.2. Los antecedentes de la recuperación y protección del patrimonio construido: Cartas del Restauo

La atención y cuidado por la preservación de los monumentos<sup>12</sup> se ha ido ampliando con el paso de los años, hasta incluir la protección de su entorno, considerando este como el ámbito donde está emplazado.

Estos cambios en el concepto de patrimonio<sup>13</sup>, se han venido plasmando en diversos documentos específicos, que versan sobre las normas para la protección de las ciudades históricas y sus cascos urbanos. El primero de estos documentos fue la Carta de Quito de 1967, que abordaba la problemática de los centros históricos.

En España, la legislación aborda los centros históricos desde una óptica más amplia bajo la figura de conjunto histórico que es una de las cinco categorías en que la Ley de Patrimonio Histórico Español, divide los Bienes de Interés Cultural, dando cabida a espacios con edificios en ruina, como es el caso de nuestros castillos.

Una oportunidad de garantizar la supervivencia de este patrimonio es mediante su conservación e intervención y puesta en valor.

En el tema de la conservación e intervención en edificios, se han sucedido diversas etapas con diferentes sensibilidades o maneras de hacer; No resulta fácil adaptar los edificios históricos a los usos modernos e incluso la denominación dada por los agentes que intervienen es imprecisa sobre el alcance de la intervención: renovación, restauración, recuperación, consolidación, rehabilitación, conservación, restitución, remodelación, repristinación, etc.

La *consolidación* era la labor más extendida en las intervenciones que se realizaban hasta finales del siglo XX en el tipo de construcciones que nos

<sup>12</sup> Monumentos: son aquellos bienes inmuebles que constituyen realizaciones arquitectónicas o de ingeniería, u obras de escultura colosal siempre que tengan interés histórico, artístico, científico o social (LPHE. Art. 15.1)

<sup>13</sup> Patrimonio (Carta de Cracovia 2000): Es el conjunto de las obras del hombre en las cuales una comunidad reconoce sus valores específicos y particulares y con los cuales se identifica.

ocupa, dado el tipo de material y el sistema constructivo con el que están ejecutados, normalmente tapial de tierra o piedra, y por los escasos restos existentes. Las intervenciones tenían como misión evitar la pérdida irreversible de los elementos más singulares.

En la última década la tendencia está cambiando, y aunque son escasos los ejemplos por la fuerte inversión necesaria, se tiende a la restauración, para que el inmueble pueda ser visitado y comprendido como el edificio que fue, la puesta en valor como atractivo turístico parece ser la tendencia dominante aunque también tiene un trasfondo sociológico en la elevación de la autoestima al recuperar el castillo como símbolo de su historia. Como ejemplos podemos citar el castillo de Cofrentes, Carrícola\_El Palomar, Montesa o Sot de Chera.

A nivel histórico, fue a principios del siglo pasado cuando se tomó plena conciencia de la necesidad de conservar el patrimonio arquitectónico. Ello provocó la redacción de numerosos textos que trataban de regular la actividad de conservación y restauración.

En el siglo XIX, los principios de la actividad restauradora, son descritos en las teorías del arquitecto y escritor francés Viollet-le Duc (1814-1879), o del escritor y crítico de arte inglés John Ruskin (1819-1900), aunque los más valiosos son los contenidos en el discurso del arquitecto italiano Camillo Boito (1836-1914), en el III Congreso de Ingenieros y Arquitectos (Roma 1883).

No obstante, estos documentos eran insuficientes para afrontar la realidad histórica de la primera mitad del siglo XX, a consecuencia de las dos guerras mundiales, que provocaron la destrucción de gran parte del patrimonio europeo, por lo que fue necesario redactar un conjunto de textos normativos a nivel internacional que se ocupasen del patrimonio, su conservación y los cambios en su concepto y definición.

El primero de estos documentos fue la Carta de Atenas de 1931, y más tarde la Carta de Venecia de 1964. Estas Cartas, sirvieron de base para otros documentos de carácter continental como la Carta Europea de Patrimonio Arquitectónico de Bruselas de 1975, o la Declaración de Amsterdam del mismo año. La Carta de Cracovia 2000, mantuvo los

criterios de la Carta de Venecia pero enfocados a la pluralidad de valores, diversidad cultural y evolución de la sociedad, todo ello a consecuencia de la unificación europea.

Estos textos contienen definiciones, medidas legales, declaraciones, modelos de actuación, conclusiones, etc. encaminados a unificar criterios de intervención, es decir, reúnen todo lo necesario para garantizar la riqueza colectiva del patrimonio mundial, orientando los criterios para propiciar la puesta en valor de los edificios.

### **6.3. La legislación relativa a la protección y conservación del patrimonio arquitectónico**

La voluntad por parte de los organismos públicos de abordar su restauración lleva aparejada la necesidad de establecer una base de datos en la que figure, de forma actualizada, el estado real de las estructuras que conforman dichas edificaciones.

El primer intento de inventariar y proteger los inmuebles históricos en el siglo XX lo constituye el *Real Decreto de 1 de junio de 1900* por el cual el Ministerio de Instrucción Pública encargaba la elaboración de un *Catálogo Monumental y Artístico de la Nación* realizado por provincias.

La precaria protección otorgada a los inmuebles hizo necesaria una nueva normativa, que fue promulgada en 1915 con el título de *Ley de Conservación de monumentos arquitectónico-artísticos*. Entre sus principales aciertos estuvo el de establecer la catalogación como base para la aplicación de la ley, sumándose de esta manera a las corrientes europeas. Hasta ese momento los inventarios de monumentos efectuados en España habían sido muy escasos y aleatorios; en las dos décadas siguientes se incrementará el ritmo de declaraciones de monumentos.

En 1933 se promulgaba la *Ley de Patrimonio Artístico Nacional* que recogía conceptos y criterios innovadores, muchos de ellos emanados de la *Carta de Atenas de 1931*, declarando protegidos más de setecientos monumentos repartidos por toda la geografía española. También mejoró los procedimientos de catalogación y trató de dar un aire sistemático al

proceso, pero todo el patrimonio que no estaba incluido en el catálogo quedaba desprotegido, incluyendo la mayoría de castillos y fortalezas. Lo más resaltable de esta Ley es que reconocía la obligatoriedad jurídica de proteger y enriquecer los bienes culturales al margen de decisiones gubernamentales.

Sin embargo, el esfuerzo normalizador que hizo posible la Ley se fue agotando en los diversos gobiernos hasta que, al formarse el primer Gobierno del Frente Popular, se dictó la segunda gran norma de Patrimonio Histórico de la Segunda República, el *Reglamento para la aplicación de la Ley del Tesoro Artístico Nacional* aprobado por *Decreto de 16 de abril de 1936* (G.M., núm. 108, de 17 de abril de 1936) y entre otras materias regulaba el inventario del Patrimonio Artístico y la difusión de la cultura artística.

Tras la Guerra Civil y los difíciles años de la autarquía, el estado general de las fortalezas históricas españolas era de avanzado deterioro. La mayoría estaban ruinosas y muchas se usaban como cantera, ya que la ley no las protegía al no figurar en el catálogo. Por ello el Gobierno promovió la publicación de una ley específica para su protección: *El Decreto de 22 de abril de 1949 sobre protección de castillos españoles*, expedido por el Ministerio de Educación Nacional (B.O.E. 5-5-1949) que asumía la responsabilidad de evitar las intervenciones que alterasen su carácter o que favorecieran su derrumbamiento, y se hacía responsable a los ayuntamientos en los cuales se encontrase el edificio, de todo daño que pudiera sobrevenirles. Asimismo se establecía la figura de *Arquitecto Conservador* para atender a la vigilancia y conservación del monumento.

La preocupación por la conservación de las fortalezas españolas se vuelve a apreciar con la entrada en vigor de la *Ley 16/1985 del Patrimonio Histórico Español*, que define la categoría de *Bien de Interés Cultural (B.I.C.)* como figura de máxima protección legal y se la aplica a todos los castillos de España: Esta Ley consiguió agrupar en un solo texto la normativa dispersa, incorporó nuevos criterios adaptados internacionalmente para la protección de los Bienes Históricos y Culturales y estableció un reparto de competencias entre el estado y las Comunidades Autónomas.

No obstante, continua la indefinición del Decreto de 1949 al mantener una mera protección genérica de todos los castillos, que en la práctica no ha sido efectiva en todos los casos, al existir edificaciones donde se plantean dudas sobre si son considerados propiamente castillos, si bien tal denominación se ha atribuido generosamente a cualquier elemento de la arquitectura defensiva histórica de nuestro país.

Asimismo, se mantuvo la indefinición sobre la protección de los entornos, sin especificarse su delimitación. En la práctica, los entornos de los castillos están desprotegidos, ya que la legislación anterior a 1985 no preveía la delimitación de dicho entorno, requisito imprescindible para legitimar la actuación de los poderes públicos.

Tampoco llegó a utilizarse la figura del *Arquitecto Conservador*, que debía designarse, con arreglo al art. 3º del Decreto, que deberían ostentar la misma categoría que los Arquitectos de Zona del Patrimonio Artístico Nacional, ni a realizarse por la dirección General de Bellas Artes "el inventario documental y gráfico lo más detallado posible de los castillos existentes en España" según indicaba el decreto de 22 abril 1949.<sup>14</sup>

El Estatuto de Autonomía de la Comunidad Valenciana. (Ley Orgánica 5/1982, de 1 de julio) en su artículo 31, atribuye a la Generalitat Valenciana competencia exclusiva sobre el patrimonio histórico, artístico, monumental, arquitectónico, arqueológico y científico de la comunidad. En base a dicha competencia se promulgó en 1998 la *Ley del Patrimonio Cultural Valenciano*, que junto con sus diversas ampliaciones y modificaciones<sup>15</sup> constituyen hoy el marco legal de la conservación, difusión y fomento de nuestro patrimonio cultural.

#### **6.4. Antecedentes. Los catálogos existentes**

<sup>14</sup> El marco legal básico estatal se recoge en el Anexo correspondiente.

<sup>15</sup> El marco legal básico autonómico se recoge en el Anexo correspondiente.

En este campo de investigación hemos citado el importante trabajo realizado por el historiador Pedro López Elum. Los resultados obtenidos han sido puestos de manifiesto en el libro de dos tomos titulado *Los castillos valencianos en la Edad Media*. Es un libro que aglutinan aspectos culturales, históricos y constructivos relativos a los castillos valencianos, con referencias de archivo y fotografías de los más significativos. Otro título del mismo autor, que lo complementa, es *Estudio y funciones de los castillos valencianos en el paso del mundo islámico al cristiano y su incidencia tras la conquista del siglo XIII*.

Asimismo, existe la ya citada tesis doctoral, en el apartado de Fuentes, realizada por Amparo Ariño Pineda, titulada "Estudio Histórico, estilístico y comparativo de los castillos y restos de arquitectura militar de defensa en Valencia y su entorno".

También existe una tesis doctoral titulada *La torre árabe observatorio. Tipología Arquitectónica*, del año 2008, cuyo autor es Pablo Rodríguez Navarro. Recoge en forma de catálogo la tipología de torre de alquería de

la provincia de Valencia, incluyendo planimetría exhaustiva y estudio metrológico. La mayoría de torres que incluye no se han reflejado en este Trabajo por estar ya catalogadas y dar así prioridad a los castillos de los que no existe aún planimetría. No obstante sí se recoge alguna de ellas como testimonio de su tipología.

La trascendencia de la catalogación de los castillos queda demostrada en los últimos congresos organizados por ICOFORT, donde se han presentado comunicaciones relativas a las investigaciones que se están llevando a cabo en Europa, fundamentalmente en Italia y España, en el campo de la castellología. Se ha podido constatar que son numerosos los equipos de investigación preocupados por catalogar este tipo de monumentos.

Como se ha citado anteriormente, las principales fuentes han sido los propios catálogos existentes, siendo el más amplio y riguroso, y el que ha orientado este trabajo el Catálogo del Servicio de Patrimonio Arquitectónico y Medioambiental de la Consellería d'Educació, Cultura i Esport. (Fig. 2)

El screenshot muestra una interfaz web con un menú de navegación a la izquierda que incluye: Bienes Patrimoniales de la C.V., Bienes Inmuebles de la C.V., Sistema Valenciano de Inventarios, Museos Comunidad Valenciana, Agudas, Publicaciones, Personal y centros dependientes, Inf. jurídico-administrativo, Enlaces de interés. El contenido principal es un encabezado "LLISTAT BIC's / LISTADO BIC's" seguido de una tabla con tres columnas: Municipio/Municipio, Denominació/Denominación y Localització/Localización. A la izquierda de la tabla hay una imagen de un castillo con la leyenda "Candidatura Patrimonio Inmaterial de la Humanidad".

Municipio/Municipio	Denominació/Denominación	Localització/Localización
ADEMUZ	Castillo de Ademuz	Cerro cercano al municipio
ADSUBIA	Castillo de Foma	Tossal cercano a la Villa
ADSUBIA	Muralla del Poble ibérico de La Moleta	La Moleta Nova
AGOST	Castillo de Agost	Cerro cercano a la población
AGOST	Castillo de la Murta	Paraje de la Murta
AGREG	Castillo de Agres	Cima en la vertiente norte de la sierra de Mariola
AGRES	Torre Atalaya	Cerro elevado
AIELO DE MALFERIT	Castillo Palacio de Aiello de Malferrit	Plaza de la Constitución, 4
AIELO DE RUGAT	Castillo de Rugat	Cerro junto a la población
AIGÜES	Castillo de Aigües	Cerro Cabeço d'Or
AÍN	Castillo de Benalí	Al pie del pico de Espadán
ALACANT / ALICANTE	Castillo de San Fernando	Monte Tossal
ALACANT / ALICANTE	Castillo de Santa Bárbara	Monte Benacantil
ALACANT / ALICANTE	Conjunto Histórico Artístico Isla de Tabarca	
ALACANT / ALICANTE	Muralla ibérica del Cerro de las Balsas	Cerro de las Balsas

Fig. 2: Catálogo de Consellería.

FITXA BIC's / FICHA BIC's	
Código:	46.09.001-008
Municipio:	ADEMUZ
Comarca:	EL RINCÓN DE ADEMUZ
Provincia:	VALENCIA
Denominación:	Castillo de Ademuz
Otra denom.:	Castillo de Santa Bárbara
Localización:	Cerro cercano al municipio
Época:	
Uso primitivo:	Defensivo
Uso actual:	
Estilo:	Arquitectura Medieval
Tipología:	Edificios militares - Castillos
DATOS JURÍDICOS	
Estado:	Declaración genérica
Categoría:	Monumento
Anotación M°:	R-I-61-0010912
F. Anotación:	24/10/2002
DESCRIPCIÓN:	
<p>Fue conquistada por Pedro II de Aragón en 1210 aunque volvería al poder musulmán poco tiempo después. Finalmente sería reconquistada por Jaime I en 1259, que la reservó para la Corona. Durante 1319 la Orden de Montesa, pese a no tener ningún tipo de jurisdicción, estableció una Encomienda en la comarca. De época medieval han sido recogidos, en la ladera de Levante, fragmentos cerámicos, con decoración geométrica pintada de rojo, cuerda seca, vioriada y un fragmento de tazón de pintura azul. También se recogieron varios fragmentos de cerámica a mano sin decoración y un hachita de piedra negruzca. En el siglo XVII la población fue víctima de un fuerte terremoto que derribó la iglesia y cuarenta casas más. Los lienzos de las murallas y los torresones del castillo que habían sido consolidados con suntuosidad en la pendiente del monte, según nos dice el obispo Gualaldá que visitó el Rincón después del sismo, fueron destruidos: "quae in lato montis fastigio magnificentius erant constructa, monte illo in profundam vallem dilapso in ciadis suae funestissima strage". Cavaniiles en sus Observaciones sobre la Historia Natural, Geografía, Agricultura, Población y Frutos del Reyno de Valencia de 1797 nos cuenta su subida al castillo y la deliciosa vista que desde allí se observa, pero no nos indicaba el estado del mismo: "Casi todas (las casas) gozan de la deliciosa vista que el Turia y campos inmediatos les presentan, pero el sitio más ventajoso para disfrutarla es el castillo, situado en la cumbre del cerro. Subi a él y quando admiraba la hermosura de aquel recinto pintoresco. " Durante las guerras carlistas Ademuz fue ocupada en repetidas ocasiones por las tropas del Pretendiente. En 1837 fue escenario de un importante enfrentamiento entre la partida de El Serrador y el ejército. Se levanta sobre la parte meridional del casco urbano y el río Boliques, que quedan a sus espaldas. Se conoce que el castillo poseía numerosos lienzos y torresones, en la actualidad se aprecian algunos restos. Dentro del recinto amurallado se encuentran las ruinas de la ermita de Santa Bárbara, mencionada a mediados del siglo XVIII por el erudito Castañeda Alcover en sus Relaciones Geográficas, aunque no por Cavaniiles a pesar de que éste subió al castillo. En todo caso, debió construirse con posterioridad al terremoto de Ademuz (1656), entre finales de este siglo.</p>	




Fig. 3: Ejemplo de ficha Bic's

Sin embargo, sigue sin existir un catálogo exhaustivo de los castillos y fortalezas de la Comunidad Valenciana en el que se contemplen aspectos relativos al estado de conservación, la construcción, grado de protección, localización y urgencia de la consolidación. Con este catálogo se pretende subsanar esta laguna existente en el conocimiento de los castillos pertenecientes a la provincia de Valencia y que la legislación ha demandado desde hace tanto tiempo.

Al través del listado de BIC's, podemos acceder a la información. Aparece un primer listado, donde se muestran tres parámetros: Municipio, Denominación y Localización. Los tres han sido incluidos en nuestro catálogo. Se ha concretando el apartado de Localización con una definición más precisa.

Además se ha añadido un nuevo parámetro denominado "Ruta de acceso". Para determinar la información de este parámetro, aparentemente tan sencillo y que en algunos municipios era desconocido por el propio Ayuntamiento, se ha realizado un análisis de la cartografía y de las fotografías aéreas, para redactar brevemente la ruta que explique cómo acceder a estos inmuebles.

Si accedemos a la información individualizada de cada castillo, encontramos, en forma de ficha, toda la información del BIC de que se dispone (Fig. 3). Además de los tres parámetros citados anteriormente, que vuelven a aparecer, incluye:

- |                     |                     |                 |
|---------------------|---------------------|-----------------|
| - Código (X)        | - Uso primitivo (X) | - Categoría (X) |
| - Comarca           | - Uso actual (X)    | - Anotación M°  |
| - Provincia (X)     | - Estilo (X)        | - F. Anotación  |
| - Denominación      | - Tipología (X)     | - Descripción   |
| - Otra denominación | Datos jurídicos:    |                 |
| - Época (X)         | - Estado            |                 |



Todos han sido incluidos en nuestro catálogo, excepto los indicados con (X): en cuanto al Código, por entender que es una ordenación interna del Servicio; en cuanto a la Provincia, por tratarse de un catálogo sólo de la provincia de Valencia; en cuanto a la Época, por ser un dato impreciso; en cuanto a Uso primitivo y actual, por tratarse de uso defensivo en la gran mayoría de ocasiones y por ser pocos los que están en uso; en cuanto al Estilo, por tratarse de castillos que corresponden al mismo marco temporal entre los siglos XIII y XIV; en cuanto a la Tipología, por tener todos la consideración de castillo; y en cuanto a Categoría, todos los castillos tienen la consideración de Monumento, por lo que se ha eliminado este parámetro en aras de la claridad y simplificación.

El apartado de Descripción hace gran hincapié en la historia del castillo, aspecto que no hemos incluido en nuestro catálogo, y en su lugar, en nuestro apartado de Descripción se ha optado por redactar aspectos relativos a la ubicación, dimensiones, forma geométrica y elementos que conserva.

Por último, la página del Servicio de Patrimonio incluye 3 imágenes del edificio, aspecto que se recoge también en el nuestro, completándolo, en la mayoría de los casos, con el nº de imágenes necesarias para una mejor comprensión del castillo en su conjunto.

Otros catálogo consultado es el que constituye la tesis doctoral de Amparo Ariño Pineda, titulada "Estudio Histórico, estilístico y comparativo de los castillos y restos de arquitectura militar de defensa en Valencia y su entorno" del año 1990, admirable por ser un primer intento de sistematización previo a la generalización de la informática y la fotografía digital como medios de apoyo. Se compone de dos volúmenes: un primer volumen en formato DIN-A4, donde se ordenan los castillos por comarcas, y en cada uno se indican como parámetros (Fig. 4):

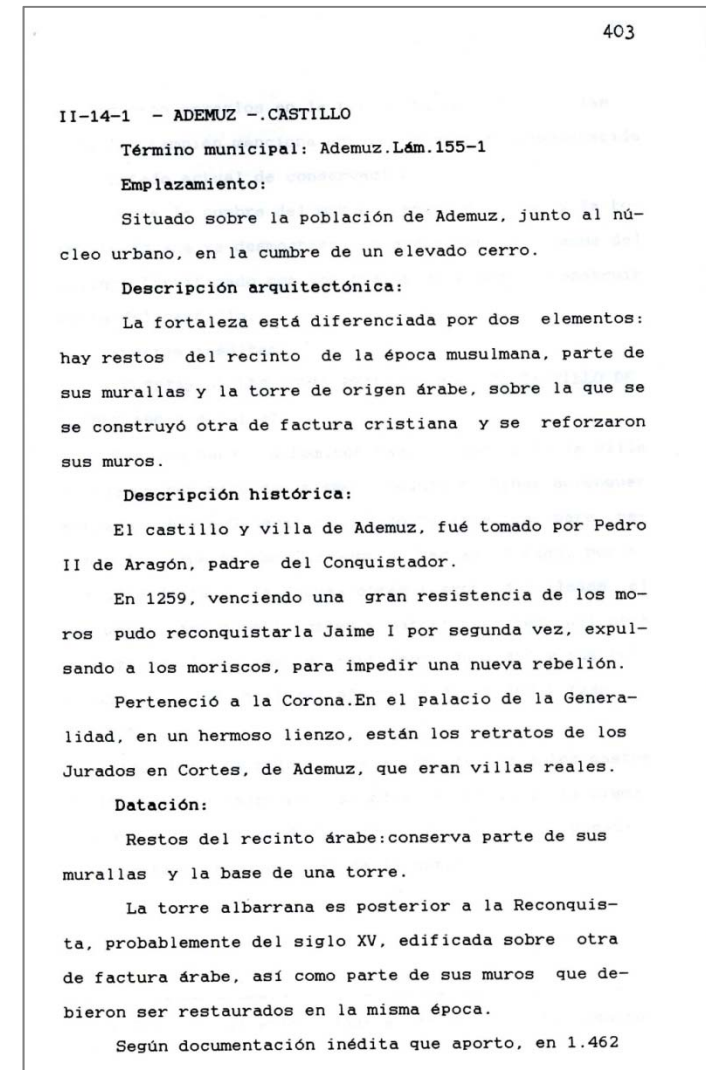


Fig. 4: Catálogo de Amparo Ariño Pineda

- Nº de ficha
- Descripción arquitectónica
- Población y Denominación
- Descripción histórica
- Término municipal
- Datación
- Ref. láminas del 2º volumen.
- Estado actual de conservación
- Emplazamiento
- Fuentes inéditas




Fig. 5: Material gráfico del Catálogo

Es singular el testimonio que deja de fuentes inéditas relativas a escrituras notariales de obras realizadas en los castillos, lo que ayuda a comprender la evolución histórico-constructiva del inmueble.

También incluye un anexo donde recopila para cada castillo, en función de la información existente, una cronología de las obras de construcción realizadas en ellos.

El segundo volumen en formato DIN-A3 apaisado, contiene el material gráfico compuesto por dos fotografías, ordenado en una ficha por castillo, con un nº de lámina y referencia al nº de ficha del volumen I. (Fig. 5)

Toda esta información, a excepción de las fuentes inéditas se recoge dentro de los epígrafes de nuestro Catálogo.

## 7. Desarrollo del contenido.

### 7.1. Creación de la base de datos

La formalización del Catálogo de este Trabajo se ha apoyado en la creación de una base de datos que ha permitido el almacenamiento de toda la información. De esta manera, los datos pueden ser modificados o completados a través de las actualizaciones que se vayan produciendo. Asimismo, puede ser completada mediante la creación de campos nuevos

que aporten nueva información acerca de los castillos.

Esta base de datos está basada en el formato \*.mdb de Microsoft Access y se crean y explotan a través del motor Jet de Microsoft. Ello permite crear y utilizar bases de datos de sencillo manejo siempre que se trate de volúmenes de datos inferiores a 2 Gb, como es el caso.

## **7.2. Creación de campos de la base de datos**

La base de datos está compuesta por una tabla en la que figuran diferentes campos agrupados en la ficha de salida en diferentes áreas de información. El conjunto de ellas intenta recoger todos los aspectos relativos al análisis del monumento, abarcando campos de texto y gráficos. Son complementarias entre sí proporcionando una visión genérica y completa del monumento. Las nueve áreas y sus respectivos campos son los siguientes:

- Identificación: Municipio, Comarca, Denominación y Otra denominación.
- Situación: Localización, Coordenadas SIG x, Coordenadas SIG y, Accesibilidad, Localización histórica y Ruta de acceso.
- Descripción de la fortificación: Tipología y Descripción.
- Parámetros constructivos: Clasificación (según su origen), Conservación Construcción.
- Intervenciones recientes: N° de expediente de la Generalitat y Descripción del proyecto.
- Datos jurídicos: Declaración, N° de anotación del Ministerio, Fecha de anotación Ministerio y publicación en el BOE.
- Bibliografía.

Los parámetros anteriores saldrán en forma de tabla. Se incluyen en la base de datos 3 campos más relativos a imágenes y cuya salida será en forma de panel de imágenes de emplazamiento. En la tabla de Access estos campos son:

- Imagen general.
- Imagen cartográfica.
- Imagen aérea.

Tanto la ficha como el panel de imágenes que se obtiene de cada uno de los 82 castillos es el que se incorpora en el Documento 2 de este Trabajo.

Se pasa a continuación a detallar los diferentes campos que componen cada una de las áreas anteriormente expuestas.

### **7.2.1. Identificación**

Engloba datos relativos a información general. La componen los siguientes campos:

- Adjunto: es el icono del castillo en formato jpg, que representa la planta simplificado; aparece junto al título de la ficha.
- Municipio: al que pertenece el castillo o fortificación. Es el campo que ordena el catálogo.
- Comarca: en el que se ubica el municipio
- Denominación: en algunos casos el nombre del castillo coincide con el del municipio, pero en otros casos se les denomina de forma diferente. En la ficha es este el dato que figura como el encabezado de la ficha junto al campo Adjunto.
- Otra denominación: la tradición popular adjudica nombres a los castillos, diferentes de los nombres establecidos oficialmente.

### **7.2.2. Situación**

En esta área se incluyen datos relativos a la ubicación del castillo, tanto desde el punto de vista histórico (rutas fluviales o viales) como desde el punto de vista actual: coordenadas SIG, descripción de la accesibilidad y ruta de acceso. Incluye los siguientes campos:

- Localización: Es un campo de tipo texto donde se especifica la ubicación del castillo en un entorno: urbano (calle, plaza) o rústico (cerro, colina, monte, sierra). Se puede establecer un hipervínculo con el plano catastral o foto aérea de castillo y su entorno.
- Coordenadas SIG x e y: Son dos campos de tipo texto donde se especifican las coordenadas X e Y establecidas por el Instituto Geográfico Nacional.
- Accesibilidad: Es un campo de tipo texto donde se describe la facilidad o no de acceso al castillo: Fácil, Difícil, Muy difícil, por carretera, camino, senda o ausencia de accesos.
- Localización histórica: Es un campo de tipo texto. El sistema castral se articulaba a través de vías de comunicación. En este campo se localiza el castillo en una de las veinte vías de comunicación según el historiador López Elum, donde se situaban estratégicamente los castillos para el control del territorio.
- Ruta de acceso: Es un campo de tipo texto donde figura la ruta de acceso al castillo desde la población o carretera más cercana. En muchos casos los castillos se ubican muy alejados de los núcleos de población por lo que se considera importante este campo para facilitar su localización.

### **7.2.3. Descripción de la fortificación**

En esta área se integran aquellos datos que hacen referencia a la tipología constructiva de la arquitectura militar, a la organización espacial y aspecto formal de la construcción. La componen los siguientes campos:

- Tipología: se limita a la denominación de castillo rocoso (roquero) o en llano.

- Descripción: Es un campo de tipo memo en el que aparece una breve descripción del castillo: su organización espacial en planta, nº de alturas, nº de defensas, nº de torres, plaza de armas, torre del homenaje...

#### **7.2.4. Parámetros constructivos**

Esta área contiene datos relativos a la época en que fue construido el castillo y a los elementos constructivos que conforman la arquitectura fortificada: cimentación, elementos portantes (muros, pilares y contrafuertes), elementos de cubrición (nervios, bóvedas, vigas y forjados), escaleras y vanos, así como información sobre las técnicas constructivas empleadas en la puesta en obra (tapial, mampostería, sillería, fábricas de ladrillo...). Incluye los siguientes campos:

- Clasificación: Es un campo de tipo texto en el que se clasifica el castillo según su estilo arquitectónico: islámico o medieval, referido este último cuando resulta dudosa su procedencia exacta de época islámica o cristiana.

- Conservación: Es un campo de tipo texto donde se incluirá la descripción del estado de deterioro en que se encuentran las estructuras. Es el campo más controvertido a causa de que la mayoría de castillos se encuentra en estado ruinoso. Se han establecido las siguientes variables de mejor a peor estado de conservación: Rehabilitado, Rehabilitación parcial, Regular, Ruina progresiva, Ruina total.

- Construcción: Es un campo de tipo texto donde se describe el sistema constructivo empleado en el castillo, tanto para soportes como para forjados o cubrición.

#### **7.2.5. Intervenciones recientes**

En algunos casos, los castillos han sido intervenidos recientemente. Esta área contiene información sobre los proyectos de intervención realizados. Incluye los siguientes campos:

- Nº de expediente: Es un campo de tipo texto donde se incluye el nº de expediente del proyecto de intervención que consta en la Generalitat Valenciana.
- Descripción proyecto: Es un campo de tipo texto en el que se describe brevemente la intervención realizada.

#### **7.2.6. Datos jurídicos**

En esta área se recogen datos relativos a la situación jurídica como bien de interés cultural que tiene el monumento. Se compone de los siguientes campos:

- Declaración: Es un campo de tipo texto que contiene información relativa al tipo de declaración del monumento: "Declaración singular" si el castillo ha sido declarado Monumento Histórico-Artístico de forma individualizada; "Declaración Genérica" para el resto de los castillos o fortalezas.
- Nº anotación Ministerio: Es un campo de tipo texto en el que se detalla el número de registro del castillo al ser inscrito como monumento en el Ministerio.
- Fecha de anotación en el Ministerio: Es un campo de tipo fecha/hora en el que figura la fecha del registro del castillo por el Ministerio.
- Publicación BOE: de la disposición de Monumento Histórico-Artístico. Es un campo de tipo fecha/hora en el que figura la fecha de la publicación en el Boletín Oficial del Estado de la disposición que declara al castillo como Monumento Histórico-Artístico de forma individualizada.

#### **7.2.7. Bibliografía**

Esta área consta de un solo campo donde se enumera la bibliografía específica relativa al castillo. Puede tratarse de PFG's cuya información ha sido contrastada.

#### **7.2.8. Panel de imágenes de emplazamiento**

En el Documento 2 :Catálogo documental, se incorporan tres imágenes correspondientes a la vista general del castillo, el plano topográfico de emplazamiento y la foto aérea del mismo, de manera que se puede tener una primera aproximación del estado actual del castillo, vías de acceso, ubicación y relación con su entorno.

#### **7.3. Los instrumentos de archivo y puesta a disposición de la información: el sistema de información geográfica**

Esta base de datos incorpora, en cada una de las fichas, coordenadas x-y georreferenciadas para ser interpretadas desde un programa o aplicación informática tipo SIG.

Los programas SIG permiten la interconexión entre los datos alfanuméricos y su representación cartográfica. Facilitan la gestión y análisis de la información de manera rápida y eficaz. Tienen la capacidad para crear, capturar y gestionar, y analizar la información geográfica organizada en bases de datos gráficas y alfanuméricas, relacionadas entre sí. Asimismo, permite la elaboración de consultas y mapas temáticos.

La principal utilidad que podría tener este asunto dentro del ámbito de nuestra investigación sería la ubicación precisa del edificio en el territorio, y el análisis gráfico sobre la interrelación visual que pudieron establecer, cada uno de ellos, con su entorno topográfico y con los castillos más próximos, dentro de las rutas históricas de control del territorio, permitiendo la elaboración de mapas.

#### **7.4. Catálogo documental**

En el Documento 2 : Catálogo documental, se incorporan, además de la ficha de catalogación y el panel de imágenes de emplazamiento, un dossier de fotografías complementarias, y la planimetría.



El dossier de fotos complementarias pretende recoger los diversos elementos singulares que aún se conservan. Se han obtenido por las visitas propias, del catálogo de BIC's de la Conselleria d'Educació, Cultura i Esport, las realizadas con alumnos de final de grado, o las compiladas de trabajos final de grado existentes, en cuyo caso se cita en la ficha de catalogación, dentro del apartado Bibliografía al autor.

Hay contados casos en los que no se han podido aportar fotografías, pero sí que existían datos suficientes para formalizar una ficha. Cuando el castillo está en zonas en las que no se ha podido acceder se ha tomado una foto de vista de pájaro procedente del visor Bing Maps, para que quede al menos representado fotográficamente.

#### 7.4.1. Planimetría de planta

El Catálogo documental incluye planos de planta, alzado y sección, donde la documentación que se ha reflejado se detalla a continuación.

Plano de planta (Fig. 6). En la esquina superior izquierda se dispone del plano norteado de emplazamiento con la silueta de la planta general del castillo sobre mapa topográfico, escala numérica y cota de las curvas de nivel.

En la esquina inferior izquierda se dispone de una tabla de datos numéricos para permitir contrastar valores entre castillos relativos a la Superficie del recinto o recintos reconocibles.(Fig. 7)

En cuanto a las Torres, se determina el número de torres que se conservan o que se distinguen en planta, estableciendo las dimensiones de cada lado de la planta en metros, y la altura de los restos que se conservan. También el nº de cajones de tapia reconocibles y la altura de cajón, que equivale a la distancia entre agujas del tapial, cuando este es el sistema constructivo, como pasa en la mayoría de casos.

En cuanto a las murallas, se determina la longitud de tramos entre torres (cortinas), o los lienzos que se reconocen, así como su altura, anchura, el nº de cajones de tapias reconocibles y la altura del cajón.

Fig. 6: Lámina de planta

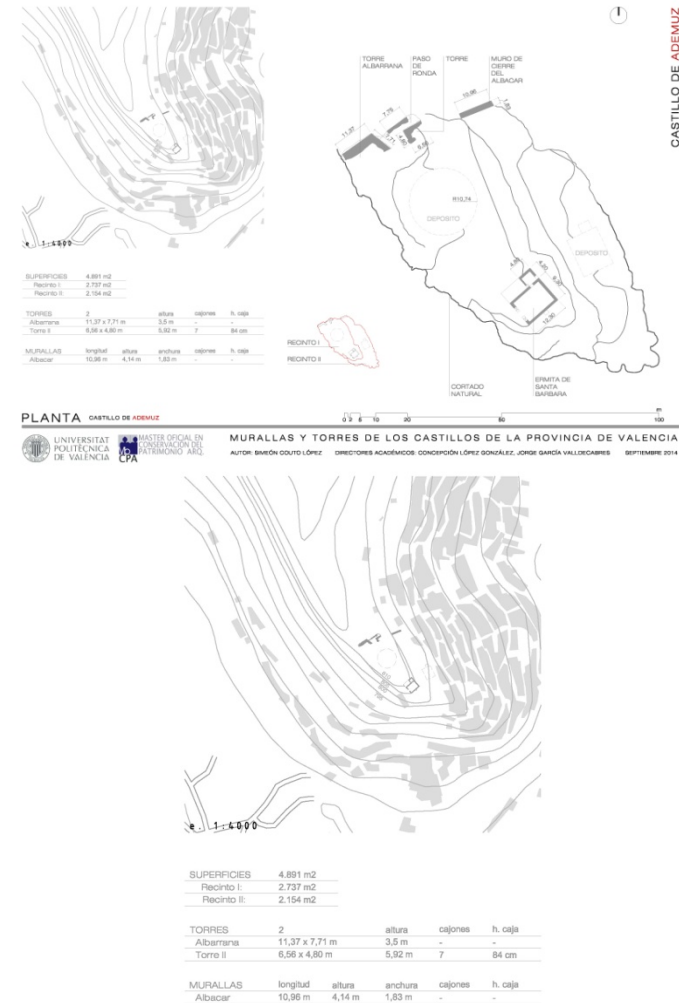


Fig. 7: Detalle emplazamiento y tabla

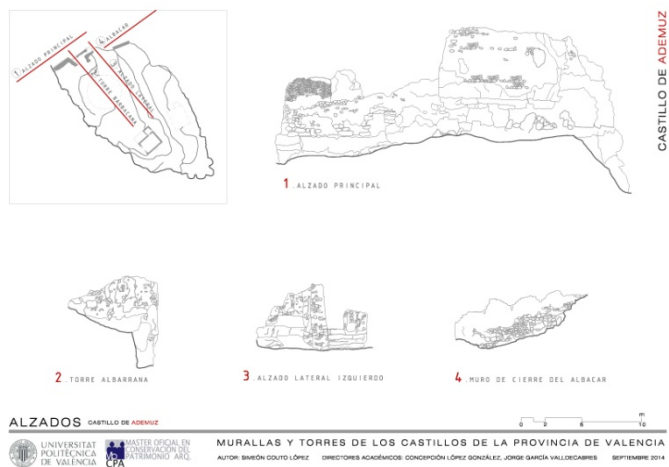


Fig. 8 Lámina de alzados

La intención de estos datos es la de encontrar invariantes geométricas y constructivas relativas a la métrica entre los diversos castillos.

En la parte principal de la lámina se dibuja la planta nortada del recinto o recintos del castillo, dejando constancia, mediante sombreado, de las torres y murallas que aún se reconocen. También se representa con línea gruesa la existencia de cortado natural como flanqueo significativo de un lado más del trazado de la planta; elementos impropios en línea discontinua y leyenda de todos los elementos identificables.

Al pie aparece la escala gráfica.

#### 7.4.2. Planimetría de alzado y secciones

Plano de alzados (Fig. 8). En la esquina superior izquierda se dispone del plano nortado de la planta general del castillo y los planos de corte numerados para indicar la proyección de los alzados.

En la parte principal de la lámina se dibuja la secuencia de alzados numerados, intentando mostrar la máxima información recabada del castillo, dejando constancia, mediante diferentes sombreados, de los distintos materiales que componen la fábrica, y en algún caso la patología.

Al pie aparece la escala gráfica.

Hay que precisar, que todas las torres estudiadas han perdido el último nivel de tapia, almenas o cimera, al igual que las murallas y, por tanto, es difícil establecer correlaciones geométricas entre castillos más allá de la geometría del tapial y alturas del cajón.

## 8 Consideraciones sobre los castillos valencianos

### 8.1. Tipología de los castillos islámicos

La mayoría de los castillos valencianos tiene su origen en época islámica. Se ha seguido la clasificación de castillos que establece el profesor López Elum en sus publicaciones y cuyo guión es el siguiente:

#### 1. Castillo, albacar y medina <sup>16</sup>

Constituido por tres zonas diferenciadas: la que ocupa la parte más elevada en la que se encontraban las construcciones defensivas que rara vez llegaban a ser una alcazaba.

La segunda parte es el albacar, o recinto para albergar la población en caso de necesidad y el ganado.

La última parte a diferenciar sería la medina o núcleo de población. La medina tendría una alta densidad de población y una gran importancia como centro económico o político.

#### 2. Castillo de celloquia, albacar y pequeño núcleo de población. <sup>17</sup>

Disponían de un albacar y un pequeño núcleo población que se hallaba en la misma ladera de la montaña.

#### 3. Castillo en la cima de una cumbre de celloquia y albacar. <sup>18</sup>

Son castillos que ocupan la cima de la montaña o una parte de la cumbre, pero que no se extienden por la ladera.<sup>19</sup>

---

<sup>16</sup> LOPEZ ELUM, P. Castillos Valencianos en la edad Media Vol. I y II, (pág. 78)

<sup>17</sup> LOPEZ ELUM, P. Castillos Valencianos en la edad Media Vol. I y II, (pág. 79)

<sup>18</sup> LOPEZ ELUM, P. Castillos Valencianos en la edad Media Vol. I y II, (pág. 79)

<sup>19</sup> LOPEZ ELUM, P. Castillos Valencianos en la edad Media Vol. I y II, (pág. 80)

Estos castillos se hallan en la parte más montañosa de las tierras de la Comunidad, la menos poblada y la más alejada de la costa, y de menor importancia político-económica. Se trataría más bien de castillos rurales.

A la vista de las tres denominaciones, la clasificación no es simplemente una cuestión de tamaño, sino de la proporción de sus infraestructuras defensivas o de protección, pues se vislumbra una necesidad de cobijo y defensa pasiva, más que el albergue de tropas militares.

No obstante determinados puntos de frontera sí estuvieron pertrechados con pequeñas guarniciones, como indica el historiador López Elum.

Existe una tipología que casa de manera forzada con alguna de las tres citadas, y es la torre islámica de alquería, tradicionalmente asignada al llano, por oposición a los castillos de interior (de roca o roquero).

A la vista de la documentación recogida, ha perdurado claramente esta tipología en la llanura, pero realmente, siempre se sitúa en pequeño altozano y, según se ha constatado con excavaciones arqueológicas recientes, por ejemplo en la Torrecilla de Chelva, se descubre un pequeño núcleo de población, protegido por una muralla que cerraría el denominado albacar. Es decir, el tipo parece muy claro: Una torre, que equivaldría a la celloquia, un albacar, o recinto pójimo a la torre, y otro recinto más amplio que encierra un pequeño núcleo de población, de aproximadamente 20 casas.

Este modelo se traslada a la montaña en casos muy claros como en Sot de Chera, donde el urbanismo más abigarrado define ese posible núcleo de población que debió quedar dentro de dicho recinto. Debíó ser el elemento matriz de núcleos donde la torre ha quedado envuelta en el municipio como el caso de Vilamarxant, Alfarp, Bétera u otros.

Por tanto, y a la luz de tantos ejemplos qué aún se mantienen, y que pudieron más tarde transformarse en núcleos mayores de población, o simplemente trasladarse al llano o desaparecer en época cristiana,

parecen un modelo de explotación agro-pecuaria del territorio a modo de la actual división catastral, que bien podría en aquel momento definirse como división castral, donde pequeñas comunidades agro-pecuarias de carácter familiar o tribal, explotaban los recursos de un ámbito de territorio asignado al enclave, y por tanto la torre que hoy vemos aún en pie, haber tenido podría tener un carácter que hoy diríamos municipal; bien de guarda y custodia de las cosechas, como los graneros que hoy en día vemos en Castilla, bien de custodia de los impuestos o tributos, o bien donde se administraban labores que hoy entenderíamos como juzgado de paz. Y por supuesto, un carácter no de baluarte militar sino de refugio de la tribu o gran familia porque las algaradas o razias para el saqueo de bienes, cosechas, ganado o la captura de habitantes como esclavos estaba a la orden del día, y formaban parte de la economía de guerra de esta época. No sólo se trataba de obtener el botín de guerra para satisfacer las necesidades alimenticias, sino para obtener rendimientos económicos.

El mercado de esclavos tenía una importancia enorme, tanto en Europa como en África y Asia, como mano de obra para la explotación de los latifundios.

Otras tipologías menos abundante es el de Castillo palacio o castillo-monasterio.

## 9.- CONCLUSIONES

La novedad de nuestro Catálogo consiste en la sistematización de la información mediante una ficha tipo que permite el estudio y análisis de los castillos bajo los mismos parámetros. Recoge y amplía el Catálogo del Servicio de Patrimonio. En concreto aporta un mayor número de fotografías del castillo, la foto aérea, el plano topográfico del entorno, las coordenadas SIG x e y, la accesibilidad, la localización histórica y la ruta de acceso. En cuanto a la descripción, es más clara y concisa, prescindiendo de la información histórica.

Esta base de datos podrá actualizarse y completarse a lo largo del tiempo con el estudio de todos los edificios desde un punto de vista técnico, analizando con más profundidad el sistema constructivo empleado en su construcción, las alteraciones sufridas por sus estructuras a lo largo de los años y los diferentes daños que, en la actualidad, padecen los diferentes elementos constructivos que aún se conservan, tanto los que afectan a la estética del edificio (fisuras, pérdida de material de recubrimiento, humedades...) como los que afectan seriamente a su estabilidad (asientos de la cimentación, empujes no compensados de los elementos abovedados, grietas, pandeos...). Este análisis permitiría, en cada caso, establecer una diagnosis valorada del estado actual de la construcción y una propuesta de intervención desarrollada en diferentes fases según la urgencia de las posibles actuaciones.

En cuanto a las invariantes geométricas, ha sido difícil establecer relaciones geométricas o metrológicas pues las plantas de los castillos son muy desiguales y el estado del terreno, muy irregular.

Invariante nº 1: el castillo adapta sus murallas al terreno donde se asienta, adaptando la geometría de los lienzos a la curva de apoyo sobre el terreno. Siempre se asienta sobre un punto estratégico desde el punto de vista visual, y en los castillos de llano, sobre algún pequeño montículo.

Es en los castillos de época de cristiana, y sobre todo, los del s.XIV los que presentan una planta más geométrica, para adaptarse a las nuevas armas

de guerra y dando paso a arquitecturas más abaluartadas en el caso de castillos o a los castillos-palacio en el caso de uso residencial.

Invariante nº 2: Si existe un cortado natural, este flanquea uno de los lados del castillo, para dificultar el acceso a las murallas.

Invariante nº 3: En todos los castillos que mantienen restos suficientes, siempre aparece una torre de planta cuadrangular, entre 5 y 7 m de lado, denominada en época islámica celoquia.

Invariante nº 4: La torre celoquia siempre tenía un pequeños muro o muralla próxima que formaba el albacar, para resguardo de la ganadería o las personas. Después otro recinto algo más alejado solía envolver, al menos, un pequeño núcleo de población.

Invariante nº 5: El invariante geométrico que sí se ha podido contrastar es el de la técnica constructiva del tapial, donde las alturas entre agujas suelen ser proporcionales a dos codos, con medidas que van desde el codo geométrico o codo común o ma'muni de 42 cm a 47 cm según autores, el codo rassaí de 56 cm y el codo morisco o mayor de 74 cm.

Con este trabajo se abren nuevas vías de investigación:

1.- El levantamiento gráfico permite contrastar los castillos, estableciendo analogías o contrastes tipológicos que posibiliten su datación o localización histórica, así como la evolución geométrica y constructiva a lo largo del tiempo.

2.- Ese mismo análisis gráfico permite establecer una diagnosis valorada para una propuesta de intervención, o para organizar campañas arqueológicas.

3.- Los datos georreferenciados que se aportan, permiten un análisis de los castillos sobre el territorio mediante programas SIG, pudiendo determinarse las conexiones visuales para la comunicación entre ellos, y el alcance del control del territorio que poseían.

Los castillos, paradójicamente, constituyen un Patrimonio delicado. Su origen bélico les otorgó una significación muy distinta a la de hoy en día; en la contienda, vencedores o vencidos pusieron empeño en que no perduraran en el tiempo. No obstante, sus restos han llegado hasta nuestros días, proporcionando una imagen amable e indisoluble con el entorno. Es la imagen romántica de la ruina de Ruskin, más bien gracias a la intervención de la naturaleza y no a la del hombre.

El presente Catálogo aporta una secuencia sistemática de datos de cada castillo que facilita su comprensión desde distintos parámetros: territoriales, históricos, tipológicos, constructivos, jurídicos. Contribuye de forma directa a la puesta en valor y recuperación del Patrimonio Arquitectónico mediante el testimonio de su existencia y la transmisión del conocimiento. Su salvaguarda permitiría comprender de dónde venimos y en qué punto nos encontramos.



## 10.- BIBLIOGRAFÍA

### Castillos y arquitectura militar

ARIÑO PINEDA, AMPARO: *Estudio histórico, estilístico y comparativo de los castillos y restos de arquitectura militar de defensa en Valencia y su entorno*. Tesis doctoral dirigida por Garin Llombart, Felipe Vicente. Facultad de Bellas Artes de San Carlos. Universidad Politécnica de Valencia, marzo de 1990.

FURIÓ, A y APARISI, J. "Castells, Torres y Fortificaciones en la Ribera del Xuquer". Valencia 2002.

LÓPEZ ELUM, PEDRO: *Los castillos valencianos en la Edad Media. (Materiales y técnicas constructivas)*. Dos volúmenes. Biblioteca Valenciana, Dirección General del Libro, Archivos y Bibliotecas. Consellería de Cultura i Educació, Generalitat Valenciana. Valencia, 2002. Volumen I: 279 págs., Volumen II: 256 págs.

VV. AA. Dirección de Máximo Sánchez Jiménez: *Castillos, torres y fortalezas de la Comunidad Valenciana*. Levante El Mercantil Valenciano. Edita Prensa Valenciana, S.A. Valencia, 1995. 700 págs.

VV. AA. *Poliórcética. Fortificación y Patrimonio. (Asalto y defensa de plazas fuertes)*. Centro de Historia y Cultura Militar de Valencia, Fórum UNESCO-Universidad y Patrimonio. Universidad Politécnica de Valencia, 2005. 322 págs.

VV. AA. *Inventario de Protección del Patrimonio Cultural Europeo. España. Monumentos de Arquitectura Militar. Inventario resumido*. Comisaría General del Patrimonio Artístico Nacional, Dirección General de Bellas Artes. Ministerio de Educación y Ciencia. Madrid, 1968. 173 págs

VV. AA. Dirección de José Bisso: *Castillos y tradiciones feudales de la Península Ibérica*. Librerías París- Valencia, S.L., Valencia, 2003. Edición original de Achille Ronchi, autor y editor, Madrid,

1874.651 págs.

BIOSCA, ELOI; VINYOLÉS, TERESA Y XORTÓ, XAVIER.: *Des de la frontera. Castells medievals de la Marca*. Fundació Castellet del Foix. Edicions Universitat de Barcelona, 2001. 348 págs.

GARIN Y ORTIZ DE TARANCO, F. "Catálogo Monumental de la Provincia de Valencia". Caja de Ahorros de Valencia. Valencia, 1986.

LÓPEZ ELUM, P. "Los castillos valencianos en el Edad Media" (2 tomos). Valencia 2002.

SEIJO ALONSO, F. "Castillos del País Valenciano". Ediciones Alicante. Alicante 1978.

V.V.A.A "Aula de Humanidades y Ciencias Valencianas. Serie histórica nº 25.

Castillos de la Comunidad Valenciana". Real Academia de Cultura. Valencia, 2003.

V.V.A.A. "Guía de Arquitectura de la Provincia de Valencia". Edita el COACV.

Valencia 2002.

V.V.A.A. "Catálogo de monumentos y conjuntos de la Comunidad Valenciana" (2 tomos). Servicio de Patrimonio Arquitectónico de la Consellería de Cultura. Valencia, 1983.

RUIBAL RODRÍGUEZ, AMADOR "Castillos de Valencia" Ediciones Lancia. Madrid, 1998.

PIQUERAS JOAN y SANCHÍS CARMEN, "La Organización Histórica del Territorio Valenciano" Conselleria d'Obres Públiques, Urbanism

i Transports". Valencia 1992. Colección "Territori".

GUICHARD, P. "Castillos Cristianos Del Reino de Valencia (siglos XIII-XIV). "Estudios de Historia Medieval" .1979.

SANCHIS y SIVERA, J "Nomenclátor de los pueblos de la diócesis de Valencia". Valencia 1922.

### Órdenes militares

V.V.A.A. *Los monjes soldados. Los Templarios y otras Órdenes Militares*. Actas del IX Seminario sobre Historia del Monacato (7-10 de agosto de 1995). Fundación Santa María la Real, Centro de Estudios del Románico. Aguilar de Campoo, Palencia, 2004.195 págs.

BONET DONATO, MARÍA: *La Orden del Hospital en la Corona de Aragón. Poder y gobierno en la Castellanía de Amposta* (ss. XII-XV). CSIC, Madrid, 1994.334 págs.

DEMURGER, ALAIN: *Auge y caída de los Templarios*. 1118-1314. Editorial Planeta DeAgostini, S.A. Barcelona, 2005. Título del original: *Vie et mort de l'ordre du Temple*, Éditions du Seuil, 1985.380 págs.

MARTÍNEZ DÍEZ, GONZALO: *Los Templarios en los Reinos de España*. Editorial Planeta, S.A. Barcelona, mayo de 2006. Edición original de 2001. 463 págs.

PARDO DE TERAN, FRANCISCO Y MARÍA BÓVER, JOAQUÍN: *Memoria en que se manifiestan los hechos más gloriosos de la ínclita, sacra y militar Orden de San Juan de Jerusalem, sus privilegios apostólicos y reales, su importancia y necesidad de su restablecimiento*. Librerías París-Valencia, S.L. Valencia, 1998. Edición original a cargo de A. Pérez Dubrull, Madrid, 1853. 149 págs.

COSTA Y TURELL, MODESTO: *Reseña histórica de todas las*

VV. AA. "Gran Enciclopedia de la Región Valenciana".

CEBRIÁN GIMENO, R "Los castillos de la montaña de la Comunidad Valenciana". Valencia 2005.

DOTOR, A "Castillos de Levante" Valencia, 1961.

*Órdenes de Caballería, existentes y abolidas. Separata del Tratado Completo de la Ciencia del Blasón*. Librerías París-Valencia, S.L. Valencia, 1998. Edición original de Librería Española (Madrid) y Librería de El Plus Ultra (Barcelona), 1858.241 págs.

VV. AA. *Codex Templi. Los misterios templarios a la luz de la Historia y la Tradición*. Templespaña, Sociedad de Estudios Templarios y Medievales. Santillana Ediciones Generales, S.L. Madrid, primera edición, marzo de 2005. 910 págs.

### Historia de la Edad Media

MAGRO MORO, JULIÁN VICENTE Y MARÍN SÁNCHEZ, RAFAEL: *La construcción en la Baja Edad Media*. Departamento de Construcciones Arquitectónicas, Escuela Universitaria de Arquitectura Técnica. Universidad Politécnica de Valencia, 1999.215 págs.

BURNS, ROBERT I.: *El regne croat de Valencia: un país de frontera al segle XIII*. Biblioteca d'Estudis Investigacions. Eliseu Climent, 1993. Título original: *The crusader kingdom of Valencia, 1967*.

KAPLAN, MICHEL y otros: *Edad Media. Siglos XI-XV*. Universidad de Granada, 2005. Título original: *Le moyen age xf-XV' siècle*. Bréal, 1994.398 págs.

VV. AA. *IV European Symposium for Teachers of Medieval Archaeology. Sevilla-Córdoba, 29 de septiembre-2 de octubre de 1999*. Universidades de Sevilla y Córdoba. Archaeologia Medievalis (Asociación para el Estudio y la Promoción de la Arqueología Histórica). Consejería de Educación y Ciencia, Junta de Andalucía. Sevilla, 2001. 157 págs.

GLICK, THOMAS F.: *Paisajes de conquista. Cambio cultural y geográfico en la España medieval*. Publicacions de la Universitat de València, 2007.

### **Restauración y conservación del patrimonio**

VV. AA. Dirección a cargo de Ángela García Codoñer: *Patrimonio arquitectónico: Estudios previos*. Departamento de Expresión Gráfica Arquitectónica, Escuela Técnica Superior de Arquitectura. Universidad Politécnica de Valencia, 2002. 193 págs.

VV. AA. *Actas del IV Congreso Internacional de Restauración Restaurar la Memoria. Arqueología, Arte y Restauración*. Valladolid, 2004. Diputación de Valladolid. Consejería de Cultura y Turismo, Junta de Castilla y León, 2006. 1.028 págs.

VV. AA. *Tratado de rehabilitación. Tomo 3. Patología y técnicas de intervención. Elementos estructurales*. Texto del Master de Restauración Arquitectónica. Departamento de Construcción y

Tecnología Arquitectónicas, Escuela Técnica Superior de Arquitectura. Universidad Politécnica de Madrid. Editorial Munilla-Lería, Madrid, agosto de 1998. 475 págs.

MAS TOMÁS, MARÍA ÁNGELES: *Hacia una metodología de actuación en la restauración de edificios construidos en piedra*. Tesis doctoral dirigida por Galvañ Llópis, Vicente. Departamento de Construcciones Arquitectónicas. Escuela Técnica Superior de Arquitectura. Universidad Politécnica de Valencia, 1990.

PUTNAM, R.E. Y CARLSON, G.E.: *Diccionario de Arquitectura, Construcción y Obras Públicas*. Edita Thomson Editores Spain, Paraninfo, S.A. Madrid, 7ª edición, 2005. Edición original American Technical Publishers, Inc. U.S.A., 1987. 535 págs.

VV. AA. *Diccionario de Arquitectura y Construcción*. Editorial Munilla-Lería, Madrid, abril 2001. Elaborado a partir del Banco de Términos de la Edificación, Base de datos de la Universidad de Valladolid. 738 págs.

## 11. Anexo MARCO LEGAL

El marco legal básico estatal queda completado con diversos Reales Decretos:

- Real Decreto 111/1986, de 10 de enero, de desarrollo parcial de la Ley 16/1985, de 25 de junio, del Patrimonio Histórico Español. BOE 24, de 28-1-1986. Modificado por RD 64/1994. Este decreto regula, los aspectos procesales y organizativos relacionados con el PHE, que después de sus modificaciones, sólo es aplicable a la Administración General del Estado.
- Real Decreto 1680/1991, de 15 de noviembre, por el que se desarrolla la disposición adicional novena de la Ley 16/1985, de 25 de junio, del Patrimonio Histórico Español, sobre garantía del Estado para obras de interés cultural. BOE del 28-11-1991.
- Real Decreto 64/1994, de 21 de enero, por el que se modifica el Real Decreto 111/1986, de 10 de enero, de desarrollo parcial de la Ley 16/1985, de 25 de junio, del Patrimonio Histórico Español. BOE 52, de 2-3-1994
- Ley 23/1994. Incorporación del ordenamiento jurídico español al Comunitario Se refiere a la restitución de Bienes Culturales que hayan salido de forma ilegal del territorio de un Estado miembro de la Unión Europea.
- Real Decreto 162/2002, de 8 de Febrero, por el que se modifica el artículo 58 del Real Decreto 111/1986, de 10 de enero, de desarrollo parcial de la Ley 16/1985, de 25 de junio, del Patrimonio Histórico Español. BOE 35, de 8-2-2002.
- Real Decreto Legislativo 2/2008, de 20 de junio, por el que se aprueba el Texto Refundido de la Ley de Suelo.
- Normas que tienen la consideración de carácter básico y que conviven con nuestra legislación autonómica.

El marco legal autonómico es la siguiente:

- Decreto 23/1989, de 27 de febrero, por el que se regula el ejercicio de las competencias en materia de Patrimonio Histórico. DOGV de 9-3-1989.
  - Ley 4/1998, de 11 de Junio, de la Generalitat Valenciana, del Patrimonio Cultural Valenciano.
  - Ley 5/1999, de 9 de abril, de creación del Instituto Valenciano de Conservación y Restauración de Bienes Culturales. DOGV de 14-4-1999
  - Ley 7/2004, de 19 de octubre, de la Generalitat, de Modificación de la Ley 4/1998, de 11 de junio, del Patrimonio Cultural Valenciano
  - Ley 5/2007, de 9 de febrero, de la Generalitat, de modificación de la Ley 4/1998, de 11 de junio, del Patrimonio Cultural Valenciano.
  - Decreto 62/2011 de 20 de Mayo, del Consell, por el que se regula el procedimiento de declaración y el régimen de protección de los bienes de relevancia local.
- A esta normativa "cultural", deberá de añadirse la "urbanística", ya que a través de esta última se materializará la acción protectora sobre los bienes inmuebles en sus distintas magnitudes territoriales. La protección del paisaje la determinación de los diversos niveles de protección de los edificios catalogados, o las normas de aplicación directa constituyen importantes determinaciones para la defensa del patrimonio que se apoyan en la legislación urbanística Valenciana:
- LOTUP LEY 5/2014, de 25 de julio, de la Generalitat, de Ordenación del Territorio, Urbanismo y Paisaje de la Comunidad Valenciana.

## **12.- AGRADECIMIENTOS**

Quisiera agradecer, por su apoyo incondicional, ánimo y ayuda prestada, a mis directores de Trabajo Final de Máster, sin los cuales no hubiera podido lograr la extensión y la profundización en este campo. También al resto del equipo de I+D con los que he inicié tan amplia investigación, y al profesorado de Máster Oficial en Conservación del Patrimonio Arquitectónico, que me ha aportado un refuerzo en mi sensibilidad objetiva por el Patrimonio. También a mi familia y amistades por su cariño y comprensión.

Valencia, septiembre de 2014





UNIVERSITAT  
POLITÈCNICA  
DE VALÈNCIA

## CATÁLOGO DOCUMENTAL

**MURALLAS Y TORRES DE LOS CASTILLOS DE LA PROVINCIA DE VALENCIA.**

Autor del Trabajo Final de Máster: Simeón Couto López

Directores académicos: Concepción López González - Jorge García Valldecabres



## Castillo de Ademuz ADEMUZ

### IDENTIFICACIÓN

Municipio	ADEMUZ		
Comarca	EL RINCÓN DE ADEMUZ		
Denominación	Castillo de Ademuz		
Otra denominación	Castillo de Santa Bárbara		

### SITUACIÓN

Localización	Cerro en la parte alta de la población		
Coordenadas SIG x	646.006	Coordenadas SIG y	4.435.911
Accesibilidad	Fácil		
Localización histórica	Valle del Turia		
Ruta de acceso	Subir a la parte alta de la población donde se encuentra el depósito.		

### DESCRIPCIÓN DE LA FORTIFICACIÓN

Tipología	Castillo rocoso		
Descripción	Ocupa la cima de un cerro estratégico; control de la vega del río Bohílgués en su encuentro con la del Turia, y la ruta desde Valencia hacia Aragón y Castilla. Restos de muralla y torre del recinto de época islámica, y restos de su refuerzo y recrecido en época cristiana. Se distinguen dos zonas: Celouquia y Albacar.		

### PARÁMETROS CONSTRUCTIVOS

Clasificación	Arquitectura Medieval		
Conservación	Ruina progresiva		
Construcción	Superposición de restos de época islámica y cristiana; muros de tapial y de mampostería.		

### INTERVENCIONES RECIENTES

Nº Exp. Generalitat			
Descripción proyecto			

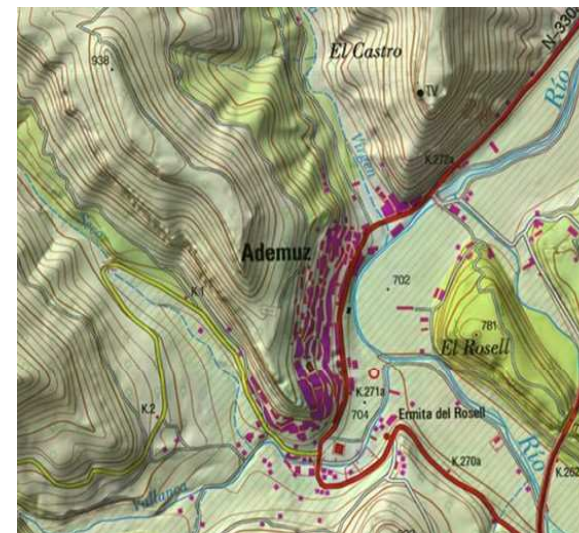
### DATOS JURÍDICOS

Declaración	Declaración genérica		
Nº Anotación Ministerio	R-I-51-0010912		
Fecha anotación Ministerio	24/10/2002	Publicación BOE	

### BIBLIOGRAFÍA

Bibliografía	BONO, EMÉRIT. "Gran Enciclopedia de la Región Valenciana". Tomo I. Valencia, 1973. p. 28. PÉREZ BENEDICTO, D. PFG, ETSIE, UPV.		
--------------	---	--	--









Vista exterior de las murallas



Vista exterior de las murallas



Vista general



Restos de la torre del homenaje



Restos de la torre del homenaje



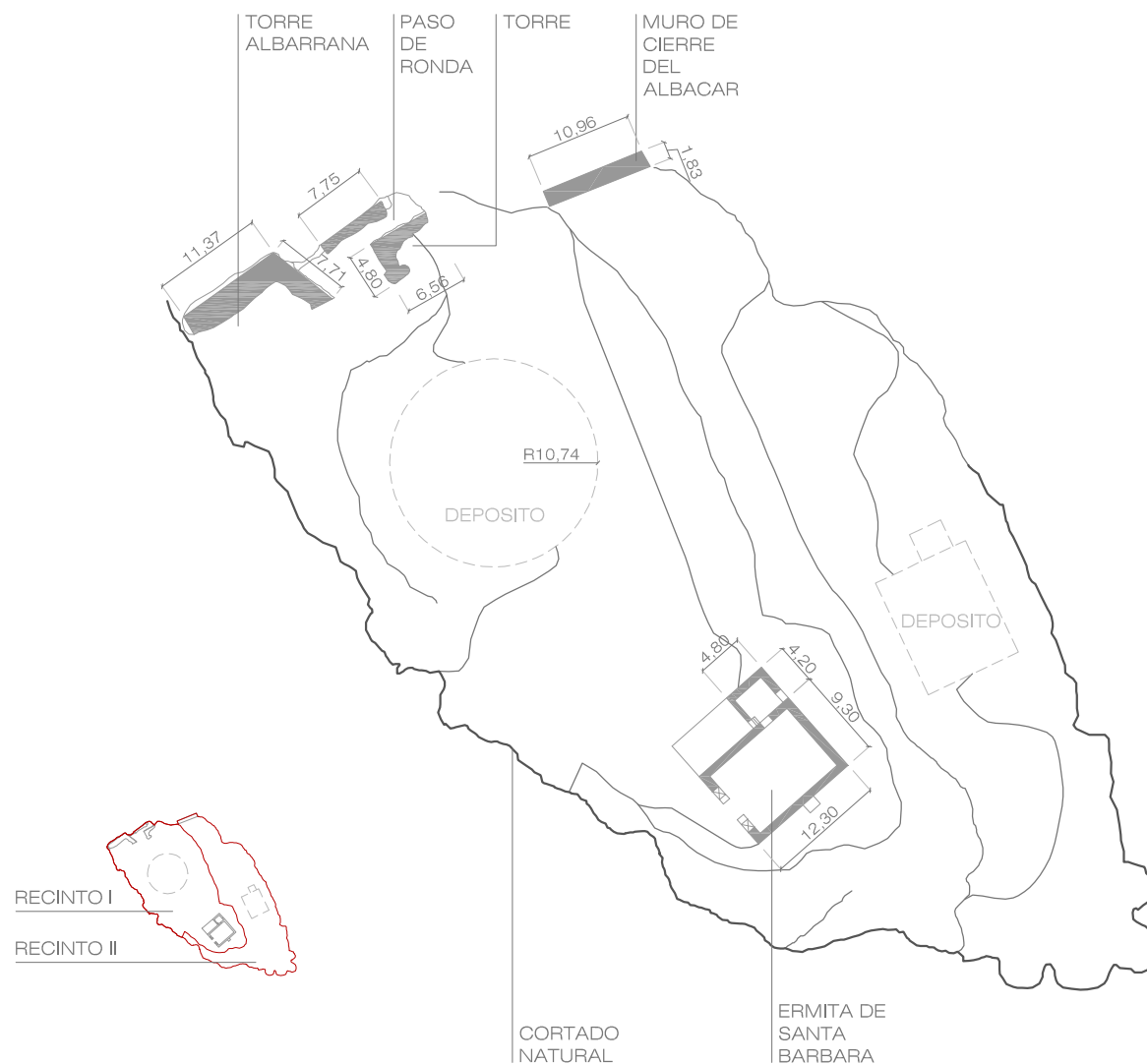
Restos de la torre del homenaje



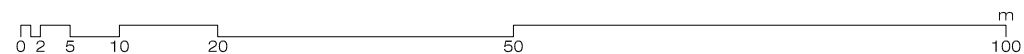
SUPERFICIES	4.891 m <sup>2</sup>
Recinto I:	2.737 m <sup>2</sup>
Recinto II:	2.154 m <sup>2</sup>

TORRES	2	altura	cajones	h. caja
Albarrana	11,37 x 7,71 m	3,5 m	-	-
Torre II	6,56 x 4,80 m	5,92 m	7	84 cm

MURALLAS	longitud	altura	anchura	cajones	h. caja
Albacar	10,96 m	4,14 m	1,83 m	-	-



## PLANTA CASTILLO DE ADEMUZ







Restos de la torre sur



Restos de la torre sur



Restos de la torre norte



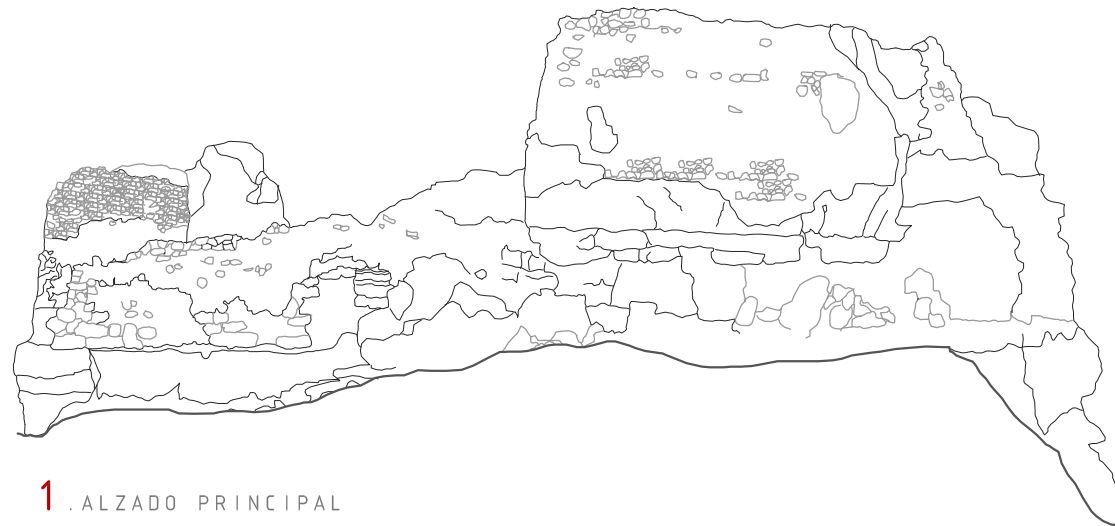
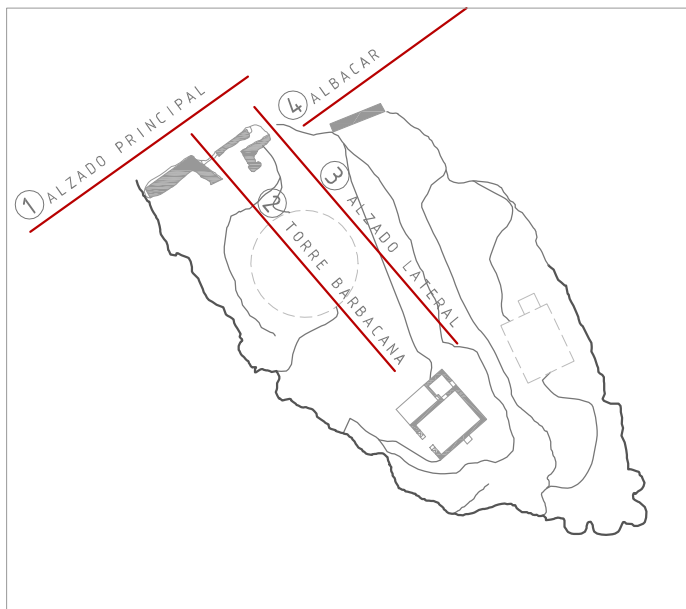
Vista general de la ermita de santa Bárbara



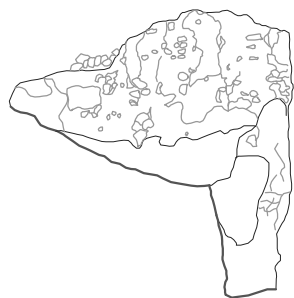
Ermita de Santa Bárbara desde el sur



Acceso a la ermita de Santa Bárbara desde el sur



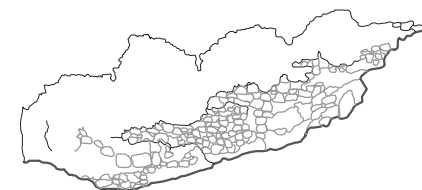
1. ALZADO PRINCIPAL



2. TORRE ALBARRANA



3. ALZADO LATERAL IZQUIERDO



4. MURO DE CIERRE DEL ALBACAR

ALZADOS CASTILLO DE ADEMUZ





# Castillo de Sesga ADEMUZ

## IDENTIFICACIÓN

Municipio	ADEMUZ		
Comarca	EL RINCÓN DE ADEMUZ		
Denominación	Castillo de Sesga		
Otra denominación	Castillo de Moros o de los Moros		

## SITUACIÓN

Localización	Al oeste de Sesga, paraje Castellar de la umbria		
Coordenadas SIG x	652.517	Coordenadas SIG y	4.431.778
Accesibilidad			
Localización histórica	Valle del Turia		
Ruta de acceso	Salir por el antiguo camino de Casas Bajas, en dirección oeste. A 1,8 km subida al cerro izq. monte a través unos 200 m dirección sur.		

## DESCRIPCIÓN DE LA FORTIFICACIÓN

Tipología	Castillo rocoso		
Descripción	Poco se conserva de la gran torre de vigilancia sobre los valles de la zona, próximo al poblado de origen fenicio S. II a. C. Los restos se corresponden con el arranque de los muros. Se puede apreciar muy bien las primeras hilas, su tamaño y aparejo, las otras partes de la torre se encuentran en ruinas y los sillares desparramados.		

## PARÁMETROS CONSTRUCTIVOS

Clasificación	Arquitectura Islámica - Arquitectura Medieval
Conservación	Ruina
Construcción	De planta cuadrada, de las cuatro esquinas, quedan solo dos de las esquinas. Los mampuestos de grandes dimensiones, sin mortero, mampostería en seco.

## INTERVENCIONES RECIENTES

Nº Exp. Generalitat	
Descripción proyecto	


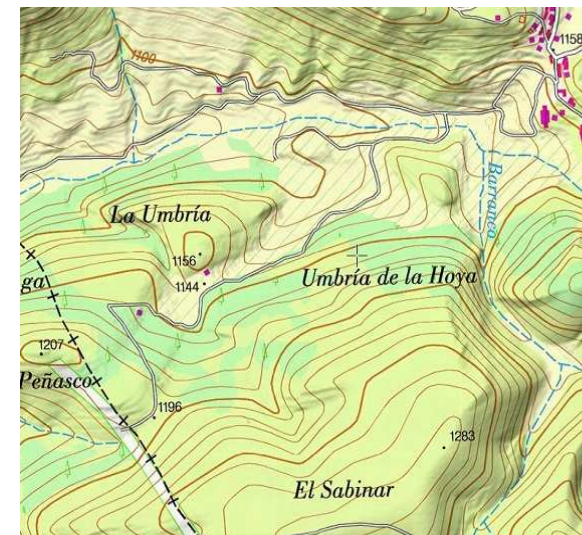
## DATOS JURÍDICOS

Declaración	Declaración genérica
Nº Anotación Ministerio	
Fecha anotación Ministerio	Publicación BOE

## BIBLIOGRAFÍA

Bibliografía	PÉREZ BENEDICTO, D. PFG, ETSIE, UPV.
--------------	--------------------------------------

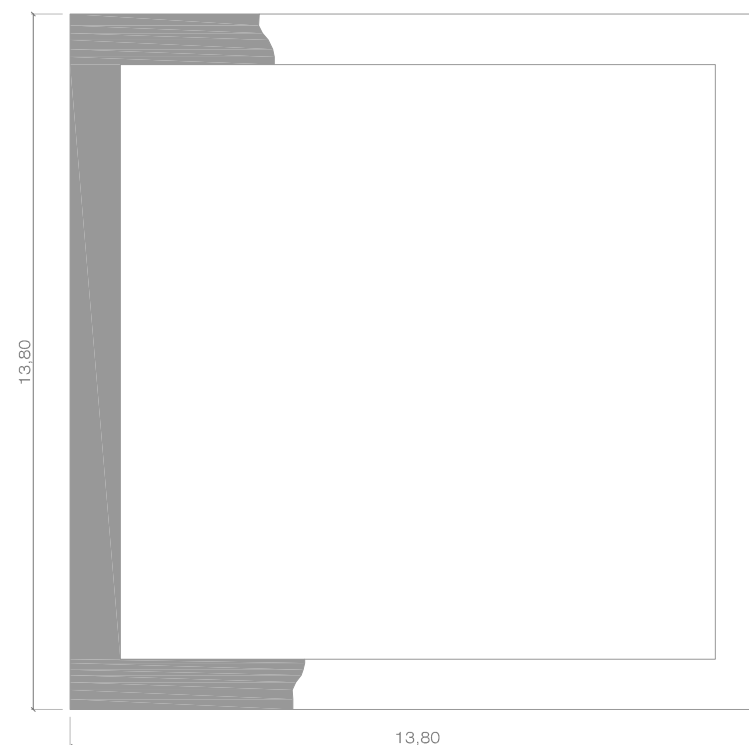












SUPERFICIES 190 m<sup>2</sup>

TORRES	1	altura	cajones	h. caja
Torre I	13,80 x 13,80 m	5,10 m	-	-

## PLANTA CASTILLO DE SESGA. ADEMUZ





## Castillo de Rugat AIELO DE RUGAT

### IDENTIFICACIÓN

Municipio	AIELO DE RUGAT
Comarca	LA VALL D'ALBAIDA
Denominación	Castillo de Rugat
Otra denominación	Castillo de Ayelo

### SITUACIÓN

Localización	Cerro denominado "El castell" al sur de la población		
Coordenadas SIG x	730.879	Coordenadas SIG y	4.306.107
Accesibilidad	A pie difícil		
Localización histórica	Valle de Albaida		
Ruta de acceso	Salir por camino asfaltado al sur de la población hasta los pies de la sierra. Subida por camino sin asfaltar hasta el pie de la montaña. Subida a pie hasta el castillo.		

### DESCRIPCIÓN DE LA FORTIFICACIÓN

Tipología	
Descripción	Construcción de origen árabe de planta cuadrangular a la adaptada al terreno. punto estratégico del que se divisa la comarca, que antiguamente separaba el Reino de valencia y el Reino de Denia. Se accede a él por la llamada "senda del Castell". Solo conserva el aljibe con cubierta y bóveda de cañón, restos de su fachada principal con una torre interior que debía ser la del homenaje.

### PARÁMETROS CONSTRUCTIVOS

Clasificación	Arquitectura Medieval
Conservación	Ruina progresiva
Construcción	Construido en tapial de mampostería y tapial tradicional en torres y puntos singulares.

### INTERVENCIONES RECIENTES

Nº Exp. Generalitat


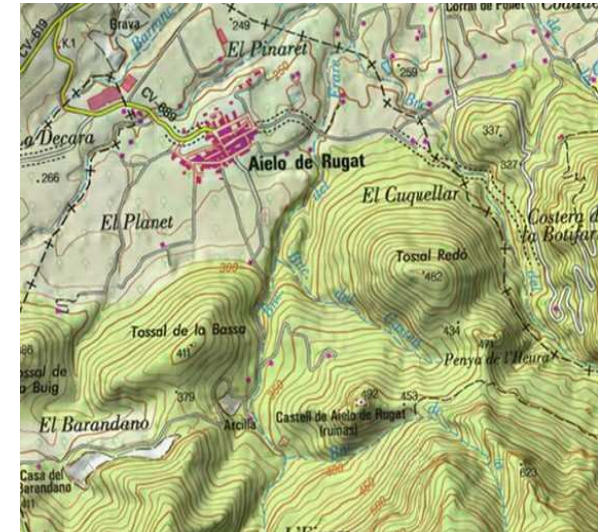
Descripción proyecto

### DATOS JURÍDICOS

Declaración	Declaración genérica	
Nº Anotación Ministerio	R-I-51-0010808	
Fecha anotación Ministerio	17/06/2002	Publicación BOE

### BIBLIOGRAFÍA

Bibliografía	VALLÉS RIBES, A.; CATALÁN CARPENA, J. F.; IBAÑEZ BRIZ, I.; CANTÓ ALFONSO, S.; ZORNOZA ZORNOZA, R.; PFG, ETSIE, UPV.
--------------	---

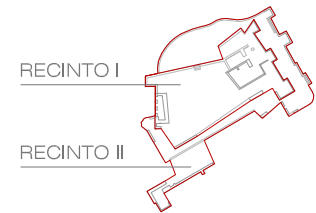
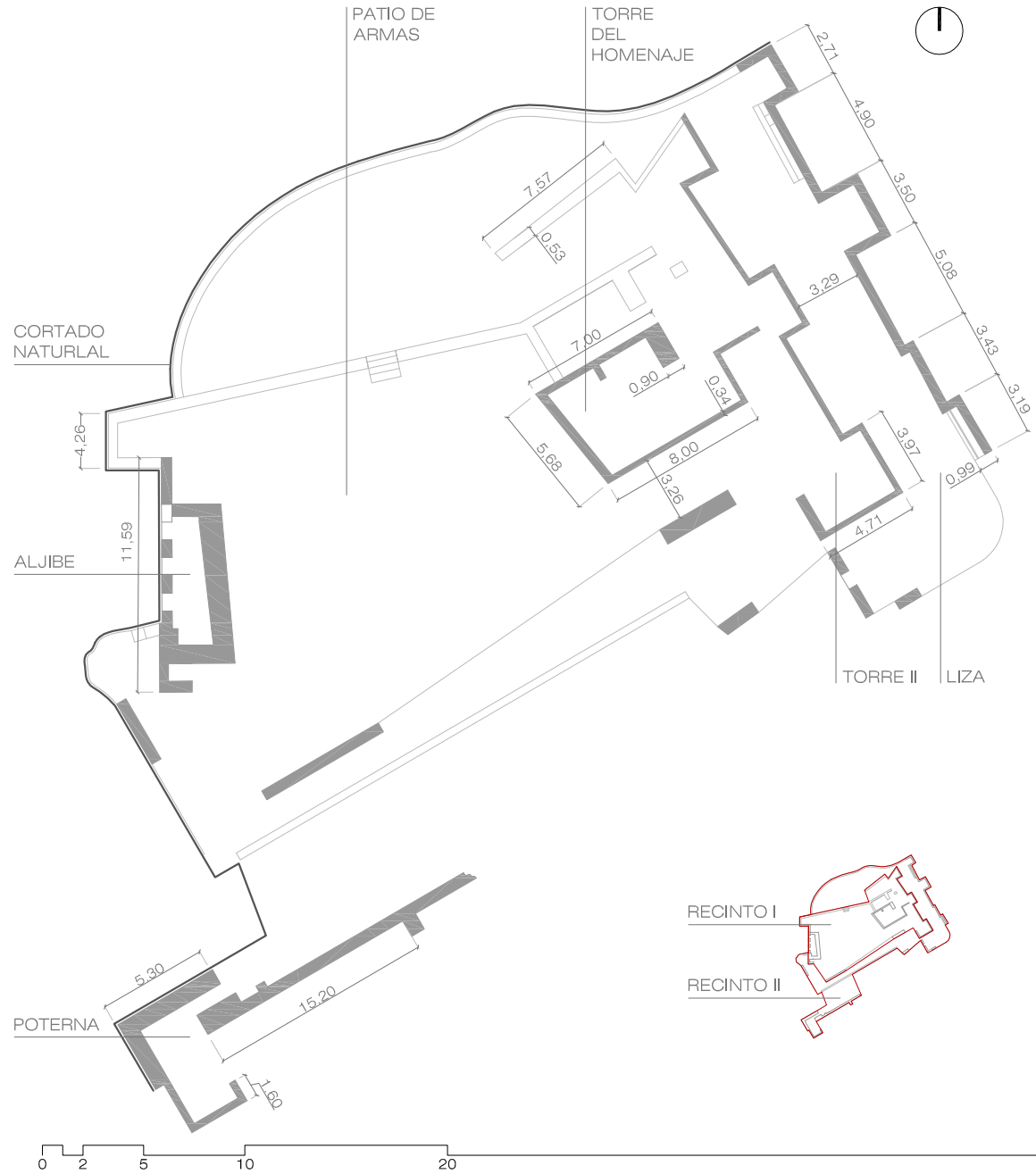








e. 1: 1500

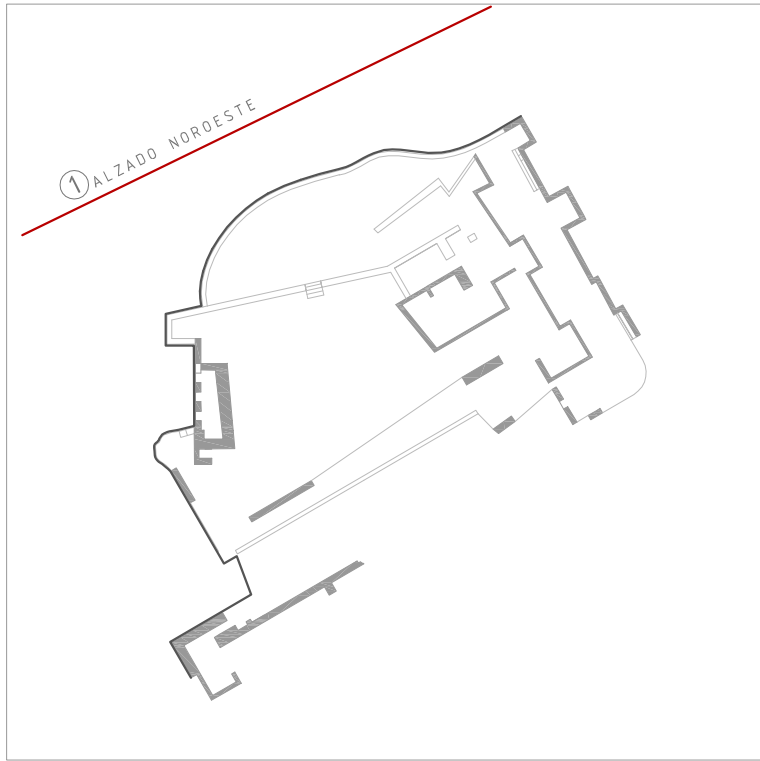


SUPERFICIES	1.157 m <sup>2</sup>
Recinto I:	588 m <sup>2</sup>
Recinto II:	569 m <sup>2</sup>

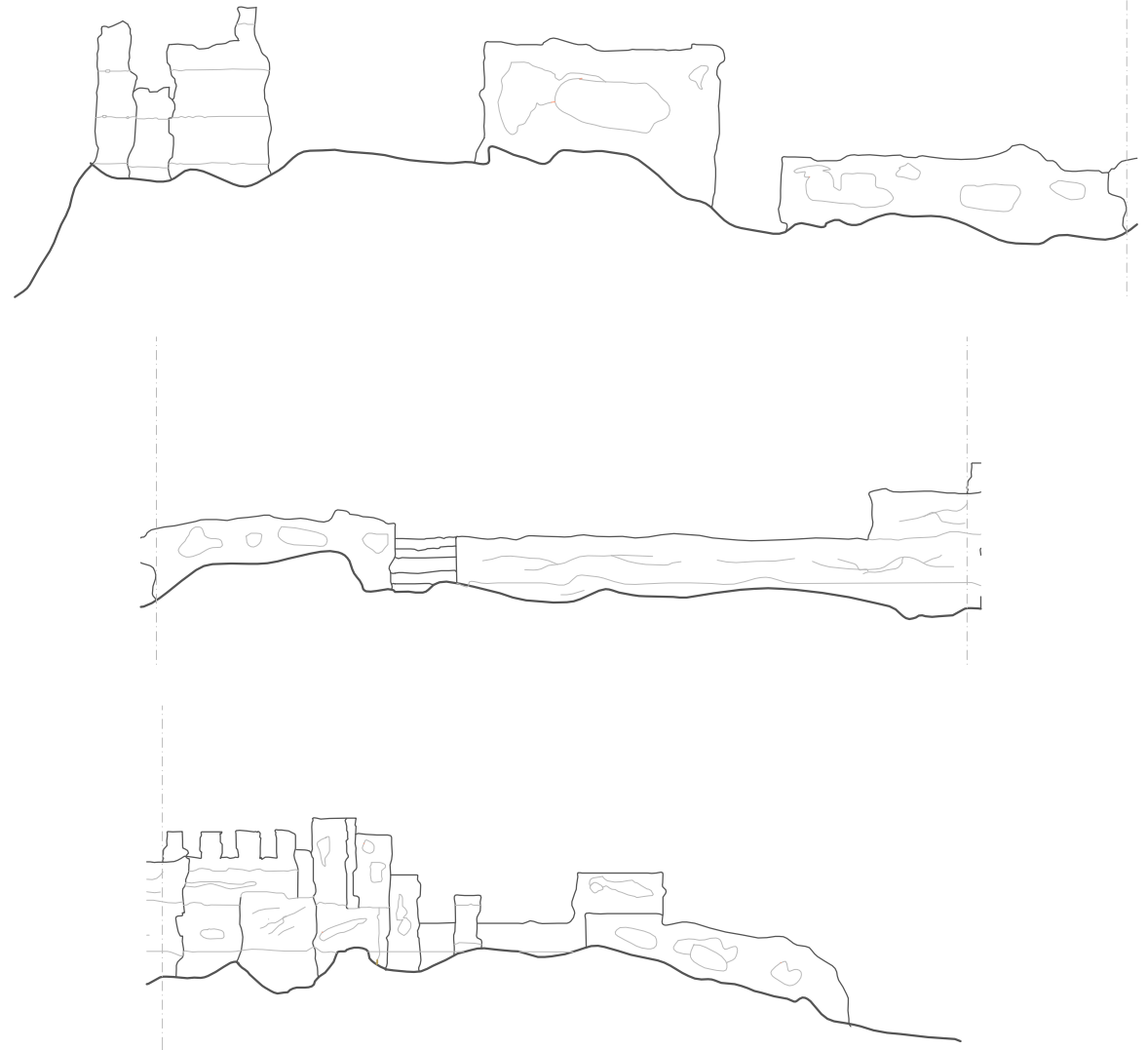
TORRES	2	altura	cajones	h. caja
Homenaje	7,00 x 5,68 m	0,6 m	-	-
Torre II	4,71 x 3,97 m	3,81 m	4	85 cm

MURALLAS	longitud	altura	anchura	cajones	h. caja
Varios lienzos	[3,43-5,08] m	9,85 m	0,99 m	6	85 cm

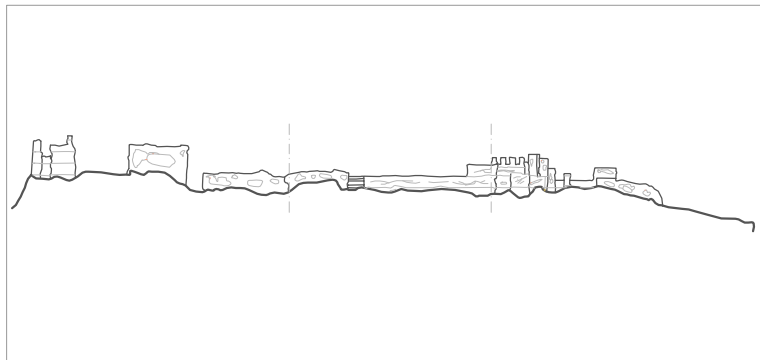
PLANTA CASTILLO DE RUGAT. AIELO DE RUGAT



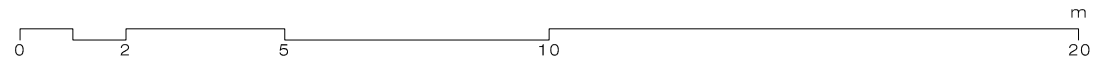
1. ALZADO NOROESTE



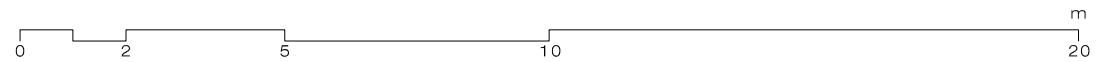
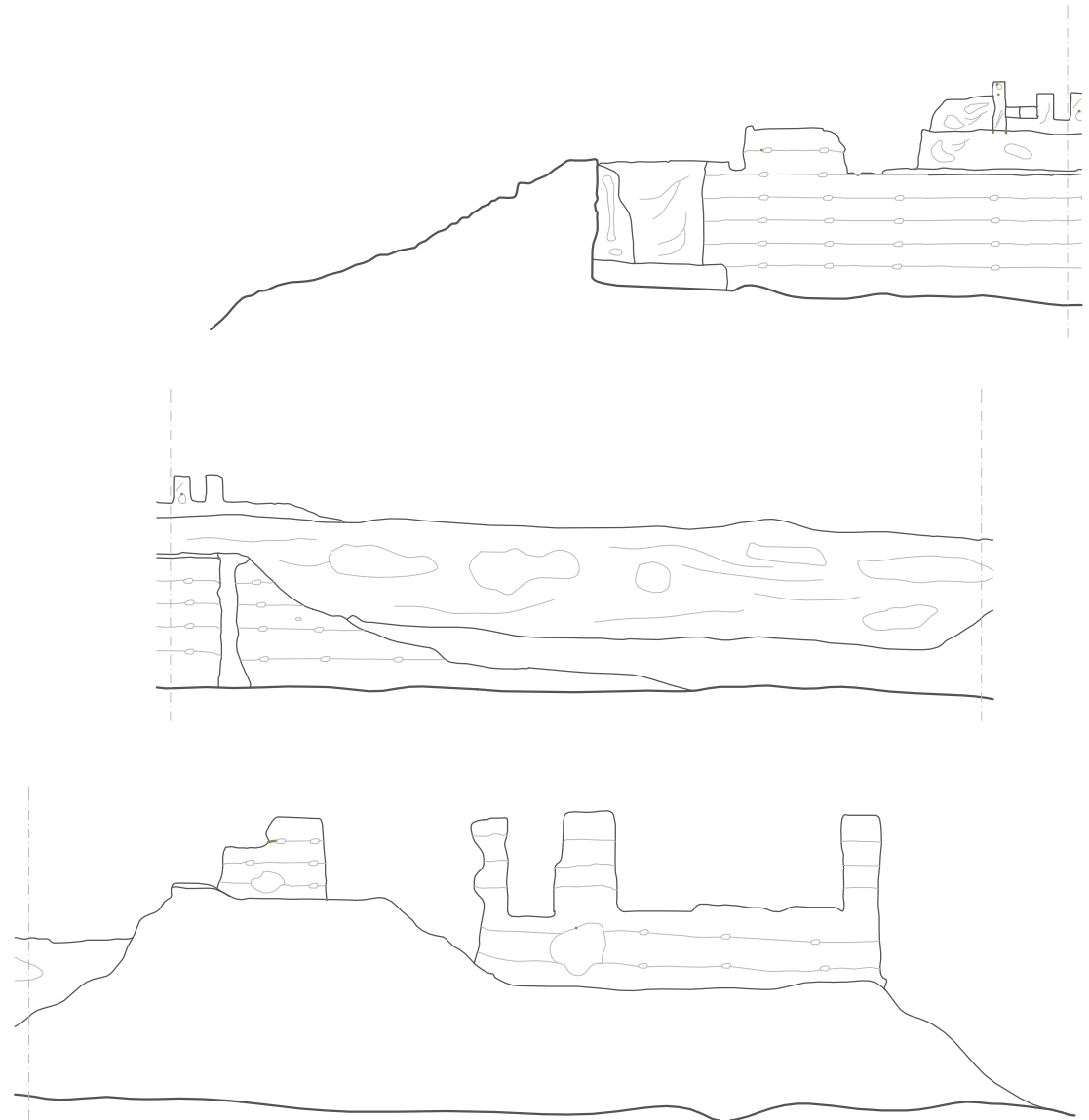
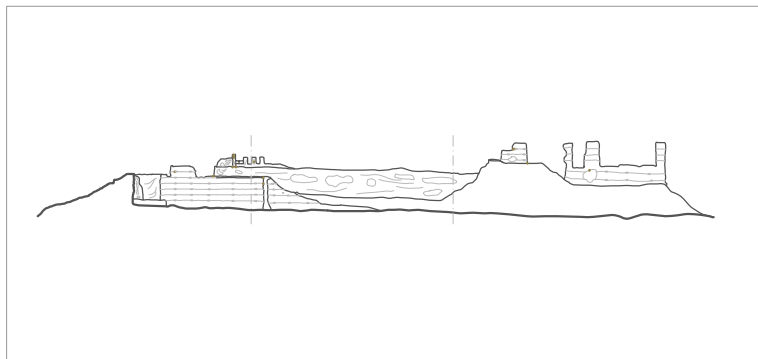
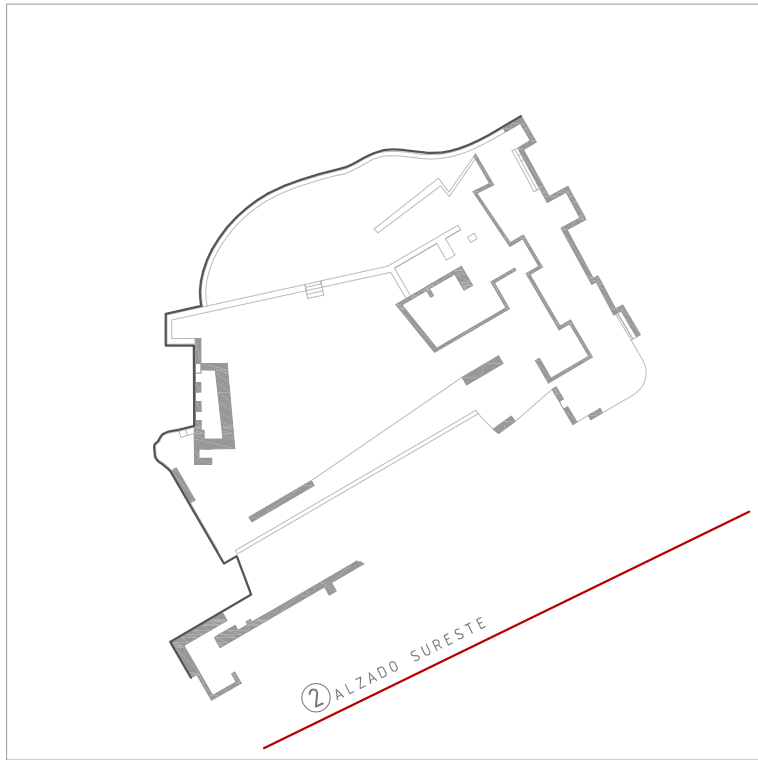
CASTILLO DE RUGAT. AIELO DE RUGAT



ALZADOS CASTILLO DE RUGAT. AIELO DE RUGAT

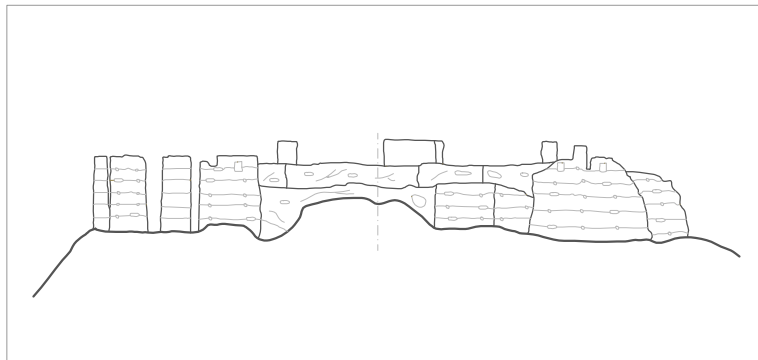
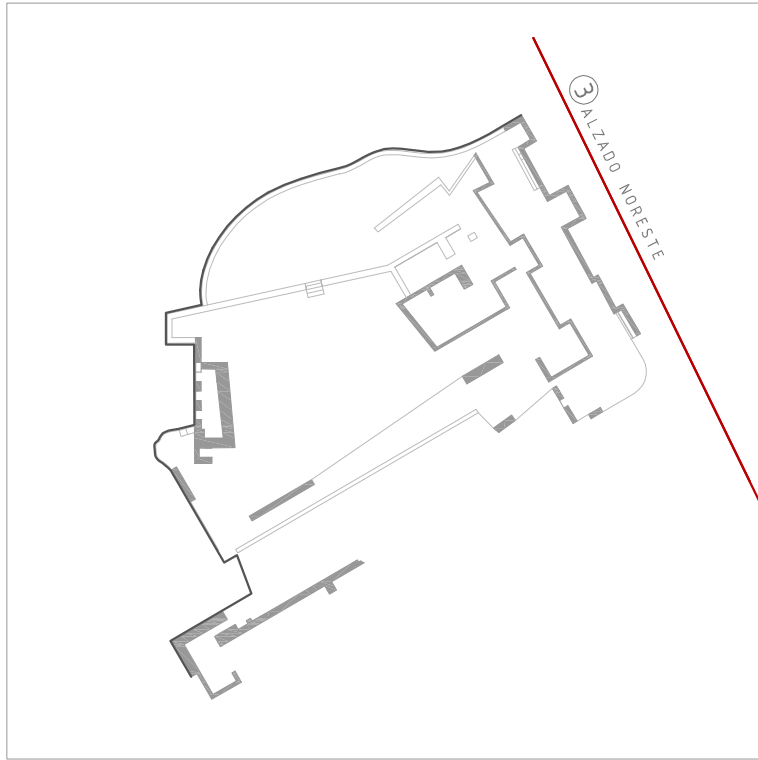


2. ALZADO SURESTE

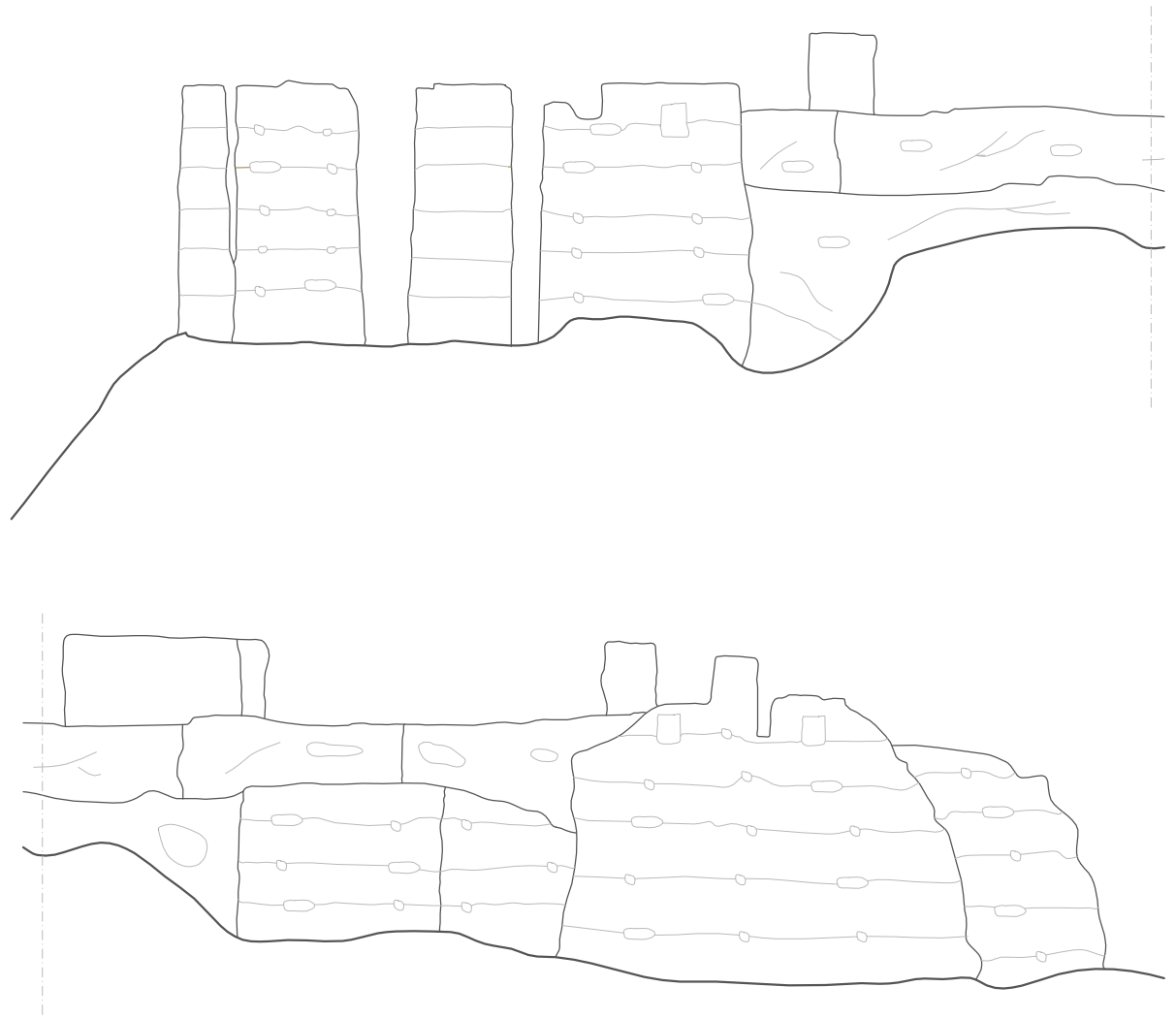


CASTILLO DE RUGAT. AIELO DE RUGAT

ALZADOS CASTILLO DE RUGAT. AIELO DE RUGAT

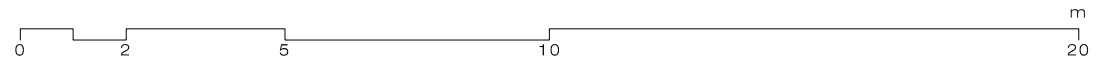


### 3 .ALZADO NORESTE

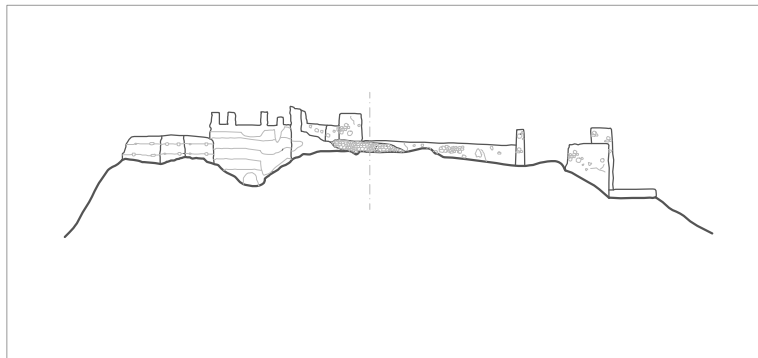
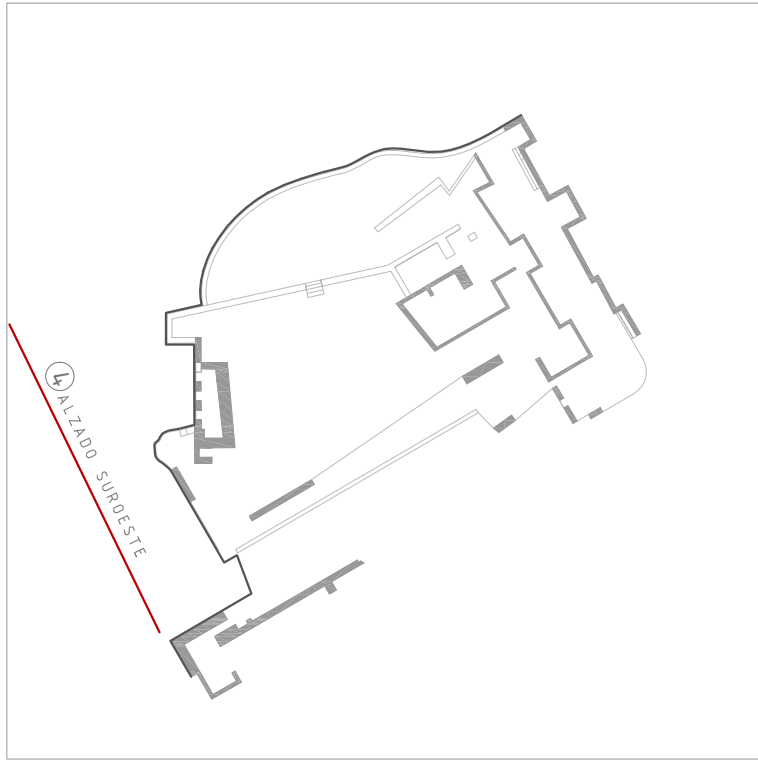


CASTILLO DE RUGAT. AIELO DE RUGAT

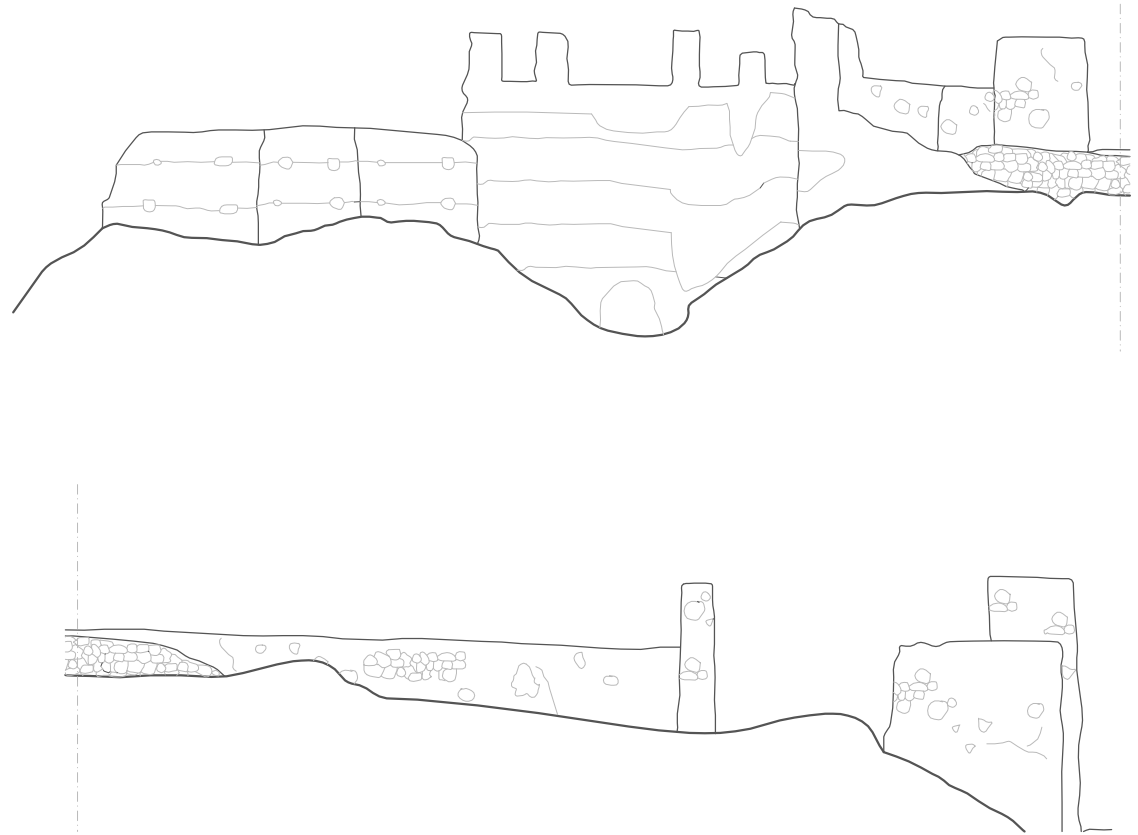
## ALZADOS CASTILLO DE RUGAT. AIELO DE RUGAT





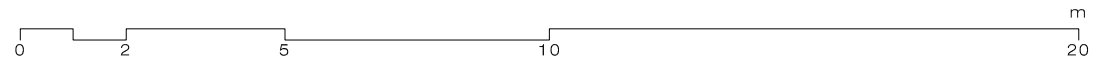


4 .ALZADO SUROESTE



CASTILLO DE RUGAT. AIELO DE RUGAT

ALZADOS CASTILLO DE RUGAT. AIELO DE RUGAT





## Castell Vell ALBAIDA

### IDENTIFICACIÓN

Municipio	ALBAIDA
Comarca	LA VALL D'ALBAIDA
Denominación	Castell Vell
Otra denominación	

### SITUACIÓN

Localización	Alt del Baladrar, al sur de la población		
Coordenadas SIG x	715.620	Coordenadas SIG y	4.299.983
Accesibilidad	A pie por senda		
Localización histórica	Valle de Albaida		
Ruta de acceso	Salida por la carretera de Albaida a Muro de Alcoy en coche. A 1,5 km senda a la derecha.		

### DESCRIPCIÓN DE LA FORTIFICACIÓN

Tipología	
Descripción	Situado en un terreno abrupto, sucesivas reformas y transformaciones han hecho desaparecer los vestigios mas primitivos perteneciendo los restos actuales al periodo medieval. Se conservan trazas de tres torres y contados restos de los muros en su lado sur, disponiendo de dos aljibes en el interior del recinto.

### PARÁMETROS CONSTRUCTIVOS

Clasificación	Arquitectura Medieval
Conservación	Ruina
Construcción	

### INTERVENCIONES RECIENTES


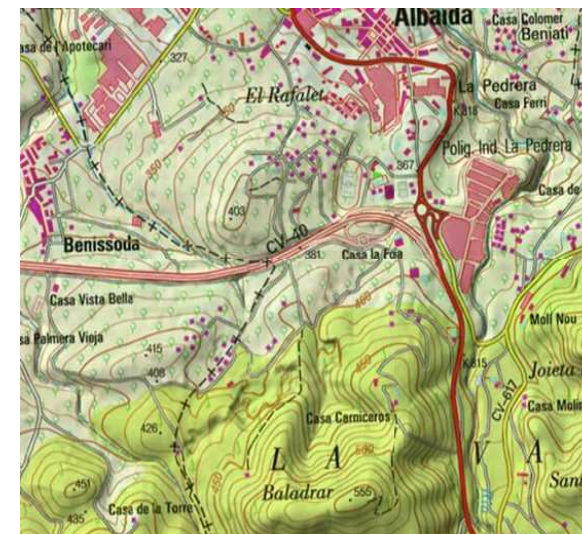
Nº Exp. Generalitat	
Descripción proyecto	

### DATOS JURÍDICOS

Declaración	Declaración genérica	
Nº Anotación Ministerio	28611	
Fecha anotación Ministerio	02/11/2012	Publicación BOE

### BIBLIOGRAFÍA

Bibliografía







<http://usuarios.multimania.es/vicolm>



<http://usuarios.multimania.es/vicolm>



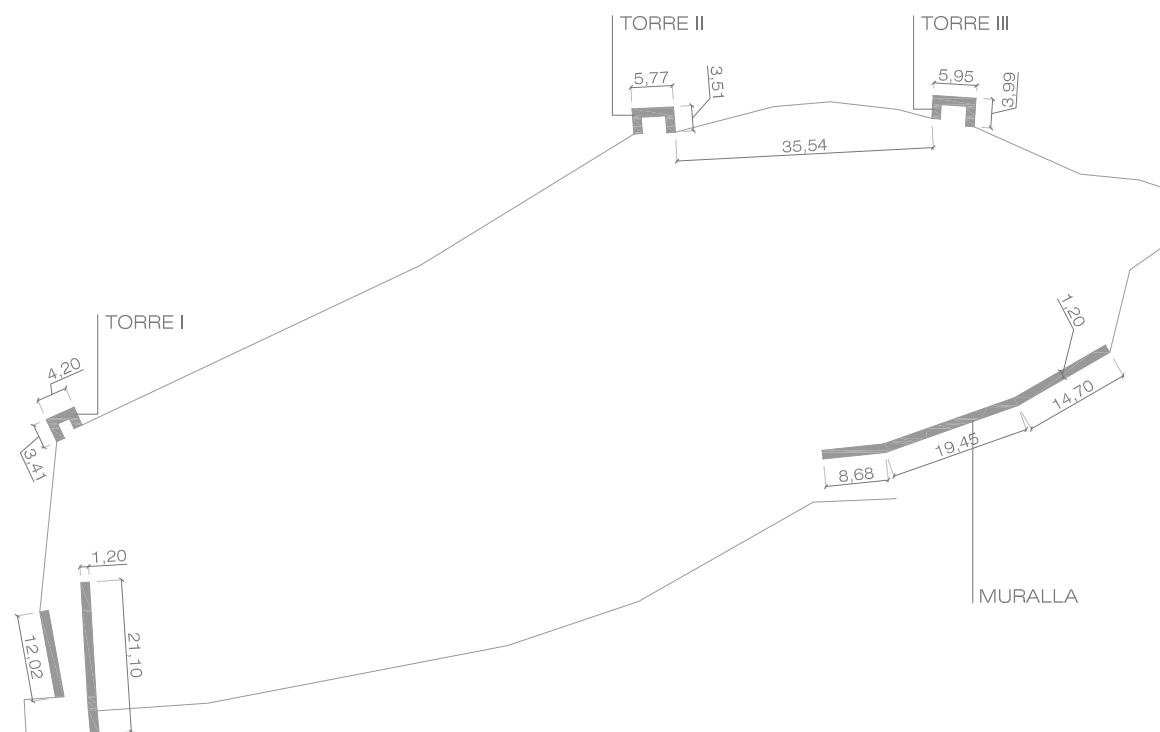
Fotografía de Ramón Sobrino Torrens extraída de  
<http://www.monumentalnet.org>



Fotografía de Ramón Sobrino Torrens extraída de  
<http://www.monumentalnet.org>



Fotografía de Ramón Sobrino Torrens extraída de  
<http://www.monumentalnet.org>

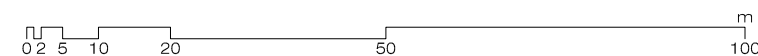


SUPERFICIES 7.620 m<sup>2</sup>

TORRES	3	altura	cajones	h. caja
Torre I	4,20 x 3,41 m	-	-	-
Torre II	5,77 x 3,51 m	-	-	-
Torre III	5,95 x 3,99 m	-	-	-

MURALLAS	longitud	altura	anchura	cajones	h. caja
Varios lienzos	[8,68-19,45] m	-	1,20 m	-	-

PLANTA CASTILLO VELL. ALBAIDA



UNIVERSITAT  
POLITÈCNICA  
DE VALÈNCIA



MASTER OFICIAL EN  
CONSERVACIÓ DEL  
PATRIMONI ARQ.

MURALLAS Y TORRES DE LOS CASTILLOS DE LA PROVINCIA DE VALENCIA

AUTOR: SIMEÓN COUTO LÓPEZ

DIRECTORES ACADÉMICOS: CONCEPCIÓN LÓPEZ GONZÁLEZ, JORGE GARCÍA VALLDECABRES

SEPTIEMBRE 2014



# Castillo del Piló

## ALBALAT DELS TARONGERS

### IDENTIFICACIÓN

Municipio ALBALAT DELS TARONGERS

Comarca EL CAMP DE MORVEDRE

Denominación Castillo del Piló

Otra denominación

### SITUACIÓN

Localización Cerro al sur de la población. Sobre el túnel de la antigua vía del minero

Coordenadas SIG x 728.248      Coordenadas SIG y 4.397.354

Accesibilidad Muy difícil

Localización histórica Valle del Palancia

Ruta de acceso Salida por la carretera de Segart y llegar a la antigua vía del minero (actual vía verde). Al llegar al túnel, subir andando sin senda hasta el castillo.

### DESCRIPCIÓN DE LA FORTIFICACIÓN

Tipología Castillo rocoso

Descripción Del recinto amurallado se localizan restos de lienzo de muralla en la ladera N. Existen restos de muros de antiguas dependencias perpendiculares al lienzo anterior. En la parte más alta de la montaña, limítrofe con el cortado natural, se sitúa una torre, de la que sólo se conserva la base y parte del muro S.

### PARÁMETROS CONSTRUCTIVOS

Clasificación Arquitectura Medieval

Conservación Ruina progresiva

Construcción La muralla es de sillarejo y los muros de tapial de mampuesto con berdegadas de lajas horizontales. La torre es de mampostería.

### INTERVENCIONES RECIENTES

Nº Exp. Generalitat

Descripción proyecto

### DATOS JURÍDICOS

Declaración Declaración genérica

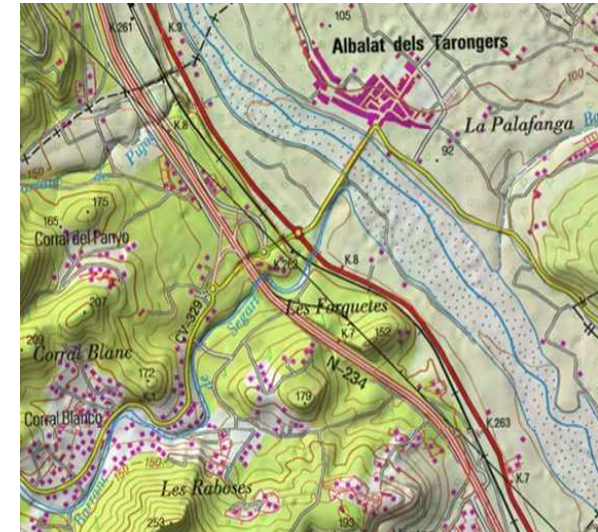
Nº Anotación Ministerio R-I-51-0010798

Fecha anotación Ministerio 03/06/2002      Publicación BOE

### BIBLIOGRAFÍA

Bibliografía









Restos de la torre del homenaje



Restos de la torre del homenaje



Restos de la muralla



Restos de muro de mampostería

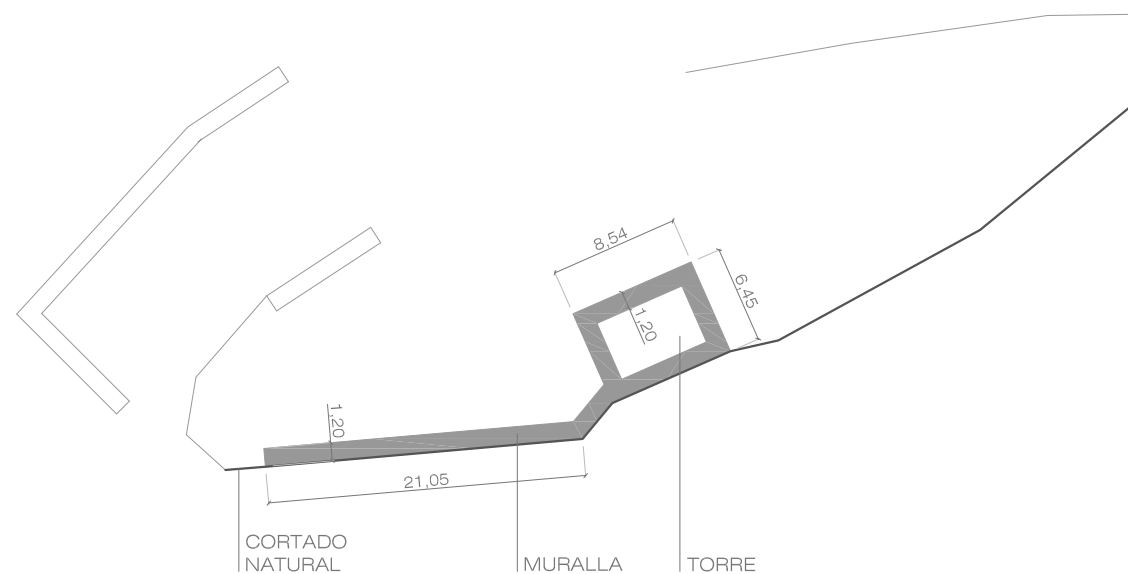
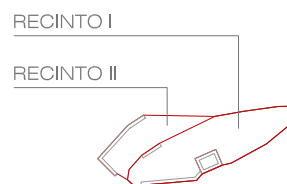
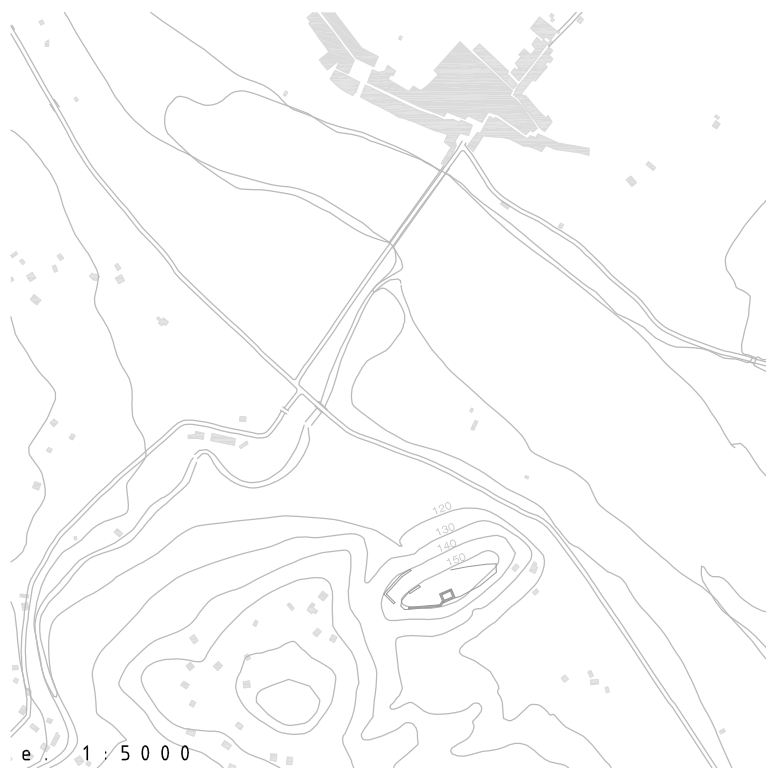


Muro de cierre de la torre del homenaje



Restos de muro de mampostería





SUPERFICIES	1.361 m <sup>2</sup>
Recinto I:	956 m <sup>2</sup>
Recinto II:	405 m <sup>2</sup>

TORRES	2	altura	cajones	h. caja
Torre	8,54 x 6,45 m	-	-	-

MURALLAS	longitud	altura	anchura	cajones	h. caja
	21,46 m	-	1,20 m	-	-

## PLANTA CASTILLO DEL PILÓ. ALBALAT DELS TARONGERS



# Castillo de Alfarp

## ALFARP

### IDENTIFICACIÓN

Municipio	ALFARP
Comarca	LA RIBERA ALTA
Denominación	Castillo de Alfarp
Otra denominación	

### SITUACIÓN

Localización	En la parte alta de la ciudad. Plaza de Dalt nº 7		
Coordenadas SIG x	710.657	Coordenadas SIG y	4.350.619
Accesibilidad	Fácil		
Localización histórica	Valle del Magro		
Ruta de acceso	En la plaza de Dalt nº 7.		

### DESCRIPCIÓN DE LA FORTIFICACIÓN

Tipología	
Descripción	Se trata de una torre cuadrada y unas dependencias que la envuelven en el interior de una manzana en el centro de la actual población, conformada por viviendas, entre dos de las cuales se localiza. En su base se encuentran varias lápidas de origen romano. Y, sus muros son de época árabe. Ha sido rehabilitada.

### PARÁMETROS CONSTRUCTIVOS

Clasificación	Arquitectura islámica
Conservación	
Construcción	Sus muros son de época árabe realizados con la técnica de tapia. En su base se encuentran varias lápidas de origen romano.

### INTERVENCIONES RECIENTES

Nº Exp. Generalitat	
Descripción proyecto	

### DATOS JURÍDICOS

Declaración	Declaración genérica	
Nº Anotación Ministerio	R-I-51-0010659	
Fecha anotación Ministerio	20/9/2001	Publicación BOE

### BIBLIOGRAFÍA

Bibliografía

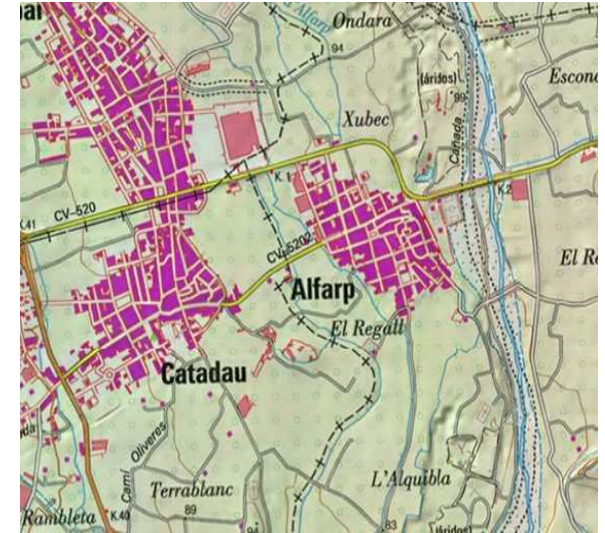








Foto extraída de <http://www.cult.gva.es>



Foto extraída de <http://www.cult.gva.es>



Foto extraída de <http://www.cult.gva.es>



## Castillo de Palma ALFAUIR

### IDENTIFICACIÓN

Municipio	ALFAUIR
Comarca	LA SAFOR
Denominación	Castillo de Palma
Otra denominación	Castillo de Ador

### SITUACIÓN

Localización	Cima de monte denominado "Tossal del castell" al este de municipio		
Coordenadas SIG x	739.340	Coordenadas SIG y	4.312.274
Accesibilidad	Muy difícil		
Localización histórica	Vía costera sur		
Ruta de acceso	Salida por la carretera dirección a Ador hasta la cantera. A partir de aquí la subida a pie sin senda.		

### DESCRIPCIÓN DE LA FORTIFICACIÓN

Tipología	
Descripción	Situado al este de la población en una posición prominente. De origen musulmán, se han encontrado vestigios de ocupaciones ibera y romana. Pueden apreciarse restos muros construidos con la técnica del tapial que conforman dos recintos de planta rectangular, en los que se distinguen dos torres, una redonda de mampostería y una rectangular de tapial, y un aljibe que ha perdido su cubrición.

### PARÁMETROS CONSTRUCTIVOS

Clasificación	Arquitectura Medieval
Conservación	Ruina
Construcción	

### INTERVENCIONES RECIENTES

Nº Exp. Generalitat	
Descripción proyecto	

### DATOS JURÍDICOS

Declaración	Declaración genérica	
Nº Anotación Ministerio	R-I-51-0010795	
Fecha anotación Ministerio	03/06/2002	Publicación BOE

### BIBLIOGRAFÍA

Bibliografía

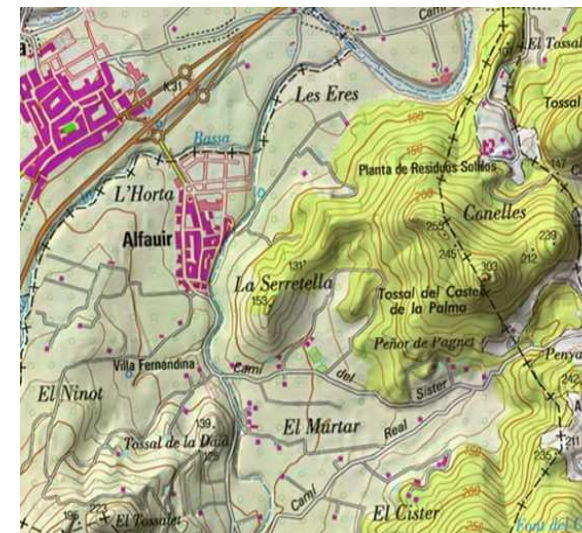




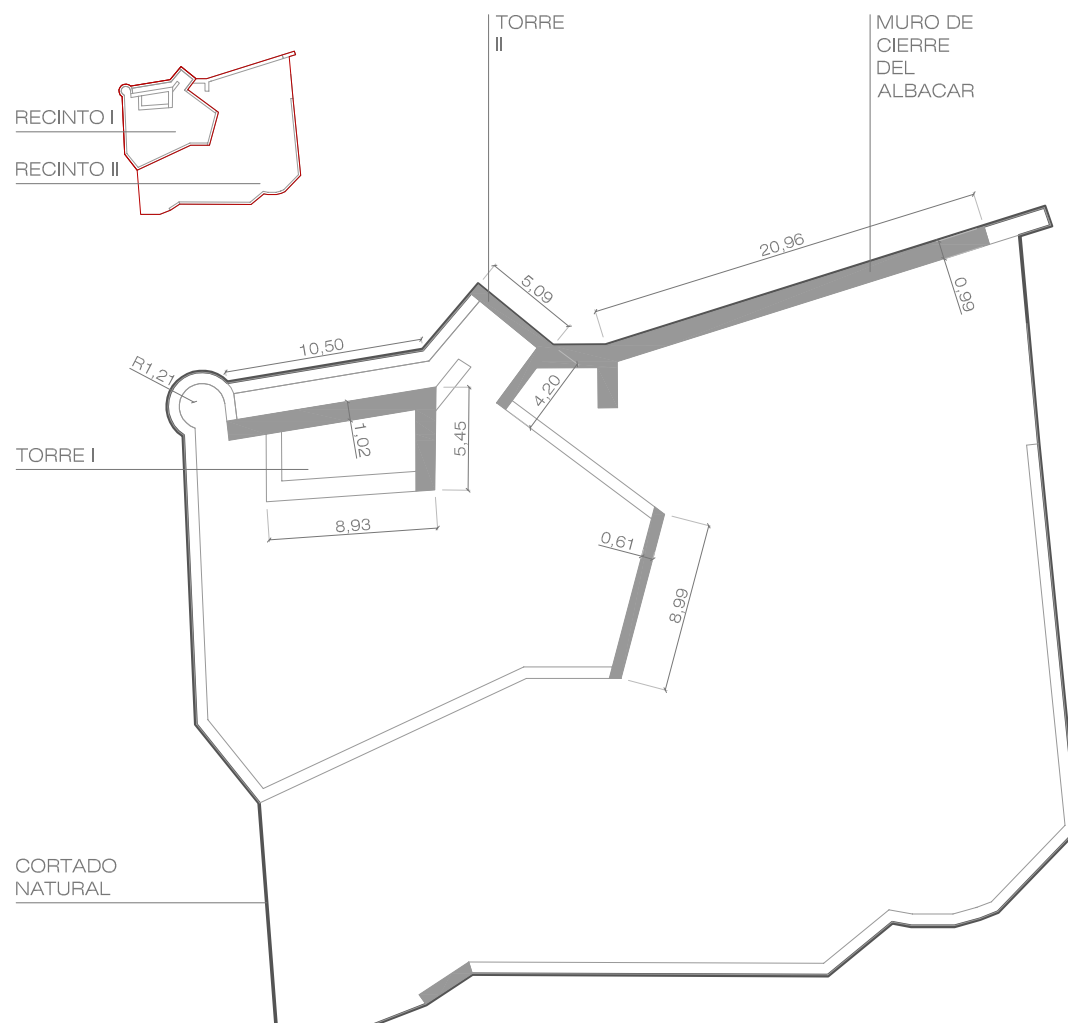
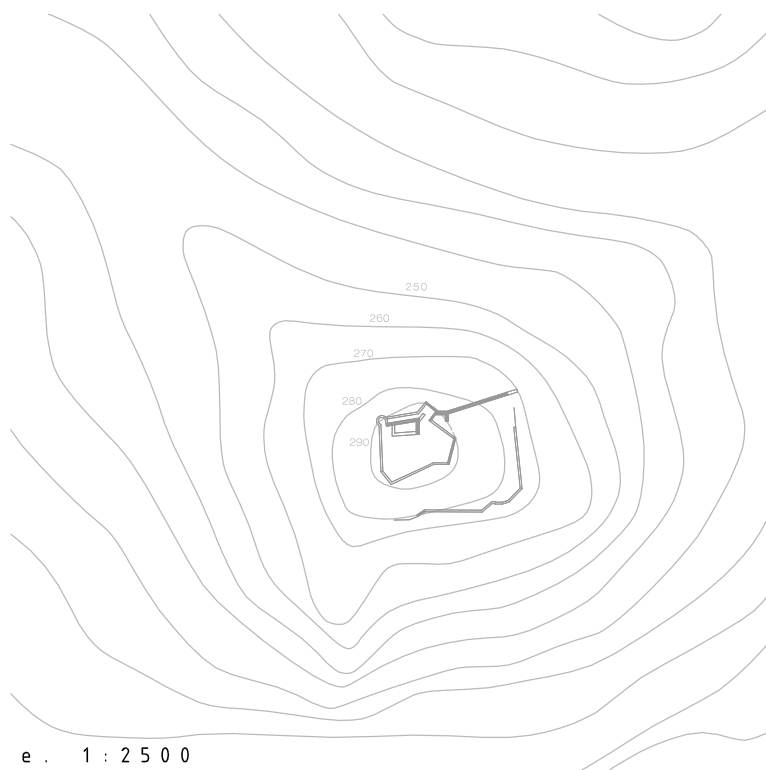


Foto extraída de <http://www.cult.gva.es>



Foto extraída de <http://www.cult.gva.es>





SUPERFICIES	1.538 m <sup>2</sup>
Recinto I:	449 m <sup>2</sup>
Recinto II:	1.089 m <sup>2</sup>

TORRES	2	altura	cajones	h. caja
Torre I	8,93 x 5,45 m	4,00 m	5	90 cm
Torre II	5,09 x 4,20 m	6,30 m	7	90 cm

MURALLAS	longitud	altura	anchura	cajones	h. caja
Albacar	20,96 m	6,30 m	0,99 m	7	90 cm
Recinto I	8,99 m	2,70 m	0,61 m	3	90 cm

## PLANTA CASTILLO DE PALMA. ALFAUIR



## Castillo de Vilella ALMISERÀ

### IDENTIFICACIÓN

Municipio	ALMISERÀ
Comarca	LA SAFOR
Denominación	Castillo de Vilella
Otra denominación	Castillo de la Sierra

### SITUACIÓN

Localización	Sobre una peña al noroeste de la población denominada "Penya del castell"		
Coordenadas SIG x	734.032	Coordenadas SIG y	4.312.493
Accesibilidad	Muy difícil		
Localización histórica	Valle de Albaida		
Ruta de acceso	Salida este de la población por carretera asfaltada durante 750 m. Continuar a pie por el "Barranc del castell" durante 1,5 km. Hasta el pie de la peña. Subida sin senda hasta el castillo.		

### DESCRIPCIÓN DE LA FORTIFICACIÓN

Tipología	Castillo rocoso
Descripción	Situado al norte de la población. Su planta de trazado irregular delimita una superficie de unos 2000 metros cuadrados, disponiendo de un aljibe en su interior. Conserva el perímetro amurallado con distintos grados de conservación, con algunos paramentos que superan los 6 m de altura. El acceso principal estaba protegido por una torre cuadrada de la que se conservan escasos vestigios.

### PARÁMETROS CONSTRUCTIVOS

Clasificación	Arquitectura Medieval
Conservación	Ruina
Construcción	Obra de mampostería con la piedra trabajada en una de sus caras.

### INTERVENCIONES RECIENTES

Nº Exp. Generalitat

Descripción proyecto

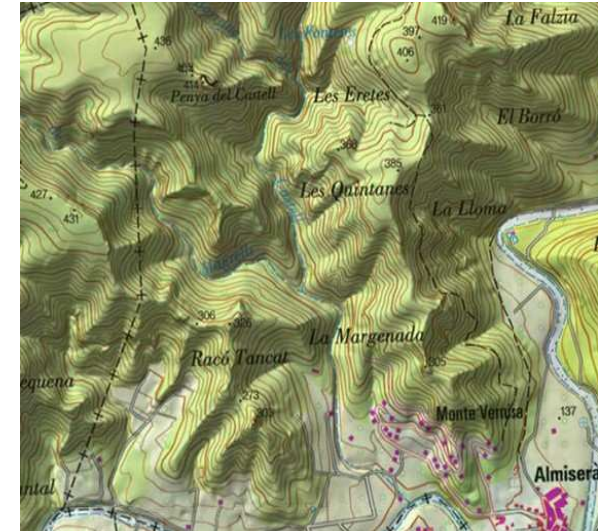
### DATOS JURÍDICOS

Declaración	Declaración genérica	
Nº Anotación Ministerio	R-I-51-0010948	
Fecha anotación Ministerio	18/12/2002	Publicación BOE

### BIBLIOGRAFÍA

Bibliografía











Foto extraída de <http://www.cult.gva.es>



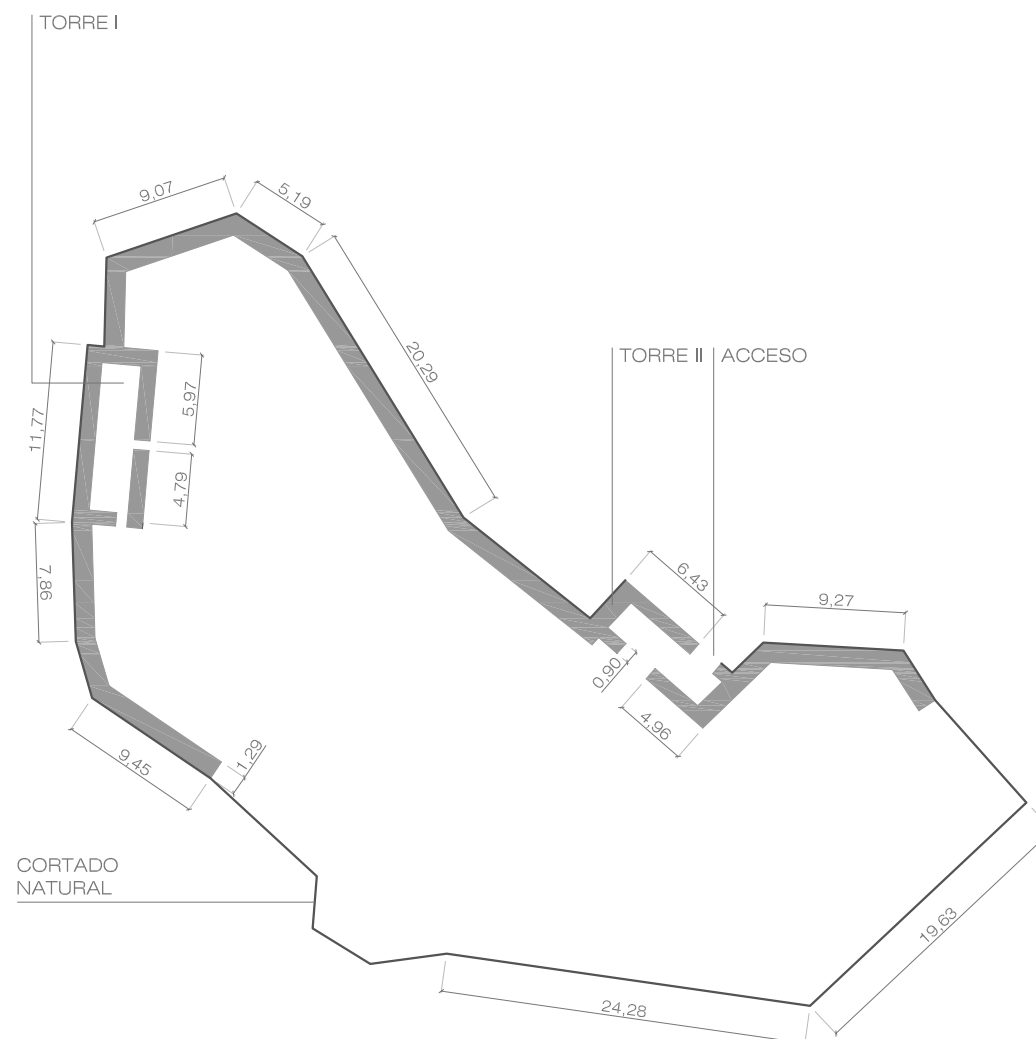
Foto extraída de <http://www.cult.gva.es>



SUPERFICIES 1.669 m<sup>2</sup>

TORRES	2	altura	cajones	h. caja
Torre I	11,77 x 4,66 m	4,00 m	3 - 7	-
Torre II	6,43 x 4,72 m	4,00 m	7	-

MURALLAS	longitud	altura	anchura	cajones	h. caja
Varios lienzos	[5,19-20,28] m	7,00 m	[0,90-1,29] m	-	-



PLANTA CASTILLO DE VILELLA. ALMISERÀ



# Castillo y Murallas ALPUENTE

## IDENTIFICACIÓN

Municipio	ALPUENTE
Comarca	LOS SERRANOS
Denominación	Castillo y Murallas
Otra denominación	

## SITUACIÓN

Localización	En la parte alta de la población		
Coordenadas SIG x	669.911	Coordenadas SIG y	4.415.822
Accesibilidad	Fácil		
Localización histórica	La plana de Alpuente		
Ruta de acceso	En la parte alta de la población.		

## DESCRIPCIÓN DE LA FORTIFICACIÓN

Tipología	Castillo rocoso
Descripción	Situado en el cerro urbano; control del Camino Real desde Valencia hacia Aragón y Castilla. Vestigios desde época romana; restos de la muralla perimetral, conserva varias puertas, torres y aljibe. Permanece la puerta de entrada al antiguo recinto amurallado. El Ayuntamiento ocupa la antigua torre almenada de la Aljama.

## PARÁMETROS CONSTRUCTIVOS

Clasificación	Arquitectura Islámica - Arquitectura Medieval
Conservación	Ruina progresiva
Construcción	Superposición de restos de época romana, islámica y cristiana; muros de sillería y mampostería.

## INTERVENCIONES RECIENTES

Nº Exp. Generalitat	
Descripción proyecto	Proyecto de iluminación

## DATOS JURÍDICOS

Declaración	Declaración genérica	
Nº Anotación Ministerio	R-I-51-0010655	
Fecha anotación Ministerio	15/12/2009	Publicación BOE

## BIBLIOGRAFÍA

Bibliografía	VVAA. "Catálogo monumental de la provincia de Valencia". Ed. Caja de A de V. 1986.
--------------	--



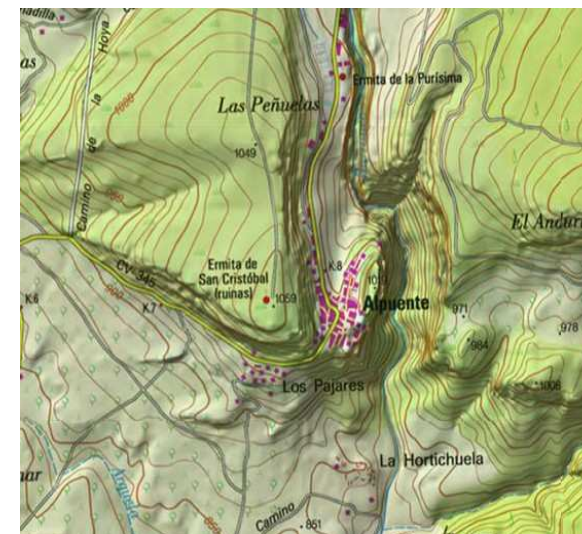








Foto extraída de <http://www.cult.gva.es>



Foto extraída de <http://www.cult.gva.es>



Foto extraída de <http://www.cult.gva.es>



## Castillo del Poyo ALPUENTE

### IDENTIFICACIÓN

Municipio	ALPUENTE
Comarca	LOS SERRANOS
Denominación	Castillo del Poyo
Otra denominación	

### SITUACIÓN

Localización	Cerro del "Poyo" a 1 km. al suroeste de la aldea de el Collado		
Coordenadas SIG x	666.735	Coordenadas SIG y	4.424.008
Accesibilidad	Muy difícil		
Localización histórica	La plana de Alpuente		
Ruta de acceso	Salida al oeste de la población por camino sin asfaltar siguiendo el "Barranco Rubio". A 1,2 km. Desvío a la izquierda hasta el pie de la montaña. Subida sin senda hasta el castillo.		

### DESCRIPCIÓN DE LA FORTIFICACIÓN

Tipología	Castillo rocoso
Descripción	Situado en la cima de un cerro estratégico; control del Camino Real desde Valencia hacia Aragón y Castilla. Vestigios desde época romana; restos de la muralla perimetral, torre, aljibe y cámaras subterráneas. Fue asolado en las Guerras Carlistas.

### PARÁMETROS CONSTRUCTIVOS

Clasificación	
Conservación	Ruina progresiva
Construcción	Superposición de restos de época romana, islámica y cristiana; muros de sillería y mampostería.

### INTERVENCIONES RECIENTES

Nº Exp. Generalitat

Descripción proyecto

### DATOS JURÍDICOS

Declaración	Declaración genérica	
Nº Anotación Ministerio	R-I-51-0009343	
Fecha anotación Ministerio	09/10/1996	Publicación BOE

### BIBLIOGRAFÍA

Bibliografía	VVAA. "Catálogo monumental de la provincia de Valencia". Ed. Caja de A de V. 1986.
--------------	--




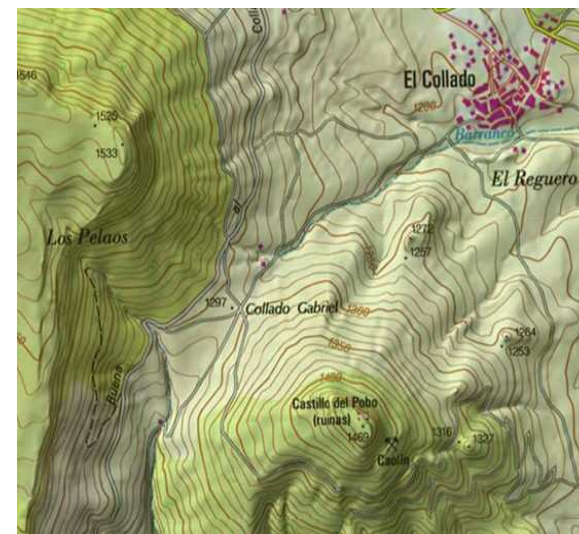




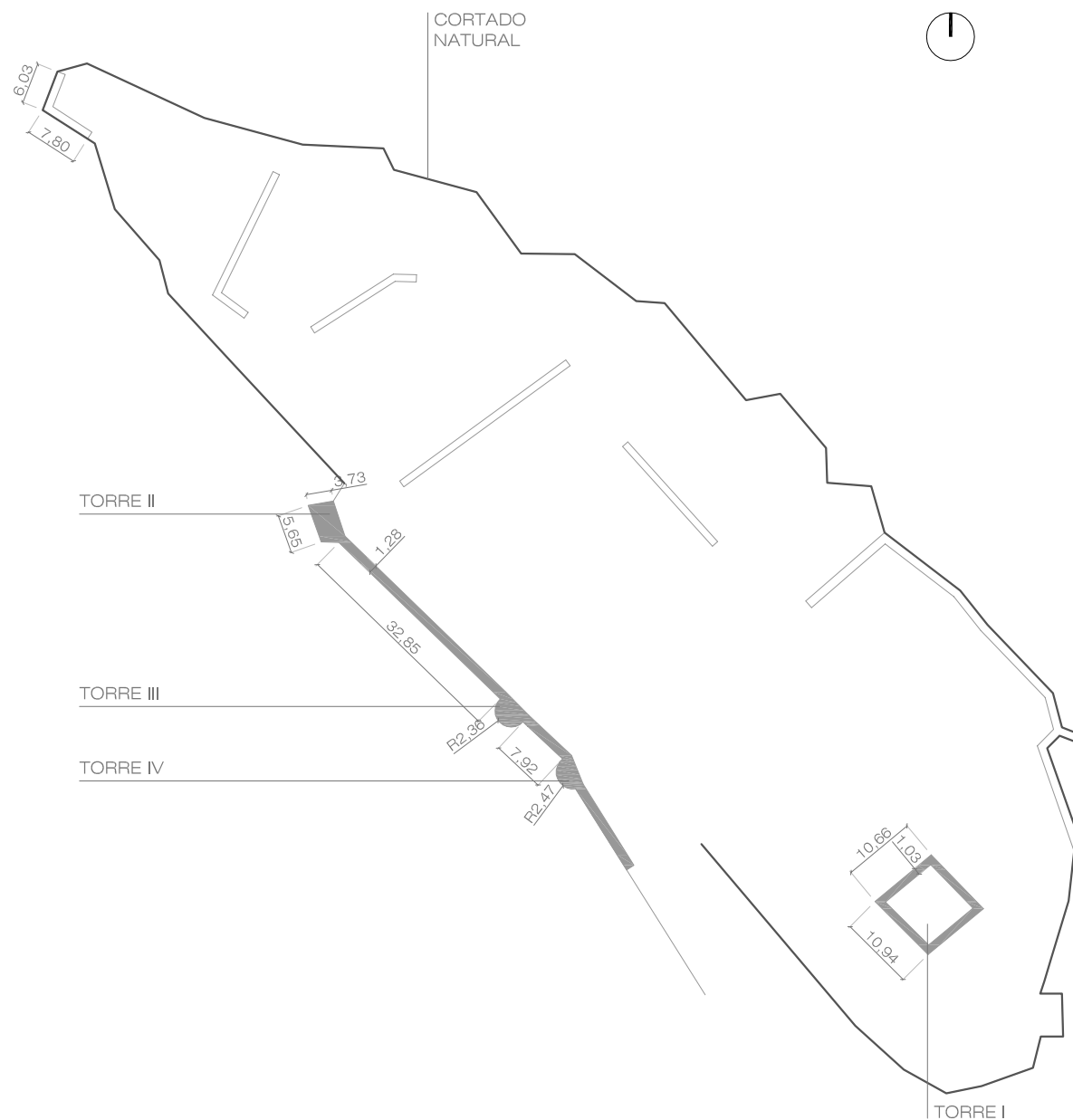
Foto extraída de <http://www.cult.gva.es>



Foto extraída de <http://www.cult.gva.es>



Foto extraída de <http://www.cult.gva.es>

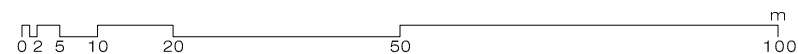


SUPERFICIES 8.839 m<sup>2</sup>

TORRES	4	altura	cajones	h. caja
Torre I	10,94 x 10,66 m	-	-	-
Torre II	5,65 x 3,73 m	-	-	-
Torre III	R 2,36 m	-	-	-
Torre IV	R 2,47 m	-	-	-

MURALLAS	longitud	altura	anchura	cajones	h. caja
Varios lienzos	[7,92-32,85] m	-	1,28 m	-	-

## PLANTA CASTILLO DE EL POYO. ALPUENTE





# ANDILLA

## IDENTIFICACIÓN

Municipio	ANDILLA
Comarca	LOS SERRANOS

Denominación

Otra denominación

## SITUACIÓN

Localización Cerro en la parte alta de la población

Coordenadas SIG x	686.976	Coordenadas SIG y	4.411.903
-------------------	---------	-------------------	-----------

Accesibilidad Fácil

Localización histórica Cerro en la parte alta de la población.

Ruta de acceso En la parte alta de la población.

## DESCRIPCIÓN DE LA FORTIFICACIÓN

Tipología

Descripción Situado en el cerro urbano; control de caminos desde Castellón y Valencia hacia Teruel. Poseía un recinto amurallado que envolvía la población; hoy subsiste una puerta bajo un torreón que se encuentra habilitado como museo. El resto de las murallas esta absorbido por las viviendas que sobre ellas de adosaron. Tuvo gran importancia a lo largo de las Guerras Carlistas.

## PARÁMETROS CONSTRUCTIVOS

Clasificación

Conservación

Construcción De época islámica.

## INTERVENCIONES RECIENTES

Nº Exp. Generalitat

Descripción proyecto

## DATOS JURÍDICOS

Declaración Declaración genérica

Nº Anotación Ministerio R-I-51-0010647

Fecha anotación Ministerio	6/6/2001	Publicación BOE
----------------------------	----------	-----------------

## BIBLIOGRAFÍA

Bibliografía

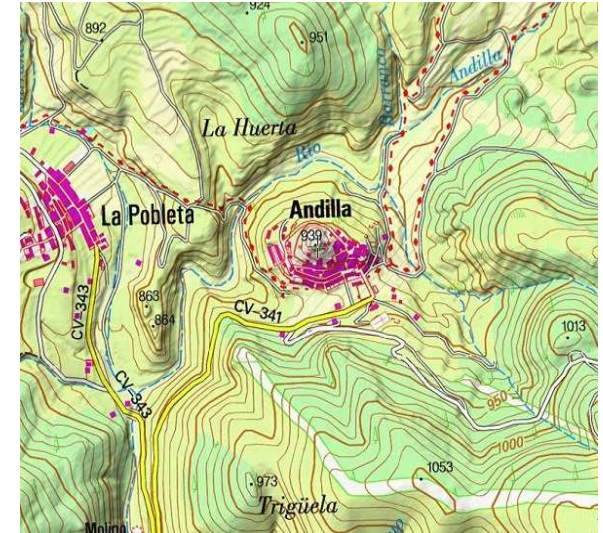








Foto extraída de <http://www.cult.gva.es>



Foto extraída de <http://www.cult.gva.es>



Foto extraída de <http://www.cult.gva.es>

# Castillo de la Muela

## ARAS DE LOS OLMOS

### IDENTIFICACIÓN

Municipio ARAS DE LOS OLMOS

Comarca LOS SERRANOS

Denominación Castillo de la Muela

Otra denominación

### SITUACIÓN

Localización Monte denominado "La Muela" al noreste de la población

Coordenadas SIG x 661.812      Coordenadas SIG y 4.422.267

Accesibilidad Difícil

Localización histórica Valle del Turia

Ruta de acceso Salida de la población por la CV-355. A 4,2 km. Desvío a la izquierda que asciende hasta la muela. Al llegar arriba desvío a la derecha por pista forestal. Los últimos 500 m. son por senda.

### DESCRIPCIÓN DE LA FORTIFICACIÓN

Tipología

Descripción No hay referencias.

### PARÁMETROS CONSTRUCTIVOS

Clasificación Arquitectura Islámica - Arquitectura Medieval

Conservación Ruina progresiva

Construcción

### INTERVENCIONES RECIENTES

Nº Exp. Generalitat

Descripción proyecto

### DATOS JURÍDICOS

Declaración Declaración genérica

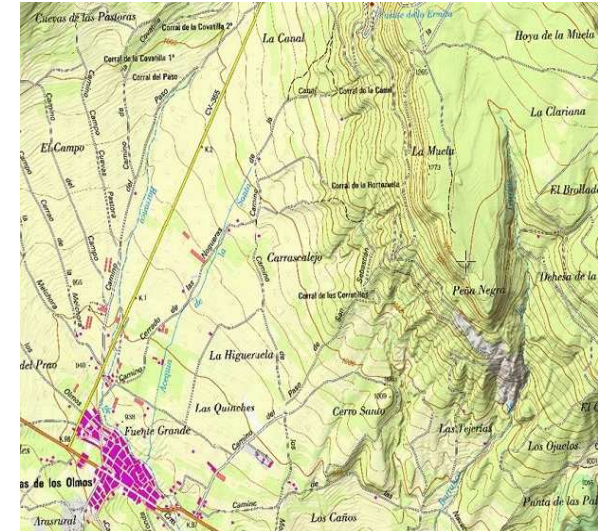
Nº Anotación Ministerio

Fecha anotación Ministerio      Publicación BOE

### BIBLIOGRAFÍA

Bibliografía









## Castillo de Ayora AYORA

### IDENTIFICACIÓN

Municipio	AYORA		
Comarca	EL VALLE DE COFRENTES-AYORA		
Denominación	Castillo de Ayora		
Otra denominación			

### SITUACIÓN

Localización	Cerro elevado al este del municipio junto a la población		
Coordenadas SIG x	668.244	Coordenadas SIG y	4.325.042
Accesibilidad	Fácil		
Localización histórica	Vía Cofrentes-Almansa		
Ruta de acceso	En la parte alta de la población. En coche hasta el pie de la montaña que se accede andando por senda.		

### DESCRIPCIÓN DE LA FORTIFICACIÓN

Tipología	Castillo rocoso		
Descripción	La forma se adapta al terreno. Se accede por el norte donde se hallan restos de una torre. En la celosía se ubica la cocina y el aljibe abovedado. En el S se sitúa la plaza de armas cuadrada desde la que se accedía a la torre atalaya mediante una escalera de la que quedan restos, y a la gran torre del homenaje cuadrada. Se comunica con el exterior mediante una poterna.		

### PARÁMETROS CONSTRUCTIVOS

Clasificación	Arquitectura Medieval
Conservación	Ruina progresiva
Construcción	Muralla de mampostería y refuerzos de sillería. Torre de acceso de sillería y mampostería con ladrillo. T. del homenaje de tapial.

### INTERVENCIONES RECIENTES

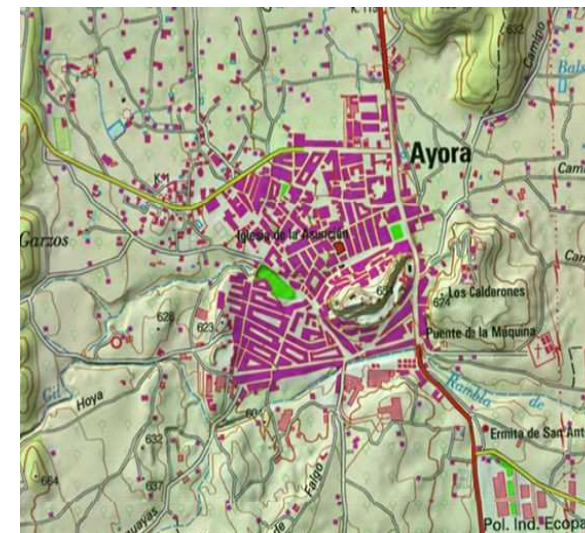
Nº Exp. Generalitat	25312-4, 26380-2, 27738-6
Descripción proyecto	Paralización de demolición, proyecto de restauración e

### DATOS JURÍDICOS

Declaración	Declaración genérica	
Nº Anotación Ministerio	R-I-51-0010507	
Fecha anotación Ministerio	17/01/2000	Publicación BOE

### BIBLIOGRAFÍA

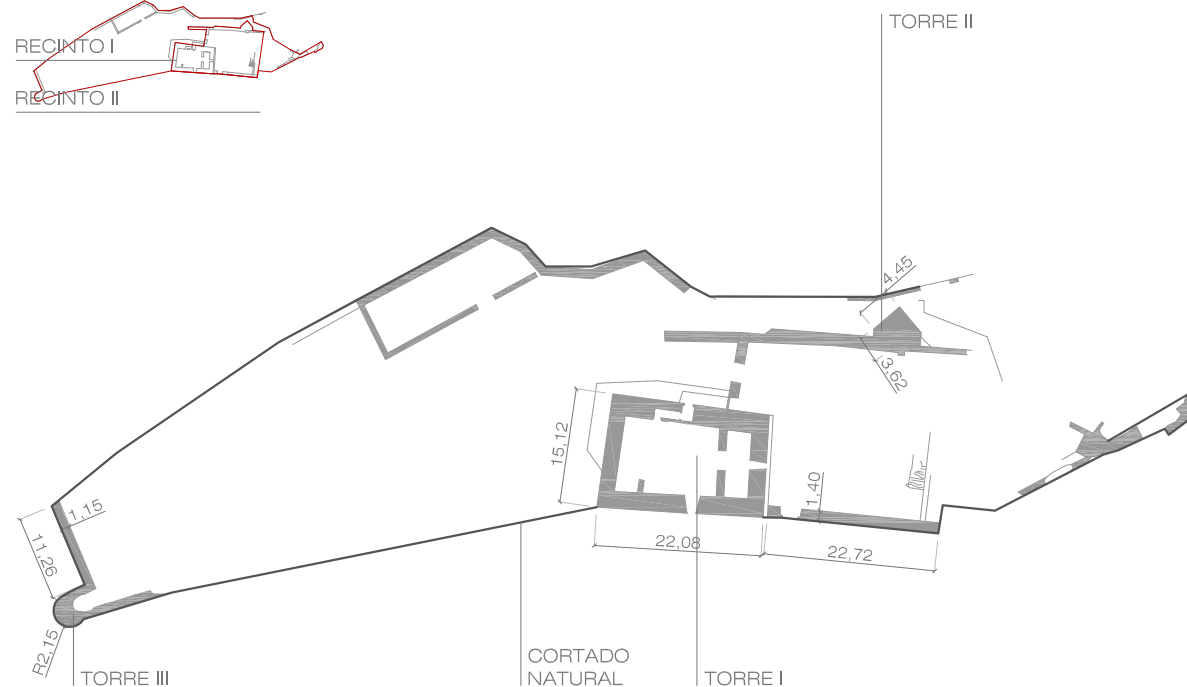
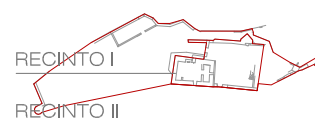
Bibliografía	TERUEL SÁNCHEZ, J.; ALVARADO VALLE, E. PFG, ETSIE, UPV.VVAA. "Catálogo monumental de la provincia de Valencia". Ed. Caja de A de V. 1986.
--------------	---







e. 1:3000

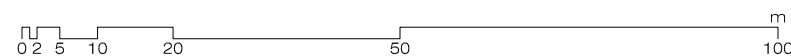


SUPERFICIES	3.875 m <sup>2</sup>
Recinto I:	996 m <sup>2</sup>
Recinto II:	2.879 m <sup>2</sup>

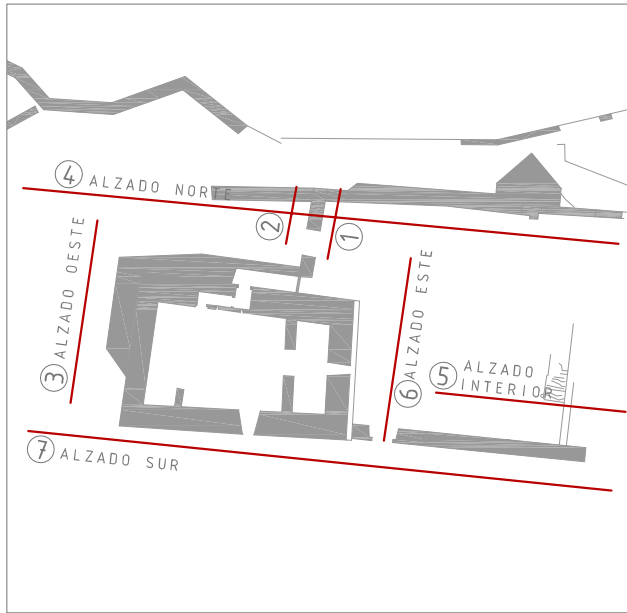
TORRES	3	altura	cajones	h. caja
Torre I	22,08 x 15,12 m	-	-	-
Torre II	5,65 x 3,73 m	-	-	-
Torre III	R 2,15 m	-	-	-

MURALLAS	longitud	altura	anchura	cajones	h. caja
Varios lienzos	[11,26-22,72] m	-	1,15-1,40 m	-	-


## PLANTA CASTILLO DE AYORA



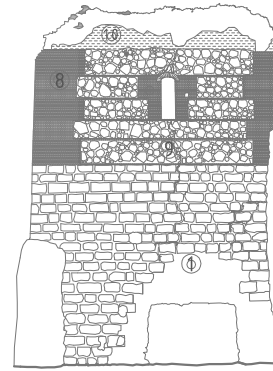




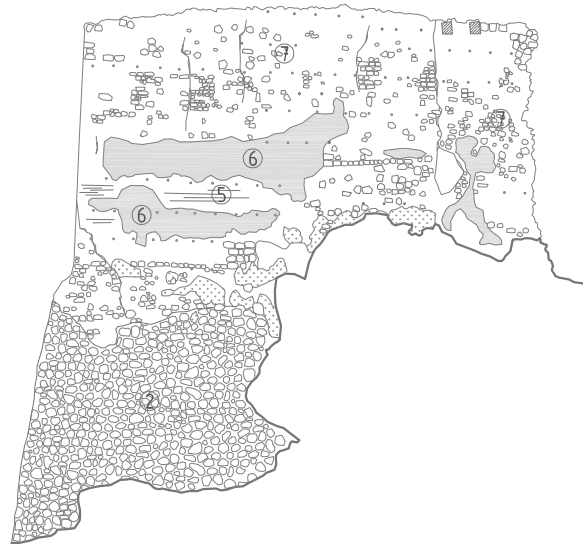
- ① MAMPOSTERÍA CON MORTERO
- ② ZONA RESTAURADA DE MAMPOSTERÍA
- ③ TAPIA MAMPOSTERÍA IRREGULAR
- ④ SILLERÍA
- ⑤ TAPIA DE TIERRA
- ⑥ RESTOS DE MORTERO
- ⑦ TAPIA DE TIERRA Y PIEDRA
- ⑧ REFUERZOS DE FÁBRICA
- ⑨ MAMPOSTERÍA VERDUGADA
- ⑩ TAPIA VALENCIANA



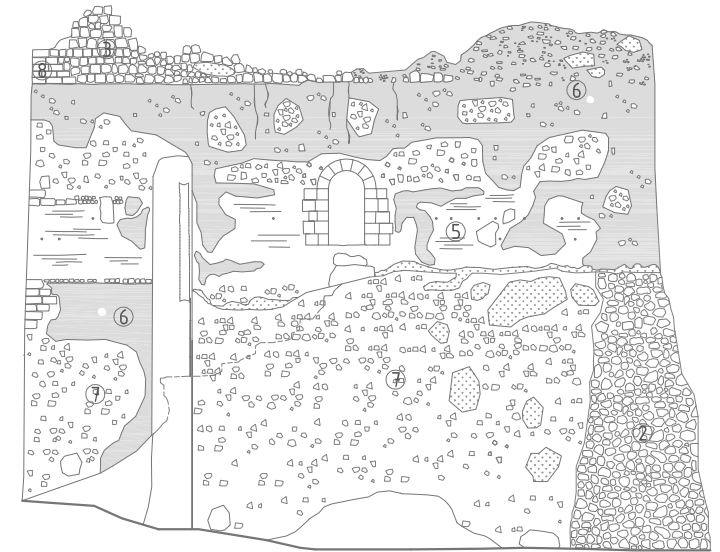
1. ENTRADA



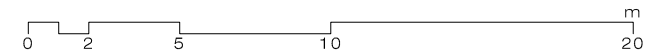
2. ENTRADA

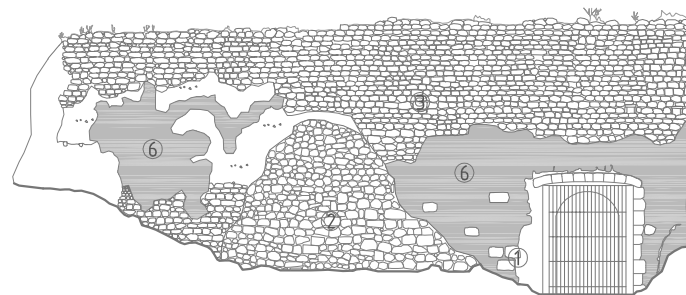
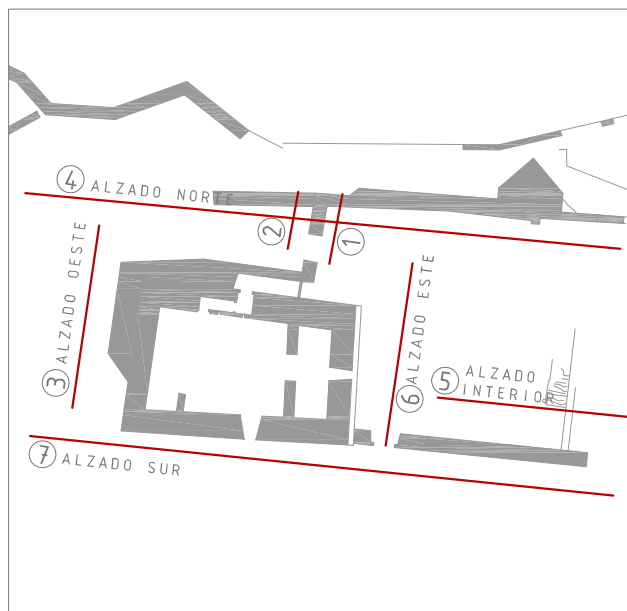


3. ALZADO OESTE




4. ALZADO NORTE

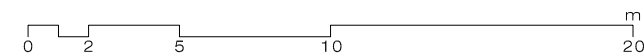




- ① MAMPOSTERÍA CON MORTERO
- ② ZONA RESTAURADA DE MAMPOSTERIA
- ③ TAPIA MAMPOSTERÍA IRREGULAR
- ④ SILLERÍA
- ⑤ TAPIA DE TIERRA
- ⑥ RESTOS DE MORTERO
- ⑦ TAPIA DE TIERRA Y PIEDRA
- ⑧ REFUERZOS DE FÁBRICA
- ⑨ MAMPOSTERÍA VERDUGADA
- ⑩ TAPIA VALENCIANA



## ALZADOS CASTILLO DE AYORA





Torre defensiva en las murallas



Torre del homenaje y acceso al patio de armas



Alzado oriental de la torre del homenaje



Alzado norte de la torre del homenaje



Alzado oriental del acceso al patio de armas



Patio de armas pavimentado y escalera al fondo





Aljibe



Cocinas del recinto palaciego



Chimenea de la cocina



Detalle de la pila de desagüe en las cocinas



Poterna en el patio de armas



Torre en el extremo occidental

# Castellet de Benaguasil

## BENAGUASIL

### IDENTIFICACIÓN

Municipio	BENAGUASIL		
Comarca	EL CAMP DE TÚRIA		
Denominación	Castellet de Benaguasil		
Otra denominación	Torre de Felx		

### SITUACIÓN

Localización	Sobre un cerro al suroeste de la población junto al río Turia		
Coordenadas SIG x	705.277	Coordenadas SIG y	4.383.026
Accesibilidad	Fácil		
Localización histórica	Valle del Turia		
Ruta de acceso	Saliendo por la carretera a villamarchante, a 2 km. Desvío a la izquierda (Vilanova). A 1 km se deja el coche y se sube el pequeño cerro por senda.		

### DESCRIPCIÓN DE LA FORTIFICACIÓN

Tipología	Castillo rocoso		
Descripción			

### PARÁMETROS CONSTRUCTIVOS

Clasificación	Arquitectura medieval		
Conservación	Ruina		
Construcción	Restos de Muralla de tapial.		

### INTERVENCIONES RECIENTES

Nº Exp. Generalitat			
Descripción proyecto			

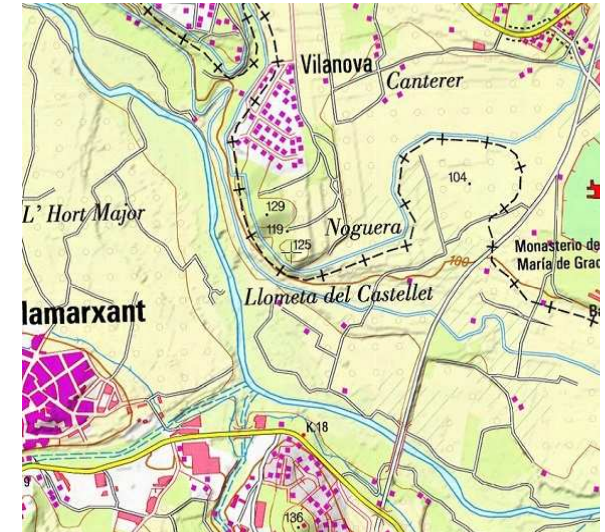
### DATOS JURÍDICOS

Declaración	Declaración genérica		
Nº Anotación Ministerio	R-I-51-0010669		
Fecha anotación Ministerio	14/8/2001	Publicación BOE	

### BIBLIOGRAFÍA

Bibliografía			
--------------	--	--	--





# Castell de Carbonera

## BENIATJAR

### IDENTIFICACIÓN

Municipio	BENIATJAR
Comarca	LA VALL D'ALBAIDA
Denominación	Castell de Carbonera

Otra denominación

### SITUACIÓN

Localización En la sierra de Benicadell al suroeste de la población

Coordenadas SIG x 722.707      Coordenadas SIG y 4.301.702

Accesibilidad Subida al castillo de difícil acceso

Localización histórica Valle de Albaida

Ruta de acceso Carretera de Beniatjar a Otos. A 1,5 km desvío a la izquierda por camino sin asfaltar hasta los pies de la montaña. Ascenso a pie.

### DESCRIPCIÓN DE LA FORTIFICACIÓN

Tipología Castillo rocoso

Descripción De origen musulmán era de forma alargada y reforzaba sus muros con torres rectangulares. Hoy presenta un aspecto de ruina generalizada que apenas se percibe, ya que sus muros desmoronados, apenas dejan entrever su traza. Situado a 600 m de altitud, a mediados del S. XIV dejó de utilizarse como bastión defensivo. Conserva un aljibe de grandes dimensiones y parte de la muralla del lado septentrional.

### PARÁMETROS CONSTRUCTIVOS

Clasificación

Conservación Ruina progresiva

Construcción Utiliza la piedra caliza en mampuestos de regular tamaño y no excesivamente trabajados asentada con argamasa.

### INTERVENCIONES RECIENTES

Nº Exp. Generalitat

Descripción proyecto

### DATOS JURÍDICOS

Declaración Declaración genérica

Nº Anotación Ministerio

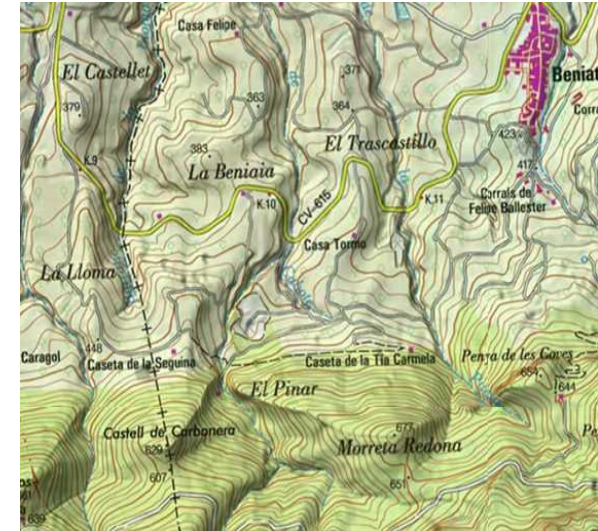
Fecha anotación Ministerio

Publicación BOE

### BIBLIOGRAFÍA

Bibliografía





# Castillo de Marinyén

## BENIFAIRO DE LA VALLDIGNA

### IDENTIFICACIÓN

Municipio	BENIFAIRO DE LA VALLDIGNA		
Comarca	LA SAFOR		
Denominación	Castillo de Marinyén		
Otra denominación	Castillo de la Reina Mora, de Tavernes, de Alcalá de Alf		

### SITUACIÓN

Localización	A 2,5 Km del municipio, sobre una escarpada montaña al sureste de la población		
Coordenadas SIG x	735.728	Coordenadas SIG y	4.325.659
Accesibilidad	Subida al castillo difícil		
Localización histórica	Vía costera sur		
Ruta de acceso	Salida en coche por el sur de la población siguiendo el "Barranco de Vaca" y luego a mano derecha por el "Barranco del Castell" hasta el pie de la montaña. Subida por senda zizaqueante hasta el castillo.		

### DESCRIPCIÓN DE LA FORTIFICACIÓN

Tipología	Castillo rocoso		
Descripción	Situado en un abrupto promontorio de mas de 200 m de altura y a 2,5 Km de la población, conserva algunos restos, dentro de un estado general de ruina de lo que fue antigua fortaleza musulmana que pasó posteriormente al dominio de la Orden del Cister. Mantiene restos de la torre del homenaje y viviendas construidas con muros de tapial de 60 cm de espesor. Conserva tres aljibes en el interior de su perímetro.		

### PARÁMETROS CONSTRUCTIVOS

Clasificación			
Conservación	Ruina progresiva		
Construcción	Abundan restos de fábrica de mampostería, existiendo la sillería en los muros de la capilla en los que se aprecian los arranques de una bóveda de crucería.		

### INTERVENCIONES RECIENTES

Nº Exp. Generalitat			
Descripción proyecto			

### DATOS JURÍDICOS

Declaración	Declaración genérica		
Nº Anotación Ministerio	R-I-51-0010910		
Fecha anotación Ministerio	24/10/2002	Publicación BOE	

### BIBLIOGRAFÍA

Bibliografía			
--------------	--	--	--



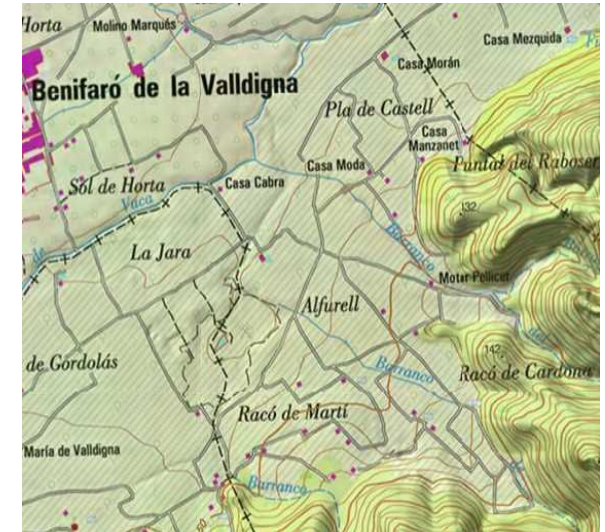








Foto extraída de <http://www.cult.gva.es>



Foto extraída de <http://www.cult.gva.es>



Foto extraída de <http://www.cult.gva.es>



## Castillo Palacio de los Boil BÉTERA

### IDENTIFICACIÓN

Municipio	BÉTERA		
Comarca	EL CAMP DE TÚRIA		
Denominación	Castillo Palacio de los Boil		
Otra denominación			

### SITUACIÓN

Localización	Plaza del Castillo		
Coordenadas SIG x	717.837	Coordenadas SIG y	4.385.614
Accesibilidad	Fácil		
Localización histórica	Barranco del Carraixet		
Ruta de acceso	Plaza del Castillo en la población.		

### DESCRIPCIÓN DE LA FORTIFICACIÓN

Tipología	Castillo en llano		
Descripción	Situado en zona urbana se halla desfigurado por las transformaciones que ha sufrido al pasar del carácter defensivo a palacio señorial. De su pasado musulmán quedan vestigios en su estructura muraria de sus tapiales primitivos. Cedido al municipio por el Marques de Dos Aguas, en 1982 se realizó una intervención para su reconversión en centro cultural, sufriendo con ella alteraciones y añadidos.		

### PARÁMETROS CONSTRUCTIVOS

Clasificación	Arquitectura Medieval		
Conservación	Rehabilitado		
Construcción	Las obras de rehabilitación impiden la adecuada contemplación de los materiales primitivos, fundamentalmente tapiales.		

### INTERVENCIONES RECIENTES

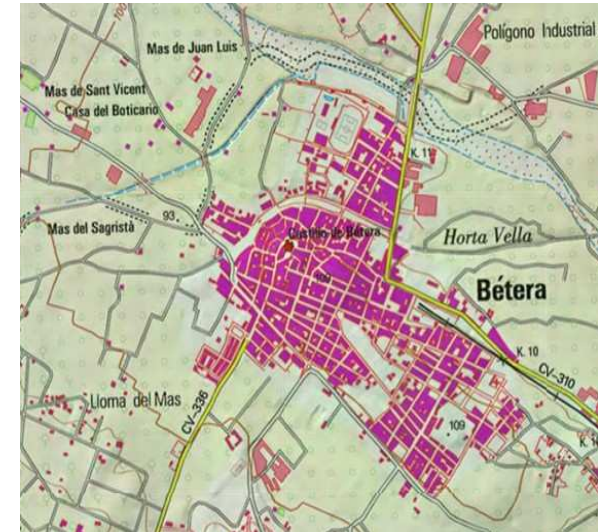
Nº Exp. Generalitat	2530512		
Descripción proyecto	Proyectos de intervención e inspección por obras impr		

### DATOS JURÍDICOS

Declaración	Declaración genérica		
Nº Anotación Ministerio	R-I-51-0011126		
Fecha anotación Ministerio	18/11/2003	Publicación BOE	

### BIBLIOGRAFÍA

Bibliografía

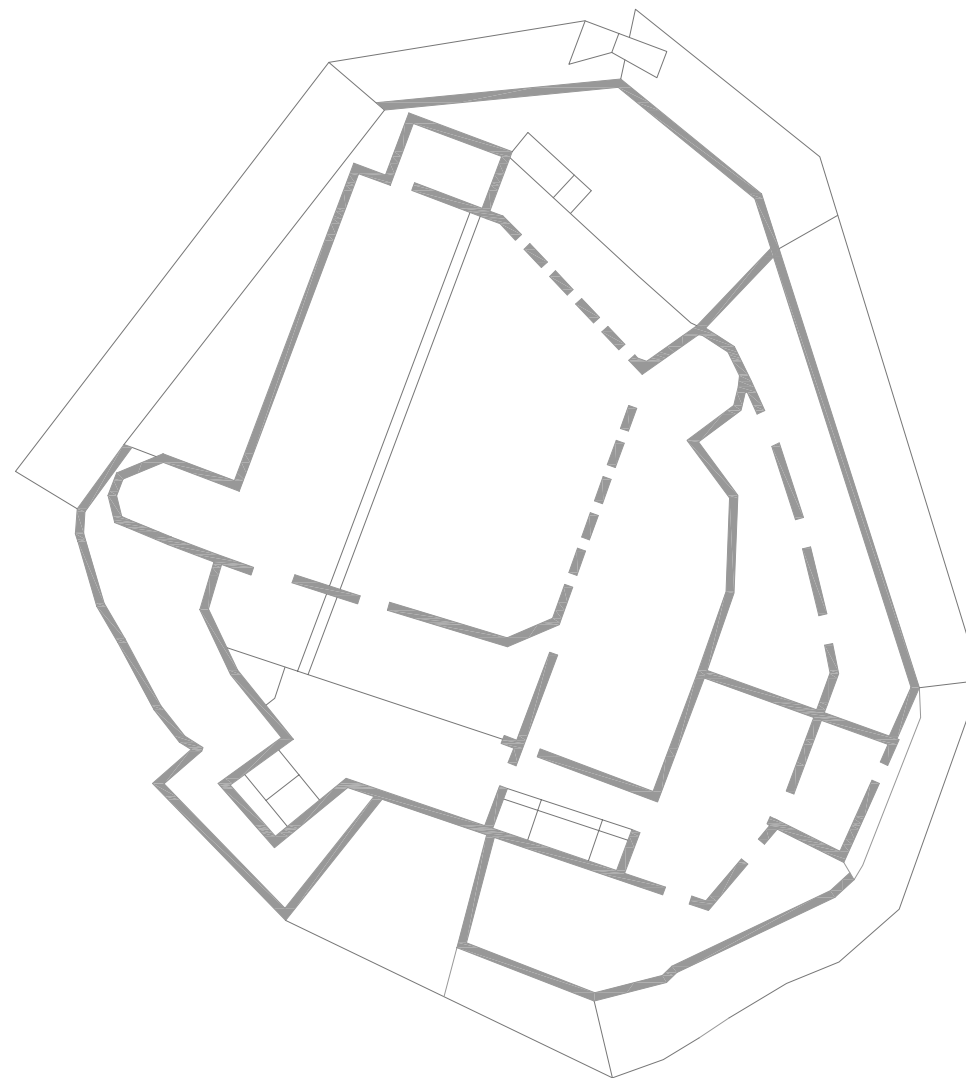








SUPERFICIES 1.657 m<sup>2</sup>



PLANTA CASTILLO DE BÉTERA



UNIVERSITAT  
POLITÀCNICA  
DE VALÈNCIA



MASTER OFICIAL EN  
CONSERVACION DEL  
PATRIMONIO ARQ.

MURALLAS Y TORRES DE LOS CASTILLOS DE LA PROVINCIA DE VALENCIA

AUTOR: SIMEÓN COUTO LÓPEZ

DIRECTORES ACADÉMICOS: CONCEPCIÓN LÓPEZ GONZÁLEZ, JORGE GARCÍA VALLDECABRES

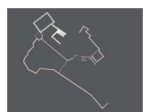
SEPTIEMBRE 2014











## Castillo de Bolbaite BOLBAITE

### IDENTIFICACIÓN

Municipio	BOLBAITE
Comarca	LA CANAL DE NAVARRÉS
Denominación	Castillo de Bolbaite

Otra denominación

### SITUACIÓN

Localización	Ladera que domina la población		
Coordenadas SIG x	701.103	Coordenadas SIG y	4.326.386
Accesibilidad	Fácil		
Localización histórica	Valle de Bolbaite		
Ruta de acceso	En la salida norte de la población.		

### DESCRIPCIÓN DE LA FORTIFICACIÓN

Tipología	
Descripción	Durante el siglo XVI fue castillo feudal. A principios del siglo XVII, tras la expulsión de los moriscos, quedó prácticamente deshabitada, repoblándose a partir del 1612. En su parte N presentaba su construcción principal, un recinto con dos torreones cuadrados y escalinata de acceso. En el interior existen restos de arquitectura gótica tardía flamígera.

### PARÁMETROS CONSTRUCTIVOS

Clasificación	
Conservación	Ruina progresiva
Construcción	Torreón cristiano en sillería, y torreón islámico de tapial. Escalera gótica de acceso al edificio de piedra.

### INTERVENCIONES RECIENTES

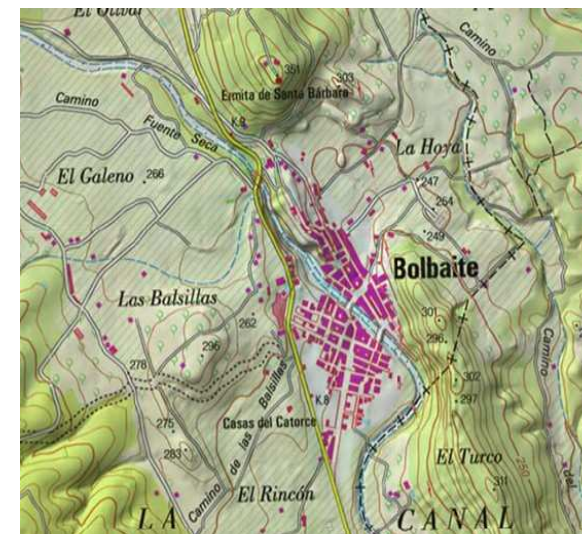
Nº Exp. Generalitat	
Descripción proyecto	

### DATOS JURÍDICOS

Declaración	Declaración genérica	
Nº Anotación Ministerio	R-I-51-0010758	
Fecha anotación Ministerio	24/04/2002	Publicación BOE

### BIBLIOGRAFÍA

Bibliografía	GÓMEZ. MARÍN. PINEDA. PFG, ETSIE, UPV. VVAA. "Catálogo monumental de la provincia de Valencia". Ed. Caja de A de V. 1986.
--------------	---









e . 1 : 3 0 0 0



RECINTO I

RECINTO II

SUPERFICIES	1.287 m <sup>2</sup>
Recinto I:	541 m <sup>2</sup>
Recinto II:	746 m <sup>2</sup>

TORRES	5	altura	cajones	h. caja
Torre I	9,81 x 7,00 m	11,42 m	16	[0,69-0,94] cm
Torre II	3,76 x 3,70 m	5,92 m	-	-
Torre III	4,31 x 3,45 m	3,5 m	-	-
Torre IV	4,90 x 4,33 m	3,5 m	-	-
Torre V	8,28 x 6,81 m	3,5 m	-	-

## PLANTA CASTILLO DE BOLBAITE



UNIVERSITAT  
POLITÈCNICA  
DE VALÈNCIA



MASTER OFICIAL EN  
CONSERVACIÓ DEL  
PATRIMONI ARQ.

## MURALLAS Y TORRES DE LOS CASTILLOS DE LA PROVINCIA DE VALENCIA

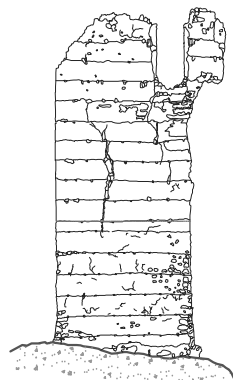
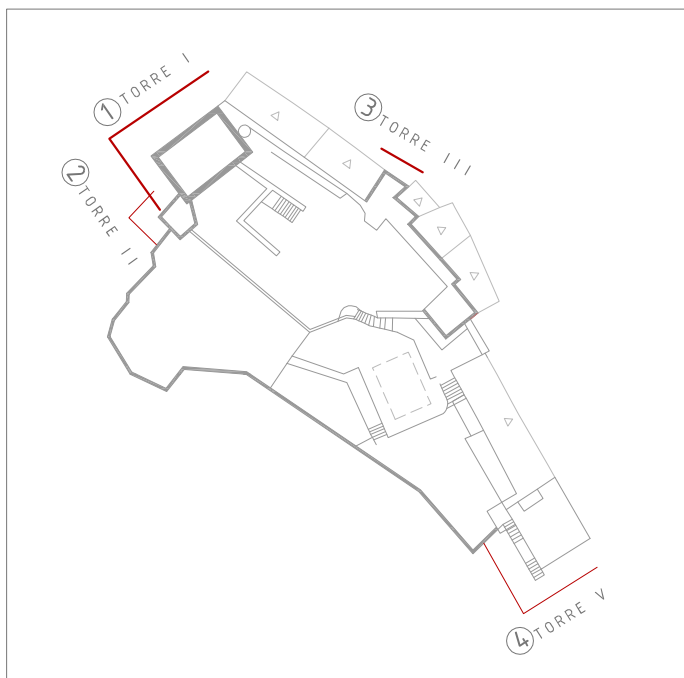
AUTOR: SIMEÓN COUTO LÓPEZ

DIRECTORES ACADÉMICOS: CONCEPCIÓN LÓPEZ GONZÁLEZ, JORGE GARCÍA VALLDECABRES


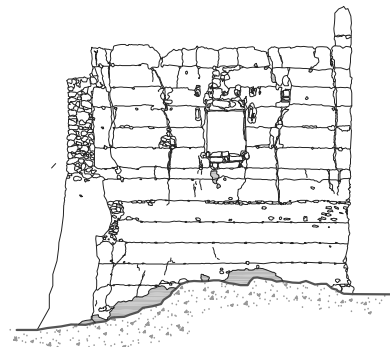
SEPTIEMBRE 2014



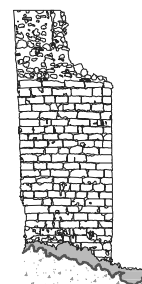




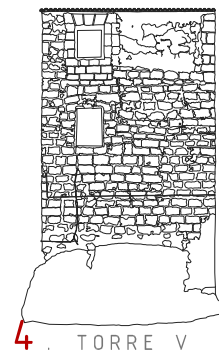
1. TORRE I



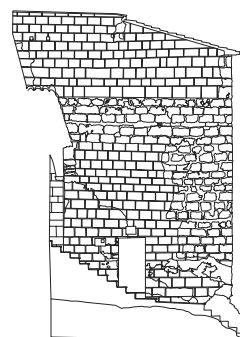
2. TORRE II



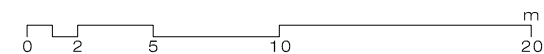
3. TORRE III

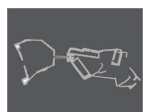


4. TORRE V



ALZADOS CASTILLO DE BOLBAITE





## Castillo de Buñol

### BUÑOL

#### IDENTIFICACIÓN

Municipio	BUÑOL
Comarca	LA HOYA DE BUÑOL
Denominación	Castillo de Buñol
Otra denominación	Castillo y Murallas

#### SITUACIÓN

Localización	En el casco urbano		
Coordenadas SIG x	690.216	Coordenadas SIG y	4.365.567
Accesibilidad	Fácil		
Localización histórica	La hoya de Buñol		
Ruta de acceso	En la población.		

#### DESCRIPCIÓN DE LA FORTIFICACIÓN

Tipología	
Descripción	Situado en la parte alta de la población. De origen musulmán, es fácilmente accesible por la calle Espartaco. Su lienzo principal situado al Nor-Este alberga tras pétreas torres almenadas de "gola abierta", produciéndose el acceso principal por la torre central a través de un sencillo puente. Una cuarta torre, albarrana, protege el acceso sur y conduce al recinto que ocupan la casa del gobernador y la iglesia.

#### PARÁMETROS CONSTRUCTIVOS

Clasificación	Arquitectura Medieval
Conservación	Rehabilitado
Construcción	Combina la obra de mampostería con diversos tipos de tapiales y elementos de cantería.

#### INTERVENCIONES RECIENTES

Nº Exp. Generalitat	3280-1, 19507-8, 26382-8, 25347-7, 27702-8, 27764-
Descripción proyecto	Estudio previo; remodelación; rehabilitación de acceso

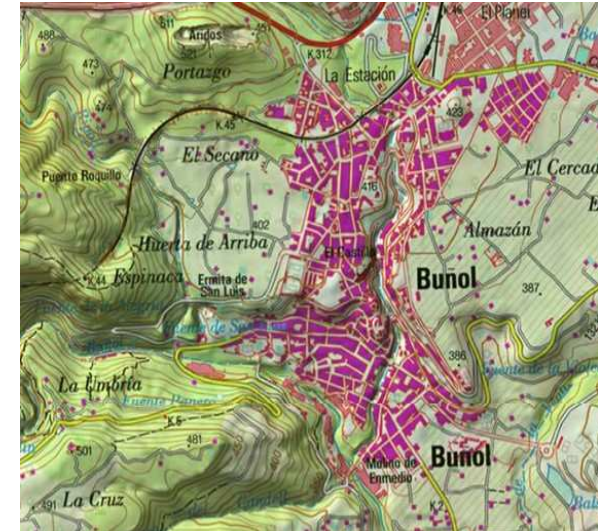
#### DATOS JURÍDICOS

Declaración	Declaración genérica	
Nº Anotación Ministerio	R-I-51-0009703	
Fecha anotación Ministerio	03/03/1997	Publicación BOE

#### BIBLIOGRAFÍA

Bibliografía	LARA ORTEGA, S. "El Castillo de Buñol: su arquitectura. Ayto de Buñol", 2008. " Un proyecto pionero de intervención en el patrimonio".
--------------	--





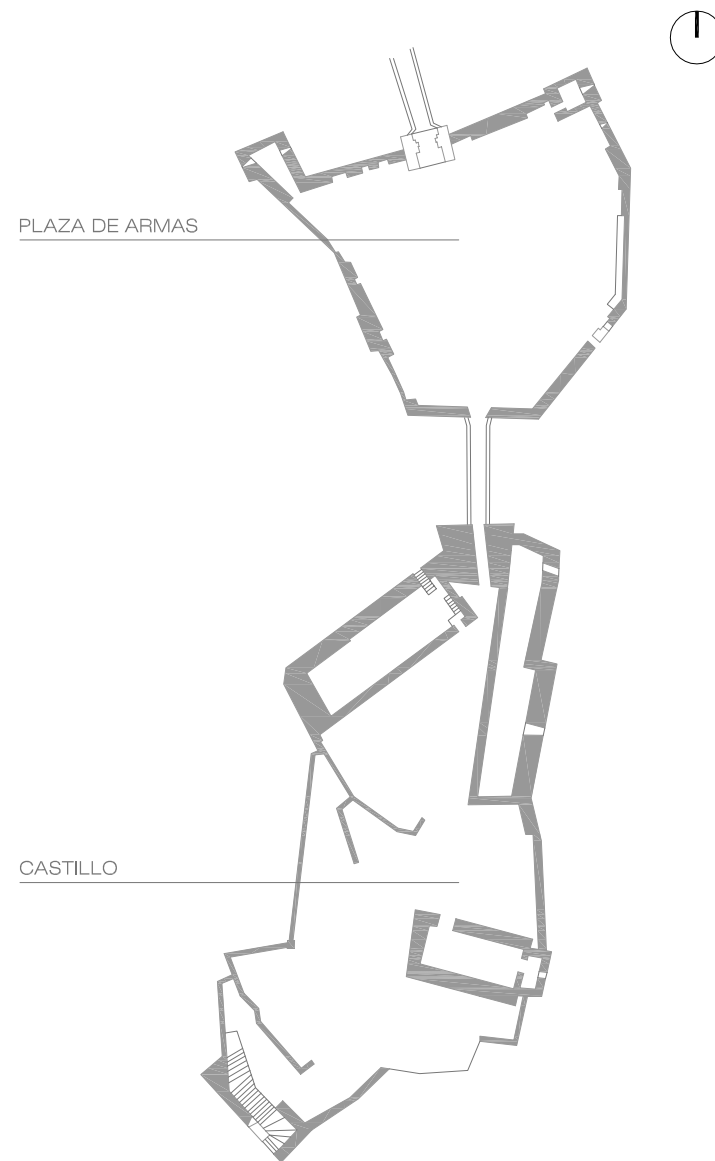




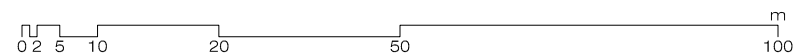


e . 1 : 8 0 0 0

SUPERFICIES	3.833 m2
Recinto I:	1.417 m2
Recinto II:	2.416 m2



## PLANTA CASTILLO DE BUÑOL



UNIVERSITAT  
POLITÈCNICA  
DE VALÈNCIA



MASTER OFICIAL EN  
CONSERVACIÓN DEL  
PATRIMONIO ARQ.

MURALLAS Y TORRES DE LOS CASTILLOS DE LA PROVINCIA DE VALENCIA

AUTOR: SIMEÓN COUTO LÓPEZ

DIRECTORES ACADÉMICOS: CONCEPCIÓN LÓPEZ GONZÁLEZ, JORGE GARCÍA VALLDECABRES

SEPTIEMBRE 2014



Vista general del castillo



Puente de acceso



Murallas



Coronación de la torre de acceso



Torre de acceso



Arco de acceso al castillo





Torre de acceso desde el puente



Acceso por el puente desde el interior



Murallas







## Castillo de Castielfabib CASTIELFABIB

### IDENTIFICACIÓN

Municipio	CASTIELFABIB		
Comarca	EL RINCÓN DE ADEMUZ		
Denominación	Castillo de Castielfabib		
Otra denominación	Castillo e Iglesia Parroquial de Nuestra Señora de los Á		

### SITUACIÓN

Localización	C/ de la Iglesia, 1		
Coordenadas SIG x	644.529	Coordenadas SIG y	4.443.751
Accesibilidad	Fácil		
Localización histórica	Valle del Turia		
Ruta de acceso	En la parte alta de la población.		

### DESCRIPCIÓN DE LA FORTIFICACIÓN

Tipología	Castillo rocoso		
Descripción	Ocupa toda la cima adaptándose a su forma. Quedan restos de murallas y del aljibe. Al N se halla la torre del homenaje de origen árabe ampliada en s. XIII convirtiendo la última planta en iglesia. La planta baja conserva una antigua fragua. La tercera, a la que se accede a través de un pasaje, estuvo destinada a almacén de grano según grafitis del s. XVIII.		

### PARÁMETROS CONSTRUCTIVOS

Clasificación	Arquitectura Medieval - Neoclasicista
Conservación	Rehabilitación parcial
Construcción	Murallas y torre de mampostería. Arcos diafragma rebajados en p. baja y apuntados con techumbre de madera en iglesia.

### INTERVENCIONES RECIENTES

Nº Exp. Generalitat	
Descripción proyecto	

### DATOS JURÍDICOS

Declaración	Declaración singular		
Nº Anotación Ministerio	R-I-51-0011981		
Fecha anotación Ministerio	Publicación BOE	13-may-08	

### BIBLIOGRAFÍA

Bibliografía	
--------------	--







Vista desde el oeste con la torre de doña Blanca sobre el peñasco, murallas a la izquierda y torre vigía al fondo sobre una loma contigua



Alzado este de la torre del homenaje con las murallas sobre la montaña a la derecha



Alzado sur



Acceso por el oeste



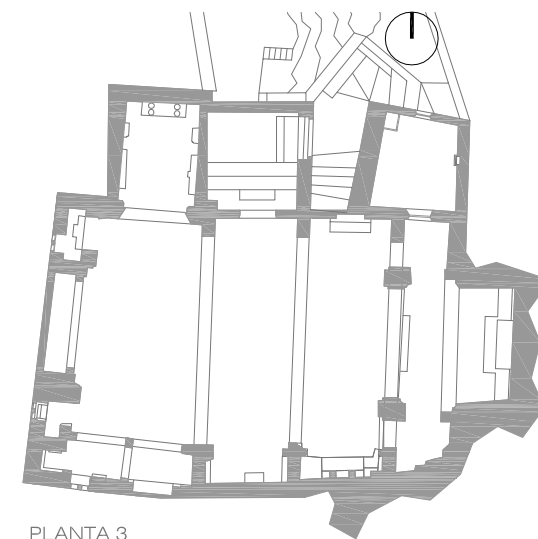
Torre de doña Blanca



Murallas sobre el peñasco

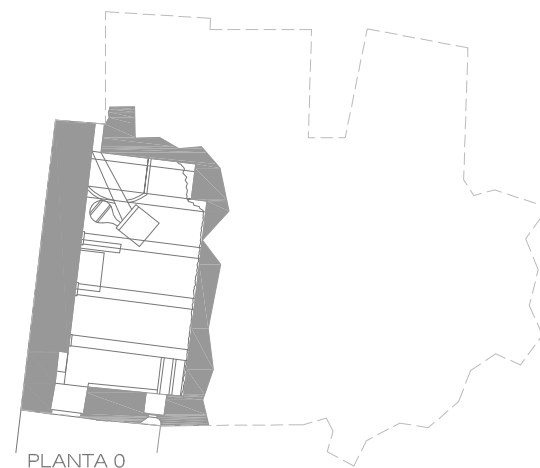


PLANTA 1

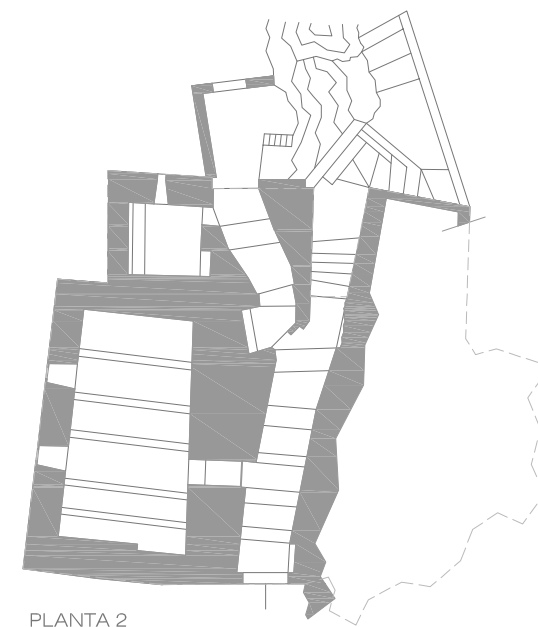


PLANTA 3

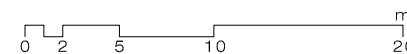
SUPERFICIES 476 m<sup>2</sup>



PLANTA 0



PLANTA 2



PLANTA CASTILLO DE CASTIELFABIB



UNIVERSITAT  
POLITÈCNICA  
DE VALÈNCIA



MASTER OFICIAL EN  
CONSERVACION DEL  
PATRIMONIO ARQ.

MURALLAS Y TORRES DE LOS CASTILLOS DE LA PROVINCIA DE VALENCIA

AUTOR: SIMEÓN COUTO LÓPEZ

DIRECTORES ACADÉMICOS: CONCEPCIÓN LÓPEZ GONZÁLEZ, JORGE GARCÍA VALLDECABRES

SEPTIEMBRE 2014





Marcas de contabilidad del trigo en la tercera planta destinada antiguamente a granero



Nave de la iglesia de arcos diafragmáticos situada en la cuarta planta de la torre



Capillas góticas laterales entre contrafuertes



Acceso al atrio de la iglesia desde el "carrerón"



Policromía de las vigas de la techumbre de la iglesia



Campanario



Torre de defensa en murallas



Interior del "carretón" de acceso



Paso de ronda en la torre del homenaje



Acceso a la planta baja de la torre: antigua fragua



Interior de la antigua fragua con arcos rebajados



Interior del acceso a la antigua fragua



# Castillo de Chelva

## CHELVA

### IDENTIFICACIÓN

Municipio	CHELVA		
Comarca	LOS SERRANOS		
Denominación	Castillo de Chelva		
Otra denominación			

### SITUACIÓN

Localización	En la población. Totalmente modificado y desaparecido en la actualidad		
Coordenadas SIG x	671.560	Coordenadas SIG y	4.401.572
Accesibilidad	Fácil		
Localización histórica	Valle del Turia		
Ruta de acceso	En la población.		

### DESCRIPCIÓN DE LA FORTIFICACIÓN

Tipología			
Descripción	Recinto urbano amurallado del que se conserva la puerta de San Cristóbal. Construcción cristiana sobre vestigios islámicos.		

### PARÁMETROS CONSTRUCTIVOS

Clasificación	Arquitectura cristiana bajomedieval		
Conservación	Ruina progresiva		
Construcción	Muros de tapial, de mampostería y sillería.		

### INTERVENCIONES RECIENTES

Nº Exp. Generalitat			
Descripción proyecto			

### DATOS JURÍDICOS

Declaración	Declaración genérica		
Nº Anotación Ministerio	R-I-51-0010723		
Fecha anotación Ministerio	19/2/2002	Publicación BOE	

### BIBLIOGRAFÍA

Bibliografía

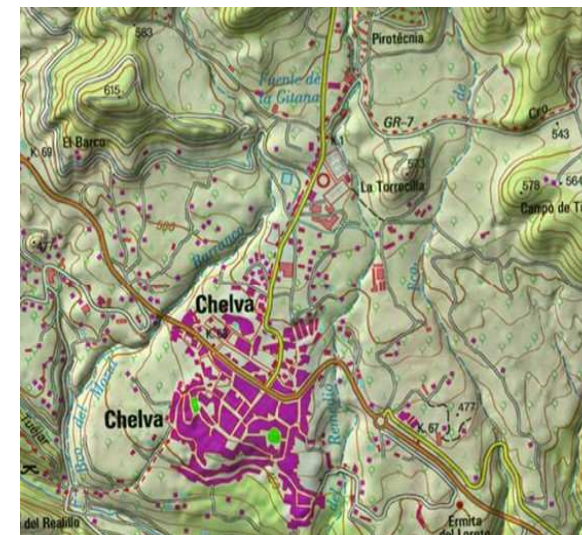








Foto extraída de <http://www.cult.gva.es>



Foto extraída de <http://www.cult.gva.es>



## La Torrecilla CHELVA

### IDENTIFICACIÓN

Municipio	CHELVA		
Comarca	LOS SERRANOS		
Denominación	La Torrecilla		
Otra denominación	Torre de Castro Callea		

### SITUACIÓN

Localización	En un cerro al norte de la población		
Coordenadas SIG x	672.232	Coordenadas SIG y	4.402.320
Accesibilidad	Facil		
Localización histórica	Valle del Turia		
Ruta de acceso	Salida de la población en dirección a Ahillas. Al pasar la plaza de toros desvío a la derecha y nuevo desvío a la derecha por camino sin asfaltar hasta la torre.		

### DESCRIPCIÓN DE LA FORTIFICACIÓN

Tipología			
Descripción	Atalaya de control sobre la comarca, conectada visualmente con Domeño y Alpuente. De origen islámico, basada en unos restos romanos. Aspilleras en los muros y aljibe en el interior de la torre.		

### PARÁMETROS CONSTRUCTIVOS

Clasificación	Arquitectura Islámica - Arquitectura Medieval
Conservación	Rehabilitado
Construcción	Muros de tapial y de mampostería.

### INTERVENCIONES RECIENTES

Nº Exp. Generalitat	
Descripción proyecto	

### DATOS JURÍDICOS

Declaración	Declaración genérica
Nº Anotación Ministerio	
Fecha anotación Ministerio	Publicación BOE

### BIBLIOGRAFÍA

Bibliografía	
--------------	--



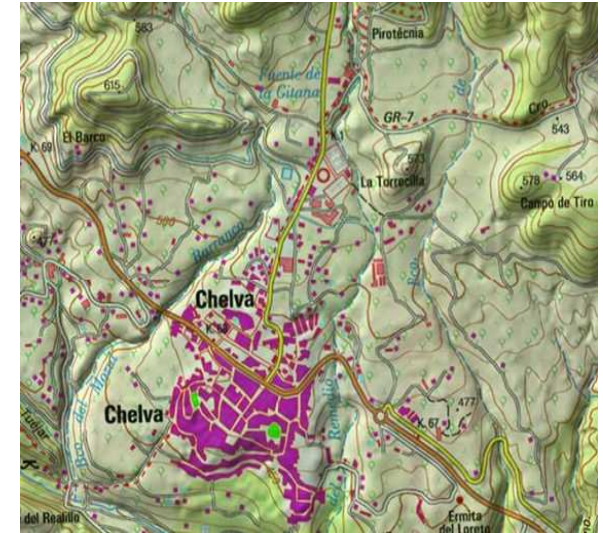






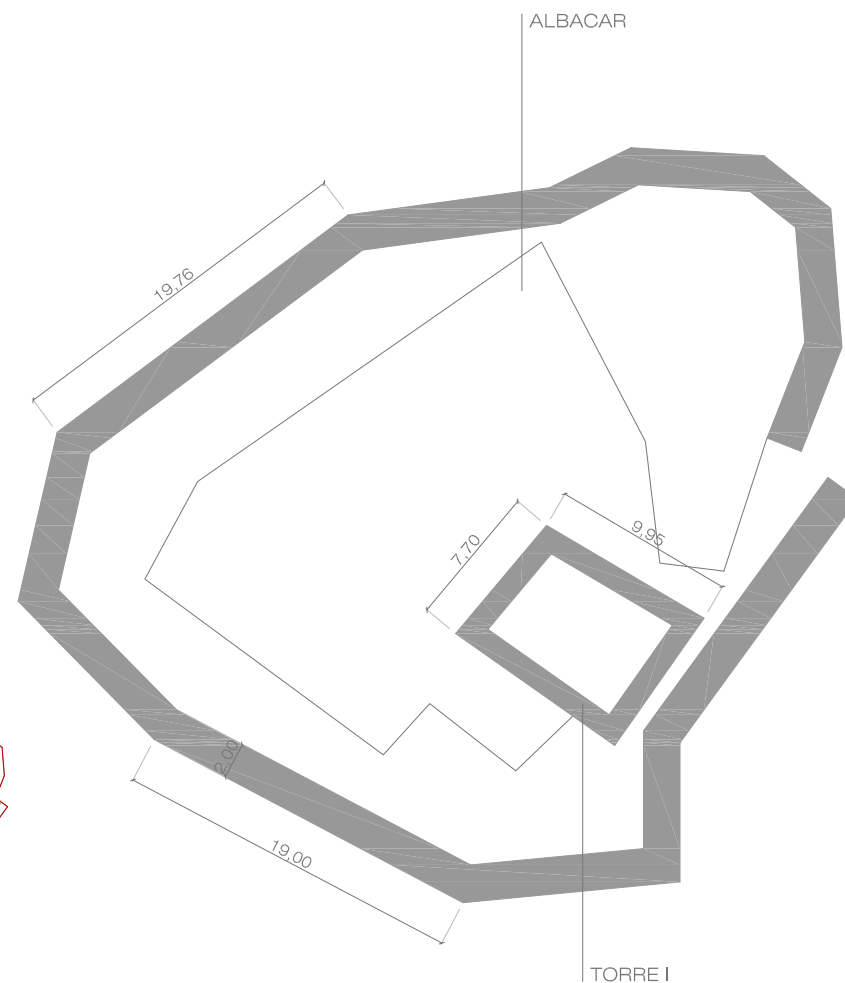
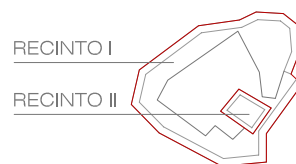
Foto extraida de <http://www.cult.gva.es>



SUPERFICIES	1.286 m <sup>2</sup>
Recinto I:	1.203 m <sup>2</sup>
Recinto II:	83 m <sup>2</sup>

TORRES	1	altura	cajones	h. caja
Torre I	9,95 x 7,70 m	8,40 m	-	-

MURALLAS	longitud	altura	anchura	cajones	h. caja
Albacar	[4,29-19,76]m	1,50 m	2,00 m	-	-



## PLANTA CASTILLO DE LA TORRECILLA. CHELVA



UNIVERSITAT  
POLITÈCNICA  
DE VALÈNCIA



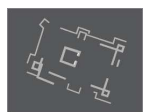
MASTER OFICIAL EN  
CONSERVACIÓN DEL  
PATRIMONIO ARQ.

## MURALLAS Y TORRES DE LOS CASTILLOS DE LA PROVINCIA DE VALENCIA

AUTOR: SIMEÓN COUTO LÓPEZ

DIRECTORES ACADÉMICOS: CONCEPCIÓN LÓPEZ GONZÁLEZ, JORGE GARCÍA VALLDECABRES

SEPTIEMBRE 2014



## Castillo de Chera

### CHERA

#### IDENTIFICACIÓN

Municipio	CHERA
Comarca	LA PLANA DE UTIEL-REQUENA
Denominación	Castillo de Chera
Otra denominación	

#### SITUACIÓN

Localización	Sobre un cerro en las proximidades del municipio al oeste de la población en el paraje de la Ermita		
Coordenadas SIG x	672.605	Coordenadas SIG y	4.384.215
Accesibilidad	En coche hasta el pie de la montaña. La subida al castill		
Localización histórica	Valle del Reatillo		
Ruta de acceso	Salida de la población por la carretera de Requena y primera desviación a la derecha por el camino de los cinco pinos.		

#### DESCRIPCIÓN DE LA FORTIFICACIÓN

Tipología	
Descripción	De origen musulmán. Es de planta cuadrangular con altos muros, con bastiones esquineros y torre del homenaje en el centro, todas ellas ataluzadas y de sección cuadrada sin apenas vanos al exterior. Poseía altas murallas para defensa. Hoy en día se observan tan solo restos.

#### PARÁMETROS CONSTRUCTIVOS

Clasificación	Arquitectura Medieval
Conservación	Ruina progresiva
Construcción	Es de tapial de mampostería encajonada. Hay tramos con sillarejo careado, reforzado con doble muro en la torre central.

#### INTERVENCIONES RECIENTES

Nº Exp. Generalitat	
Descripción proyecto	

#### DATOS JURÍDICOS

Declaración	Declaración genérica	
Nº Anotación Ministerio	R-I-51-0010637	
Fecha anotación Ministerio	28/05/2001	Publicación BOE

#### BIBLIOGRAFÍA

Bibliografía	CEBOLLA CERDÁ, E.; ZAPATA DELGADO, J. PFG, ETSIE, UPV.
--------------	--











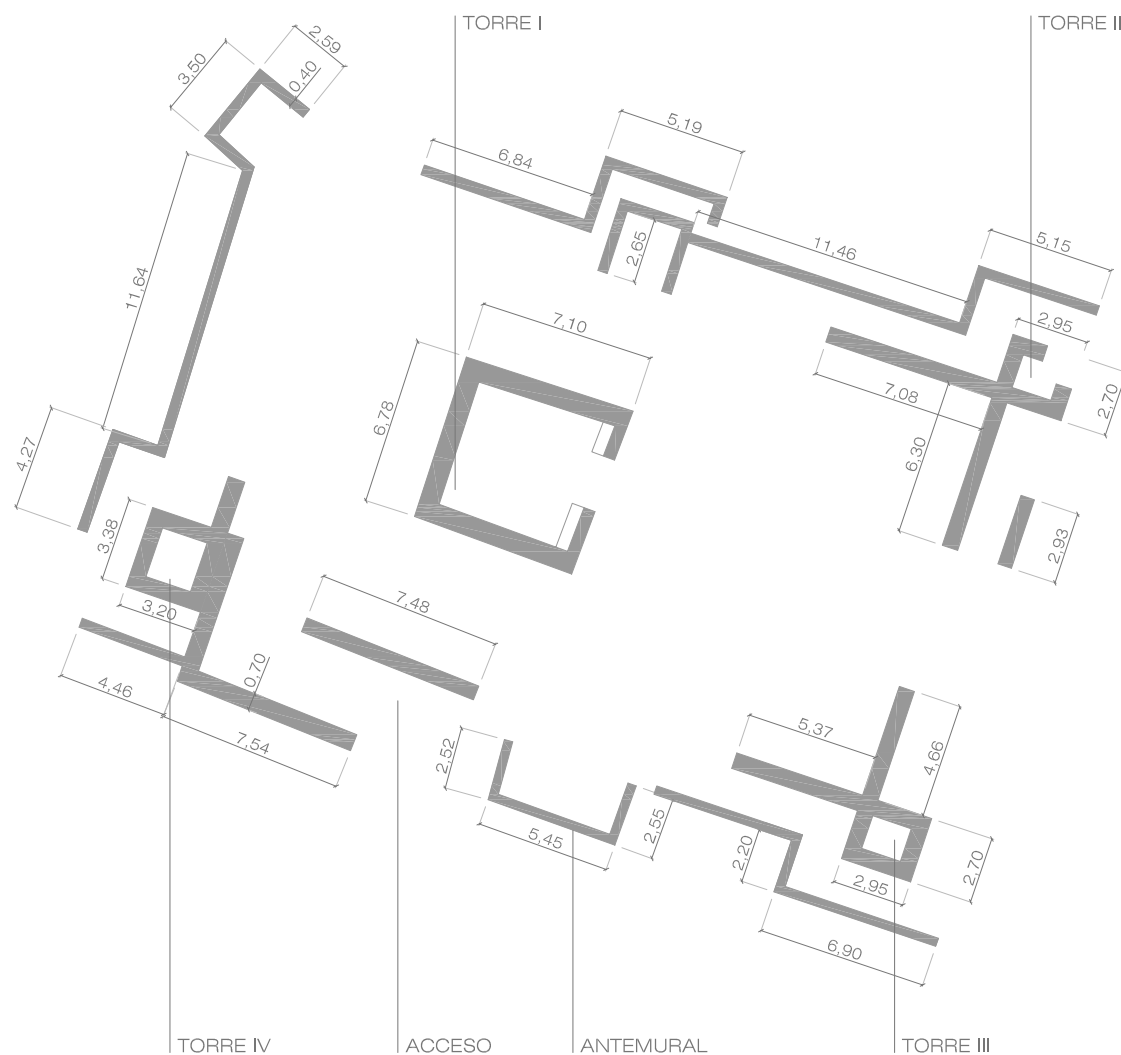
e. 1:4000

SUPERFICIES 827 m<sup>2</sup>

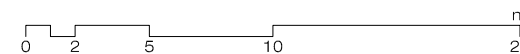
TORRES	4	altura	cajones	h. caja
Torre I	7,10 x 6,78 m	7,70 m	7	-
Torre II	2,95 x 2,70 m	9,44 m	9	-
Torre III	2,95 x 2,70 m	6,51 m	6	-
Torre IV	3,38 x 3,20 m	7,93 m	8	-

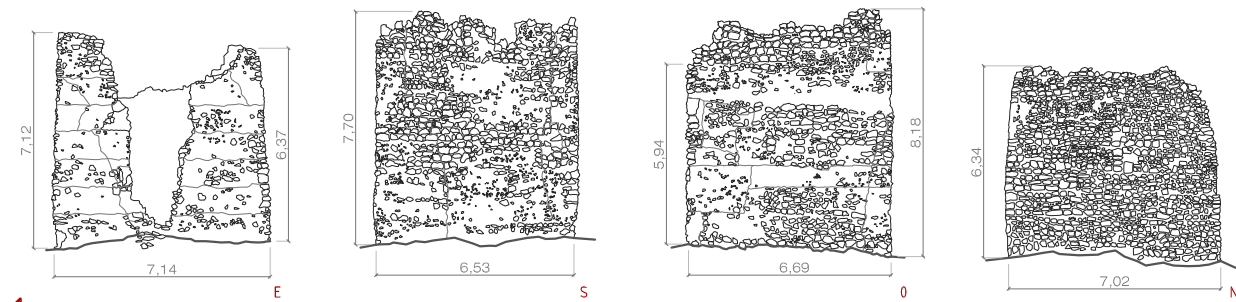
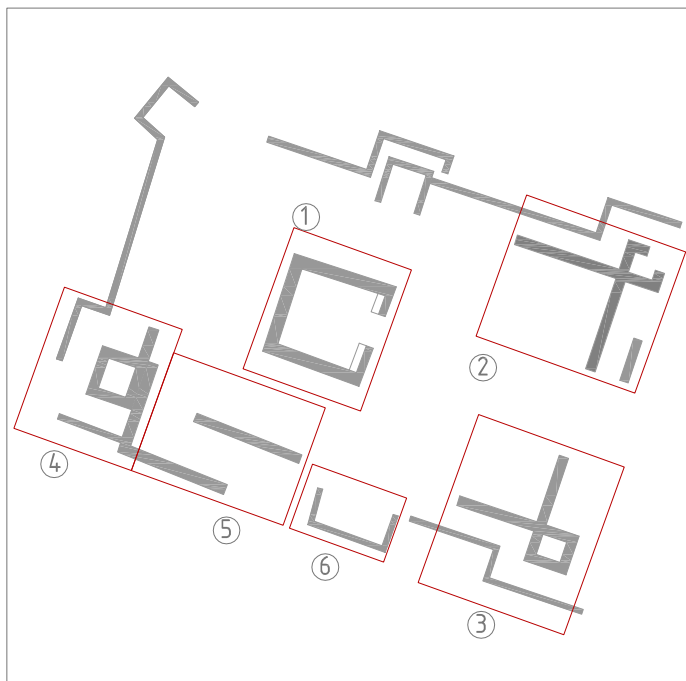
  

MURALLAS	longitud	altura	anchura	cajones	h. caja
Varios lienzos	[2,20-11,46]m	[0 - 4,52]m	-	[0-5]	-

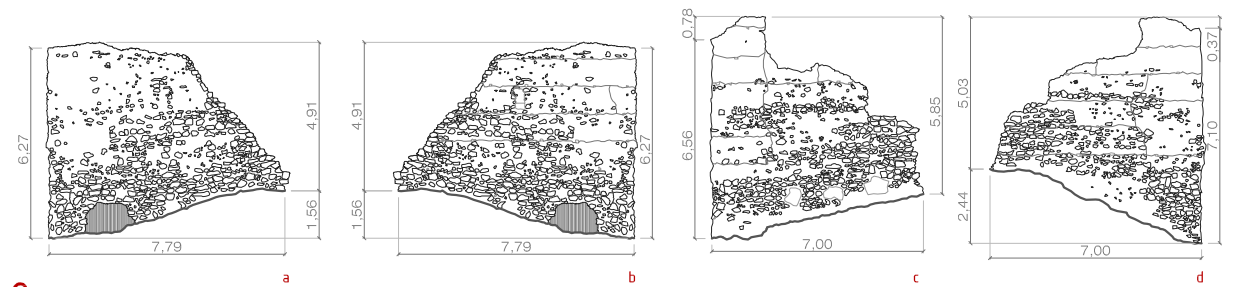


PLANTA CASTILLO DE CHERA

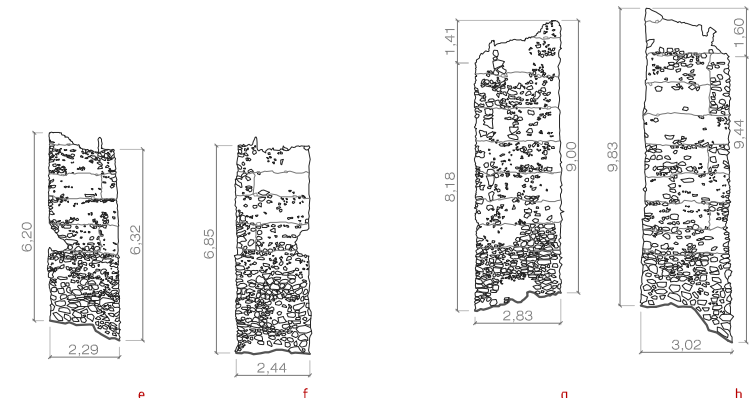
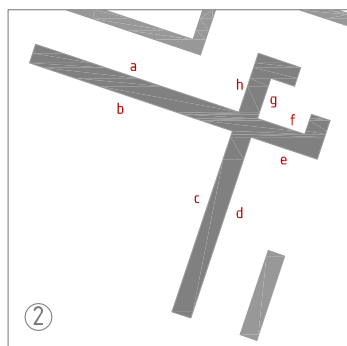




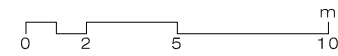
1 . TORRE I

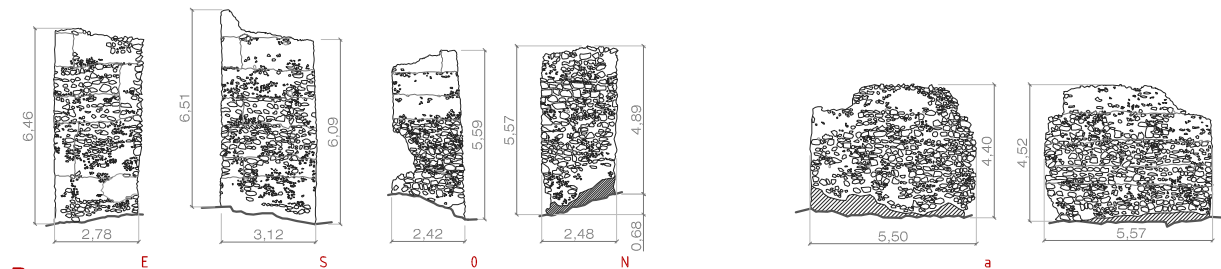
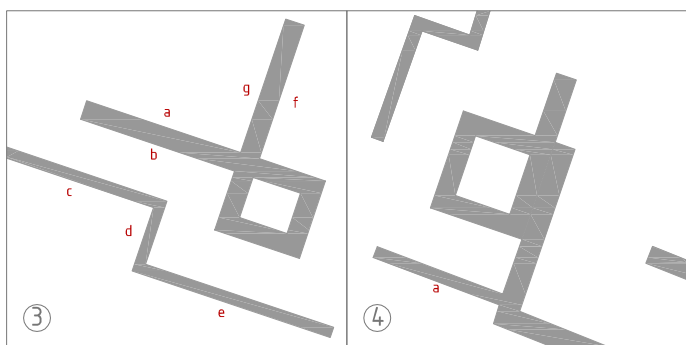
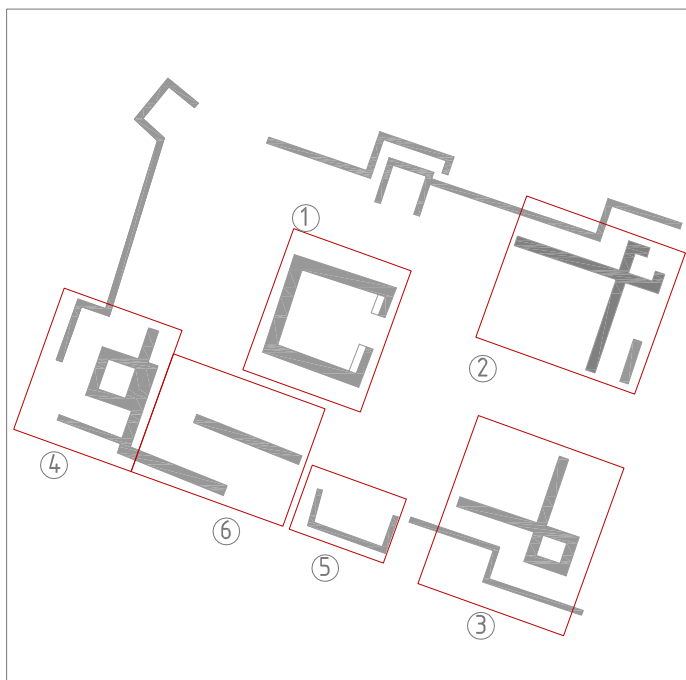


2 . MURALLA

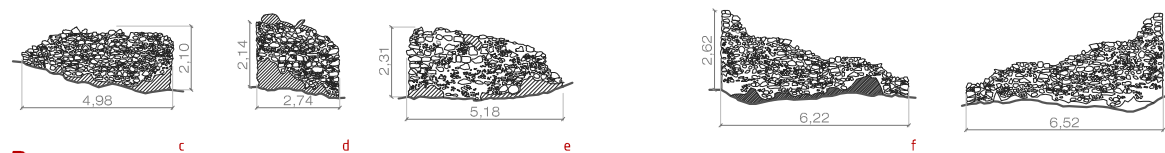


2 . TORRE II

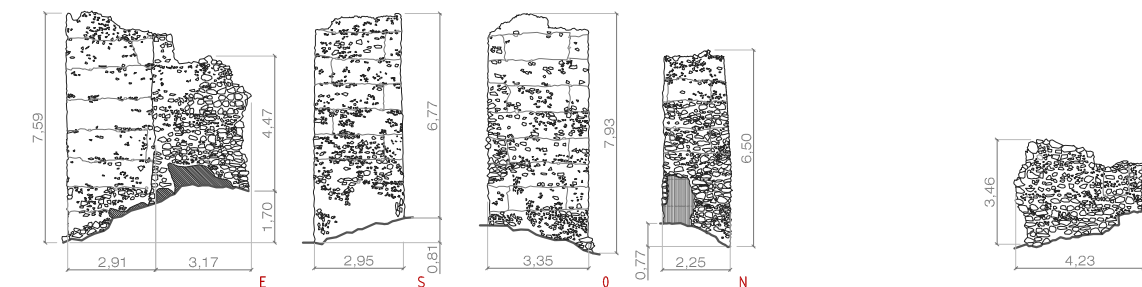




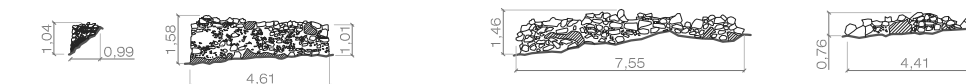
3 . TORRE III Y MURALLA



3 . ANTEMURAL



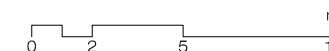
4 . TORRE IV Y ANTEMURAL



5 . ANTEMURAL

6 . ACCESO

ALZADOS CASTILLO DE CHERA



UNIVERSITAT POLITÈCNICA DE VALÈNCIA



MASTER OFICIAL EN CONSERVACION DEL PATRIMONIO ARQ.

MURALLAS Y TORRES DE LOS CASTILLOS DE LA PROVINCIA DE VALENCIA

AUTOR: SIMEÓN COUTO LÓPEZ

DIRECTORES ACADÉMICOS: CONCEPCIÓN LÓPEZ GONZÁLEZ, JORGE GARCÍA VALLDECABRES

SEPTIEMBRE 2014









# Castillo de Chiva

## CHIVA

### IDENTIFICACIÓN

Municipio	CHIVA		
Comarca	LA HOYA DE BUÑOL		
Denominación	Castillo de Chiva		
Otra denominación			

### SITUACIÓN

Localización	Cerro que domina la población		
Coordenadas SIG x	696.293	Coordenadas SIG y	4.371.219
Accesibilidad	Fácil		
Localización histórica	La hoya de Buñol		
Ruta de acceso	En la carretera de Chiva a la autopista, desvío a la derecha y subida por camino asfaltado.		

### DESCRIPCIÓN DE LA FORTIFICACIÓN

Tipología			
Descripción	Situado en el cerro que domina la población, debió formar parte del perímetro defensivo de la ciudad de Valencia. De origen islámico, se distinguen dos zonas: la Celoquia y el Albacar. Posteriores reformas cristianas. Restos de tres recintos amurallados, y torres. Asolado tras el final de las Guerras Carlistas.		

### PARÁMETROS CONSTRUCTIVOS

Clasificación	Arquitectura Medieval
Conservación	Ruina progresiva
Construcción	Muros de tapial.

### INTERVENCIONES RECIENTES

Nº Exp. Generalitat	
Descripción proyecto	

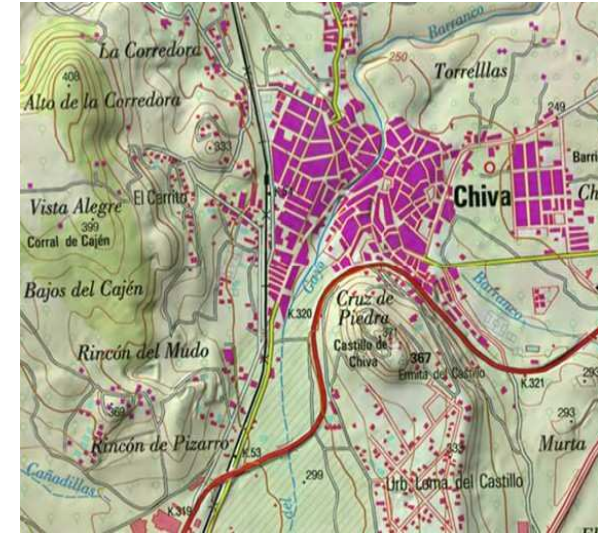
### DATOS JURÍDICOS

Declaración	Declaración genérica	
Nº Anotación Ministerio	R-I-51-0010536	
Fecha anotación Ministerio	11/06/2000	Publicación BOE

### BIBLIOGRAFÍA

Bibliografía	
--------------	--



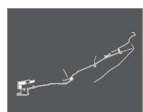












## Castillo de Chulilla CHULILLA

### IDENTIFICACIÓN

Municipio	CHULILLA
Comarca	LOS SERRANOS
Denominación	Castillo de Chulilla
Otra denominación	

### SITUACIÓN

Localización	En el cerro que domina la población		
Coordenadas SIG x	680.638	Coordenadas SIG y	4.391.604
Accesibilidad	Fácil		
Localización histórica	Valle del Turia		
Ruta de acceso	Subida a pie por camino asfaltado desde la población.		

### DESCRIPCIÓN DE LA FORTIFICACIÓN

Tipología	Castillo rocoso
Descripción	Forma alargada de 230 m. Muralla con torres circulares. Se accede por el N a través de un arco bajo matabacán almenado que une la muralla con la barbacana circular tras el que se halla el cuerpo de guardia. En el centro del recinto existen restos de dependencias abovedadas. En el extremo S se sitúa la plaza de armas y la torre del homenaje. En la cima se localizan tres aljibes.

### PARÁMETROS CONSTRUCTIVOS

Clasificación	Arquitectura Medieval
Conservación	Rehabilitado
Construcción	Muralla y torres de mampostería. Acceso de sillería y barbacana de mampostería. Torre del homenaje de tapial y huecos de sillería.

### INTERVENCIONES RECIENTES

Nº Exp. Generalitat	27699-20
Descripción proyecto	Propuesta de intervención

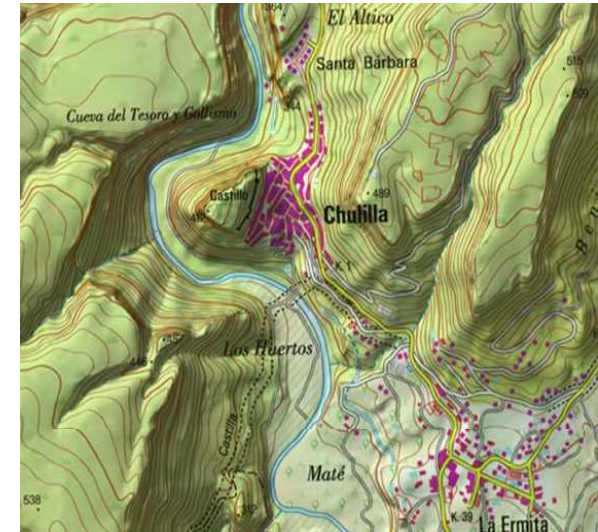
### DATOS JURÍDICOS

Declaración	Declaración genérica	
Nº Anotación Ministerio	R-I-51-0010634	
Fecha anotación Ministerio	18/06/2001	Publicación BOE

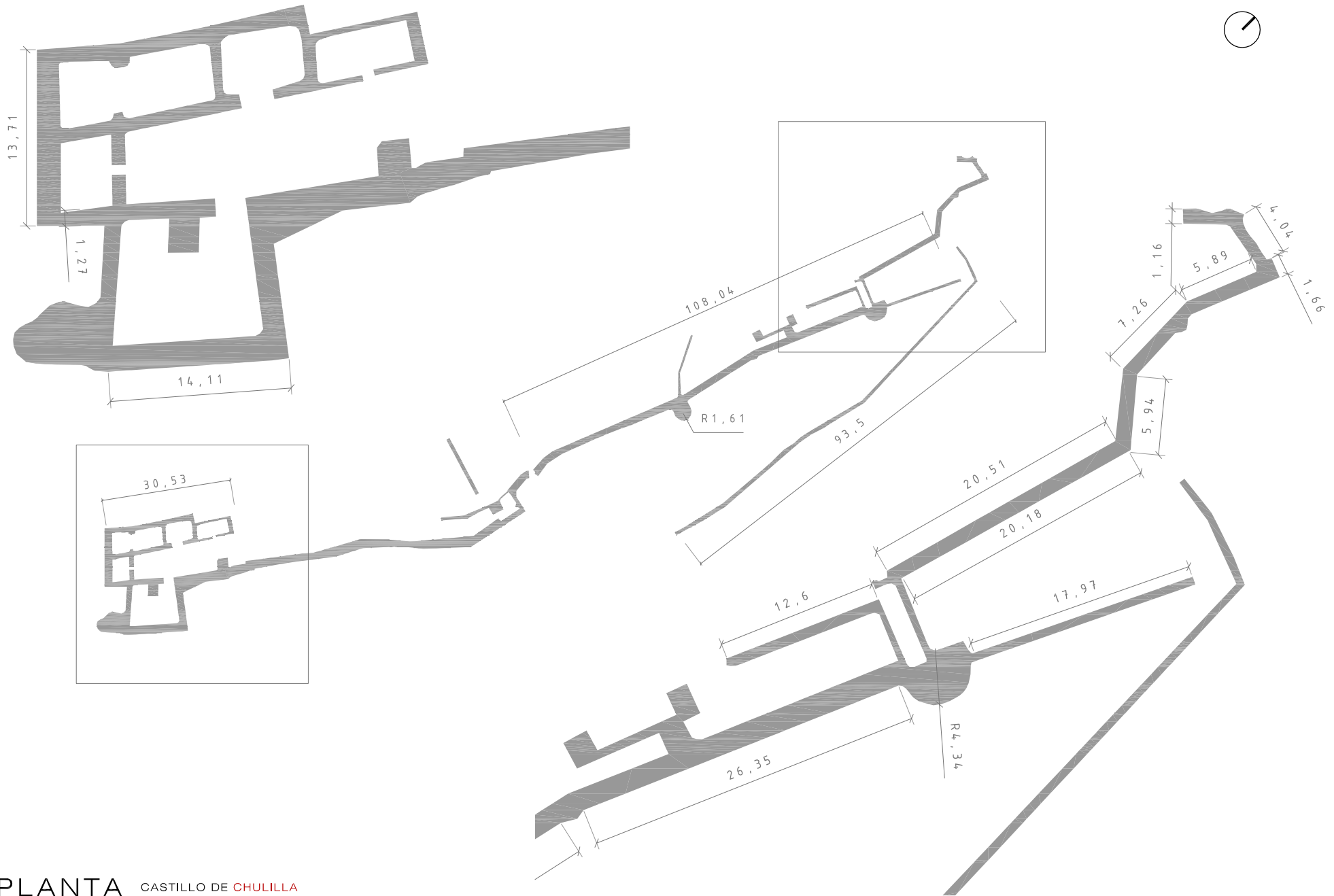
### BIBLIOGRAFÍA

Bibliografía	CALATAYUD GINER, S.; RAMOS ALBIÑANA, M.; MORENO GUTIERREZ, S. PFG, ETSIE, UPV.
--------------	--



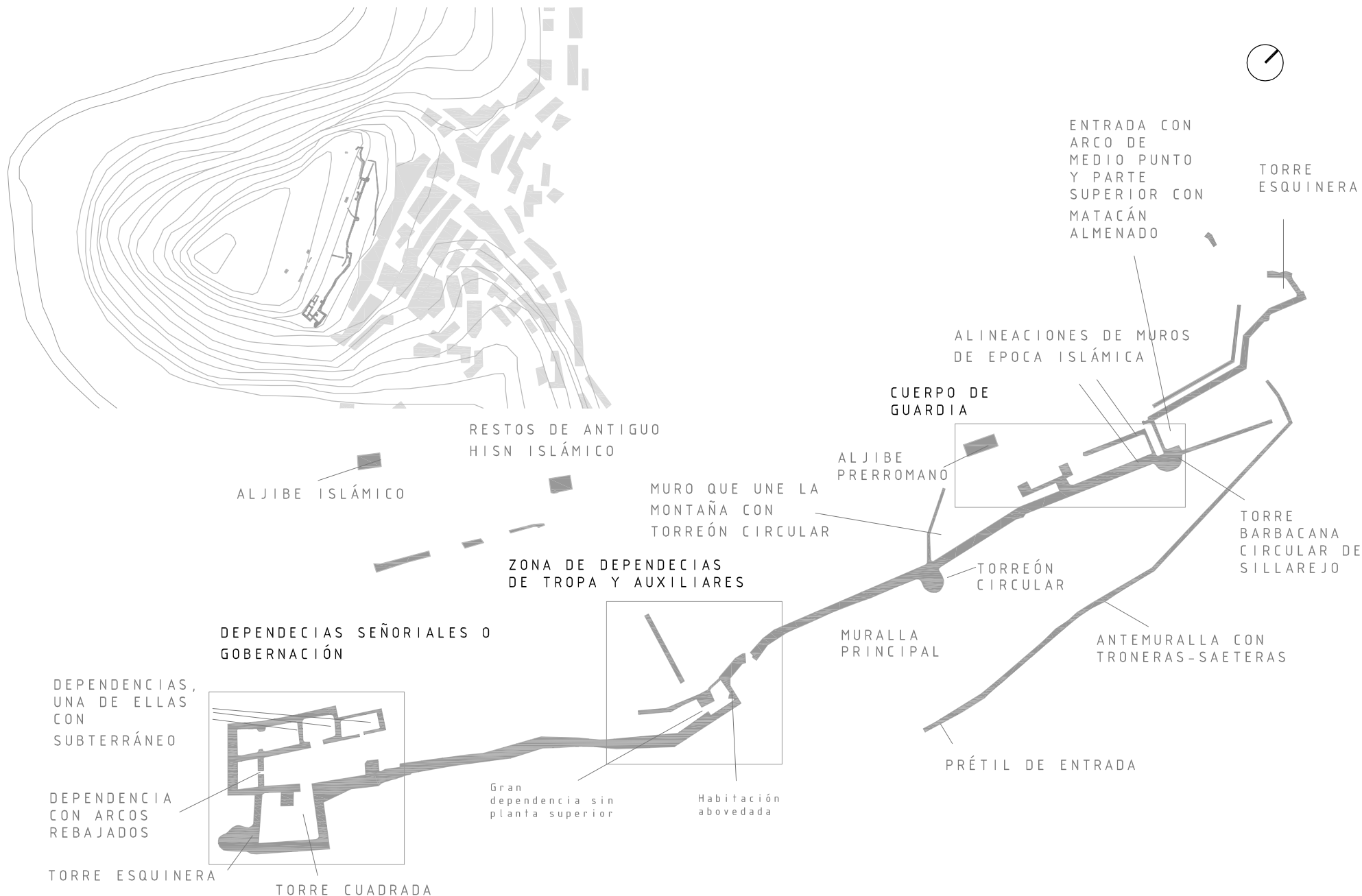







PLANTA CASTILLO DE CHULILLA





PLANTA CASTILLO DE CHULILLA





Camino de acceso



Murallas desde el exterior



Torre de defensa del acceso



Acceso al castillo

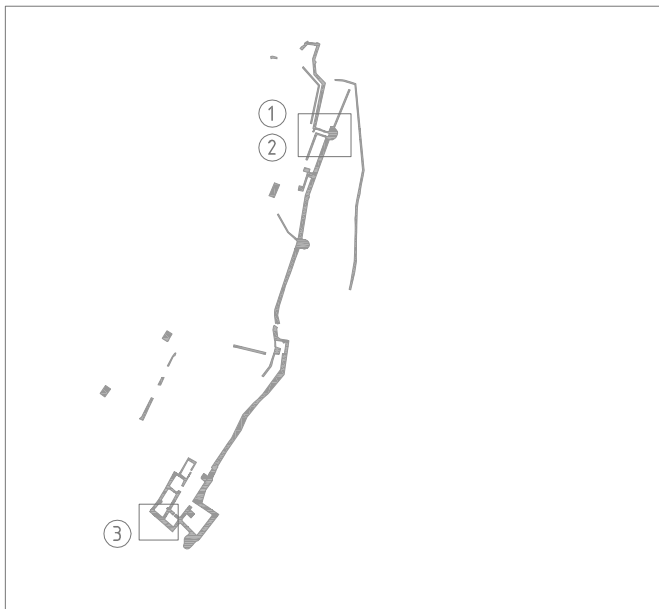


Puerta de acceso desde el exterior

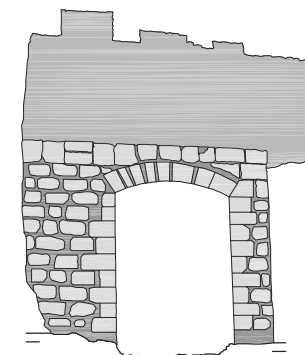



Puerta de acceso desde el interior

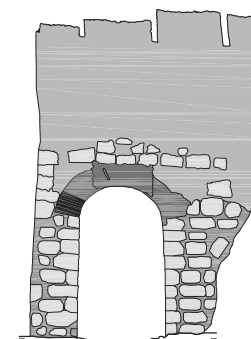
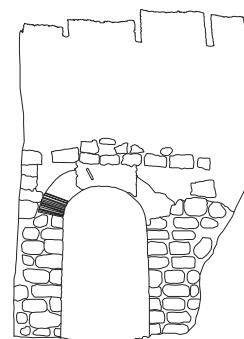
## PATOLOGIAS/MATERIALES



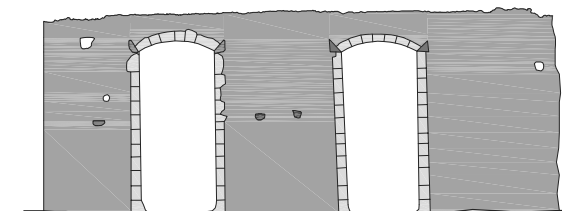

- MURO DE MAMPOSTERIA CON REFUERZO DE LADRILLOS CERÁMICOS TRAS UNA POSTERIOR INTERVENCIÓN
- LADRILLOS CERÁMICOS
- SILLERIA
- MORTERO DE CAL
- TAPIAL DE CANTOS RODADOS Y ARGAMASA CON VERDUGADAS DE LADRILLO
- CAVIDADES OCASIONADAS POR EL ANDAMIO EN EL MOMENTO DE LA EJECUCIÓN



1. TORREÓN POR LA PARTE INTERIOR



2. ENTRADA AL CUERPO DE GUARDIA



3. ARCOS REBAJADOS EN DEPENDENCIAS SEÑORIALES

## ALZADOS CASTILLO DE CHULLILLA



UNIVERSITAT  
POLITÈCNICA  
DE VALÈNCIA



MASTER OFICIAL EN  
CONSERVACION DEL  
PATRIMONIO ARQ.

## MURALLAS Y TORRES DE LOS CASTILLOS DE LA PROVINCIA DE VALENCIA

AUTOR: SIMEÓN COUTO LÓPEZ

DIRECTORES ACADÉMICOS: CONCEPCIÓN LÓPEZ GONZÁLEZ, JORGE GARCÍA VALLDECABRES

SEPTIEMBRE 2014





Gran dependencia sin planta superior



Dependencias señoriales



Dependencias señoriales



Subida a planta superior en dependencias señoriales



Patio de armas



Torre del homenaje





Paso de ronda



Murallas desde el interior



Paso de ronda y torre de defensa de las murallas



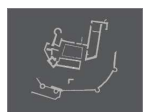
Murallas



Dependencias de tropa y auxiliares



Poterna en dependencias de tropa



## Castillo de Cofrentes COFRENTES

### IDENTIFICACIÓN

Municipio	COFRENTES		
Comarca	EL VALLE DE COFRENTES-AYORA		
Denominación	Castillo de Cofrentes		
Otra denominación			

### SITUACIÓN

Localización	En la parte alta del núcleo urbano. Plaza del Ayuntamiento		
Coordenadas SIG x	667.171	Coordenadas SIG y	4.344.168
Accesibilidad	Fácil		
Localización histórica	Valle del Xúquer		
Ruta de acceso	Plaza el Ayuntamiento.		

### DESCRIPCIÓN DE LA FORTIFICACIÓN

Tipología	Castillo rocoso		
Descripción	Tiene dos líneas de defensa. Se accede por un arco flanqueado por torres circulares. En el SO se conservan dos bastiones circulares renacentistas. Entrada en codo al segundo recinto donde se halla el patio de armas rodeado de dependencias bajo el que hay un aljibe. En la parte alta está la arrasada torre del homenaje y restos de un gran paredón por el que transcurría el paso de ronda.		

### PARÁMETROS CONSTRUCTIVOS

Clasificación			
Conservación			
Construcción	Muralla de sillarejo reforzada con mampostería. Dependencias de tapial calicostrado. Huecos con adornos en yeso del gótico tardío.		

### INTERVENCIONES RECIENTES

Nº Exp. Generalitat	27651-13, 27854-5		
Descripción proyecto	Consolidación lienzo superior, cortinas N y S y torre d		

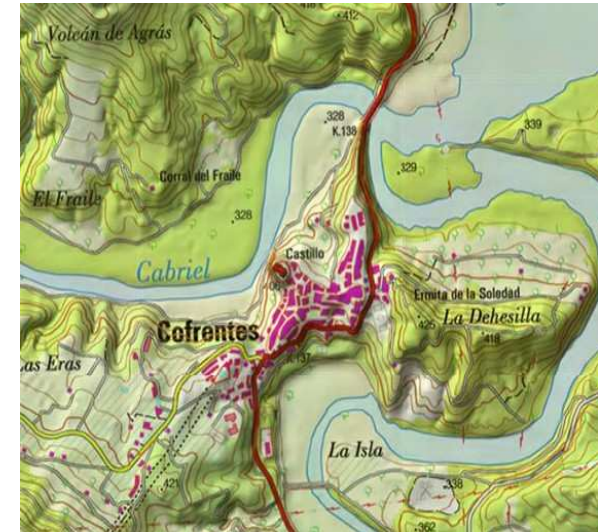
### DATOS JURÍDICOS

Declaración	Declaración genérica		
Nº Anotación Ministerio	R-I-51-0010687		
Fecha anotación Ministerio	12/9/2001	Publicación BOE	

### BIBLIOGRAFÍA

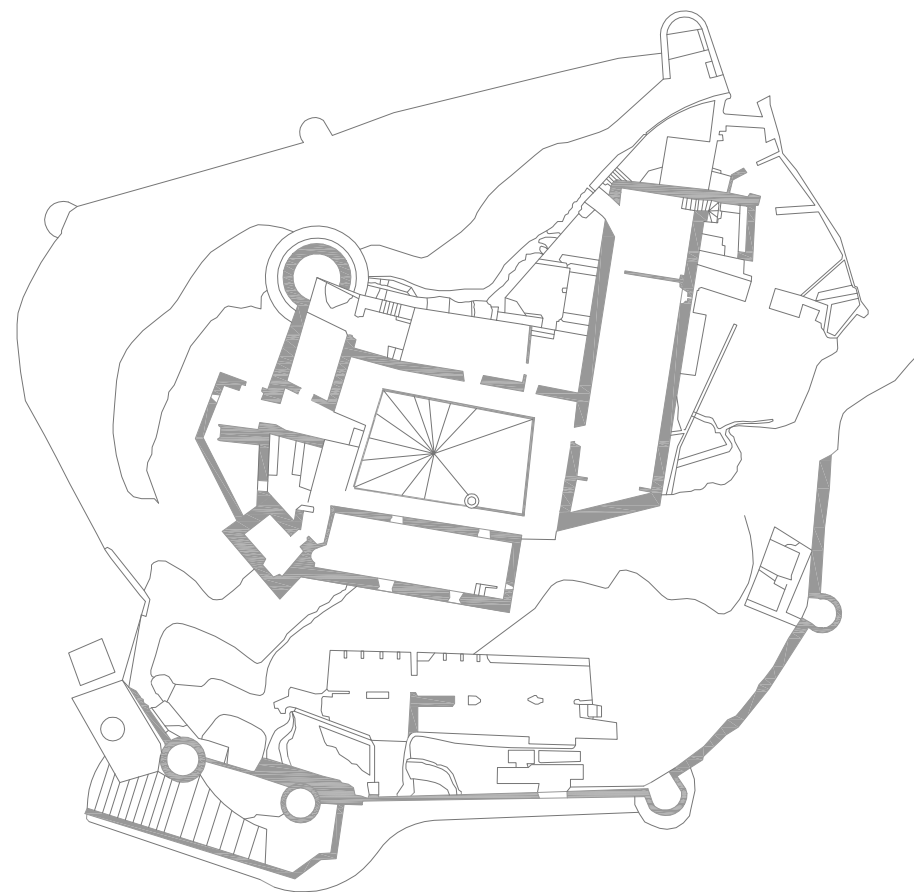
Bibliografía	LÓPEZ GONZÁLEZ C. "Estudio del patrimonio: castillo de Cofrentes". Ed. Ayto de Cofrentes. 2000. VVAA. "Catálogo monumental de la provincia de Valencia". Ed. Caja de A de V. 1986.		
--------------	--	--	--











## PLANTA CASTILLO DE COFRENTES



UNIVERSITAT  
POLITÀCNICA  
DE VALÈNCIA



MASTER OFICIAL EN  
CONSERVACIÓN DEL  
PATRIMONIO ARQ.  
CPA

MURALLAS Y TORRES DE LOS CASTILLOS DE LA PROVINCIA DE VALENCIA

AUTOR: SIMEÓN COUTO LÓPEZ

DIRECTORES ACADÉMICOS: CONCEPCIÓN LÓPEZ GONZÁLEZ, JORGE GARCÍA VALLDECABRES

SEPTIEMBRE 2014



Vista general del castillo



Vista desde la plaza del Ayuntamiento por donde se accede



Vista interior desde el oeste. A la izquierda torre del reloj



Vista del interior. El patio de armas a la izquierda, al fondo la capilla y en primer término las cocinas



Vista general del interior. Dependencias señoriales



Vista general del interior





Dependencias señoriales



Dependencias privadas del palacio señorial



Brocas del hueco de comunicación con el aljibe



Albacar



Pavimento del patio de armas



Detalle de yesería en el acceso a la capilla





## Castillo de Corbera CORBERA

### IDENTIFICACIÓN

Municipio	CORBERA		
Comarca	LA RIBERA BAIXA		
Denominación	Castillo de Corbera		
Otra denominación			

### SITUACIÓN

Localización	Cerro cercano a la población		
Coordenadas SIG x	728.746	Coordenadas SIG y	4.337.295
Accesibilidad	Difícil		
Localización histórica	Valle del Xúquer		
Ruta de acceso	Subida a pie por senda desde el sur de la población.		

### DESCRIPCIÓN DE LA FORTIFICACIÓN

Tipología	Castillo rocoso		
Descripción	El castillo de Corbera se encuentra en lo alto de un montículo al sur de la población de Corbera. Su función es controlar el río Júcar. Es de origen árabe. El recinto interior posee potentes muros almenados. Al oeste se encuentra un albacar que posee un aljibe. Al este se pueden ver restos de dependencias diferentes. Existen restos de la torre de homenaje en forma de ligeros paramentos.		

### PARÁMETROS CONSTRUCTIVOS

Clasificación	Arquitectura Medieval
Conservación	Regular
Construcción	Recinto superior formado por medio de lienzos cortina, sobre basamento de mampostería y vuelo de tapial, con almenas aspilleradas. Se hallan estructuras abovedadas.

### INTERVENCIONES RECIENTES

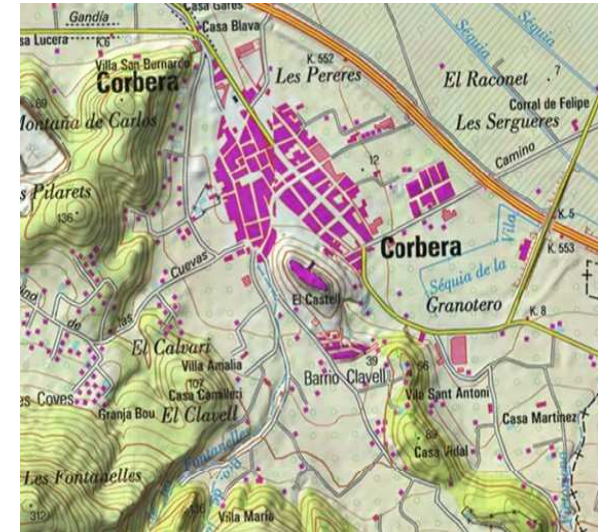
Nº Exp. Generalitat	26377-27, 27894-7
Descripción proyecto	Adquisición del castillo e informe técnico de rehabilita

### DATOS JURÍDICOS

Declaración	Declaración genérica	
Nº Anotación Ministerio	R-I-51-0009956	
Fecha anotación Ministerio	23/06/1997	Publicación BOE

### BIBLIOGRAFÍA

Bibliografía	VVAA. "Catálogo monumental de la provincia de Valencia". Ed. Caja de A de V. 1986.
--------------	--







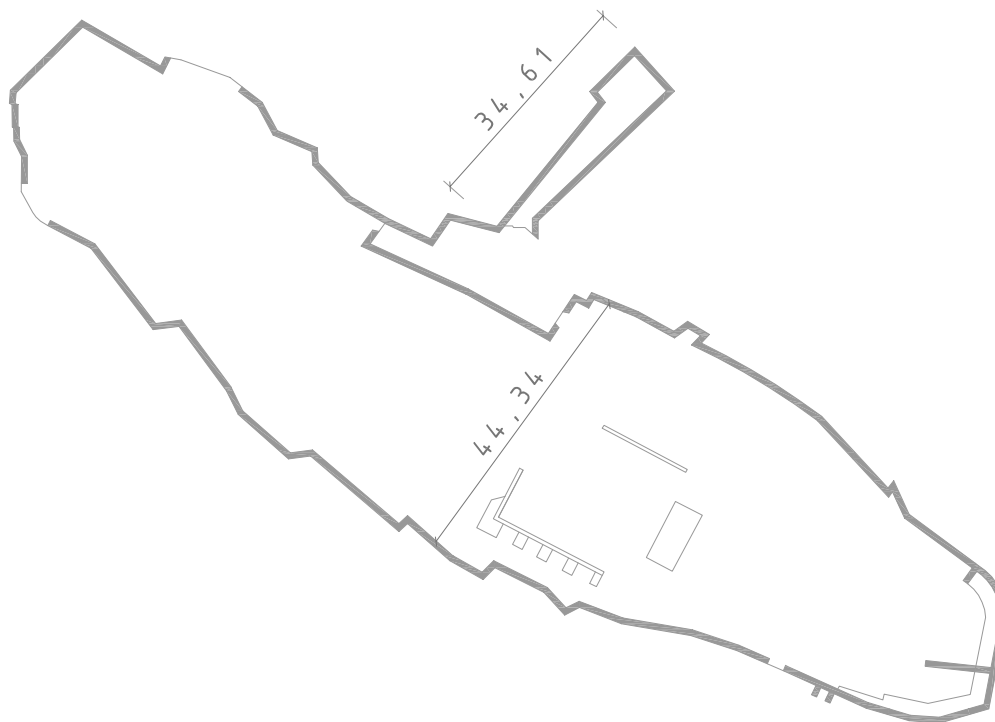
Fotografía extraída de <http://www.cult.gva.es>



Fotografía extraída de <http://www.cult.gva.es>



Fotografía extraída de <http://www.cult.gva.es>



## PLANTA CASTILLO DE CORBERA

0 5 10 15 20



UNIVERSITAT  
POLITÀCNICA  
DE VALÈNCIA



MASTER OFICIAL EN  
CONSERVACIÓN DEL  
PATRIMONIO ARQ.  
CPA

MURALLAS Y TORRES DE LOS CASTILLOS DE LA PROVINCIA DE VALENCIA

AUTOR: SIMEÓN COUTO LÓPEZ

DIRECTORES ACADÉMICOS: CONCEPCIÓN LÓPEZ GONZÁLEZ, JORGE GARCÍA VALLDECABRES

SEPTIEMBRE 2014



# Castillo de Otonel

## CORTES DE PALLÁS

### IDENTIFICACIÓN

Municipio	CORTES DE PALLÁS		
Comarca	EL VALLE DE COFRENTES-AYORA		
Denominación	Castillo de Otonel		
Otra denominación			

### SITUACIÓN

Localización	Junto a la aldea del mismo nombre		
Coordenadas SIG x	635.589	Coordenadas SIG y	4.347.739
Accesibilidad	Fácil		
Localización histórica	Valle del Xúquer		
Ruta de acceso	Calle desde la población.		

### DESCRIPCIÓN DE LA FORTIFICACIÓN

Tipología			
Descripción	Era una antigua alquería musulmana. Ubicado de la Muela de Cortes. Sólo se observan pocos restos de la fortificación. Debió suponer un verdadero centro de resistencia de los moriscos a su expulsión. Su perímetro se puede deducir de forma circular, ya que se conserva algún resto entre la vegetación y maleza. Sobresalen restos de lo que pudo ser su torre de vigilancia.		

### PARÁMETROS CONSTRUCTIVOS

Clasificación	Arquitectura Medieval
Conservación	Ruina progresiva
Construcción	Lo que fue su torre de vigilancia, con zócalo de mampostería y muro de tapial reforzado con hiladas de mampuestos.

### INTERVENCIONES RECIENTES

Nº Exp. Generalitat


Descripción proyecto

### DATOS JURÍDICOS

Declaración	Declaración genérica	
Nº Anotación Ministerio	R-I-51-0007323	
Fecha anotación Ministerio	28/12/1992	Publicación BOE

### BIBLIOGRAFÍA

Bibliografía









Fotografía extraída de <http://www.cult.gva.es>



Fotografía extraída de <http://www.cult.gva.es>





## Castillo de Pileta CORTES DE PALLÁS

### IDENTIFICACIÓN

Municipio	CORTES DE PALLÁS		
Comarca	EL VALLE DE COFRENTES-AYORA		
Denominación	Castillo de Pileta		
Otra denominación			

### SITUACIÓN

Localización	Junto a la CV-428 en dirección a la aldea del Oro		
Coordenadas SIG x	678.190	Coordenadas SIG y	4.345.999
Accesibilidad	Difícil		
Localización histórica	Valle del Xúquer		
Ruta de acceso	Desde la segunda curva de la carretera CV-428 con dirección a la aldea del Oro parte una senda que sube al castillo.		

### DESCRIPCIÓN DE LA FORTIFICACIÓN

Tipología	Castillo rocoso		
Descripción	Se halla a la entrada de Cortes de Pallás de origen musulmán. Perímetro de forma aproximadamente triangular. Su misión era la de control del lugar del Júcar por el que se permitía el paso sin puente en la vía que enlazaba Buñol con Requena. Son visibles los restos de una torre de planta cuadrada rematada con almenas.		

### PARÁMETROS CONSTRUCTIVOS

Clasificación	Arquitectura Medieval		
Conservación	Ruina progresiva		
Construcción	La técnica de ejecución de los restos de de la torre responden mampostería tapial.		

### INTERVENCIONES RECIENTES

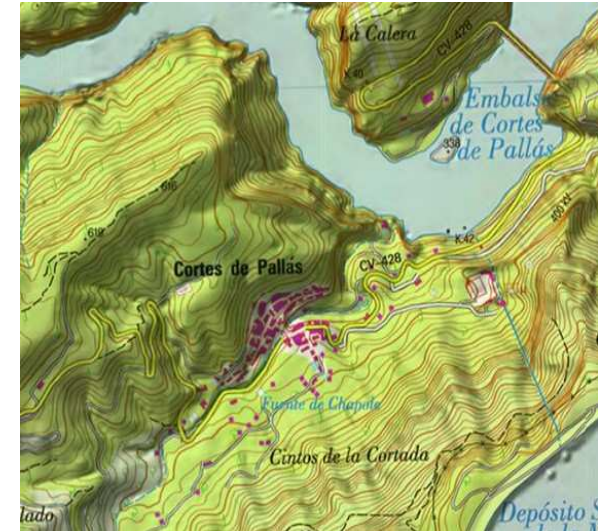
Nº Exp. Generalitat			
Descripción proyecto			

### DATOS JURÍDICOS

Declaración	Declaración genérica		
Nº Anotación Ministerio	R-I-51-0010766		
Fecha anotación Ministerio	24/04/2002	Publicación BOE	

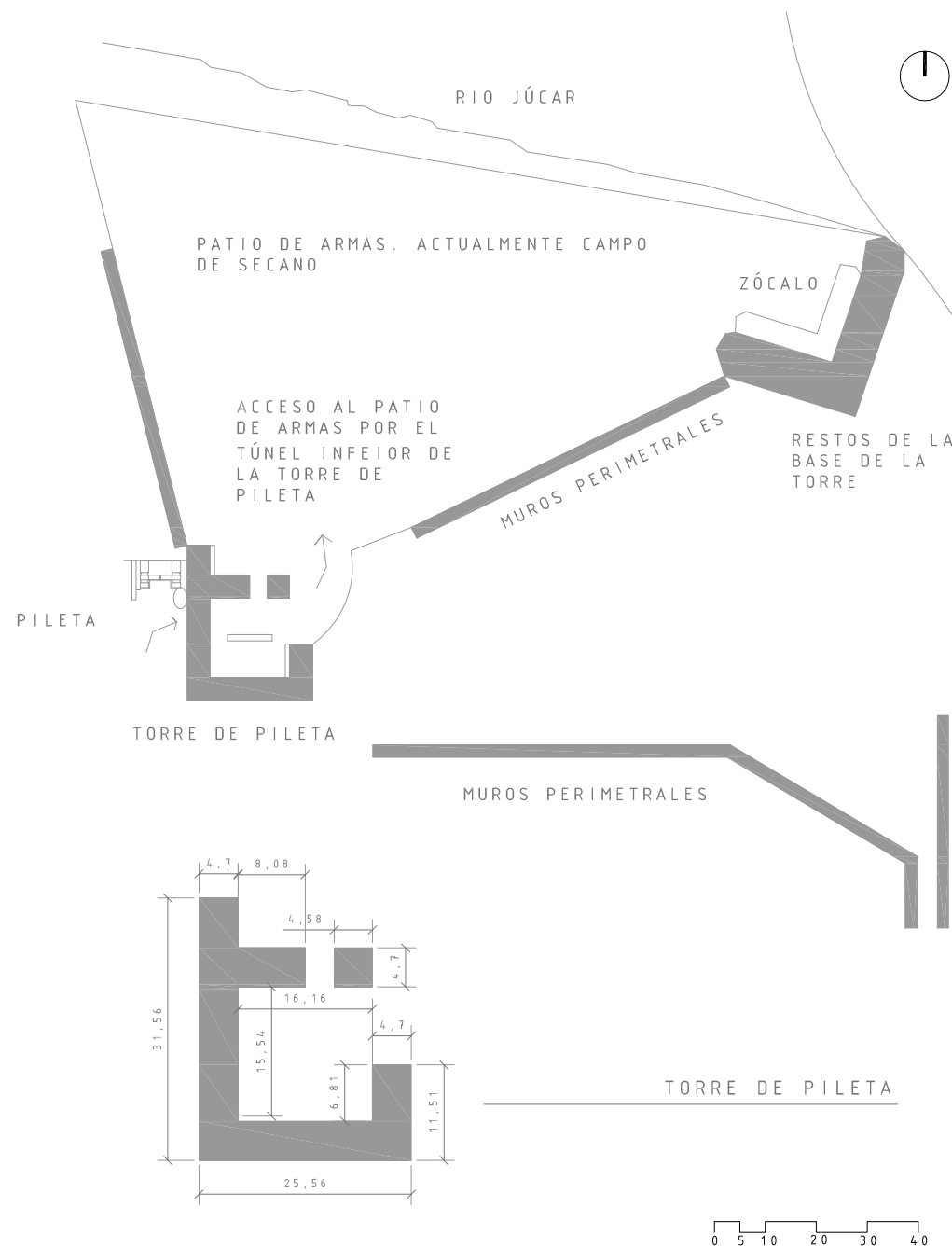
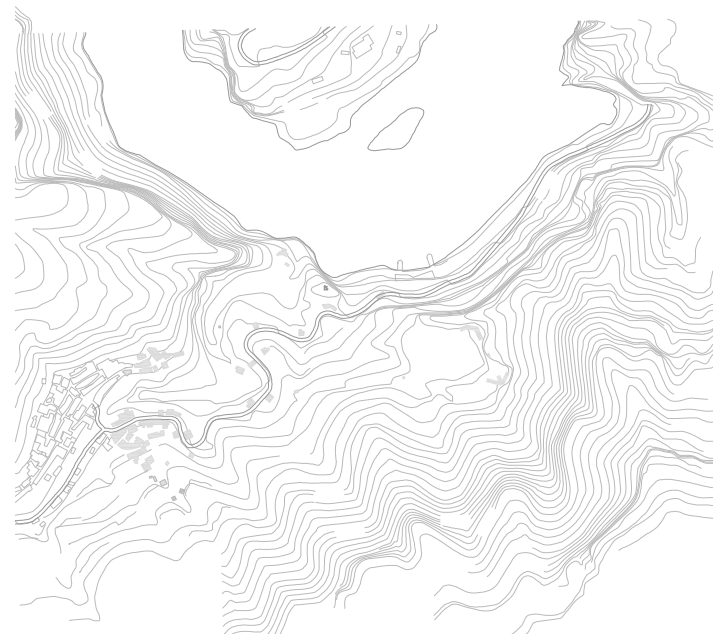
### BIBLIOGRAFÍA

Bibliografía	Márquez Rosillo, Rocío. "Castillo de Pileta".		
--------------	---	--	--







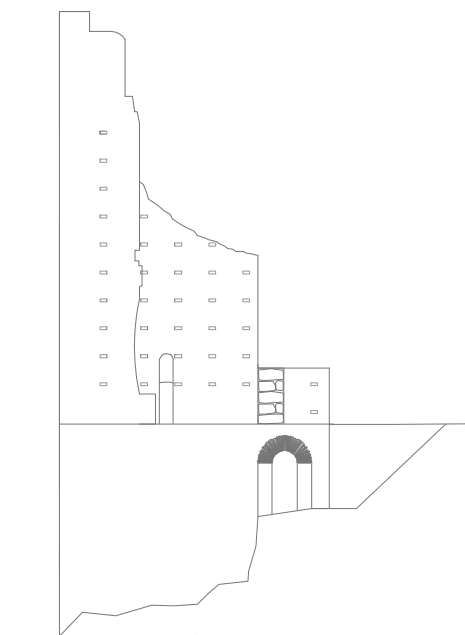
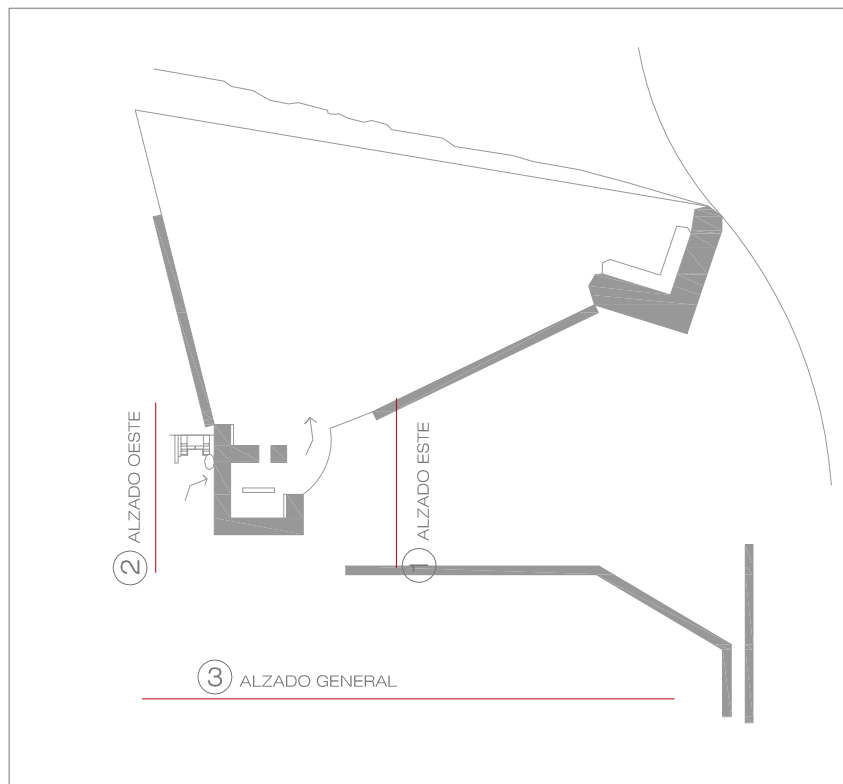


PLANTA CASTILLO DE PILETA. CORTES DE PALLÁS

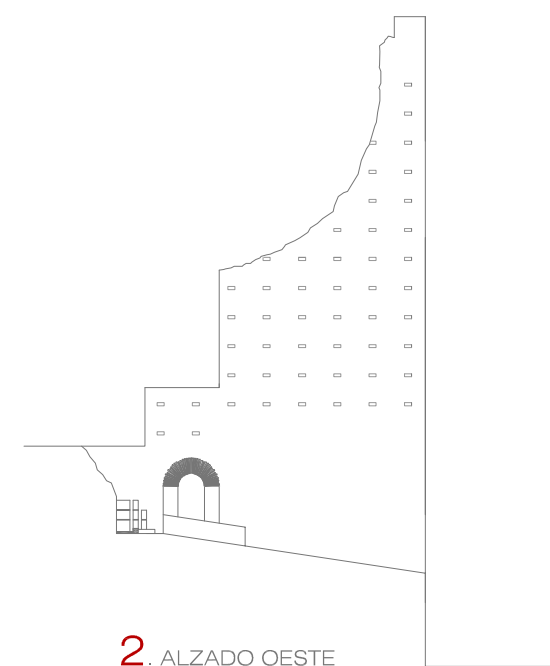









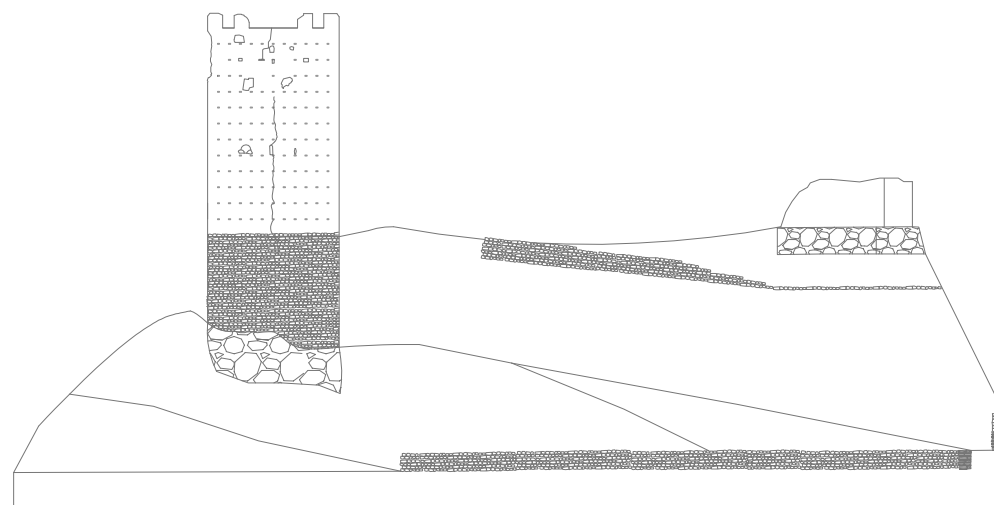


1. ALZADO ESTE



2. ALZADO OESTE

-  BASE DE LA TORRE
-  ZÓCALO DE MAMPOSTERÍA
-  TAPIAL



3. ALZADO GENERAL

## ALZADOS CASTILLO DE PILETA. CORTES DE PALLÁS



UNIVERSITAT  
POLITÈCNICA  
DE VALÈNCIA



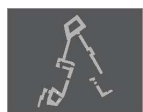
MASTER OFICIAL EN  
CONSERVACION DEL  
PATRIMONIO ARQ.

MURALLAS Y TORRES DE LOS CASTILLOS DE LA PROVINCIA DE VALENCIA

AUTOR: SIMEÓN COUTO LÓPEZ

DIRECTORES ACADÉMICOS: CONCEPCIÓN LÓPEZ GONZÁLEZ, JORGE GARCÍA VALLDECABRES

SEPTIEMBRE 2014



## Castillo de Chirel CORTES DE PALLÁS

### IDENTIFICACIÓN

Municipio	CORTES DE PALLÁS		
Comarca	EL VALLE DE COFRENTES-AYORA		
Denominación	Castillo de Chirel		
Otra denominación			

### SITUACIÓN

Localización	Monte frente a la Muela de Cortés		
Coordenadas SIG x	673.848	Coordenadas SIG y	4.345.332
Accesibilidad	Difícil		
Localización histórica	Valle del Xúquer		
Ruta de acceso	N-330 antes de cruzar el embalse en Cofrentes desvío a la izq. por el camino de la presa. Tras cruzar el embalse desvío a la izq. camino antiguo de Cofrentes a Cortes de Pallás. A 9 km parte el camino sin asfaltar		

### DESCRIPCIÓN DE LA FORTIFICACIÓN

Tipología	Castillo rocoso		
Descripción	De origen musulmán y reconstruido en el siglo XV. Planta irregular adaptada al terreno. La entrada es compleja y se ubica en el extremo E del flanco, protegido a su vez por un doble lienzo de muralla por cuyo interior discurría el camino de ronda N. En el interior se encuentran restos del aljibe y de dependencias con accesos en forma de arcos de piedra y pasos subterráneos cegados.		

### PARÁMETROS CONSTRUCTIVOS

Clasificación	Arquitectura Islámica - Gótico
Conservación	Regular
Construcción	La fábrica es de tapial y mampostería en los lienzos utilizando ladrillo para la cubrición de algunas estancias. Sillares en refuerzos.

### INTERVENCIONES RECIENTES

Nº Exp. Generalitat	Proyecto tomos I y II
Descripción proyecto	Proyecto ejecución rehabilitación (Fase I y Fase II)

### DATOS JURÍDICOS

Declaración	Declaración genérica	
Nº Anotación Ministerio	R-I-51-0010804	
Fecha anotación Ministerio	17/06/2002	Publicación BOE

### BIBLIOGRAFÍA

Bibliografía	ANGUIX FERNÁNDEZ, M.; CAPARRÓS LUCAS, C.; RODRIGUEZ ORTIZ, J.A. PFG, ETSIE, UPV.VVAA. "Catálogo monumental de la provincia de Valencia". Ed. Caja de A de V. 1986.
--------------	--





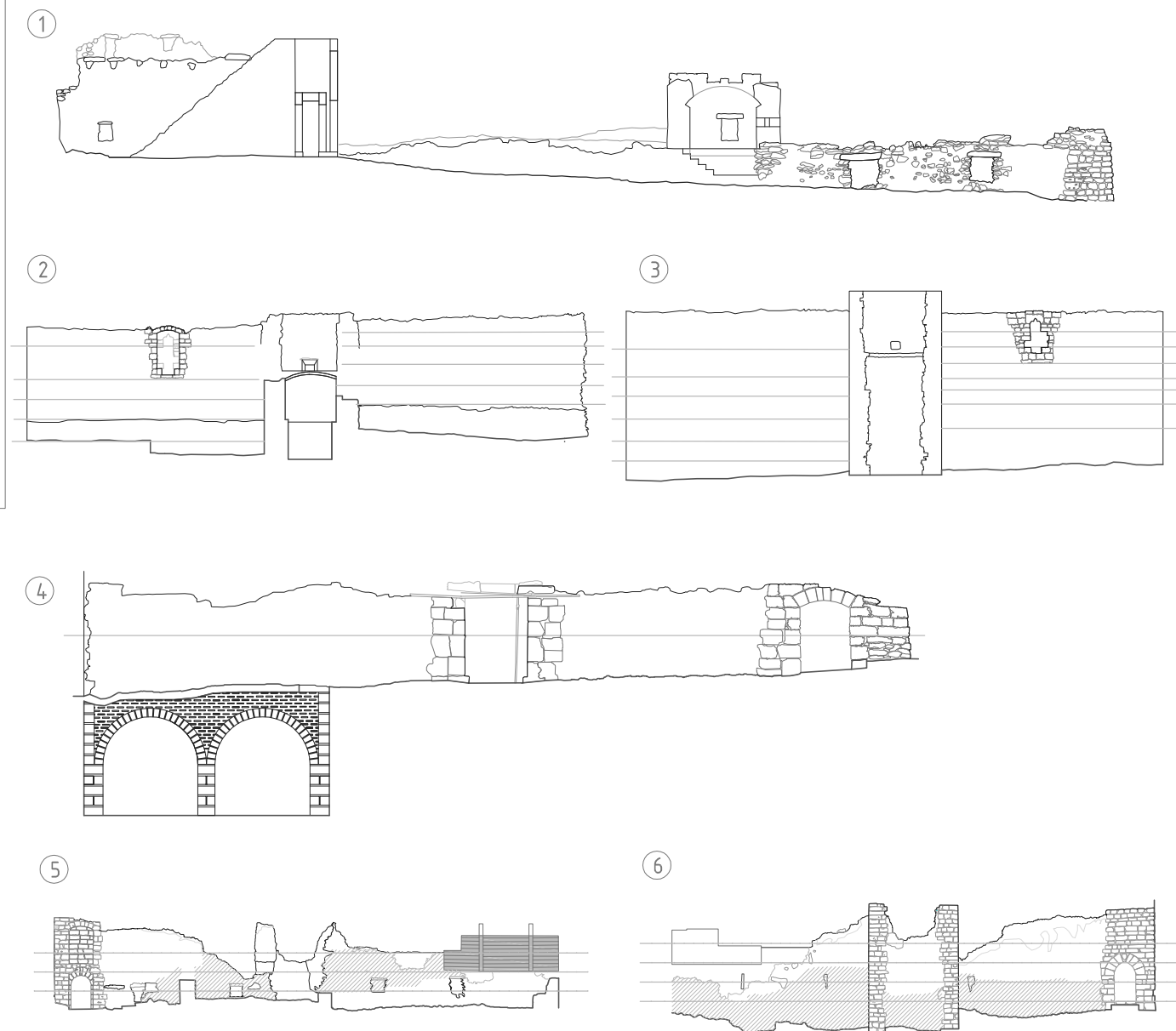
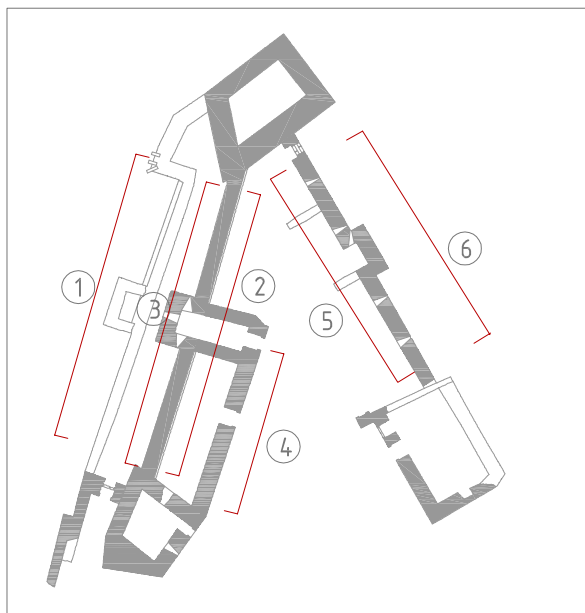












## ALZADOS CASTILLO DE XIREL. CORTES DE PALLÁS



UNIVERSITAT  
POLITÈCNICA  
DE VALÈNCIA



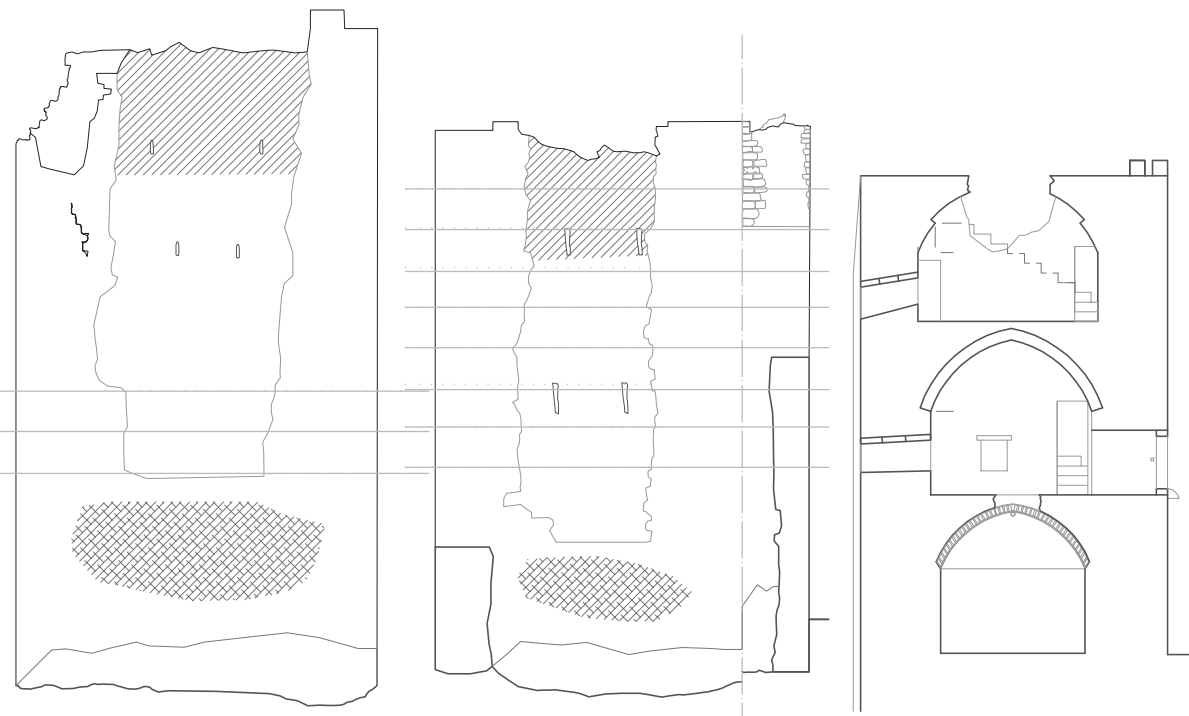
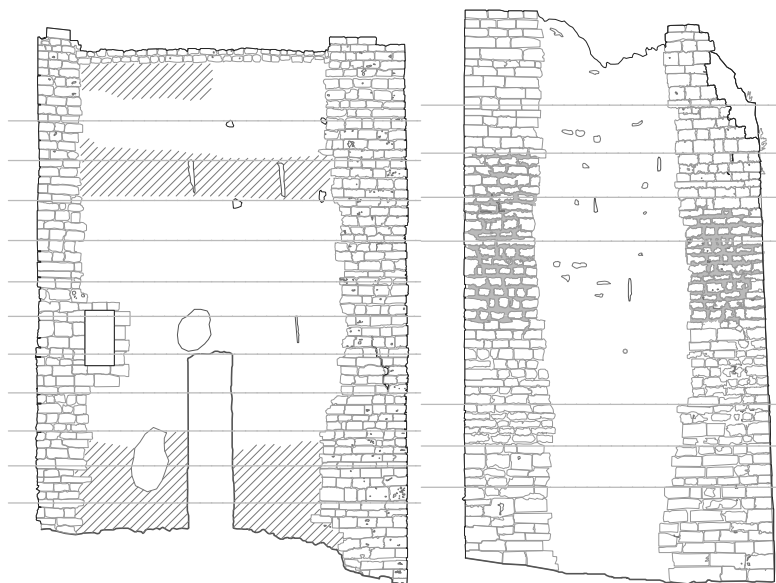
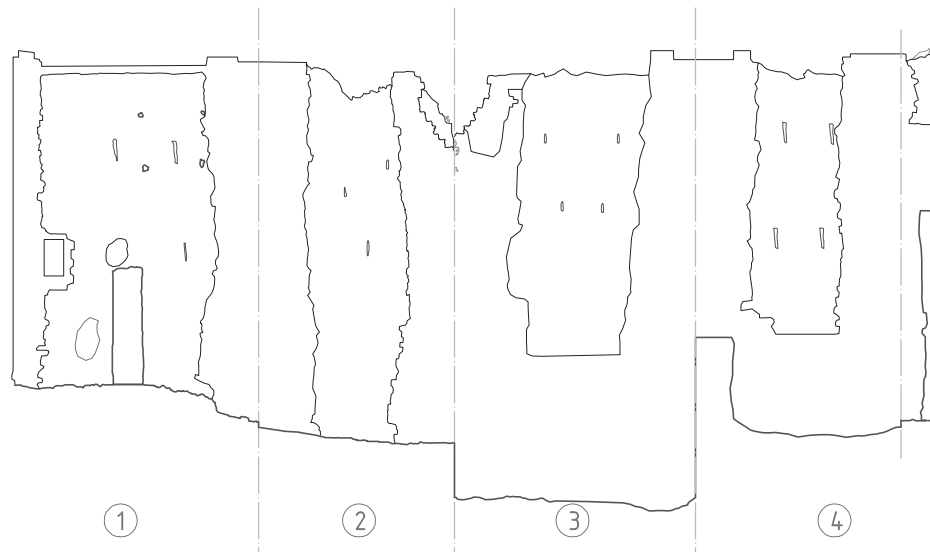
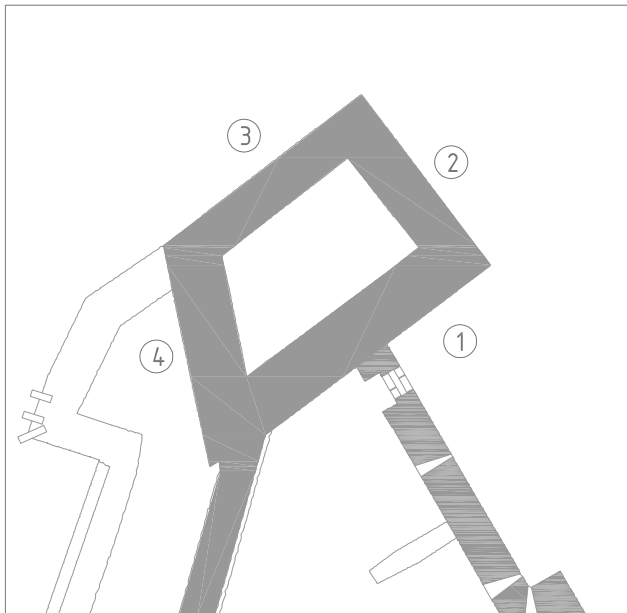
MASTER OFICIAL EN  
CONSERVACIÓN DEL  
PATRIMONIO ARQ.  
CPA

MURALLAS Y TORRES DE LOS CASTILLOS DE LA PROVINCIA DE VALENCIA

AUTOR: SIMEÓN COUTO LÓPEZ

DIRECTORES ACADÉMICOS: CONCEPCIÓN LÓPEZ GONZÁLEZ, JORGE GARCÍA VALLDECABRES

SEPTIEMBRE 2014



CASTILLO DE XIREL. CORTES DE PALLÁS

**ALZADOS** CASTILLO DE XIREL. CORTES DE PALLÁS



UNIVERSITAT  
POLITÈCNICA  
DE VALÈNCIA



MASTER OFICIAL EN  
CONSERVACIÓN DEL  
PATRIMONIO ARQ.  
CPA

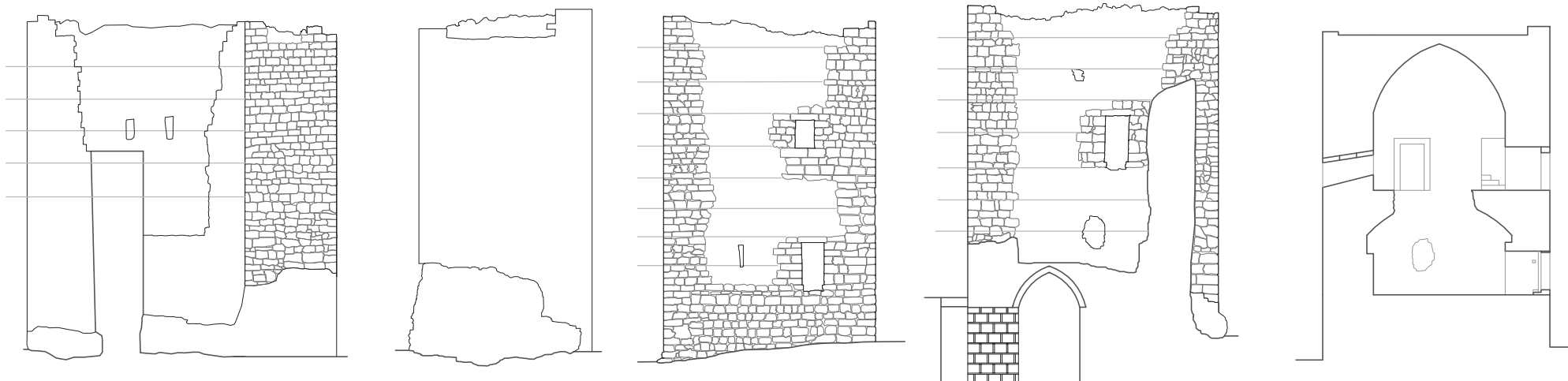
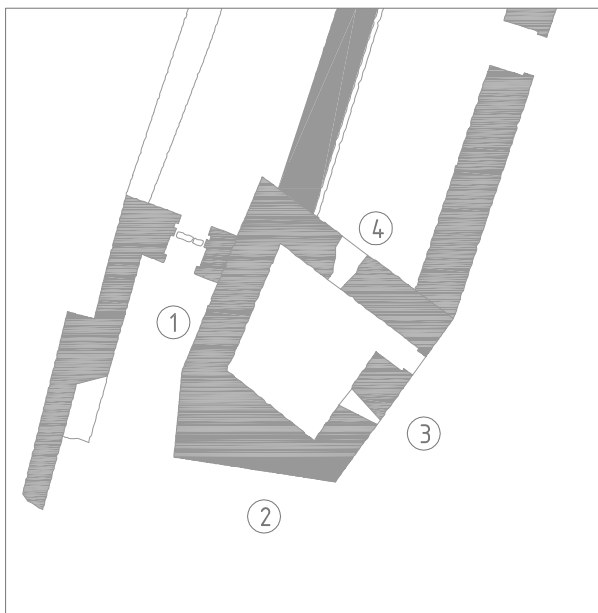
MURALLAS Y TORRES DE LOS CASTILLOS DE LA PROVINCIA DE VALÈNCIA

AUTOR: SIMEÓN COUTO LÓPEZ

DIRECTORES ACADÉMICOS: CONCEPCIÓN LÓPEZ GONZÁLEZ, JORGE GARCÍA VALLDECABRES

SEPTIEMBRE 2014





## ALZADOS CASTILLO DE XIREL. CORTES DE PALLÁS



UNIVERSITAT  
POLITÈCNICA  
DE VALÈNCIA



MASTER OFICIAL EN  
CONSERVACIÓN DEL  
PATRIMONIO ARQ.  
CPA

MURALLAS Y TORRES DE LOS CASTILLOS DE LA PROVINCIA DE VALENCIA

AUTOR: SIMEÓN COUTO LÓPEZ

DIRECTORES ACADÉMICOS: CONCEPCIÓN LÓPEZ GONZÁLEZ, JORGE GARCÍA VALLDECABRES

SEPTIEMBRE 2014









# Castillo de Ruaya

## CORTES DE PALLÁS

### IDENTIFICACIÓN

Municipio	CORTES DE PALLÁS		
Comarca	EL VALLE DE COFRENTES-AYORA		
Denominación	Castillo de Ruaya		
Otra denominación			

### SITUACIÓN

Localización	Camino asfaltado al sudoeste de Cortes. Cercano a la población.		
Coordenadas SIG x	676.996	Coordenadas SIG y	4.345.199
Accesibilidad	Difícil		
Localización histórica	Valle del Xúquer		
Ruta de acceso	Salida por la carretera asfaltada de Cortes al depósito Superior de la Muela. A 700 m (en la segunda curva), desvío a la izquierda por camino sin asfaltar. A otros 700 m. se llega al pie del cerro. La subida es a pie por		

### DESCRIPCIÓN DE LA FORTIFICACIÓN

Tipología			
Descripción	Es de origen musulmán. Su función era la de controlar las vías de acceso al Valle de AYora: al sur-oeste vigilaba las sendas que se dirigían al Valle, y a sus pies se extendía un caserío de moriscos propio.. De los restos de los basamentos se puede intuir la planta cuyo perímetro es triangular. Y se puede observar también los restos de la torre de vigilancia.		

### PARÁMETROS CONSTRUCTIVOS

Clasificación	Arquitectura Islámica
Conservación	Ruina progresiva. Se conserva la torre de observación
Construcción	Los restos que quedan de la torre vigía son de muro de tapial calicostrado.

### INTERVENCIONES RECIENTES

Nº Exp. Generalitat

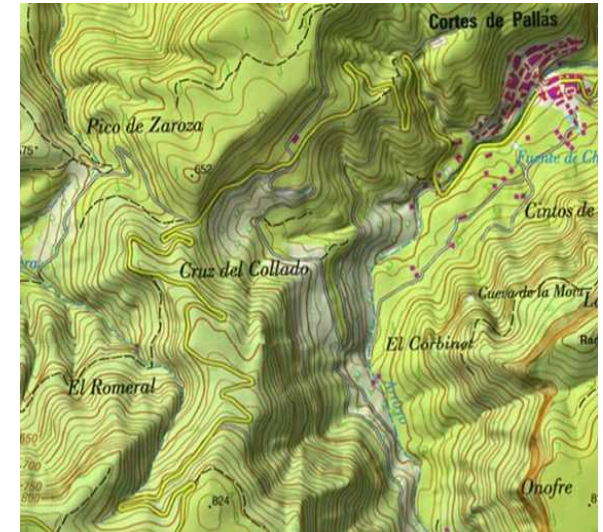
Descripción proyecto

### DATOS JURÍDICOS

Declaración	Declaración genérica	
Nº Anotación Ministerio	R-I-51-0010581	
Fecha anotación Ministerio	08/03/2001	Publicación BOE

### BIBLIOGRAFÍA

Bibliografía









Fotografía extraída de <http://www.cult.gva.es>



Fotografía extraída de <http://www.cult.gva.es>



# Castillo de Cullera

## CULLERA

### IDENTIFICACIÓN

Municipio	CULLERA		
Comarca	LA RIBERA BAIXA		
Denominación	Castillo de Cullera		
Otra denominación			

### SITUACIÓN

Localización	Colina de Cullera		
Coordenadas SIG x	737.303	Coordenadas SIG y	4.339.116
Accesibilidad			
Localización histórica	Vía costera sur / Valle del Xúquer		
Ruta de acceso			

### DESCRIPCIÓN DE LA FORTIFICACIÓN

Tipología	Castillo rocoso		
Descripción	El castillo de Cullera se ubica en el monte. Se trata de una fortificación andalusí del siglo XI. Al castillo en el siglo XII se le añade el amplio recinto amurallado del albacar. El castillo de Cullera ocupa una posición en lo alto del monte desde el que domina la amplia zona de la desembocadura del río Júcar. En el siglo XIX sufrió restauraciones por la Guerra de la Independencia.		

### PARÁMETROS CONSTRUCTIVOS

Clasificación	Arquitectura Islámica - Arquitectura Medieval
Conservación	Rehabilitado
Construcción	La construcción se levanta sobre la roca del la colina, y los lienzos de los muros tanto de torres como dependencia son de tapial.

### INTERVENCIONES RECIENTES

Nº Exp. Generalitat	1931-1, 25303-2, 27675-4, 27683-7, 27711-10, 27845
Descripción proyecto	Demoliciones y saneado; instalaciones, mobiliario y pa

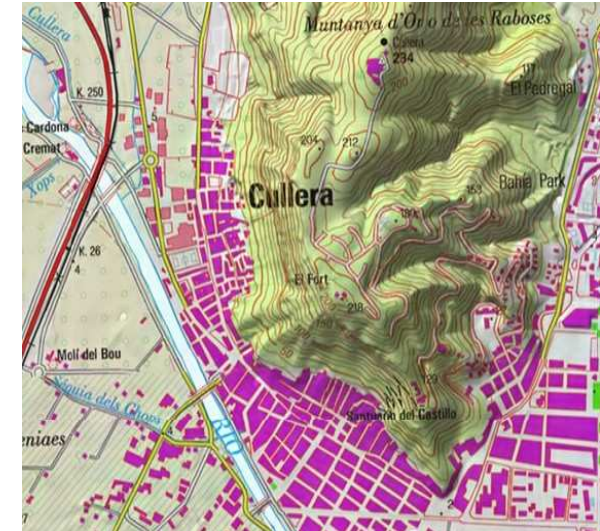
### DATOS JURÍDICOS

Declaración	Declaración singular		
Nº Anotación Ministerio	R-I-51-0004867		
Fecha anotación Ministerio	Publicación BOE	03-jun-83	

### BIBLIOGRAFÍA

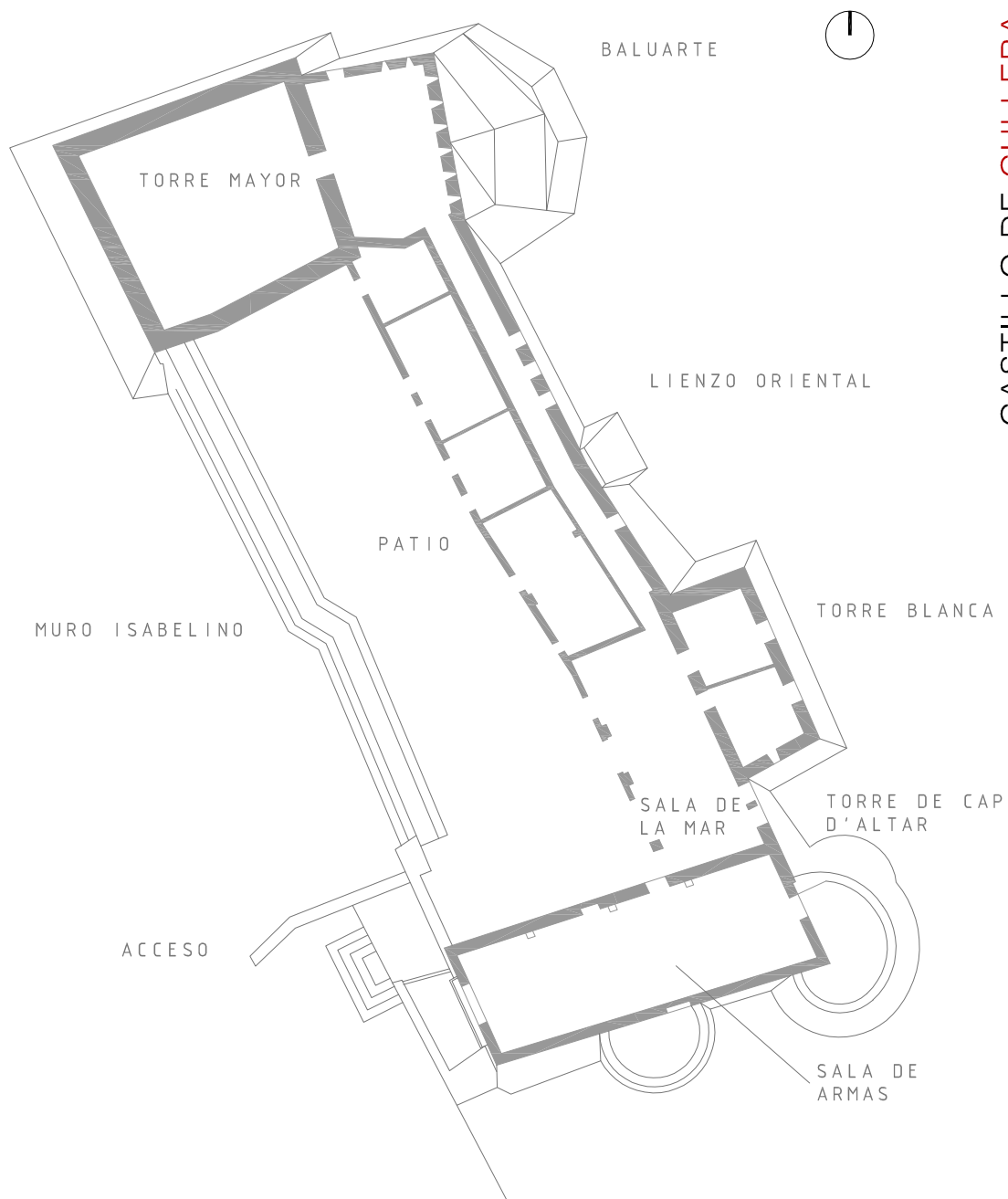
Bibliografía	MUÑOZ DEL REY, S. PFG, ETSIE, UPV. VVAA. "Catálogo monumental de la provincia de Valencia". Ed. Caja de A de V. 1986.
--------------	---











## PLANTA CASTILLO DE CULLERA



UNIVERSITAT  
POLITÈCNICA  
DE VALÈNCIA



MASTER OFICIAL EN  
CONSERVACIÓ DEL  
PATRIMONI ARQ.

MURALLAS Y TORRES DE LOS CASTILLOS DE LA PROVINCIA DE VALENCIA

AUTOR: SIMEÓN COUTO LÓPEZ

DIRECTORES ACADÉMICOS: CONCEPCIÓN LÓPEZ GONZÁLEZ, JORGE GARCÍA VALLDECABRES

SEPTIEMBRE 2014



## Castillo de Domeño DOMEÑO

### IDENTIFICACIÓN

Municipio	DOMEÑO
Comarca	LOS SERRANOS
Denominación	Castillo de Domeño
Otra denominación	

### SITUACIÓN

Localización	En la margen derecha del río Tuéjar y la izquierda del río Turia		
Coordenadas SIG x	676.333	Coordenadas SIG y	4.397.725
Accesibilidad	Fácil		
Localización histórica	Valle del Turia		
Ruta de acceso	Carretera CV-35 dirección Chelva. Desvío a la izquierda por CV-3970. A 1,2 km hay un camino sin asfaltar a la izquierda que conduce al castillo.		

### DESCRIPCIÓN DE LA FORTIFICACIÓN

Tipología	
Descripción	Domina el Turia. Forma trapezoidal con tres torres semicirculares en la muralla. Torre albarrana cuadrada situada a media ladera en el extremo N. En el extremo S se conservan los restos de dependencias que debieron ser construidas durante las guerras carlistas. En las mismas se encuentran dos aspilleras.

### PARÁMETROS CONSTRUCTIVOS

Clasificación	
Conservación	Rehabilitación parcial
Construcción	Muralla de mampostería y tapial. Torres circulares de mampostería. Torre albarrana de tapial. Dependencias de mampostería.

### INTERVENCIONES RECIENTES

Nº Exp. Generalitat	27854-2
Descripción proyecto	Solicitud de intervención

### DATOS JURÍDICOS

Declaración	Declaración genérica	
Nº Anotación Ministerio	No inscrito	
Fecha anotación Ministerio	No inscrito	Publicación BOE

### BIBLIOGRAFÍA

Bibliografía	CALATAYUD. RAMOS. MORENO. PFG, ETSIE, UPV.VVAA. "Catálogo monumental de la provincia de Valencia". Ed. Caja de A de V. 1986.
--------------	--









Vista general desde la carretera



Vista de torre de defensa desde el pie de la montaña



Torre de defensa y murallas



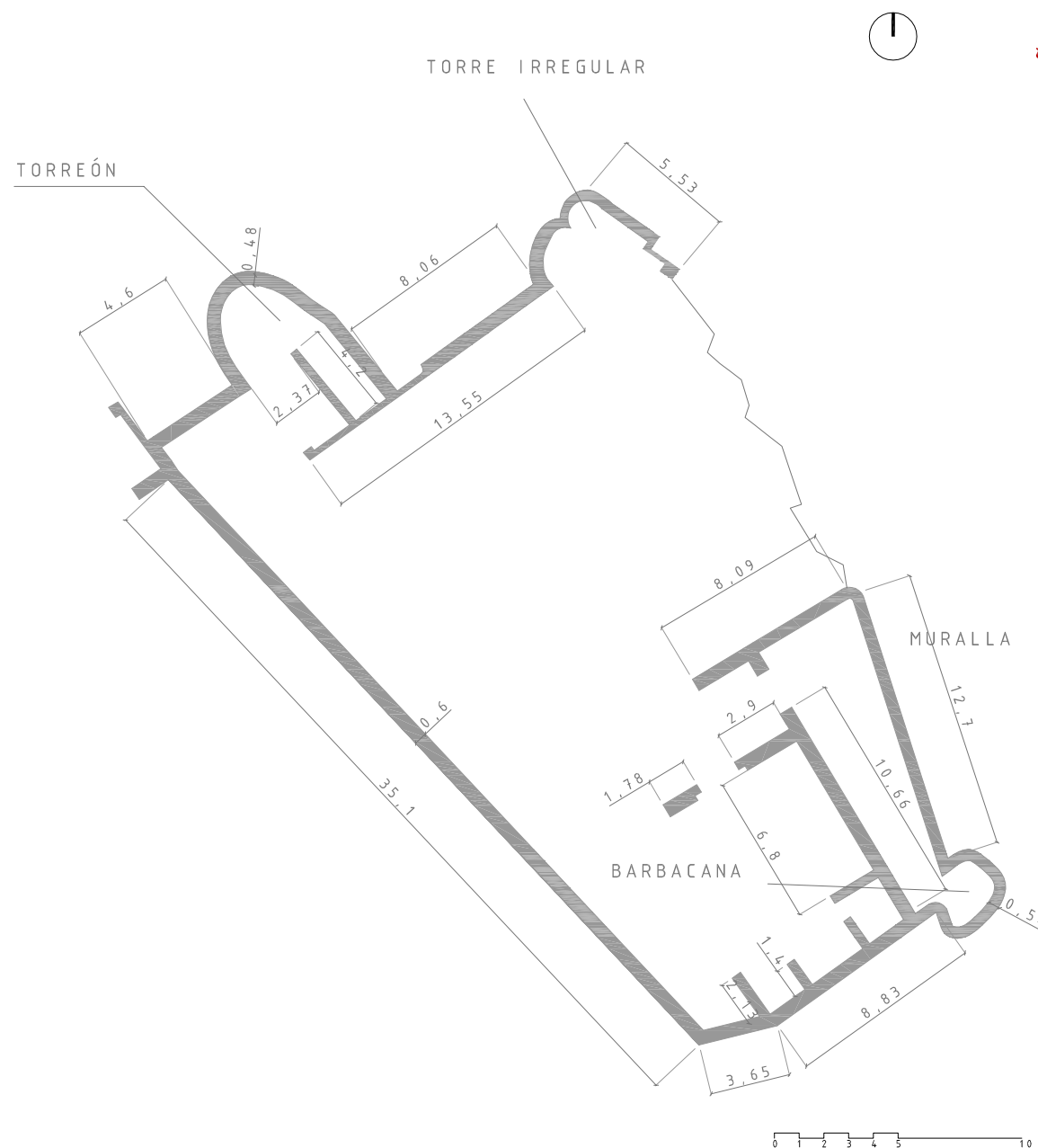
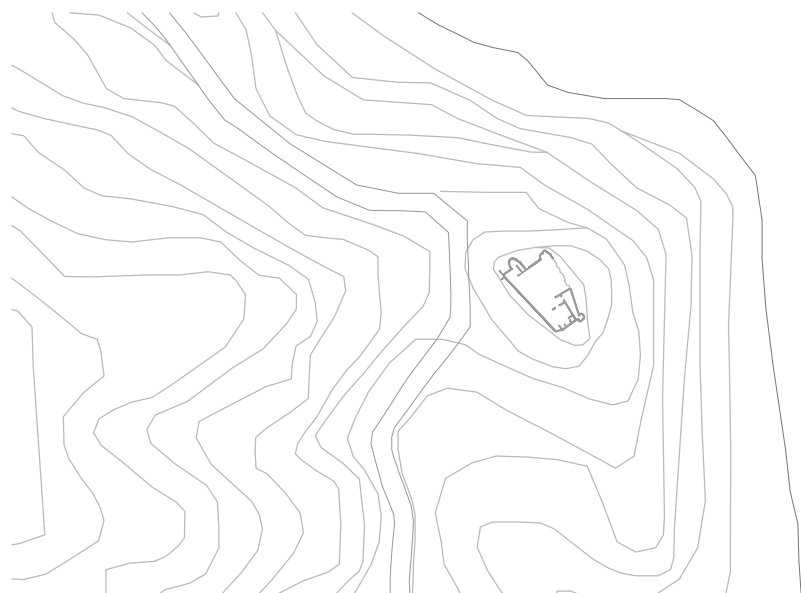
Murallas



Torre en el extremo norte



Torre en el extremo sur y murallas



## PLANTA CASTILLO DE DOMEÑO



UNIVERSITAT  
POLITÈCNICA  
DE VALÈNCIA



MASTER OFICIAL EN  
CONSERVACIÓN DEL  
PATRIMONIO ARQ.  
CPA

MURALLAS Y TORRES DE LOS CASTILLOS DE LA PROVINCIA DE VALENCIA

AUTOR: SIMEÓN COUTO LÓPEZ

DIRECTORES ACADÉMICOS: CONCEPCIÓN LÓPEZ GONZÁLEZ, JORGE GARCÍA VALLDECABRES

SEPTIEMBRE 2014





Vista general desde el sur



Vista general desde el oeste



Restos de construcciones interiores



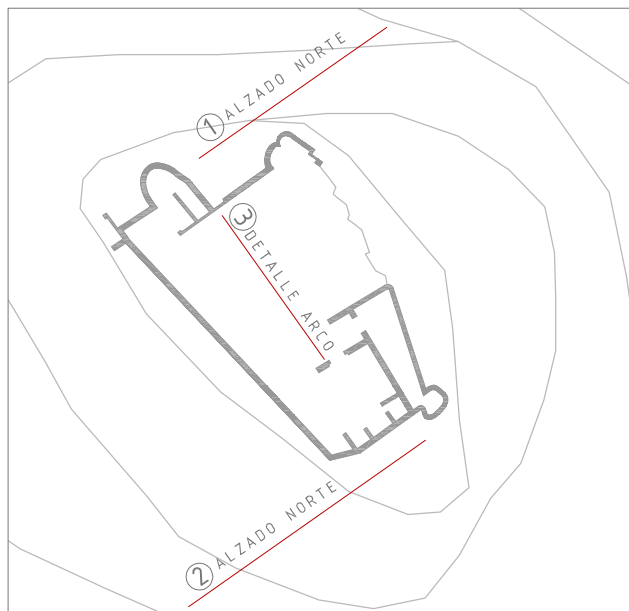
Construcciones posteriores a la construcción del castillo



Dependencias de la tropa posteriores a la construcción del castillo

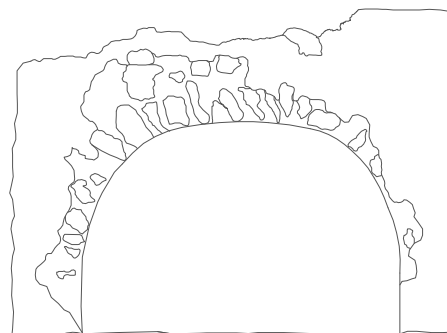
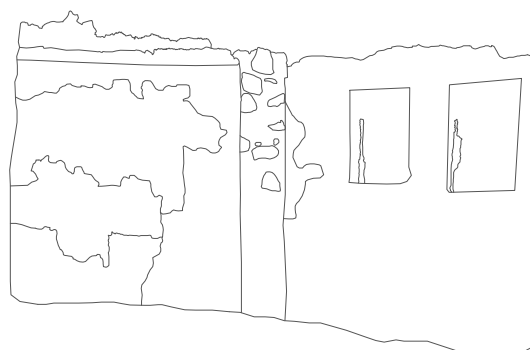


Dependencias de la tropa posteriores a la construcción del castillo



- MAMPOSTERIA
- PÉRDIDA IMPORTANTE DE MORTERO
- DINTELES DE MADERA TRAS UNA POSTERIOR INTERVENCIÓN
- MAMPUESTOS A HUESO POR FALTA DE MORTERO
- PÉRDIDA DE LA PARTICIÓN INTERIOR

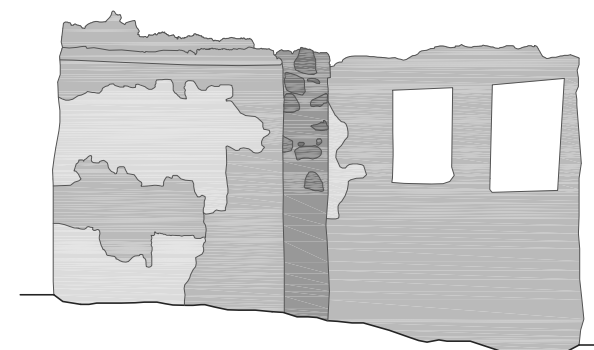
COTAS



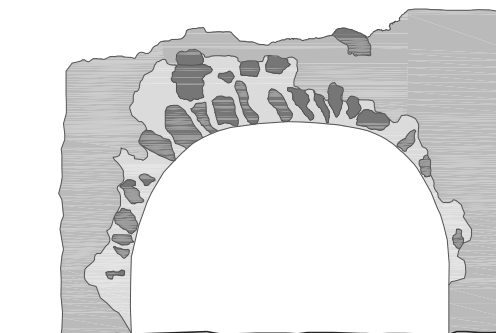
PATOLOGIAS/MATERIALES



1. ALZADO NORTE



2. ALZADO SUR



3. DETALLE ARCO

## ALZADOS CASTILLO DE DOMEÑO



UNIVERSITAT  
POLITÈCNICA  
DE VALÈNCIA



MASTER OFICIAL EN  
CONSERVACIÓN DEL  
PATRIMONIO ARQ.

## MURALLAS Y TORRES DE LOS CASTILLOS DE LA PROVINCIA DE VALENCIA

AUTOR: SIMEÓN COUTO LÓPEZ

DIRECTORES ACADÉMICOS: CONCEPCIÓN LÓPEZ GONZÁLEZ, JORGE GARCÍA VALLDECABRES

SEPTIEMBRE 2014



## Torre de los Vilaragut DOS AGUAS

### IDENTIFICACIÓN

Municipio	DOS AGUAS		
Comarca	LA HOYA DE BUÑOL		
Denominación	Torre de los Vilaragut		
Otra denominación			

### SITUACIÓN

Localización	En la población		
Coordenadas SIG x	689.691	Coordenadas SIG y	4.351.023
Accesibilidad	Fácil		
Localización histórica	Valle del Xúquer		
Ruta de acceso	En la población.		

### DESCRIPCIÓN DE LA FORTIFICACIÓN

Tipología	Castillo en llano		
Descripción	Situado en lo alto de un montículo dominando el pueblo. Data del siglo XII. Es de origen morisco. Visible un torreón y algunos lienzos de muralla. Acceso desde la solana de una vivienda mediante una escalera de mucha pendiente hasta una terraza desde la que se accede a una última estancia. También se aprecian los vestigios del primitivo recinto.		

### PARÁMETROS CONSTRUCTIVOS

Clasificación	
Conservación	
Construcción	Está construida en tapial de mampostería.

### INTERVENCIONES RECIENTES

Nº Exp. Generalitat	
Descripción proyecto	

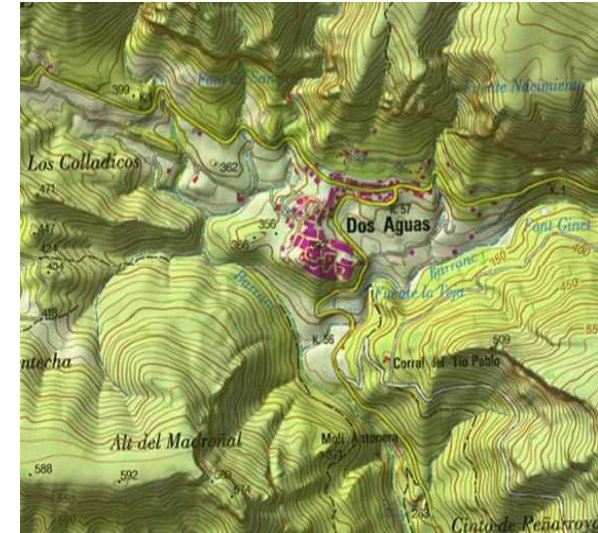
### DATOS JURÍDICOS

Declaración	Declaración genérica	
Nº Anotación Ministerio	R-I-51-0010803	
Fecha anotación Ministerio	17/6/2002	Publicación BOE

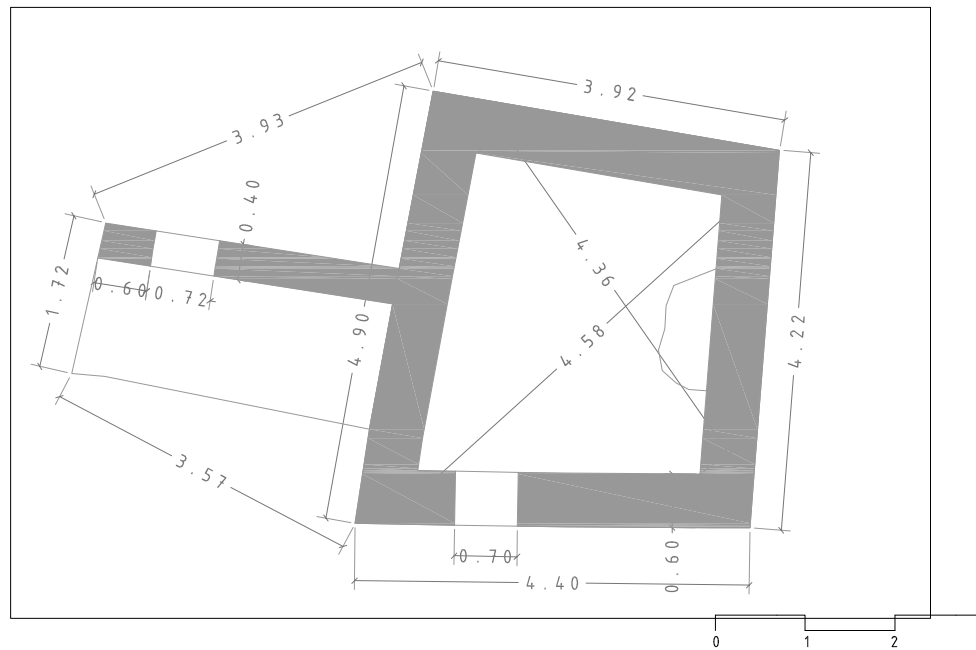
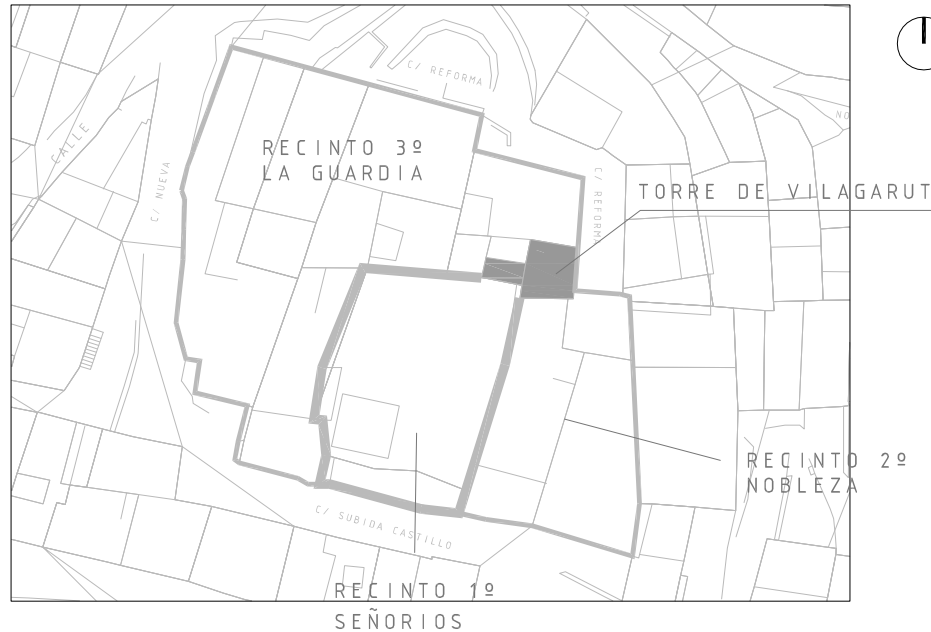
### BIBLIOGRAFÍA

Bibliografía	SANCHO MONTESINOS, R. PFG, ETSIE, UPV.	
--------------	--	--



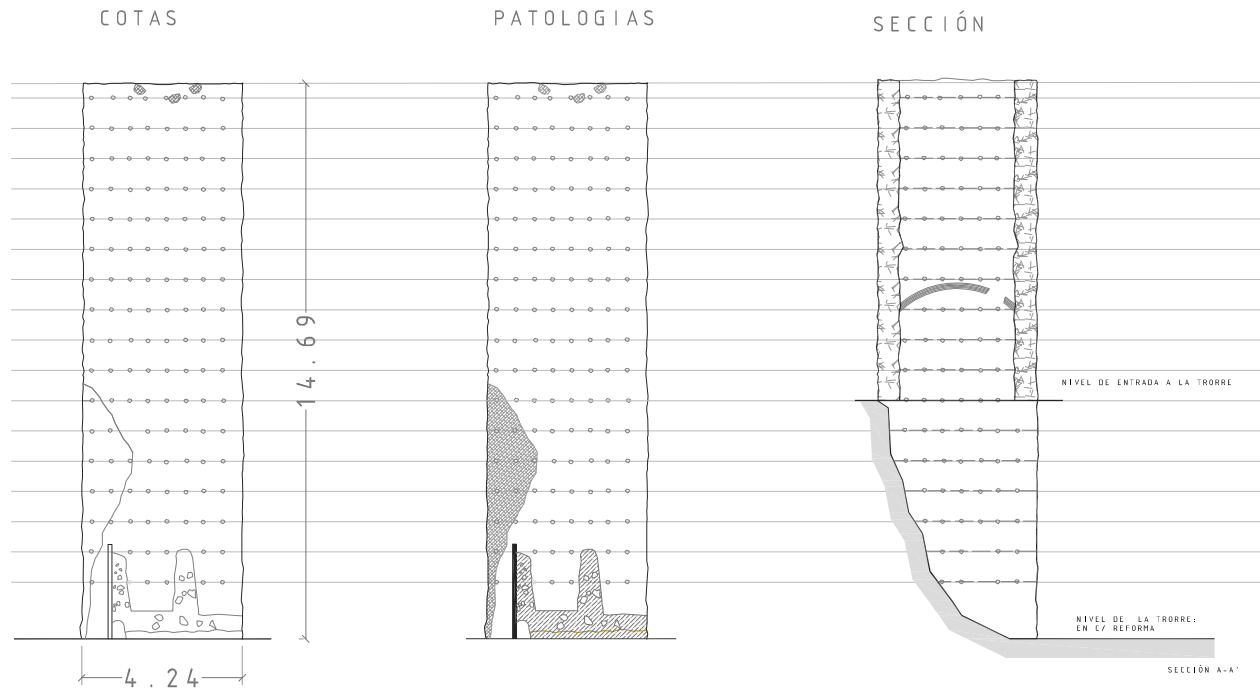
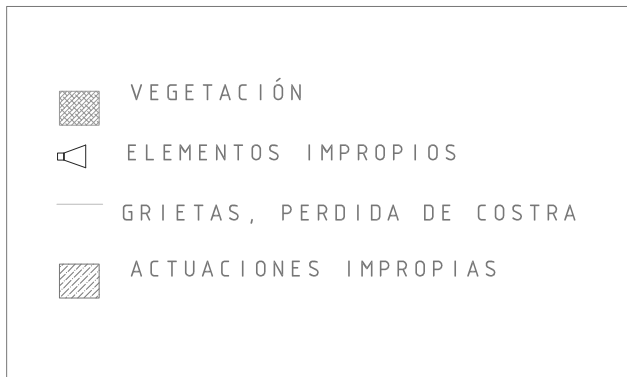
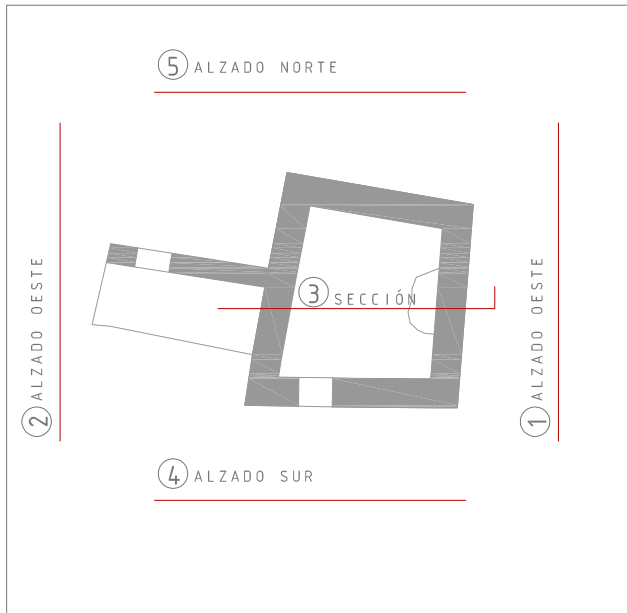






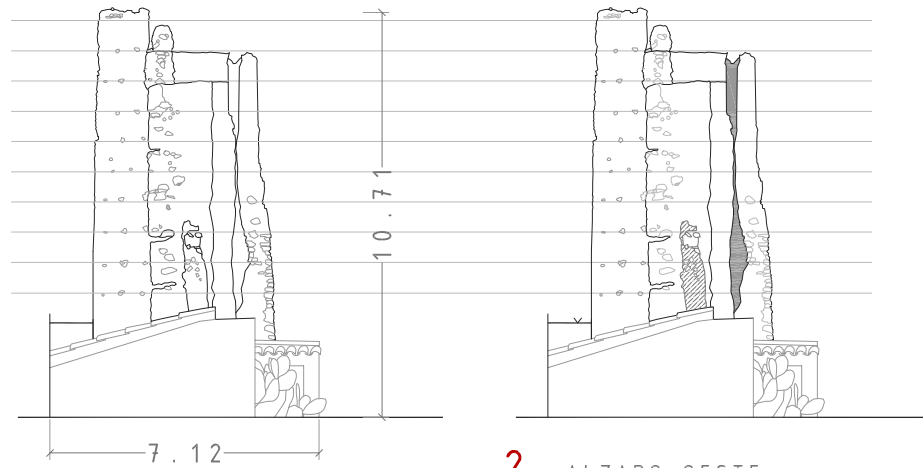
PLANTA CASTILLO DE VILARAGUT. DOS AGUAS





1. ALZADO ESTE

3. SECCIÓN



2. ALZADO OESTE

ALZADOS CASTILLO DE VILARAGUT. DOS AGUAS



UNIVERSITAT  
POLITÈCNICA  
DE VALÈNCIA

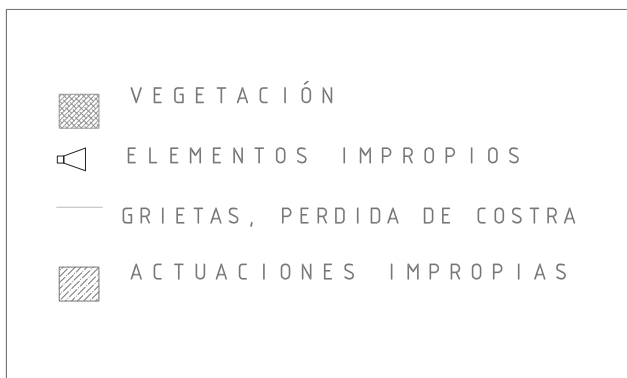
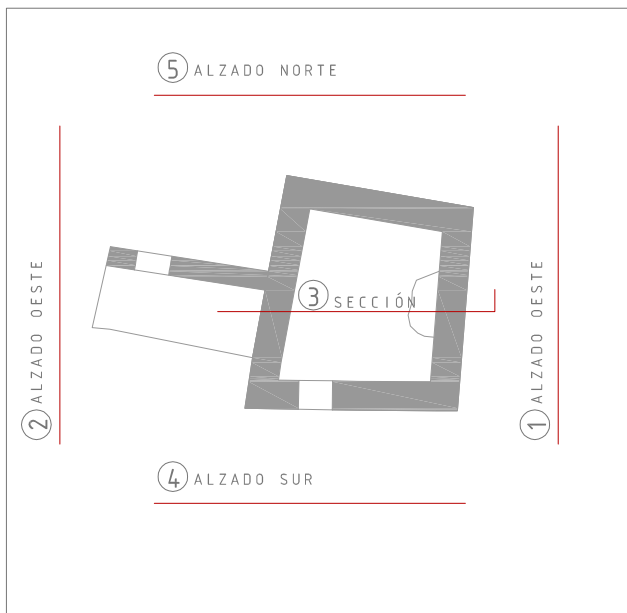


MURALLAS Y TORRES DE LOS CASTILLOS DE LA PROVINCIA DE VALÈNCIA

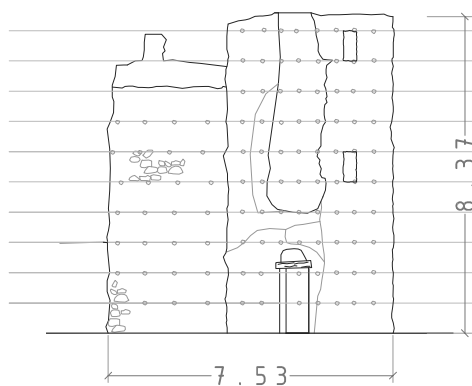
AUTOR: SIMEÓN COUTO LÓPEZ

DIRECTORES ACADÉMICOS: CONCEPCIÓN LÓPEZ GONZÁLEZ, JORGE GARCÍA VALLDECABRES

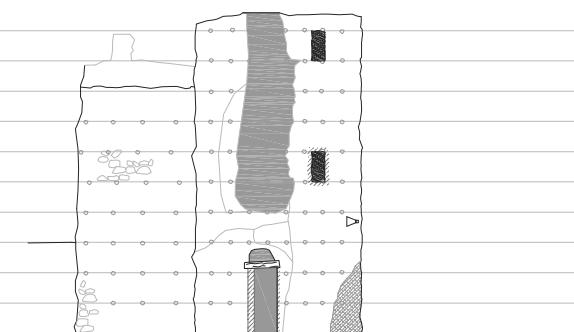
SEPTIEMBRE 2014



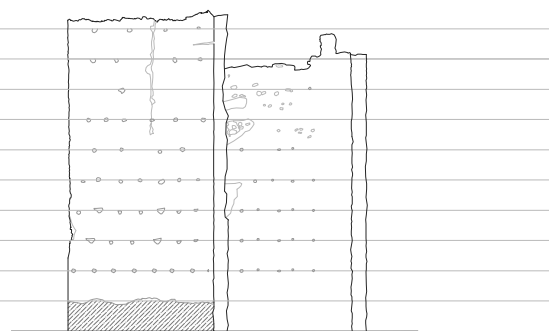
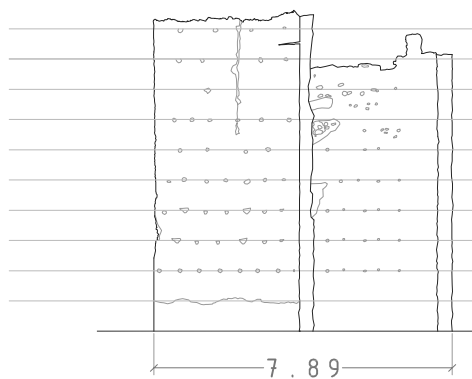
COTAS



PATOLOGIAS



4 . ALZADO SUR



5 . ALZADO NORTE

ALZADOS CASTILLO DE VILARAGUT. DOS AGUAS



UNIVERSITAT  
POLITÈCNICA  
DE VALÈNCIA



MASTER OFICIAL EN  
CONSERVACION DEL  
PATRIMONIO ARQ.

MURALLAS Y TORRES DE LOS CASTILLOS DE LA PROVINCIA DE VALENCIA

AUTOR: SIMEÓN COUTO LÓPEZ

DIRECTORES ACADÉMICOS: CONCEPCIÓN LÓPEZ GONZÁLEZ, JORGE GARCÍA VALLDECABRES

SEPTIEMBRE 2014







## Castillo de Madrona DOS AGUAS

### IDENTIFICACIÓN

Municipio	DOS AGUAS		
Comarca	LA HOYA DE BUÑOL		
Denominación	Castillo de Madrona		
Otra denominación	Castillo de Matrona		

### SITUACIÓN

Localización	Al suroeste de Dosaguas junto al río Júcar en el paraje denominado "Retorno de la Salina", al oeste del pico		
Coordenadas SIG x	683.431	Coordenadas SIG y	4.349.811
Accesibilidad	Muy difícil		
Localización histórica	Valle del Xúquer		
Ruta de acceso			

### DESCRIPCIÓN DE LA FORTIFICACIÓN

Tipología	Castillo rocoso		
Descripción	Se encuentra a cinco kilómetros de la población, en un altozano junto al río Júcar cuyo paso controlaba el centro del valle. En la actualidad se encuentra la presa el Naranjero junto al castillo. Este ya existía en tiempos de la dominación musulmana. Se conservan restos de murallas y algunos basamentos de torres. Viciana describe que en él se levantaba una iglesia dedicada a Nuestra Señora.		

### PARÁMETROS CONSTRUCTIVOS

Clasificación			
Conservación	Rehabilitación parcial		
Construcción	A penas quedas los restos de lo que fue el aljibe.		

### INTERVENCIONES RECIENTES

Nº Exp. Generalitat			
Descripción proyecto			

### DATOS JURÍDICOS

Declaración	Declaración genérica		
Nº Anotación Ministerio	R-I-51-0010805		
Fecha anotación Ministerio	17/06/2002	Publicación BOE	

### BIBLIOGRAFÍA

Bibliografía











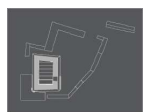
Fotografía extraída de <http://www.cult.gva.es>



Fotografía extraída de <http://www.cult.gva.es>



Fotografía extraída de <http://www.cult.gva.es>



## Castellet de Carrícola EL PALOMAR

### IDENTIFICACIÓN

Municipio	EL PALOMAR		
Comarca	LA VALL D'ALBAIDA		
Denominación	Castellet de Carrícola		
Otra denominación			

### SITUACIÓN

Localización	Sierra de Benicadell al suroeste de Carrícola		
Coordenadas SIG x	719.320	Coordenadas SIG y	4.301.606
Accesibilidad	Muy difícil		
Localización histórica	Valle de Albaida		
Ruta de acceso	Saliendo de Carrícola por la carretera en dirección a Adezeneta. Primer desvío a la izquierda. Esta pista se convierte en camino por el que se continúa a pies hasta la base de la montaña por la que se sube al		

### DESCRIPCIÓN DE LA FORTIFICACIÓN

Tipología	Castillo rocoso		
Descripción	De acceso difícil y planta irregular adaptándose al terreno. Su origen es del S. X al XII. Conserva las características típicas islámicas, aunque transformadas por los cristianos a partir del siglo XII. Conserva una torre con almenas. Perteneció a la línea defensiva de castillos situados en la sierra de Benicadell, que controlaban el paso hacia Alicante por Salem, Albaida y Carrícola.		

### PARÁMETROS CONSTRUCTIVOS

Clasificación	Arquitectura Islámica - Almohade		
Conservación	Rehabilitado		
Construcción	Su construcción es encofrada de tapial.		

### INTERVENCIONES RECIENTES

Nº Exp. Generalitat

Descripción proyecto


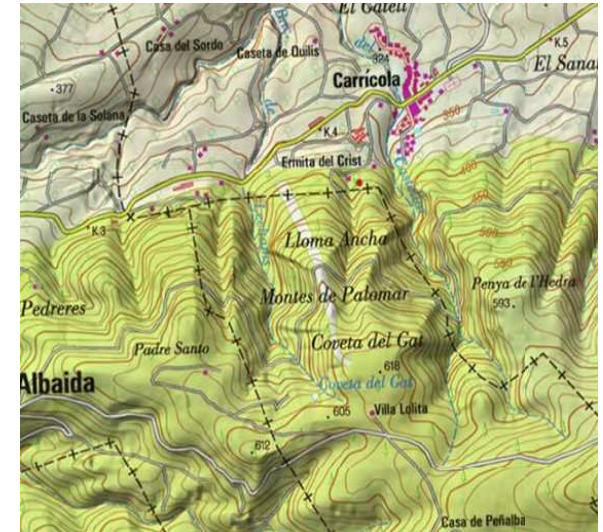
### DATOS JURÍDICOS

Declaración	Declaración genérica		
Nº Anotación Ministerio	R-I-51-0010549		
Fecha anotación Ministerio	06/10/2000	Publicación BOE	

### BIBLIOGRAFÍA

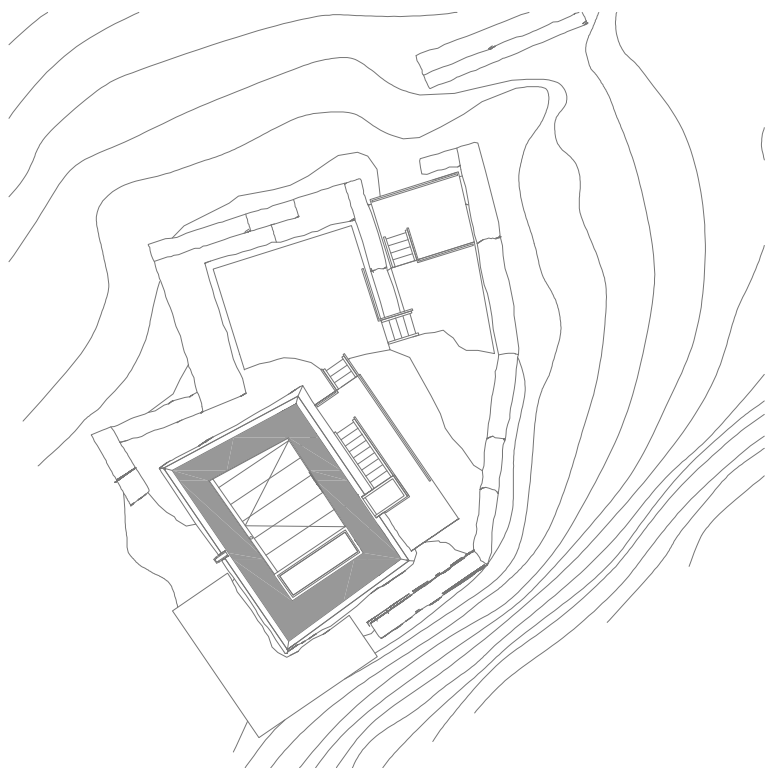
Bibliografía	VALLÉS RIBES, A.; CATALÁN CARPENA, J. F.; IBAÑEZ BRIZ, I.; CANTÓ ALFONSO, S.; ZORNOZA ZORNOZA, R.; PFG, ETSIE, UPV.		
--------------	---	--	--





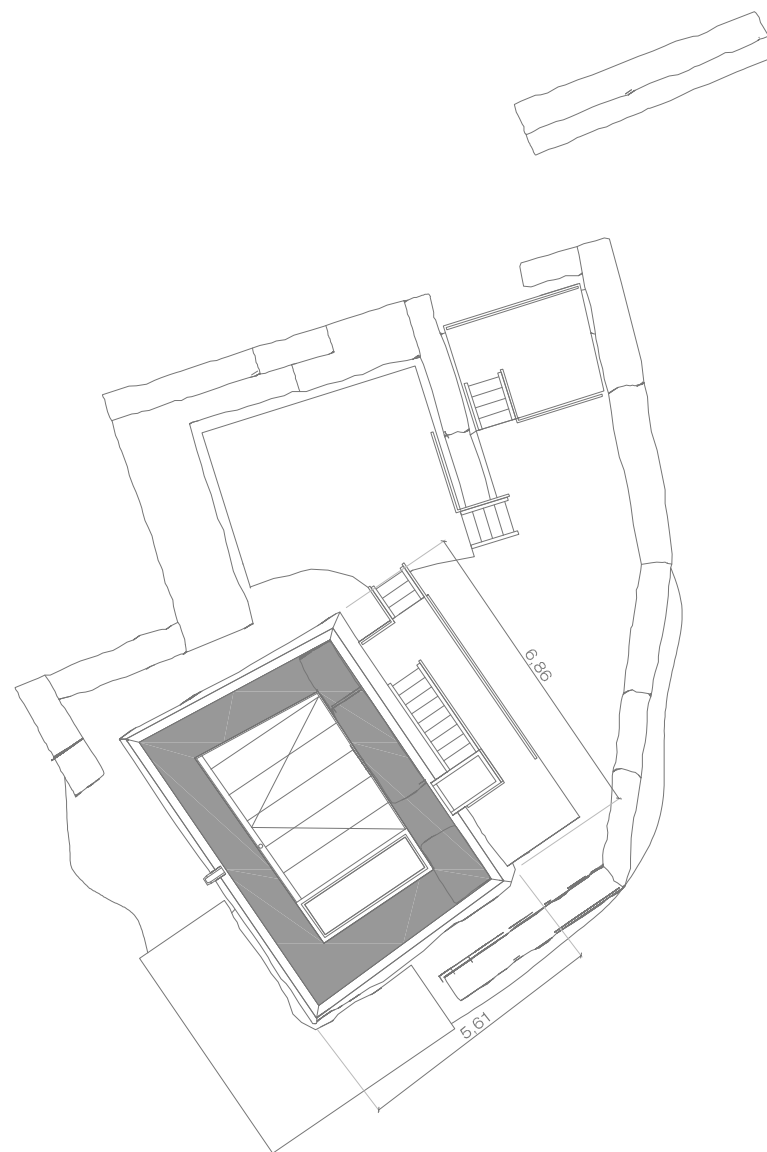




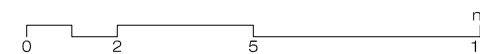


SUPERFICIES 179 m<sup>2</sup>

TORRES	1	altura	cajones	h. caja
Torre I	6,86 x 5,61 m	16,83 m	19	88 cm



## PLANTA CASTILLO DE CARRICOLA. EL PALOMAR





# Castillo de Cebolla

## EL PUIG

### IDENTIFICACIÓN

Municipio	EL PUIG		
Comarca	L'HORTA NORD		
Denominación	Castillo de Cebolla		
Otra denominación	Castillo de la Patá. Castillo de Enesa		

### SITUACIÓN

Localización	Sobre la cima de una de las colinas que dominan la población		
Coordenadas SIG x	731.417	Coordenadas SIG y	4.385.819
Accesibilidad	Fácil		
Localización histórica	Vía costera norte		
Ruta de acceso	Se accede directamente desde la población.		

### DESCRIPCIÓN DE LA FORTIFICACIÓN

Tipología	Castillo rocoso		
Descripción	Situado en una colina en las afueras de la población se encuentra totalmente arruinado conservando numerosos pero desperdigados vestigios de su fábrica original de la que se tiene constancia documental que se construyó por el procedimiento del tapial, y utilizando piedra de rodeno, sobre los restos de la antigua fortaleza musulmana.		

### PARÁMETROS CONSTRUCTIVOS

Clasificación	Arquitectura Medieval		
Conservación	Regular		
Construcción	Restos de tapiales de y predominio de mampuestos de piedra de Rodeno.		

### INTERVENCIONES RECIENTES

Nº Exp. Generalitat			
Descripción proyecto			

### DATOS JURÍDICOS

Declaración	Declaración genérica		
Nº Anotación Ministerio	R-I-51-0010924		
Fecha anotación Ministerio	12/11/2002	Publicación BOE	

### BIBLIOGRAFÍA

Bibliografía			
--------------	--	--	--







Fotografía extraída de <http://www.cult.gva.es>



Fotografía extraída de <http://www.cult.gva.es>



Fotografía extraída de <http://www.cult.gva.es>









## Castillo de Enguera ENGUERA

### IDENTIFICACIÓN

Municipio	ENGUERA		
Comarca	LA CANAL DE NAVARRÉS		
Denominación	Castillo de Enguera		
Otra denominación			

### SITUACIÓN

Localización	Cerro próximo al núcleo urbano, al oeste de la población		
Coordenadas SIG x	701.067	Coordenadas SIG y	4.316.736
Accesibilidad	Fácil		
Localización histórica	Valle de Bolbaite		
Ruta de acceso	Existe un camino asfalto que conduce directamente al castillo. El último tramo debe hacerse a pie.		

### DESCRIPCIÓN DE LA FORTIFICACIÓN

Tipología			
Descripción	Delimitado por doble recinto. El inferior, de planta poligonal irregular, conserva restos islámicos y forma un antemuro. El principal de planta rectangular con restos de cortinas y torres angulares de época cristiana y al sur una torre con saeteras; un bastión con dos torres y en el centro los restos de un torreón, que pudo ser la torre del Homenaje cristiana.		

### PARÁMETROS CONSTRUCTIVOS

Clasificación	Arquitectura Islámica - Arquitectura Medieval
Conservación	Regular
Construcción	Torre del homenaje construido en sillarejo con grandes bloques de piedra. Bastión con dos torres de tapial y mampuesto.

### INTERVENCIONES RECIENTES

Nº Exp. Generalitat	
Descripción proyecto	

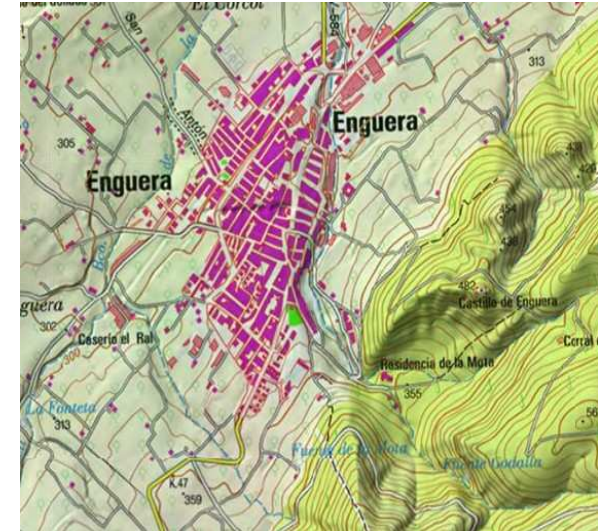
### DATOS JURÍDICOS

Declaración	Declaración genérica	
Nº Anotación Ministerio	R-I-51-0010676	
Fecha anotación Ministerio	27/08/2001	Publicación BOE

### BIBLIOGRAFÍA

Bibliografía	GÓMEZ NADAL, J.; MARÍN LLUCH. A.; PINEDA ESCRIVÀ, J. PFG, ETSIE, UPV.
--------------	---



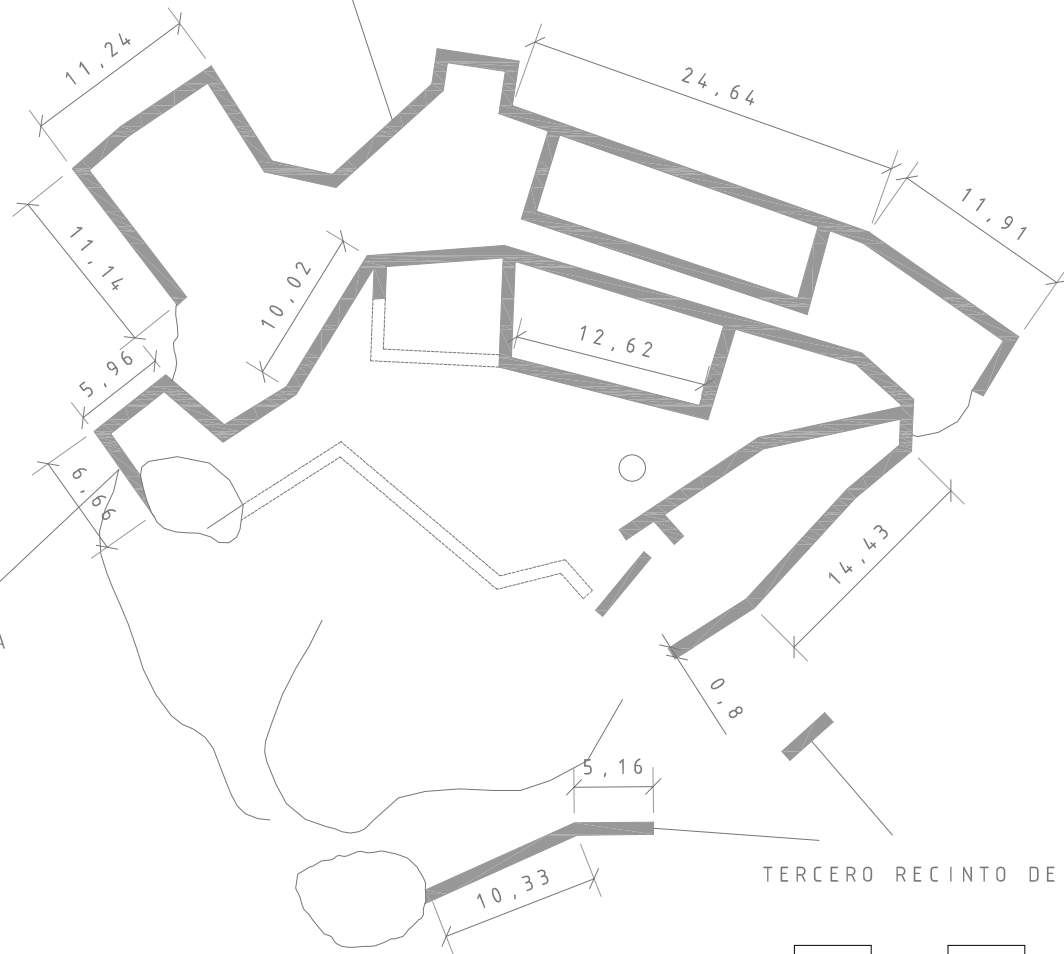









SEGUNDO RECINTO DE DEFENSA



PRIMER RECINTO DE DEFENSA

TERCERO RECINTO DE DEFENSA



PLANTA CASTILLO DE ENGUERA



UNIVERSITAT  
POLITÈCNICA  
DE VALÈNCIA



MASTER OFICIAL EN  
CONSERVACIÓN DEL  
PATRIMONIO ARQ.

MURALLAS Y TORRES DE LOS CASTILLOS DE LA PROVINCIA DE VALENCIA

AUTOR: SIMEÓN COUTO LÓPEZ

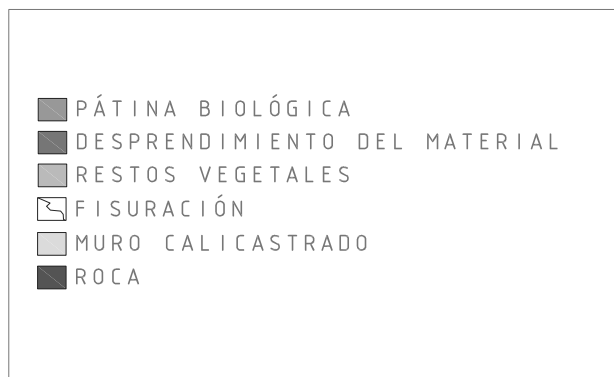
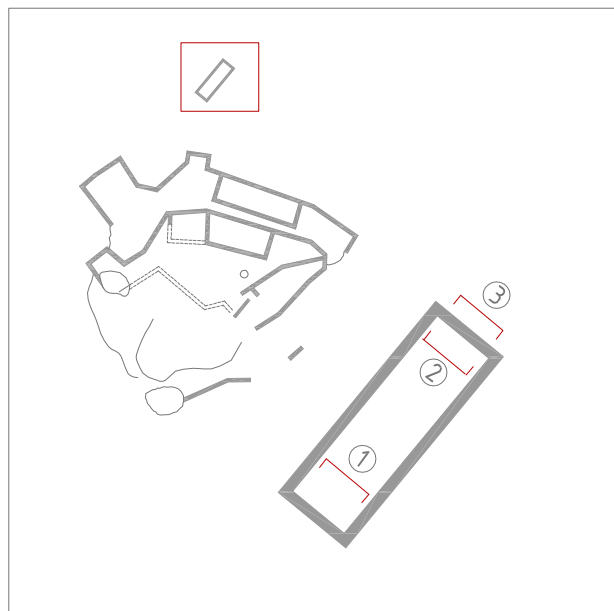
DIRECTORES ACADÉMICOS: CONCEPCIÓN LÓPEZ GONZÁLEZ, JORGE GARCÍA VALLDECABRES

SEPTIEMBRE 2014

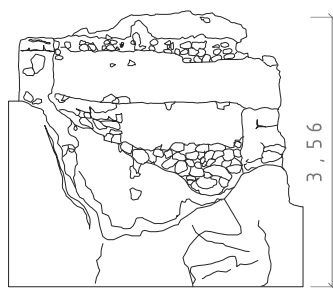








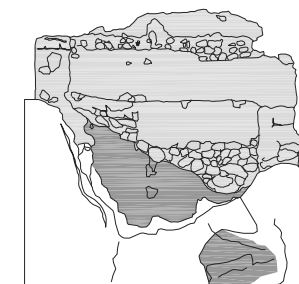
COTAS



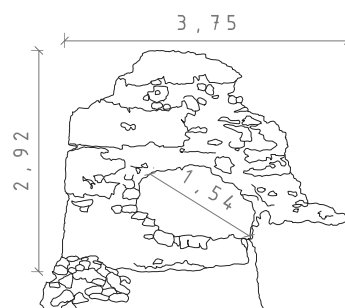
PATOLOGIAS



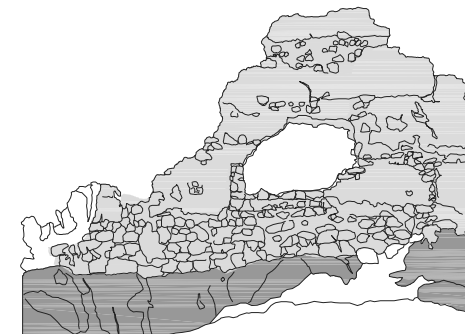

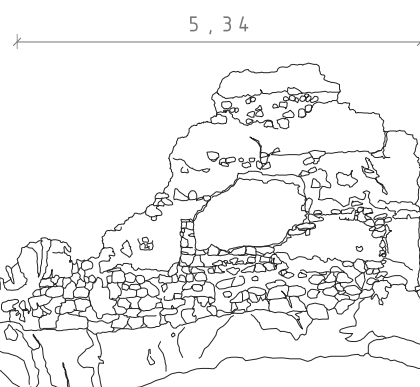
MATERIALES



1 . ALZADO



2 . ALZADO



3 . ALZADO

## ALZADOS CASTILLO DE ENGUERA



UNIVERSITAT  
POLITÈCNICA  
DE VALÈNCIA



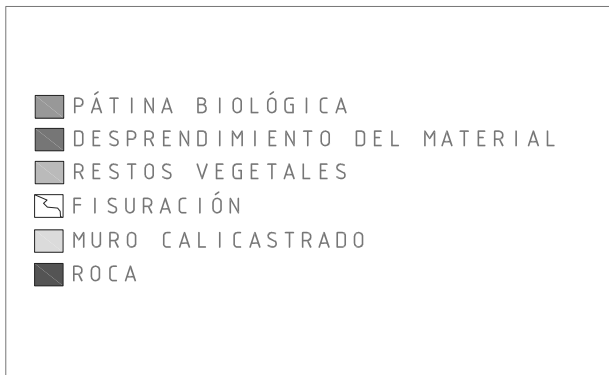
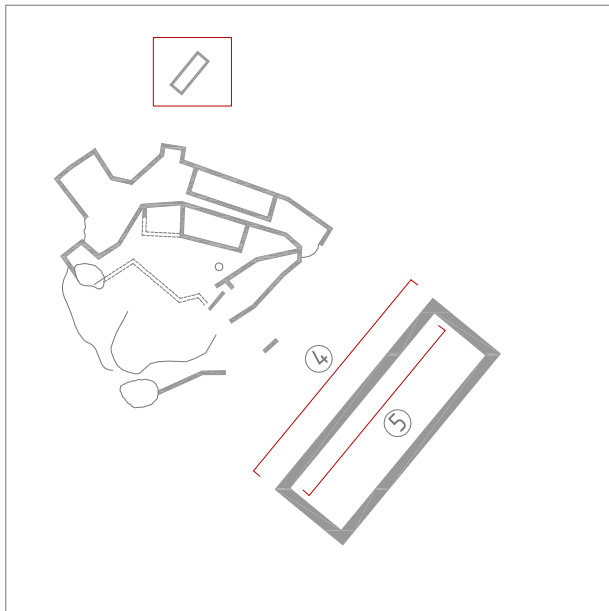
MASTER OFICIAL EN  
CONSERVACION DEL  
PATRIMONIO ARQ.

## MURALLAS Y TORRES DE LOS CASTILLOS DE LA PROVINCIA DE VALENCIA

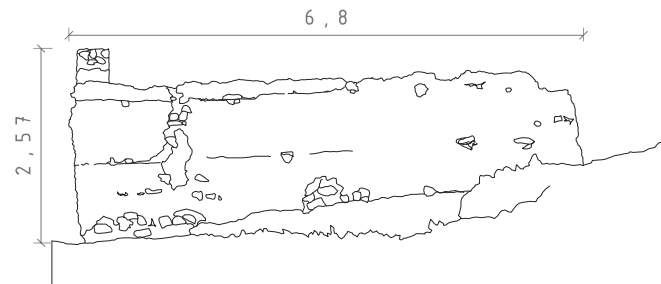
AUTOR: SIMEÓN COUTO LÓPEZ

DIRECTORES ACADÉMICOS: CONCEPCIÓN LÓPEZ GONZÁLEZ, JORGE GARCÍA VALLDECABRES


SEPTIEMBRE 2014



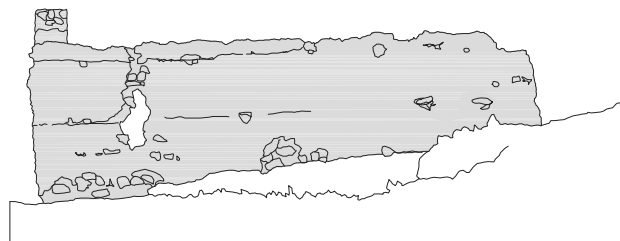
## 4. ALZADO



COTAS

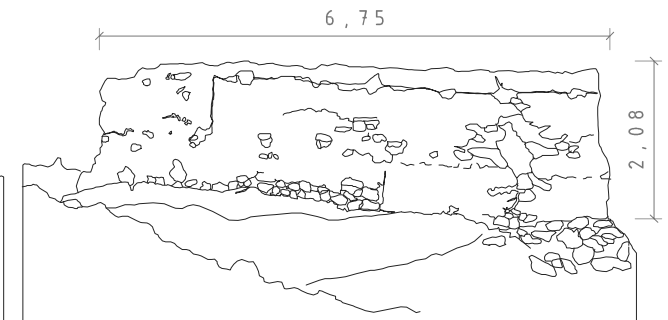


PATOLOGIAS

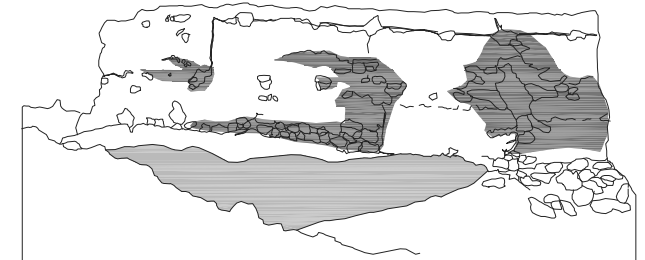


MATERIALES

## 5. ALZADO



CASTILLO DE ENGUERA



## ALZADOS CASTILLO DE ENGUERA



UNIVERSITAT  
POLITÀCNICA  
DE VALÈNCIA



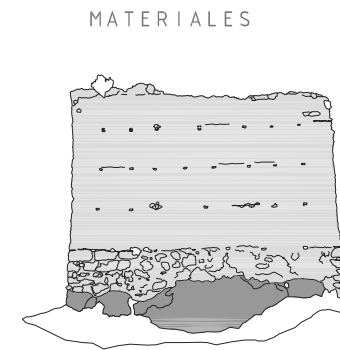
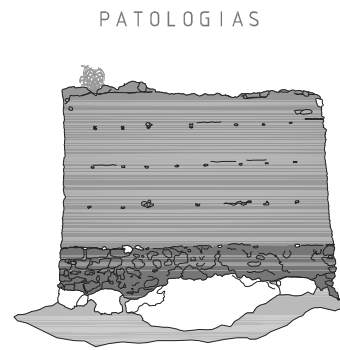
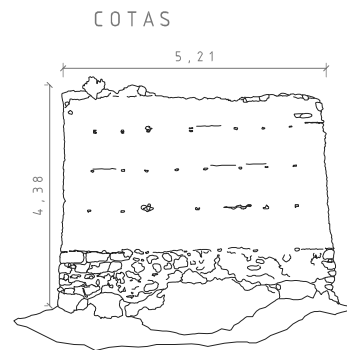
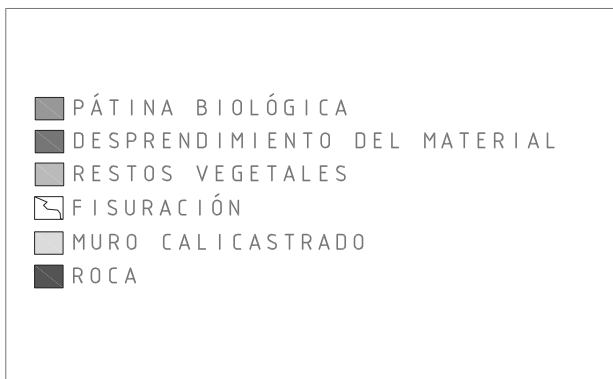
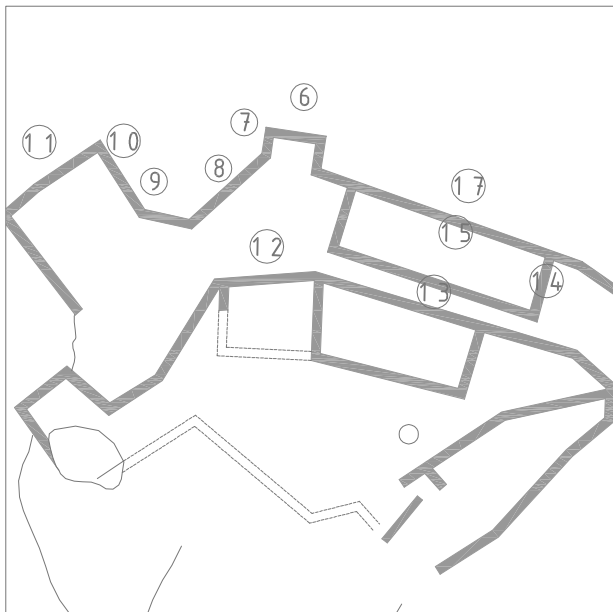
MASTER OFICIAL EN  
CONSERVACIÓN DEL  
PATRIMONIO ARQ.  
CPA

## MURALLAS Y TORRES DE LOS CASTILLOS DE LA PROVINCIA DE VALÈNCIA

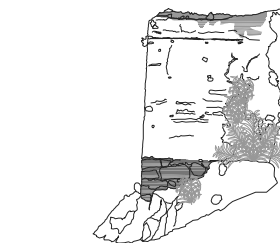
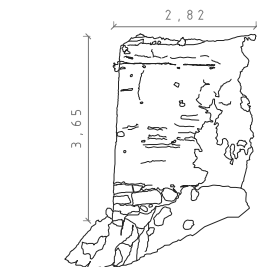
AUTOR: SIMEÓN COUTO LÓPEZ

DIRECTORES ACADÉMICOS: CONCEPCIÓN LÓPEZ GONZÁLEZ, JORGE GARCÍA VALLDECABRES

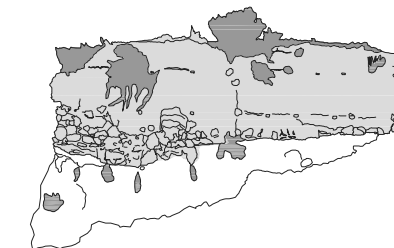
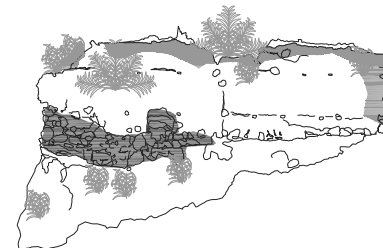
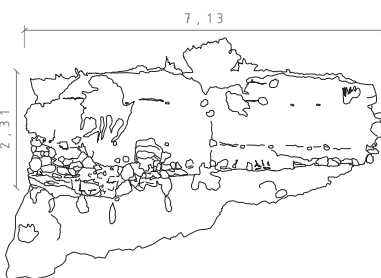
SEPTIEMBRE 2014




6 . ALZADO



7 . ALZADO



8 . ALZADO



9 . ALZADO

ALZADOS CASTILLO DE ENGUERA



UNIVERSITAT  
POLITÈCNICA  
DE VALÈNCIA



MASTER OFICIAL EN  
CONSERVACIÓN DEL  
PATRIMONIO ARQ.

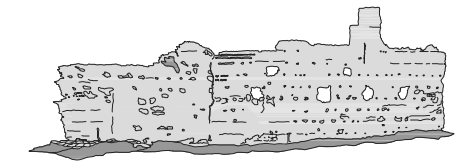
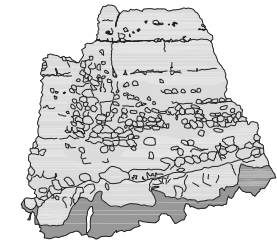
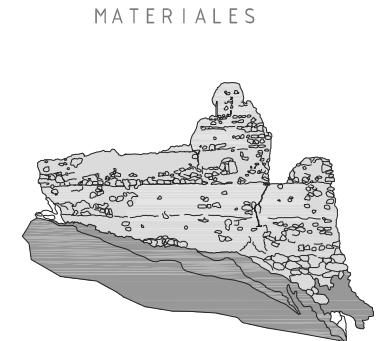
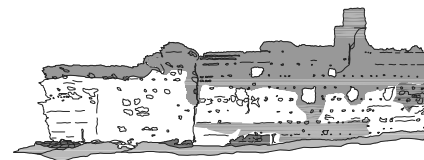
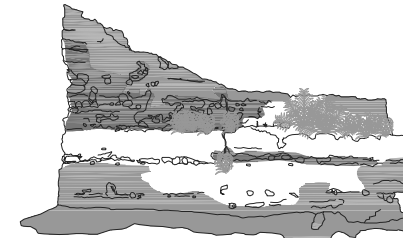
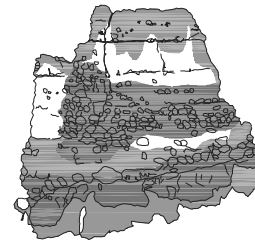
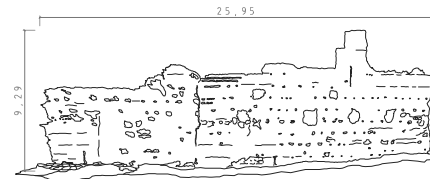
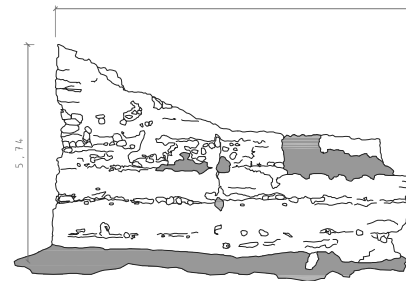
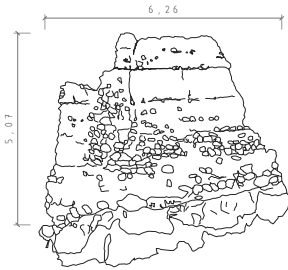
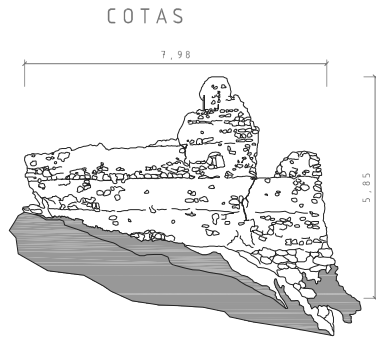
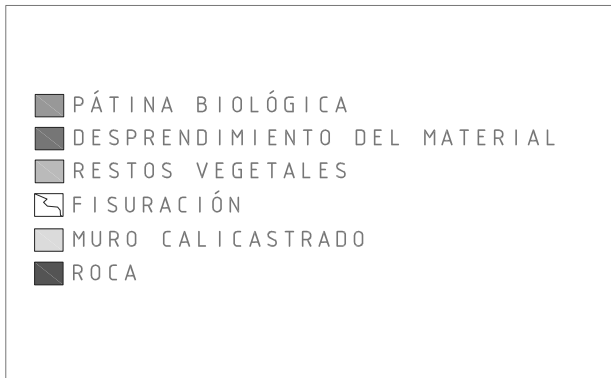
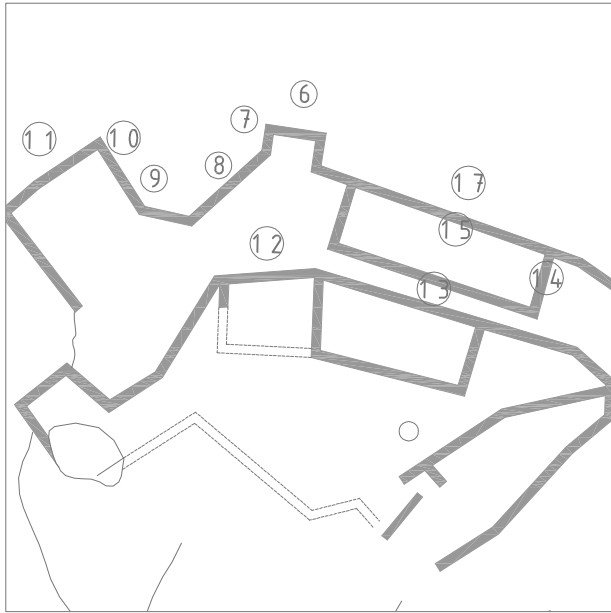
MURALLAS Y TORRES DE LOS CASTILLOS DE LA PROVINCIA DE VALENCIA

AUTOR: SIMEÓN COUTO LÓPEZ

DIRECTORES ACADÉMICOS: CONCEPCIÓN LÓPEZ GONZÁLEZ, JORGE GARCÍA VALLDECABRES

SEPTIEMBRE 2014





10 . ALZADO

11 . ALZADO

12 . ALZADO

13 . ALZADO

CASTILLO DE ENGUERA

ALZADOS CASTILLO DE ENGUERA



UNIVERSITAT  
POLITÈCNICA  
DE VALÈNCIA



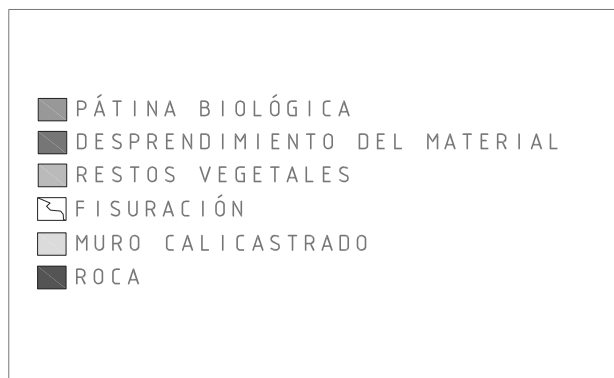
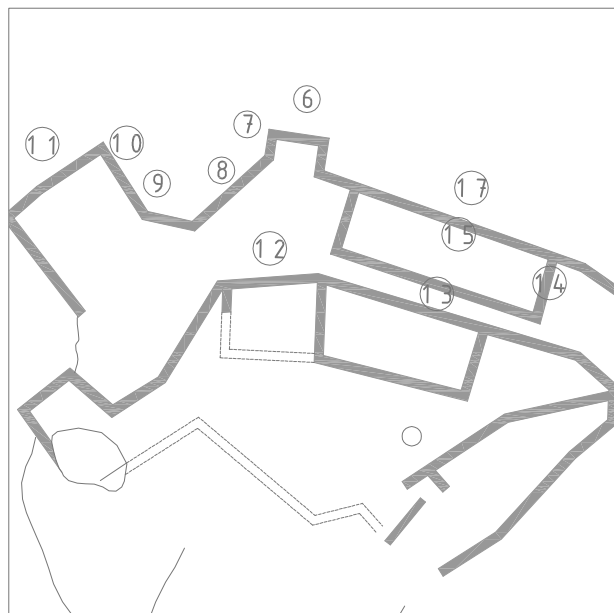
MASTER OFICIAL EN  
CONSERVACION DEL  
PATRIMONIO ARQ.  
CPA

MURALLAS Y TORRES DE LOS CASTILLOS DE LA PROVINCIA DE VALENCIA

AUTOR: SIMEÓN COUTO LÓPEZ

DIRECTORES ACADÉMICOS: CONCEPCIÓN LÓPEZ GONZÁLEZ, JORGE GARCÍA VALLDECABRES

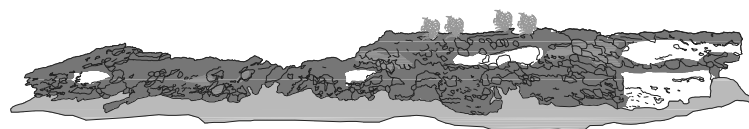
SEPTIEMBRE 2014



## 15 . ALZADO



COTAS

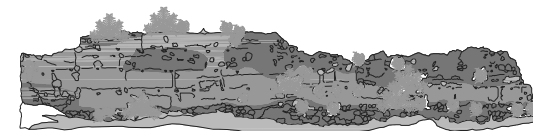
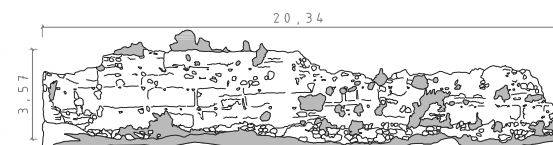


PATOLOGIAS



MATERIALES

## 16 . ALZADO



## ALZADOS CASTILLO DE ENGUERA



UNIVERSITAT  
POLITÈCNICA  
DE VALÈNCIA



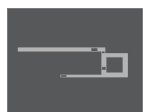
MASTER OFICIAL EN  
CONSERVACIÓN DEL  
PATRIMONIO ARQ.

MURALLAS Y TORRES DE LOS CASTILLOS DE LA PROVINCIA DE VALENCIA

AUTOR: SIMEÓN COUTO LÓPEZ

DIRECTORES ACADÉMICOS: CONCEPCIÓN LÓPEZ GONZÁLEZ, JORGE GARCÍA VALLDECABRES

SEPTIEMBRE 2014



## Castillo de Beselga ESTIVELLA

### IDENTIFICACIÓN

Municipio	ESTIVELLA		
Comarca	EL CAMP DE MORVEDRE		
Denominación	Castillo de Beselga		
Otra denominación	Castillo de Buselcam		

### SITUACIÓN

Localización	Sobre un cerro en la parte alta de la aldea de Beselga, en la sierra Calderona a 2 km. De Estivella		
Coordenadas SIG x	725.609	Coordenadas SIG y	4.399.124
Accesibilidad	Difícil		
Localización histórica	Valle del Palancia		
Ruta de acceso	Desde la parte alta de Beselga se inicia una senda emplanada que conduce al castillo.		

### DESCRIPCIÓN DE LA FORTIFICACIÓN

Tipología	Castillo rocoso		
Descripción	Originalmente era una torre vigía musulmana, recientemente restaurada, con doble abovedamiento en el interior y acceso por el segundo nivel. Durante el siglo XV se amplió siguiendo la forma alargada de la montaña. Sólo queda el lienzo S donde se sitúa el acceso con arco de medio punto de sillería y ventana con molduras del gótico tardío. Debió tener dos alturas.		

### PARÁMETROS CONSTRUCTIVOS

Clasificación	Arquitectura Medieval
Conservación	Rehabilitado
Construcción	Torre de tapial. Muros de tapial con huecos recercados de sillería.

### INTERVENCIONES RECIENTES

Nº Exp. Generalitat	Memoria
Descripción proyecto	Proyecto de consolidación

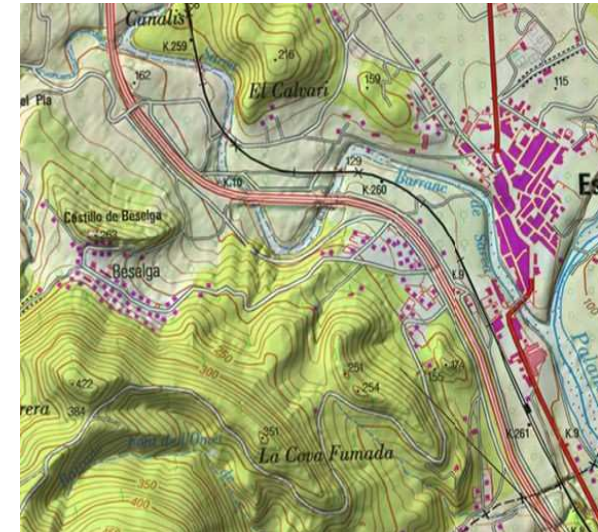
### DATOS JURÍDICOS

Declaración	Declaración genérica	
Nº Anotación Ministerio	R-I-51-0010926	
Fecha anotación Ministerio	12/11/2002	Publicación BOE

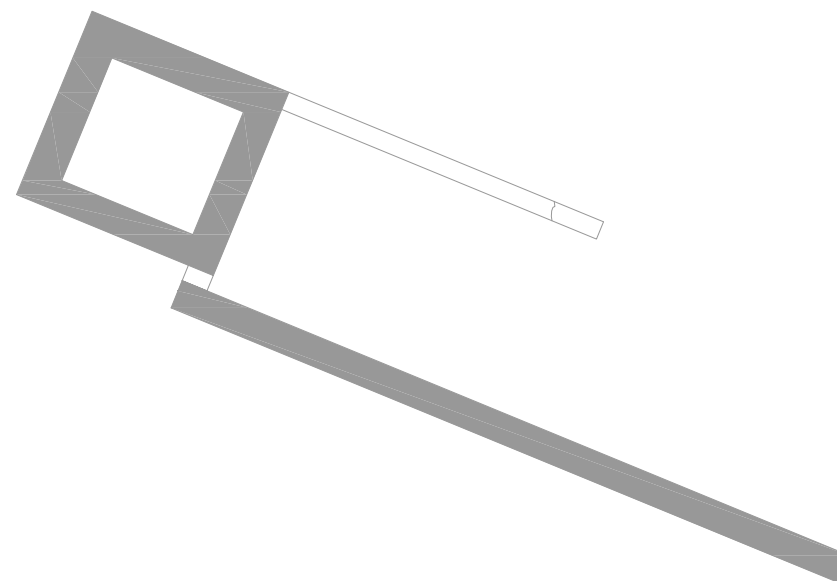
### BIBLIOGRAFÍA

Bibliografía	CERVERA ARIAS, F.; MESA I REIG LL. "La torre y el castell de Beselga" Ed. Ayto Estivella 2006.	
--------------	--	--









## PLANTA CASTILLO DE BESELGA. ESTIVELLA



UNIVERSITAT  
POLITÀCNICA  
DE VALÈNCIA



MASTER OFICIAL EN  
CONSERVACION DEL  
PATRIMONIO ARQ.

MURALLAS Y TORRES DE LOS CASTILLOS DE LA PROVINCIA DE VALENCIA

AUTOR: SIMEÓN COUTO LÓPEZ

DIRECTORES ACADÉMICOS: CONCEPCIÓN LÓPEZ GONZÁLEZ, JORGE GARCÍA VALLDECABRES

SEPTIEMBRE 2014





## Castillo de Bairén GANDIA

### IDENTIFICACIÓN

Municipio	GANDIA		
Comarca	LA SAFOR		
Denominación	Castillo de Bairén		
Otra denominación	Castillo de San Juan		

### SITUACIÓN

Localización	A 3 km. al norte del municipio. En el extremo más oriental de la sierra de Mondúver		
Coordenadas SIG x	743.705	Coordenadas SIG y	4.320.044
Accesibilidad	Fácil		
Localización histórica	Vía costera sur		
Ruta de acceso	Desde el barrio de Beniopa de Gandía sale un camino asfaltado paralelo a la carretera N-332 dirección a Valencia, que conduce directamente al castillo.		

### DESCRIPCIÓN DE LA FORTIFICACIÓN

Tipología	Castillo rocoso		
Descripción	Planta irregular corresponde a su etapa musulmana, aunque con posterioridad requirió nuevas obras de refuerzo y consolidación. Conserva en su lado este un muro de mampostería, reedificado a finales del SXX, en donde, a través de un arco adovelado de medio punto, se accede. En su interior mantiene un antiguo aljibe que se cubría con bóveda de medio punto de ladrillo, hoy perdida, de una rosca.		

### PARÁMETROS CONSTRUCTIVOS

Clasificación	Arquitectura Islámica - Arquitectura Medieval		
Conservación	Ruina progresiva		
Construcción	La torre noroeste presenta una sistema constructivo a base de tapia de mampostería que marca las sucesivas tapiadas con una amplia llaga de mortero que facilita la colocación de las agujas.		

### INTERVENCIONES RECIENTES

Nº Exp. Generalitat			
Descripción proyecto			

### DATOS JURÍDICOS

Declaración	Declaración genérica		
Nº Anotación Ministerio	R-I-51-0010627		
Fecha anotación Ministerio	09/05/2001	Publicación BOE	

### BIBLIOGRAFÍA

Bibliografía	PASCUAL. DEL VAL. PFG, ETSIE, UPV. VVAA. "Catálogo monumental de la provincia de Valencia". Ed. Caja de A de V. 1986.		
--------------	---	--	--





Fotografía extraída de <http://www.cult.gva.es>

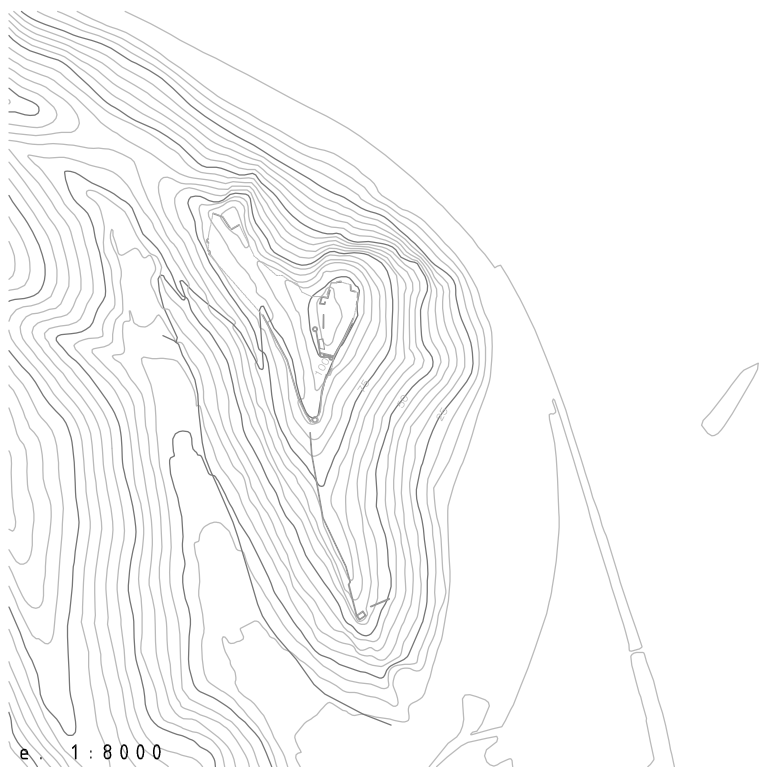


Fotografía extraída de <http://www.cult.gva.es>



Fotografía extraída de <http://www.cult.gva.es>

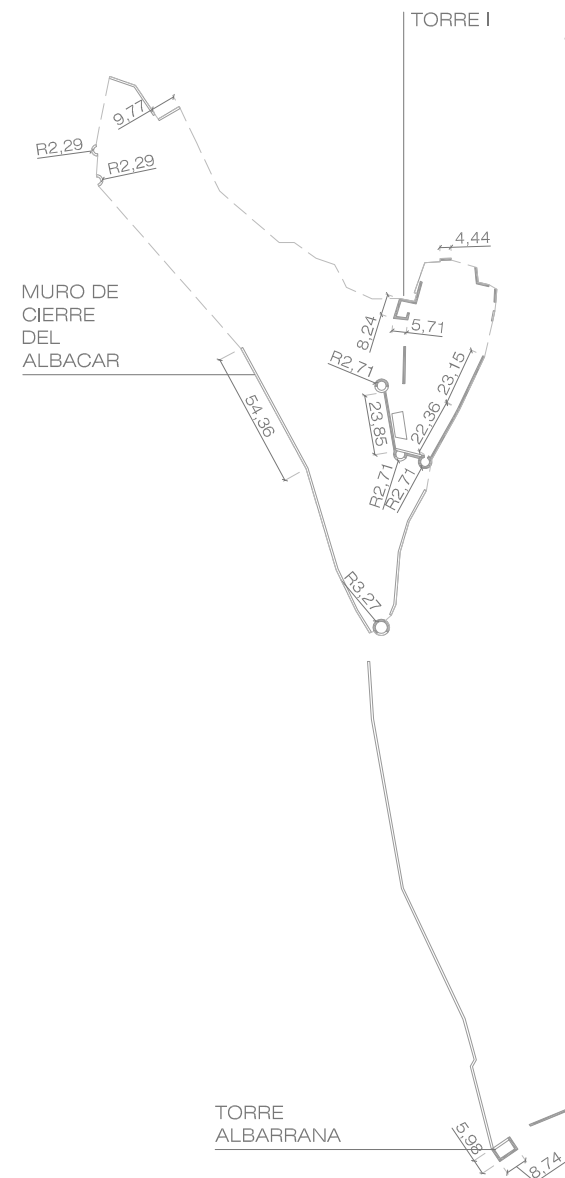
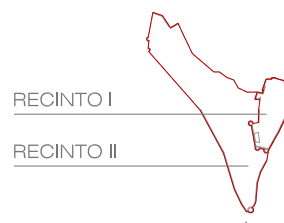




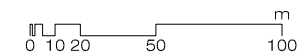
SUPERFICIES	11.790 m <sup>2</sup>
Recinto I:	2.295 m <sup>2</sup>
Recinto II:	9.495 m <sup>2</sup>

TORRES		altura	cajones	h. caja
Torre I	8,24 x 5,71 m	-	-	-
Torres circulares	[R2,29 - R3,27] m	-	-	-
Albarrana	8,74 x 5,98 m	-	-	-

MURALLAS	longitud	altura	anchura	cajones	h. caja
Varios lienzos	[4,44-23,85] m	-	-	-	-



## PLANTA CASTILLO DE BAIRÉN. GANDIA





## Castillo de Gestalgar GESTALGAR

### IDENTIFICACIÓN

Municipio	GESTALGAR		
Comarca	LOS SERRANOS		
Denominación	Castillo de Gestalgar		
Otra denominación	Castillo de los Murones		

### SITUACIÓN

Localización	Cerro en lo alto del municipio		
Coordenadas SIG x	685.986	Coordenadas SIG y	4.386.285
Accesibilidad	Fácil		
Localización histórica			
Ruta de acceso	De la parte alta de la población se inicia un camino sin asfaltar que conduce directamente al castillo.		

### DESCRIPCIÓN DE LA FORTIFICACIÓN

Tipología	Castillo rocoso		
Descripción	En el extremo N, el más alto, se sitúa la torre del homenaje, cuadrada con tres alturas. Se conservan dos de los cuatro muros de cierre. Existen restos de dos torres circulares situadas al E y al S. En la celosía está la plaza de armas y bajo ésta el aljibe abovedado. La torre meridional conserva almenas cegadas y saeteras en sillares de piedra que demuestran su factura posterior.		

### PARÁMETROS CONSTRUCTIVOS

Clasificación	Arquitectura Islámica - Arquitectura Medieval		
Conservación	Ruina progresiva		
Construcción	Torre del homenaje de tapial. Torres circulares de mampostería y muralla de tapial.		

### INTERVENCIONES RECIENTES

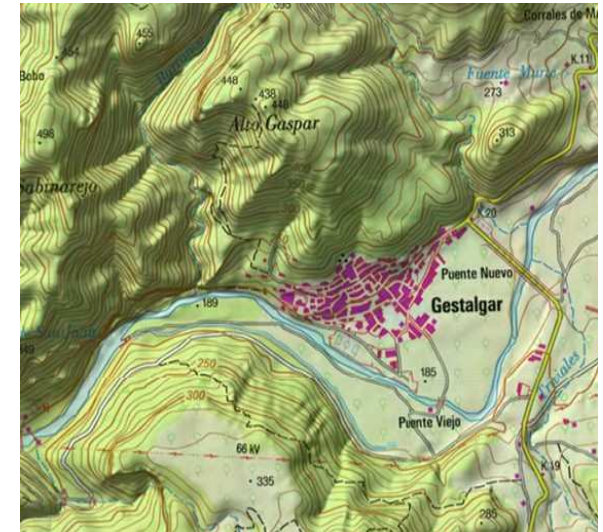
Nº Exp. Generalitat			
Descripción proyecto			

### DATOS JURÍDICOS

Declaración	Declaración genérica		
Nº Anotación Ministerio	R-I-51-0010686		
Fecha anotación Ministerio	12/09/2001	Publicación BOE	

### BIBLIOGRAFÍA

Bibliografía	CALATAYUD GINER, S.; RAMOS ALBIÑANA, M.; MORENO GUTIERREZ, S. PFG, ETSIE, UPV.		
--------------	--	--	--

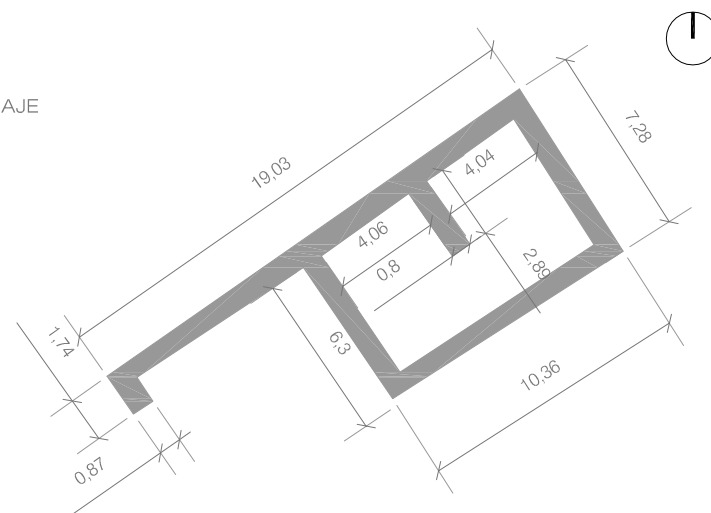








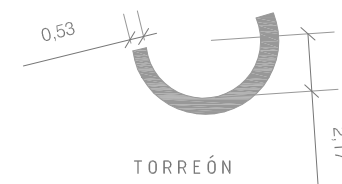
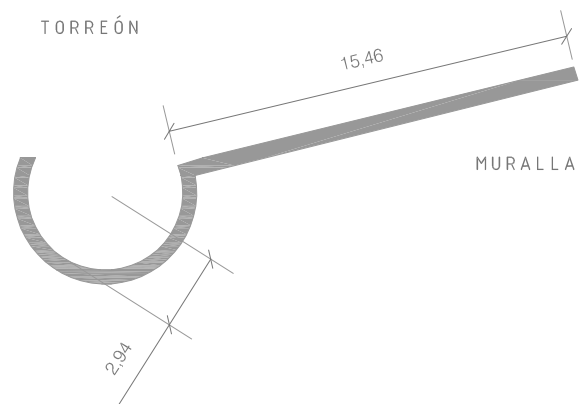
TORRE DEL HOMENAJE



PATIO DE ARMAS



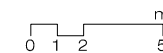
TORREÓN



TORREÓN

MURALLA

PLANTA CASTILLO DE GESTALGAR













## Castillo de Jalance JALANCE

### IDENTIFICACIÓN

Municipio	JALANCE		
Comarca	EL VALLE DE COFRENTES-AYORA		
Denominación	Castillo de Jalance		
Otra denominación			

### SITUACIÓN

Localización	Cerro junto a la población		
Coordenadas SIG x	665.859	Coordenadas SIG y	4.339.885
Accesibilidad	Fácil		
Localización histórica	Vía Cofrentes-Almansa		
Ruta de acceso	Del extremo oriental de la población sale un camino que conduce directamente hasta el castillo.		

### DESCRIPCIÓN DE LA FORTIFICACIÓN

Tipología	Castillo rocoso		
Descripción	Consta de dos partes diferenciadas, el recinto fortificado superior y la zona inferior, albacar de época islámica conservando solo restos y plaza de armas en época cristiana, protegida por una muralla de planta poligonal, rematados con saeteras y en los ángulos con torres de planta circular. Se accede por una escalinata, dando acceso distintas dependencias.		

### PARÁMETROS CONSTRUCTIVOS

Clasificación	Arquitectura Islámica - Arquitectura Medieval		
Conservación	Parcial		
Construcción	Conserva restos dependencias con paredes de mampostería y tapial. Las murallas fueron restauradas en el siglo XIX.		

### INTERVENCIONES RECIENTES

Nº Exp. Generalitat	27894-13		
Descripción proyecto			

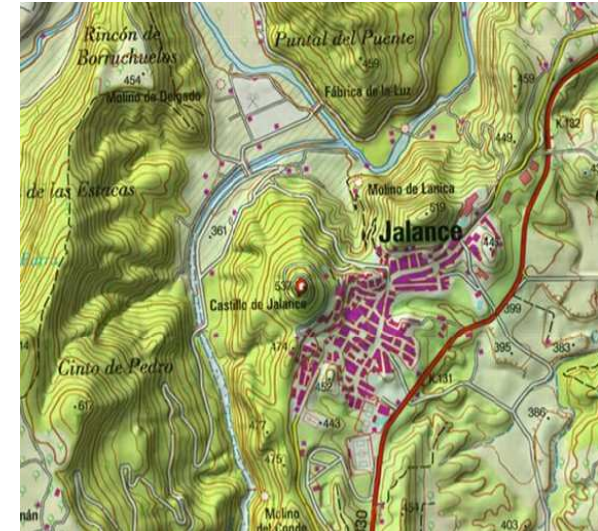
### DATOS JURÍDICOS

Declaración	Declaración genérica		
Nº Anotación Ministerio	R-I-51-0010656		
Fecha anotación Ministerio	20/06/2001	Publicación BOE	

### BIBLIOGRAFÍA

Bibliografía	RUIZ RECUERO, B.; LLINARES MILLÁN, J. PFG, ETSIE, UPV.VVAA. "Catálogo monumental de la provincia de Valencia". Ed. Caja de A de V. 1986.		
--------------	--	--	--









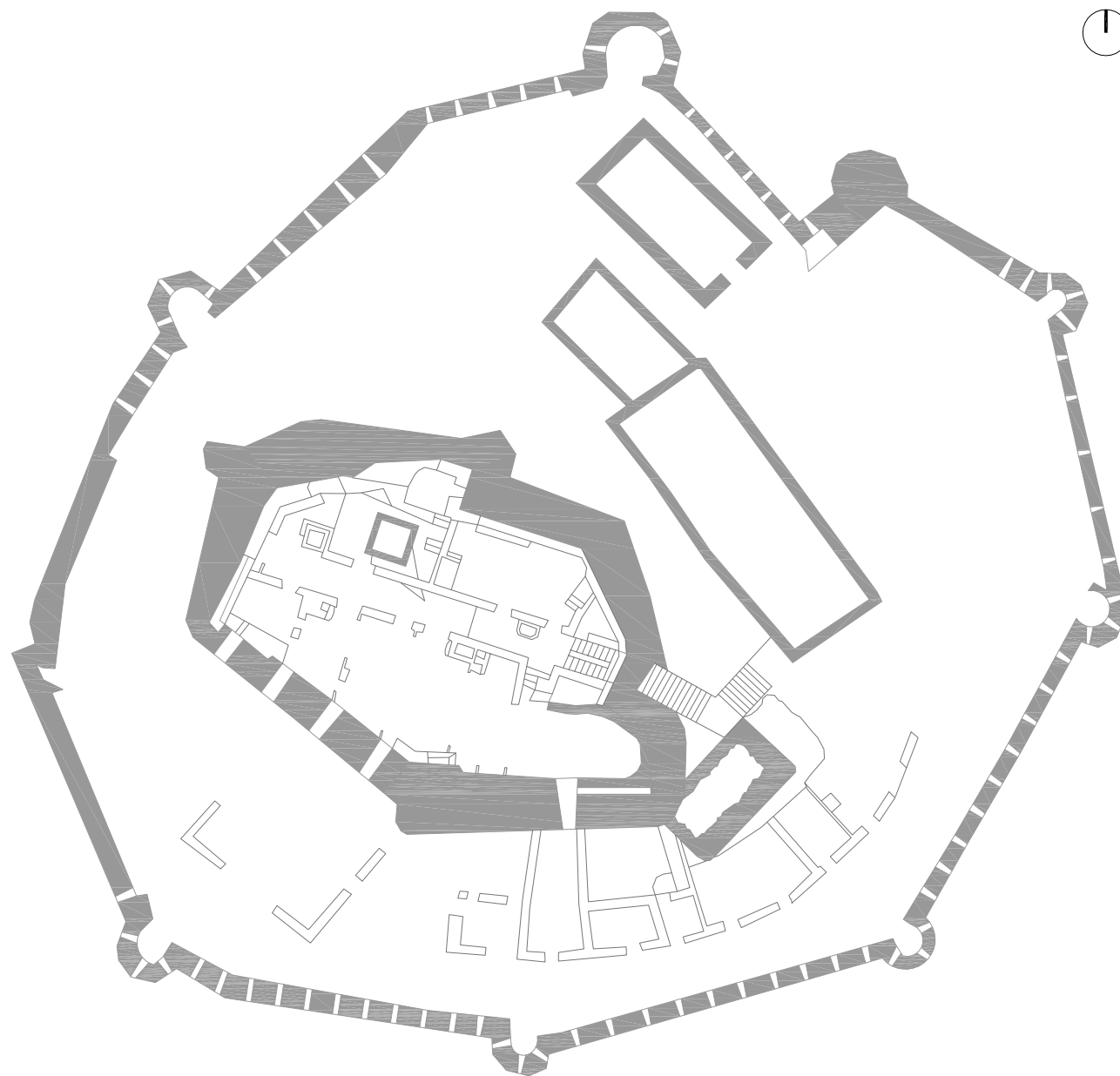
Fotografía extraída de <http://www.cult.gva.es>



Fotografía extraída de <http://www.cult.gva.es>



Fotografía extraída de <http://www.cult.gva.es>



## PLANTA CASTILLO DE JALANCE



UNIVERSITAT  
POLITÀCNICA  
DE VALÈNCIA



MASTER OFICIAL EN  
CONSERVACION DEL  
PATRIMONIO ARQ.  
CPA

MURALLAS Y TORRES DE LOS CASTILLOS DE LA PROVINCIA DE VALENCIA

AUTOR: SIMEÓN COUTO LÓPEZ

DIRECTORES ACADÉMICOS: CONCEPCIÓN LÓPEZ GONZÁLEZ, JORGE GARCÍA VALLDECABRES

SEPTIEMBRE 2014



## Castillo de Jarafuel JARAFUEL

### IDENTIFICACIÓN

Municipio	JARAFUEL
Comarca	EL VALLE DE COFRENTES-AYORA
Denominación	Castillo de Jarafuel
Otra denominación	

### SITUACIÓN

Localización	En la parte alta de la población		
Coordenadas SIG x	666.649	Coordenadas SIG y	4.334.032
Accesibilidad	Fácil		
Localización histórica	Vía Cofrentes-Almansa		
Ruta de acceso	Se encuentra dentro de la población.		

### DESCRIPCIÓN DE LA FORTIFICACIÓN

Tipología	Castillo rocoso
Descripción	Se encuentra situado en la parte más alta de la población. Quedan escasos restos, tan sólo un torreón circular, cuyo acceso ha sido tapiado. Es posible adivinar el recinto fortificado por la explanada donde actualmente se ubica un vía-crucis.

### PARÁMETROS CONSTRUCTIVOS

Clasificación	Arquitectura cristiana bajomedieval
Conservación	Restaurado
Construcción	La torre circular es de mampostería.

### INTERVENCIONES RECIENTES

Nº Exp. Generalitat	
Descripción proyecto	

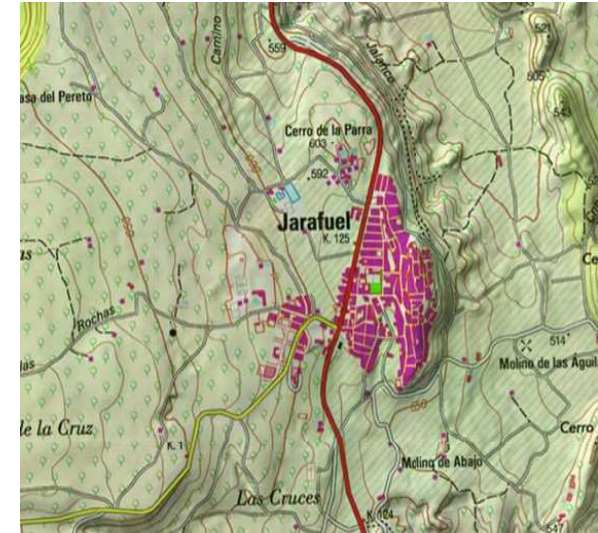
### DATOS JURÍDICOS

Declaración	Declaración genérica	
Nº Anotación Ministerio	R-I-51-0010937	
Fecha anotación Ministerio	4/12/2002	Publicación BOE

### BIBLIOGRAFÍA

Bibliografía	CAMACHO REBOLLEDO, E. PFG, ETSIE, UPV. VVAA. "Catálogo monumental de la provincia de Valencia". Ed. Caja de A de V. 1986.
--------------	---







Alzado oeste



Alzado oeste



Alzado este



Alzado norte y la explanada donde se ubicaba el castillo desaparecido

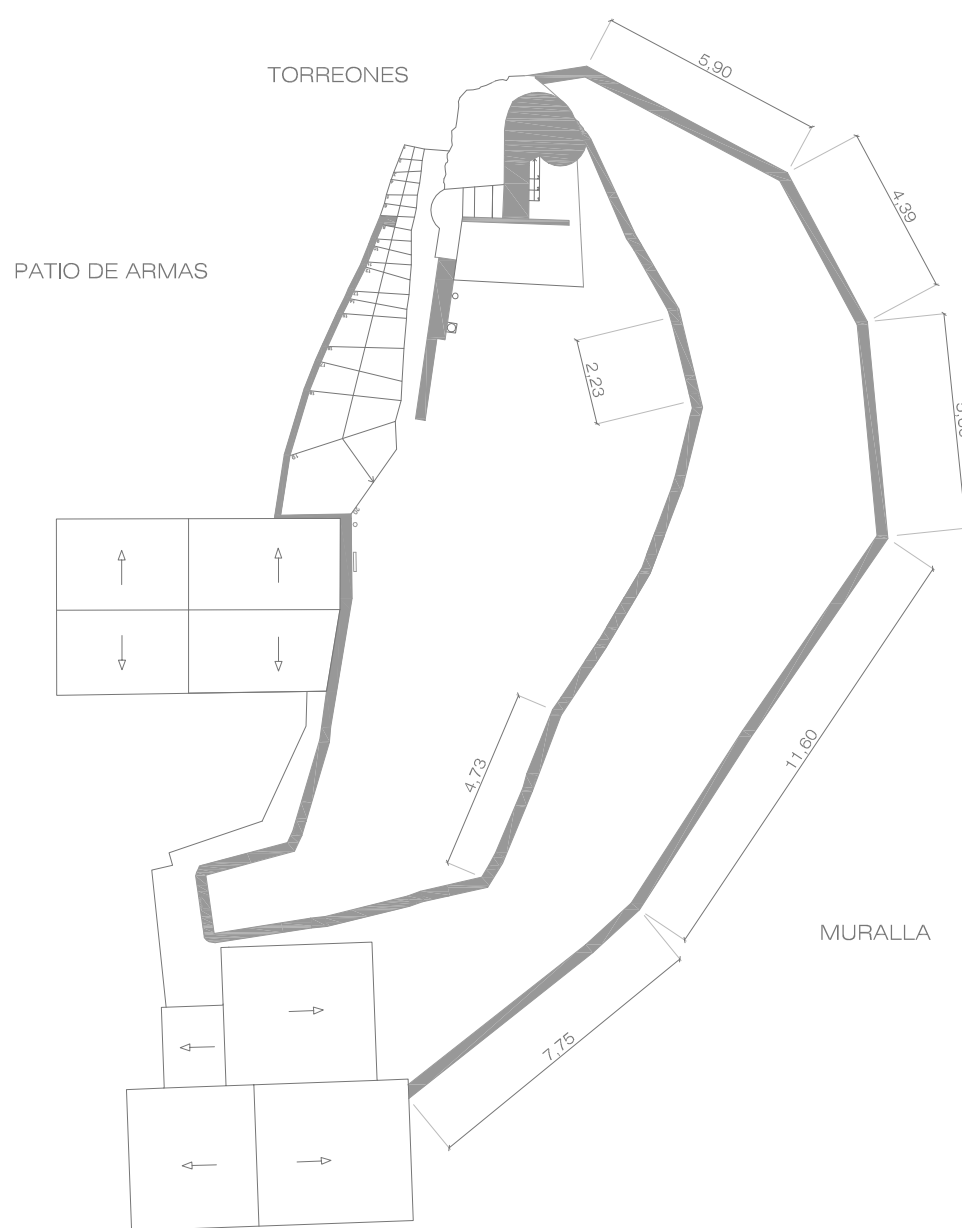


Alzado sur

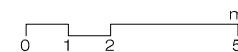


Torre de planta circular

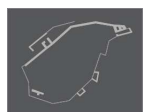




PLANTA CASTILLO DE JARAFUEL







## Castillo del Rebollet LA FONT D'EN CARRÒS

### IDENTIFICACIÓN

Municipio LA FONT D'EN CARRÒS

Comarca LA SAFOR

Denominación Castillo del Rebollet

Otra denominación

### SITUACIÓN

Localización A 1,5 km. al este del núcleo urbano en dirección a Oliva.

Coordenadas SIG x 746.808      Coordenadas SIG y 4.311.584

Accesibilidad Fácil

Localización histórica Valle del Serpis

Ruta de acceso Desde la carretera que une la población con Oliva, parte un empinado camino asfaltado que llega a los pies de la muralla.

### DESCRIPCIÓN DE LA FORTIFICACIÓN

Tipología

Descripción Situado sobre un pequeño montículo se configura un recinto de unos tres mil metros de superficie delimitado por diversos restos de muros en los que la fábrica de ladrillo constituye la esencia fundamental. La torre principal refuerza con sillares sus muros de ladrillo. Conserva un aljibe de tapial, que ha perdido su cubierta, y diversos paramentos, desmoronados, del mismo material.

### PARÁMETROS CONSTRUCTIVOS

Clasificación Arquitectura Medieval

Conservación Ruina progresiva

Construcción Alterna paramentos de ladrillo, en algunos casos reforzados con sillares en las esquinas, y diversos tipos de tapiales.

### INTERVENCIONES RECIENTES

Nº Exp. Generalitat

Descripción proyecto

### DATOS JURÍDICOS

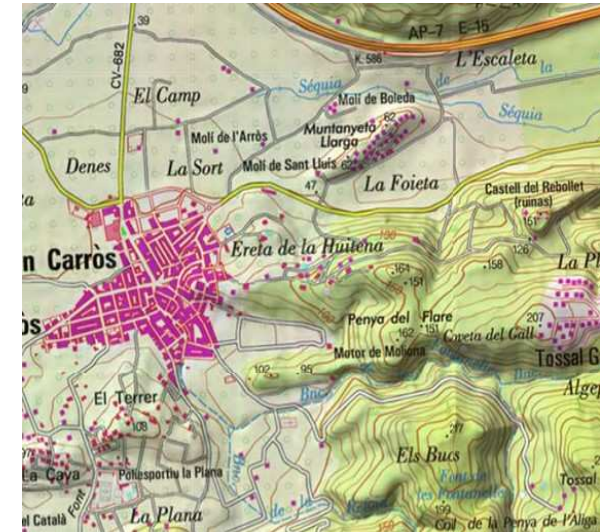
Declaración Declaración genérica

Nº Anotación Ministerio R-I-51-0010791

Fecha anotación Ministerio 03/06/2002      Publicación BOE

### BIBLIOGRAFÍA

Bibliografía





Fotografía extraída de <http://www.cult.gva.es>

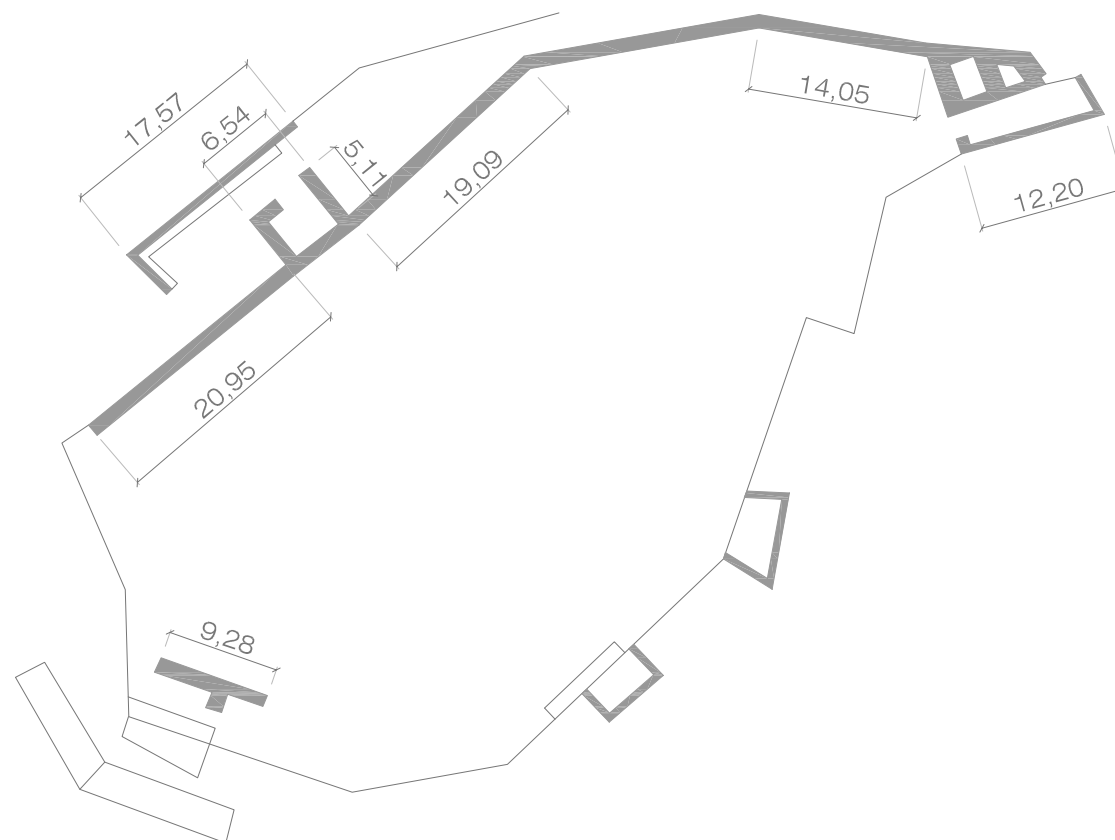


Fotografía extraída de <http://www.cult.gva.es>



Fotografía extraída de <http://www.cult.gva.es>





CASTILLO DE REBOLLET. LA FONT D'EN CARRÓS

PLANTA CASTILLO DE REBOLLET. LA FONT D'EN CARRÓS



UNIVERSITAT  
POLITÀCNICA  
DE VALÈNCIA



MASTER OFICIAL EN  
CONSERVACION DEL  
PATRIMONIO ARQ.

MURALLAS Y TORRES DE LOS CASTILLOS DE LA PROVINCIA DE VALENCIA

AUTOR: SIMEÓN COUTO LÓPEZ

DIRECTORES ACADÉMICOS: CONCEPCIÓN LÓPEZ GONZÁLEZ, JORGE GARCÍA VALLDECABRES

SEPTIEMBRE 2014



## Castillo de Aledua LLOMBAI

### IDENTIFICACIÓN

Municipio	LLOMBAI
Comarca	LA RIBERA ALTA
Denominación	Castillo de Aledua
Otra denominación	

### SITUACIÓN

Localización	Despoblado de Aledua, al norte de la población		
Coordenadas SIG x	710.276	Coordenadas SIG y	4.352.549
Accesibilidad	Fácil		
Localización histórica	Valle del Magro		
Ruta de acceso	Saliendo de Llobai por la carretera del Calvari, se cruza el río Magro y siguiendo recto se llega al castillo.		

### DESCRIPCIÓN DE LA FORTIFICACIÓN

Tipología	Castillo llano
Descripción	El castillo se encuentra en el margen izquierdo del río y está asentado sobre una colina. Abandonado. Es de planta rectangular y desde su centro se levanta una torre, que es la que mejor ha resistido el paso de los años es una muestra de arquitectura musulmana. Mide cuatro alturas y es de planta cuadrada.

### PARÁMETROS CONSTRUCTIVOS

Clasificación	Arquitectura Medieval
Conservación	Parcial
Construcción	La torre gruesos muros de tapial perimetral y arco de medio punto, que conforma dos salas, escalera desde acceso y dos pisos.

### INTERVENCIONES RECIENTES

Nº Exp. Generalitat

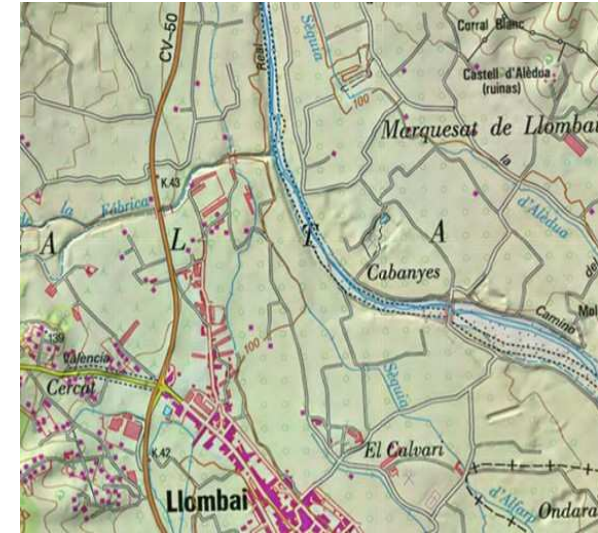
Descripción proyecto

### DATOS JURÍDICOS

Declaración	Declaración genérica	
Nº Anotación Ministerio	R-I-51-0010636	
Fecha anotación Ministerio	28/05/2001	Publicación BOE

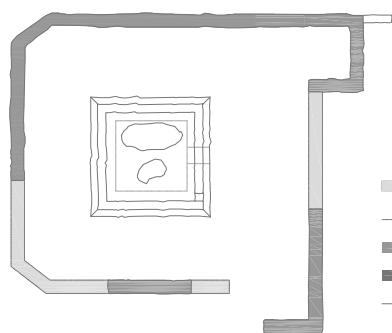
### BIBLIOGRAFÍA






Bibliografía	BASCUÑÁN MORELL, D. PFG, ETSIE, UPV.
--------------	--------------------------------------

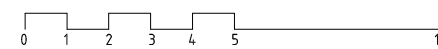
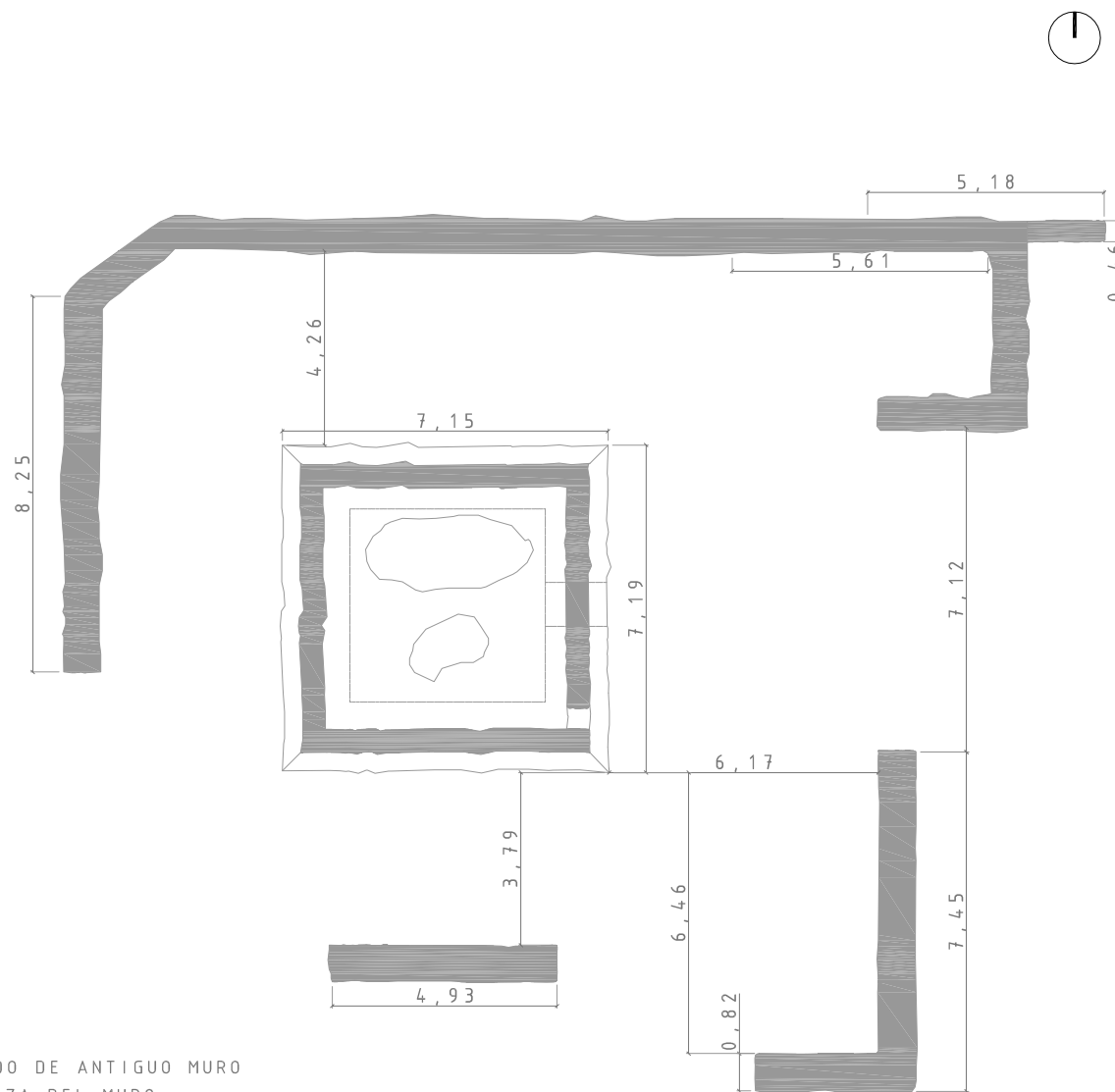








-  RESTOS DE MURO
-  PROBABLE TRAZADO DE ANTIGUO MURO
-  EROSIÓN EN CABEZA DEL MURO
-  DESPRENDIMIENTO CUBIERTA
-  MURO EXISTENTE



## PLANTA CASTILLO DE ALEDUA. LLOMBAI



UNIVERSITAT  
POLITÈCNICA  
DE VALÈNCIA



MASTER OFICIAL EN  
CONSERVACIÓN DEL  
PATRIMONIO ARQ.

## MURALLAS Y TORRES DE LOS CASTILLOS DE LA PROVINCIA DE VALENCIA

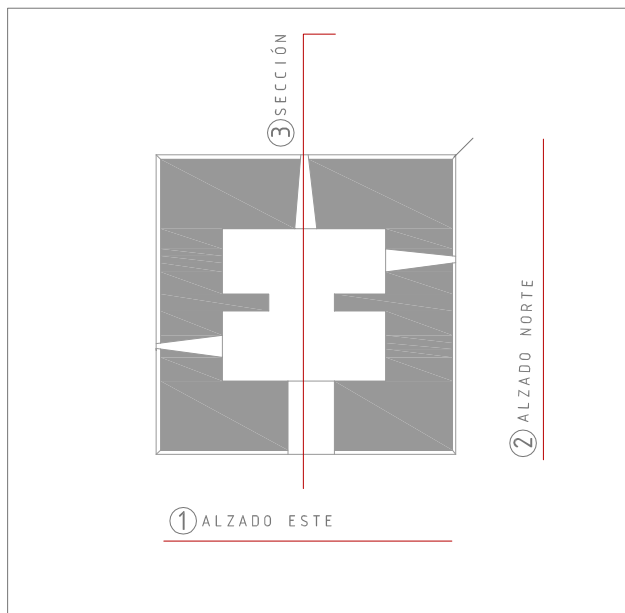
AUTOR: SIMEÓN COUTO LÓPEZ

DIRECTORES ACADÉMICOS: CONCEPCIÓN LÓPEZ GONZÁLEZ, JORGE GARCÍA VALLDECABRES


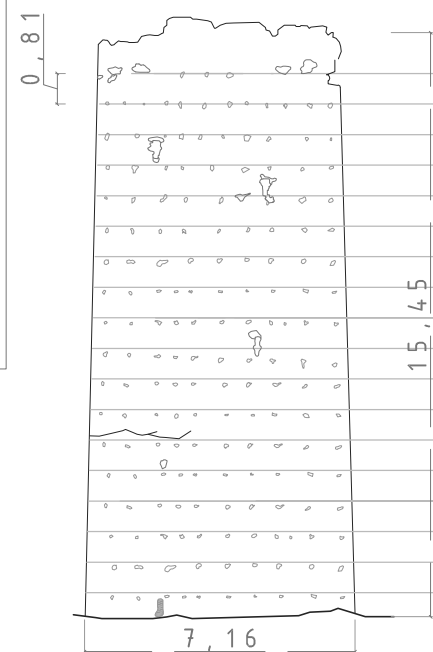

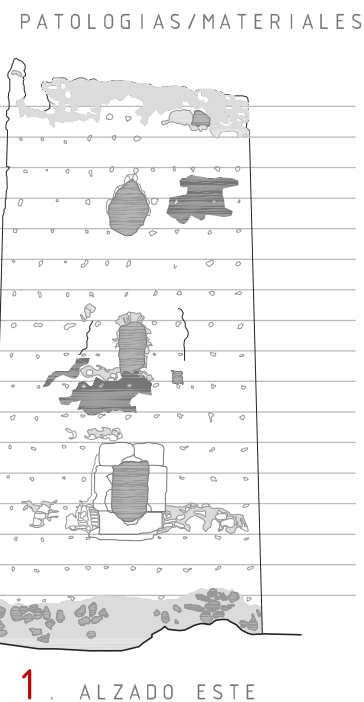
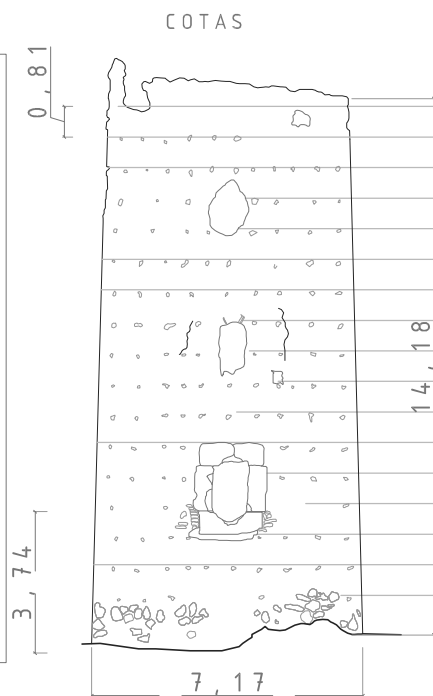
SEPTIEMBRE 2014







- DESCONCHADOS
- GRIETAS
- MAMPOSTERIA
- SILLERIA
- PERDIDA DE MASA DEL TAPIAL
- AGUJAS
- PERFORACIONES
- DESPRENDIMIENTOS DE SILLAR



ALZADOS CASTILLO DE ALEDUA. LLOMBAI



UNIVERSITAT  
POLITÈCNICA  
DE VALÈNCIA



MASTER OFICIAL EN  
CONSERVACION DEL  
PATRIMONIO ARQ.

MURALLAS Y TORRES DE LOS CASTILLOS DE LA PROVINCIA DE VALENCIA

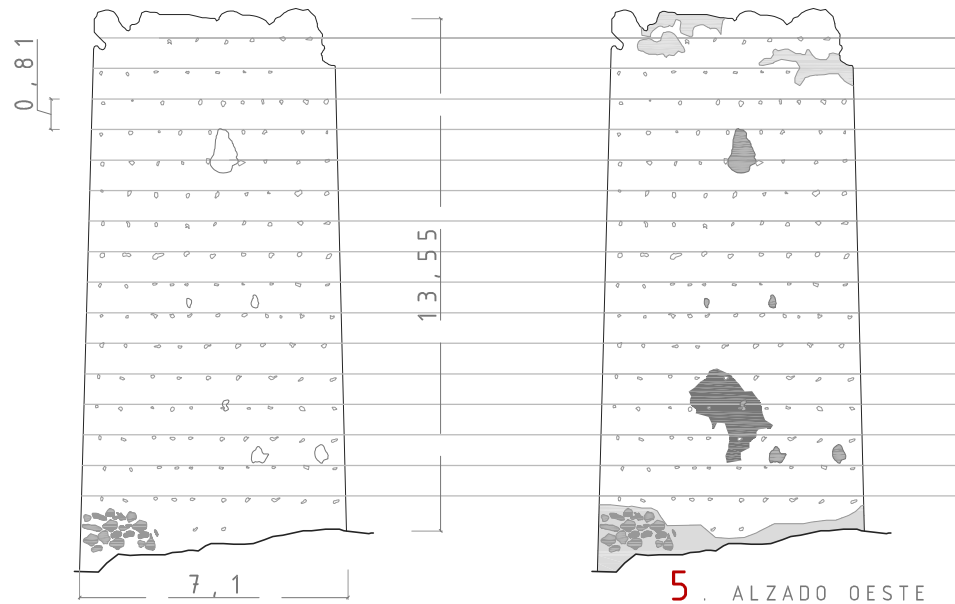
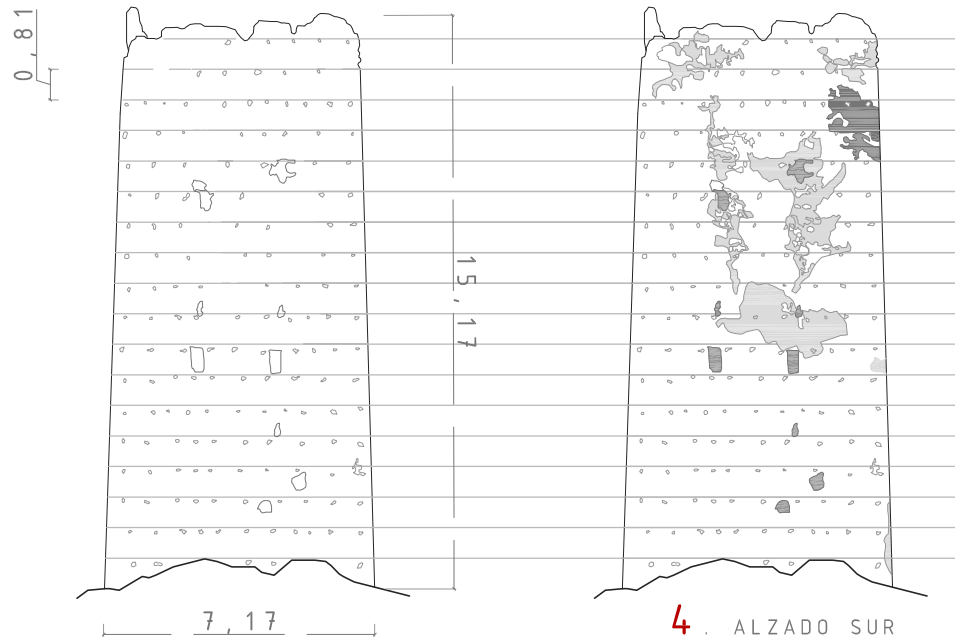
AUTOR: SIMEÓN COUTO LÓPEZ

DIRECTORES ACADÉMICOS: CONCEPCIÓN LÓPEZ GONZÁLEZ, JORGE GARCÍA VALLDECABRES

SEPTIEMBRE 2014



- DESCONCHADOS
- GRIETAS
- MAMPOSTERIA
- SILLERIA
- PERDIDA DE MASA DEL TAPIAL
- AGUJAS
- PERFORACIONES
- DESPRENDIMIENTOS DE SILLAR



**ALZADOS** CASTILLO DE ALEDUA. LLOMBAI



UNIVERSITAT  
POLITÈCNICA  
DE VALÈNCIA

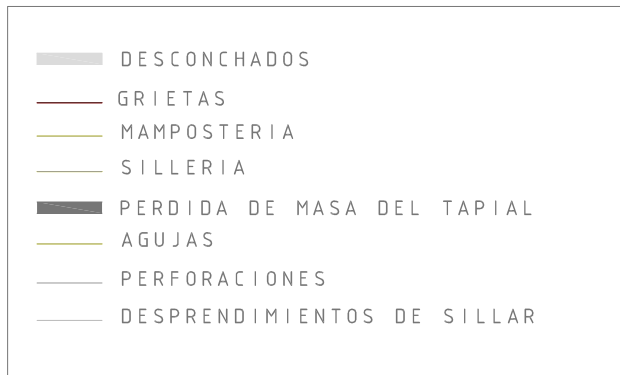
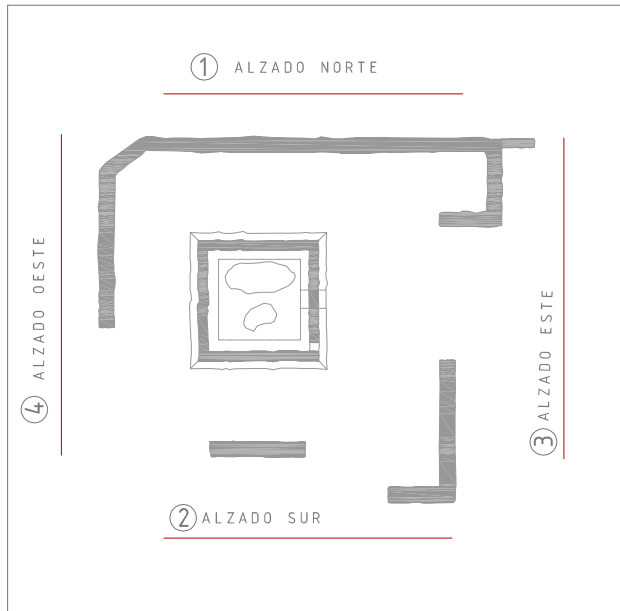


MURALLAS Y TORRES DE LOS CASTILLOS DE LA PROVINCIA DE VALENCIA

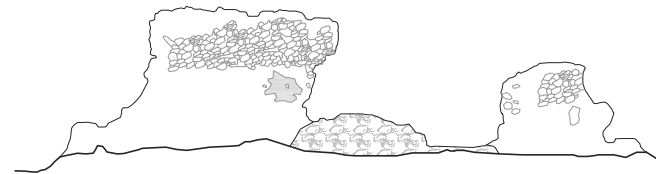
AUTOR: SIMEÓN COUTO LÓPEZ

DIRECTORES ACADÉMICOS: CONCEPCIÓN LÓPEZ GONZÁLEZ, JORGE GARCÍA VALLDECABRES

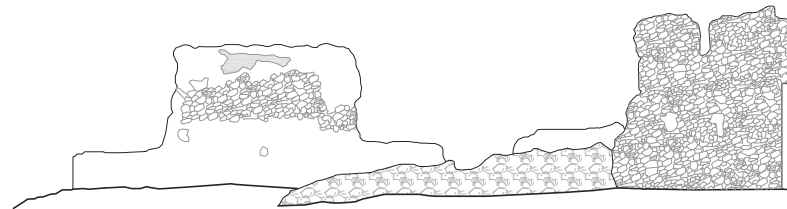
SEPTIEMBRE 2014



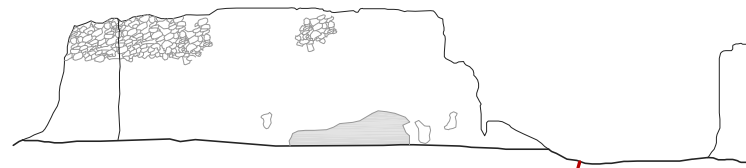
1. ALZADO NORTE



2. ALZADO SUR



3. ALZADO ESTE



4. ALZADO OESTE

## ALZADOS CASTILLO DE ALEDUA. LLOMBAI



UNIVERSITAT  
POLITÈCNICA  
DE VALÈNCIA



MASTER OFICIAL EN  
CONSERVACIÓN DEL  
PATRIMONIO ARQ.  
CPA

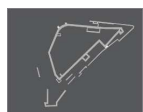
## MURALLAS Y TORRES DE LOS CASTILLOS DE LA PROVINCIA DE VALENCIA

AUTOR: SIMEÓN COUTO LÓPEZ

DIRECTORES ACADÉMICOS: CONCEPCIÓN LÓPEZ GONZÁLEZ, JORGE GARCÍA VALLDECABRES

SEPTIEMBRE 2014





## Castillo Xio LLUTXENT

### IDENTIFICACIÓN

Municipio	LLUTXENT
Comarca	LA VALL D'ALBAIDA
Denominación	Castillo Xio
Otra denominación	

### SITUACIÓN

Localización	Cerro junto al Mont Sant al norte de la población en dirección a Pinet		
Coordenadas SIG x	729.668	Coordenadas SIG y	4.352.549
Accesibilidad	El último tramo es de difícil acceso		
Localización histórica	Valle de Albaida		
Ruta de acceso	Salida de la población por la carretera en dirección a Pinet. Desvío a la izquierda por camino sin asfaltar hasta el pie del cerro y luego senda empinada hasta el castillo.		

### DESCRIPCIÓN DE LA FORTIFICACIÓN

Tipología	Castillo rocoso
Descripción	Su origen es musulmán, del siglo XII. Posee una planta triangular. Su situación es de gran perspectiva y muy estratégica. Presenta doble recinto con murallas y fuertes bastiones en sus extremos. Dentro se conserva los restos de un aljibe. El castillo de Xio fue utilizado como refugio de personas y de ganados de la Vall d'Albaida.

### PARÁMETROS CONSTRUCTIVOS

Clasificación	
Conservación	Ruina progresiva
Construcción	En su totalidad las murallas están construidas con tapial y se conserva en buen estado.

### INTERVENCIONES RECIENTES

Nº Exp. Generalitat

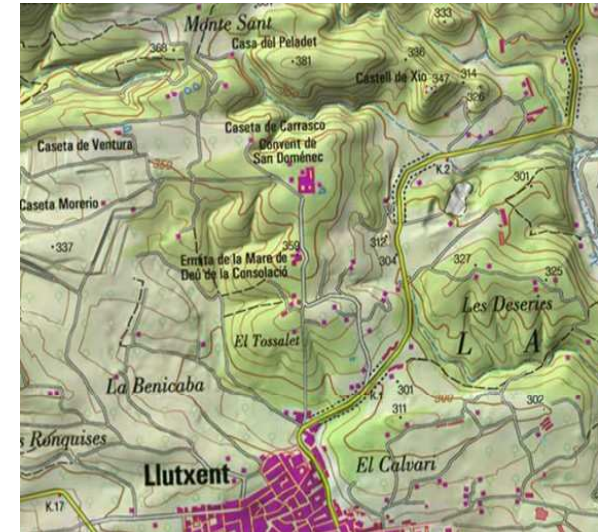
Descripción proyecto

### DATOS JURÍDICOS

Declaración	Declaración genérica	
Nº Anotación Ministerio	95	
Fecha anotación Ministerio	28/04/2010	Publicación BOE

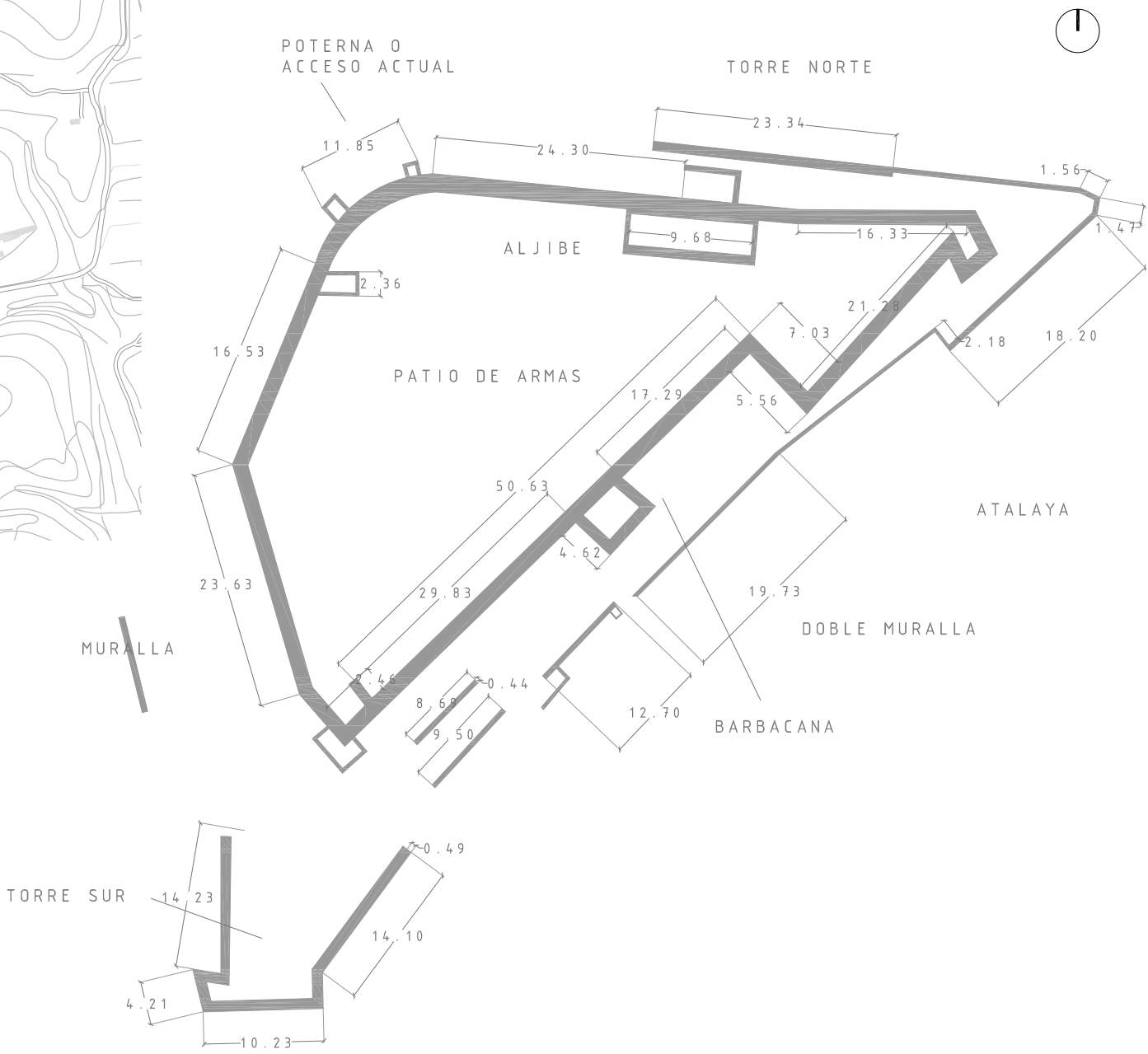
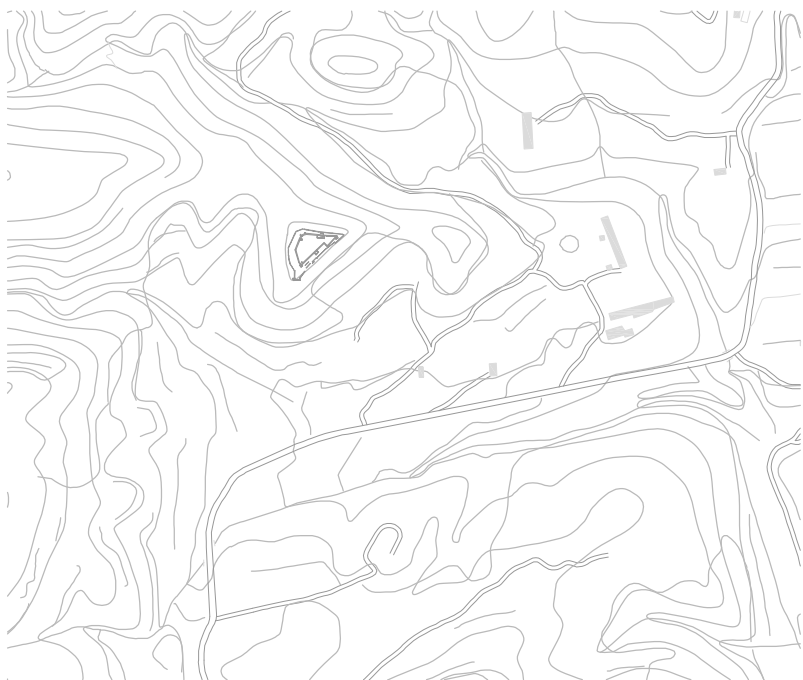
### BIBLIOGRAFÍA

Bibliografía	VALLÉS. CATALÁN. IBAÑEZ. CANTÓ. ZORNOZA. PFG, ETSIE, UPV. VVAA. "Catálogo monumental de la provincia de Valencia". Ed. Caja de A de V. 1986.
--------------	--

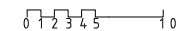








PLANTA CASTILLO DE XIÓ. LLUTXENT











## Castillo de Macastre MACASTRE

### IDENTIFICACIÓN

Municipio	MACASTRE		
Comarca	LA HOYA DE BUÑOL		
Denominación	Castillo de Macastre		
Otra denominación			

### SITUACIÓN

Localización	Cerro en la parte superior del municipio al sur de la población		
Coordenadas SIG x	690.452	Coordenadas SIG y	4.361.222
Accesibilidad	Fácil		
Localización histórica	La hoya de Buñol		
Ruta de acceso	Se accede por un camino directo desde la población en coche. Los últimos 100 m se hacen a pie.		

### DESCRIPCIÓN DE LA FORTIFICACIÓN

Tipología	Castillo rocoso		
Descripción	Se encuentra situado al sudoeste del pueblo, sobre un cerro destacado. El castillo constituye una meseta de forma alargada con sendas torres en los extremos, la mayor y mejor conservada y la oriental más pequeña. Se puede seguir el trazado de la muralla al norte, no así en el lienzo sur.		

### PARÁMETROS CONSTRUCTIVOS

Clasificación	Arquitectura Islámica - Arquitectura Medieval		
Conservación	Ruina progresiva		
Construcción	Se reconoce tres niveles sucesivos de ocupación y los muros parte de mampostería.		

### INTERVENCIONES RECIENTES

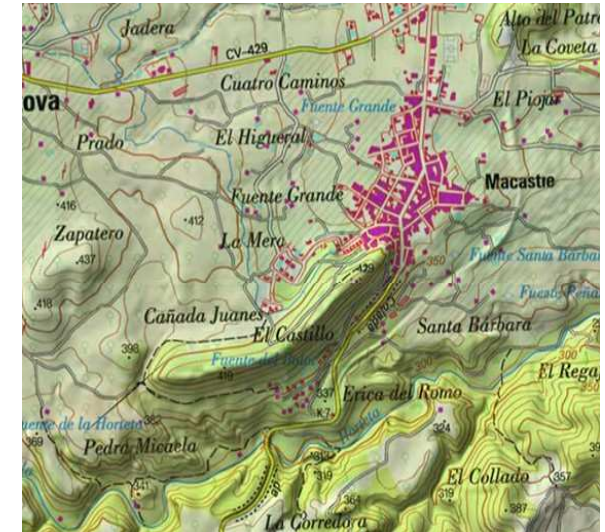
Nº Exp. Generalitat	27845-5		
Descripción proyecto	Estudio previo y Proyecto de restauración		

### DATOS JURÍDICOS

Declaración	Declaración genérica		
Nº Anotación Ministerio	R-I-51-0010752		
Fecha anotación Ministerio	24/04/2002	Publicación BOE	

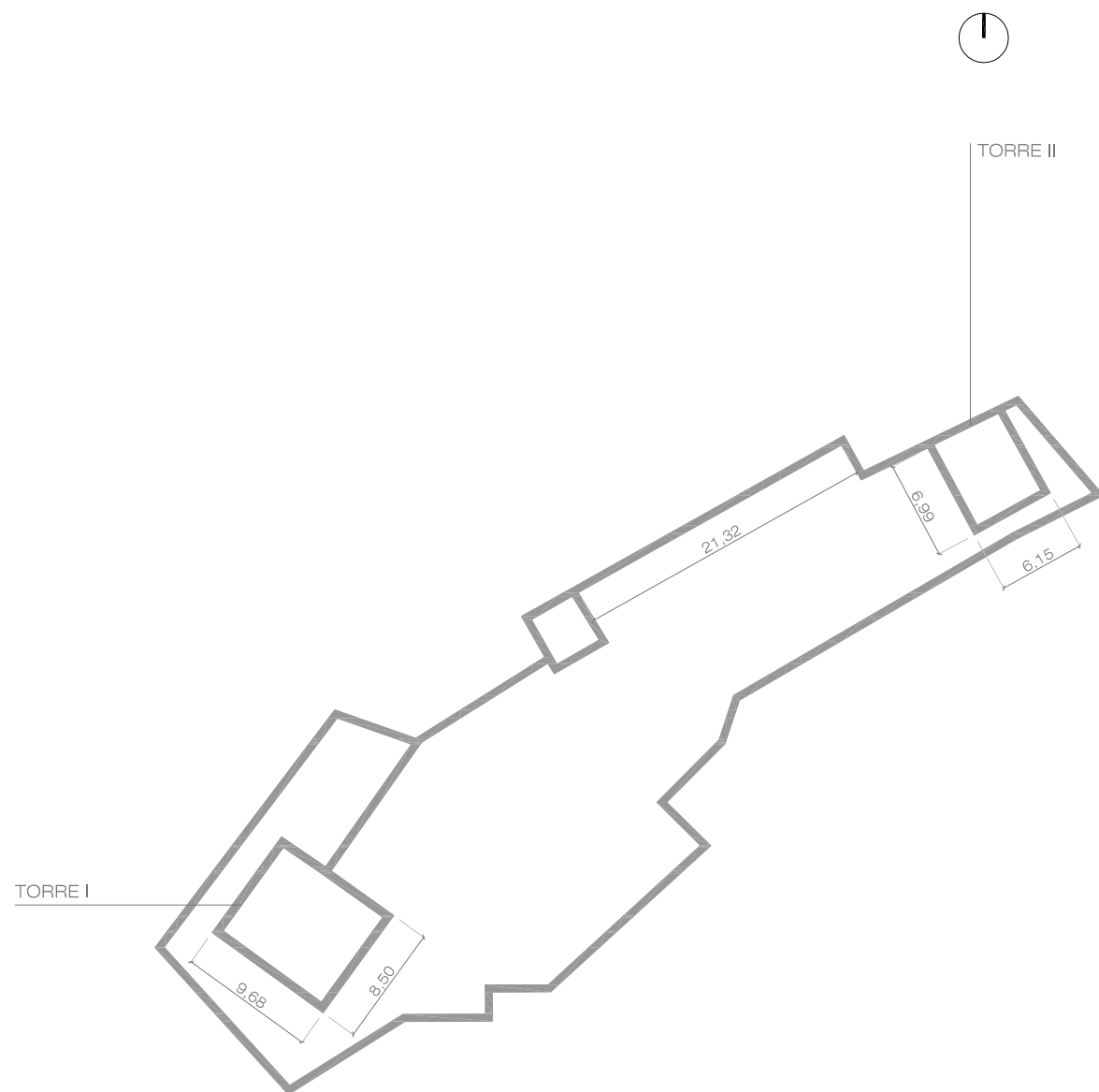
### BIBLIOGRAFÍA

Bibliografía









SUPERFICIES 1.115 m<sup>2</sup>

TORRES	2	altura	cajones	h. caja
Torre I	9,68 x 8,50 m	-	-	-
Torre II	6,99 x 6,15 m	-	-	-

MURALLAS	longitud	altura	anchura	cajones	h. caja
Varios lienzos	21,32 m	-	-	-	-

## PLANTA CASTILLO DE MACASTRE





Fotografía extraída de <http://www.cult.gva.es>



Fotografía extraída de <http://www.cult.gva.es>



Fotografía extraída de <http://www.cult.gva.es>









# Castillo de Cabas MILLARES

## IDENTIFICACIÓN

Municipio	MILLARES
Comarca	LA CANAL DE NAVARRÉS
Denominación	Castillo de Cabas
Otra denominación	Castillo de Caves, Castillo de Coves, Castillo de Cobos

## SITUACIÓN

Localización	Promontorio sobre el río Júcar al norte de la población		
Coordenadas SIG x	689.635	Coordenadas SIG y	4.347.636
Accesibilidad	Fácil		
Localización histórica	Valle del Xúquer		
Ruta de acceso	Saliendo por la carretera que conduce a Dosaguas, a 1 km se toma el desvío a la izquierda por la carretera de Cavas. A 4,5 km de carretera con curvas, se llega a un desvío a la izquierda que conduce directamente al		

## DESCRIPCIÓN DE LA FORTIFICACIÓN

Tipología	Castillo rocoso
Descripción	Se halla cerca de la población en un pequeño monte sobre el que domina el río Júcar en cortado, con la misión de proteger el río como atalaya. La planta del recinto es rectangular. Se pueden reconocer la torre mayor y parte de los lienzos.

## PARÁMETROS CONSTRUCTIVOS

Clasificación	Arquitectura Medieval
Conservación	Ruina progresiva
Construcción	Es de planta rectangular y fábrica de mampostería y sillarejo. La torre mayor y lienzos de muralla. Atravesado por carretera.

## INTERVENCIONES RECIENTES

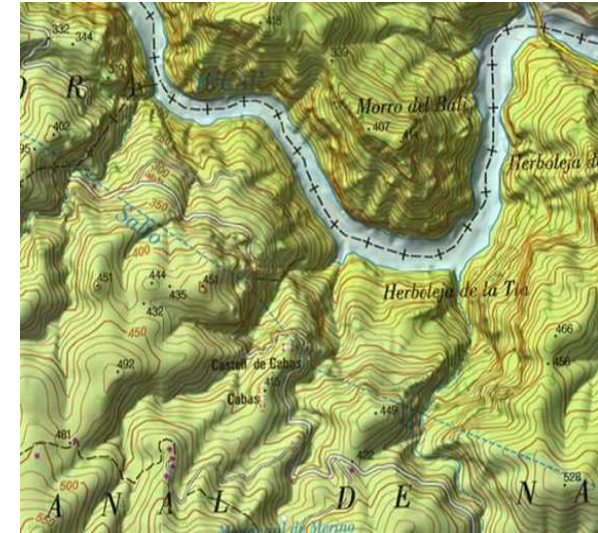
Nº Exp. Generalitat	
Descripción proyecto	

## DATOS JURÍDICOS

Declaración	Declaración genérica	
Nº Anotación Ministerio	R-I-51-0010789	
Fecha anotación Ministerio	03/06/2002	Publicación BOE

## BIBLIOGRAFÍA

Bibliografía	
--------------	--









Fotografía extraída de <http://www.cult.gva.es>



Fotografía extraída de <http://www.cult.gva.es>



Fotografía extraída de <http://www.cult.gva.es>

# Castillo de Corral Antón

## MILLARES

### IDENTIFICACIÓN

Municipio	MILLARES
Comarca	LA CANAL DE NAVARRÉS
Denominación	Castillo de Corral Antón
Otra denominación	

### SITUACIÓN

Localización	Promontorio cercano al municipio		
Coordenadas SIG x	691.834	Coordenadas SIG y	4.345.333
Accesibilidad	Difícil		
Localización histórica	Valle del Xúquer		
Ruta de acceso	Desde el sur de la población se asciende por una senda hasta el castillo.		

### DESCRIPCIÓN DE LA FORTIFICACIÓN

Tipología	Castillo rocoso
Descripción	Se encuentra a espaldas de la población de Millares, dominando la misma. Debió de tratarse de una posición de vigía que incrementaba la capacidad de control del denominado Castillo de Abajo o Castillito, ubicada a mucha menor altura. Pocos restos, entre los que destaca lo que debió ser la única torre de envergadura del mismo así como un tramo de lienzos de muralla en su zona más abrupta.

### PARÁMETROS CONSTRUCTIVOS

Clasificación	Arquitectura Medieval
Conservación	Ruina progresiva
Construcción	Apenas fuera más que una torre protegida por lienzos de murallas a diferentes niveles de tapial.

### INTERVENCIONES RECIENTES

Nº Exp. Generalitat

Descripción proyecto

### DATOS JURÍDICOS

Declaración	Declaración genérica	
Nº Anotación Ministerio	R-I-51-0010790	
Fecha anotación Ministerio	03/06/2002	Publicación BOE

### BIBLIOGRAFÍA

Bibliografía











Fotografía extraída de <http://www.cult.gva.es>



Fotografía extraída de <http://www.cult.gva.es>



Fotografía extraída de <http://www.cult.gva.es>

# Castillo de Abajo

## MILLARES

### IDENTIFICACIÓN

Municipio	MILLARES
Comarca	LA CANAL DE NAVARRÉS
Denominación	Castillo de Abajo
Otra denominación	El Castillito

### SITUACIÓN

Localización	En un cerro al este de la población		
Coordenadas SIG x	692.653	Coordenadas SIG y	4.345.988
Accesibilidad	Difícil		
Localización histórica	Valle del Xúquer		
Ruta de acceso	Siguiendo el "Barranco del Nacimiento" se continúa por una senda hasta el castillo.		

### DESCRIPCIÓN DE LA FORTIFICACIÓN

Tipología	Castillo rocoso
Descripción	El castillo de Abajo se encuentra en las proximidades de la población de Millares, sobre un promontorio, que domina el cauce del Júcar al este del término municipal. Se conserva todo el recinto amurallado así como la torre principal, de planta cuadrada, asentado sobre un macizo de roca.

### PARÁMETROS CONSTRUCTIVOS

Clasificación	Arquitectura Medieval
Conservación	Ruina progresiva
Construcción	La torre principal, de planta cuadrada, asentado sobre un macizo de roca. Muros y lienzos de las fábricas son tapial de piedra.

### INTERVENCIONES RECIENTES

Nº Exp. Generalitat	
Descripción proyecto	

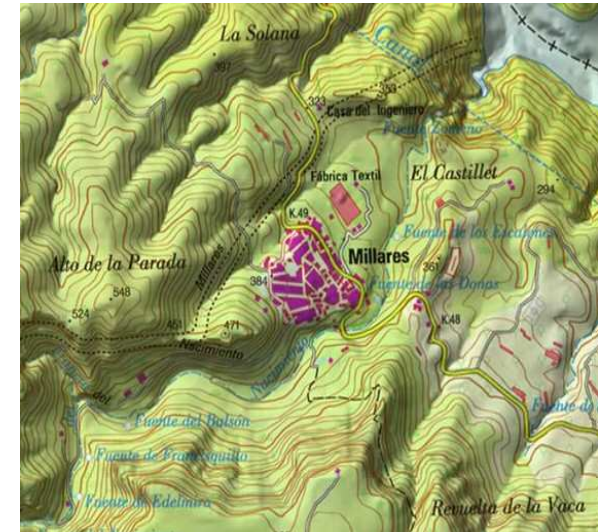
### DATOS JURÍDICOS

Declaración	Declaración genérica	
Nº Anotación Ministerio	R-I-51-0010800	
Fecha anotación Ministerio	03/06/2002	Publicación BOE

### BIBLIOGRAFÍA

Bibliografía	
--------------	--









Fotografía extraída de <http://www.cult.gva.es>



Fotografía extraída de <http://www.cult.gva.es>



Fotografía extraída de <http://www.cult.gva.es>



# Castillo viejo MILLARES

## IDENTIFICACIÓN

Municipio	MILLARES
Comarca	LA CANAL DE NAVARRÉS
Denominación	Castillo viejo
Otra denominación	

## SITUACIÓN

Localización	En el interior de la población, junto a los locales de la Sociedad		
Coordenadas SIG x	692.226	Coordenadas SIG y	4.345.445
Accesibilidad	Fácil		
Localización histórica	Valle del Xúquer		
Ruta de acceso	En el interior de la población.		

## DESCRIPCIÓN DE LA FORTIFICACIÓN

Tipología	Castillo en llano
Descripción	Este castillo estaba situado en el interior del pueblo. Es de origen musulmán. Sus restos han quedado rodeados y utilizados como muros de apoyo de posteriores edificaciones y dificultan reconocerlo.

## PARÁMETROS CONSTRUCTIVOS

Clasificación	
Conservación	
Construcción	Los restos han quedado rodeados por las construcciones y apenas pueden distinguirse.

## INTERVENCIONES RECIENTES

Nº Exp. Generalitat	
Descripción proyecto	

## DATOS JURÍDICOS

Declaración	Declaración genérica
Nº Anotación Ministerio	
Fecha anotación Ministerio	Publicación BOE

## BIBLIOGRAFÍA

Bibliografía	
--------------	--



# Castillo de Moixent

## MOIXENT

### IDENTIFICACIÓN

Municipio	MOIXENT
Comarca	LA COSTERA
Denominación	Castillo de Moixent
Otra denominación	

### SITUACIÓN

Localización	Cerro en la parte superior del sureste de la población		
Coordenadas SIG x	695.150	Coordenadas SIG y	4.304.985
Accesibilidad	Fácil		
Localización histórica	Vía Valencia-Almansa		
Ruta de acceso	Se accede directamente por un camino a pie desde la población.		

### DESCRIPCIÓN DE LA FORTIFICACIÓN

Tipología	Castillo rocoso
Descripción	Muros de tapial y mampostería.

### PARÁMETROS CONSTRUCTIVOS

Clasificación	Arquitectura Medieval
Conservación	Ruina progresiva
Construcción	Base de mampostería. Muros de tapial de piedra, y de tierra. Torre Albarrana con base y esquinas de sillería.

### INTERVENCIONES RECIENTES

Nº Exp. Generalitat

Descripción proyecto

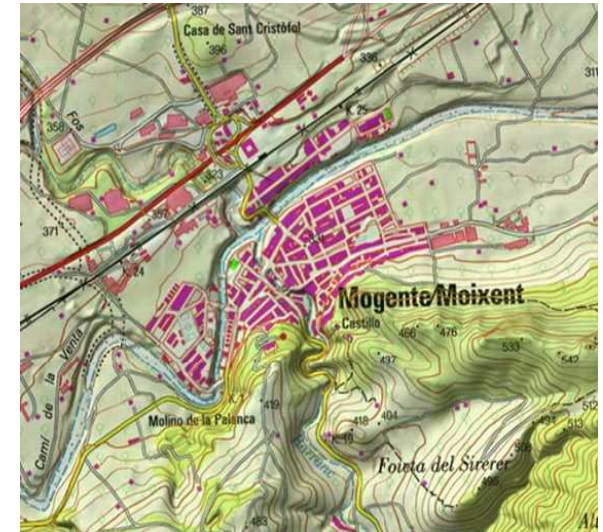
### DATOS JURÍDICOS

Declaración	Declaración genérica	
Nº Anotación Ministerio	R-I-51-0009202	
Fecha anotación Ministerio	25/03/1996	Publicación BOE

### BIBLIOGRAFÍA

Bibliografía















## Castillo de Montesa MONTESA

### IDENTIFICACIÓN

Municipio	MONTESA		
Comarca	LA COSTERA		
Denominación	Castillo de Montesa		
Otra denominación			

### SITUACIÓN

Localización	Cerro junto al municipio		
Coordenadas SIG x	703.379	Coordenadas SIG y	4.314.036
Accesibilidad	Fácil		
Localización histórica	Via Valencia-Almansa		
Ruta de acceso	Un camino sale directamente desde la población.		

### DESCRIPCIÓN DE LA FORTIFICACIÓN

Tipología	Castillo rocoso		
Descripción	Recinto amurallado sobre promontorio, formando un conjunto inexpugnable. De origen anterior a la época islámica conserva restos reutilizados si bien la configuración actual responde a las obras realizadas en las primeras décadas del S. XIV, al erigirse como casa matriz de la Orden Militar de Sta. Maria de Montesa, hasta que en 1748, un terremoto arruinó el conjunto, que se está restaurando desde 1991.		

### PARÁMETROS CONSTRUCTIVOS

Clasificación	Arquitectura Medieval
Conservación	Rehabilitación parcial
Construcción	Emplea mayoritariamente la fábrica de sillería, de los que se mantienen algunos arcos adovelados y arranques de pilastras y de bóvedas de crucería.

### INTERVENCIONES RECIENTES

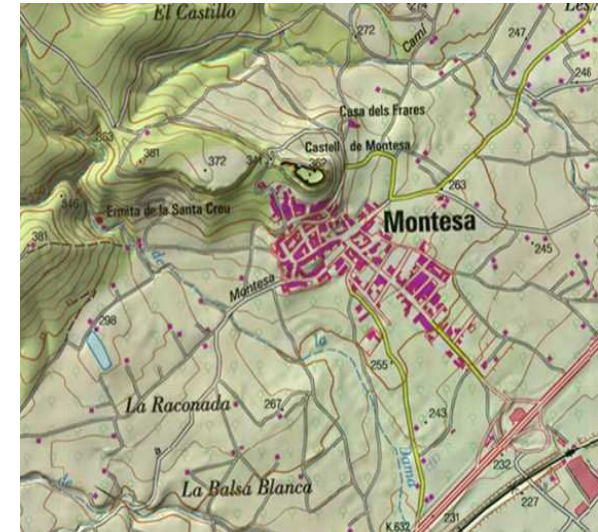
Nº Exp. Generalitat	25364-4, 25370-1, 27669-7, 27711-9, 27739-1, 27865
Descripción proyecto	Proyecto de rehabilitación; paralización de obras; inst

### DATOS JURÍDICOS

Declaración	Declaración singular		
Nº Anotación Ministerio	R-I-51-0000318		
Fecha anotación Ministerio	Publicación BOE	13-abr-26	

### BIBLIOGRAFÍA

Bibliografía



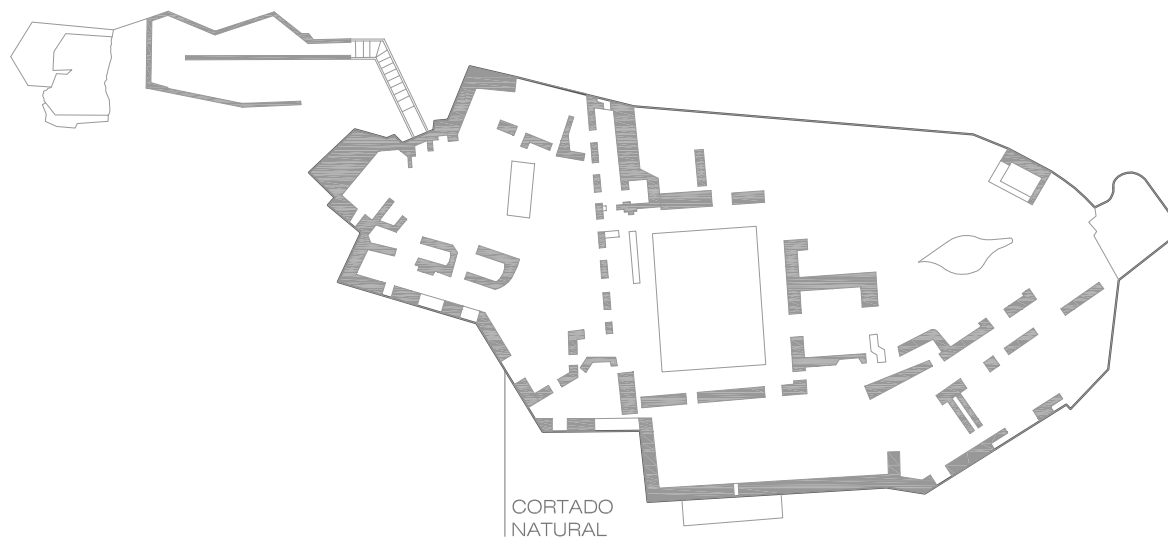




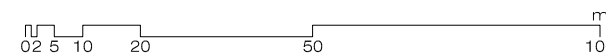


e. 1 : 10 000

SUPERFICIES 7.279 m2



CORTADO NATURAL



PLANTA CASTILLO DE MONTESA



UNIVERSITAT POLITÈCNICA DE VALÈNCIA



MASTER OFICIAL EN CONSERVACION DEL PATRIMONIO ARQ.

MURALLAS Y TORRES DE LOS CASTILLOS DE LA PROVINCIA DE VALENCIA

AUTOR: SIMEÓN COUTO LÓPEZ

DIRECTORES ACADÉMICOS: CONCEPCIÓN LÓPEZ GONZÁLEZ, JORGE GARCÍA VALLDECABRES

SEPTIEMBRE 2014









## Castillo de Montroi MONTROI

### IDENTIFICACIÓN

Municipio	MONTROI
Comarca	LA RIBERA ALTA
Denominación	Castillo de Montroi
Otra denominación	Torre de Montroy

### SITUACIÓN

Localización	Cerro próximo al sur de la población		
Coordenadas SIG x	705.365	Coordenadas SIG y	4.356.824
Accesibilidad	Difícil		
Localización histórica	Valle del Magro		
Ruta de acceso	Desde la parte alta de la población parten diferentes sendas hasta el castillo.		

### DESCRIPCIÓN DE LA FORTIFICACIÓN

Tipología	
Descripción	La fortificación se halla sobre lo alto de una colina de origen musulmán. Tan sólo permanecen su torre y ciertos vestigios de muralla. Torre del Homenaje. En su origen poseía 6 plantas. Aún son visibles las saeteras y parte de ventanas. Alrededor de la torre aparecen restos de lienzos.

### PARÁMETROS CONSTRUCTIVOS

Clasificación	Arquitectura Islámica - Arquitectura Medieval
Conservación	Rehabilitación parcial
Construcción	La torre de gruesos muros de tapial, en el centro arco de medio punto, dos salas por planta y algibe en la baja.

### INTERVENCIONES RECIENTES

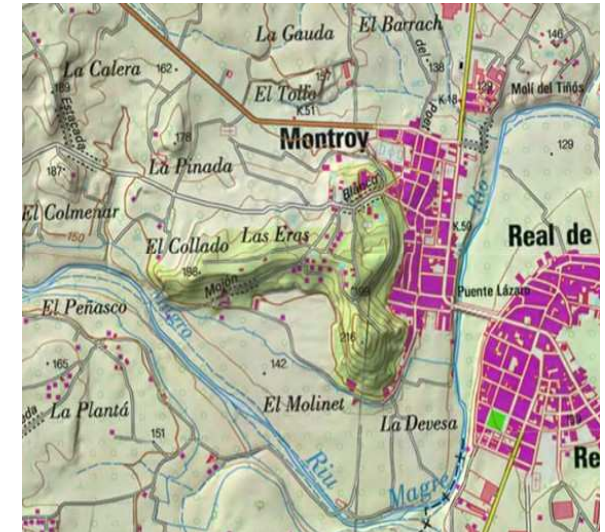
Nº Exp. Generalitat	27899-11
Descripción proyecto	Instalación de agua en el entorno y actuación en la tor

### DATOS JURÍDICOS

Declaración	Declaración genérica	
Nº Anotación Ministerio	R-I-51-0010577	
Fecha anotación Ministerio	08/03/2001	Publicación BOE

### BIBLIOGRAFÍA

Bibliografía	MARÍN GARCÍA, F. PFG, ETSIE, UPV.
--------------	-----------------------------------







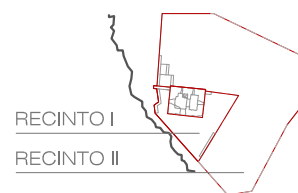




e. 1 : 6 0 0 0

SUPERFICIES	1.327 m <sup>2</sup>
Recinto I:	252 m <sup>2</sup>
Recinto II:	1.075 m <sup>2</sup>

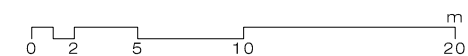
TORRES		altura	cajones	h. caja
Torre I	9,29 x 7,42 m	18,73 m	24	0,79 cm

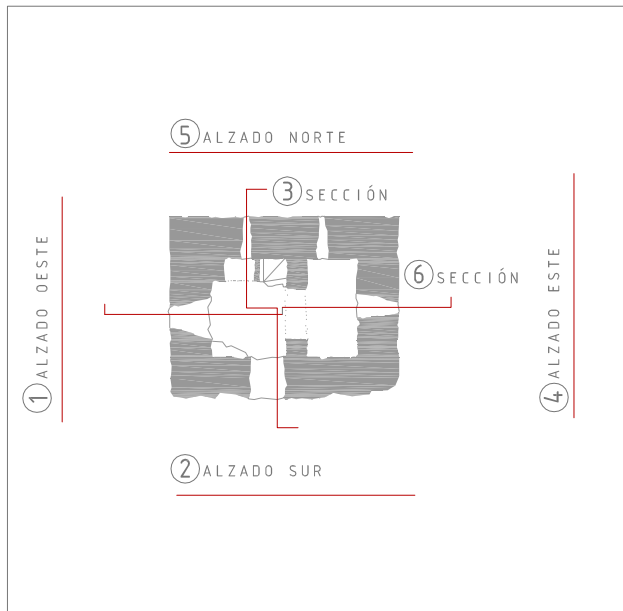


RECINTO I

RECINTO II


## PLANTA CASTILLO DE MONTROI





PATOLOGIAS/MATERIALES

SECCIÓN




CASTILLO DE CHERA

1. ALZADO OESTE

3. SECCIÓN

- DESCONCHADO
- GRIETAS Y DESPERFECTOS
- MAMPOSTERÍA
- SILLERÍA
- LÍNEA DE TAPIAL
- DESCONCHADO
- PÉRDIDA DE MASA DEL TAPIAL



2. ALZADO SUR

ALZADOS CASTILLO DE MONTROI

MURALLAS Y TORRES DE LOS CASTILLOS DE LA PROVINCIA DE VALENCIA



UNIVERSITAT POLITÈCNICA DE VALÈNCIA



MASTER OFICIAL EN CONSERVACIÓN DEL PATRIMONIO ARQ. CPA

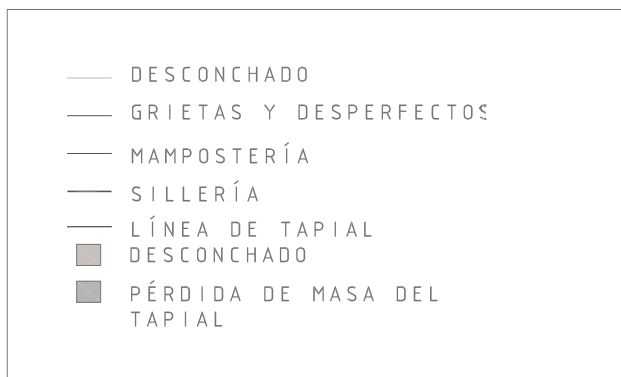
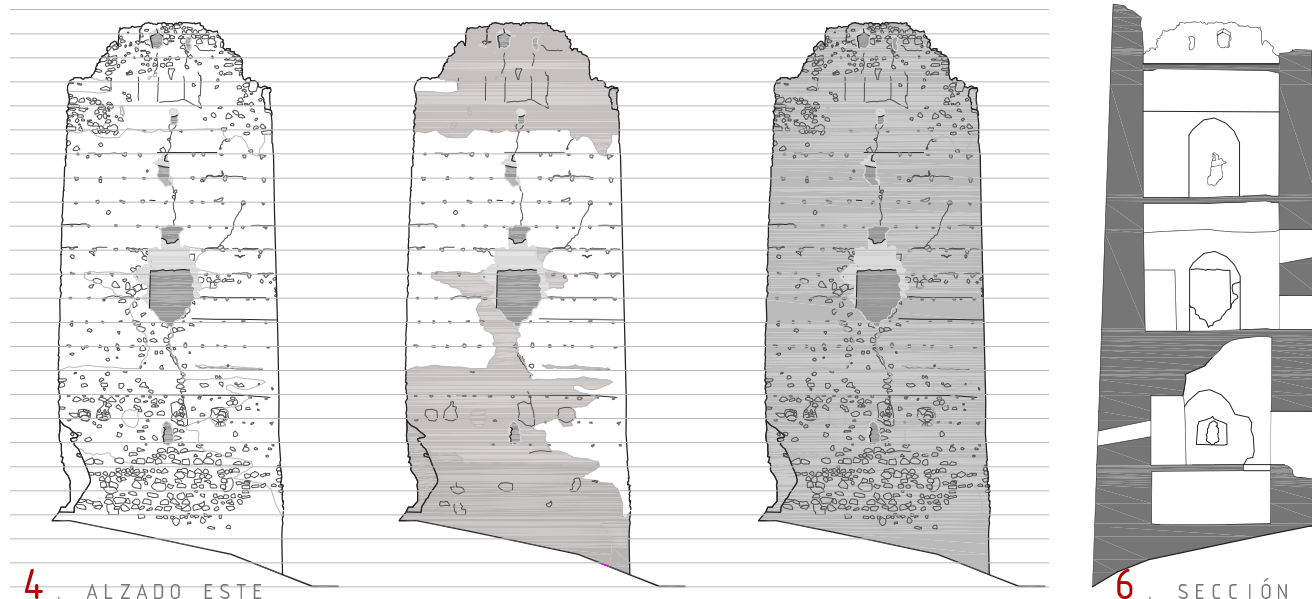
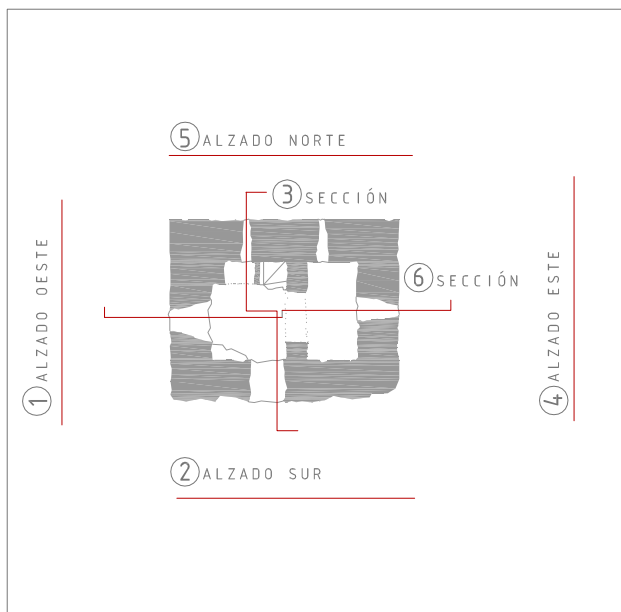
AUTOR: SIMEÓN COUTO LÓPEZ

DIRECTORES ACADÉMICOS: CONCEPCIÓN LÓPEZ GONZÁLEZ, JORGE GARCÍA VALLDECABRES

SEPTIEMBRE 2014

## PATOLOGIAS/MATERIALES

## SECCIÓN



## ALZADOS CASTILLO DE MONTROI



UNIVERSITAT  
POLITÈCNICA  
DE VALÈNCIA



MASTER OFICIAL EN  
CONSERVACIÓN DEL  
PATRIMONIO ARQ.

## MURALLAS Y TORRES DE LOS CASTILLOS DE LA PROVINCIA DE VALENCIA

AUTOR: SIMEÓN COUTO LÓPEZ

DIRECTORES ACADÉMICOS: CONCEPCIÓN LÓPEZ GONZÁLEZ, JORGE GARCÍA VALLDECABRES

SEPTIEMBRE 2014



# Castellet de Montserrat

## MONTSERRAT

### IDENTIFICACIÓN

Municipio	MONTSERRAT
Comarca	LA RIBERA ALTA
Denominación	Castellet de Montserrat
Otra denominación	

### SITUACIÓN

Localización	Cerro cercano a la población al norte del municipio		
Coordenadas SIG x	706.936	Coordenadas SIG y	4.359.905
Accesibilidad	Difícil		
Localización histórica	Valle del Magro		
Ruta de acceso	Se sale por una carretera al norte de la población que se dirige directamente al cerro donde se ubica el castillo. A 400 m se toma un camino a la derecha sin asfaltar y se continúa a pie hasta el castillo.		

### DESCRIPCIÓN DE LA FORTIFICACIÓN

Tipología	
Descripción	Al N. del municipio se encuentra poblado de la E. del Bronce en el alto del cerro que se extiende de E. a O. Los restos de A Portet, dividen el cerro en dos. SO se encuentra una banda a modo de muros de contención y un montón de piedras restos de una construcción defensiva. NO un largo muro de contención. NE semejantes a nivel inferior. Y, SE es la más amplia.

### PARÁMETROS CONSTRUCTIVOS

Clasificación	Arquitectura Medieval
Conservación	Ruina total
Construcción	Apenas quedan restos reconocibles solo montones y mampuestos a pilados en la extensión que ocupó el castillo.

### INTERVENCIONES RECIENTES

Nº Exp. Generalitat	22516-5
---------------------	---------

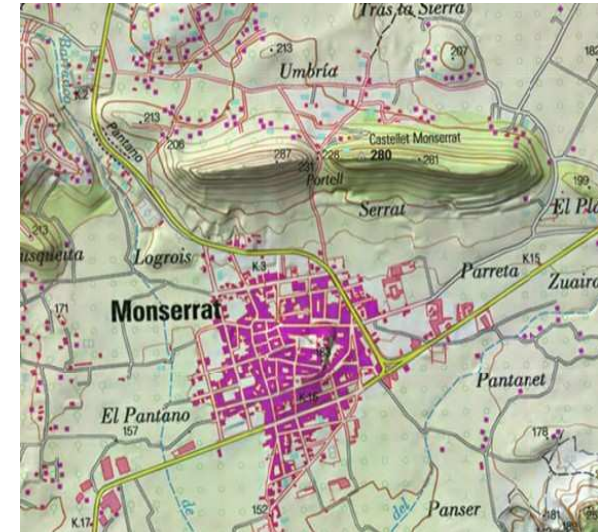
Descripción proyecto

### DATOS JURÍDICOS

Declaración	Declaración genérica	
Nº Anotación Ministerio	R-I-51-0010504	
Fecha anotación Ministerio	13/12/1999	Publicación BOE

### BIBLIOGRAFÍA

Bibliografía





# Castillo de Alcalans

## MONTSERRAT

### IDENTIFICACIÓN

Municipio	MONTSERRAT
Comarca	LA RIBERA ALTA
Denominación	Castillo de Alcalans
Otra denominación	Castillo de Alcalans

### SITUACIÓN

Localización	Cerro en el valle de Alcanals, junto al río Magro, en el paraje denominado "El Castellar"		
Coordenadas SIG x	708.112	Coordenadas SIG y	4.356.064
Accesibilidad	Difícil		
Localización histórica	Valle del Magro		
Ruta de acceso			

### DESCRIPCIÓN DE LA FORTIFICACIÓN

Tipología	Castillo rocoso
Descripción	Sobre promontorio a modo de atalaya sobre el río Magro entre las lindes de las poblaciones Montserrat, Montroi y Real. Data del siglo XI. Es de origen musulmán. Era una fortaleza de gran importancia, pues presentaba doble amurallamiento, pero hoy en día debido a la reutilización de los materiales, tan sólo son visibles las ruinas de las murallas y los basamentos de las torres que la circundaban.

### PARÁMETROS CONSTRUCTIVOS

Clasificación	Arquitectura islámica
Conservación	Ruina progresiva
Construcción	La técnica es la tapia de sillarejo. Solo visibles los restos de las murallas y los basamentos de las torres, de piedra.

### INTERVENCIONES RECIENTES

Nº Exp. Generalitat	
Descripción proyecto	

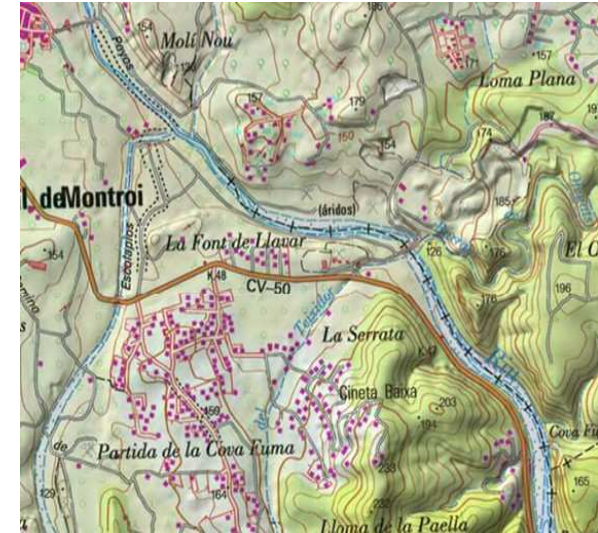
### DATOS JURÍDICOS

Declaración	Declaración genérica	
Nº Anotación Ministerio	R-I-51-0010504	
Fecha anotación Ministerio	13/12/1999	Publicación BOE

### BIBLIOGRAFÍA

Bibliografía	VVAA. "Catálogo monumental de la provincia de Valencia". Ed. Caja de A de V. 1986.
--------------	--











Fotografía extraída de <http://www.cult.gva.es>

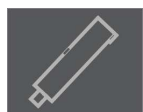


Fotografía extraída de <http://www.cult.gva.es>



Fotografía extraída de <http://www.cult.gva.es>





## Castillo de Navarrés NAVARRÉS

### IDENTIFICACIÓN

Municipio	NAVARRÉS		
Comarca	LA CANAL DE NAVARRÉS		
Denominación	Castillo de Navarrés		
Otra denominación			

### SITUACIÓN

Localización	Cerro cercano a la población al norte de la misma		
Coordenadas SIG x	699.404	Coordenadas SIG y	4.331.478
Accesibilidad	Difícil		
Localización histórica	Valle de Bolbaite		
Ruta de acceso	Desde una carretera al norte de la población se llega a los pies del cerro. Se asciende por una senda a pie.		

### DESCRIPCIÓN DE LA FORTIFICACIÓN

Tipología			
Descripción	Se adapta a la orografía de la cumbre. Domina el río Júcar. La fortaleza de planta rectangular alargada y pequeñas dimensiones. Posee muros rectos regulares y una torre desde la zona más accesible del cerro. Parecen los restos de una fortaleza musulmana. Según la tradición popular se encuentra comunicado por medio de un pasadizo con el centro de la población.		

### PARÁMETROS CONSTRUCTIVOS

Clasificación	Arquitectura Medieval
Conservación	Ruina progresiva
Construcción	De los pocos restos que quedan se contempla que están realizados con tapial y mampostería.

### INTERVENCIONES RECIENTES

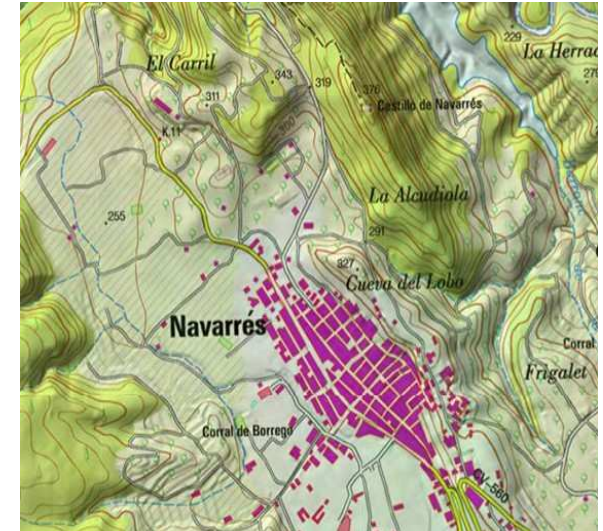
Nº Exp. Generalitat	
Descripción proyecto	

### DATOS JURÍDICOS

Declaración	Declaración genérica	
Nº Anotación Ministerio	R-I-51-0010802	
Fecha anotación Ministerio	17/06/2002	Publicación BOE

### BIBLIOGRAFÍA

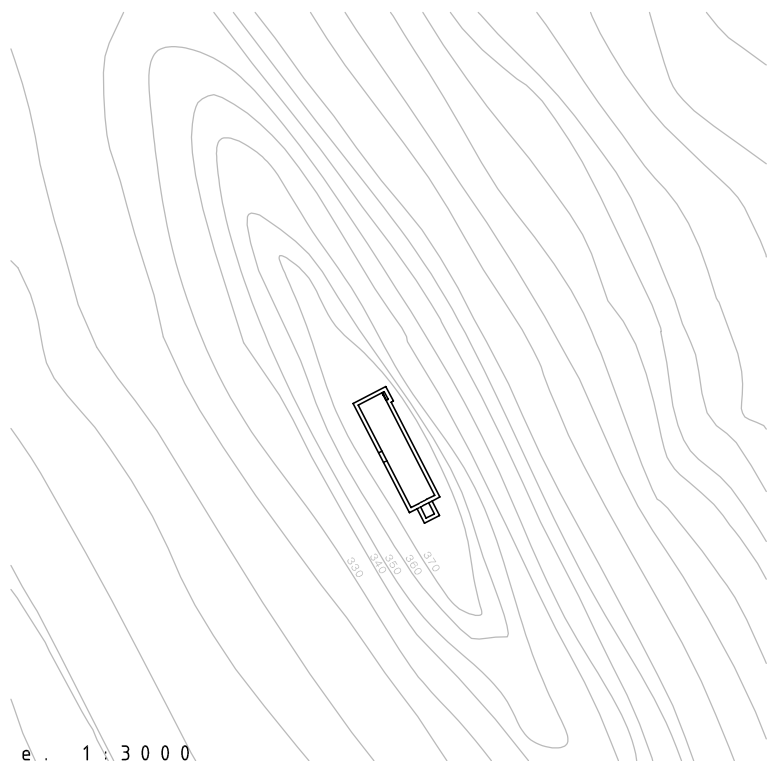
Bibliografía	GÓMEZ NADAL, J.; MARÍN LLUCH. A.; PINEDA ESCRIVÀ, J. PFG, ETSIE, UPV.
--------------	---











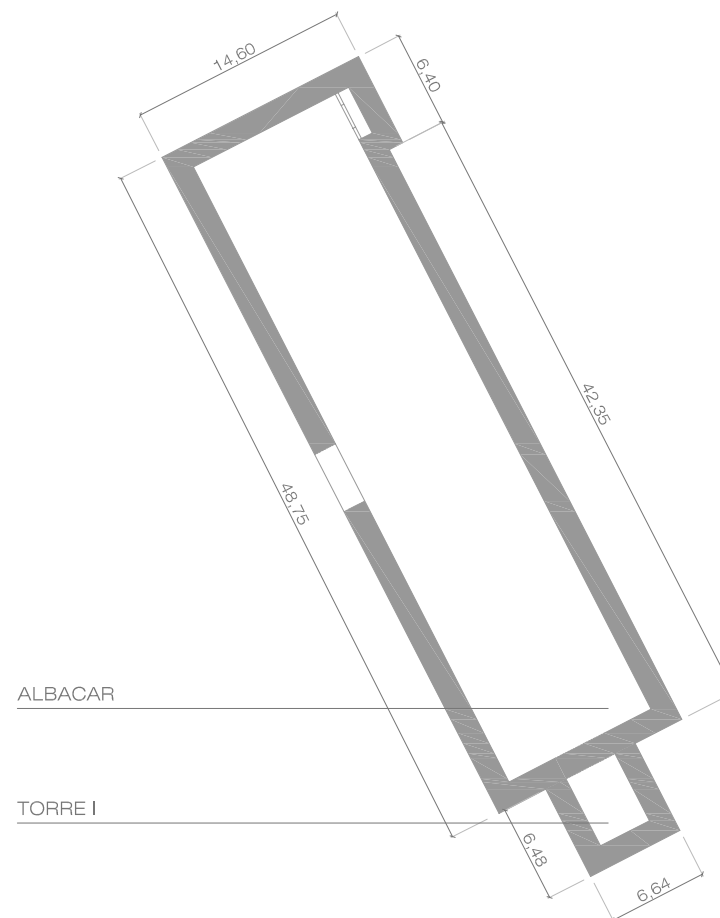
e. 1:3000

SUPERFICIES 712 m<sup>2</sup>

TORRES	1	altura	cajones	h. caja
Torre I	6,64 x 6,48 m	4,42	-	-

MURALLAS	longitud	altura	anchura	cajones	h. caja
Varios lienzos	[14,60-48,75]m	5,16	-	5	[0,75-0,78]cm



## PLANTA CASTILLO DE NAVARRÉS



UNIVERSITAT  
POLITÈCNICA  
DE VALÈNCIA



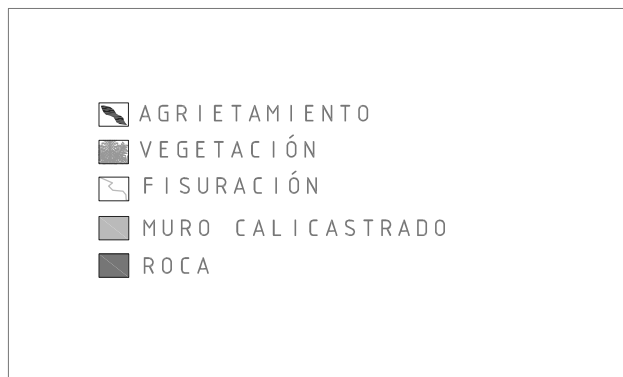
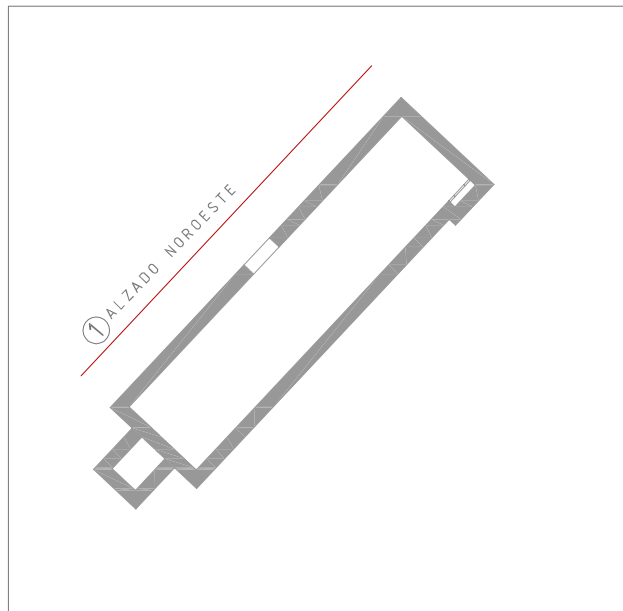
MASTER OFICIAL EN  
CONSERVACIÓN DEL  
PATRIMONIO ARQ.

## MURALLAS Y TORRES DE LOS CASTILLOS DE LA PROVINCIA DE VALENCIA

AUTOR: SIMEÓN COUTO LÓPEZ

DIRECTORES ACADÉMICOS: CONCEPCIÓN LÓPEZ GONZÁLEZ, JORGE GARCÍA VALLDECABRES

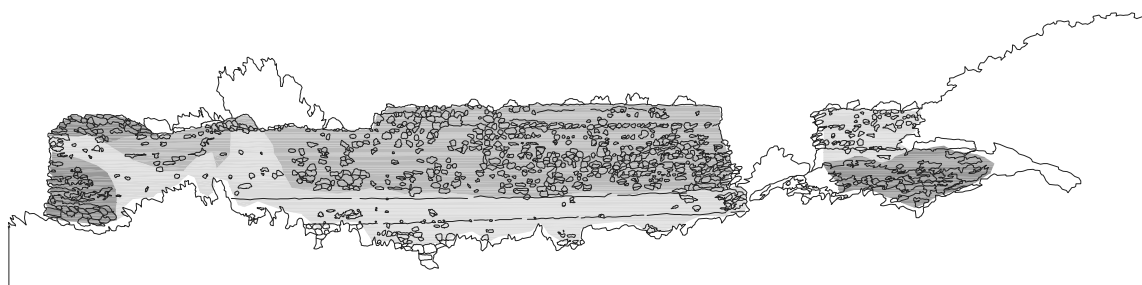
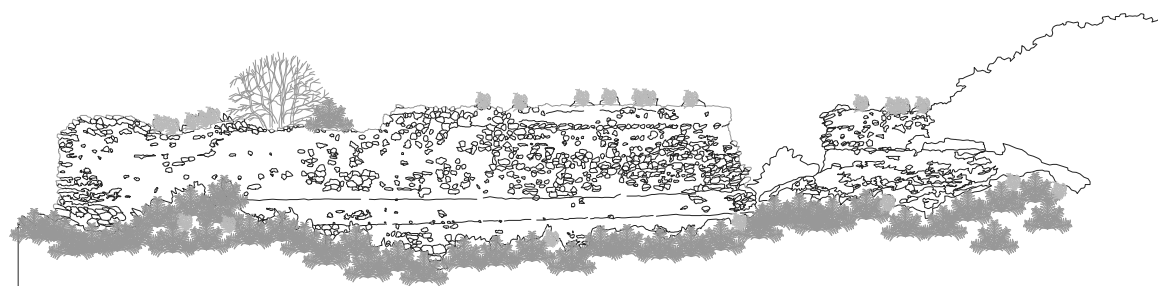
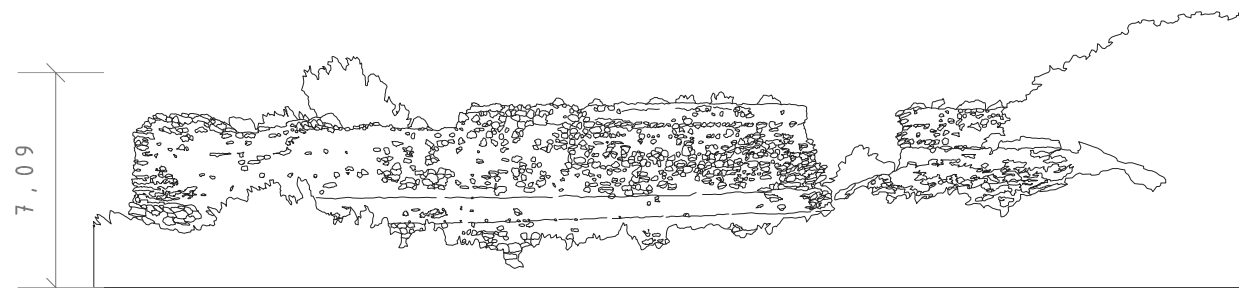
SEPTIEMBRE 2014



COTAS

PATOLOGIAS

MATERIALES



1. ALZADO OESTE

## ALZADOS CASTILLO DE NAVARRÉS



UNIVERSITAT  
POLITÀCNICA  
DE VALÈNCIA



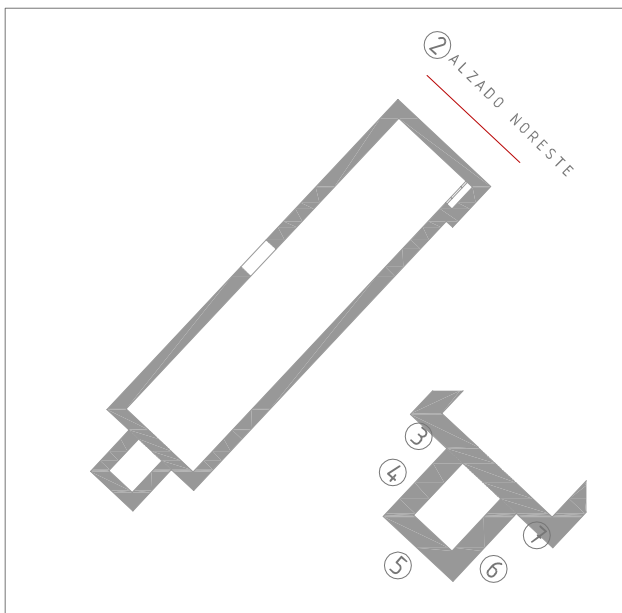
MASTER OFICIAL EN  
CONSERVACIÓN DEL  
PATRIMONIO ARQ.  
CPA

MURALLAS Y TORRES DE LOS CASTILLOS DE LA PROVINCIA DE VALENCIA

AUTOR: SIMEÓN COUTO LÓPEZ

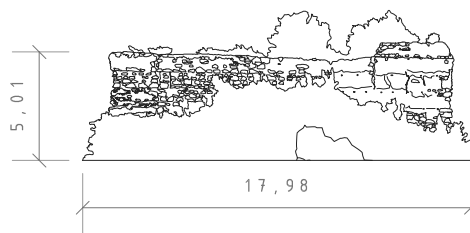
DIRECTORES ACADÉMICOS: CONCEPCIÓN LÓPEZ GONZÁLEZ, JORGE GARCÍA VALLDECABRES

SEPTIEMBRE 2014



- AGRIETAMIENTO
- VEGETACIÓN
- FISURACIÓN
- MURO CALICASTRADO
- ROCA

COTAS



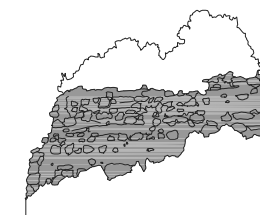

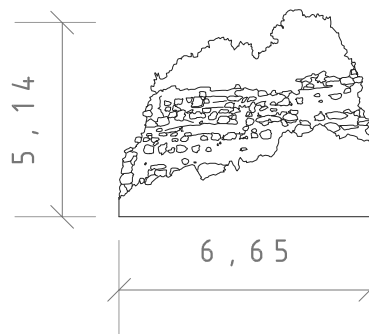
PATOLOGIAS



MATERIALES



2. ALZADO NORESTE



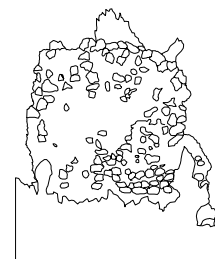
3. ALZADO



4. ALZADO



5. ALZADO



6. ALZADO



7. ALZADO

ALZADOS CASTILLO DE NAVARRÉS



UNIVERSITAT  
POLITÈCNICA  
DE VALÈNCIA



MASTER OFICIAL EN  
CONSERVACIÓN DEL  
PATRIMONIO ARQ.

MURALLAS Y TORRES DE LOS CASTILLOS DE LA PROVINCIA DE VALENCIA

AUTOR: SIMEÓN COUTO LÓPEZ

DIRECTORES ACADÉMICOS: CONCEPCIÓN LÓPEZ GONZÁLEZ, JORGE GARCÍA VALLDECABRES

SEPTIEMBRE 2014





## Castillo de Santa Ana OLIVA

### IDENTIFICACIÓN

Municipio	OLIVA
Comarca	LA SAFOR
Denominación	Castillo de Santa Ana
Otra denominación	

### SITUACIÓN

Localización	Cerro que domina la población		
Coordenadas SIG x	749.588	Coordenadas SIG y	4.311.492
Accesibilidad	Fácil		
Localización histórica	Vía costera sur		
Ruta de acceso	Desde la población se sube directamente por un camino.		

### DESCRIPCIÓN DE LA FORTIFICACIÓN

Tipología	Castillo rocoso
Descripción	Situado en lo alto de la población, su configuración responde a las obras realizadas en la segunda mitad de S. XVI. Conserva una interesante planta rectangular, reforzada por sendos cubos en sus ángulos NO y SE. En este último se conserva una curiosa estancia cubierta con una bóveda anular que descansa sobre pilar central. Contiene aljibe con bóveda de ladrillo.

### PARÁMETROS CONSTRUCTIVOS

Clasificación	Arquitectura Renacentista
Conservación	Ruina progresiva
Construcción	Fabrica ataludada de mampuestos de gran tamaño y huecos enmarcados por potentes piezas de sillería.

### INTERVENCIONES RECIENTES

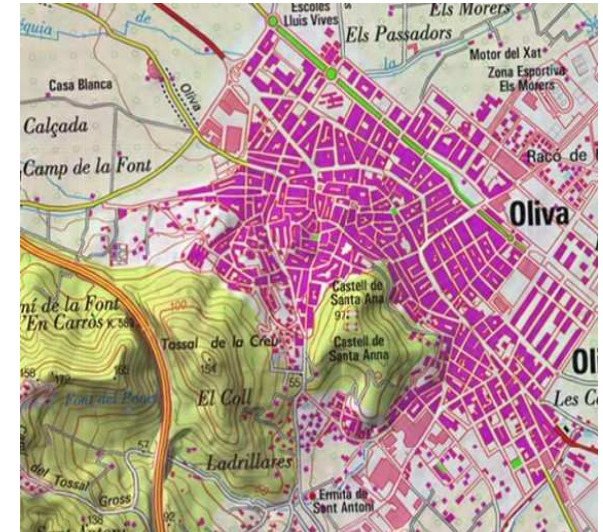
Nº Exp. Generalitat	
Descripción proyecto	

### DATOS JURÍDICOS

Declaración	Declaración genérica	
Nº Anotación Ministerio	R-I-51-0010909	
Fecha anotación Ministerio	24/10/2002	Publicación BOE

### BIBLIOGRAFÍA

Bibliografía







Fotografía extraída de <http://www.cult.gva.es>

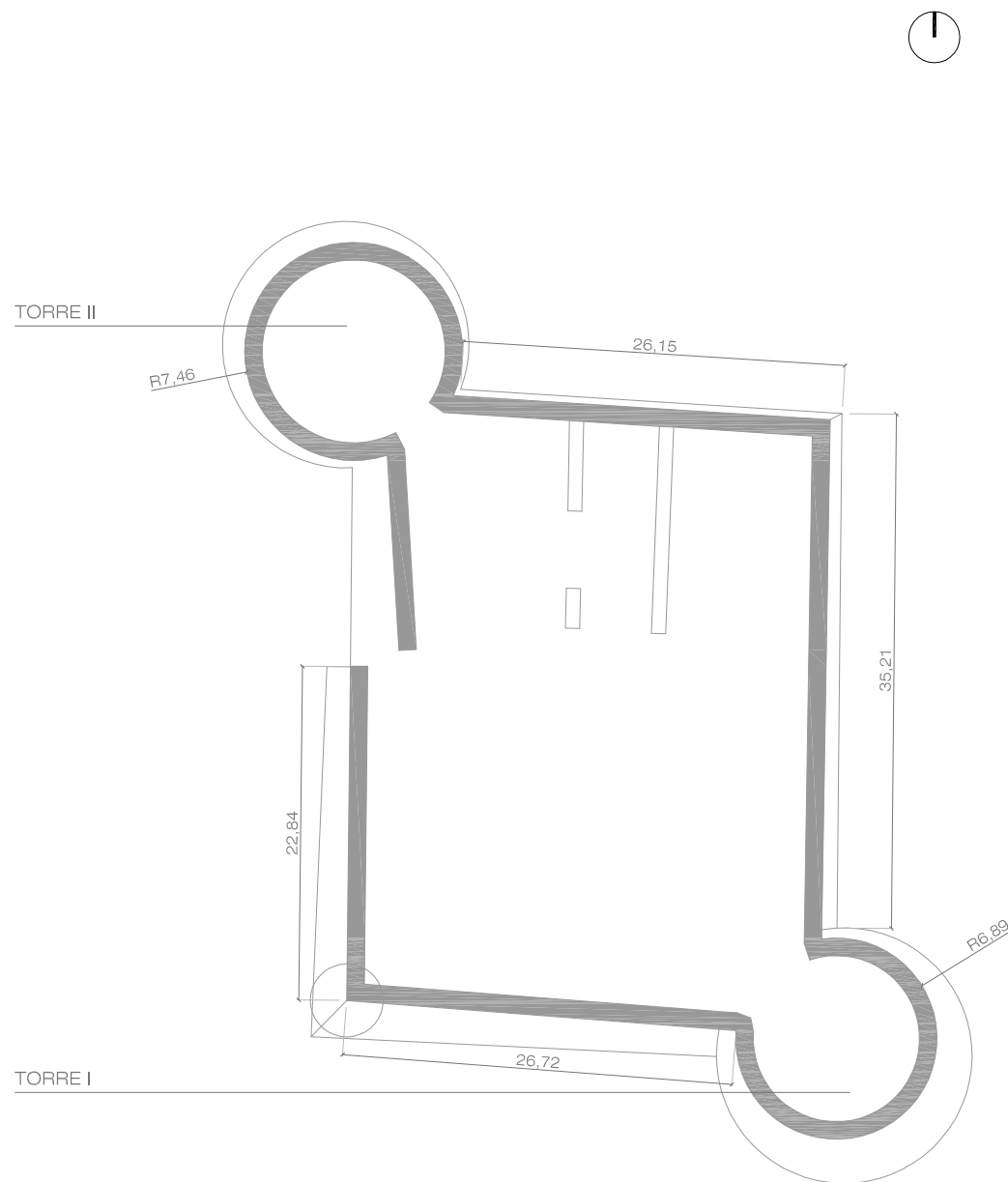


Fotografía extraída de <http://www.cult.gva.es>



Fotografía extraída de <http://www.cult.gva.es>





SUPERFICIES 1.921 m<sup>2</sup>

TORRES	2	altura	cajones	h. caja
circulares	R 6,89 - R 7,46 m	-	-	-

MURALLAS	longitud	altura	anchura	cajones	h. caja
Varios lienzos	[22,84 - 35,21]m	-	-	-	-

PLANTA CASTILLO DE SANTA ANA. OLIVA



UNIVERSITAT  
POLITÈCNICA  
DE VALÈNCIA



MASTER OFICIAL EN  
CONSERVACIÓN DEL  
PATRIMONIO ARQ.

MURALLAS Y TORRES DE LOS CASTILLOS DE LA PROVINCIA DE VALENCIA

AUTOR: SIMEÓN COUTO LÓPEZ

DIRECTORES ACADÉMICOS: CONCEPCIÓN LÓPEZ GONZÁLEZ, JORGE GARCÍA VALLDECABRES

SEPTIEMBRE 2014

# El Castellar OLIVA

## IDENTIFICACIÓN

Municipio	OLIVA
Comarca	LA SAFOR
Denominación	El Castellar

Otra denominación

## SITUACIÓN

Localización

Coordenadas SIG x 751.346      Coordenadas SIG y 4.307.386

Accesibilidad

Localización histórica      Vía costera sur

Ruta de acceso

## DESCRIPCIÓN DE LA FORTIFICACIÓN

Tipología

Descripción

## PARÁMETROS CONSTRUCTIVOS

Clasificación      Arquitectura Islámica - Arquitectura Medieval

Conservación      Ruina progresiva

Construcción

## INTERVENCIONES RECIENTES

Nº Exp. Generalitat

Descripción proyecto

## DATOS JURÍDICOS

Declaración      Declaración genérica

Nº Anotación Ministerio      R-I-51-0010928

Fecha anotación Ministerio      12/11/2002      Publicación BOE      9/11/2006

## BIBLIOGRAFÍA

Bibliografía









Fotografía extraída de <http://www.cult.gva.es>



Fotografía extraída de <http://www.cult.gva.es>



Fotografía extraída de <http://www.cult.gva.es>



## Castillo del Real OLOCAU

### IDENTIFICACIÓN

Municipio	OLOCAU		
Comarca	EL CAMP DE TÚRIA		
Denominación	Castillo del Real		
Otra denominación	Castillo del Real de Vilaragut, Castillo Ali-Maimó		

### SITUACIÓN

Localización	Camino del Castillo		
Coordenadas SIG x	712.238	Coordenadas SIG y	4.399.913
Accesibilidad	Muy difícil		
Localización histórica	Barranco del Carraixet		
Ruta de acceso	Se sale de Olocau por una carretera paralela a la CV-25 a la derecha y a 2,5 km aproximadamente, se continúa por una senda que asciende hasta el castillo.		

### DESCRIPCIÓN DE LA FORTIFICACIÓN

Tipología	Castillo rocoso		
Descripción	Situado en el Parque Natural Sierra de la Calderona en una montaña con cortes verticales imposibles de ascender por el N y E. Es de planta irregular. Comprende dos recintos, en el exterior se encuentra el aljibe y en el interior están las principales dependencias, de planta trapezoidal y con tres niveles. destacando la torre. En su interior existen huellas de la bóveda de cañón.		

### PARÁMETROS CONSTRUCTIVOS

Clasificación	Arquitectura Islámica - Arquitectura Medieval
Conservación	Ruina progresiva
Construcción	Se emplea el tapial con la mampostería de rodano y mortero de cal. En los muros se pueden observar los agujeros de las agujas.

### INTERVENCIONES RECIENTES

Nº Exp. Generalitat	
Descripción proyecto	


### DATOS JURÍDICOS

Declaración	Declaración genérica	
Nº Anotación Ministerio	R-I-51-0010690	
Fecha anotación Ministerio	07/12/2001	Publicación BOE

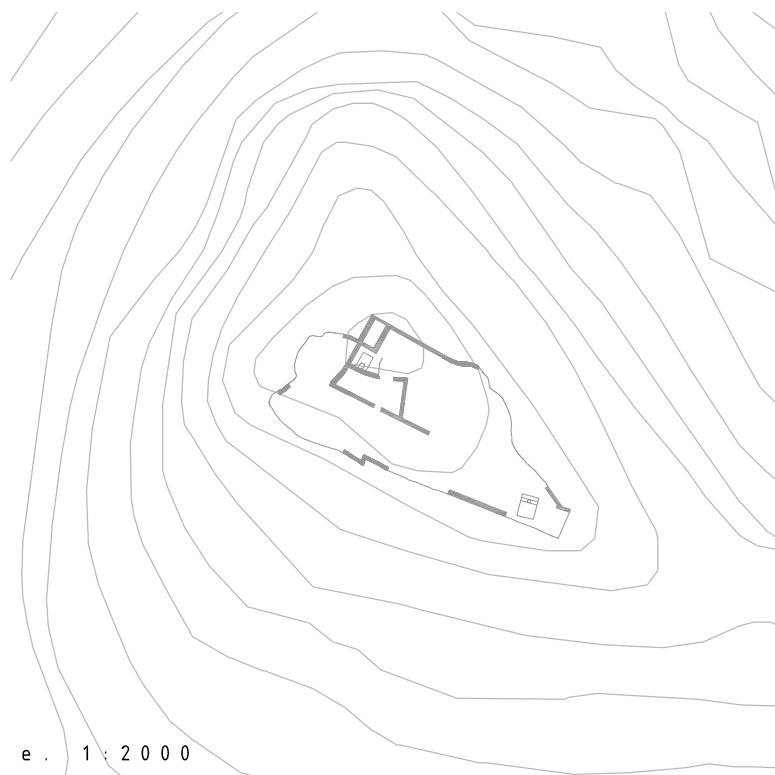
### BIBLIOGRAFÍA

Bibliografía	AUÑÓN VALLEJO, J. PFG, ETSIE, UPV.
--------------	------------------------------------







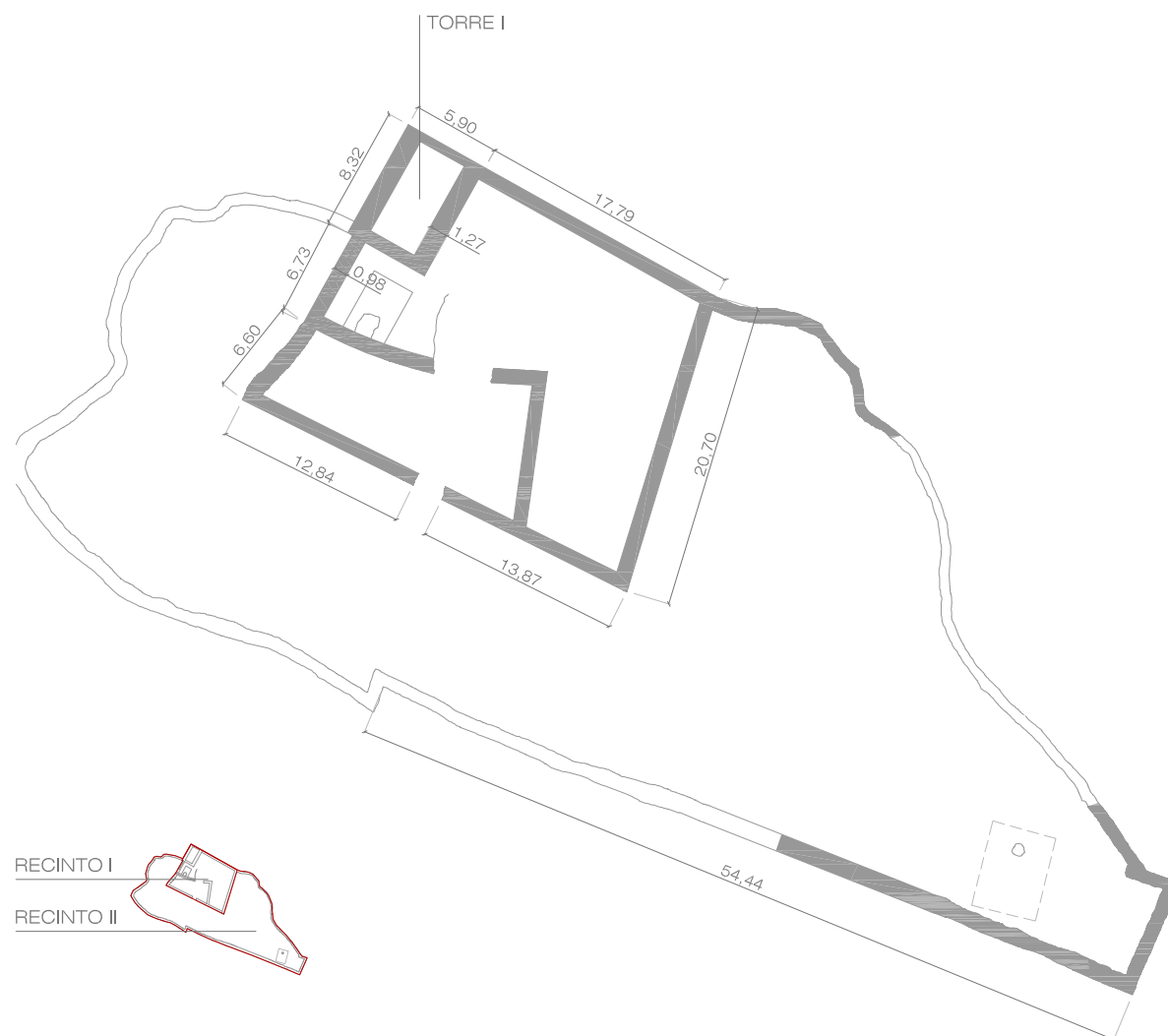


e . 1 : 2 0 0 0

SUPERFICIES	2.160 m <sup>2</sup>
Recinto I:	543 m <sup>2</sup>
Recinto II:	1.617 m <sup>2</sup>

TORRES	1	altura	cajones	h. caja
Torre I	8,32 x 5,90 m	-	-	-

MURALLAS	longitud	altura	anchura	cajones	h. caja
Varios lienzos	[6,60-20,70]m	-	0,98 m	5	[0,75-0,78]cm



RECINTO I

RECINTO II

## PLANTA CASTILLO DEL REAL. OLOCAU



UNIVERSITAT  
POLITÈCNICA  
DE VALÈNCIA



MASTER OFICIAL EN  
CONSERVACIÓN DEL  
PATRIMONIO ARQ.

## MURALLAS Y TORRES DE LOS CASTILLOS DE LA PROVINCIA DE VALENCIA

AUTOR: SIMEÓN COUTO LÓPEZ

DIRECTORES ACADÉMICOS: CONCEPCIÓN LÓPEZ GONZÁLEZ, JORGE GARCÍA VALLDECABRES

SEPTIEMBRE 2014





Fotografía extraída de <http://www.cult.gva.es>



Fotografía extraída de <http://www.cult.gva.es>







## Castillo de Petrés PETRÉS

### IDENTIFICACIÓN

Municipio	PETRÉS		
Comarca	EL CAMP DE MORVEDRE		
Denominación	Castillo de Petrés		
Otra denominación	Casa-Castillo del Barón de Petrés. Puinera		

### SITUACIÓN

Localización	En la entrada de la población		
Coordenadas SIG x	730.895	Coordenadas SIG y	4.396.060
Accesibilidad	Fácil		
Localización histórica	Valle del Palancia		
Ruta de acceso	En la entrada de la población.		

### DESCRIPCIÓN DE LA FORTIFICACIÓN

Tipología	Castillo en llano		
Descripción	Está formado por un palacio gótico de planta cuadrada con patio interior y escalera de piedra en esquina alrededor del cual se encuentran las dependencias. Bajo el patio se encuentra el aljibe abovedado. Este cuerpo está protegido por la antigua torre almenada de planta cuadrada.		

### PARÁMETROS CONSTRUCTIVOS

Clasificación	Arquitectura Islámica - Arquitectura Medieval		
Conservación	Rehabilitación parcial		
Construcción	Está construido en tapial con refuerzo de sillares, La torre es de mampostería con contrafuertes para estabilizar los muros.		

### INTERVENCIONES RECIENTES

Nº Exp. Generalitat			
Descripción proyecto			

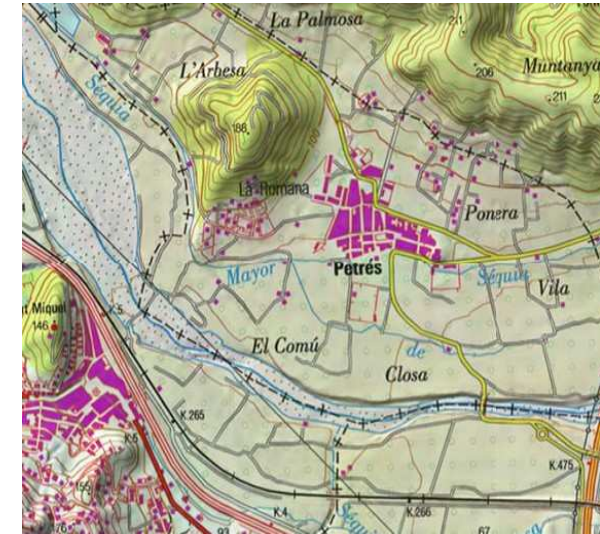
### DATOS JURÍDICOS

Declaración	Declaración genérica		
Nº Anotación Ministerio	R-I-51-0010628		
Fecha anotación Ministerio	09/05/2001	Publicación BOE	

### BIBLIOGRAFÍA

Bibliografía	LANDETE. GINER. PFG, ETSIE, UPV. VVAA. "Catálogo monumental de la provincia de Valencia". Ed. Caja de A de V. 1986.		
--------------	---	--	--









e. 1 : 6 0 0 0

SUPERFICIES	1.048 m <sup>2</sup>
Recinto I:	413 m <sup>2</sup>
Recinto II:	635 m <sup>2</sup>

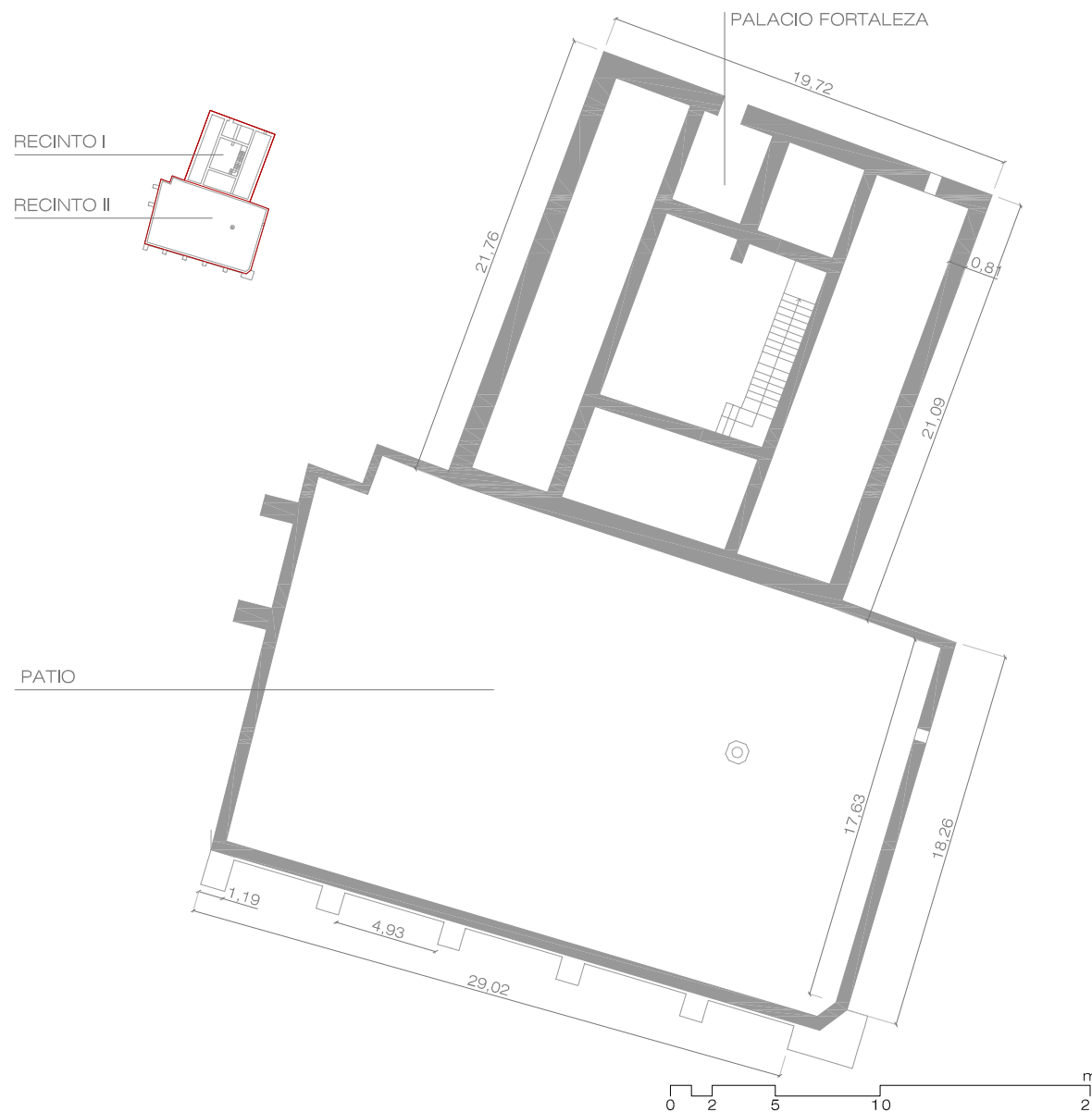
TORRES	1	altura	cajones	h. caja
Torre palacio	21,76 x 19,72 m	-	-	-

MURALLAS	longitud	altura	anchura	cajones	h. caja
Varios lienzos	[18,26 - 29,02]m	-	-	-	-

RECINTO I

RECINTO II

PATIO



## PLANTA CASTILLO DE PUINERA. PETRÉS



UNIVERSITAT  
POLITÈCNICA  
DE VALÈNCIA



MASTER OFICIAL EN  
CONSERVACIÓN DEL  
PATRIMONIO ARQ.  
CPA

## MURALLAS Y TORRES DE LOS CASTILLOS DE LA PROVINCIA DE VALENCIA

AUTOR: SIMEÓN COUTO LÓPEZ

DIRECTORES ACADÉMICOS: CONCEPCIÓN LÓPEZ GONZÁLEZ, JORGE GARCÍA VALLDECABRES

SEPTIEMBRE 2014





Fotografía extraída de <http://www.cult.gva.es>



Fotografía extraída de <http://www.cult.gva.es>



Fotografía extraída de <http://www.cult.gva.es>







# Castillo de Quesa

## QUESA

### IDENTIFICACIÓN

Municipio	QUESA		
Comarca	LA CANAL DE NAVARRÉS		
Denominación	Castillo de Quesa		
Otra denominación			

### SITUACIÓN

Localización	Cerro denominado "Cerro del castillo" al norte dominando la población		
Coordenadas SIG x	695.467	Coordenadas SIG y	4.332.686
Accesibilidad	Fácil		
Localización histórica	Valle de Bolbaite		
Ruta de acceso	Desde la Erminta de la Santa Cruz se accede mediante una senda.		

### DESCRIPCIÓN DE LA FORTIFICACIÓN

Tipología			
Descripción	Situado en el cerro que domina la población es de origen islámico; control del río Escalona y valle hacia el Xúquer. De muy reducidas dimensiones, quedó abandonado en los primeros tiempos de la Reconquista cristiana. Se aprecian restos de lienzos de muralla, los basamentos de un torreón y los restos de un aljibe.		

### PARÁMETROS CONSTRUCTIVOS

Clasificación	Arquitectura Medieval
Conservación	Ruina progresiva
Construcción	Base de mampostería. Muros de tapial.

### INTERVENCIONES RECIENTES

Nº Exp. Generalitat	
Descripción proyecto	

### DATOS JURÍDICOS

Declaración	Declaración genérica	
Nº Anotación Ministerio	R-I-51-0010806	
Fecha anotación Ministerio	17/06/2002	Publicación BOE

### BIBLIOGRAFÍA

Bibliografía	
--------------	--









Fotografía extraída de <http://www.cult.gva.es>



Fotografía extraída de <http://www.cult.gva.es>



Fotografía extraída de <http://www.cult.gva.es>





## Castillo y Murallas de Requena REQUENA

### IDENTIFICACIÓN

Municipio	REQUENA
Comarca	LA PLANA DE UTIEL-REQUENA
Denominación	Castillo y Murallas de Requena
Otra denominación	Alcazaba

### SITUACIÓN

Localización	En la Población		
Coordenadas SIG x	663.394	Coordenadas SIG y	4.372.601
Accesibilidad	Fácil		
Localización histórica	Valle del Magro		
Ruta de acceso	En la población.		

### DESCRIPCIÓN DE LA FORTIFICACIÓN

Tipología	
Descripción	Se denomina Castillo de Requena a la parte norte del recinto amurallado de la La Vila, que constituía la primitiva alcazaba, anterior al S. XI. Su elemento fundamental lo constituye la torre mayor, ya del S.XV, de planta rectangular construida con sillería con una curiosa puerta en esviaje con arco adovelado de medio punto. Puede verse el patio de Armas pero gran parte de la muralla está oculta entre el caserío.

### PARÁMETROS CONSTRUCTIVOS

Clasificación	
Conservación	Rehabilitado
Construcción	Los muros son de tapia de tierra y de gran espesor, estando reforzados en algunos puntos con fábrica de ladrillo o de sillería.

### INTERVENCIONES RECIENTES

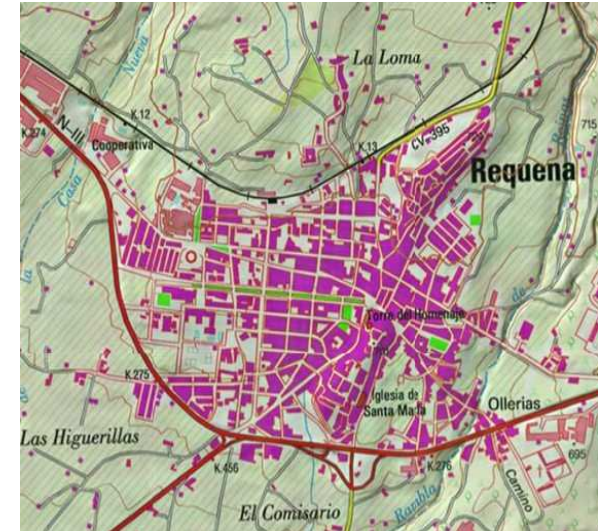
Nº Exp. Generalitat	
Descripción proyecto	

### DATOS JURÍDICOS

Declaración	Declaración genérica	
Nº Anotación Ministerio	R-I-51-0012146	
Fecha anotación Ministerio	21/07/2008	Publicación BOE

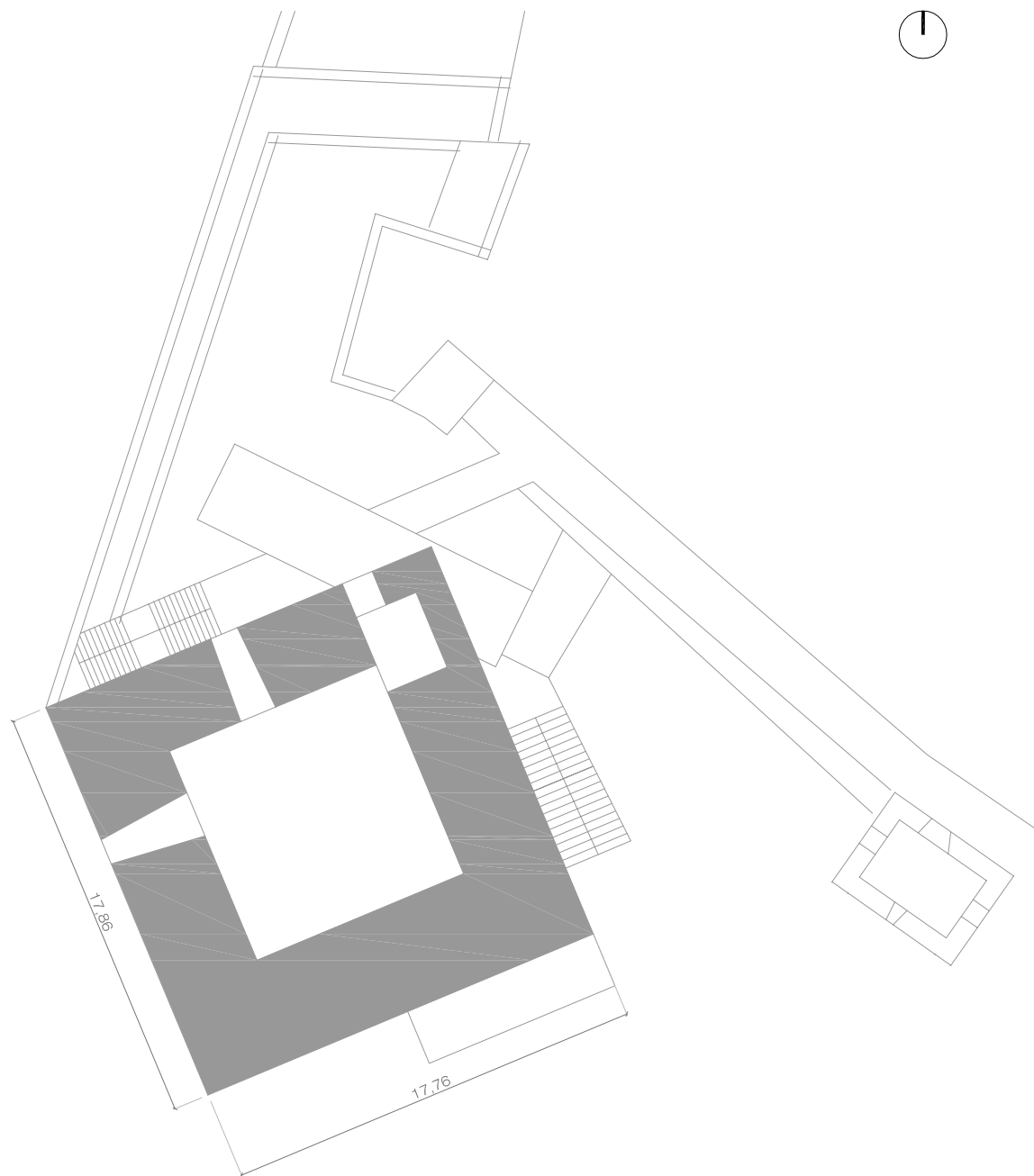
### BIBLIOGRAFÍA

Bibliografía	SALVAT J. LABASTIDA E. "Diez años de arquitectura GVA. 2000-2010". Ed. Generalitat Valenciana 2010
--------------	--









## PLANTA CASTILLO DE REQUENA



UNIVERSITAT  
POLITÀCNICA  
DE VALÈNCIA



MASTER OFICIAL EN  
CONSERVACION DEL  
PATRIMONIO ARQ.

MURALLAS Y TORRES DE LOS CASTILLOS DE LA PROVINCIA DE VALENCIA

AUTOR: SIMEÓN COUTO LÓPEZ

DIRECTORES ACADÉMICOS: CONCEPCIÓN LÓPEZ GONZÁLEZ, JORGE GARCÍA VALLDECABRES

SEPTIEMBRE 2014



Fotografía extraída de <http://www.cult.gva.es>




Fotografía extraída de <http://www.cult.gva.es>



Fotografía extraída de <http://www.cult.gva.es>







Callejón del Paniagua





# Castillo de Sardineros

## REQUENA

### IDENTIFICACIÓN

Municipio	REQUENA
Comarca	LA PLANA DE UTIEL-REQUENA
Denominación	Castillo de Sardineros
Otra denominación	

### SITUACIÓN

Localización	Cerro junto a la aldea de los Sardineros		
Coordenadas SIG x	650.851	Coordenadas SIG y	4.359.891
Accesibilidad	Difícil		
Localización histórica			
Ruta de acceso	Se accede desde la población de los Sardineros por una senda.		

### DESCRIPCIÓN DE LA FORTIFICACIÓN

Tipología	Castillo rocoso
Descripción	

### PARÁMETROS CONSTRUCTIVOS

Clasificación	
Conservación	
Construcción	

### INTERVENCIONES RECIENTES

Nº Exp. Generalitat	
Descripción proyecto	

### DATOS JURÍDICOS

Declaración	Declaración genérica
Nº Anotación Ministerio	No inscrito
Fecha anotación Ministerio	Publicación BOE

### BIBLIOGRAFÍA

Bibliografía	
--------------	--





## Castillo de Borró RÓTOVA

### IDENTIFICACIÓN

Municipio	RÓTOVA
Comarca	LA SAFOR
Denominación	Castillo de Borró
Otra denominación	

### SITUACIÓN

Localización	Peña del Borró al noroeste de la población flanqueado por los barrancos de Blanc y Atanassi		
Coordenadas SIG x	736.306	Coordenadas SIG y	4.313.284
Accesibilidad	El último tramo a pie es empinado y de difícil acceso.		
Localización histórica			

Ruta de acceso	Saliendo en coche de Rotova por la calle S. Vicente siguiendo el río Vernisa. Se continúa a pie por una senda del barranco Atanassi que por una bifurcación a la derecha lleva a los pies del castillo.		
----------------	---	--	--

### DESCRIPCIÓN DE LA FORTIFICACIÓN

Tipología	Castillo rocoso		
Descripción	Su ubicación conforma un paisaje singular sobre una peña de 240 metros de altitud, ocupando una superficie cercana a los cuatro mil m cuadrados sobre la que destaca una de las torres que se conservan de la antigua fortificación musulmana. Acceso por el lado oriental, protegido por una torre de sección cuadrada construida con la técnica del tapial. Conserva aljibe en el interior del recinto.		

### PARÁMETROS CONSTRUCTIVOS

Clasificación	Arquitectura Islámica
Conservación	Ruina progresiva
Construcción	Alternan las fabricas de mampostería y de tapial, este último adoptando diversos espesores. La muralla adquiere un espesor cercano al metro.

### INTERVENCIONES RECIENTES

Nº Exp. Generalitat

Descripción proyecto

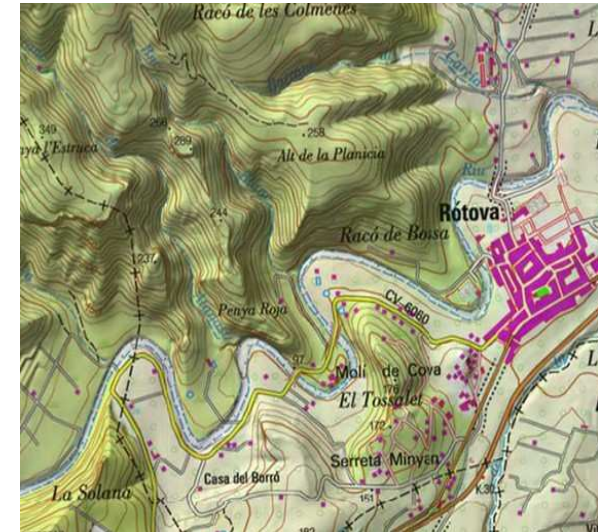
### DATOS JURÍDICOS

Declaración	Declaración genérica	
Nº Anotación Ministerio	R-I-51-0010922	
Fecha anotación Ministerio	05/11/2002	Publicación BOE

### BIBLIOGRAFÍA

Bibliografía







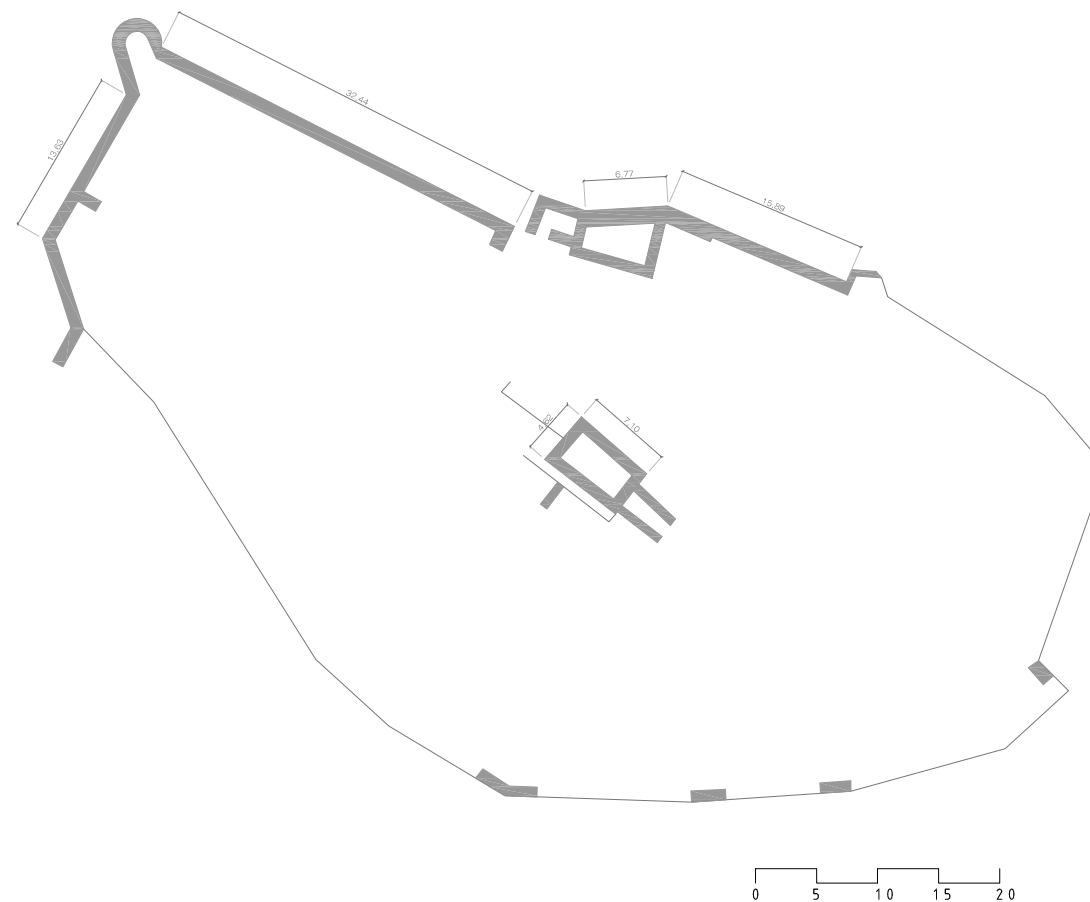
Fotografía extraída de <http://www.cult.gva.es>



Fotografía extraída de <http://www.cult.gva.es>



Fotografía extraída de <http://www.cult.gva.es>



PLANTA CASTILLO DE BORRÓ. RÓTOVA



UNIVERSITAT  
POLITÀCNICA  
DE VALÈNCIA



MASTER OFICIAL EN  
CONSERVACION DEL  
PATRIMONIO ARQ.

MURALLAS Y TORRES DE LOS CASTILLOS DE LA PROVINCIA DE VALENCIA

AUTOR: SIMEÓN COUTO LÓPEZ

DIRECTORES ACADÉMICOS: CONCEPCIÓN LÓPEZ GONZÁLEZ, JORGE GARCÍA VALLDECABRES

SEPTIEMBRE 2014



# Alquería Fortificada del Agua SAGUNT

## IDENTIFICACIÓN

Municipio	SAGUNT		
Comarca	EL CAMP DE MORVEDRE		
Denominación	Alquería Fortificada del Agua Fresca		
Otra denominación	Torre sonámbula		

## SITUACIÓN

Localización	Junto a la N-340 a la altura del Km 26 en la Montanyeta de l'aigua		
Coordenadas SIG x	734.365	Coordenadas SIG y	4.396.656
Accesibilidad	Fácil		
Localización histórica			
Ruta de acceso	Desde la parte norte de la población se cruza el río y al pie de la montaña se encuentra la alquería.		

## DESCRIPCIÓN DE LA FORTIFICACIÓN

Tipología	Alquería fortificada		
Descripción			

## PARÁMETROS CONSTRUCTIVOS

Clasificación	
Conservación	
Construcción	

## INTERVENCIONES RECIENTES

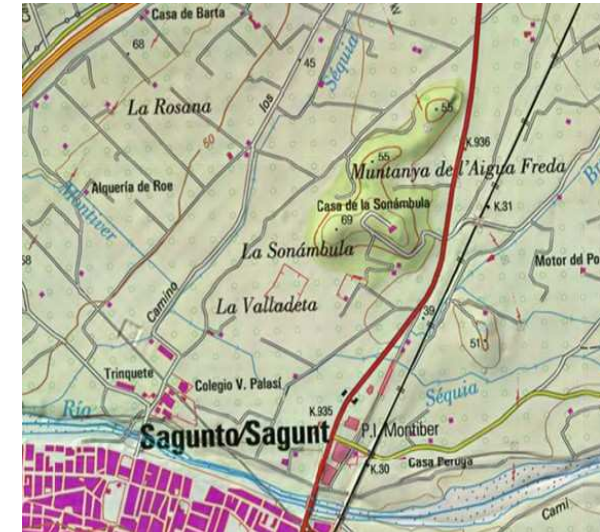
Nº Exp. Generalitat	
Descripción proyecto	

## DATOS JURÍDICOS

Declaración	Declaración genérica	
Nº Anotación Ministerio	R-1-51-0010936	
Fecha anotación Ministerio	04/12/2002	Publicación BOE

## BIBLIOGRAFÍA

Bibliografía	
--------------	--









Fotografía extraída de <http://www.cult.gva.es>



Fotografía extraída de <http://www.cult.gva.es>



Fotografía extraída de <http://www.cult.gva.es>



## Castillo de Sagunto SAGUNT

### IDENTIFICACIÓN

Municipio	SAGUNT		
Comarca	EL CAMP DE MORVEDRE		
Denominación	Castillo de Sagunto		
Otra denominación			

### SITUACIÓN

Localización	Cerro en lo alto de la población		
Coordenadas SIG x	733.391	Coordenadas SIG y	4.395.360
Accesibilidad	Fácil		
Localización histórica	Vía costera norte		
Ruta de acceso	Acceso directo desde la población.		

### DESCRIPCIÓN DE LA FORTIFICACIÓN

Tipología	Castillo rocoso		
Descripción	Ocupa toda la cima de un cerro estratégico; control de la costa y ruta desde Valencia hacia Aragón. Dividido en siete recintos o plazas: de Almenara, de Armas, Albacara, la Ciudadela, Dos de Mayo, de San Fernando y de Estudiantes. Vestigios desde los iberos; cisternas, templos y foro romanos; puerta árabe, torres y murallas medievales, con saeteras y adarves.		

### PARÁMETROS CONSTRUCTIVOS

Clasificación	Arquitectura Medieval
Conservación	Ruina progresiva
Construcción	Superposición de estilos y técnicas desde los iberos hasta el s. XIX; muros ciclópeos, de tapial y de mampostería.

### INTERVENCIONES RECIENTES

Nº Exp. Generalitat	25300-8, 26377-30, 25365-2, 27669-8, 27722-7, 2787
Descripción proyecto	Vallado; consolidación murallas; adecuación recinto pa

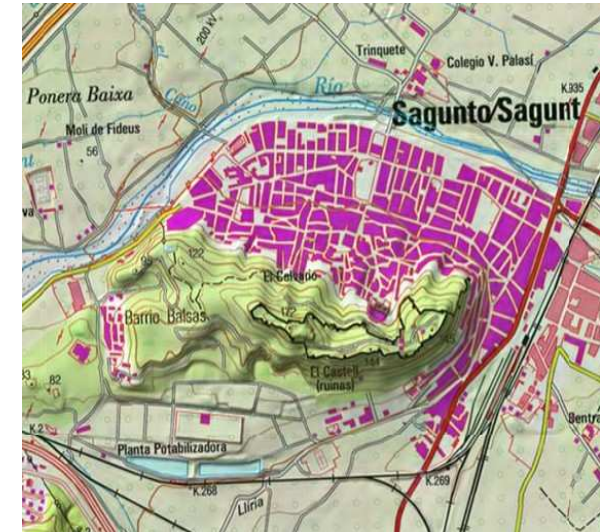
### DATOS JURÍDICOS

Declaración	Declaración singular		
Nº Anotación Ministerio	R-I-51-0000972		
Fecha anotación Ministerio	Publicación BOE	04-jun-31	

### BIBLIOGRAFÍA

Bibliografía	VVAA. "Catálogo monumental de la provincia de Valencia". Ed. Caja de A de V. 1986.
--------------	--









Fotografía extraída de <http://www.cult.gva.es>



Fotografía extraída de <http://www.cult.gva.es>



Fotografía extraída de <http://www.cult.gva.es>



## PLANTA CASTILLO DE SAGUNT



UNIVERSITAT  
POLITÈCNICA  
DE VALÈNCIA



MASTER OFICIAL EN  
CONSERVACIÓN DEL  
PATRIMONIO ARQ.  
CPA

MURALLAS Y TORRES DE LOS CASTILLOS DE LA PROVINCIA DE VALENCIA

AUTOR: SIMEÓN COUTO LÓPEZ

DIRECTORES ACADÉMICOS: CONCEPCIÓN LÓPEZ GONZÁLEZ, JORGE GARCÍA VALLDECABRES

SEPTIEMBRE 2014



# Castillo de Cárcel SAGUNT

## IDENTIFICACIÓN

Municipio	SAGUNT
Comarca	EL CAMP DE MORVEDRE
Denominación	Castillo de Cárcel
Otra denominación	

## SITUACIÓN

Localización	Elevación, muy próxima al río Palancia		
Coordenadas SIG x	728.684	Coordenadas SIG y	4.403.385
Accesibilidad	Muy difícil		
Localización histórica	Valle del Palancia		
Ruta de acceso	Saliendo de Quart de les Valls por la CV-320. A 3 km desviación a la izquierda por el camino de Alfara de Algimia a los Valles. A 2 km desviación a la derecha por camino sin asfaltar. Subida a pie sin senda.		

## DESCRIPCIÓN DE LA FORTIFICACIÓN

Tipología	Castillo en llano
Descripción	Se distinguen dos líneas de defensa y una torre cuadrada en el interior. De la primera quedan restos de un lienzo al NE y pequeños tramos derruidos al N. La segunda tiene un tramo recto paralelo al primero y el resto se adapta al terreno con forma casi circular. La torre sobresale una altura de 1'80 m., pero el gran grosor de los muros hace suponer que tuvo una gran altura.

## PARÁMETROS CONSTRUCTIVOS

Clasificación	
Conservación	Ruina progresiva
Construcción	Murallas de tapial de mampuestos con berdegadas de lajas y tramos rematados en espiga. Torre de tapial. Altura de agujas: 0'8 m.

## INTERVENCIONES RECIENTES

Nº Exp. Generalitat

Descripción proyecto

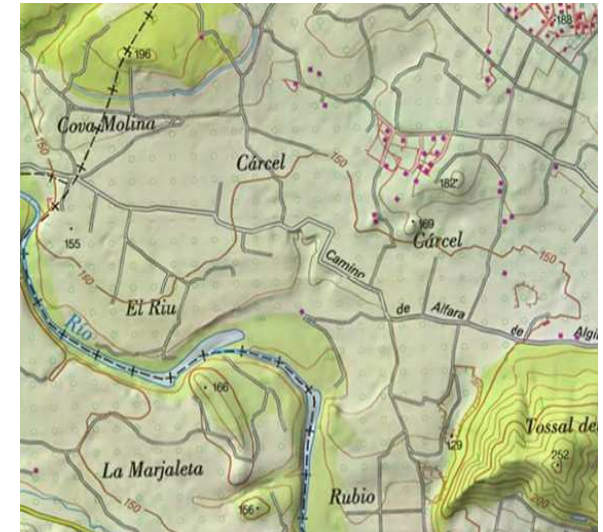
## DATOS JURÍDICOS

Declaración	Declaración genérica	
Nº Anotación Ministerio	70	
Fecha anotación Ministerio	08/02/2010	Publicación BOE

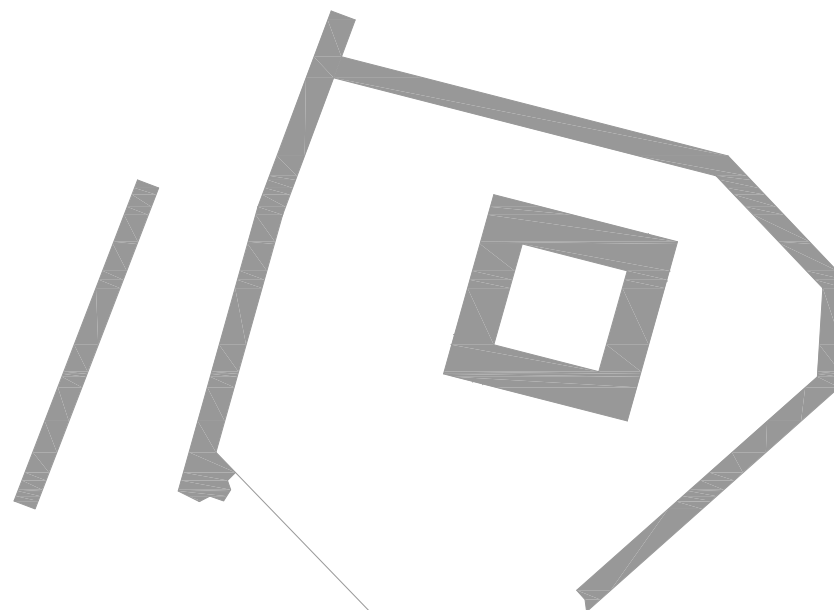
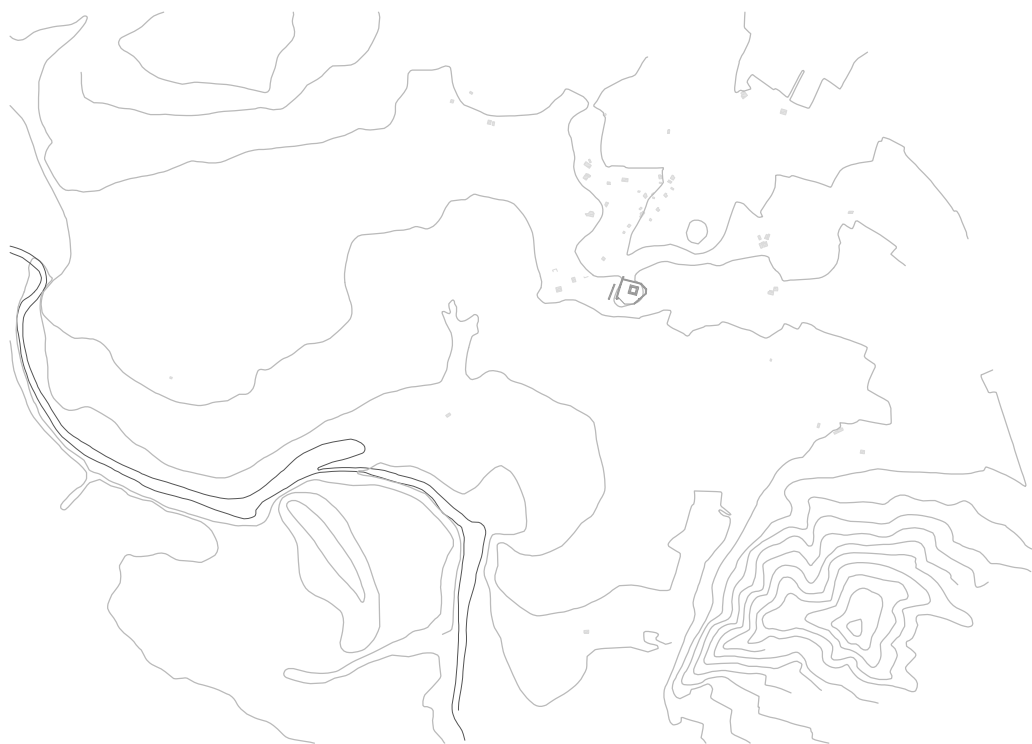
## BIBLIOGRAFÍA

Bibliografía









PLANTA CASTILLO DE CÁRCEL. SAGUNT



UNIVERSITAT  
POLITÈCNICA  
DE VALÈNCIA



MASTER OFICIAL EN  
CONSERVACIÓN DEL  
PATRIMONIO ARQ.  
CPA

MURALLAS Y TORRES DE LOS CASTILLOS DE LA PROVINCIA DE VALENCIA

AUTOR: SIMEÓN COUTO LÓPEZ

DIRECTORES ACADÉMICOS: CONCEPCIÓN LÓPEZ GONZÁLEZ, JORGE GARCÍA VALLDECABRES

SEPTIEMBRE 2014





Fotografía extraída de <http://www.cult.gva.es>



Fotografía extraída de <http://www.cult.gva.es>





# Castillo de Segart

## SEGART

### IDENTIFICACIÓN

Municipio	SEGART
Comarca	EL CAMP DE MORVEDRE
Denominación	Castillo de Segart
Otra denominación	

### SITUACIÓN

Localización	Cerro en lo alto de la población		
Coordenadas SIG x	725.323	Coordenadas SIG y	4.395.952
Accesibilidad	Difícil		
Localización histórica	Valle del Palancia		
Ruta de acceso	Subida a pie por senda desde la población.		

### DESCRIPCIÓN DE LA FORTIFICACIÓN

Tipología	Castillo rocoso
Descripción	Se sitúa sobre un cerro que domina la población. La forma de la planta se adapta al terreno. Se conservan los restos de dos torres de planta cuadrada. Estaban unidas por lienzos de murallas de los que sólo se conserva el basamento. En la parte más alta se sitúa el aljibe y los restos de dependencias anejas.

### PARÁMETROS CONSTRUCTIVOS

Clasificación	Arquitectura Medieval
Conservación	Ruina progresiva
Construcción	Las torres están construidas en tapial de barro y los lienzos en tapial de mampuesto.

### INTERVENCIONES RECIENTES

Nº Exp. Generalitat	
Descripción proyecto	

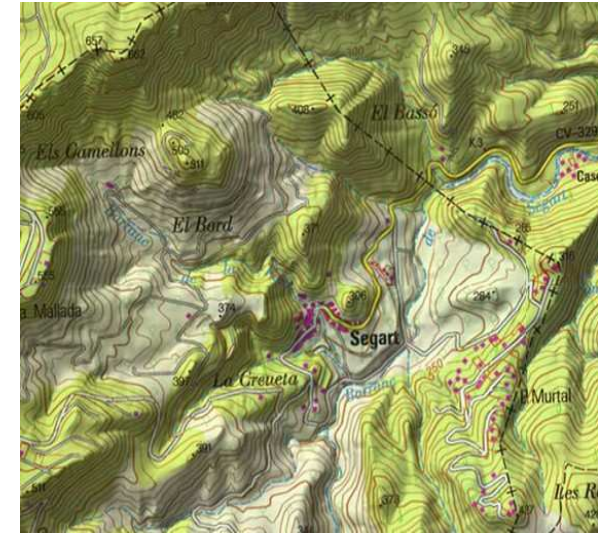
### DATOS JURÍDICOS

Declaración	Declaración genérica	
Nº Anotación Ministerio	R-I-51-0010679	
Fecha anotación Ministerio	27/08/2001	Publicación BOE

### BIBLIOGRAFÍA

Bibliografía	SALT VILLENA, H. PFG, ETSIE, UPV.
--------------	-----------------------------------









Fotografía extraída de <http://www.cult.gva.es>



Fotografía extraída de <http://www.cult.gva.es>





## Castillo de Serra SERRA

### IDENTIFICACIÓN

Municipio	SERRA
Comarca	EL CAMP DE TÚRIA
Denominación	Castillo de Serra
Otra denominación	Castillo del Alto del Pino

### SITUACIÓN

Localización	Cerro al este de la población		
Coordenadas SIG x	720.259	Coordenadas SIG y	4.396.047
Accesibilidad	Difícil		
Localización histórica	Vía Teruel-Valencia por el interior		
Ruta de acceso			

### DESCRIPCIÓN DE LA FORTIFICACIÓN

Tipología	Castillo rocoso
Descripción	Es de origen islámico. Situado en lugar estratégico como lo demuestra la construcción de torres vigías en sus proximidades .De planta irregular. Se conserva una torre de planta cuadrada en noreste, dos paños de muralla almenada, una segunda torre en el noroeste más pequeña y un aljibe, así como fragmentos del arranque de diversos muros.

### PARÁMETROS CONSTRUCTIVOS

Clasificación	Arquitectura Islámica - Arquitectura Medieval
Conservación	Rehabilitación parcial
Construcción	Las torres vigías como el castillo fabricado con mampuestos, ripios y argamasa, con refuerzos en esquina mediante mampuestos de mayor tamaño.

### INTERVENCIONES RECIENTES

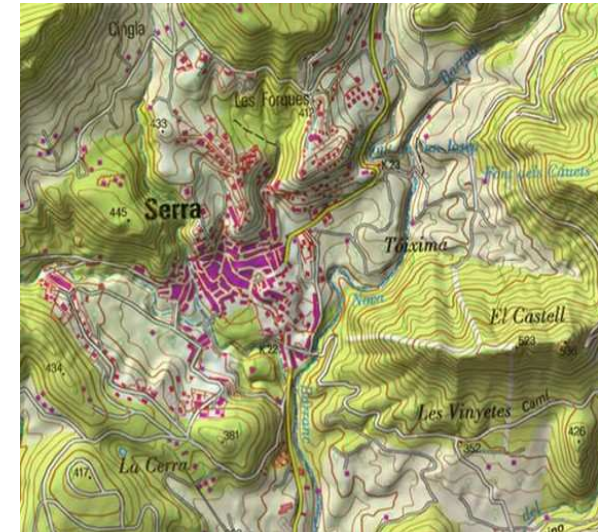
Nº Exp. Generalitat	
Descripción proyecto	

### DATOS JURÍDICOS

Declaración	Declaración genérica	
Nº Anotación Ministerio	R-I-51-0010767	
Fecha anotación Ministerio	24/04/2002	Publicación BOE

### BIBLIOGRAFÍA

Bibliografía	Genovard Carpio, Alberto. "Castillo del alto del pino Serra".
--------------	---







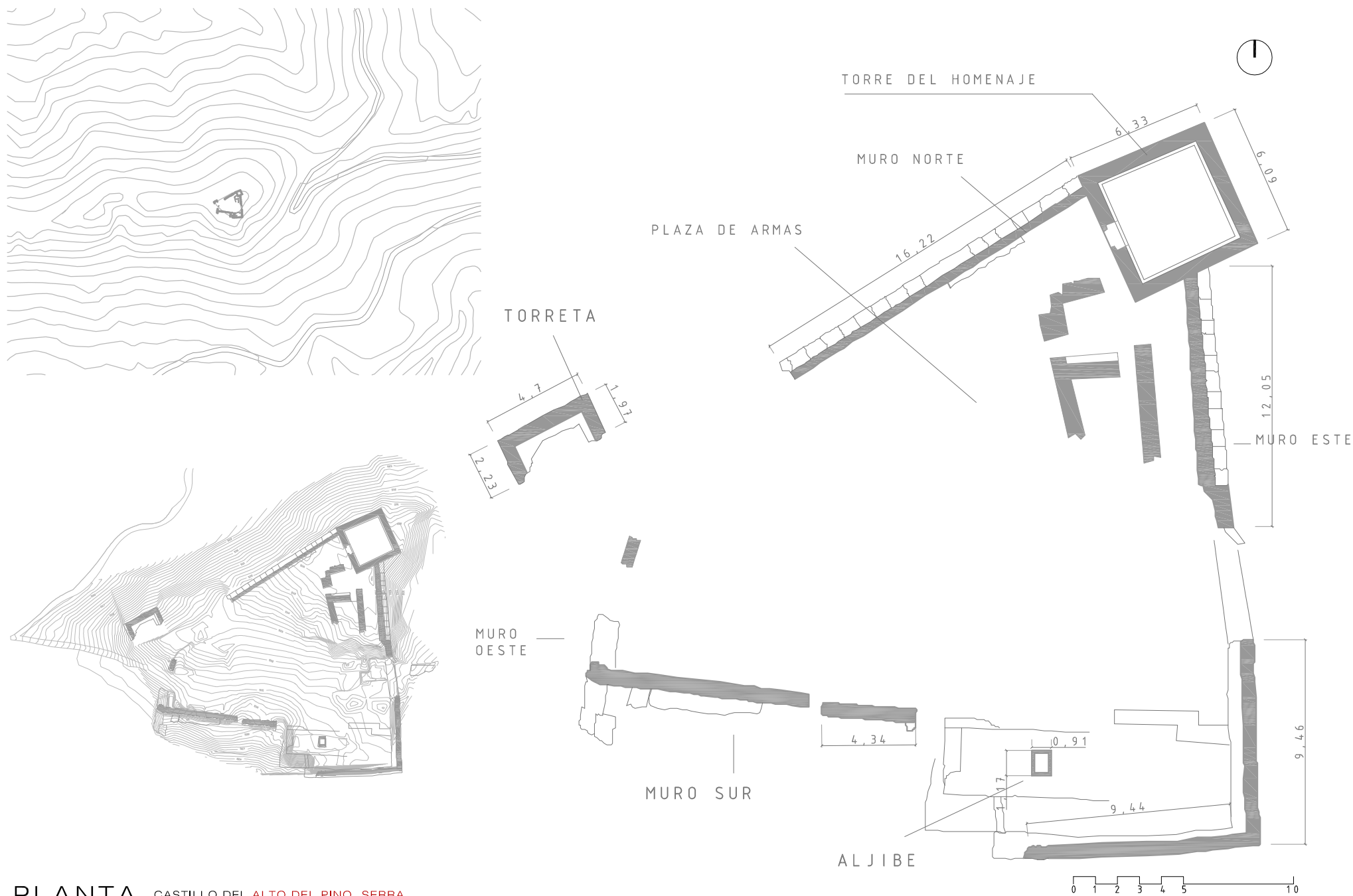
Fotografía extraída de <http://www.cult.gva.es>



Fotografía extraída de <http://www.cult.gva.es>

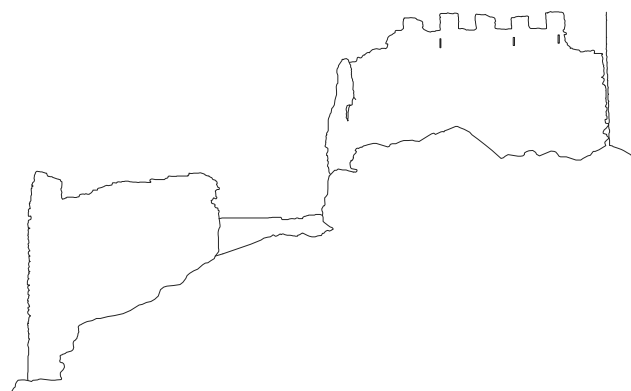
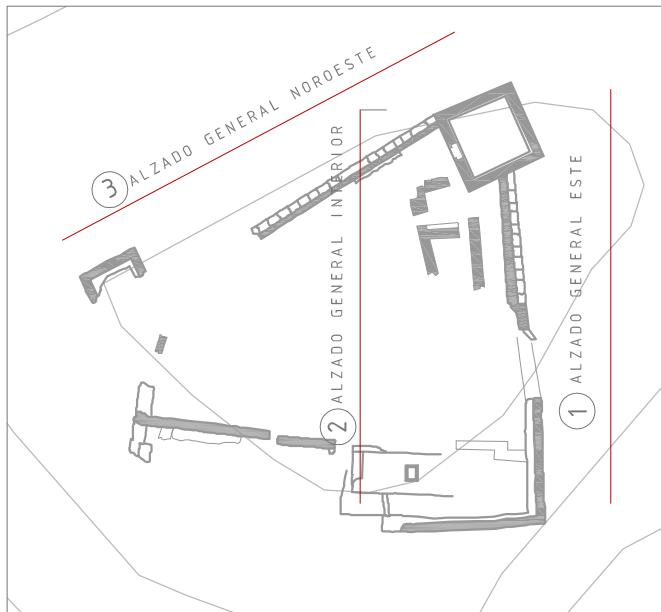







PLANTA CASTILLO DEL ALTO DEL PINO. SERRA

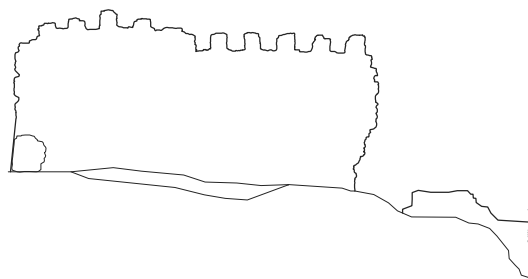




1. ALZADO GENERAL ESTE



2. ALZADO GENERAL INTERIOR



3. ALZADO GENERAL NOROESTE

CASTILLO DEL ALTO DEL PINO. SERRA

ALZADOS CASTILLO DEL ALTO DEL PINO. SERRA

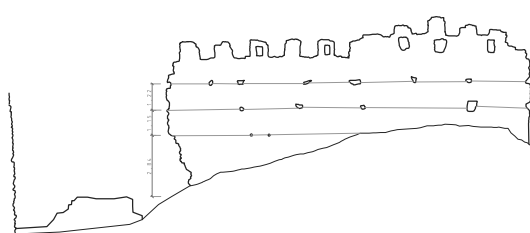
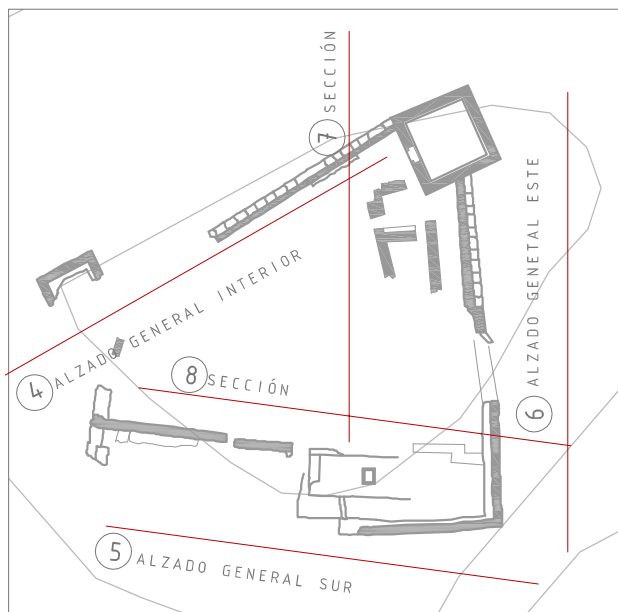


UNIVERSITAT POLITÈCNICA DE VALÈNCIA

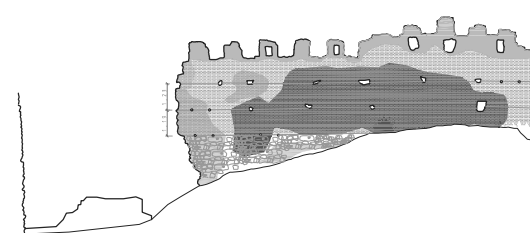


MURALLAS Y TORRES DE LOS CASTILLOS DE LA PROVINCIA DE VALENCIA

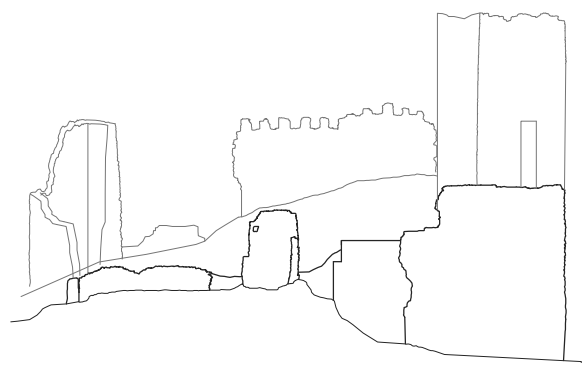
AUTOR: SIMEÓN COUTO LÓPEZ DIRECTORES ACADÉMICOS: CONCEPCIÓN LÓPEZ GONZÁLEZ, JORGE GARCÍA VALLDECABRES SEPTIEMBRE 2014



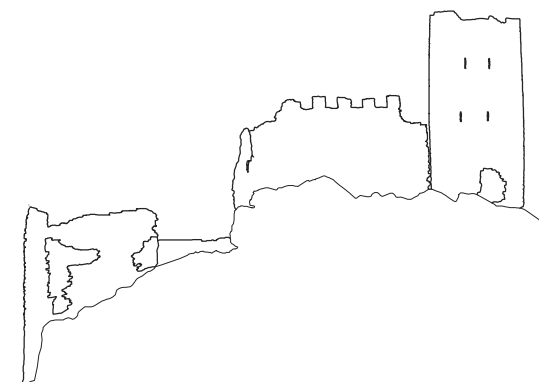
4. ALZADO GENERAL INTERIOR



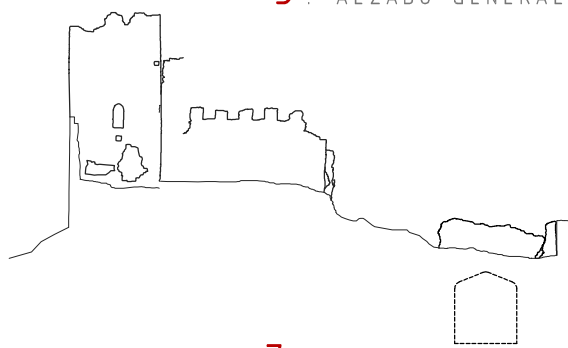
6. ALZADO GENERAL ESTE



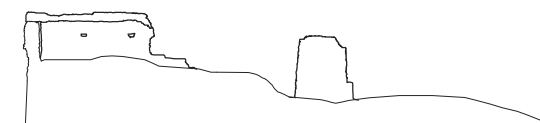
5. ALZADO GENERAL SUR



6. ALZADO GENERAL ESTE



7. SECCIÓN



8. SECCIÓN

## ALZADOS CASTILLO DEL ALTO DEL PINO. SERRA



UNIVERSITAT  
POLITÈCNICA  
DE VALÈNCIA



MASTER OFICIAL EN  
CONSERVACIÓN DEL  
PATRIMONIO ARQ.

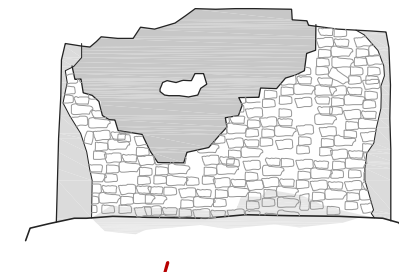
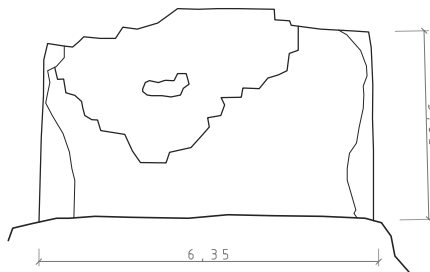
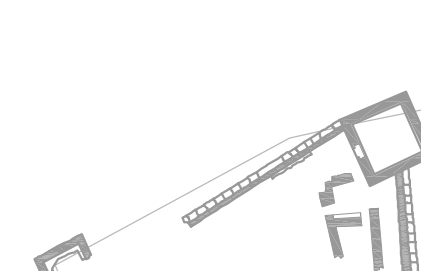
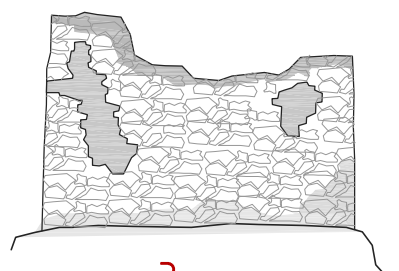
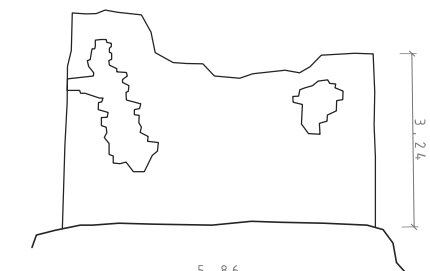
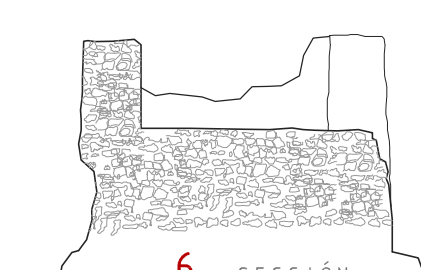
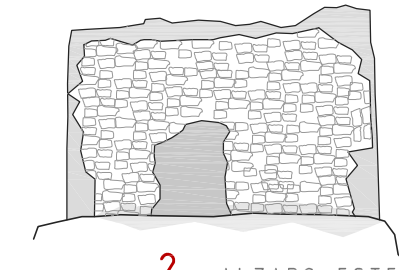
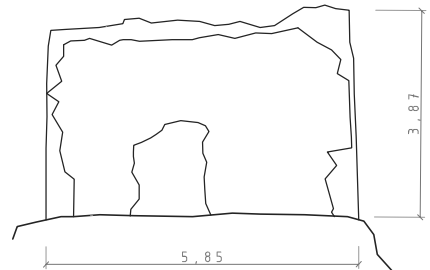
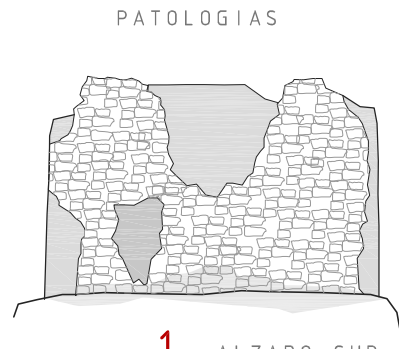
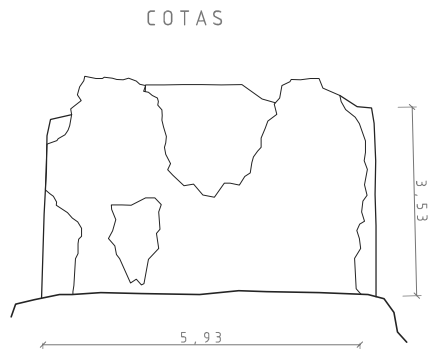
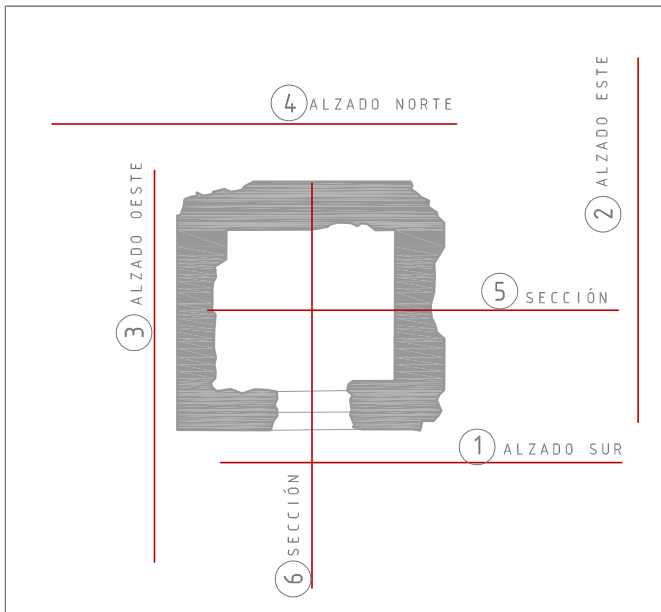
MURALLAS Y TORRES DE LOS CASTILLOS DE LA PROVINCIA DE VALENCIA

AUTOR: SIMEÓN COUTO LÓPEZ

DIRECTORES ACADÉMICOS: CONCEPCIÓN LÓPEZ GONZÁLEZ, JORGE GARCÍA VALLDECABRES

SEPTIEMBRE 2014





CASTILLO DEL ALTO DEL PINO. SERRA

ALZADOS CASTILLO DEL ALTO DEL PINO. SERRA



UNIVERSITAT POLITÈCNICA DE VALÈNCIA

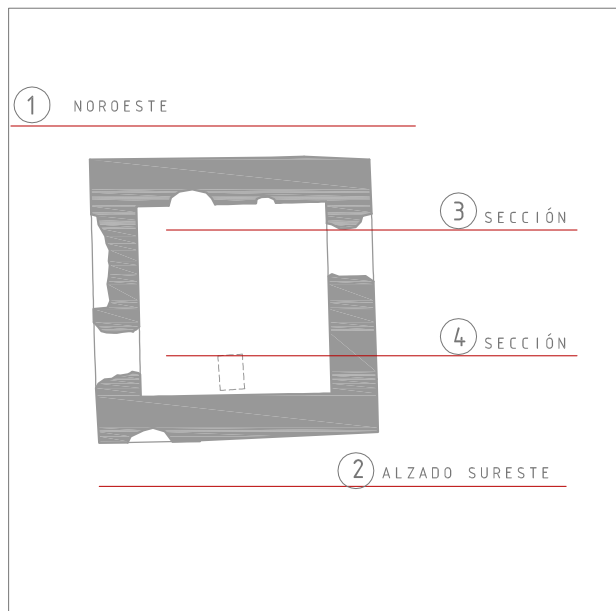


MURALLAS Y TORRES DE LOS CASTILLOS DE LA PROVINCIA DE VALENCIA

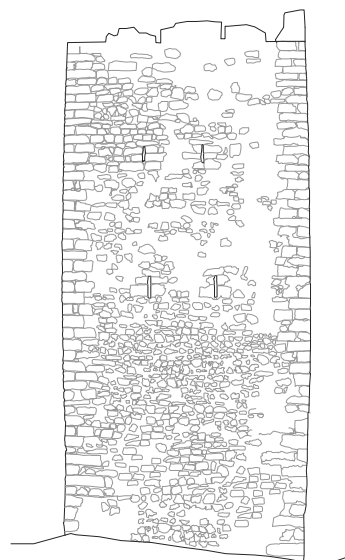
AUTOR: SIMEÓN COUTO LÓPEZ

DIRECTORES ACADÉMICOS: CONCEPCIÓN LÓPEZ GONZÁLEZ, JORGE GARCÍA VALLDECABRES

SEPTIEMBRE 2014




COTAS



PATOLOGIAS

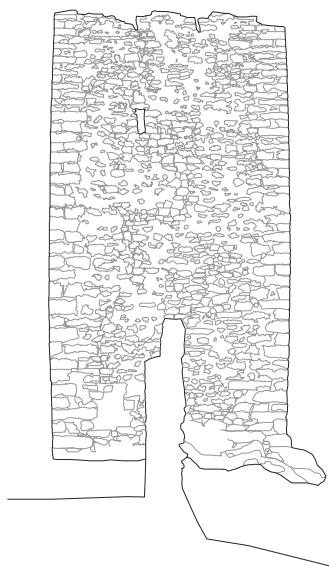


SECCIONES

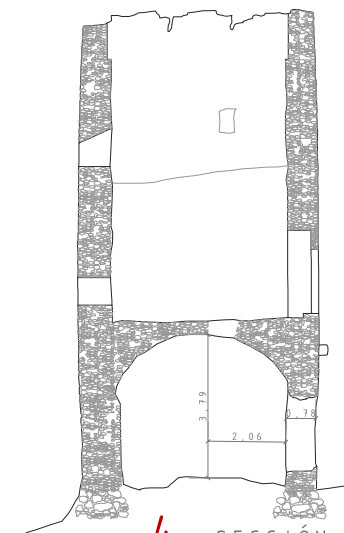


1. ALZADO NOROESTE

3 SECCIÓN



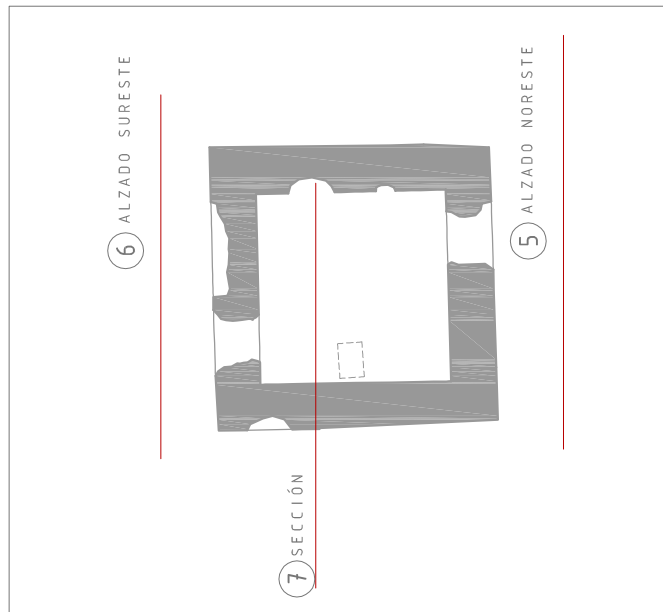
2. ALZADO SURESTE



4. SECCIÓN

ALZADOS CASTILLO DEL ALTO DEL PINO. SERRA








COTAS

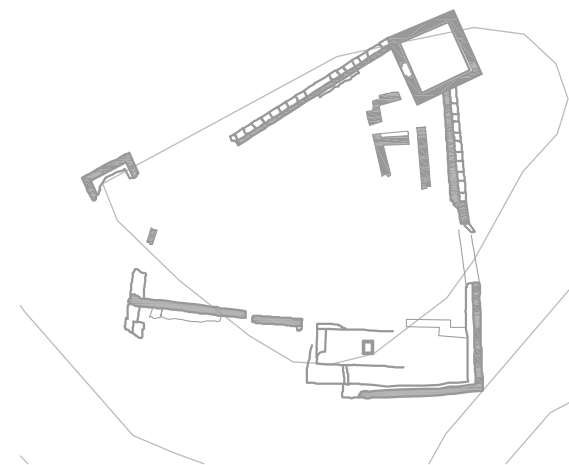
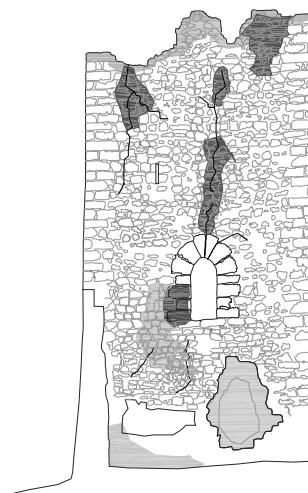

PATOLOGIAS

SECCIONES



5 . ALZADO NORESTE

7 . SECCIÓN



6 . ALZADO SUROESTE

TORRE DE HOMENAJE

CASTILLO DEL ALTO DEL PINO. SERRA

ALZADOS CASTILLO DEL ALTO DEL PINO. SERRA



UNIVERSITAT POLITÈCNICA DE VALÈNCIA



MASTER OFICIAL EN CONSERVACIÓN DEL PATRIMONIO ARQ. CPA

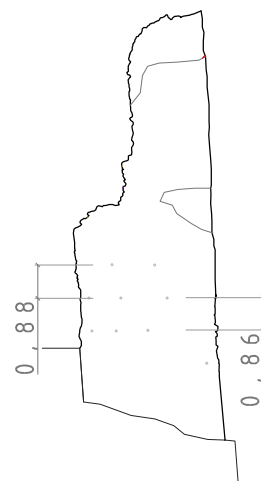
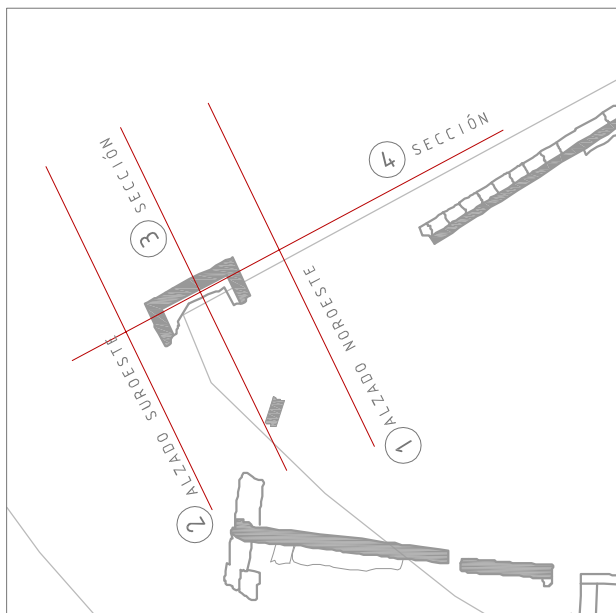
MURALLAS Y TORRES DE LOS CASTILLOS DE LA PROVINCIA DE VALÈNCIA

AUTOR: SIMEÓN COUTO LÓPEZ

DIRECTORES ACADÉMICOS: CONCEPCIÓN LÓPEZ GONZÁLEZ, JORGE GARCÍA VALLDECABRES

SEPTIEMBRE 2014



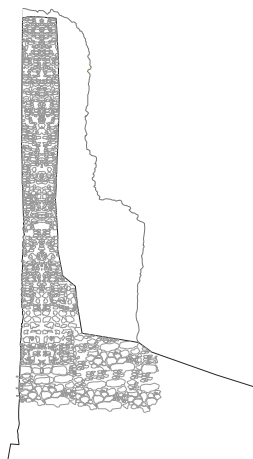


1. ALZADO NOROESTE

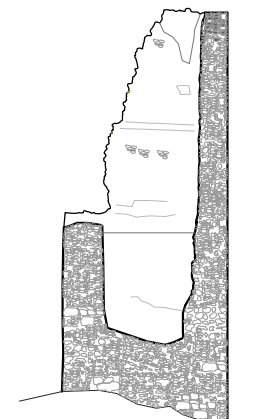


2. ALZADO SUROESTE

NO SE HA REALIZADO MAPEO DE LESIONES DEBIDO A QUE CONSIDERAMOS LA TORRETA EN TODO SU CONJUNTO COMO UNA GRAN LESIÓN O CÚMULO DE ELLAS YA QUE PRESENTA GRIETAS, ARENIZACIÓN, DERRUMBES, EROSIÓN PROFUNDA Y FALTA DE MATERIAL ENTRE OTROS.



3. SECCIÓN



4. SECCIÓN

## ALZADOS CASTILLO DEL ALTO DEL PINO. SERRA



UNIVERSITAT  
POLITÈCNICA  
DE VALÈNCIA



MASTER OFICIAL EN  
CONSERVACIÓN DEL  
PATRIMONIO ARQ.

MURALLAS Y TORRES DE LOS CASTILLOS DE LA PROVINCIA DE VALENCIA

AUTOR: SIMEÓN COUTO LÓPEZ

DIRECTORES ACADÉMICOS: CONCEPCIÓN LÓPEZ GONZÁLEZ, JORGE GARCÍA VALLDECABRES

SEPTIEMBRE 2014











# Castillo de Sot de Chera

## SOT DE CHERA

### IDENTIFICACIÓN

Municipio	SOT DE CHERA		
Comarca	LOS SERRANOS		
Denominación	Castillo de Sot de Chera		
Otra denominación			

### SITUACIÓN

Localización	En un promontorio en el centro de la población		
Coordenadas SIG x	679.369	Coordenadas SIG y	4.387.698
Accesibilidad	Fácil		
Localización histórica	Valle del Reatillo		
Ruta de acceso	En la población.		

### DESCRIPCIÓN DE LA FORTIFICACIÓN

Tipología	Castillo rocoso		
Descripción	Se encuentra en lo alto de un pequeño cerro rocoso Situado en el centro de la población. Solo se conservan unos lienzos de muralla y restos de una torre cuadrangular. Dicha torre parece ser la del Homenaje y todavía conserva los huecos de las ventanas y restos de las almenas.		

### PARÁMETROS CONSTRUCTIVOS

Clasificación	Arquitectura Islámica - Arquitectura Medieval		
Conservación	Rehabilitado		
Construcción	La Torre se encuentra rehabilitada así como los restos de Muralla. Su estructura es de fábrica de tapial y mampostería.		

### INTERVENCIONES RECIENTES

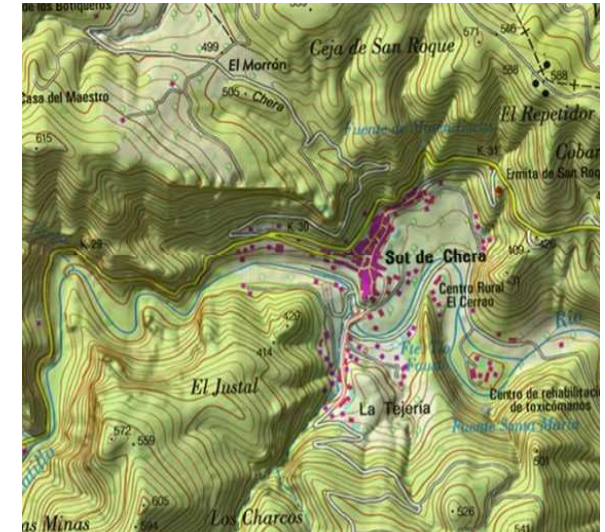
Nº Exp. Generalitat	26407-25 y memoria más proyecto		
Descripción proyecto	Informe de restauración y proyecto de rehabilitación		

### DATOS JURÍDICOS

Declaración	Declaración genérica		
Nº Anotación Ministerio	R-I-51-0010660		
Fecha anotación Ministerio	20/06/2001	Publicación BOE	

### BIBLIOGRAFÍA

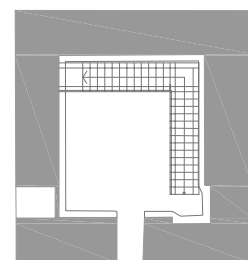
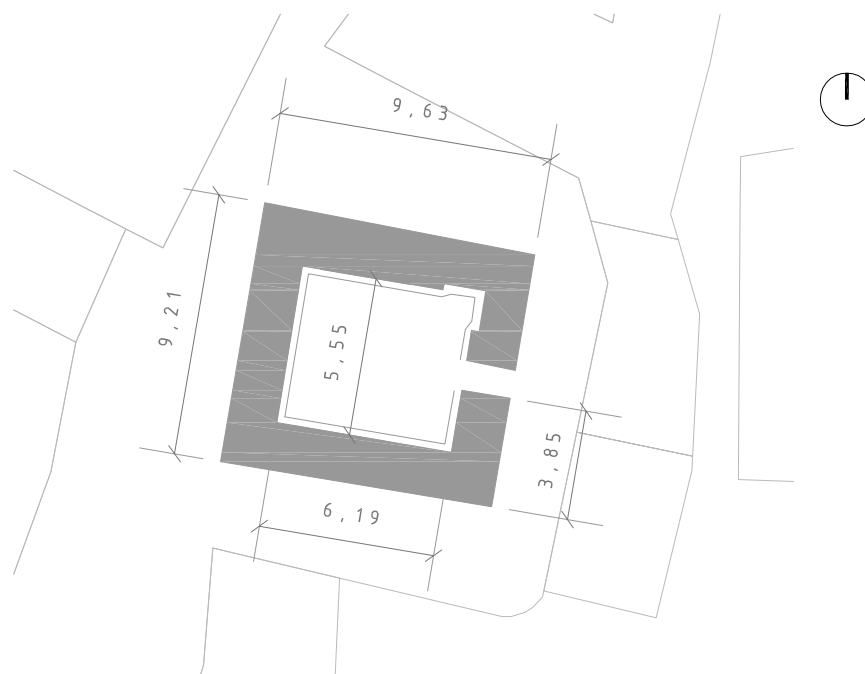
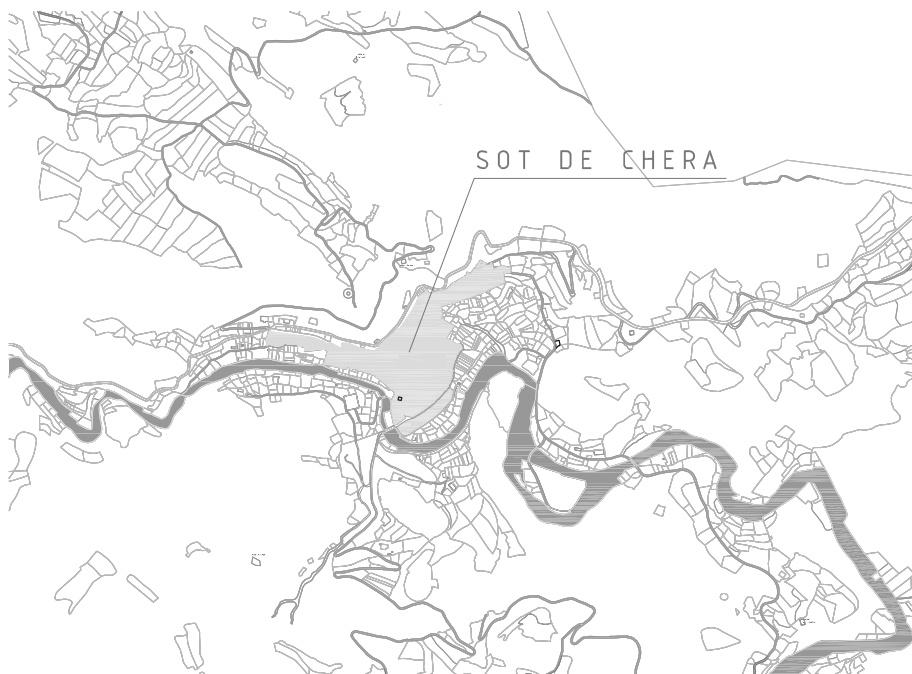
Bibliografía	LÓPEZ MATEU, V; CHORDÁ GRAU, I. PROYECTO INTERVENCIÓN.CEBOLLA CERDÁ, E.; ZAPATA DELGADO, J. PFG, ETSIE, UPV.		
--------------	--	--	--



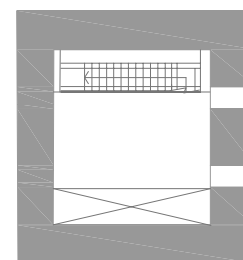




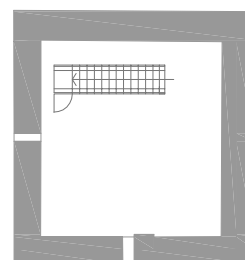




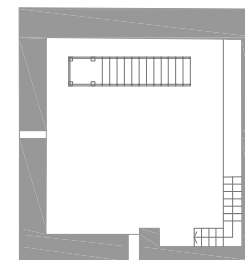
NIVEL 1



NIVEL 2

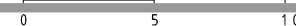


NIVEL 3



NIVEL 4

PLANTA CASTILLO DE SOT DE CHERA



# Castillo de Sumacàrcer

## SUMACÀRCER

### IDENTIFICACIÓN

Municipio	SUMACÀRCER		
Comarca	LA RIBERA ALTA		
Denominación	Castillo de Sumacàrcer		
Otra denominación	Castillo de Peñarroya, El castellet		

### SITUACIÓN

Localización	Monte a 1 Km al sur del pueblo		
Coordenadas SIG x	705.144	Coordenadas SIG y	4.329.241
Accesibilidad	Fácil		
Localización histórica	Valle del Xúquer		
Ruta de acceso	Saliendo por la CV-560 en dirección sur a Sellent, a 1,3 km desvío a la derecha que asciende hasta el castillo.		

### DESCRIPCIÓN DE LA FORTIFICACIÓN

Tipología			
Descripción	Situado en un cerro estratégico de control del río Xúquer, es de origen islámico. Fue el primitivo núcleo de población hasta el siglo XIII, en que fue abandonado. Se distinguen cuatro recintos: la Celouquia, la Alcazaba, el Albacar y recinto señorial de época cristiana. Se aprecian restos de lienzos de muralla de la Celouquia y recinto señorial.		

### PARÁMETROS CONSTRUCTIVOS

Clasificación	Arquitectura Islámica - Arquitectura Medieval
Conservación	Ruina progresiva
Construcción	Muros de mampostería y tapial.

### INTERVENCIONES RECIENTES

Nº Exp. Generalitat	
Descripción proyecto	

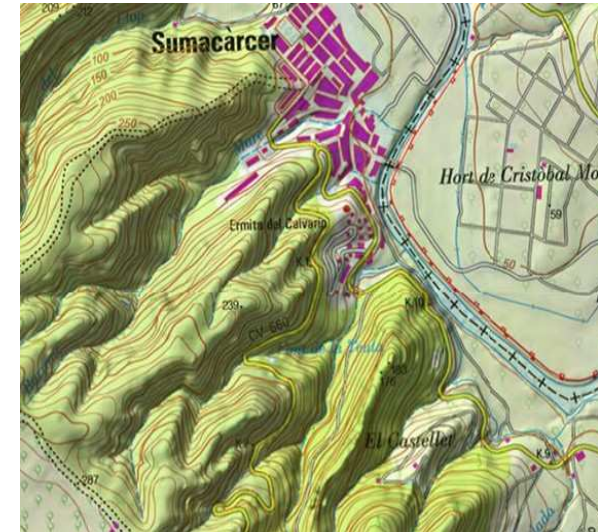
### DATOS JURÍDICOS

Declaración	Declaración genérica	
Nº Anotación Ministerio	R-I-51-0010688	
Fecha anotación Ministerio	12/09/2001	Publicación BOE

### BIBLIOGRAFÍA

Bibliografía	
--------------	--











Fotografía extraída de <http://www.cult.gva.es>



Fotografía extraída de <http://www.cult.gva.es>

# Castillo de la Cabrera

## TITAGUAS

### IDENTIFICACIÓN

Municipio	TITAGUAS		
Comarca	LOS SERRANOS		
Denominación	Castillo de la Cabrera		
Otra denominación			

### SITUACIÓN

Localización	En un monte denominado La Cabrera al norte de la población, entre Titaguas y Aras de los Olmos		
Coordenadas SIG x	661.199	Coordenadas SIG y	4.418.003
Accesibilidad	La subida al castillo es de difícil acceso		
Localización histórica	Valle del Turia		
Ruta de acceso			

### DESCRIPCIÓN DE LA FORTIFICACIÓN

Tipología			
Descripción	Consta de dos recintos concéntricos que se amoldan a la cima del cerro, flanqueados por dos grandes torres cuadradas.		

### PARÁMETROS CONSTRUCTIVOS

Clasificación			
Conservación			
Construcción	Aparejo de bloques de piedra de tamaño irregular, a hueso.		

### INTERVENCIONES RECIENTES

Nº Exp. Generalitat			
Descripción proyecto			

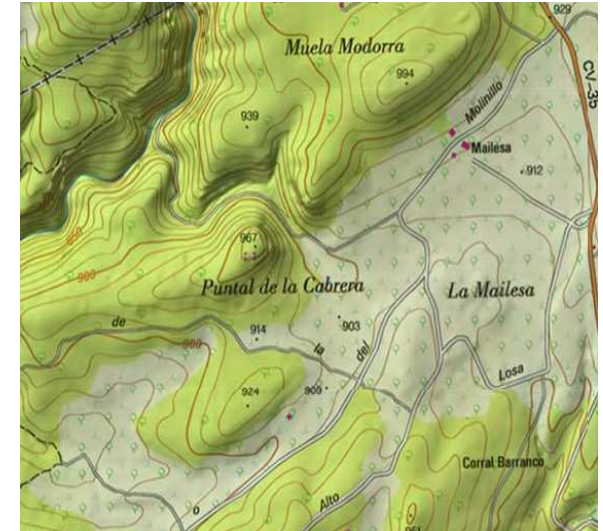
### DATOS JURÍDICOS

Declaración	Declaración genérica		
Nº Anotación Ministerio			
Fecha anotación Ministerio			Publicación BOE

### BIBLIOGRAFÍA

Bibliografía







## Castillo de Torres-Torres TORRES TORRES

### IDENTIFICACIÓN

Municipio	TORRES TORRES		
Comarca	EL CAMP DE MORVEDRE		
Denominación	Castillo de Torres-Torres		
Otra denominación			

### SITUACIÓN

Localización	Colina que domina la población		
Coordenadas SIG x	726.727	Coordenadas SIG y	4.402.641
Accesibilidad	Fácil		
Localización histórica	Valle del Palancia		
Ruta de acceso	Una calle tras el Ayuntamiento llega al castillo.		

### DESCRIPCIÓN DE LA FORTIFICACIÓN

Tipología	Castillo en llano		
Descripción	La planta se adapta al terreno. Dispone de dos líneas de defensa y torre central. En los ángulos de la muralla exterior se sitúan torres semicirculares. La interior es de planta cuadrada, al igual que la torre central de tres alturas. Ha perdido los forjados interiores y se le abrieron innumerables huecos al ser convertida en residencia palaciega. Quedan restos del aljibe.		

### PARÁMETROS CONSTRUCTIVOS

Clasificación			
Conservación	Ruina progresiva		
Construcción	La muralla y las torres angulares son de mampostería con refuerzos de sillería. La torre es de tapial con refuerzos de ladrillo.		

### INTERVENCIONES RECIENTES

Nº Exp. Generalitat			
Descripción proyecto	Paralización obras de iluminación		

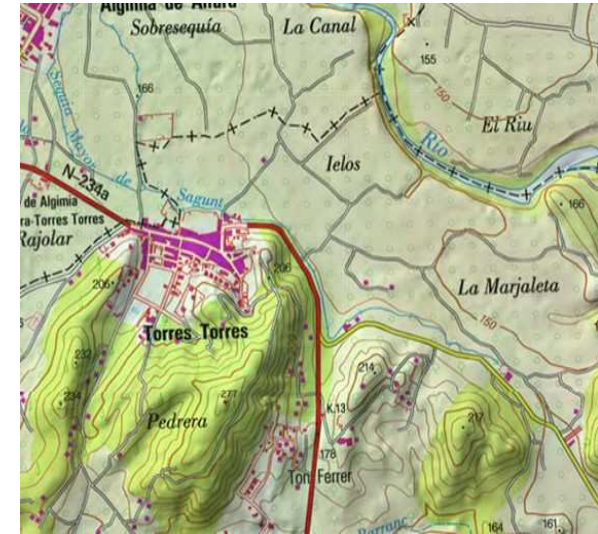
### DATOS JURÍDICOS

Declaración	Declaración genérica		
Nº Anotación Ministerio	R-I-51-0010525		
Fecha anotación Ministerio	03/04/2000	Publicación BOE	

### BIBLIOGRAFÍA

Bibliografía	OLÍAS BARBERO, M. PFG, ETSIE, UPV.		
--------------	------------------------------------	--	--









Torre de defensa de la muralla



Interior de la torre del homenaje convertida en residencia palaciega



Interior de la torre del homenaje



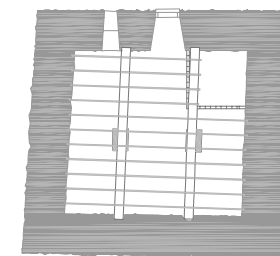

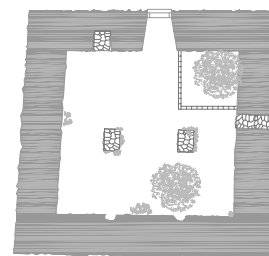
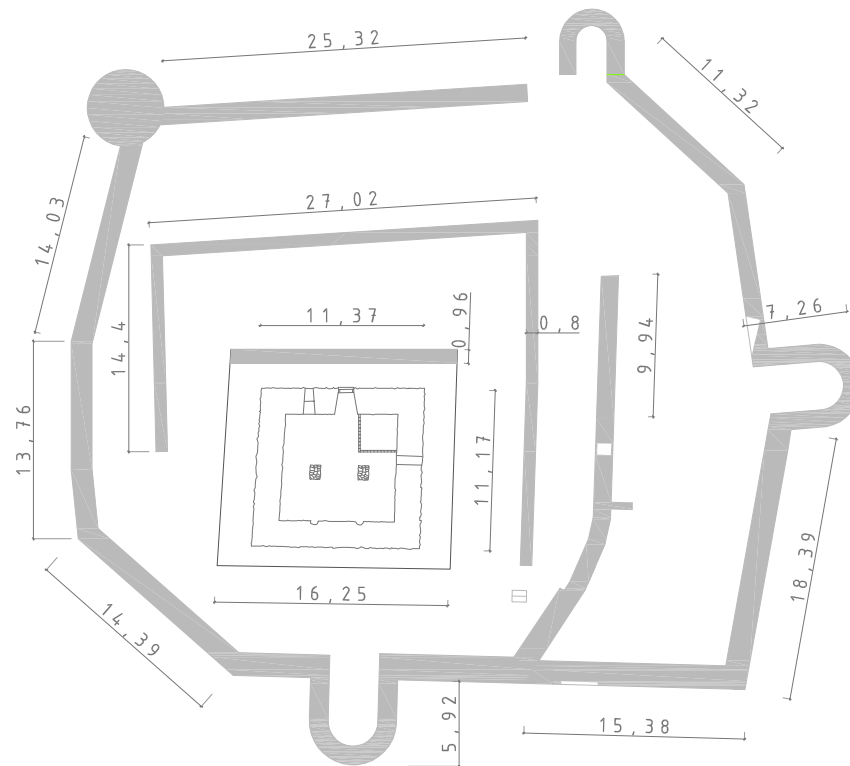
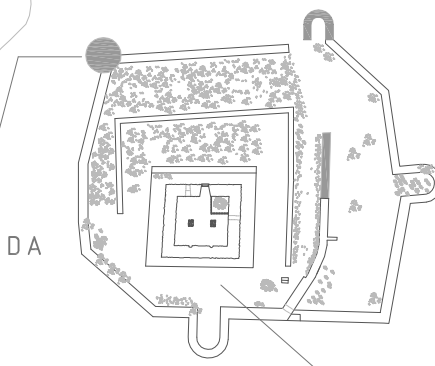
Detalle de ventana recercada con la "pedra blava" de Sagunto



Fotografía extraída de <http://www.cult.gva.es>



ZONA DERRUIDA



TORRE DEL HOMENAJE



PLANTA CASTILLO DE TORRES TORRES



UNIVERSITAT POLITÈCNICA DE VALÈNCIA



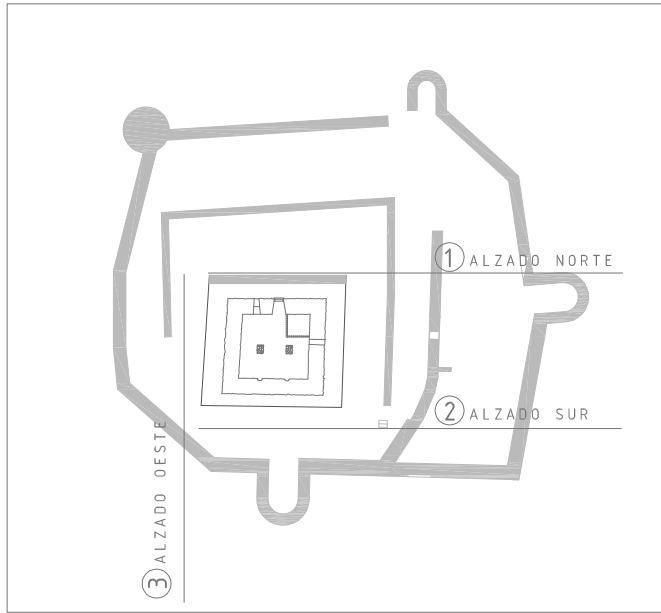
MASTER OFICIAL EN CONSERVACION DEL PATRIMONIO ARQ.

MURALLAS Y TORRES DE LOS CASTILLOS DE LA PROVINCIA DE VALÈNCIA

AUTOR: SIMEÓN COUTO LÓPEZ

DIRECTORES ACADÉMICOS: CONCEPCIÓN LÓPEZ GONZÁLEZ, JORGE GARCÍA VALLDECABRES

SEPTIEMBRE 2014

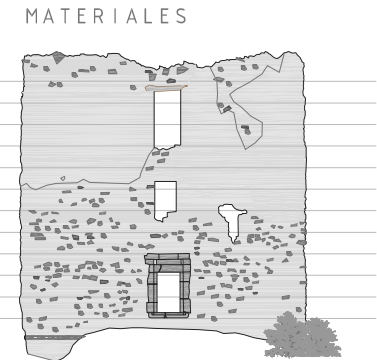
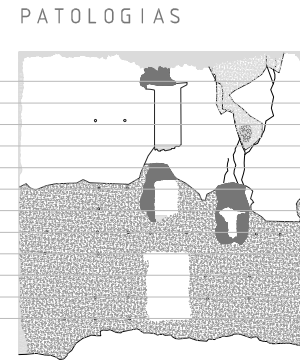
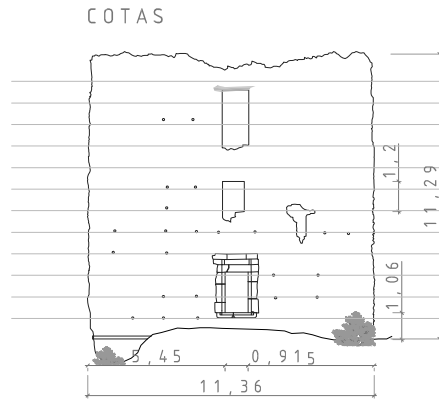


**PATOLOGIAS**

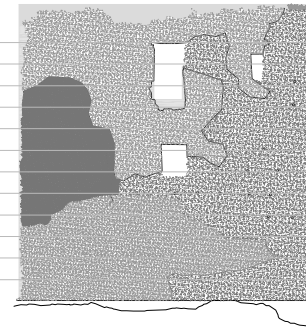

- GRIETAS
- EROSIÓN
- PERDIDA DE MASA DEL TAPIAL
- PERDIDA DE COSTRA DE CAL
- MATERIAL AGREGADO POSTERIORMENTE

**MATERIALES**

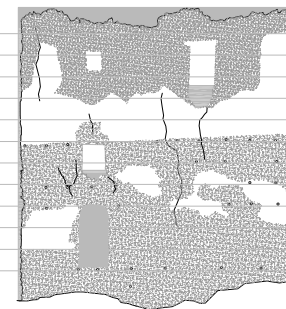
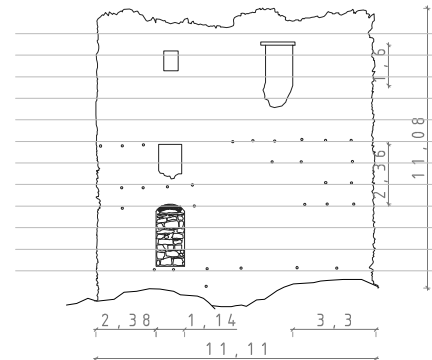
- MORTERO
- PIEDRA GRIS SAGUNTO
- CALIZA
- RODENO
- MADERA



1. ALZADO NORTE



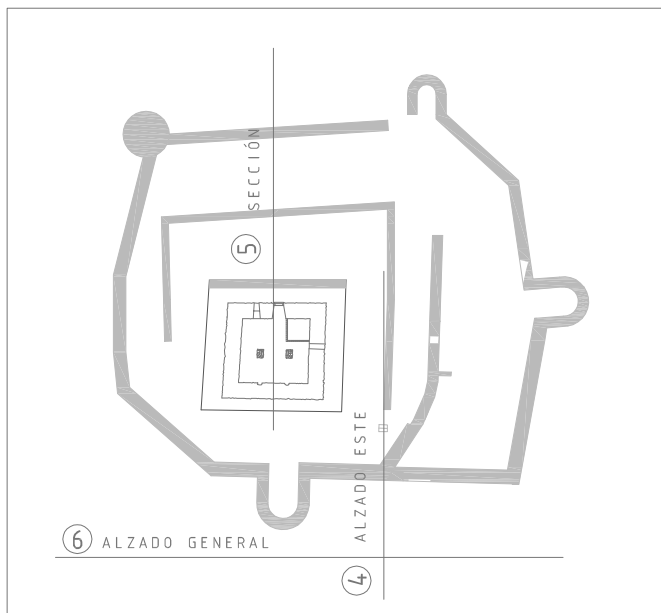
2. ALZADO SUR



3. ALZADO OESTE

**ALZADOS** CASTILLO DE TORRES TORRES



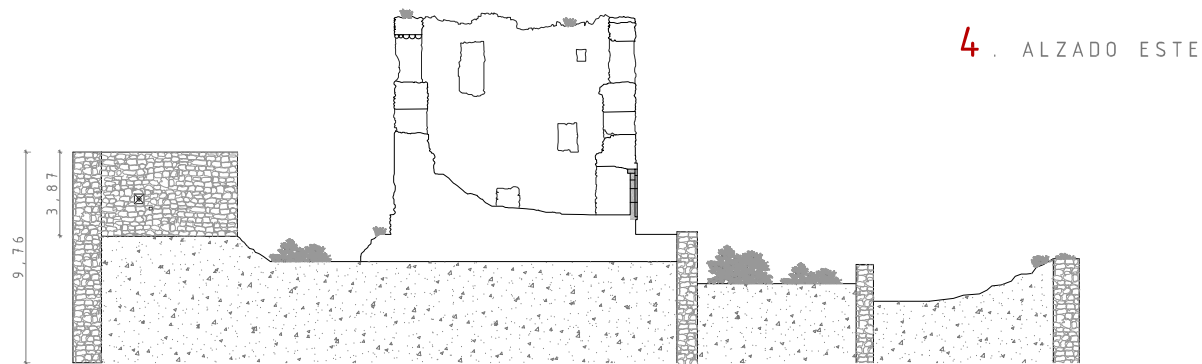
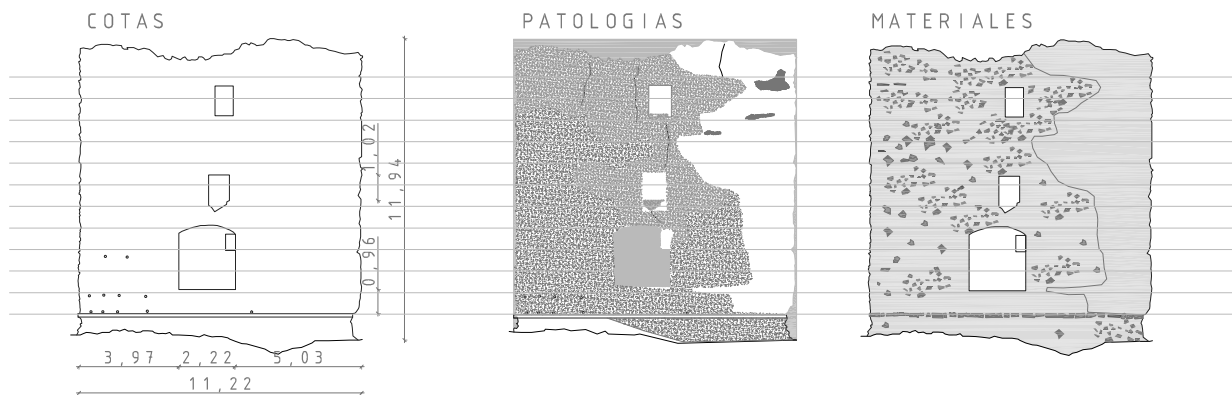


**PATOLOGIAS**

- GRIETAS
- EROSIÓN
- PERDIDA DE MASA DEL TAPIAL
- PERDIDA DE COSTRA DE CAL
- MATERIAL AGREGADO POSTERIORMENTE

**MATERIALES**

- MORTERO
- PIEDRA GRIS SAGUNTO
- CALIZA
- RODENO
- MADERA



**ALZADOS** CASTILLO DE TORRES TORRES

# Castillo de Tous

## TOUS

### IDENTIFICACIÓN

Municipio	TOUS
Comarca	LA RIBERA ALTA
Denominación	Castillo de Tous
Otra denominación	Castell de Moros

### SITUACIÓN

Localización	En la isla del pantano de Tous		
Coordenadas SIG x	701.607	Coordenadas SIG y	4.336.330
Accesibilidad	Muy difícil		
Localización histórica	Valle del Xúquer		
Ruta de acceso	Se encuentra en la isla fluvial formada por el embalse de Tous.		

### DESCRIPCIÓN DE LA FORTIFICACIÓN

Tipología	
Descripción	El castillo se localiza sobre un cerro cuya cumbre sobresale junto al pantano de Tous. Se aprecian dos zonas de fortificación, la parte sur, el conjunto mayor de defensas, el recinto principal de habitación con restos de cámaras internas, en el extremo norte la gran torre rectangular y rodeada de murallas. Los dos conjuntos están unidos por largos lienzos con restos visibles.

### PARÁMETROS CONSTRUCTIVOS

Clasificación	
Conservación	Ruina progresiva
Construcción	Los muros espesor, parte son de fábrica de tapial y otras de mampostería. En el N y S se entrelazan los lienzos.

### INTERVENCIONES RECIENTES


Nº Exp. Generalitat	
Descripción proyecto	

### DATOS JURÍDICOS

Declaración	Declaración genérica	
Nº Anotación Ministerio	R-I-51-0010680	
Fecha anotación Ministerio	12/09/2001	Publicación BOE

### BIBLIOGRAFÍA

Bibliografía









Fotografía extraída de  
<http://www.cult.gva.es>



Fotografía extraída de <http://www.cult.gva.es>

# Castillo de Tuéjar

## TUÉJAR

### IDENTIFICACIÓN

Municipio	TUÉJAR
Comarca	LOS SERRANOS
Denominación	Castillo de Tuéjar
Otra denominación	

### SITUACIÓN

Localización	Cerro que domina la población		
Coordenadas SIG x	667.942	Coordenadas SIG y	4.403.533
Accesibilidad	Difícil acceso a pie		
Localización histórica	Valle del Turia		
Ruta de acceso	Saliendo por una calle de la población se llega al pie de la montaña. El último tramo se realiza por senda.		

### DESCRIPCIÓN DE LA FORTIFICACIÓN

Tipología	
Descripción	

### PARÁMETROS CONSTRUCTIVOS

Clasificación	
Conservación	Ruina progresiva
Construcción	

### INTERVENCIONES RECIENTES

Nº Exp. Generalitat	
Descripción proyecto	

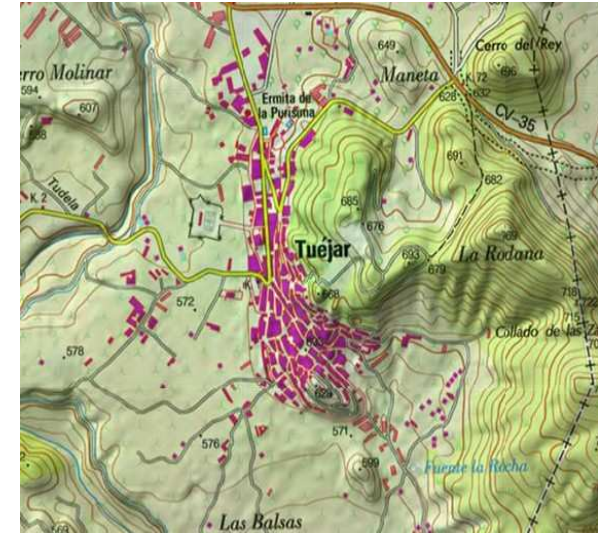
### DATOS JURÍDICOS

Declaración	Declaración genérica	
Nº Anotación Ministerio	R-I-51-0011542	
Fecha anotación Ministerio	28/11/2005	Publicación BOE

### BIBLIOGRAFÍA

Bibliografía







## Castillo de Turís TURÍS

### IDENTIFICACIÓN

Municipio	TURÍS
Comarca	LA RIBERA ALTA
Denominación	Castillo de Turís
Otra denominación	El Castellet

### SITUACIÓN

Localización	Cerro al sudoeste del municipio		
Coordenadas SIG x	696.143	Coordenadas SIG y	4.361.225
Accesibilidad	Fácil		
Localización histórica	La hoya de Buñol		
Ruta de acceso	Saliendo de la población al oeste por la CV-415, se toma el primer desvío a la derecha que llega hasta el castillo.		

### DESCRIPCIÓN DE LA FORTIFICACIÓN

Tipología	
Descripción	Consta de un recinto externo, muy amplio. Permanecen parte de largos lienzos y torres, como la del ángulo nordeste. Sobre el anterior se encuentra el recinto principal, adaptada al cerro, con una gran torre al sur y torres intermedias de tapial, al este, bajo la torre principal. Se conserva la torre del homenaje, de mampostería, en la zona más alta. Es rectangular, con tres alturas y terraza almenada.

### PARÁMETROS CONSTRUCTIVOS

Clasificación	Arquitectura Medieval
Conservación	Ruina progresiva
Construcción	Los restos de lienzos de la muralla y la torre del homenaje son mampostería de sillarejo tapial

### INTERVENCIONES RECIENTES

Nº Exp. Generalitat

Descripción proyecto

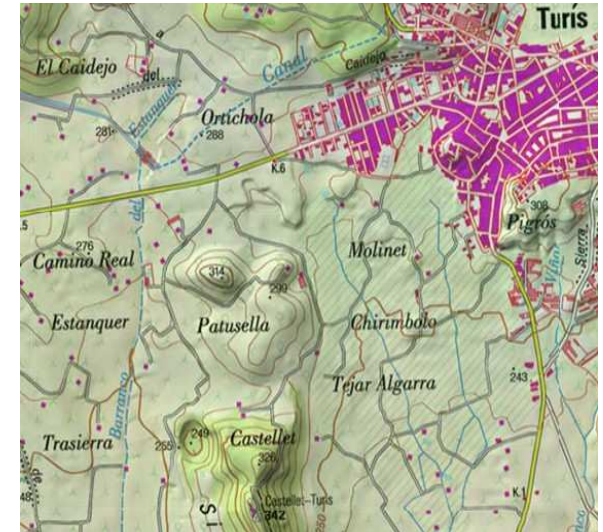
### DATOS JURÍDICOS

Declaración	Declaración genérica	
Nº Anotación Ministerio	R-I-51-0010762	
Fecha anotación Ministerio	24/04/2002	Publicación BOE

### BIBLIOGRAFÍA

Bibliografía	MARTINEZ FONTECHA, S. PFG, ETSIE, UPV. VVAA. "Turís geografia, història, art". Ed. Universitat de València.
--------------	---









Vista general desde el noroeste



Vista general desde el norte



Paso de ronda y murallas desde el interior



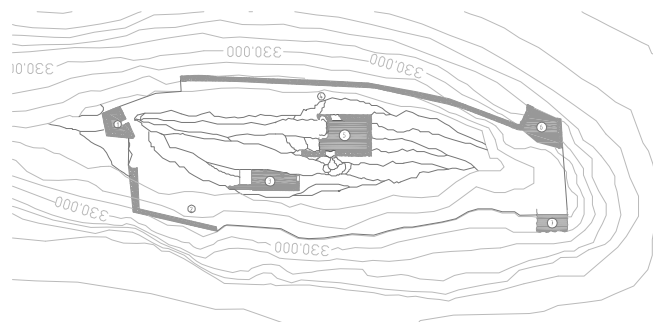
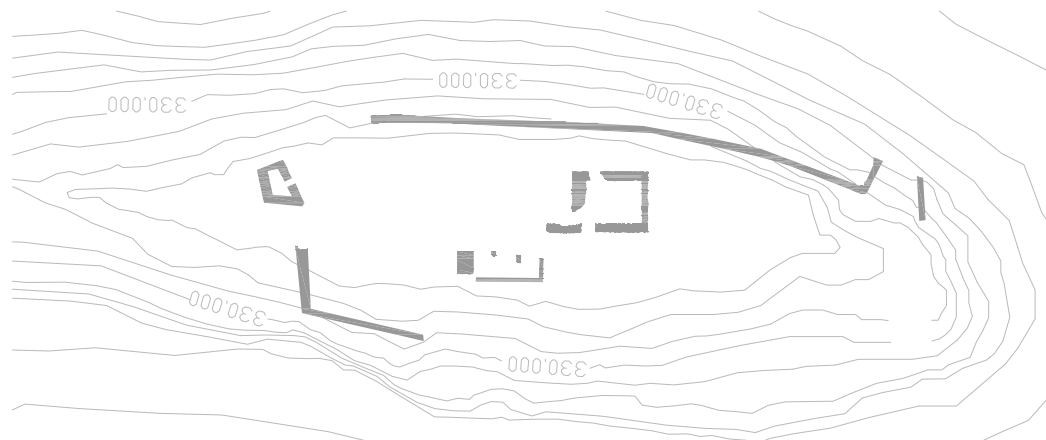
Dependencia



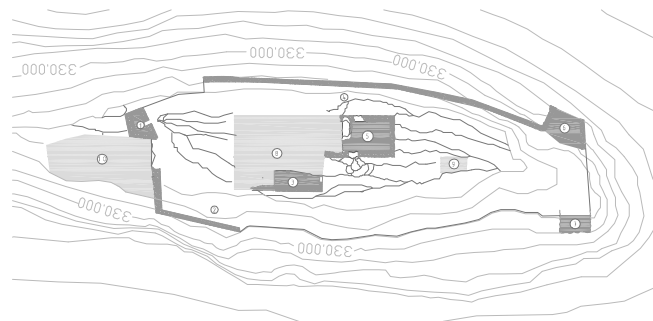
Alzado sur de la torre sur



Alzado este torre sur



1. TORRE SUR
2. RESTOS DE MURALLA ESTE
3. POSIBLES CAMBRAS
4. TORREÓN PRINCIPAL
5. MURALLA OESTE
6. RESTOS DE TORRE NO
7. BASE TORRE NE



1. TORRE SUR
2. RESTOS DE MURALLA ESTE
3. POSIBLES CAMBRAS
4. TORREÓN PRINCIPAL
5. MURALLA OESTE
6. RESTOS DE TORRE NO
7. BASE TORRE NE
8. POSIBLE CELOQUÍA
9. POSIBLE BARBACANA
10. POSIBLES ESTABLOS

## PLANTA CASTILLO DE TURÍS



UNIVERSITAT  
POLITÈCNICA  
DE VALÈNCIA



MASTER OFICIAL EN  
CONSERVACION DEL  
PATRIMONIO ARQ.  
CPA

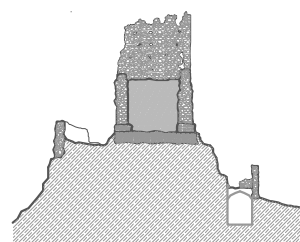
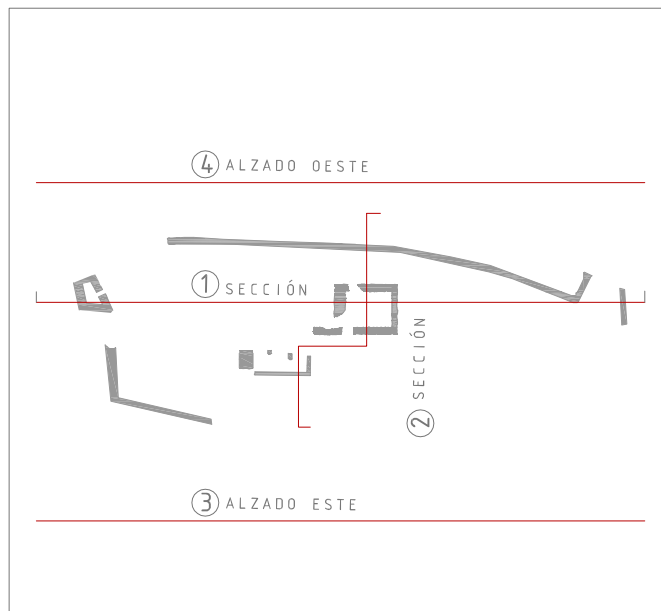
## MURALLAS Y TORRES DE LOS CASTILLOS DE LA PROVINCIA DE VALÈNCIA

AUTOR: SIMEÓN COUTO LÓPEZ

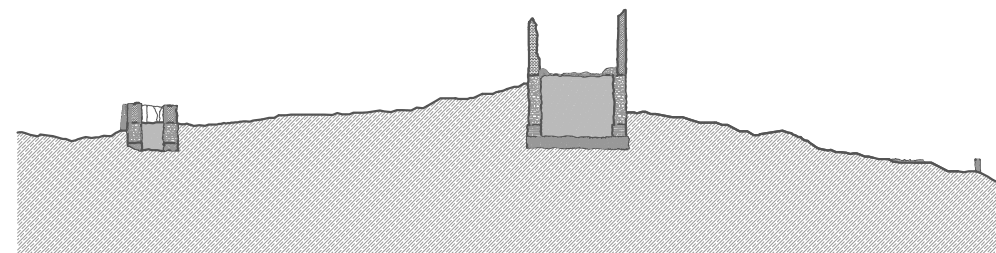
DIRECTORES ACADÉMICOS: CONCEPCIÓN LÓPEZ GONZÁLEZ, JORGE GARCÍA VALLDECABRES

SEPTIEMBRE 2014






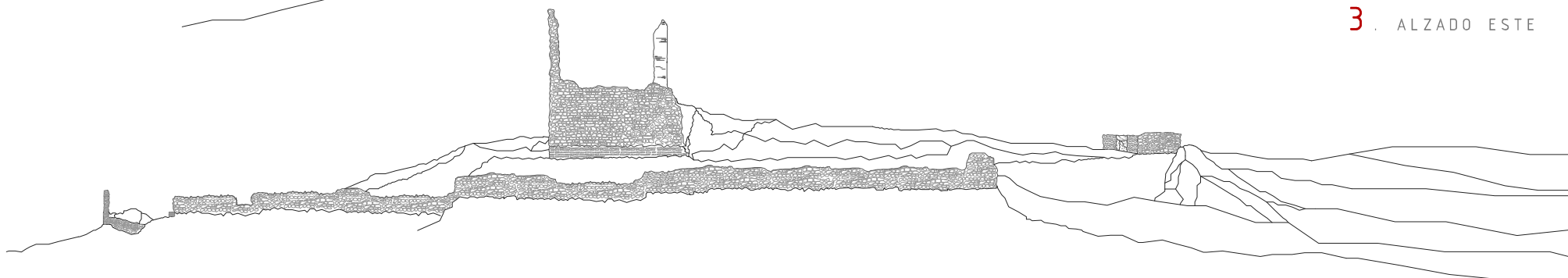
1. SECCIÓN  
TRANSVERSAL



2. ALZADO  
LONGITUDINAL



3. ALZADO ESTE



4. ALZADO OESTE

ALZADOS CASTILLO DE TURÍS



UNIVERSITAT  
POLITÈCNICA  
DE VALÈNCIA



MASTER OFICIAL EN  
CONSERVACIÓN DEL  
PATRIMONIO ARQ.

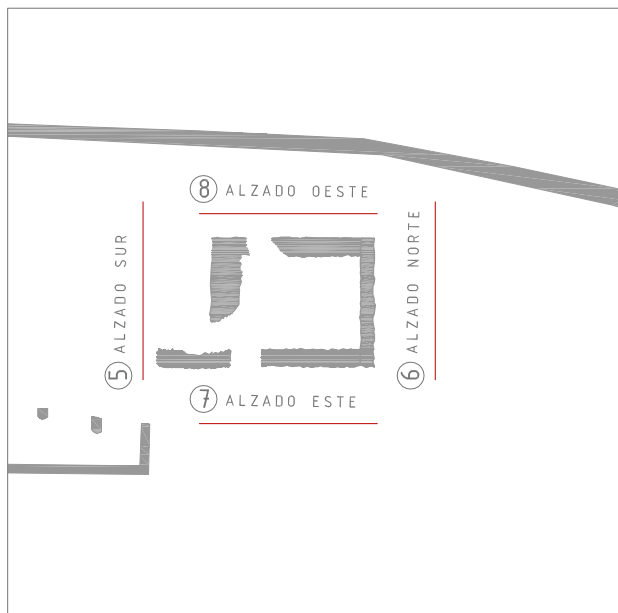
MURALLAS Y TORRES DE LOS CASTILLOS DE LA PROVINCIA DE VALÈNCIA

AUTOR: SIMEÓN COUTO LÓPEZ

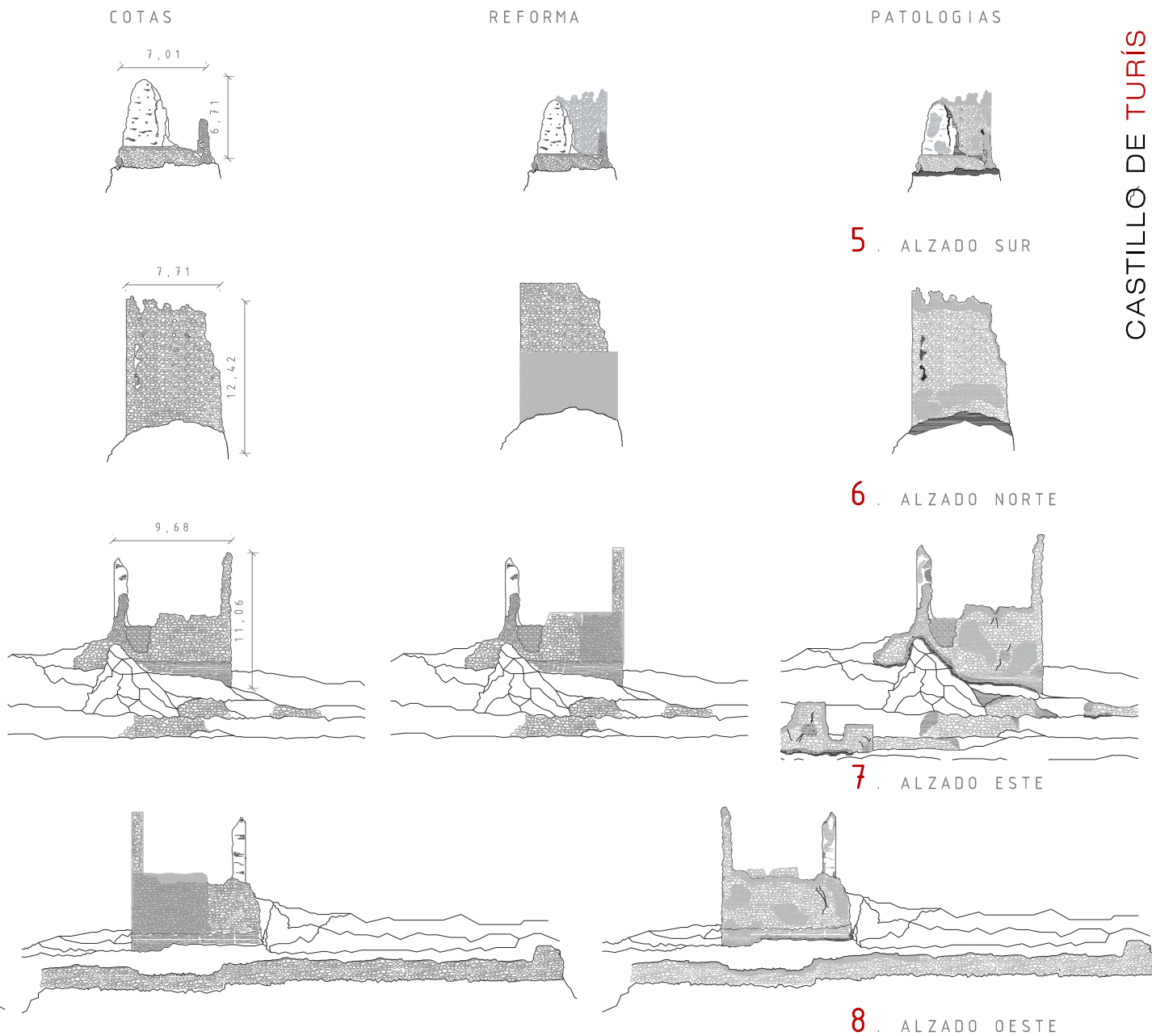
DIRECTORES ACADÉMICOS: CONCEPCIÓN LÓPEZ GONZÁLEZ, JORGE GARCÍA VALLDECABRES

SEPTIEMBRE 2014





- EROSIÓN SUPERFICIAL
- GRIETAS
- EROSIÓN PROFUNDA
- FALTA DE MATERIAL
- DERRUMBES EN CORONACIÓN
- VEGETACIÓN



ALZADOS CASTILLO DE TURÍS



Alzado oeste torre sur



Torre sur y paso de ronda



Muralla sur



Muralla este



Muralla oeste



Alzado noroeste de la torre norte





Celoquia y torre



Alzado norte de la torre central



Tapial de la torre central



Sala sobre cisterna



Muro oeste de la celoquia



Muro este de la celoquia



# Castillo de la Umbría

## VALLADA

### IDENTIFICACIÓN

Municipio	VALLADA		
Comarca	LA COSTERA		
Denominación	Castillo de la Umbría		
Otra denominación			

### SITUACIÓN

Localización	Paraje " Peña Barrota" en un monte al sur de la población		
Coordenadas SIG x	700.289	Coordenadas SIG y	4.306.881
Accesibilidad	Muy difícil		
Localización histórica	Vía Valencia-Almansa		
Ruta de acceso	Salida de la población por el sur y a 400 m se llega al pie de la montaña. El ascenso se realiza por senda.		

### DESCRIPCIÓN DE LA FORTIFICACIÓN

Tipología			
Descripción	El castillo se extiende sobre una montaña próxima a la población que domina todo el valle que forma el río Cañoles. En el lugar se han hallado varias puntas de flecha y molinos de piedra de la Edad de Bronce. Los árabes aprovecharon el emplazamiento. Se observan restos de lienzos de muralla y dos de sus torreones de planta cuadrada.		

### PARÁMETROS CONSTRUCTIVOS

Clasificación	Arquitectura Medieval
Conservación	Ruina
Construcción	Está realizado en su base con mampostería y los alzados con tapial donde se puede contemplar las marcas o huecos que han dejado las agujas.

### INTERVENCIONES RECIENTES

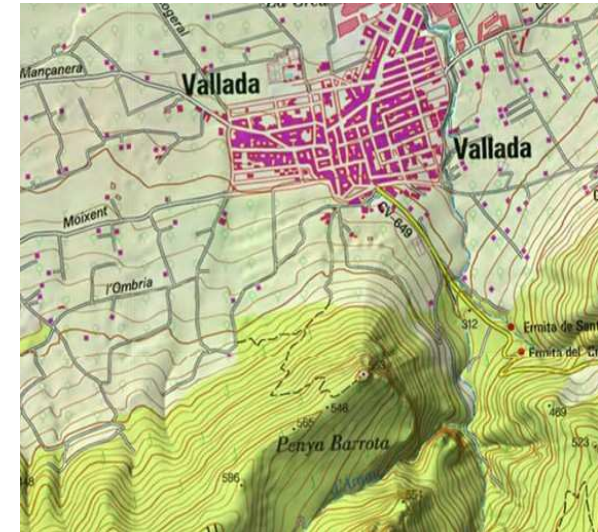
Nº Exp. Generalitat	
Descripción proyecto	

### DATOS JURÍDICOS

Declaración	Declaración genérica	
Nº Anotación Ministerio	R-I-51-0010681	
Fecha anotación Ministerio	12/09/2001	Publicación BOE

### BIBLIOGRAFÍA

Bibliografía	VVAA. "Catálogo monumental de la provincia de Valencia". Ed. Caja de A de V. 1986.
--------------	--









Vista general



Vista general



Torre del homenaje

# Castillo de Vilamarxant

## VILAMARXANT

### IDENTIFICACIÓN

Municipio	VILAMARXANT		
Comarca	EL CAMP DE TÚRIA		
Denominación	Castillo de Vilamarxant		
Otra denominación			

### SITUACIÓN

Localización	En la parte alta de la población		
Coordenadas SIG x	704.477	Coordenadas SIG y	4.382.553
Accesibilidad	Fácil		
Localización histórica	Valle del Turia		
Ruta de acceso	Plaza del Castell		

### DESCRIPCIÓN DE LA FORTIFICACIÓN

Tipología	Castillo rocoso		
Descripción	Situado dentro del núcleo urbano; hoy absorbido por la edificación, es de origen islámico. Recinto flanqueado por cuatro torres de planta cuadrada, de las que sólo queda una. Mantiene tres de los cuatro lienzos y dos cuerpos de ventanas. Restos de lienzo sur de la muralla.		

### PARÁMETROS CONSTRUCTIVOS

Clasificación	Arquitectura Islámica - Arquitectura Medieval		
Conservación	Ruina Progresiva		
Construcción	Muros de tapial de piedra.		

### INTERVENCIONES RECIENTES

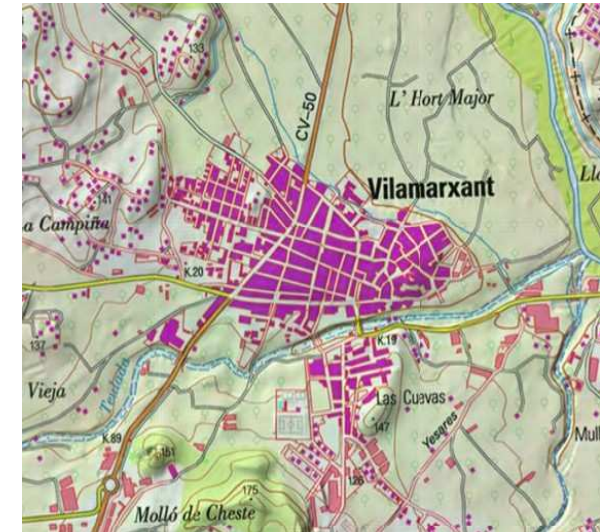
Nº Exp. Generalitat			
Descripción proyecto			

### DATOS JURÍDICOS

Declaración	Declaración genérica		
Nº Anotación Ministerio	R-I-51-0010629		
Fecha anotación Ministerio	9/5/2001	Publicación BOE	

### BIBLIOGRAFÍA

Bibliografía







## Castillo de Villalonga VILLALONGA

### IDENTIFICACIÓN

Municipio	VILLALONGA
Comarca	LA SAFOR
Denominación	Castillo de Villalonga
Otra denominación	Castell de Moros

### SITUACIÓN

Localización	Sierra de les Fontanelles, a 1,5 Km al este del municipio		
Coordenadas SIG x	744.074	Coordenadas SIG y	4.307.941
Accesibilidad	Muy difícil acceso a pie		
Localización histórica	Valle del Serpis		
Ruta de acceso	Salida por el este de la población y bordeando la sierra y a 1,2 km se sigue andando por el "Barranco del castell". El ascenso es largo y sin senda.		

### DESCRIPCIÓN DE LA FORTIFICACIÓN

Tipología	
Descripción	De origen musulmán, y hoy de propiedad privada, se compone de dos recintos presentando una planta general levemente ovalada, siendo su concepción general deudora de la topografía que favorece la inexpugnabilidad de su lado este mediante un fuerte desnivel de 30 metros. Mantiene en su interior una torre rectangular muy deteriorada y lienzos de muros, así como un aljibe y lienzo almenado.

### PARÁMETROS CONSTRUCTIVOS

Clasificación	Arquitectura Islámica - Arquitectura Medieval
Conservación	Ruina progresiva
Construcción	Predomina la fábrica de tapial de mortero de cal mezclado con mampuestos, que presenta avanzado estado de deterioro al ir vaciándose los llagueados.

### INTERVENCIONES RECIENTES

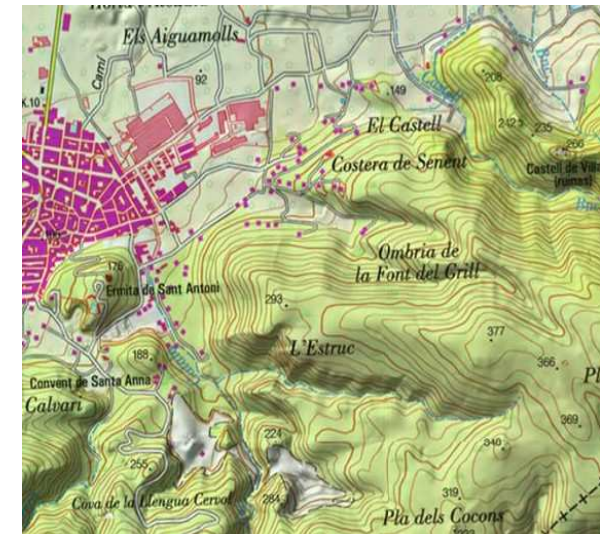
Nº Exp. Generalitat	22502-6
Descripción proyecto	Trámites Ministerio de Economía y Hacienda

### DATOS JURÍDICOS

Declaración	Declaración genérica	
Nº Anotación Ministerio	R-I-51-0010913	
Fecha anotación Ministerio	31/10/2002	Publicación BOE

### BIBLIOGRAFÍA

Bibliografía





Fotografía extraída de <http://www.cult.gva.es>

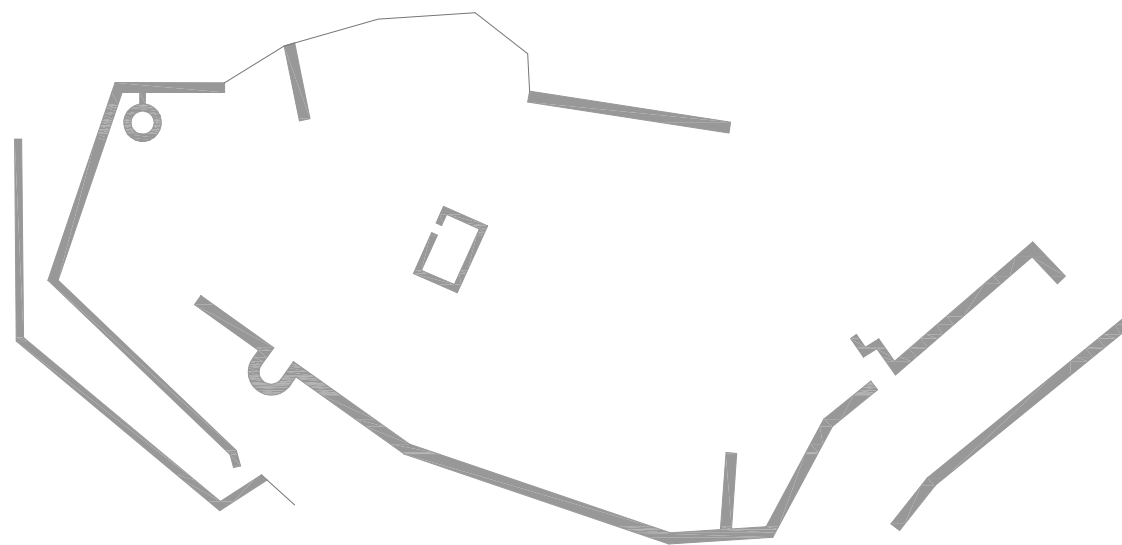


Fotografía extraída de <http://www.cult.gva.es>



Fotografía extraída de <http://www.cult.gva.es>





PLANTA CASTILLO DE VILLALONGA



UNIVERSITAT POLITÈCNICA DE VALÈNCIA



MASTER OFICIAL EN CONSERVACIÓN DEL PATRIMONIO ARQ.

MURALLAS Y TORRES DE LOS CASTILLOS DE LA PROVINCIA DE VALENCIA

AUTOR: SIMEÓN COUTO LÓPEZ

DIRECTORES ACADÉMICOS: CONCEPCIÓN LÓPEZ GONZÁLEZ, JORGE GARCÍA VALLDECABRES

SEPTIEMBRE 2014

# El Castellet VILLANUEVA DE CASTELLÓN

## IDENTIFICACIÓN

Municipio VILLANUEVA DE CASTELLÓN

Comarca LA RIBERA ALTA

Denominación El Castellet

Otra denominación Castellet de Senyera

## SITUACIÓN

Localización Cerro "El Castellet" al suroeste de Senyera

Coordenadas SIG x 714.728      Coordenadas SIG y 4.325.842

Accesibilidad Difícil

Localización histórica Valle del Xúquer

Ruta de acceso Saliendo de Senyera por el suroeste se cruza el río Albaida hasta llegar a los pies del cerro. La subida es a pie sin senda.

## DESCRIPCIÓN DE LA FORTIFICACIÓN

Tipología

Descripción La destrucción ordenada por Pedro IV en 1358 hace que los restos del antiguo castillo musulmán, situado en una pequeña colina cercana a la población, sean de escaso interés y faltos de una extensa prospección arqueológica del conjunto, asentado sobre un poblado de la Edad del Bronce. Los restos de la torre de poniente son el elemento más visible. Conserva aljibe.

## PARÁMETROS CONSTRUCTIVOS

Clasificación Arquitectura Medieval

Conservación Ruina progresiva

Construcción El alto grado de erosión solo permite apreciar un volumen de mampostería tomada con argamasa, fuertemente descarnada.

## INTERVENCIONES RECIENTES

Nº Exp. Generalitat 2014-13

Descripción proyecto

## DATOS JURÍDICOS

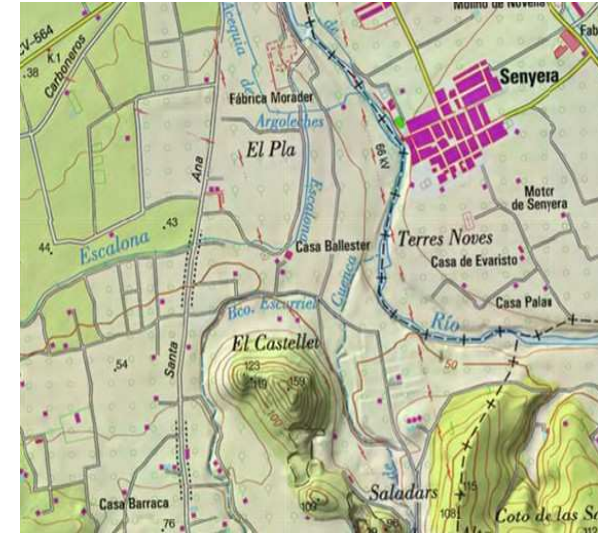
Declaración Declaración genérica

Nº Anotación Ministerio R-I-51-0010757

Fecha anotación Ministerio 24/04/2002      Publicación BOE

## BIBLIOGRAFÍA

Bibliografía









Fotografía extraída de <http://www.cult.gva.es>



Fotografía extraída de <http://www.cult.gva.es>



Fotografía extraída de <http://www.cult.gva.es>

# Castillo de Xàtiva

## XÀTIVA

### IDENTIFICACIÓN

Municipio	XÀTIVA		
Comarca	LA COSTERA		
Denominación	Castillo de Xàtiva		
Otra denominación	Castillo mayor y menor		

### SITUACIÓN

Localización	En la parte alta de la ciudad		
Coordenadas SIG x	715.133	Coordenadas SIG y	4.317.826
Accesibilidad	Fácil		
Localización histórica	Vía Valencia - Almansa		
Ruta de acceso	Se accede desde la población.		

### DESCRIPCIÓN DE LA FORTIFICACIÓN

Tipología	Castillo rocoso		
Descripción	De planta alargada, se desarrolla en dos partes con un acceso común. De origen prerromano quedan, en la actualidad, importantes muestras tanto de su pasado islámico como de la conquista cristiana. Destacan entre las primeras la torre del Sol, y de las segundas la gótica capilla de Sta. María, dentro de un conjunto que tuvo treinta torres y una docena de aljibes.		

### PARÁMETROS CONSTRUCTIVOS

Clasificación	Arquitectura Clásica - Arquitectura Medieval		
Conservación	Rehabilitado		
Construcción	Abundan los muros de tapial e ingeniosas utilidades del ladrillo como la de la torre del Sol, o diversas labores de cantería entre las que destacan algunas bóvedas ojivales.		

### INTERVENCIONES RECIENTES

Nº Exp. Generalitat	1936-6, 22458-7, 19507-1, 25331-6, 25327-15, 25327		
Descripción proyecto	Reconstrucción de torre del sol; rehabilitación escalera		


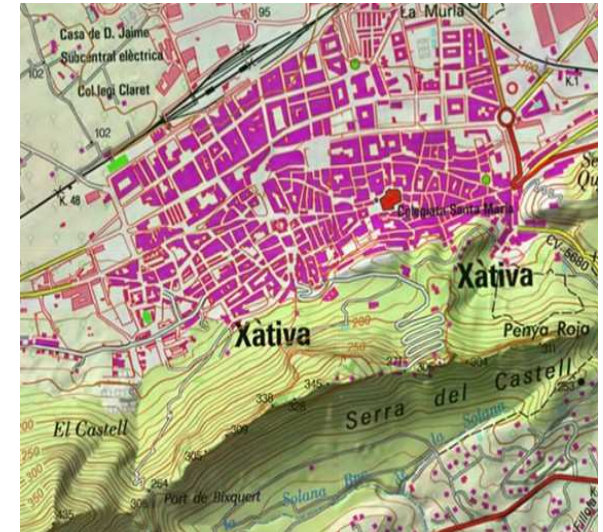

### DATOS JURÍDICOS

Declaración	Declaración singular		
Nº Anotación Ministerio	R-I-51-0000977		
Fecha anotación Ministerio	Publicación BOE	04-jun-31	

### BIBLIOGRAFÍA

Bibliografía	VVAA. "Catálogo monumental de la provincia de Valencia". Ed. Caja de A de V. 1986.		
--------------	--	--	--









Fotografía extraída de <http://www.cult.gva.es>



Fotografía extraída de <http://www.cult.gva.es>



Fotografía extraída de <http://www.cult.gva.es>







Puerta de Santa María



Castillo mayor



Subida al castillo menor



Castillo mayor



Castillo menor





Puerta de Anibal



Aljibes romanos



Bóveda de la capilla de Santa María



Adarve castillo mayor



Castillo menor



Puerta Ferrisa





Aljibe del castillo mayor



Base de la torre de San Juan



Interior aljibe



Mazmorra del Conde de Urgel en el castillo mayor



Puerta del castillo menor



Torre de Reina Himilice







