



Archivo 3

Paseo Geológico por el Pirineo Central.

Por Luis Angel Alonso Matilla.

Valle de Arán, Lérida. (por crismargar-Google)



Te despiertas, miras por la ventana.. ¡Zás, el otoño alegre que te saluda.

En Caneján, Lérida. (por Iñigo Oyarzabal-Google)



Anda baja, refréscate y empezamos.

Lago de Sescorjada (Varrados).
Llérida. (por Borda Caran-Google)



Lo hermoso que se pone el campo en otoño..

Por Sant Joan de Torán, Caneján,
Lérida. (por Iñigo Oyarzabal-Google)



Cascada del Río Torán, al E de Caneján, Lérida. (por Ignacio Díaz Triviño-Google)

La zona que abarca este Archivo 3 del Paseo Geológico por los Pirineos Centrales se enmarca en las siguientes Hojas del Mapa Geológico Nacional del IGME: SE de la Caneján- Zuriza b- Vielha, 118 bis; Bosost, 148; Isil, 149 y el SW de la de Noarre, 150. Las Hojas Geológicas del Igme, de Caneján- Zuriza b, 118 bis; Bosost, 148, no se encuentran en la referencia normal. Has de buscar como siempre, (Igme- Cartografía-Mapa Geológico de E.- N^o) y sale un pequeño letrero, arriba, en letra azul, de 'Acceso a la imagen JPEG'. Pincha en él y a trabajar. La Hoja de Noarre a escala 1:50.000 del Igme no está disponible, por lo que la 'información' solo la obtenemos del Mapa de Síntesis, a escala 1:200.000, número 15.

Los paisajes son preciosos, la geología una grandiosidad, pero has de ser un poco deportista. Sendas hay, recorridos por el vehículo de Google, apenas. Bueno, la aventura es la aventura. Programa las épocas de tus viajes .. Y que te lo pases bien.

Un saludo de Luis Angel Alonso Matilla.



(por Pau Klein-Google)

*Si te lo encuentras por el
Valle de Arán, se saludas*

Entorno en las siguientes Hojas: SE de
la Caneján- Zuriza b-Vielha, 118 bis;
Bosost, 148. Francia Huesca- Lerida-
Lleida.



Lérida/Lleida

Salardú

Fos

Illes-et-Pratviel

Juzet-de-Luchon

Bagnères-de-Luchon


Francia

ssous-et-Dessus

Cazeaux-de-Larboust

Huesca.

Perspectiva desde el W-relieve realizado- de los alrededores de las Hojas de Canejan-Vielha y Bosost.



Ríu Torán, al SE de Caneján, Lérida. SE Hoja. (por Jesús Cano Sánchez-Google)




Zona de cuarcitas, areniscas y pizarras Cambro- Ordovícicas. De Lérida a Francia. SE Hoja de Caneján.



Zona de cuarcitas, areniscas y pizarras Cambro-Ordovícicas. De Lérida a Francia. SE Hoja de Caneján.



Río Garona, Valle de Arán. Terreno de cuarcitas, areniscas y pizarras Cambro- Ordovícicas. De Lérida a Francia. SE Hoja de Caneján.



Zona de cuarcitas, areniscas y pizarras Cambro-Ordovícicas. De Lérida a Francia. SE Hoja de Caneján.



Zona de cuarcitas, areniscas y pizarras Cambro-Ordovícicas. De Lérida a Francia. SE Hoja de Caneján.



Zona de cuarcitas, areniscas y pizarras Cambro-Ordovícicas. De Lérida a Francia. En Caneján. Valle de Arán. SE Hoja.



N-230
km
185

Zona de esquistos Cambro- Ordovícicas. De Lérida a Francia.
En el S de Pontaut. Valle de Arán. SE Hoja de Caneján



Esquistos y cuarcitas Cambro- Ordovícicas. De Lérida a Francia.
En el S de Pontaut. Valle de Arán. SE Hoja de Caneján.



Barranco de Serracorba. Camin Reiau. Por Sant Joan de Torán, Caneján, Lérida. SE Hoja. (por Iñigo Oyarzabal-Google)



Preses de Torán Pont de Rey. Cerrada. Sant Joan de Torán, Caneján, Llérida. NE Hoja de Bosost. (por Pepe Conesa-Google)



Zona de cuarcitas, areniscas y pizarras Cambro-Ordovícicas, metamorfizadas. N de Bosost, Lérida. NE Hoja.



Lago Layó, en zona de cuarcitas, areniscas y pizarras Cambro-Ordovícicas. Sant Joan de Torán, Lérida. NE Hoja de Bosost. (por Borda Caran-Google)



Bajando del Montludo. Con el lago Redon de Vilamòs y el Aneto al fondo. Zona de cuarcitas, areniscas y pizarras Cambro-Ordovícico, leucogranitos y pegmatitas, y morrenas. Sant Joan de Torán, Lérida. NE Hoja de Bosost. (por Marcel Puig Puig-Google)



Ibones y circo glaciar de Estancahuilla. Entre cuarcitas, areniscas y pizarras Cambro-Ordovícico. Sant Joan de Torán, Lérida. NE Hoja de Bosost. (por Borda Caran-Google)



Por el Lago de Comatroja –Val de Toran. Terrenos Cambro-Ordovícicos. Sierra de Guarbes, Sant Joan de Torán, Lérida. NE Hoja de Bosost. (por Borda Caran-
Comatruja)



Casteret, Monte Humbre a la izq. Leucogranitos y pegmatitas. Y terrenos Cambro-Ordovícicos desde el río Garona en Bosost. Lérida. NE Hoja.



Bassa D'Arrés, y Mina Victoria. Lérida. NE Hoja de Bosost. (por Antonio Saez Torrens-Google)



Estany Redon de Vilamòs. Sant Joan de Torán, Lérida. NE Hoja de Bosost.



Cascada entre Devónicos, en el SW de Arroz, Val de Arán, Lérida. E Hoja de Bosost. (por JeO112-Google)



Riu Varradós, Sant Joan de Terán, Lérida. E Hoja de Bosost. (por Pedraferit Barchinon-Google)



Por campos en el Devónico hacia el salto del Saut Deth Pish, Valle del Varrados. Viella, Lérida. E Hoja de Bosost. (por Jesús Rodríguez-Google)



Zona de cuarcitas y pizarras negras del Frasnense, Devónico. W de Arrós, Lérida. E Hoja de Bosost.



Zona de cuarcitas y pizarras negras del Frasnense, Devónico. W de Arrós, Lérida. E Hoja de Bosost.



Mallazo en el talud de cuarcitas y pizarras negras del Frasnense, Devónico. W de Arrós, Lérida. E Hoja de Bosost.



Tectonizado intenso en las cuarcitas y pizarras negras, con mallazo, del Frasnense, Devónico. W de Arrós, Lérida. E Hoja de Bosost.



Tectonizado intenso en las cuarcitas y pizarras negras, con mallazo, del Frasnense, Devónico. W de Arrós, Lérida. E Hoja de Bosost.



Zona de pizarras negras y calizas del Devónico.
Les Bordes, Lérida. Centro E Hoja de Bosost.



Junto anterior: Falla en las calizas del Devónico.
Les Bordes, Lérida. Centro E Hoja de Bosost.



Detalle en la anterior falla en la serie de pizarras negras y calizas del Devónico. Les Bordes, Lérida. Centro E Hoja de Bosost.



Riu Garona a su paso por Les Bordes, Lrida. Centro E Hoja de Bosost.




Cuarcitas del Cambro-Ordovícico. Arro, Lérida. Centro E Hoja de Bosost.



Cuarzitas del Cambro-Ordovícico. Arro, Lérida. Centro E Hoja de Bosost.



Cuarcitas del Cambro-Ordovícico. Arro, Lérida. Centro E Hoja de Bosost.



Cascada barranco del Juéu, en zona de areniscas y pizarras del Givetiense, Devónico. Las Bordas, Lérida. SE Hoja de Bosost. (por nurij64-google)



Río Juéu, en zona de areniscas y pizarras del Givetense, Devónico, en otoño. Una preciosidad de imagen. Las Bordas, Lérida. SE Hoja de Bosost. (por Iñigo Oyarzabal-Google)



Mallazo en zona de cuarcitas y pizarras negras del Frasnense, Devónico. N de Viella, Lérida. SE Hoja de Bosost.



Mallazo en zona de cuarcitas y pizarras negras del Frasnense, Devónico. N de Viella, Lérida. SE Hoja de Bosost.



Cuarcitas, tectonizadas, del Frasnense, Devónico. N de Viella, Lérida. SE Hoja de Bosost.



Cuarcitas, tectonizadas, del Frasnense, Devónico. N de Viella, Lérida. SE Hoja de Bosost.



Valle de Arán, Montcorbison, areniscas, pizarras y calizas del Givetiense, Devónico. (por Josep M^º Llonc Sabat-Google)/ Bajando del Montcorbison. Montañas de Agua Prima, Viella a la der. Cuarzitas, pizarras negras y calizas, del Devónico. (por Josep Pallarès-Google)



dd. Cap de la Baca:

Alba Maladeta
3118m 3308m

Maldito Aneto
3355m 3404m

Russell
3205m



Desde Cap de La Baca al Macizo Maladeta. Desde Oô,
Francia. SW Hoja de Bossost (por Torga-Google)



Ibón y pico de Gias. Zona de dioritas. SW
Hoja de Bosost. (por Omnejo-Google)



El Perdiguero, desde Pico Cerler. Dioritas cuarcíferas, enclaves esquistosos y leucogranitos. España-Francia. SW Hoja de Bosost. (por El Isma-Google)



Ibón de Lliterola desde la cima de El Perdiguero. Entre dioritas cuarcíferas y leucogranitos. SW Hoja de Bosost. (por Gustavo Ilobet-Google)



Ibonet de Literola, al fondo valle de Cregüeña y Maladeta.
SW Hoja de Bosost. (por Pascual Asensio Sánchez-Google)



Ibón Blanco de Literola. Entre relieves de granodioritas cuarcíferas. SW Hoja de Bosost. (por bimbaj-google)



Circo y Valle de Remune. En relieves de granodioritas. SW
Hoja de Bosost. (por luminem/Sake van Pelt-Google)




Pico Crabriolas, Valle de Remune. N de Montañas de Aguas Pajas. Granodioritas. SW Hoja de Bosost. (por luminem-google)



Cascada, entre granodioritas, valle de Remuñe, Benasque, Huesca. SW Hoja de Bosost. (por sinhoworld-google)



Ibón de Gurgute, Benasque, Huesca. SW Hoja de Bosost. (por Bartolomé Muñoz-Google)



Cuarcitas, areniscas y pizarras Cambro-Ordovícicas. Pico de La Montañeta, Benasque, Huesca- Francia. SW Hoja de Bosost. (por Gabriel Máñez-Google)



Pico Maladeta y Pico Alba y glaciar desde Gorgute. España. SW Hoja de Bosost. (por Pascual Asensio Sánch.-Google)



En la cima del Salvaguardia, Benasque, Huesca. Zona de cuarcitas, areniscas y pizarras Cambro-Ordovícicas. SW Hoja de Busost. (por elkadulma-google)



Benasque-Camino de La Renclusa. Huesca. En zona de Devónicos y Carboníferos. SW Hoja de Bosost. (por olivares-google)



(por jordi peña-google)

*Hás de ir a ver como estallan ante ti montañas, valls, aire, luz,
y lo que uno no sabe nombrar.. pero que te espera.*



Pequeño ibón al pié del Portillón, Huesca. SW Hoja de Bosost. (por Gonçal Vicent Bordes-Google)



Maravilla. Pleta camino de Aigualluts. Benasque, Huesca. Zona de Devónicos- Carboníferos. S Hoja de Bosost. (por shardox-google)



Pla d'Estan. Condado de Ribagorda, Huesca. Zona de Devónicos-Carboníferos. S Hoja de Bosost. (por Bigardo-Google)



Ibón de Villamuerta, en zona de grauvacas y pizarras del Carbonífero. S Hoja de Bosost. (por Mati Beltran-Google)



Río Nere, afluente del Garona, a su paso por el S de Viella, Llérida-Lleida. Entre cuarcitas del Devónico. SE Hoja de Bosost. (por Sergi Martínez-Google)



Pizarras negras y calizas del Givetiense, Devónico. NW de La Forcanada, S de Viella. Lérida. SE Hoja de Bosost.



Pizarras negras y calizas del Givetiense, Devónico. NW de La Forcanada, S de Viella. Lèrida. SE Hoja de Bosost.



Calizas del Givetiense, ? Devónico. NW de La Forcanada, S de Viella. Lérida. SE Hoja de Bosost.



Perspectiva desde el N-relieve realzado- del valle del Río Jueu, Llerena.
Por entre relieves de litologías del Carbonífero. SE Hoja de Bost.



Por el valle en Artiga de Lin, Es Bòrdes, N de Lèrida. Relieves Devónico-Carboníferos. SE Hoja de Bosost. Preciosidad. (por arnavacances-google)



Forau –Hoya- de Aiguallut. Sumidero kárstico. Calizas del Paleozoico. Huesca. SE Hoja de Bosost. (por Tiopelos-Google)



Pico Perdiguero desde el Valle de Benasque. Zona de enclaves esquistosos, granodioritas y dioritas cuarcíferas. Huesca. SW Hoja de Bosost. (por Llorens LI.-Google)



Pico Paderna e ibón. Carboníferos. SW Hoja de Bosost. (por Mluque/Josep TM Joteno-Google)



Maladetas Occidentales y Pico Alba. SW Hoja de Bosost. (por J. Ramón Blasco Fernández-Google)



Lago de La Renclusa. Paleozoicos. Benasque, Huesca.
SW Hoja de Bosost. (por marianodelgadog-google)



Tuca Salvaguardia, desde el Pico Paderna. Benasque, Huesca. Paleozoicos. SW Hoja de Bosost. (por Mluque-Google)



Riachuelo entre granodioritas. Remuñe, Benasque, Huesca. SW Hoja de Bosost. (por Sake van Pelt-Google)



Pedrera, depósito de ladera. Pizarras y calizas del Devónico.
SW Hoja de Bosost. SW del Hospital de Benasque, Huesca.



Cascadas de Aigüespases. Por Paleozoicos. Benasque, Huesca. SW Hoja de Bosost. (por Raúl Rausa-Google)



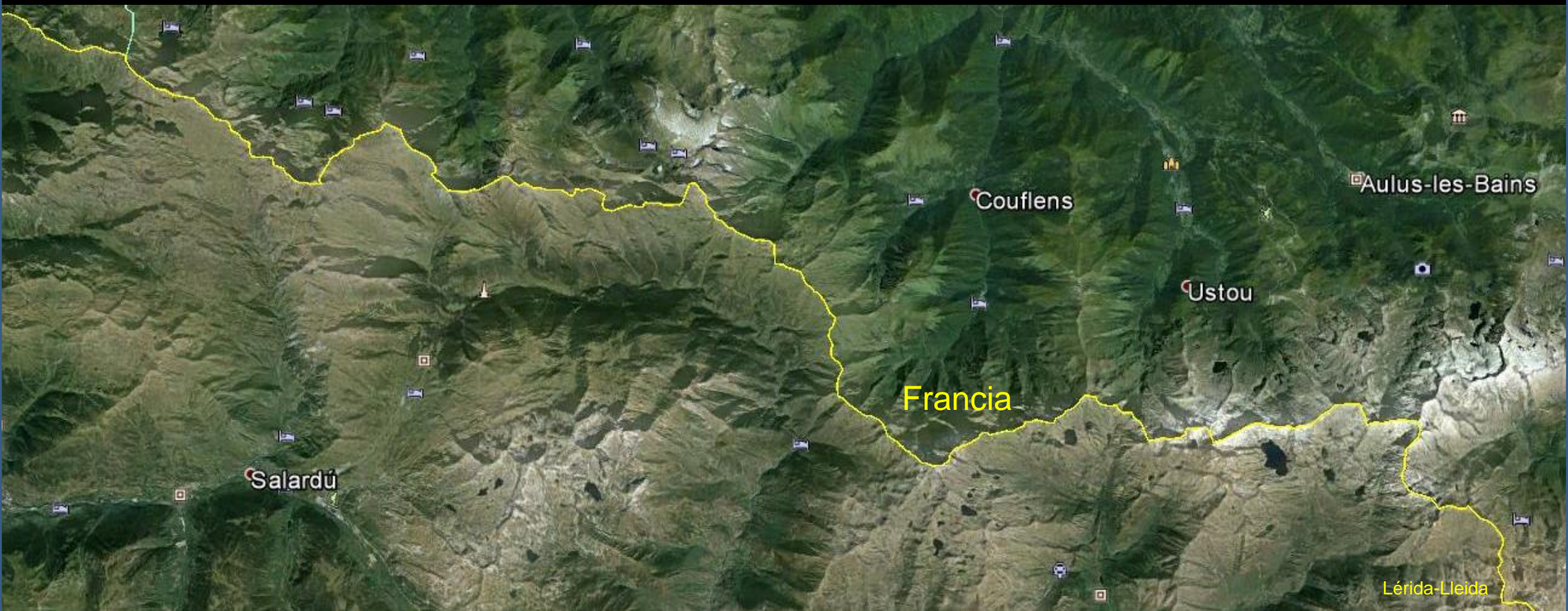
Valle de Remuñe, Benasque, Huesca. Zona de leucogranitos y dioritas cuarcíferas. SW Hoja de Bosost. (Ana CRP-Google)



Perdigueret desde Collado de Ubago. R. igneas. SW
Hoja de Bosost. (por Pascual Asensio Sánch.-Google)



Ibonet de Literola entre dioritas cuarcíferas y leucogranitos. Benasque, Huesca. SW Hoja de Bosost. (por Susan Cerezuela-Google)



Entorno en las Hojas de Isil, 149 y SW de la de Noarre, 150. Lérida-Lleida--Francia



Cuarcitas, areniscas y pizarras del Cámbrico. Subiendo a las Minas de Liat. San Joan de Toran, Canejan, Lérida. NW Hoja de Isil. (por breo-google)



Cuarcitas, areniscas y pizarras del Cámbrico. De camino al Tuc d'Ermer. San Joan de Toran, Canejan, Lérida. NW Hoja de Isil. (por breo-google)



Cuarcitas, areniscas y pizarras del Cámbrico. De camino al Tuc d'Ermer. San Joan de Toran, Canejan, Lérida. NW Hoja de Isil. (por breo-google)



Bajando al Refugio Honería. Cuarzitas, areniscas, del Cámbrico. San Joan de Toran, Canejan, Lérida. NW Hoja de Isil. (por breo-google)




Lago de Potz entre cuarcitas del Cámbrico. San Joan de Toran, Canejan, Lérida. NW Hoja de Isil. (por Borda Carán-Google)



Estany Long de Liat. En zona de cuarcitas, areniscas y pizarras del Cámbrico. San Joan de Toran, Canejan, Lérida. NW Hoja de Isil. (por Enric Vicens-Google)




Estany Long de Liat. En zona de cuarcitas, areniscas y pizarras del Cámbrico. San Joan de Toran, Canejan, Lérida. NW Hoja de Isil. (por Alvaro Novo-Google)



Dolina Horat der Unhòla. Calizas/mármoles, Ordovícicos. S Sierra de Pica Plomera. San Joan de Toran, Canejan, Lérida. NW Hoja de Isil. (por Enric Vicens-Google)



Perspectiva desde el S –relieve realzado- del Estany d'et Pietá, Pico de Villeneuve y Barranco del Port d'Orla. Paleozoicos muy tectonizados. Llerida. N Centro Hoja de Isil.



Lago de Pica Palomera entre pizarras carbonosas negras del Silúrico.
San Joan de Toran, Canejan, Lérida. NW Hoja de Isil. (por Mari a-Google)



Pico Clavera desde el Petit Valier-en Francia. Pizarras con intercalaciones de carbonatos, areniscas y limolitas, del Devónico. NE Hoja de Isil. Lérida. (por Roc García Elias-Google)



Estany de Montoliu y el Tuc de Maubermè. Zona de Ordovícicos. Alto Arán, Lérida. Centro NW Hoja de Isil. (por Marcel Puig Puig-Google)



Tuc de Maubermè 4, 2. Alto Arán, Lérida. Zona de Cámbricos y Ordovícicos. NE Hoja de Isil. (por gyrapa-google)





Lago en Sescorjada (Varradós). Entre pizarras del Paleozoico. San Joan de Toran, Canejan, Lérida. NW Hoja de Isil. (por Borda Caran-Google)



Río Unhòla. Alto Arán , Lérida. NW Hoja de Isil.
(por Marcel Puig Puig/Thierry Marinault-Google)



Cap de Vaqueira. Materiales del Devónico. Alto Arán, Llérida. Centro N Hoja de Isil. (por manel rodriguez-google)



Tuc de Geu, desde Bonabé. Alto Aneu, Lérida. Zona de calizas del Devónico Inf. Centro SE Hoja de Isil. (por Roc García Elías-Google)



Noguera Pallaresa. Camino de Perosa, L rida. E Hoja de Isil. (por jordi g-google)



Valle de Isil desde el Tuc de Geu./ Cantó N del Tuc. Paleozoicos. SE Hoja de Isil. (por Roc García-Elias-Google)






El Roca Blanca desde Moredo. Calizas del Devónico Inf.
SE Hoja de Isil. Lérida. (por Roc García Elías-Google)



Perspectiva desde el N-relieve realizado- de los Barrancos de Cireres-izq.-Torrente de Llançanés y de Marimanya. Lérida. Zona de Devónicos. NW de Isil. SE Hoja.



Calizas del Devónico Med.-Sup. W de Gessa, Lérida. SW Hoja de Isil.



Diaclasado intenso en las anteriores calizas del Devónico Med.-Sup. W de Gessa, Lérida. SW Hoja de Isil.



Salardú-Devónicos- y Pui d'Unyá- granodiorita biotítica-
Valle de Arán, Llérida. SW Hoja de Isil. (por òyó-google)



Devónicos diaclasados. NE de Salardú, Alto Arán, Lérida. (por vinatier claude-google)



Entorno al Estany de Baciver. Calizas del Devónico Inf., y granodioritas. /Detalle. S Centro Hoja de Isil. Lérida. (por Hielke Hager/Manuel Viñuales-Google)



Paleozoicos del Tuc de Bonabé. SE Hoja de Isil. Lérida. (por trepepinos-google)




Desde la cumbre del Pico Bonabé. Zona de granodioritas y granitos. SE Hoja de Isil. Lérida. (por trepepinos-google)



Estany d'Airoto, en zona de granodioritas biotíticas y canchales. SE Hoja de Isil. Lérida. (por Diaz Limoneti-Google)



Pizarras, areniscas y cuarcitas del Cámbrico.
Alós de Isil, Lérida. SE Hoja de Isil.



Detalle en anterior: Pizarras, areniscas y cuarcitas del Cámbrico. Alós de Isil, Lérida. SE Hoja de Isil.



Pleta La Comamala, entre relieves del Cámbrico. NE de Alós de Isil, Lérida. SE Hoja de Isil. (por javier aspuru-google)



Pizarras, calizas y cuarcitas Paleozoicas. Mont Roig, Llerida. SW Hoja de Noarre. (por javier aspuru-google)




Torrente de la Roia Mollás. Paleozoicos. Lérida.
SW Hoja de Noarre. (por Sake van Pelt-Google)



Estany de Llavera, cerca del Mont Roig. Lérida. Paleozoicos.
SW Hoja de Noarre. (por Manuel Viñuales-Google)



Estany de Mariola. Zona de cuarcitas, pizarras y areniscas del Cambro-Ordovícico. Collado de Montarenyo. SW Hoja de Noarre, Lérida. (por Alvaro Novo-Google)



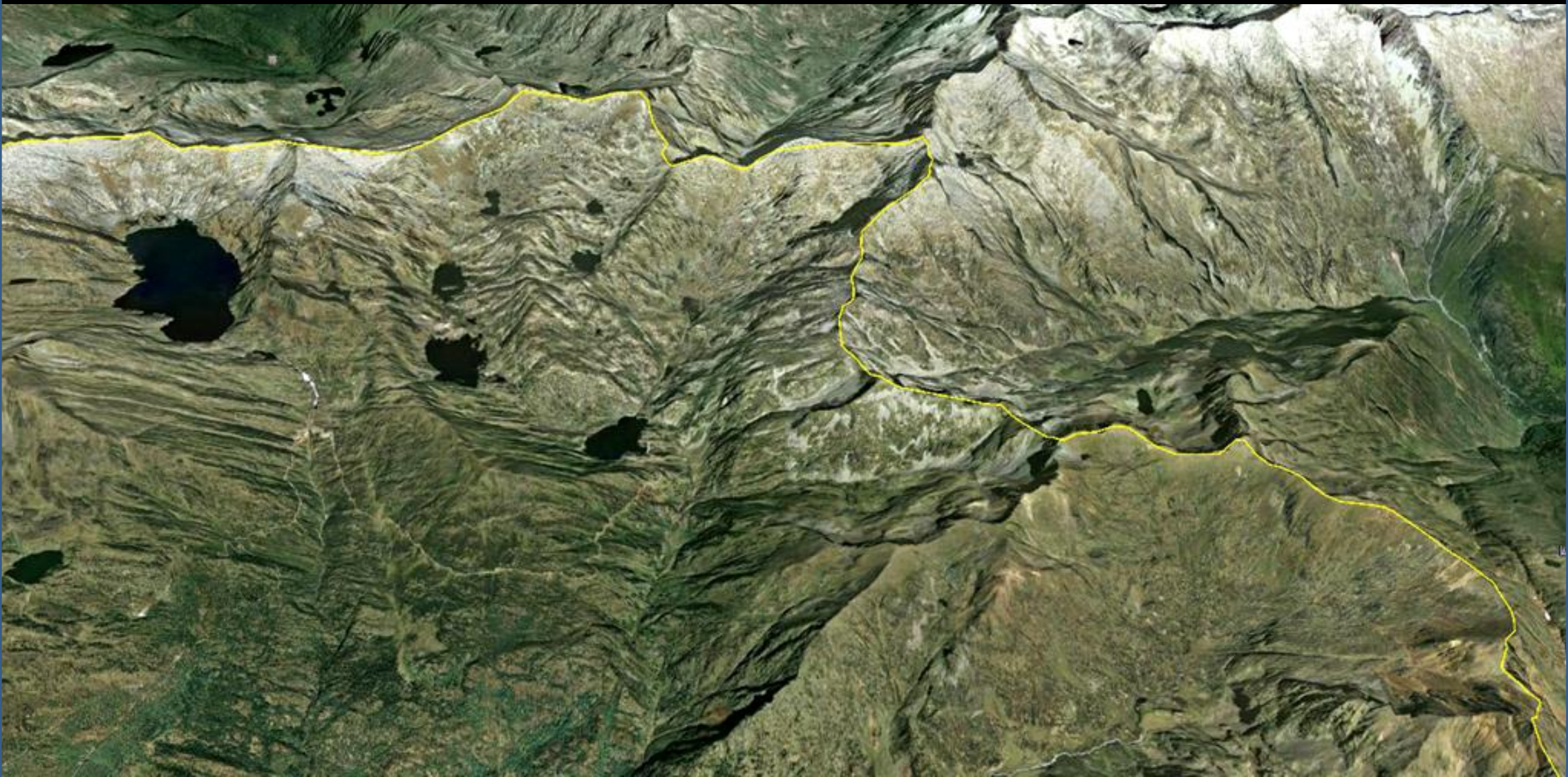
Lago del Port de Tavescán- Francia-Lérida. Zona de cuarcitas, pizarras y areniscas del Cambro-Ordovícico. SW Hoja de Noarre. (por jose ramón rioja-google)



Pico y Puerto de Marterat- Francia-Lérida. SW Hoja de Noarre. Zona de cuarcitas, pizarras y areniscas del Cambro-Ordovícico. (por Mick et Sab-Google)




Pico de Certascan. Francia-Lérida. SW Hoja de Noarre. Zona de cuarcitas, pizarras y areniscas del Cambro-Ordovícico. (por lionel loubet-google)



Perspectiva desde el S- relieve realzado- de ibones, desde el de Certascán al de Romedo de Baix. Serras dels Canals y Marinera. Al N granodioritas con biotitas; abajo Paleozoicos.



Ibones de Senó y Romedos. Centro S Hoja de Noarre. Lérida. (por lionel loubet-google)




Entre los ibones de Romero de Dalt y el de Baix. Zona de Cuarcitas, pizarras y calizas del Cambro-Ordovícico. Centro S Hoja de Noarre. (por joan miqel-google)



Ibón, lago, de Certascán. Zona de granodioritas con biotitas; y pizarras, areniscas y calizas del Cambro-Ordovícico. Centro S Hoja de Noarre. Lérida. (por joan miquel-google)



Ibón, lago, de Noarre, en zona de pizarras, areniscas y calizas del Cambro-Ordovícico. Centro S Hoja de Noarre. Lérida. (por Laura Carreras-Google)




Broate. Zona de granodioritas con biotitas; y pizarras, areniscas y calizas del Cambro-Ordovícico. Lérida. Centro S Hoja de Noarre. Lérida. (por Marc Jacas-Google)



Barranco Palomeras, Lladorre, Lérida. Zona de areniscas y calizas del Cambro-Ordovícico. SW Hoja de Noarre. (por RaPoAI-Google)



Desde las areniscas y calizas Cambro-Ordovícicas del Pico Ventolao. Lérida. SW Hoja de Noarre. (por Alvaro Novo-Google)



Tres estanys y Pico de La Gola. Zona de areniscas y calizas Cambro-Ordovícicas. SW Hoja de Noarre. (por Isidre Blanc-Google)



Pizarras y cuarcitas del Cámbrico.
SW de Mas de Isil. SE Hoja de Isil.



Junto anterior: Pizarras y cuarcitas del Cámbrico. SW de Mas de Isil. SE Hoja de Isil.



Areniscas/cuarcitas del Cámbrico. SW de Mas de Isil. SE Hoja de Isil.



Estany Superior del Rosari en zona de granodioritas. S de Collado de Marimanya. Lérida. SE Hoja de Isil. (por xavijime-google)



Valle de Arán Vall de Ruda.. SW Hoja de Isil, Lérida. (por Josep Panisello-Google)



Estany Superior d'Arreu. En zona de granodioritas.
Lérida. SE Hoja de Isil. (por A.Díaz "Limoneti"-Google)



La Pica d'Estats. Cuarzitas, pizarras y calizas del Cambro-Ordovícico. SE Hoja de Noarre (por mitychal-google)



Collado y Pico de Sotllo. Zona de cuarcitas, pizarras y calizas del Cambro-Ordovícico. SE Hoja de Noarre. (por Susan Cerezuela-Google)



*Una Doña Hermosa. Buenos días pedazo de guapa. Buena esc sí, y calizas des..
¡Andá ya!*

En Artiga de Lin. (por Joel Marimon Bonet-Google)



Estany de Baciver, Valle de Arán,
Llerida. (por Marcel Puig Puig-Google)

En serio. Hay tantas preciosidades que ver y guardar en el corazón..



Y ven en esos días en los que se ve como avanza el otoño entre nieblas blancas.

Y ..hasta entonces.. vamos al archivo 4.

(por Antonio Guillén-Google)