



Archivo 5.

Paseo Geológico por Pirineos Centrales. Por Luis Angel Alonso Matilla.

Cara N Monte Perdido. (por Santiago Acín-Google)



Hay días en los que las piedras se levantan sónicas.. Al menos estas del lago de La Bosana de Urdiceto.

(por elhombrecansado-google)



En este Archivo 5, del Paseo Geológico por los Pirineos Centrales, vamos a resaltar detalles de la Petrología, ya que en su correspondiente de Huesca hemos dado un mayor resalte a las montañas y los paisajes, para animaros a ir a verlos. Manejaremos las Hojas de Bielsa, 179 y la de Benasque, 180.

Vete a verlos, porque recuerda que miles de colecciones de imágenes de esos lugares podrías disponer y nunca te parecerían las suficientes. Que disfrutes, que disculpes mis fallos, que te amplíes los recuerdos de tantas bellezas.. y que las compartas.

Un abrazo de
Luis Angel Alonso Matilla.






Valle de Chisagüés, Huesca. NW Hoja de Bielsa. Zona de calizas del Cretácico Sup., y margas del Triásico. (por Roc García-Elias-Google)



Granito con biotita, en Chisagüés, Huesca. NW Hoja de Bielsa.



Granito con biotita, en el E de Chisagüés, Huesca. NW Hoja de Bielsa.



Granito con biotita, en el E de Chisagüés, Huesca. NW Hoja de Bielsa.



Pico del Cuezco. S de Chisagüés, Huesca. NW Hoja de Bielsa. Cresta de calizas del Cretácico Sup.



Areniscas y limolitas rojas del Pérmio-Triásico.
S de Parzán, Huesca. NW Hoja de Bielsa.



Areniscas rojas Permo-Triásicas de Bielsa. Huesca Carret. A138




Bielsa



Ibón de El Cao, entre granito biotítico y derrubios de ladera. NE de Bielsa, NW Hoja. (por javifields-google)



Lago de Urdiceto/ ibón de La Solana de U. NE de Bielsa, Huesca. Centro NW Hoja. Zona de granitos, areniscas y limolitas del Permo- Triásico, y cuarcitas del Ordovícico. (por Alfonso Pitarque/javifields-Google)



Bielsa

2596 m

Al NE de Bielsa- Huesca- Lagos de Urdiceto- arriba- y El Cao. Al W- granito de Bielsa; al E.-abajo- Pérmico- Buntsandstein



Valle de Gistain, Huesca. Primera vista del Suelza subiendo al puerto. NE Hoja de Bielsa. (por Joaquín Loste de Mur-Google)



Relieves pirenaicos- hacia la Hoja de Liena- desde los Ordovícicos y Silúricos de Viladós, Huesca. NE Hoja de Bielsa. (por Alfonso Pitarque-Google)



Punta Ixabre, Punta del Sabre y Gran Bachimala. Paleozoicos replegados. Plan, Huesca, SE Hoja de Liena- NE Hoja de Bielsa. (por Fondillero-Google)



Detalle de Gran Bachimala. Paleozoicos –Devónicos pizarreños-replegados. Plan, Huesca, NE Hoja de Bielsa. (por Fondillero-Google)



Glaciar de Llardana, entre Devónicos calizos y pizarreños muy tectonizados, y morrenas. Plan, Huesca. NE Hoja de Bielsa. (por Alfonso Pedrero Muñoz-Google)



Diente de La Ardana. Devónicos Inf. de calizas y pizarras. Sahún, Huesca. NE Hoja de Bielsa. (por highlander-google)



Ibón Llardaneta, y picos Forquetas (zona Eriste-Posets). Pizarras del Silúrico y calizas y pizarras del Devónico Inf. Tectonizadas. Sahún, Huesca. NE Hoja de Bielsa. (por Pedro I-Google)



Ibones –lagos glaciares- de Pirineos Abajo, Embalse de Linsoles. NE- centro de Hoja de Bielsa. Huesca



Cresta Las Espadas- Poset. Devónicos Inf. de calizas y pizarras. NE Hoja de Bielsa. (por Josep Pallarés-Google)



Valle de Bardamina-Estós, al fondo el Gorge Blancs, arista de Seil de La Baquo, Perdiguero.. Con granodioritas y Devónicos. NE Hoja de Bielsa- NW de la de Benasque, Huesca. (por Alberto Ortega y Marg.-Google)



Ibón de La Plana. En zona de granodioritas. Sahún, Huesca.
NE Hoja de Bielsa. (por Pol Martí Sanahuja-Google)




Ibones de Las Alforjas, bajo El Posets. Zona de granodioritas. Sahún, Huesca. NE Hoja de Bielsa. (por chupacharcos de oro.-google)



Puente en las granodioritas en la subida al Posets. Sahún, Huesca. NE Hoja de Bielsa. (por tunante80-google)



Ibón de Llardaneta, entre Silúrico pizarreño y Devónico calizo pizarreño. Sahún, Huesca. NE Hoja de Bielsa. (por meteocoll-google)



Ibóns- lagos glaciares- en Pirineos. Hojas de Bielsa y Benasque. Huesca

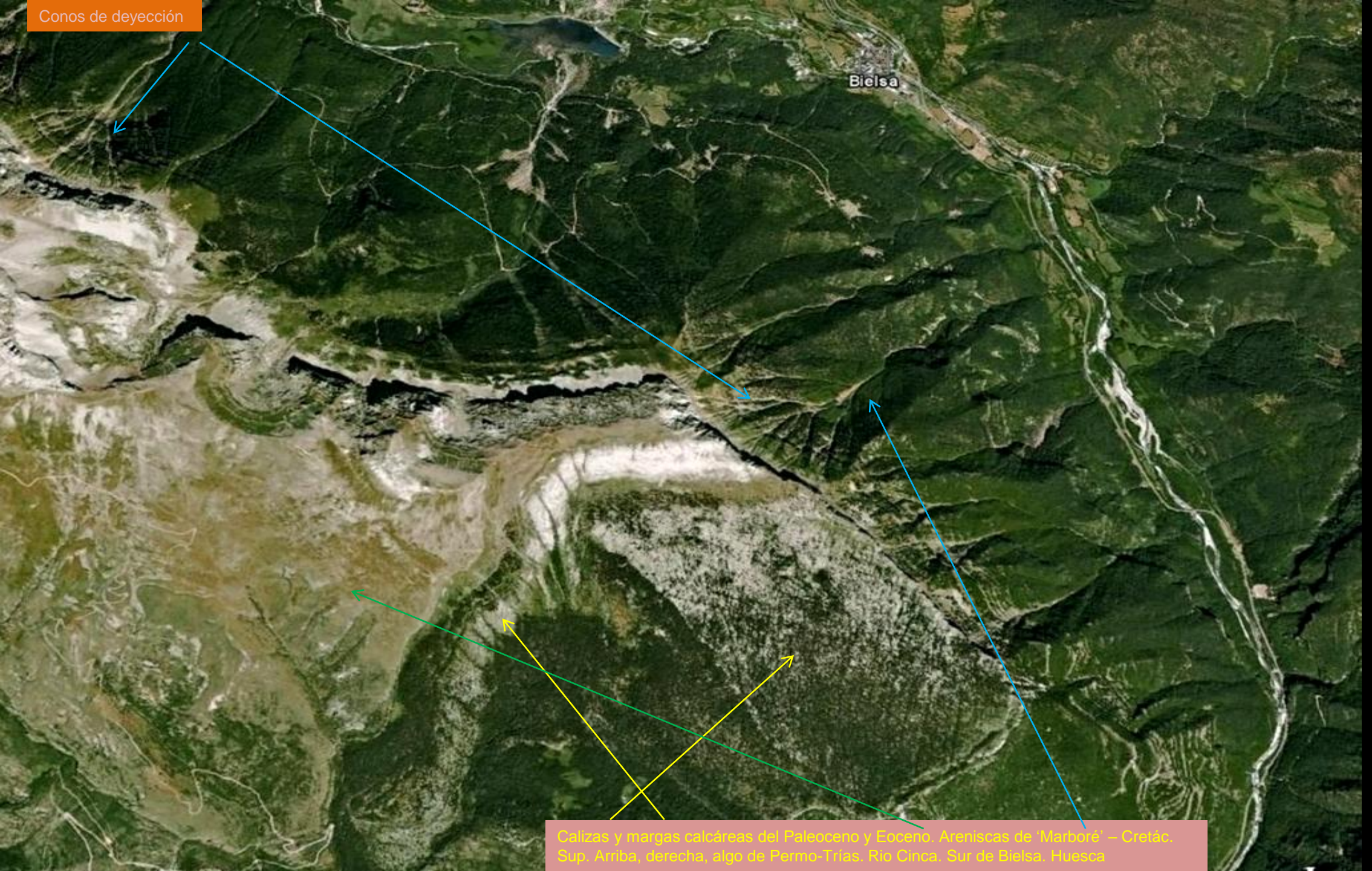


Ibón de Millares entre granodioritas. San Juan de Plan, Huesca. NE Hoja de Bielsa. (por miguel303xm-google)



Pico Eriste, zona con granodioritas, y pizarras del Ordovícico-Silúrico. San Juan de Plan, Huesca. NE Hoja de Bielsa. (por J. Ramón Blasco Fernández-Google)

Conos de deyección



Bielsa

Calizas y margas calcáreas del Paleoceno y Eoceno. Areniscas de 'Marboré' – Cretác. Sup. Arriba, derecha, algo de Permo-Trías. Río Cinca. Sur de Bielsa. Huesca



Río Cinca. **Embalse** de Pineta (por Gonzalo Martínez) Relieves Cretácicos. W de Bielsa. Huesca






Paleoceno-Eoceno, Terciario / Calizas y Areniscas de 'Marboré' – Cretácicas y calizas Cret. Sup. Al W de la anterior. Conos de deyección. W de Bielsa. Huesca



Embalse de Pineta. W de Bielsa. Relieves Cretácico Sup. NW Hoja. (por angel martinez-Google)



Te paras y miras: Que si cascadas, que si fallas, que si pliegues en las calizas del Cretácico Sup, que si.. qué preciosidad..



Punta Suelza desde La Cruz de Guardia. Tella-Sin, Huesca. Margas yesíferas del Triásico Med.-Sup., y Devónicos calizos. NW Hoja de Bielsa. (por FLG-Google)



Ibón del Seín, Plan, Huesca. Entre granodioritas y depósitos de ladera. NE Hoja de Bielsa. (por FLG-Google)



Cordillera de Las Espadas y Posets. Granodioritas y Devónicos. Sahún, Huesca. NE Hoja de Bielsa. (por maresmemontainn-google)



La Forqueta y Cordillera de Las Espadas y Posets. Granodioritas y Devónicos y Silúrico. Sahún, Huesca. NE Hoja de Bielsa. (por Pedro I-Google)



Collado de La Ribereta, hacia el Pico del Boc, Valle de Benasque. Devónicos y granodioritas. Sahún, Huesca. NE Hoja de Bielsa. (por Jordi Luis Pi Calza-Google)



Punta Llerga y Peña de Artiés, en Valle de Gistáin, W de San Juan de Plan, Huesca. Cretácicos Sup., y Terciarios. NE Hoja de Bielsa. (por J. Ramón Blasco Fernández-Google)



Valle de Lavasar, Tella-Sin, NW de Serveto, Huesca. Centro NW Hoja de Bielsa. Cretácicos Sup., y Terciarios. (por Santiago Acín-Google)



Panorámica con Serveto, Huesca, al fondo. Coluvión Cuaternario, y relieves Terciarios y Cretácico Sup. Centro Hoja de Bielsa. (por romanxi-google)



Panorámica con Serveto, Huesca, al fondo, y detalle. Coluvión Cuaternario, y relieves Terciarios y Cretácico Sup. Centro Hoja de Bielsa. (por romanxi/Angel Luengo-google)



Peña Altura y Pala de Montinier. Terciarios carbonatados.
Tella-Sin, Huesca. NW Hoja de Bielsa. (por Ana CRP-Google)



Detalle en anterior: Pala de Montinier. Cabalgamiento en Paleoceno y Eocenos, Terciarios. Calizas, areniscas y margas. SW de Bielsa, Huesca. NW Hoja. (por FLG-Google)



Cuarcitas Ordovícicas. Al E de Gistain
Centro E de Hoja de Bielsa. Huesca



Cuarcitas Ordovícicas. Al E de Gistain
. Centro E de Hoja de Bielsa. Huesca




Cuarcitas Ordovícicas. Al E de Gistain. Centro E Hoja de Bielsa. Huesca



Areniscas de 'Marboré'. Cretácico Sup. con espejos de fallas. Carret. Plan. Al W. Hoja de Bielsa. Huesca




Calizas arenosas Paleoceno. Río Cinqueta. Sur de Serveto. Centro W Hoja de Bielsa. Huesca.




Calizas arenosas Paleoceno. Río Cinqueta. Sur de Serveto. Centro W Hoja de Bielsa. Carret. al W. de Plan.



Calizas arenosas Paleoceno. Río Cinqueta. Sur de Serveto. Centro W Hoja de Bielsa. Carret. al W. de Plan.



Estratificación vertical- tunel- Calizas arenosas Paleoceno. Río Cinqueta. Sur de Serveto. Centro W Hoja de Bielsa. Carret. al W. de Plan. Huesca.



Calizas masivas del Cretácico Sup. Río Cinqueta. Sur de Sin. Centro W Hoja de Bielsa. Carret. al W. de Plan.



Calizas del Cretácico Sup. Y conos de deyección Carret.
Salinas- Plan. Huesca. Centro W. Hoja de Bielsa



Calizas del Cretácico Sup. Carret. Salinas
-Plan. Huesca Centro W. Hoja de Bielsa



Punta Llarga. Calizas del Santoniense, Cretácico Sup. Tella-Sin, Huesca. SW Hoja de Bielsa. (por Santiago Acín-Google)





Calizas y dolomías del Paleoceno-Eoceno Inf.,
Terciario. S de Sin, Huesca. SW Hoja de Bielsa.



Cerrada del Embalse de Pladescúm, areniscas y calizas arenosas del Cretácico Sup. Río Cinqueta. SE de Sim, Huesca. Centro S Hoja de Bielsa.




Pasada la Cerrada del Embalse de Pladescúm, Río Cinqueta. Calizas arenosas del Cretácico Sup. SE de Sim, Huesca. Centro S Hoja de Bielsa.



Peña Montañesa desde Laspuña. Puértolas, Huesca. Relieve del Cañón de Añisclo. Estrecho de Las Cambras. Añisclo. SW Bielsa




Calizas del Devónico tectonizadas. Al S. de Sahún- Huesca. E. Hoja de Bielsa





Sobre areniscas del Pérmico depósitos fluviales y de ladera. Al N. de Villanova- Huesca. SE. Hoja de Bielsa

Alternancia de calizas y pizarras Devónicas y espejo de falla. Al E. de Sahún. E de Hoja de Bielsa Huesca.





Devónico de pizarras y calizas (casi sin vegetación) al N de Sahún. Extremo E. Hoja de Bielsa. Huesca



Panorámica hacia el valle de Barbarisa, Cretácicos Sup., y Terciarios. Chía, / Macizo de Cotiella, NNE de Seira, Huesca. SE Hoja de Bielsa. (por Ana CRP-Google)





Relieves carbonatados de Ribereta y Punta Llosa, Cretácico Sup.
Plan, Huesca. S Centro Hoja de Bielsa. (por Pedro I-Google)



Detalle de anterior: Circo del Ibón de Plan. Relieves carbonatados Cretácico Sup. Punta Llosa. Plan, Huesca. S Centro Hoja de Bielsa. (por Santiago Acín-Google)



Ibón de Plan. Entre relieves carbonatados. Plan, Huesca. S Centro Hoja de Bielsa. (por Susan Cerezuela-Google)



Ah.. si no vas a verlos.

Cretácicos Sup. Valle Chistau, Río Cinqueta. Plan, Huesca. (por kocurek-google)




Congosto de Las Devotas, Río Cinca. Calizas del Ilerdiense, Eoceno Inf. NE de Lafortunada, Huesca. SW Hoja de Bielsa. (por Asenvi-Google)



Congosto de Las Devotas, Río Cinca. Margas calcáreas y margas del Ilerdiense- Cuisiense, Eoceno Inf. Lafortunada, Huesca. SW Hoja de Bielsa. (por Anibal One-Google)



Cañón del Cinca en calizas al N de Lafortunadada.
SW Hoja de Bielsa. Carret. de Ainsa a frontera
E



Margas calcáreas y margas del Eoceno Inf. Al fondo calizas Cretácico Sup. Junto al Cinca, al W de Lafortunada. Hoja de Bielsa, SW



Margas calcáreas y margas del Eoceno Junto al Cinca, al W de Lafortunada. Hoja de Bielsa, SW




Margas calcáreas y margas del Eoceno Inf., junto al Cinca, al N de Laspuña, Huesca. Hoja de Bielsa, SW

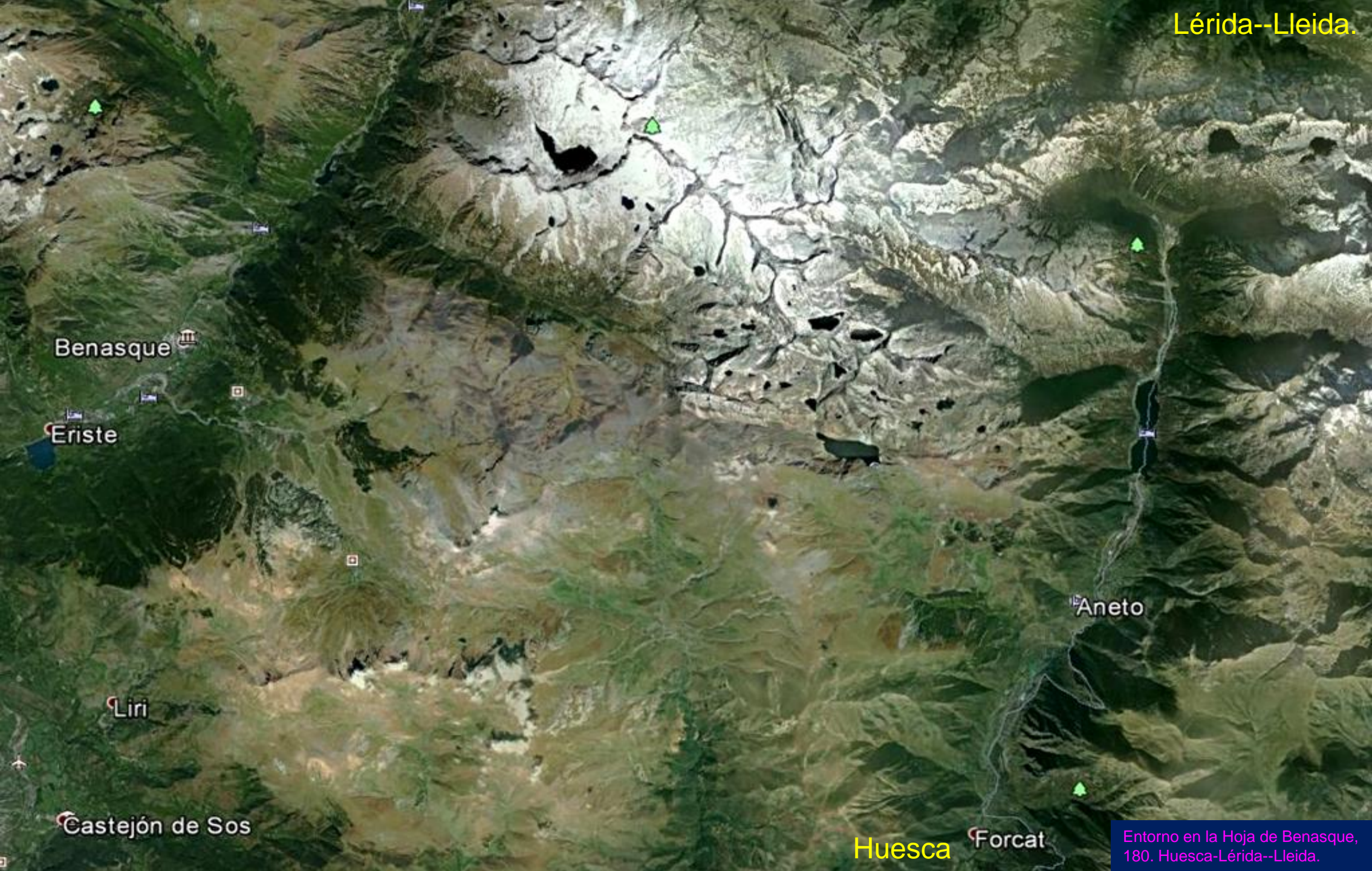


Perspectiva desde el E., relieve realzado, de la Sierra de Armeña. Zona del Macizo de Cotiella. Calizas del Santiense, Cretácico Sup., y del Paleoceno, Terciario. Centro S Hoja de Bielsa. (por sonytch-Google)





Circo y Pico de Armeña. NW de Barbaruéns, Seira, Huesca. Cretácicos Sup. Y Paleoceno, Terciario. SE Hoja de Bielsa. (por Pedro I-Google)



Benasque

Eriste

Liri

Castejón de Sos

Aneto

Huesca Forcat

Entorno en la Hoja de Benasque,
180. Huesca-Lérida--Lleida.



Ibónes pequeño y Grande de Batiselles, N de Benasque, Huesca. Zona de granodioritas. NW Hoja. (por [jesus manuel sanchez/ Gloria Palomares Jos.-google](#))



Valle de Estós. Devónicos. N de Benasque, Huesca. NW Hoja. (por kocurek-google)



Gente guapa. (por luminem-google)



Devónicos, Valle de Estós. N de Benasque, Huesca. NW Hoja. (por elkadulma-google).



Cascada de Aguaspasas. NE de Benasque, Huesca. NW Hoja. (por shadox-google)



Pizarras del Devónico Med. , y cascada. Junto a Barranco del Río Esera. NW Hoja de Benasque



Pizarras del Devónico Med. Junto a Barranco del Río Esera. NW Hoja de Benasque



Pizarras del Devónico Med. , y cascada. Junto a Barranco del Río Esera. NW Hoja de Benasque



Pico de Alba desde El Sayó, NE de Benasque, Huesca. Granitos y granodioritas. N Centro Hoja. (por J. Ramón Blasco Ferná.-Google)



Aneto Maladeta. Glaciares. Granitos. Huesca. N-Centro E Hoja. (por Alfonso Pedrero Muñoz. -Google)



Glaciares del Aneto. Granito. Huesca. N-Centro
E Hoja. (por Alfonso Pedrero Muñoz.-Google)




Desde el Estany des Pois el Forcanada. Calizas del Carbonífero Inf., grauvacas y pizarras del Carb. Sup., y derrubios de ladera. Viella Mitg Arán, Lérida. NE Hoja de Benasque. (por enmeu3-google)



Lago Redondo. Entre granodioritas. Sierra de Fontfreda. Viella Mitg Arán, Lérida. NE Hoja de Benasque. (por Ventura Vilarrasa-Google)



Embalse de Paso Nuevo. Entre calizas y pizarras del Devónico Inf. NE de Benasque, Huesca. Cerrada. (por Quentín UK-Google)



Presas – Embalses – de Paso Nuevo. Cerrada en alternancia de calizas y pizarras Devónico Inf. Al NW Hoja de Benasque.



Probables calizas de aspecto mármóreo, del Devónico. Al NE. de Presa de Paso Nuevo. Al NW Hoja de Benasque.



Entre materiales del Devónico en zona tectonizada, al N. de Presa de Paso Nuevo. Al NW Hoja de Benasque.



Derrubios de ladera, calizas del Devónico Inf., y túnel sin revestimiento al N. de Presa de Paso Nuevo. Al NW Hoja de Benasque. Al fondo Montañas de Estatás



Detalle de entrada S del túnel imagen siguiente, sin revestimiento entre calizas del Devónico Inf., y al N. de Presa de Paso Nuevo. Al NW Hoja de Benasque. Al fondo Montañas de Estatás



Túnel sin revestimiento. Calizas del Devónico Inf. Y fallas. Al SW del Embalse de Paso Nuevo. NW Hoja de Benasque.



Asimetría y discontinuidades en el túnel sin revestimiento en las pizarras del Devónico Inf. Junto a la cerrada del Embalse de Paso Nuevo. NW Hoja de Benasque.



Tucas de Ixeia, Calizas del Devónico Med. NE de Benasque, Huesca. NW Hoja. (por Manel Ferrer-Google)



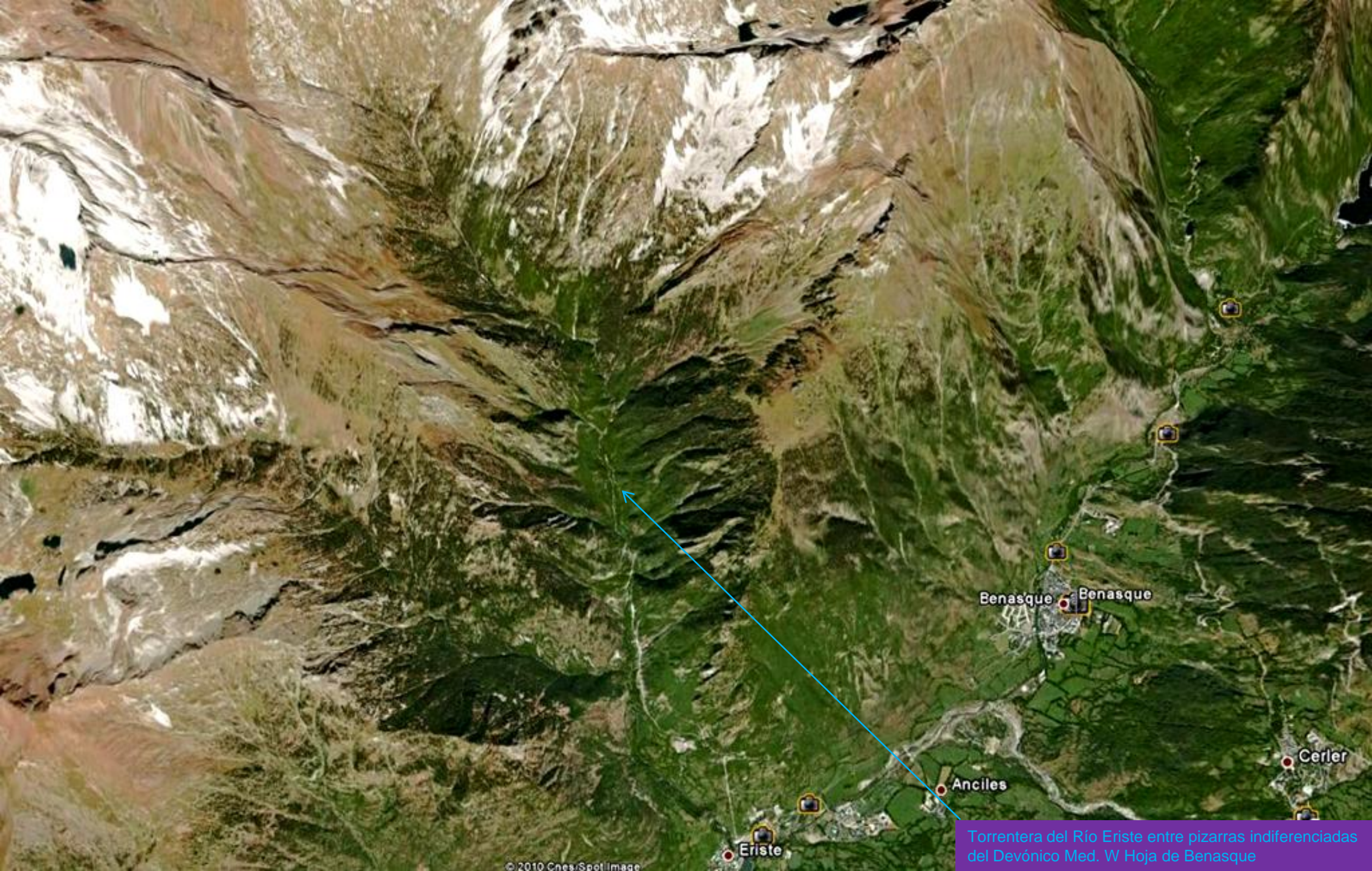
Aguja de Perramó. Benasque, Huesca. Zona de granodioritas NW Hoja. (por onurb37-google)



Zona de ibones en las Montañas de Estátas. Centro N de Hoja de Benasque. Perspectiva desde el S. relieve realzado.



Perspectiva desde el SE – relieve realizado- de zona de ibones en el entorno de la esquina NW de la Hoja de Benasque.





Ixeies de Velarta. Benasque, Huesca. Pizarras del Silúrico, calizas y pizarras del Devónico Inf. NW Hoja. (por Albert Bordon-Google)



Pico Aneto, granitos. E de Benasque, Huesca.
NE Hoja. (por Pascual Asensio Sánc.-Google)



Tuc de Mulleres, granitos. E de Benasque, Huesca. NE Hoja. (por Pere Ramón-Google)



Ibón en los granitos de Tuc de Mulleres. E de Benasque, Huesca. NE Hoja. (por José Ignacio del Saz-Google)



Noguera Ribagorzana. Lérida. NE Hoja de Benasque. (por Jolaun Argaar-Google)



Granodioritas y algo de granito. La Forcanada. Cabecera del Noguera Ribagorzana, Viella, Lérida. NE Hoja de Benasque. (por Miquel casafont Ilor.-Google)




Sierra Negra. Devónicos y Silúricos. E de Benasque, Huesca. NW Hoja. (por luminem-google)



Por el barranco del Río
Esera al N de Benasque.



Calizas versicolores Fm Mañanet, Devónicas, en estribo derecho- N- del Embalse de Linsoles. W Hoja de Benasque



Devónico al NW junto a Benasque. W Hoja de Benasque



Devónico al NW junto a Benasque. W Hoja de Benasque



Calizas versicolores F. Mañanet. Devónico al NW junto a Benasque. W Hoja de Benasque



Materiales del Devónico Med. Afectados por fuerte esquistosidad. NE de Benasque. W Hoja de B.




Hacia los relieves del Devónico. Barranco de la Tuca del Mont. N de Benasque Hoja de B.




Calizas y pizarras Devónicas muy tectonizadas. Al NE de Benasque. Hoja de B.



Anticinal volcado. Calizas "Dalle", Devónico y derrubios de ladera al N de Benasque. Hoja de B.




Detalle de la zona anterior; anticlinal volcado. Calizas "Dalle", Devónico y derrubios de ladera al N de Benasque. Hoja de B.



Calizas versicolores, Fm. Mañanet. Devónico Med. NE de Benasque – senda a 'El Sanchon' . W Hoja de Benasque




Calizas versicolores, Fm. Mañanet. Devónico Med. NE de Benasque – senda a 'El Sanchon' . W Hoja de Benasque



Calizas versicolores, Fm. Mañanet. Devónico Med. Tectonizadas.
NE de Benasque – senda a 'El Sanchon' . W Hoja de Benasque



Calizas versicolores, Fm. Mañanet. Devónico Med. Tectonizadas.
NE de Benasque – senda a 'El Sanchon' . W Hoja de Benasque



Calizas versicolores, Fm. Mañanet. Devónico Med. Tectonizadas.
NE de Benasque – senda a 'El Sanchon' . W Hoja de Benasque




Pizarras con microritmos arenosos, Devónico Med. Tectonizadas. NE de Benasque – senda a 'El Sanchon' . W Hoja de Benasque



Pizarras con microritmos arenosos, Devónico Med. Tectonizadas, NE de Benaque – senda a 'El Sanchon' . W Hoja de Benaque



Pizarras con microritmos arenosos, Devónico Med. Tectonizadas.
NE de Benasque – senda a 'El Sanchon' . W Hoja de Benasque



Pizarras con microritmos arenosos, Devónico Med. Tectonizadas. Y coluvial con muro de sujeción. NE de Beasque – senda a 'El Sanchon'. W Hoja de Benasque



Depósitos de obturación glacial. S de Cerler. W Hoja de Banasque.



Pórfido riolítico dacítico. Delante, depósitos de ladera y de morrena. Pico de Cerler. W Hoja de Benasque.



Depósitos de morrena S de Cerler. W Hoja de Benasque.



Depósitos de morrena S de Cerler. W Hoja de Benasque.



Formas de erosión glacial en la zona del Paso de Gallinero, mayoría Devónico Inf. SW Hoja de Benasque



Picos Gallinero y Aneto' (según JSS-google)



Embalse de Linsoles S de Erise, Huesca.
Entre calizas versicolores Fm Mañanet,
Devónicas. W Hoja de Benasque.
Cerrada. (por mosli/WotanHagal-Google)

Wotan Hagal



Vista desde carretera de la cerrada del Embalse de Linsoles. W Hoja de Benasque




Pizarras del Devónico Med. Dique de cuarzo?. Junto a Barranco del Río Esera. NW Hoja de Benasque



Pizarras Fm. Fonchanina, Devónico Inf. Junto a Barranco del Río Esera. NW Hoja de Benasque



Pizarras Fm. Fonchanina, Devónico Inf. Junto a Barranco del Río Esera. NW Hoja de Benasque



Pizarras Fm. Fonchanina, Devónico Inf. Junto a Barranco del Río Esera. NW Hoja de Benasque



Pizarras Fm. Fonchanina, Devónico Inf. Junto a Barranco del Río Esera. NW Hoja de Benasque



Túnel revestido y protección- con mayazo- de talud, en materiales tectonzados del Devónico Inf. Junto a Barranco del Río Esera. NW Hoja de Benasque



Entrada S- salida N túnel en granitos básicos al NW
Hoja de Benasque. Al NW Montañas de Estatás



Cerrada del Embalse de Senet. Ribagorzana.
(AlfonsoK17/ José Antonio Sande Martínez)



Si se me ocurre decirte que te fijas en las gravas del Ribagorzana.. (de crismargar-google)



Cascada de Ardones entre Devónicos. E de Cerler, Huesca.
Centro W Hoja de Benasque. (por Giorgos Choudalakis-Google)



Culebres, Montanuy, Huesca. Pizarras ampelíticas del Silúrico. Centro E Hoja de Benasque. (por Mariano Villanueva- Google)




Subiendo al Pico de Vallibierna, Ribagorza. Montanuy, Huesca. Devónicos y granitoides. Centro Hoja de Benasque. (por Vamos de Ruta-Google)



Embalse de Llauset, entre Devónicos. NW de Senet. Montanuy, Huesca. Centro E Hoja de Benasque. Cerrada y oeste del embalse (por Alfonso Pedrero Muño./ Marcel Puig Puig-Google)



Embalse de Llauset, desde el W, entre Devónicos. NW de Senet. Montanuy, Huesca. Centro E Hoja de Benasque. (por petr urbanek-google)



Ibones por todo el NE Hoja de Benasque/ NW Hoja de Esterrí D' Aneu. Centro, abajo, Embalse de Senet.



© 2010 Tele Atlas
Image © 2010 Institut Cartogràfic de Catalunya
© 2010



Embalse de Benet. Valle del Noguera Ribagorzana. Huesca-Lérida.
E Hoja de Benasque. Cerrada, detalle. (por Pepe Conesa-Google)





Cascada en Devónicos, en Montanuy, S de Aneto, Huesca. Preciosidad. SE Hoja de Benasque. (por crismargar-google)



Vall de Barravés, Devónicos. Vilaller, Lérida. SE Hoja de Benasque-SW de la de Esterrí d'Aneu. (por marc.palacín-google)



Río Noguera de Tort, al S de Barruera, Lérida. SE Hoja de Benasque. (por José Ignacio Casanov.-Google)



Gracias a gente como (por sergebellegarde-google)

Esos preciosos Pirineos al final de cualquier tarde.. o al amanecer, o cuando .. Vamos al archivo 6