



*Paseo Geológico por Pirineos Centrales.*

*Por Luis Ángel Alcense Matilla.*

*Archivo 6*

Restanca, Alto Arán, Lérida.  
(por Joan Miquel-Google)



*A veces solo consigues ver bellezas y  
.. felizmente te basta*



Desde el Puerto de La Bonaigua, Lérida.  
(por José Erín/Ruben Txute-Google)



*Para despertarte te lavas en las aguas de un ibón como este de Obago. Y empezamos. (por Delmas Remi- Google)*

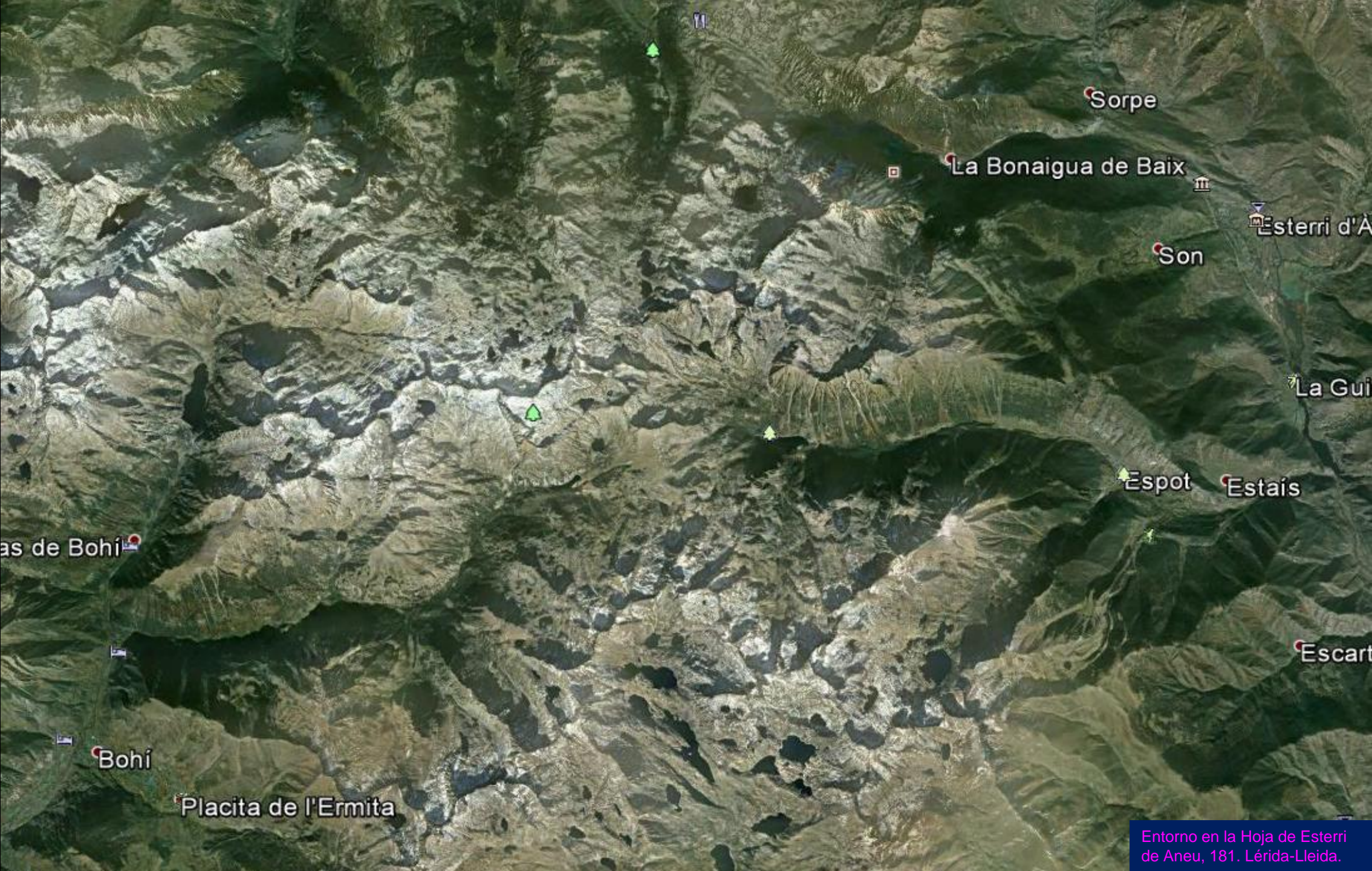


En este Archivo 6 del Paseo Geológico por Pirineos Centrales nos vamos a encontrar decenas y decenas de ibones, lagos de origen glaciar, muchos de ellos entre terrenos de granodioritas. Así mismo te encontrarás Paleozoicos, pero sobre todo quedarás anonadado/a de tanta montaña, tanta belleza. De ver alguna vaca y.. caballos pastando libres, y.. vete a verlos.

Hace menos frío en Primavera avanzada y en verano. Y has de consultar los mapas topográficos de Esterri de Aneu, 181 y el de Tirvia 182. Lo siento no hay disponibles los Geológicos a escala 1:50.000, solo el 24, de Síntesis, a 1: 200.000.

Que disfrutes.


Un saludo de Luis Angel Alonso Matilla.



Entorno en la Hoja de Esterri de Aneu, 181. Lérida-Lleida.



Estanyó d' Escunyau. Viella Mitg Arán, Llérida. NW  
Hoja de Esterri de Aneu. (por Borda Caran-Google)



Lago del Cap de Port, Naut, Alto Arán, Lérida. Zona de granodioritas, Cámbricos y Ordovícicos. NW Hoja de Esterri de Aneu. (por rosant58-google)



Granodioritas en los Estanys de Colomers. Alto Arán, Llérida.  
NW Hoja de Esterri de Aneu. (por Aaldrik Tiktak-Google)





Detalle de anterior: Granodioritas en los Estanys de Colomers. Alto Arán, Lérida. NW Hoja de Esterri de Aneu. (por Aaldrik Tiktak-Google)




El Montardo desde el Valle de Arán. Lérida. NW Hoja de Esterri de Aneu. (por serranos Team-Google)



Terrenos metamórficos Cambro-Ordovícicos. Por el Puerto de Bonaigua. Lérida. NW Hoja de Esterri de Aneu.



Terrenos, cuarcíticos, metamórficos, Cambro-Ordovícicos. Por el Puerto de Bonaigua. Lérida. NW Hoja de Esterri de Aneu.




Bassa de Boscás. En zona de granodioritas y cuarcitas, areniscas y pizarras del Cámbrico. Alto Aneu, Llérida. (por javier aspuru-google)



Pizarras del Cámbrico. Entorno del Pantano de Borén, Lérida. NE Hoja de Esterri de Aneu.



Pizarras del Cámbrico. Entorno del Pantano de Borén, Lérida. NE Hoja de Esterri de Aneu.



Perspectiva desde el S- relieve realzado- del Pantano de Borén, Llerena. NE Hoja de Esterrí de Aneu.





Pizarras del Cámbrico. NE de Valencia de Aneu. Lérída. NE Hoja de Esterri de Aneu.



Cuarcitas del Cámbrico. NE de Valencia de Aneu, Lérida. NE Hoja de Esterri de Aneu.



Cuarcitas, areniscas, pizarras, del Cámbrico. NE de Valencia de Aneu, Lérida. NE Hoja de Esterri de Aneu.



Rio de Gerber, Lérida. NW Hoja de Esterri d'Aneu. (por Alvaro Novo-Google)



Lago Negro del Valle de Arán Gerbé, entre granodioritas. Llerda. NW Hoja de Esterri d'Aneu. (por Reyitas-Google)



Estany de Mar, con El Montardo, al fondo. Granodioritas. Alto Arán  
Lérida. NW Hoja de Esterri d'Aneu. (por javierseg-google)



Ibón Era Restanca entre granodioritas. Alto Arán, Lérida.  
NW Hoja de Esterrí d'Aneu. (por KentinUK-Google)



Estany des Monges, entre granodioritas. Alto Arán, Lérida. NW  
Hoja de Esterri d'Aneu. (por fernando kazorla lea.-google)





Lagos-ibones- Los Encantados. Entre granodioritas. Alto Aneu, Llérida. NW Hoja de Esterri d'Aneu. (por Delmas Remi-Google)



Detalle: Les Encantats, ibones entre granodioritas. Alto Aneu, Lérida. NW Hoja de Esterrí d'Aneu. (por Delmas Remi-Google)



Estany Redó, Gerber, Llong.. Entre granodioritas. Alto Aneu, Lérida.  
NW Hoja de Esterri d'Aneu. (por angel&marta/joan miquel-google)





Estany de Cabidornats, entre granodioritas. Alto Aneu, Lérida.  
NW Hoja de Esterrí d'Aneu. (por Jolaun Argaar-Google)



Estany Colomers. Ibón entre granodioritas. Alto Aneu, Lérida.  
NW Hoja de Esterrí d'Aneu. (por Alexander Menzinsky-Google)



Granodioritas. Port de Rius. Valle de Bohí, Lérida. NW  
Hoja de Esterri d'Aneu.(por Quentin UK-Google)



Punta d'Harlé, Pa de Sucre. Granodioritas. Valle de Bohí, Lérida. NW Hoja de Esterri d'Aneu. (por joan miquel-google)



Estany de Travessany, Pic de Comalespassa i Besiberris./Ibones de Bessiberris –Negre-Travessany –Tumeneia. Entre granodioritas. Valle de Bohí, Lérida. NW Hoja de Esterri d'Aneu. (por joan miqel-google)





Agujas y lago Travessany, entre granodioritas. Valle de Bohí, Lérída. NW Hoja de Esterrí d'Aneu. (por acusticalennon-google)



Lago-ibón-Negro, entre granodioritas. Valle de Bohí, Lérida. NW Hoja de Esterri d'Aneu. (por acusticalennon-google)



Cascada en las granodioritas de Aigüestortas. Valle de Bohí, Lérida. NW Hoja de Esterri d'Aneu. (por Alvar Brutus-Google)



*Instrucción para saborear el paisaje: En un día bueno, y tras mandarnos a todos al 'pec', te sientas en una piedra y, sin prisas, miras. Si no ves, no tomes pastillas. Mira más y más.. Estanç de Cabidornat. Valle de Bohí, Lérida. NW Hoja de Esterri d'Aneu. (por Mias P.-Google)*



Puerto de La Ratera. Alto Arán, Lérida. Granodioritas y Paleozoicos.  
NW Hoja de Esterri d'Aneu. (por Delmás Remí-Google)



Puerto de La Ratera. Alto Arán, Llerida. Granodioritas.  
NW Hoja de Esterrí d'Aneu. (por manes-google)



Pico del Portarró. Erosión glacial. Alto Arán. NW  
Hoja de Esterri d'Aneu. (por Quentín UK-Google)



Ibones en el Circo de Colomers, entre granodioritas y morrenas. Alto Arán. NW Hoja de Esterrí d'Aneu. (por Marcel Puig Puig-Google)






Estany Gran de Colleto entre granodioritas. Alto Arán.  
NW Hoja de Esterri d'Aneu. (por joan miquel-google)



Desde el Lago de Cabidornats, Tuc de La Ribereta y Tuc de Saslòses, al fondo. Alto Arán. Granodioritas. NW Hoja de Esterri d'Aneu. (por Uritelle-Google)



Lago Obago desde Puerto de Ratera. Alto Arán. Granodioritas.  
NW Hoja de Esterrí d'Aneu. (por Jordi Peralta-Google)



Sistema de fallado NW-SE. Zona de Amitges- Lago Mayor y Estanh Naut de Saboredó. N Centro Hoja de Esterri de Aneu, Lérida.



Granodioritas, con gelifracción, en Espot, Lérida. N Centro Hoja de Esterri de Aneu, Lérida. (por Ferdy69-Google)



Los Tres Puis de Gerber. Granodioritas?.N Centro Hoja de Esterri de Aneu, L rida. (por Ventura Vilarrasa-Google)



Circo de Saboredo e ibón, entre granodioritas. N Centro Hoja de Esterni de Aneu, Lèrida. (por joan miquel-google)



Pico d'Amitges/ Subida al Pico. Granodioritas. Espot, Lérida. N Centro Hoja de Esterri de Aneu. (por Penjats por l'Aran/Manuel Viñuales-Google)





Estany l'Amitges, entre granodioritas. Espot, Lérida. N Centro Hoja de Esterrí de Aneu. (por Penjats por viajesmaravilloso-google)



El Tèsol desde el Rocablanca. /Paso entre Milpotros y Rocablanca/ Paso del Rocablanca al Tesol de Son. Alto Aneu, Lérida. NE Hoja de Esterri de Aneu.(por Roc García-Elias/ joan miquel-Google)





*El preciosismo del Noguera Pallaresa a la altura de La Guingueta, Lérida. El Hoja de Esterri de Aneu. (por Kaligari-Geogle)*



Pizarras y filitas Cambro-Ordovícico. E de Guingueta, Lérida. E Hoja de Esterri de Aneu.




Filitas Cambro-Ordovícico. E de Guingueta, Lérida. E Hoja de Esterrí de Aneu.



Filitas Cambro-Ordovícico. SE de Guingueta, Lérída. E Hoja de Esterrí de Aneu.



Filitas Cambro-Ordovícico. SE de Guingueta, Lérida. E Hoja de Esterri de Aneu.



Valle del San Mauricio. Espot, Lérida. Granodioritas y Devónicos.  
Centro E Hoja de Esterri de Aneu. (por santiago carrillero-google)





Estany d'Amitges. Espot, Lérida. Entre granodioritas. Parque Nacional de Aiguestortas, Centro E Hoja de Esterri de Aneu. (por Ignasi Alcega/Sergio Latorre/Alvaro Novo-Google)



*Ibón.. Pirineos.. Cuantas preciosidades. Gracias a cuantos nos regalan sueños como (por photoseeker-google)*



Río Escrita, cerca Estany San Mauricio, Parque Nacional de Aigüestortas, Llérida. Centro E Hoja de Esterri de Aneu. (por montse coll-google)



*Per regales como este es por lo que te intento animar a ir al campo.*

Cerca del Estany San Mauricio, Lérida. (por meteooll-google)




Estany Ratera/Les Encantats y Estany San Mauricio. (Pizarras y calizas del Devónico y granodioritas). Parque Nacional de Aigüestortas, Lérida. Centro E Hoja de Esterrí de Aneu. (por Iluiscanyet/Laura Carreras-google)



Estany San Mauricio. Parque Nacional de Aigüestortes, Lérida.  
Centro E Hoja de Esterrí de Aneu. (por santiago desongles-google)



Estany, pico y coll Contraig. Granodioritas. Parque Nacional de Aigüestortas, Lèrida. Centro W Hoja de Esterri de Aneu. (por Uranzu-Google)



Cresta NE del Contraix/Contraig. Al fondo Crestas de Colieto y Barrades. Más allá La Punta Alta. Valle de Bohí, Lérida. Granodioritas. W Hoja de Esterrí de Aneu. (por Alberto Ortega y Marg.-Google)





Granodioritas de Punta Alta. Valle de Bohí. Lérida. W Hoja de Esterri de Aneu. (por David Soler-Google)



Embalse de Caballers, en granodioritas. Valle de Bohí. Lérida. W Hoja de Esterri de Aneu. Cerrada (por Pere elbaroncolorao/mercemx-Google)





Estribo der. Granodioritas. S del Embalse de Caballers. Valle de Bohí. Lérida. W Hoja de Esterri de Aneu. (por Pedraferit Barchinon-Google)




Cresta y Besiberri Norte, desde el B Sur. Granodioritas. Valle de Bohí. Lérida. W Hoja de Esterri de Aneu. (por enric brunet-google)



Ibón Superior de Gémena, entre granodioritas. Valle de Bohí, Lérida. W Hoja de Esterri de Aneu. (por Mariano Villanueva-Google)



Ibón Inferior de Gémena, entre granodioritas. Valle de Bohí, Llérida. W Hoja de Esterri de Aneu. (por Gustavo Llobet-Google)



Ibón de Llosa entre granodioritas. Valle de Bohí, Lérida. W Hoja de Esterri de Aneu. (por Mariano Villanueva-Google)



Las granodioritas del Pico de la pala Alta de Serradé, sobre los ibones de Comalesbienes. Valle de Bohí, Lérida. W Hoja de Esterri de Aneu. (por David Soler-Google)





Barranco de Contraix. Granodioritas. Parque N. de Aigüestortes. Lérida. SW Hoja de Esterri de Aneu. (por Aivar Brutus-Google)



Granodioritas entre los Estanys Llong y Redó. Parque N. de Aigüestortes, Lérida. SW Hoja de Esterri de Aneu. (por Jordi Peralta- Google)



Bassa de Les Granotes y Tossal de La Montanyeta. Parque N. de Aigüestortes. Lérida. Centro SW Hoja de Esterrí de Aneu. (por Roc- Google)



Els Encantats- Devónicos- y Lago San Mauricio. Parque N. de Aigüestortes.  
Lérida. Centro SE Hoja de Esterri de Aneu. (por Montse CR- Google)



Perspectiva desde el W, relieve realzado. Lago San Mauricio y Els Encantats. Parque N. de Aiguestortes. Lérida.



Pizarras Cambro-Ordovícicas al NE de Estahís, Lérida. SE Hoja de Esterri de Aneu.



Pizarras y filitas Cambro-Ordovícicas al NE de Estahís, Lérida. SE Hoja de Esterri de Aneu.



Pizarras y filitas Cambro-Ordovícicas al NE de Estahís, Lérida. SE Hoja de Esterri de Aneu.





Por el Valle del Noguera Pallaresa al S de Estahís, Lérida. Zona de pizarras y filitas Cambro-Ordovícicas. SE Hoja de Esterri de Aneu.



Estany de Monestero, entre granodioritas. Espot, Lérida. Centro SE Hoja de Esterri de Aneu. (por Gustavo Llobet-Google)



Ibones desde el Coll de Gavatxos, Granodioritas./Estanys Cantieso, Cubieso, Mariolo y Tort desde el Pico Subenuix. Torre de Capdella, Lérida. Centro S Hoja de Esterri de Aneu. (por Roc García Elias/Pedro I-Google)






Granodioritas al E del Estany Nere, en el Valle de Bohi, Lérida.  
Centro SW Hoja de Esterri de Aneu. (por Zdenek V-Google)



Parque N. de Aigüestortes, Río San Nicolás. SW Hoja de Esterri de Aneu. Lérida. (por Adolfo Soriano-Google)



Cascadas de Llebreta en grabodioritas, barranco de San Nicolas. SW Hoja de Esterrí de Aneu. Lérida. (por isapama-google)



En el Ibón de La Llebreta. En zona de granodioritas y Paleozoicos. Parque N. de Aiguestortes, SW Hoja de Esterrí de Aneu. Lérida. (por fdiago-google)



Cascada en Barranco de Sallent, al W de Caldas de Bohi, Lérida. Entre Devónicos?. SW Hoja de Esterri de Aneu. (por Rafael GG-Google)





Perspectiva desde el W del S de la Hoja de Estern d'Anou, Lérida. Paleozoicos y granodioritas. Numerosos ibones.



Estany de Dellui entre granodioritas. Valle de Bohí, Lérida. SW Hoja de Esterri de Aneu. (por joan miquel/carmen sanz nisa-google)





Estany Cubieso. Zona de granodioritas. Torre de Capdeella.  
Centro S Hoja de Esterri de Aneu. (por Urazu-Google)



Estanys del Mar y Saburo, La Vall Fosca. / Detalle del E. del Mar. Entre granodioritas, Torre de Capdella. Centro S Hoja de Esterri de Aneu. (por santiago carrilero/Lujafer-google)



Crestas, picos y canchales de granodioritas en el Valle de Monestero. Espot, Lérida. Centro SE Hoja de Esterri de Aneu. (por Manuel Viñuales-Google)



Granodioritas de El Tuc de Saburó (a izq.) y el Peguera, desde el Monastero. Espot, Lérida. Centro SE Hoja de Esterri de Aneu. (por Albert Ortega y Marg.-Google)



*¿Y si fueras aunque solo fuera para darle las gracias al paisaje.. ?*

Centro SE Hoja de Esterri de Aneu. (por photoseeker-google)



Areniscas y pizarras del Carbonífero?. Al NE de Escart, Lérida. SE Hoja de Esterri de Aneu.





Estratificación frente a esquistosidad en los Paleozoicos al NE de Escart, Lérida. SE Hoja de Esterri de Aneu.



Areniscas y pizarras del Carbonífero?. Al NE de Escart, Lérida. SE Hoja de Esterri de Aneu.



Talud metaestable en las areniscas y pizarras del Carbonífero?.  
Al NE de Escart, Lérida. SE Hoja de Esterri de Aneu.



Lago, Estany de Mar. Granodioritas. Torre de Capdella. Centro SE Hoja de Esterri de Aneu. (por acusticalennon-google)




Lago, Estany  
Colomina,  
entre  
granodioritas  
, Torre de  
Capdella.  
Centro SE  
Hoja de  
Esterrí de  
Aneu. (por  
Uranzu/acust  
icalennon-  
Google)



Formas de erosión en las granodioritas junto al Lago, Estany Colomina. Torre de Capdella. Centro SE Hoja de Esterrí de Aneu. (por Iñáqui Barrutiabengoa-Google)



Estanys de Tort, de Mariolo y de Cubieso, desde el Pico Mariolo. Granodioritas, Torre de Capdella. Centro S Hoja de Esterri de Aneu. (por mangelsher-google)



© 2015 Google

Canchales en las granodioritas al SW de Tahull, Lérida. SW Hoja de Esterri de Aneu.





Pizarras Ordovícicas al SW de Tahull, Lérida. SW Hoja de Esterri de Aneu.



Pizarras Ordovícicas al SW de Tahull, Lérida. SW Hoja de Esterri de Aneu.



Diques blancos de cuarzo en las cuarcitas del Ordovícico. Al SW de Tahull, Lérida. SW Hoja de Esterri de Aneu.



Pizarras y cuarcitas Ordovícicas al SW de Tahull, Lérida. SW Hoja de Esterri de Aneu.



Estany Petit del Pessó. Valle de Bohí, Lérida. SW  
Hoja de Esterri de Aneu. (por Ana CRP-Google)



Pico y estanys del Pessó, entre granodioritas. Valle de Bohí, Lérida. SW Hoja de Esterri de Aneu. (por jsolanellas-google)



Estany de Sallente y cabecera Vall Fosca desde Fosser, Torre de Capdella. Centro S Hoja de Esterri de Aneu. (por Sergio Macias-google)



Ibones —embalses— de Sallent y Estangento, entre granodioritas. Torre de Capdella. Lérida. Centro S Hoja de Esterri de Aneu.





Paleozoicos de Biasca, Lérida. Llanvorsí. SE Hoja de Esterri de Aneu. (Concepción Becerril-Google)



Tavascan

Lladorre

Boldís Sobirà

Esterri de Cardós

Ainet de Cardós

Berrós Jussà

Ribera de Cardós

Escaló

Araós

Tirvia

Burg

Areu

Norís

Alins

Ainet de Besan

Tor

Francia.

Andorra

Lérida- Lleida

Os de Civís

La Massa

Pa

Entorno en la Hoja de Tirvia, 182.  
Lérida- Lleida- Andorra- Francia.



Estany de Campirme, entre materiales del Cambro-Ordovícico.  
NW Hoja de Tirvia. Lérida. (por Roc García-Elias-Google)



Cascada de Lladore, Lérida. Cerca de Bordas de Guidal. Entre Cambro-Ordovícicos. NW Hoja de Tirvia. (por TEO Solomon-Google)



Circo y estany de Baborte. Entre Cambro-Ordovícicos. NE Hoja de Tirvia. Lérida. (por Manuel Ferrer-Google)



Paleozoicos pizarreños del Pico de Sotllo. NE Hoja de Tirvia. Lérida. (por Albert Ortega y Marg.-Google)



Estany de Sotllo, entre paleozoicos. NE Hoja de Tirvia. Lérida. (por Gerard Sanz-Google)



Paleozoicos pizarreños Cambro-Ordovícicos de la Pica d'Estats. Alins. NE Hoja de Tirvia. Lérida. (por Xavier Soley-Google)





Estany junto al pico de Canalbonax, Puerto de Cartalbona, Lérida.  
Paleozoicos. NE Hoja de Tirvia. (por Jodep Sáenz-Google)



Perspectiva desde el N, relieve realizado, del entorno E de la Hoja de Tirvia. Lérida. Con materiales en su mayoría Paleozoicos, Cambro-Ordovícico. A izq. Estany Fondo y Barranco de Sotlló.



Estany de Baborte, Alins, Llérida. Entre Cambro-Ordovícicos. NE Hoja de Tirvia. (por EliziR-Google)



Puente en Tabascán sobre el Noguera de Lladorre.  
NW Hoja de Tirvia. (por Joan Lluís Belsa-Google)



Noguera de Lladorre, en el Embalse de Tabascán. Entre Cambro-Ordovícicos. NW Hoja de Tirvia. (por Pere Magriá-Google)



Areniscas/cuarcitas?, del Cambro-Ordovícico. S de Tabascán. NW Hoja de Tirvia, Lérida.



Areniscas/cuarcitas?, del Cambro-Ordovícico. S de Tabascán. NW Hoja de Tirvia, Lérica.



Areniscas/cuarcitas?, del Cambro-Ordovícico. S de Tabascán. NW Hoja de Tirvia, Lérida.





Falla en las areniscas/cuarcitas?, del Cambro-Ordovícico. Junto cerrada del Embalse. S de Aineto. NW Hoja de Tirvia, Lérida.




Pla Boet, Alins, Lérida. En Paleozoicos. NE  
Hoja de Tirvia. (por acrocephalus-google)



Circo e Ibón de Baiau. Paleozoicos entre Francia-Andorra y Lérida. NE Hoja de Tirvia. (por leiferdrenge-google)



Pallaresa-Baiou. Paleozoicos entre Francia-Andorra y Lérida. NE Hoja de Tirvia. (por Alfonso Pedrero Muño.-Google)



Cascada de Boet/Río de Baiau. Lérida. NE Hoja de Tirvia. (por Marc Garriga Lujan/Quentin UK-Google)



Estany d' Aixeus- Valls Ferrera. Alins, Llérida. Entre Paleozoicos Cambro-Ordovícicos. (por Roc García-Elias-Google)



Coll de Tudela desde el Coll de Jou. Paleozoicos. W de Lladrés, Lérida. NW Hoja de Tirvia. (por Quentin UK-Google)



Paleozoico pizarreño, Cambro-Ordovícico. S de Lladrós, Lérida. NW Hoja de Tirvia.







Paleozoico pizarreño, Cambro-Ordovícico. Espejos de falla. S de Lladrés, Lérida. NW Hoja de Tirvia.



Paleozoico pizarreño, Cambro-Ordovícico. Espejos de falla. S de Lladrós, Lérida. NW Hoja de Tirvia.



Perspectiva desde el N, relieve realzado- del circo e ibones de Baiau. Paleozoicos Cambro-Ordovícicos. Alins, Lérida. EN Hoja de Tirvia.



Detalle de la anterior desde el campo. Paleozoicos Cambro-Ordovícicos. Alins, Lérida. EN Hoja de Tirvia. (por jordIA-Google)



Picos de Sanfons y de la Coma Pedrosa, desde La Portella de Sanfons./Coma Pedrosa -y desde Portella Sanfons. Paleozoicos. Alins, Lérida. (por tioui92/lostfloat/redan-google)



Pizarras y filitas Cambro-Ordovícicas. S de Areu, Lérida. Centro Hoja de Tirvia.



Plano de falla en las pizarras y filitas Cambro-Ordovícicas.  
W de Casibros, Lérida. Centro W Hoja de Tirvia.



Fallas en las pizarras y filitas Cambro-Ordovícicas.  
W de Casibros, Lérida. Centro W Hoja de Tirvia.





Pico de Cabus, E de Alins, Lérida. Paleozoicos Cambro-Ordovícicos. SE Hoja de Tirvia. (por tioui92-google)



Pizarras y filitas tectonizadas, del Cambro-Ordovícico, al NE de Aynet de Besán, Lérida. Centro S Hoja de Tirvia.



Filitas y pizarras del Cambro-Ordovícico.  
SW de Estarón, Lérida. SW Hoja de Tirvia.



Filitas y pizarras del Cambro-Ordovícico. SW de Estarón, Lérida. SW Hoja de Tirvia.



Filitas y pizarras del Cambro-Ordovícico. SW de Estarón, Lérida. SW Hoja de Tirvia.



Ríu de Os de Civis, Lérida, por entre las pizarras y filitas del Cambro-Ordovícico. SE Hoja de Tirvia. (por conradopueyo-google)



Filitas y pizarras del Cambro-Ordovícico. SW de Arestúy, Lérida. SW Hoja de Tirvia.



Valles del Valira, Lérida. S Centro  
Hoja de Tirvia. (por Victor GP-Google)





*Que sí, que Pirineos con nieve es una belleza. Pero para hacer Geología...*

En Vall de Cardós, Llérida. (por Alfonso Pedrero Muño.-Google)



*Para hacer Geología es mejor si no hace tanto frío y te puedes sentar a mirar...*

Lago Baborte, Lérida. (por Manuel Cavanillas-Google)



*Hola preciosas. Lérida. NE Hoja de Esterri de Aneu. (por 20j0sete09-google)*



(por miguepobla-google)

*Que si, que vamos al archivo 7.*