



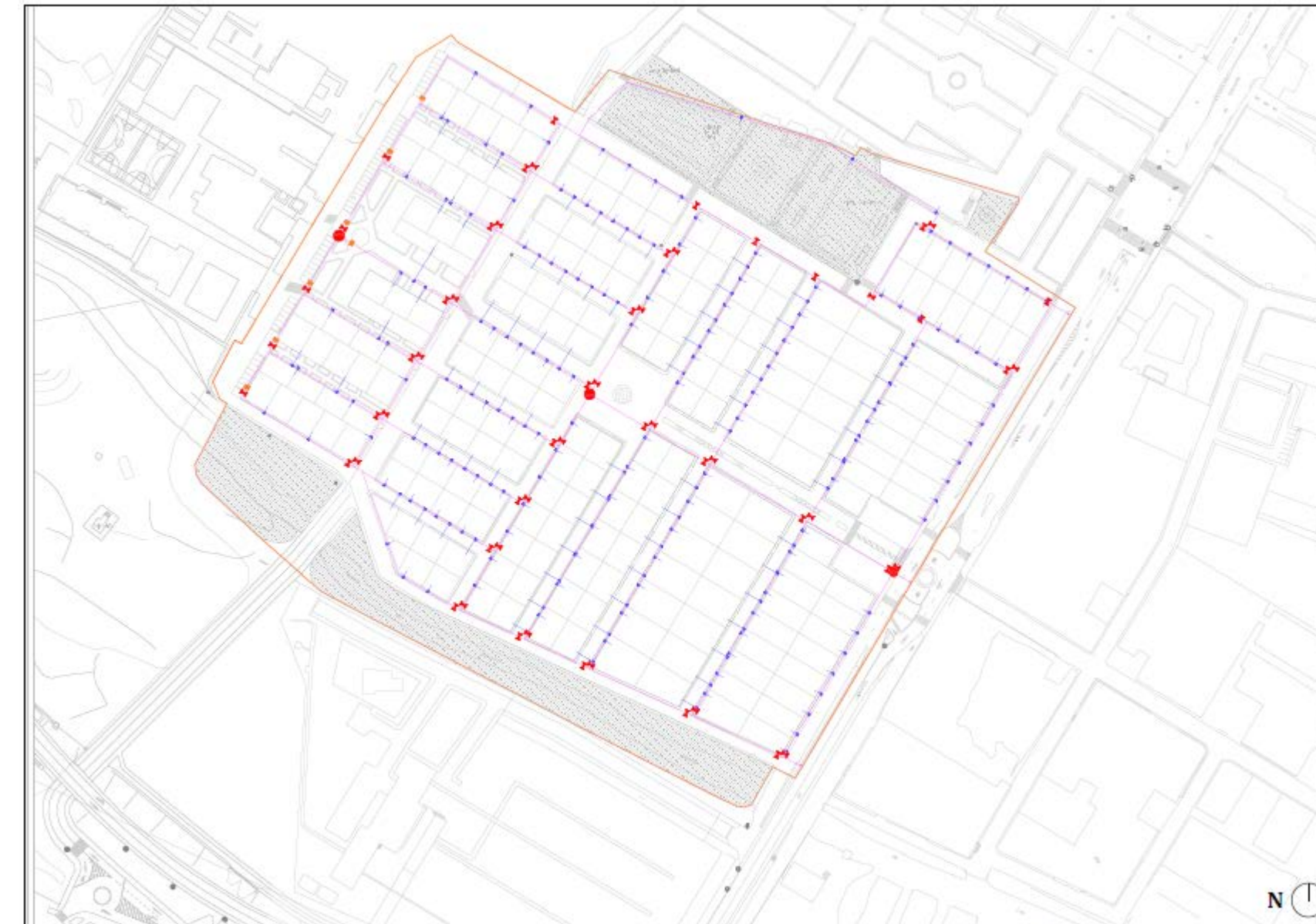
## Ubicación y objetivo



Tras los terremotos sufridos en el municipio de Lorca el 11 de Mayo de 2011, muchas de las infraestructuras de la localidad se vieron comprometidas. El movimiento sísmico inutilizó la red de abastecimiento de la localidad.

El objeto de este proyecto es abastecer de agua potable al sector urbanístico afectado, cumpliendo todos los requisitos necesarios, tanto normativos como técnicos.

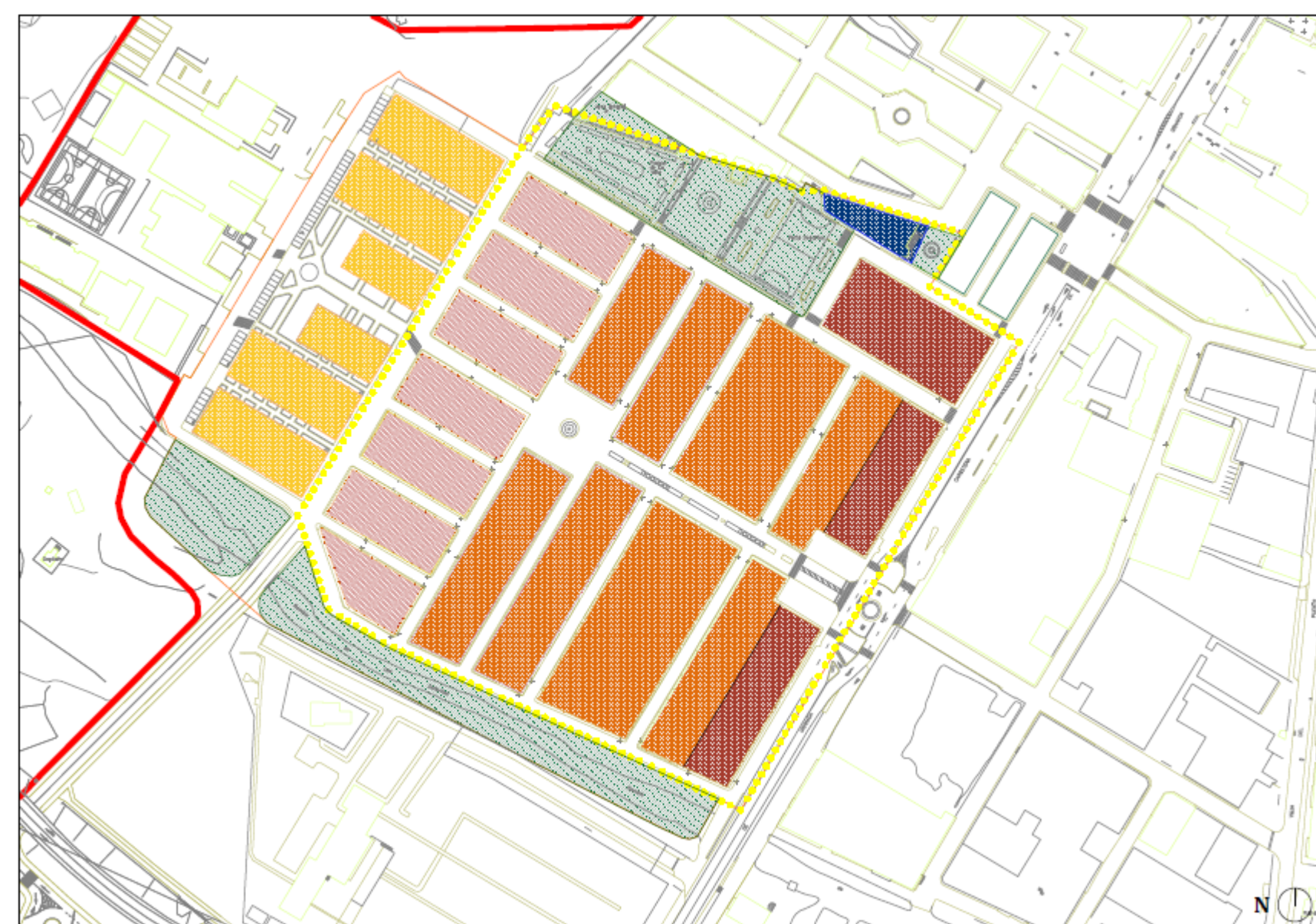
## Red de abastecimiento



- LEYENDA
- RED DE ABASTECIMIENTO
  - LIMITE ZONA DE ACTUACIÓN
  - ARQUETAS
  - HIDRANTES
  - ✕ VÁLVULAS
  - ◻ VENTOSA

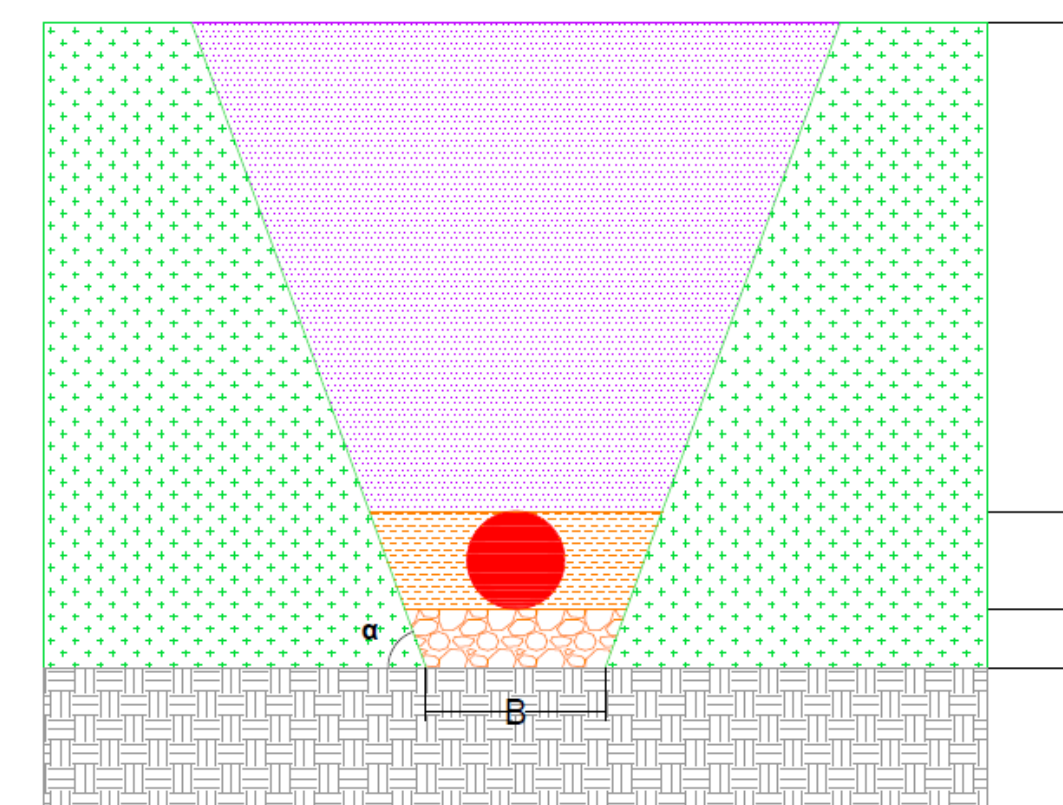
- LEYENDA
- TUBERIA PE 100/PN10
  - LIMITE ZONA DE ACTUACIÓN
  - ⊙ 1 125mm
  - ⊙ 2 180mm
  - ⊙ 3 160mm

## Planta de ordenación urbanística



- LEYENDA
- LIMITE ZONA DE ACTUACIÓN
- ZONAS DE ORDENANZA
- VIVIENDA UNIFAMILIAR
  - VIVIENDA COLECTIVA TIPO 3
  - VIVIENDA COLECTIVA TIPO 2
  - VIVIENDA COLECTIVA TIPO 1
  - ZONAS VERDES Y ESPACIOS LIBRES
  - EQUIPAMIENTO RELIGIOSO

## Detalle de la zanga



- ZONAS DE ORDENANZA
- ZONA E1 - TERRENO NATURAL CRIBADO Y COMPACTADO
  - ZONA E2 - TERRENO NATURAL CRIBADO Y COMPACTADO
  - ZONA E3 - ARENA LAVADA
  - ZONA E4 - TERRENO NATURAL
  - ZONA E5 - TERRENO NATURAL

## Estimación económica

487.618,73 €