



*Paseo Geológico por Alicante.*

*Por Luis Ángel Alense Matilla.*

*Archivo 2*

*A Doña María José Peluso, también por su fuerza.*



*Alicante. Barranc de La Canal, SW de Pegu. (Gonçal Vicens-google). Bien. ¿y? Algo más..*



Marjal de Pego, Alicante. SW Hoja de Gandía. Y preciosidades frente a la Sierra de Bernia. (por photo priganica/Arie Bakker-google)



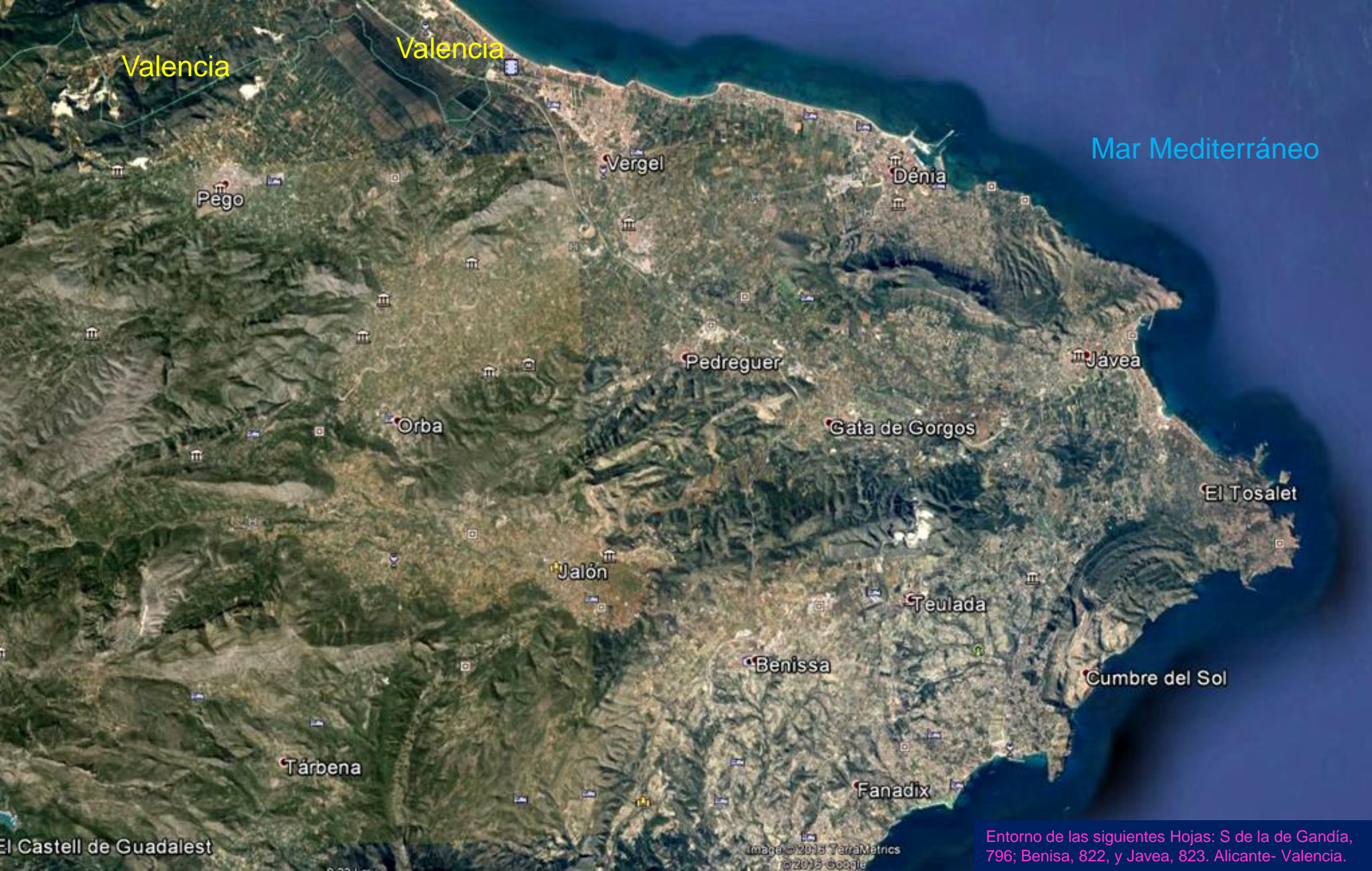
En este **Archivo 2 del Paseo Geológico por Alicante** recorreremos los terrenos de las siguientes Hojas Geológicas a escala 1:50.000- S de la de Gandía, 796; Benisa, 822, y Javea, 823. Te quedarás pensando que no puede haber tantos barrancos hermosos y montañas imposibles. Por eso tendrás que ir a ver y cerciorarte. Te esperan la luz y lo desconocido, no tardes.

Un saludo de Luis Angel Alonso Matilla.



*Esa parte de Alicante que no te enseñaron a ver. Por ejemplo Barranco del Infierno.*

La Vall de Laguar. (por  
Wolfgang Streicher-Google)



Valencia

Valencia

Mar Mediterráneo

Pego

Vergel

Dénia

Pedreguer

Jávea

Orba

Gata de Gorgos

El Tosalet

Jalón

Teulada

Benissa

Cumbre del Sol

Tárbenas

Fanadix

El Castell de Guadalet

Image © 2015 TerraMetrics  
© 2016 Google

Entorno de las siguientes Hojas: S de la de Gandía, 796; Benisa, 822, y Javea, 823. Alicante- Valencia.



Amplia explotación de las dolomías del Cenomaniense-Turonense, Cretácico Sup. Al SE de Sierra Negra, SE de Forna, Alicante. SW Hoja de Gandía.



Detalle de anterior: Explotación de las dolomías del Cenomaniense-Turonense, Cretácico Sup. Al SE de Sierra Negra, SE de Forna, Alicante. SW Hoja de Gandía.



Río Bullent. NE de Pego, Alicante. SW Hoja de Gandía. (por robaliza65-google)





Marjal de Pego, Alicante. SW Hoja de Gandía. (por tino rovira-google)



Marjal de Pego, Alicante. SW Hoja de Gandfa. (por tino rovira-google)



Marjal de Pegó, y atrás impacto visual, Alicante. SW Hoja de Gandía. (por Grzegorz Barczyk-Google)



Río del Molinelli, N de Rafol de Almunia, Alicante.  
SE Hoja de Gandía. (por AI Evans-Google)



Dunas en Muntanyar, Playa de Santa Ana, NE de Vergel, Alicante.  
SE Hoja de Gandía. (por Gonçal Vicens Bordes-Google)



Desembocadura del Río Alberca. Al NE de Vergel, Alicante. SE Hoja de Gandía. (por carrer9-google)



El Mongó desde el Mar. Calizas del Cretácico. NE Hoja de Javea.



Vista de Los Molinos. NE de Vergel, Alicante.  
SE Hoja de Gandía. (por Vicente&Isa-Google)





el Verger


Perspectiva desde el E. -relieve realzado- Sierra de Segaria. Cretácico Sup- Terciario Inf. S Hoja de Gandía.



Relieves en cabalgamiento- calizas del Cretácico, arriba, y conglomerados y margas blancas del Neógeno, Terciario, abajo. Sierra de Segaria. Al W de El Verger. SW Hoja de Gandía.



Dolomías masivas del Cretácico Sup., y del Terciario, a la izquierda.  
Al W de El Verger Al fondo, Sierra de Segaria.. S Hoja de Gandía.



Estribo NE de la Sierra de Segaria hacia Autopista del Mediterráneo. Defensa frente a caídas de bloques. Peña Roja, relieve del Terciario. W de El Verger. S Hoja de Gandía.



Defensa frente a caídas de bloques. Peña Roja, relieve del Terciario? Autovía del Mediterráneo. W de El Verger. S Hoja de Gandía.



Fallas en las dolomías masivas del Cretácico Sup., al W de El Verger. S Hoja de Gandía.



Flanco S de la Sierra de Segaria. Calizas del Cretácico Sup. SW de Vergel, Alicante. S Centro Hoja de Gandía. (por andreshg-google)



Dolomías masivas del Cretácico Sup., y conglomerados y margas del Terciario. E15. Sierra de Segaria. SW de Vergel, Alicante. S Centro Hoja de Gandía.





Cresta Segaria. Calizas del Senoniense, Cretácico Sup. S Centro Hoja de Gandía. (por garrot-google)



Estratos sub-verticales en las calizas del Senoniense, Cretácico Sup., en cabalgamiento. W de Vergel, Alicante. S Centro Hoja de Gandía.



Urbanització Monte Pego

Devesa



Explotación de las dolomías masivas del Cenomaniense-Turonense, Cretácico Sup. Cerro Penalva, al NE de Pego, Alicante. SW Hoja de Gandía.



Dolomías masivas del Cretácico Sup. Rambla Gallinera.  
Solana Grande. NW de Adsubia. SW Hoja de Gandía.



Dolomías masivas del Cretácico Sup. Rambla Gallinera,  
Solana Grande, NW de Adsubia, SW Hoja de Gandía.




Relieves Cretácicos al W de La Solana Grande.  
NW de Adsubia. SW Hoja de Gandía.




En el barranco de la Rambla de Gallinera,  
al NW de Adsubia. SW Hoja de Gandía.





Calizas del Senoniense, Cretácico Sup. En cabalgamiento.  
Al W de Adsubia. SW Hoja de Gandía.



Calizas del Cretácico Sup. Al W de Adsubia. Rambla de Vall de Gallinera. SW Hoja de Gandía, SE de Játiva



Detalle de anterior: Calizas del Cretácico Sup. Al W de Adsubia.  
Rambla de Vall de Gallinera. SW Hoja de Gandía, SE de Játiva



Karst en las calizas del Senoniense, Cretácico Sup. La Vall La Gallinera, SW de Adsubia, Alicante. SW Hoja de Gandía. (por Aleksrus-Google)



Relieves de calizas del Senoniense, Cretácico Sup. Zona de cabalgamiento. La Vall La Gallinera, SW de Adsubia, Alicante. SW Hoja de Gandía



Benissa

Senija

Llíber

Xaló

Pàrcent

Alcalalí

Murta

Otba

Tormos

Sagra

Benidoleig

El Rafol d'Almúnia

Benimeli

Sancti Negrals

Pedreguer

Gata de Gorgos

Perspectiva desde el E- relieve realizado con relieves de la Hoja de Benissa.



Sierra de Segaria y El Mongó, desde los Cretácicos Sup. de La Mizera, La Vall de Ebo, Alicante. NW Hoja de Benisa. (por Grzegorz Barczyk-Google)



Dolina en las calizas del Senoniense, Cretácico Sup.  
NE de La Vall de Ebo, Alicante. NW Hoja de Benisa.





Vall de La Gallinera, NW de La Vall de Ebo, Alicante. NW Hoja de Benisa. Calizas y margas del Senoniense, Cretácico Sup.



Vall de La Gallinera, NW de La Vall de Ebo, Alicante. NW Hoja de Benisa. Calizas y margas del Senoniense, Cretácico Sup.



Barranco de La Canal. Calizas y margas del Senoniense, Cretácico Sup. NE de La Vall de Ebo, Alicante. NW Hoja de Benisa. (por Gonçal Vicens Bordes-Google)




Calizas del Senoniense, Cretácico Sup. NW Sierra de Mediodía, NE Vall de Ebo, Alicante. NW Hoja de Benisa.




Calizas del Senoniense, Cretácico Sup. NW Sierra de Mediodía, NE Vall de Ebo, Alicante. NW Hoja de Benisa.



Paso de falla entre calizas. Flanco N del barranco al E de Vall de Ebo NW Hoja de Benissa



Zona de fracturación intensa entre las calizas del Cretácico en la Sierra de Mediodía. S del Alto del Pascual. NE de Vall de Ebo. W Hoja de Benissa.




Hacia Puerto – al NW- de Sagra, Sierra de Mediodía,  
Alicante. Calizas del Cretácico Sup. NW Hoja de Benisa.






Detalle de anterior: Puerto – al NW- de Sagra, Sierra de Mediodía, Alicante. Calizas del Cretácico Sup. NW Hoja de Benisa. (por Stanca-Google)



Calizas del Cretácico Sup. W de Sagra,  
Alicante. NW Hoja de Benisa.



Donde la anterior a 180°: Calizas del Cretácico Sup. Al fondo, Sierra de Mediodía, W de Sagra, Alicante. NW Hoja de Benisa.



Caliza de 'Graderío'. Senoniense. Cretácico Sup. Barranco en la Sierra de Mediodía. NW de Sagra. W Hoja de Benissa.



Calizas del Cretácico Sup. Barranco en la Sierra de Mediodía. S del Alto de Cueva Blanca. NW de Sagra. W Hoja de Benissa.



Benimeli, Alicante, desde el S y laderas de relieves de calizas del Cretácico Inf., y Sup. NE Hoja de Benisa. (por [\\_beni\\_google](#))/ Y Valle de Rectoría con Sierra de Segaria al fondo. (por Gustavo Llobet-Google)



*Charla entre amigos al amanecer. Nada más, que no es poco. Y si no lo sientes ..peor para ti*

NW Hoja de Benisa. (por  
Grzegorz Barczyk-Google)



Estalagmitas en Cueva Bolumini, en Beniarbeig, Alicante. NE Hoja de Benisa. (por Celaontinyent-Google)





Arroyo por el S de Beniarbeig, Alicante. NE Hoja de Benisa.  
Al fondo, relieves Cretácicos. (por Martin Parker-Google)



Río Girona y Sierra de Segaria. Relieves carbonatados Cretácicos y Terciarios. Ondara, Alicante. NE Hoja de Benisa. (por rosa5432-google)



Perspectiva desde el N de la Sierra del Mongó. Relieves calizos del Cretácico y abanicos aluviales del Cuaternario. S de Denia, Alicante. NE Hoja de Benisa.



Farallón de calizas del Cretácico Sup. Cara N del Mongó, S de Denia, Alicante. NE Hoja de Benisa. (por noepuente-google)



Por las calizas del Cretácico Sup., hacia la cumbre del Montgó. S de Denia. NE Hoja de Benisa. (por Daniel Verde-Google)



Detalle de la anterior: Calizas del Terciario sobre otras del Senoniense, Cretácico Sup. Cresta del Mongó. S de Denia. NE Hoja de Benisa. (por miguel monfort-google)




Sierra del Mediodía, Tormos, Alicante, Cretácicos Sup., y Paleógenos, Terciarios. De Vall de Ebo a Sagra. NW Hoja de Benisa. (por gerardo gonzalez gar.-google)



Barranco de Les Manueles. Calizas del Cretácico Sup. NW de Tormos, Alicante. NW Hoja de Benisa. (por Celaontinyent-Google)






Hacia el Barranco del Infierno, entre calizas del Senoniense, Cretácico Sup. SE de La Vall de Ebo, Alicante. NW Hoja de Benisa



Relieves calizos Cretácico Sup., de la Sierra de La Carrasca. Barranco del Infierno, hacia el Valle de Laguar y Benimaurell. Al SE de Vall de Ebo. NW Hoja de Benissa.



Barranco del Infierno. Entre calizas de 'Graderío', Cretácico Sup. SE de Vall de Ebo. Sierra de La Carrasca. NW Hoja de Benissa (foto por rc carrasco-google)



Barranco del Infierno, entre calizas del Senoniense, Cretácico Sup. SE de La Vall de Ebo, Alicante. NW Hoja de Benisa. (por rccarrasco/ miguel monfort-google)



Barranco del Infierno. Calizas del Cretácico Sup. Al SE de Vall de Ebo. NW Hoja de Benissa (Gabriel Mañez/jorgeipa-google)



Por el Barranco del Infierno, entre calizas del Senoniense, Cretácico Sup. SE de La Vall de Ebo, Alicante. NW Hoja de Benisa. (por Jaume del Campello-Google)



Sima. Calizas del Cretácico Sup. Al S – al fondo de Vall de Ebó. (Jaume del Campello- google)



(Nubes)

Perspectiva desde el E- relieve realzado- del entorno de la Fosa de Parcent. Río Gorgos. Centro Hoja de Benissa.





Cueva de Los Torrudanes. NW de La Vall d'Ebo. Alicante. En calizas del Senoniense, Cretácico Sup. (por Gonçal Vicens Bordes-Google)



Presa de Isbert. Río Garona. La Vall de Laguar, Alicante. Calizas del Senoniense, Cretácico Sup. NW Hoja de Benisa. (por westfieldcourt/Jaume del Campello-google)




Talud de calizas del Cenomaniense-Turonense, Cretácico Sup. Al NW de Gata de Gorgos. Autovía del Mediterráneo. NE Hoja de Benissa.



Talud de calizas del Cenomaniense-Turonense, Cretácico Sup., con fuerte plegamiento. Al NW de Gata de Gorgos. Autovía del Mediterráneo. NE Hoja de Benissa.



Fracturación intensa, fallas y cierto karst en talud de calizas del Cretácico Sup. Al NW de Gata de Gorgos. Autovía del Mediterráneo. NE Hoja de Benissa.



Cambio en la intensidad de fracturación en un talud de calizas del Cretácico Sup. Al NW de Gata de Gorgos. Autovía del Mediterráneo. NE Hoja de Benissa.



Estribaciones meridionales de la Sierra de El Montgó.  
Cretácicos y algo de Terciario. NE Hoja de Benissa



*El Montgó (per Paul Duffy - Google)*





Procesos kársticos en El Montgó (Pepe Ibañez/capas-google)



Río Gorgos en Gata de Gorgos, Alicante.  
NE Hoja de Benisa. (por rc1787-google)



Espejo de falla en las calizas y margas Albiense-Cenomaniense, Cretácico. Al W de Gata de Gorgos. Autovía del Mediterráneo. NE Hoja de Benissa.



Fracturación intensa en un talud de calizas y margas Albiense-Cenomaniense, Cretácico. Al W de Gata de Gorgos. Autovía del Mediterráneo. Imagen partida. NE Hoja de Benissa.



Detalle de imagen anterior superior izquierda, en un talud de calizas y margas Albiense-Cenomaniense, Cretácico. Al W de Gata de Gorgos. Autovía del Mediterráneo. NE Hoja de Benissa.



Autopista del Mediterra

Tectónica intensa en un talud de calizas y margas Albiense-Cenomaniense, Cretácico. Al W de Gata de Gorgos. Autovía del Mediterráneo.



Tectónica intensa en un talud de calizas y margas Albiense-Cenomaniense, Cretácico. Al W de Gata de Gorgos. Autovía del Mediterráneo.



Talud de calizas y margas Albiense-Cenomaniense, Cretácico. Falla. La Solaneta. Al SW de Gata de Gorgos. Autovía del Mediterráneo.





El cabalgamiento en las calizas del Cretácico. Sierra del Castell de La Solana. Cretácicos. E de Llosa de Camacho, Alicante. Centro NE Hoja de Benisa.



Castelet de La Aixa, desde la Llosa de Camatxo, Alicante. Calizas del Cretácico. Centro N Hoja de Benissa. (por huensu-google)



Vall de Laguart, Río Girona, Alicante, y acantilados de calizas del Senoniense Cretácico Sup. Centro NW Hoja de Benisa. (por yolanda32-google)



Abrigo de Petracos, en Castell de Castells, Alicante. Calizas ¿falladas? del Cretácico Sup. NW Hoja de Benisa. (por Gonçal Vicens Bordes-Google)



Mallazo en las calizas- fracturadas y con terra rossa- del Barremiense, Cretácico Inf. E de Castell de Castells, Alicante. NW Hoja de Benisa.



Mallazo en las calizas- fracturadas y con terra rossa- y margas, del Barremiense, Cretácico Inf. E de Castell de Castells, Alicante, carretera junto al río Jalón o Gorgos. NW Hoja de Benisa.



Margas y calizas del Aptiense, Cretácico Inf. Junto Río Jalón o Gorgos, W de Benichembla, Alicante. NW Hoja de Benisa.



Detalle de imagen anterior: falla en las margas y calizas del Aptiense, Cretácico Inf. Junto Río Jalón o Gorgos, W de Benichembla, Alicante. NW Hoja de Benisa.





Cavall Verd al NE de Benichembla, Alicante. Calizas del Cretácico Sup. NW Hoja de Benisa. (por Ximo Ibiza-Google)



Cueva en las calizas del Cretácico Sup. W Montaña Caballo Verde, al N de Benichembla, Alicante. NW Hoja de Benisa. (por Ximo Ibiza-Google)



Calizas subverticales- tectonizadas, del Aptiense, Cretácico Inf. NE Hoja de Benisa. Al SW de Gata de Gorgos, NE de Senija, Alicante. Autovía del Mediterráneo.



Taludes subverticales- con mallazo- de calizas subhorizontales- tectonizadas, del Aptiense, Cretácico Inf. NE Hoja de Benisa. Al SW de Gata de Gorgos, NE de Senija, Alicante. Autovía del Mediterráneo.



©2018 Google

Viejo deslizamiento en concha con mallazo y gunitado. Calizas tectónicas, del Cretácico. NE Hoja de Benisa. Al SW de Gata de Gorgos, NE de Senija, Alicante. Autovía del Mediterráneo.



Detalle de las fallas de la imagen anterior. Talud de calizas y margas Albiense-Cenomaniense, Cretácico. Fallas. La Solaneta. Al SW de Gata de Gorgos. Autovía del Mediterráneo.



Tectónica intensa en un talud de calizas y margas Albiense-Cenomaniense, Cretácico. S de La Solaneta. Al SW de Gata de Gorgos. Autovía del Mediterráneo.



Detalle de imagen anterior. Talud de calizas y margas Albiense-Cenomaniense, Cretácico. S de La Solaneta. Al SW de Gata de Gorgos. N de Senija, Alicante. Autovía del Mediterráneo. SE Hoja de Benisa.






Interferencia estructural y espejos de fallas. Calizas y alguna marga del Aptiense- Albiense, Cretácico Inf. Al SW de Gata de Gorgos. N de Senija, Alicante. Autovía del Mediterráneo. NE Hoja de Benisa.



Detalle de la intensa fracturación en talud de imagen anterior de Calizas y alguna marga del Aptiense- Albiense, Cretácico Inf. Al SW de Gata de Gorgos, N de Senija, Alicante. Autovía del Mediterráneo. SE Hoja de Benisa.




Fallas, karst y 'terra rossa' en las calizas y alguna marga del Aptiense- Albiense, Cretácico Inf. Al SW de Gata de Gorgos. N de Senija, Alicante. Autovía del Mediterráneo. SE Hoja de Benisa.



Imagen seccionada. Al S de La Solanera y Fuente La Mata.



Calizas y algo de marga del Aptiense-Albiense, Cretácico Inf. Al SW de Gata de Gorgos. Autovía del Mediterráneo. SE Hoja de Benisa.



Erosión alveolar en las calizas del Cenomaniense-Turonense, Cretácico Sup. Sierra de Selderes, N de Teulada, Alicante. E-N Hoja de Benisa.



Donde anterior: Erosión alveolar en las calizas del Cenomaniense-Turonense, Cretácico Sup. Sierra de Selderes, N de Teulada, Alicante. E-N Hoja de Benisa.



Calizas del Cenomaniense-Turonense, Cretácico Sup. Sierra de Selderes, N de Teulada, Alicante. E-N Hoja de Benisa.



Pliegue atenuándose en las calizas y margas del Cretácico Inf. Al S de La Solanera y Fuente La Mata, NE de Senija, Alicante. Centro E. Hoja de Benissa.





Plegamiento vertical en calizas y margas del Cretácico Inf. Autovía del Mediterráneo. Al S de La Solanera y Fuente La Mata, NE de Senija, Alicante. Centro E. Hoja de Benissa.



©2015 G. G. G.

Plegamiento vertical y fallado en calizas y margas del Cretácico Inf. Autovía del Mediterráneo. Al S de La Solanera y Fuente La Mata, NE de Senija, Alicante. Centro



Erosión de las calizas del Albiense-Cenomaniense?, Cretácico, en doble arco. Castell de Castells, Alicante. Centro NW Hoja de Benisa. (por Framogi-Google)



Perspectiva desde el N desde el S de Benichembla hacia los relieves en arcos del E de Tárbeno y el S de Calpe. Alicante.



Relieves de calizas del Cretácico. Desde el entorno W del Alto de Estepar. S de Parcent. Centro W Hoja de Benissa



En el entorno del Coll de Rates. Calizas del Cretácico, Al fondo izq. Sierra de El Mongó. S de Parcent. Centro W Hoja de Benissa



Crestas del Bernia. S de Jalón, Alicante. SW Hoja de Benisa. (por vicent1981/miguel monfort-google)



Alternancia de margas azules y areniscas finas (Flysch). Al SW de Benissa. Autovía del Mediterráneo. SE. Hoja de Benissa.





Calizas del Serravaliense-Tortonense, Mioceno Med.-Sup., Terciario. N de Tárben, Alicante. SW Hoja de Benisa. (por José Ferrer-Google)



Entre Castell y Tárben, Alicante. Vista a Sierra de Bernia. SW Hoja de Benisa. Calizas (por petromin63-google)



Estrechos de calizas-tectonizadas- del Mioceno, Terciario, del Río Bolulla al W de Tárbeno, Alicante. (por Peter cero-Google)



Calizas del Eoceno Sup. Barranco Bolulla,  
al S de Tárben. SW Hoja de Benissa.



Peña del Castellet, N de Bolulla, SW de Tárben, Alicante. Calizas del Mioceno, Terciario. Sierra del Racó Roig. SW Hoja de Benisa. Calizas del (por José Ferrer-Google)



Detalle en anterior: El Pas Tancat, SW de Tárben, Alicante. Calizas del Mioceno, Terciario. Sierra del Racó Roig. SW Hoja de Benisa. (por Gabriel Màñez-Google)



Procesos kársticos en las calizas del Mioceno Med-Sup. Al N de Bolulla. SW Hoja de Benissa.



Equilibrios metaestables. Avda de Pego, NW de Tárben, Alicante. Calizas del Mioceno, Terciario.





La Mallá del Llop, La Canal y el Castillo de Serrella. Beniardá Alicante. Calizas del Senoniense, Cretácico Sup., y cabalgamientos. SW Hoja de Benisa. (por ventpluig-google)



Calizas del Senoniense, Cretácico Sup. L'Aixortá, Benimantel, Alicante. SW Hoja de Benisa. (por ps368- google)



Calizas del Senoniense, Cretácico Sup. L'Aixortá, Benimantel, Alicante. SW Hoja de Benisa. (por Juan J Dopazo-Google)



Calizas del Serravaliense-Tortonense, Mioceno, Terciario. Barranco de La Canal, N de Bolulla, Alicante. (por José Ferrer-Google)



Balma en las calizas del Terciario. S de Benisa, Alicante. S Hoja. (por vilero-google)



Estratos sub-verticales de la Sierra Aguilar desde la cima de Sierra Bernia. Jalón, Alicante. Cretácicos y Terciarios. (por Juan J. Dopazo-Google)



Barranco del curt o Paso de Los Bandoleros. Calizas Cretácicas, NE de Callosa de Ensarriá, Alicante. S Hoja de Benisa. (por celaontinyent-google)



Por las calizas Cretácicas del Paso de Los Bandoleros, NE de Callosa de Ensarriá, Alicante. S Hoja de Benisa. (por José Ferrer/celaontinyent-google)





*La belleza de ese otro Alicante. Bernia.*

(por Góngal Vicens Bordes-Google)



Cala Baladrar, S de Benisa, Alicante. Terciarios calizos, areniscosos y margosos del Burdigaliense, Mioceno Inf. SE Hoja. (por Luis Tamarit Nieto-Google)



Perspectiva – relieve realzado- desde el E del Cap San Antoni – Cabo San Antonio- y del Cap La Nau. NE Alicante SE Valencia.



Cumbre del Sol

Valle del Sol

El Tosalet

Balcón del Mar

Platja de L'arenal

Jávea

Mar Mediterráneo



Urbanización Cumbre del Sol

Cumbre del Sol

icázar

Perspectiva – relieve realzado- desde el SE de la zona de Las Hojas de Jávea y SE de la de Benisa.



Playa Las Rotas., (por eme-art-google)

Relieve costero de Cuaternarios detríticos. (por Juan Navarro-Google)  
Dénia, Alicante. NW Hoja de Jávea.



Calizas del Cenomaniense, Cretácico Sup., y depósitos de ladera, Cuaternario. Les Rotes. N de Jávea. NW Hoja. (por Heisser Oberfläche-Google)



Entorno de Cueva Tallada. Erosión costera en las calizas del Cenomaniense, Cretácico Sup. N de Jávea. NW Hoja. (por Grzegorz Barczyk-Google)





Cueva Tallada. Calizas del Cenomaniense, Cretácico Sup. N de Jávea. NW Hoja. (por Juan J. Dopazo-Google)



Erosión marina en las calizas del Cenomaniense, Cretácico Sup. N de Jávea. NW Hoja. (por pinchof-google)



Calizas del Cenomaniense, Cretácico Sup. Cabo de San Antonio. NE de Jávea, Alicante. NW Hoja. (por Ralf Kierstein-Google). Detalle (por Robby Ballhause-Google)



Cabo San Antonio (Ilobetqus-google)/ Cueva al N de Cabo S. A. (Holger Eberle)//Las Rotas.



Cabo San Antonio desde el E. Calizas del Cenomaniense, Cretácico Sup. NE de Jávea, Alicante. NW Hoja. (por Francisco Pons-Google)



Calizas del Cenomaniense, Cretácico. Bajando del Faro, al N de Jávea. NW de la Hoja .



Carretera de Dénia

Calizas del Cenomaniense, Cretácico. Bajando del Faro, al N de Jávea. NW de la Hoja .



El Mongó y el Río Gorgos. Bahía de Jávea, Alicante. NW Hoja. (por domenechgarcia-google)





*El Montgó desde la Bahía de Jávea, Alicante. Impresionante.  
Gracias a cuantos nos regalan preciosidades.*



Cala Blanca. Margas, arenas, Tap del Burdigaliense, Langhiense, Mioceno, Terciario. Portichol, Alicante W Hoja de Jávea. (por Francisco Pons-Google)



La Caleta, Al W de Cabo San Martín. Margas calizas arenosas y arcillas, (Tap) del Mioceno, Terciario. Centro W Hoja de Jávea. (por T. Catalá- Google)



Cabo San Martín-Prim. Margas, calizas arenosas, Tap del Burdigaliense, Langhiense, Mioceno, Terciario. Portichol, Alicante W Hoja de Jávea. (por Carlos Sieiro del Ni.-Google)



Zona del Portichol y Cabo San Martín. SE de Jávea.  
Terciarios. Centro W Hoja. (por Arra Catadoiro- Google).



Acantilados en el Cabo La Nao. SE de Jávea, Alicante. Facies flysch del Oligoceno, Terciario. (por Mick Brownlow-Google)



Acantilado en el Cabo La Nao. SE de Jávea, Alicante. Facies flysch del Oligoceno, Terciario. SW Hoja. (por enrikerromero-google)



Cuevas cársticas, espejos de falla y erosión marina en las calizas del Oligoceno, Terciario, al NE del Barranco de La Granadella. SW del Cabo de la Nao. SW Hoja de Jávea. (por carrer9- Google)





Desde otro ángulo se ve mejor el desplome, y cuevas de erosión marina en las calizas del Turoniense-Senoniense, Cretácico Sup. En Morra de La Branca. S Barranco de La Granadella. (por junatxop –google). S Hoja de Jávea



Detalle: Cueva cárstica, espejos de falla y erosión marina en las calizas del Oligoceno, Terciario, al NE del Barranco de La Granadella. SW del Cabo de la Nao. (foto de GADEA- Google)



Fallas y desplomes en las calizas del Cretácico Sup., al N del Barranco de La Granadella. Centro -SW Hoja de Jávea. (foto de juantxop- google)



*Espléndida imagen de  
falla, desplomes y erosión  
marina... y ¿que habrá en  
la cueva..? (foto de  
juantxop-google)*



*Junto al Cabo La Nao. (Por David van Munster-google) Hoja de Jávea... . . . Isolo... . . . piedras?.*



La Granadella

Perspectiva desde el NE –relieve realzado- del Barranco de la Granadella. SW del Cabo de la Nao. Cretácicos y Paleógenos, Terciarios. Centro -SW Hoja de Jávea.



Playa de Benitachel, Alicante. Acantilados de calizas del Turoniense-Senoniense, Cretácico Sup. SW Hoja de Jávea. (por Hartmut Suhling-Google)



Cala del Moraig, Benitachel, Alicante. Acantilados de calizas del Turoniense-Senoniense, Cretácico Sup. SW Hoja de Jávea. (por Juan García Herráiz-Google)






Desprendimiento de bloques por descalce marino. Calizas del Cretácico. Morro del Bou, Benitachel, Alicante. SW Hoja de Jávea. (por pinchof-google)



Cueva en las calizas del Cretácico de Cabo de la Nao o de Oro, N Punta de Moraina, Alicante. SW Hoja de Jávea. (por Rogier S.-Google)




Calizas del Cretácico Sup. Hacia la Punta de Moraira.  
(foto de Anders Rosen-google). SW Hoja de Jávea



Acantilados erosionados por el mar, de calizas, calizas margosas y margas del Cretácico Sup. Fallas. En Punta de la Aldera, NW Punta de Moraira. NW Hoja de Jávea. (Por chrisjones051073-google)



*Agujas de Serrella (por Sergi catalá-google). Lo que es la erosión diferencial.  
Ojalá que, al cortar el aire, nos pongan en comunicación con Alicante Sur y sigas disfrutando*



*Paséate*



*La belleza en lo pequeño y lo grande debes ir a conocerla y no quedarte ahí..*



*Se ponía la tarde cuando pensaba que mejor nos marchábamos, en silencio, al archivo 3.*

(gracias a cuentos nos regalan imágenes así, como esta de Beniarbeig-por Martín Tank-Google)





*¿Decimos aquello de erosión fluvial por las formas redondeadas y por que es un cauce en el Barranco del Infierno al SE de Vall de Ebo..? ¡O, solo contemplamos...? Pues eso. (foto de cris rodriguez-google)*



*Cabo Blanco, Moraira. (por Juan García Herraiz - Google)*

*¡Lo que aún nos queda por ver de Alicante. . . Ni te lo imaginas!*



*(Fotos de - cris rodriguez-tino-rovira-google)*

## Otros Paseos Geológicos de esta colección.

Disfrutar la Geología de Castellón, Valencia y Alicante. (1848)

Salir al campo. (236)

Geología por El Cantábrico. (593)

Paseo Geológico por A Coruña. (396)

Paseo Geológico por Granada. (515)

Paseo Geológico por el N de Huelva. (226)

Paseo Geológico por Cádiz y Sur de Huelva. (639).

Paseo Geológico por Málaga. (441)

Paseo Geológico por Almería. (476)

Paseo Geológico por Los Pirineos Occidentales. (189)

Paseo Geológico por la Andalucía de Jaén, Córdoba y Sevilla. (1577)

Paseo Geológico por el Norte de León. (592).

Paseo Geológico por Asturias y León. (1715)

Paseo Geológico por Madrid y Sierra de Guadarrama. (331)

Paseo Geológico por Cuenca. (555)

Paseo Geológico por Navarra. (408)

Paseo Geológico por Islas Canarias. (1244)

Paseo Geológico por Salamanca. (644)

Paseo Geológico por Teruel. (705)

Paseo Geológico por La Ibérica Occidental- Burgos, La Rioja y Soria. (1190)

Paseo Geológico por La Cataluña Costera (Barcelona, Gerona, Tarragona)- y Apuntes para Lérida. (1609)

Paseo Geológico por Las Islas Baleares. (815)

Paseo Geológico por Murcia y Albacete. (1073)

Paseo Geológico por Extremadura. (1585)

Paseo Geológico por Lugo, Orense y Pontevedra. (1440)

Paseo Geológico por Zamora, Palencia, Valladolid, Segovia y Ávila. (1933)

Paseo Geológico por Zaragoza y Huesca. (2442)

Paseo Geológico por Guadalajara. (751)

Paseo Geológico por Ciudad Real. (510)

Paseo Geológico por Toledo. (444)

Paseo Geológico por Pirineos Centrales y Andorra. (1144)

Paseo Geológico por Álava, Cantabria, Vizcaya y Guipuzcoa. (1055) (Total España-29321)

Paseo Geológico por Lérida,/Lleida. (1028)

Paseo Geológico por Castellón. (1229)

Paseo Geológico por Valencia. (1786)

Y también te puedes pasear por Marte (1462+ 300) y El Universo (1500) (Total E+ Cosmos- 32583)