



*Archivo 5.*

*Paseo Geológico por Alicante.*

*Por Luis Ángel Alonso Matilla.*

Keuper en La Rabosa, E de Petrel.  
(por José Vte. Verdú Gisb.-Google)



*Recuerdas que solo te contestaban 'las playas' cuando preguntabas por Alicante.*

(por Arnold Alicante-Google)

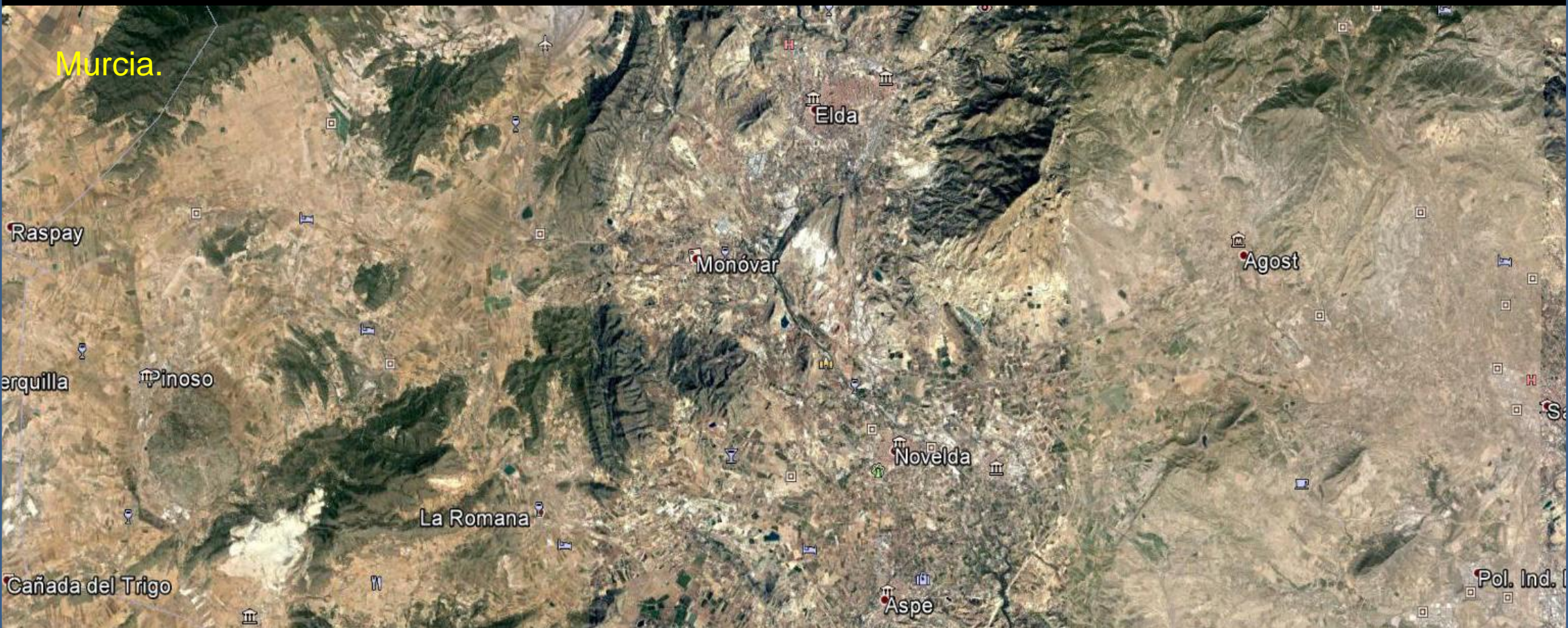


Ya llegamos al archivo que nos lleva a la capital y a sus playas. Sin embargo en este **Archivo 5 del Paseo Geológico por Alicante** también nos encontraremos con hermosas montañas y sobre todo con valles y taludes de carreteras en los que la colorida presencia de las arcillas y yesos del Keuper estallarán en un sinfín anárquico de explosiones de colores. Vete a verlos y, cuando mejor, tras un rato de lluvia, que la alegría de estas formaciones salen a beber agua; ya que suelen tener yeso y sal. Recuerda la explotación del domo de sal de Pinoso. Ya sabes.

Anda dejemos de hablar hasta que vuelvas y lo cuentes. Pero antes prepara el viaje consultando las siguientes Hojas Geológicas del Igme: E de la de Pinoso, 870; Elda 871, y la de Alicante, 872.

Que te diviertas.

Un saludo de Luis Angel Alonso Matilla.



Entorno en las siguientes Hojas: E de la de Pinoso, 870 y Elda 871. Alicante.



Sierra de El Cid. Cretácicos.  
(por José Alpa-Google)



Desde Sierra de Salinas, Cretácicos-Terciarios, hacia los abanicos aluviales del Cuaternario al S. N Centro Hoja de Pinoso, Alicante. (por puigcampana-google)



Por los campos entre abanicos aluviales del Cuaternario, y margas blancas del Mioceno Med. Y Sup. Terciario. N del Alto del Chaperut- al fondo. SW de salinas. NE Hoja de Pinoso, Alicante.



Sierra de Salinas- Cretácicos y Terciarios- desde el Alto de Don Pedro.  
S de Salinas, Alicante. NE Hoja de Pinoso. (por José Alpa-Google)



Arcillas y conglomerados del Serravalliense, Mioceno Med.  
Terciario. N del Alto del Chaperut, Alicante. NE Hoja de Pinoso.





Desde el Cuaternario a la derecha los relieves de calizas del Oligoceno, Terciario. Zona W del Alto de La Bola. NE Hoja de Pinoso.



S de las salinas al S de Salinas, Alicante, entre Cuaternarios. NE Hoja de Pinoso.



Esquina NE Hoja de Pinoso, Alicante. De Izq., a der. Bordeada de azul las salinas; Cuaternario; calizas del Oligoceno; calizas del Aquitaniense-Burdigaliense; calizas del Mioceno Inf.; biocalcarentes del Burdigaliense; margas del Mioceno Med. Terciarios. NE Hoja de Pinoso.



Perspectiva –relieve realzado- de capas de calizas y o biocalcarenitas, buzando – hacia el SE – en el Alto de La Bola. Mioceno, Terciario. NE Hoja de Pinoso.



Calizas del Mioceno Inf. Terciario. Alto de Don Pedro. S de Salinas, Alicante. NE Hoja de Pinoso. (por José Alpa-Google)



Calizas del Mioceno Medio, Terciario. NE de Chinorla, Alicante. NE Hoja de Pinoso.



Calizas del Mioceno Inf., Terciario. SW de Chinorla, Alicante. NE Hoja de Pinoso.



Biocalcarenitas del Mioceno Inf. Terciario. SE de Chinorla, Alicante. NE Hoja de Pinoso.





Por los campos en aluvial del Cuaternario, por el Centro E de la Hoja de Pinoso, NE de Chinorlet, Alicante. A la der. Relieves suaves de calizas del Terciario.



Relleno de las depresiones entre suaves relieves del Terciario. La Zafra, Alicante. SE Hoja de Pinoso. (por Jose Alpa-Google)



Calizas karstificadas del Oligoceno, Terciario. Peñón al N de La Romana, Alicante. SE Hoja de Pinoso. (por yinelx-google)



Detalle en la anterior: Calizas karstificadas del Oligoceno, Terciario. Peñón al N de La Romana, Alicante. SE Hoja de Pinoso. (por yinelx-google)



Relieves de calizas del Terciario, Mioceno Inf.- Oligoceno. S del Alto de La Zafra, NE de La Romana, Alicante. SE Hoja de Pinoso.



Calizas dolomíticas del Lías, Jurásico Inf. Sierra Pelada, W de Casas de Las Cuevas, SW de La Romana, Alicante. SE Hoja de Pinoso.



Calizas dolomíticas del Lías, Jurásico Inf. Sierra Pelada, W de Casas de Las Cuevas, SW de La Romana, Alicante. SE Hoja de Pinoso.



Calizas dolomíticas-calizas del Lías-Dogger, Jurásico Inf. Sierra Pelada, W de Casas de Las Cuevas, SW de La Romana, Alicante. SE Hoja de Pinoso.






Calizas dolomíticas del Lías, Jurásico Inf. Sierra Pelada, W de Casas de Las Cuevas, SW de La Romana, Alicante. SE Hoja de Pinoso.



Campos en Cuaternario y relieves calizos del Lias- Dogger, Jurásicos, de la Sierra del Reclot. Al E de La Romana, Alicante. SE Hoja de Pinoso.



Zona de Sierra Pelada. Calizas del Lías-Dogger, Jurásico. N de Umbría Alta, Alicante. SE Hoja de Pinoso.



Calizas tableadas del Mesozoico. NW de Umbría Alta, Alicante. SE Hoja de Pinoso.



Arenas, limos, y algo de gravas, del Cuaternario.  
NW de Umbría Alta, Alicante. SE Hoja de Pinoso.



Arenas, limos, y algo de gravas, del Cuaternario.  
NW de Umbría Alta, Alicante. SE Hoja de Pinoso.



A la izq. Jurásico Sup; a la derecha Cretácico Inf. En medio Rambla Honda, N de Umbría Alta, Alicante.. SE Hoja de Pinoso. (imagen partida y realizada)

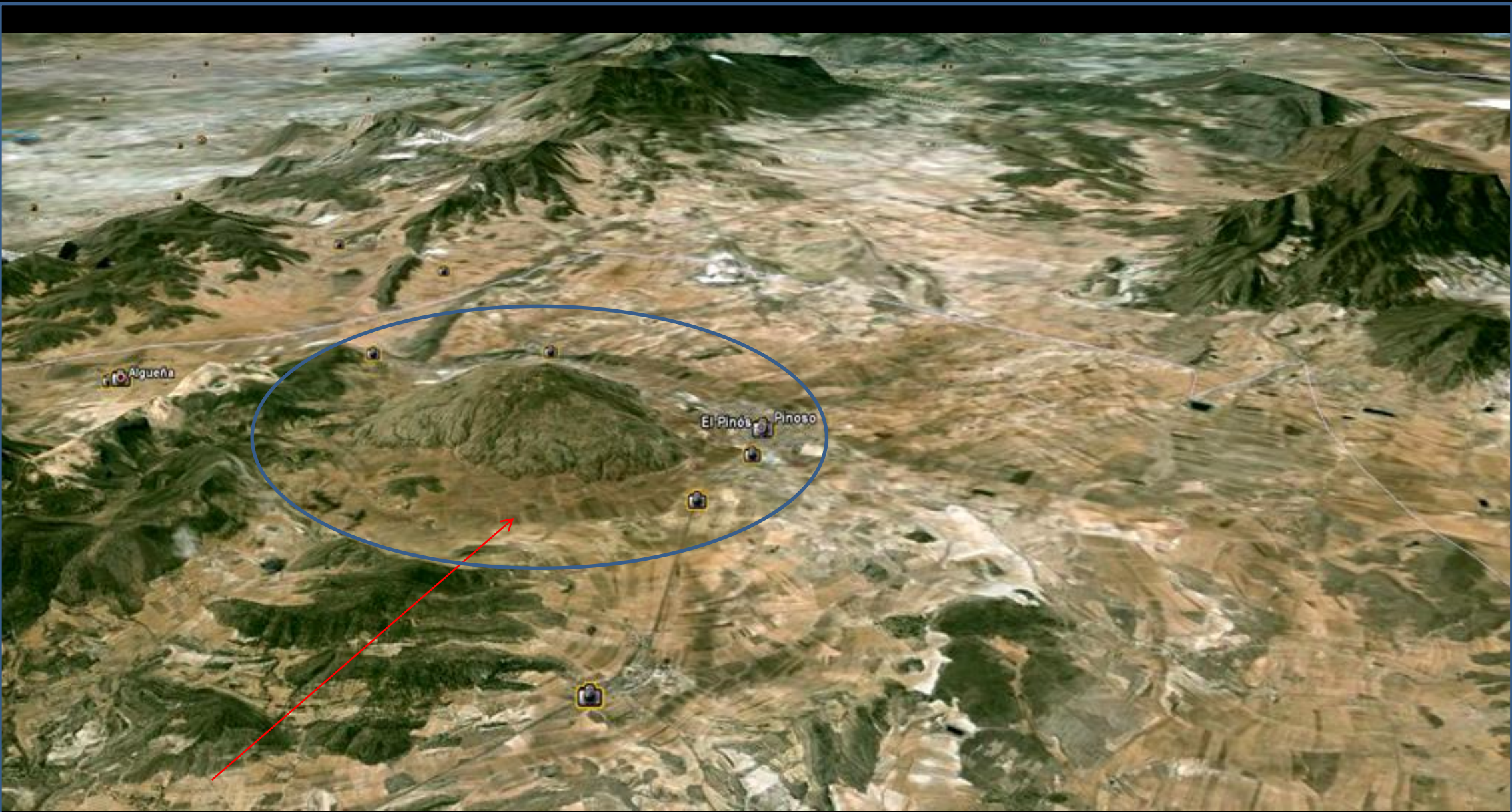


Cantera de 'marmor'. Calizas del Luteciense-Ypresiense, Eoceno Inf.-Med. N de La Algueña, Alicante. SE Hoja de Pinoso.





Explotación de las calizas del Terciario al NE de Algueña, Alicante. Domo explotado para obtención de sal. S Hoja de Pinoso.



Perspectiva desde el E – relieve realzado- del entorno en la Hoja de Pinoso. Se destaca el domo salino en el centro izquierda.



Rodrigoillo

Casas del Faldar

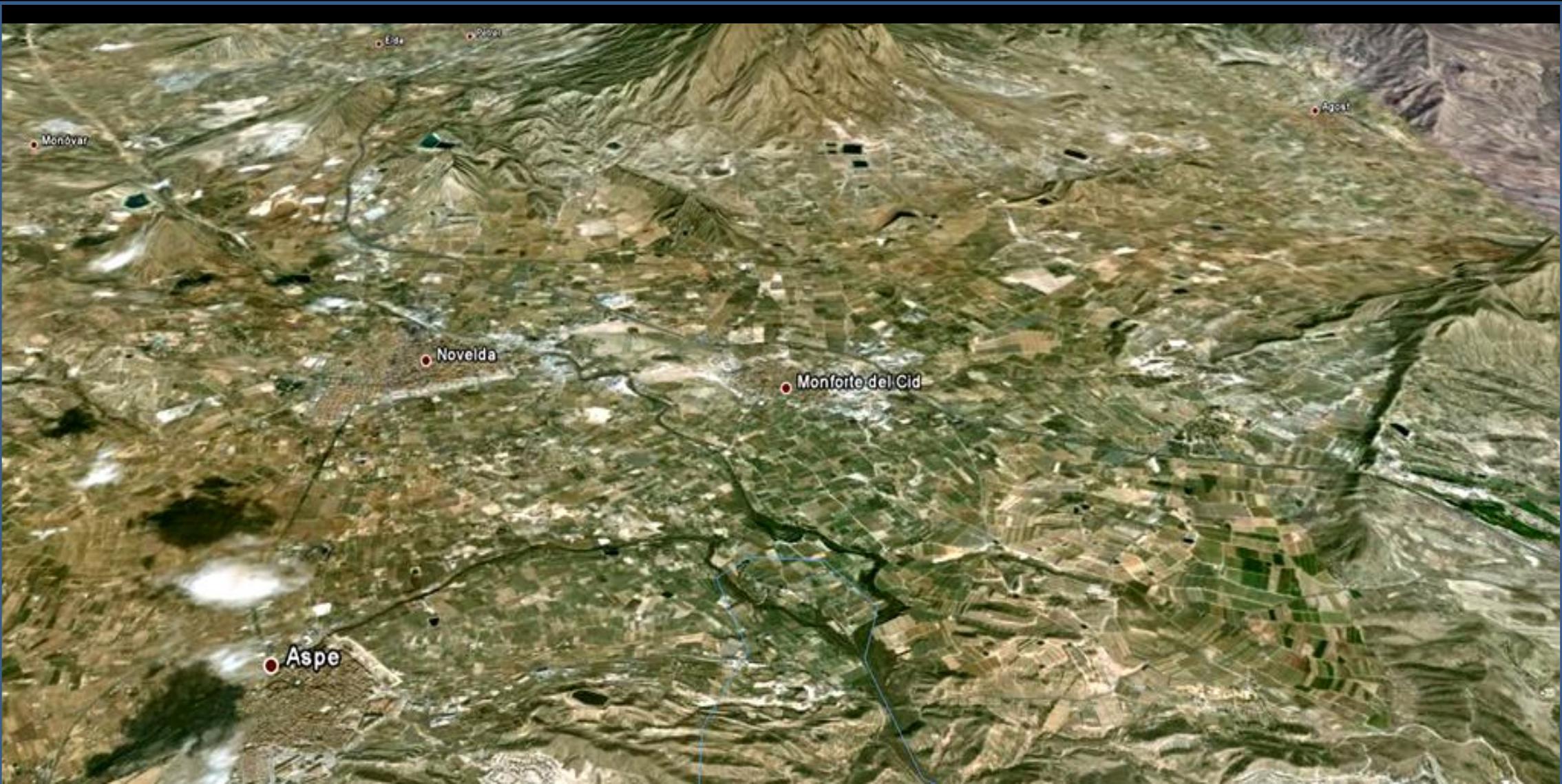
Perspectiva del domo de Pinoso, Alicante – relieve realzado- desde el SW. S Hoja de Pinoso.



Arcillas y yesos con sal del Keuper, Triásico Sup. Cerro- Cabezo- de La Sal, domo – al SE -de Pinoso, NE de El Rodriguillo. SE Hoja. (por Jaime del Campello- Google)



Arcillas y yesos con sal del Keuper, Triásico Sup. Cerro- Cabezo- de La Sal, domo – al SE -de Pinoso, NE de El Rodriguillo. SE Hoja. (por Jaime del Campello- Google)



Perspectiva desde el S - relieve realzado en el entorno de la Hoja de Elda, Alicante.



Cámara. Calizas del Cenomaniense, Sup. Cretácico  
Sup. NW-y -Hoja de Elda. (por José Alpa-Google)



Detalle de la anterior: Cumbre del Cámara. Calizas del Cenomaniense, Sup. Cretácico Sup. NW-y -Hoja de Elda. (por mstreibe-google)





Túnel de Barrancadas, lado Elda, Alicante. Margas del Mioceno Med.-Sup. NW Hoja de Elda. (por Sporeman-google)



Calizas del Burdigaliense-Langhiense, Mioceno Inf.-  
Med. Terciario. NW de Elda. Alicante. NW Hoja.



Calizas del Burdigaliense-Langhiense, Mioceno Inf.-Med. Terciario. NW de Elda. Alicante, Carretera a Sax. NW Hoja.



Calizas margosas/arenosas del Burdigaliense- Langhiense, Mioceno Inf.- Med. Terciario. NE de Elda, Alicante, junto al meandro del río. NE Hoja.



Detalle en anterior: Imagen partida. Calizas margosas/arenosas del Burdigaliense-Langhiense, Mioceno Inf.-Med. Terciario. NE de Elda, Alicante, junto al meandro del río. NE Hoja.



Cerro de calizas margosas/arenosas del Burdigaliense- Langhiense, Mioceno Inf.-Med. Terciario. NE de Elda, Alicante, junto al meandro del río. Al fondo Sierra del Cid, calizas del Cretácico Sup. NE Hoja.



Arcillas yesíferas versicolores del Keuper, Triásico Sup. NE de Elda, Alicante. NW Hoja.



Arcillas yesíferas versicolores del Keuper, Triásico Sup. NE de Elda, Alicante. NW Hoja.





Arcillas versicolores del Keuper, Triásico Sup. NE de Elda, Alicante. NW Hoja.



Halocinosis en los yesos y arcillas del Keuper, Triásico Sup. NE de Elda, Alicante. Autovía. NW Hoja.



Contacto discordante. A izq. Calizas margosas del Burdigaliense-Langhiense, Mioceno Inf.-Med. Terciario. A derecha arcillas y yesos del Keuper, Triásico. Autopista Mediterráneo Al NE –junto- Elda- Petrel, Alicante. NW Hoja de Elda




Detalle de imagen anterior: Contacto discordante. Arriba, calizas margosas del Burdigaliense-Langhiense, Mioceno Inf.-Med. Terciario. Debajo, halocinesis en las arcillas y yesos del Keuper, Triásico. Autopista Mediterráneo Al N –junto- a Elda, Alicante. W Hoja.



Discordancia Cuaternario – Keuper, Triásico Sup.- Mioceno, Terciario. Detalle de imagen anterior: A izq. arcillas y yesos del Keuper, Triásico Sup. Encima el Cuaternario y en la loma el Terciario. Autopista Mediterráneo. Al N –junto- Elda. W Hoja.



Y en tan poco talud puedes ver –unas margas blancas del Cretácico Sup., muy replegadas; una canaleta de conducción de aguas de lluvia y a la derecha el efecto de la erosión. Además de la Autopista Mediterráneo al NE –junto a Petrel, Alicante.. W Hoja de Elda



Cerro de calizas del Eoceno Sup- Oligoceno-Aquitaniense, Mioceno Inf. Terciario. NE de Petrel, Alicante. En el barranco algo de arcillas rojas del Keuper, Triásico Sup., y margas claras del Tortoniense, Mioceno Sup. NW Hoja de Elda.



Desde esa zona terrazas de la rambla y lomas del Terciario. Y abajo, sobre margas claras. Al NE de Petrel. NW Hoja de Elda.





Por la rambla al NE de Petrel, Alicante. Zona de cabalgamiento y halocinesis de las arcillas yesíferas del Keuper, Triásico Sup., algún resto de terrazas Cuaternarias, calizas arenosas del Eoceno Sup- Oligoceno-Aquitaniense, Mioceno Inf. Terciario, y margas blanquecinas del Senoniense, Cretácico Sup. NW Hoja de Elda.



Por la rambla al NE de Petrel, Alicante, hacia Los Molinos. Margas blanquecinas del Senoniense, Cretácico Sup. Cerro de calizas del Eoceno Sup- Oligoceno-Aquitaniense, Mioceno Inf. Terciario. Tonos rojizos –violeta, de arcillas del Keuper, Triásico Sup. Y naranjas de terrazas Cuaternarias. NW Hoja de Elda.



Por la Silla del Cid. Calizas del Cenomaniense- Turoniense, Cretácico Sup. SE de Petrel, Alicante. NW Hoja de Elda. (por RobinBonjovi-Google)



Por la Silla del Cid. Calizas del Cenomaniense- Turoniense, Cretácico Sup.  
SE de Petrel, Alicante. NW Hoja de Elda. (por RobinBonjovi-Google)



Sierra del Cid, relieves Cretácicos. E de Petrel, Alicante.  
N Hoja de Elda (por francisco senderos-google)



La Silla del Cid. Relieves Cretácicos. (carlosnow -google) La Silla de EL Cid ( Annher-  
google) La Rabosa (Manuel Porriño A-google) Senda forestal a La Silla. (carlosnow-google)



Loma de Pusa. Calizas del Cretácico Sup. ... *Y relieves alegres y disparados*. NE de Petrel, Alicante. NW Hoja de Elda. (por Solvista-Google)



Margas verdosas-salmón del Cretácico Sup. Al E de Petrer , Alicante.en una pequeña carretera. NW Hoja de Elda.





Estrecho en la Sierra de Maimó. SW de Castalla, Alicante. Calizas Cretácicas y Terciarias. N Centro E Hoja de Elda. (por Anibal\_One-Google)



Desde la cumbre del Maigmó. Calizas del Cretácico Sup. SW de Castalla, Alicante. N Centro E Hoja de Elda. (por Gustavo Lobet-Google)



Cara oeste del Maigmó. Calizas del Cretácico Sup. SW de Castalla, Alicante. N Centro E Hoja de Elda. (por kelomira-google)



Erosión en los acantilados carbonatados del Maignó. SW de Castalla, Alicante. N Centro E Hoja de Elda. (por Miguel Linares Alte.-Google)



En la cumbre calizas del Cretácico Sup., de la Sierra del Ventós. Cabalgamientos. Margas blancas del Tortonense, Mioceno Sup. Abajo arcillas verdosas del Keuper, Triásico Sup. S de la Sierra del Maigmó. Alicante NE Hoja de Elda.



Arcillas versicolores del Keuper, Triásico Sup., cabalgando sobre margas blanquecinas del Cretácico Sup. E de la Sierra del Maigmó. Alicante. NE Hoja de Elda.



Detalle de la anterior: Halocinesis de las arcillas y yesos del Keuper, Triásico Sup. E de la Sierra del Maigmo. Alicante. NE Hoja de Elda.



Margas blancas a limos rosados del Tortoniense, Mioceno Sup. Terciario. Tectonizado de los cabalgamientos-halocinesis de los yesos de al lado?. A7. NE Hoja de Elda.





Detalle de la anterior: Margas blancas a limos rosados del Tortoniense, Mioceno Sup. Terciario. Tectonizado de los cabalgamientos-halocinesis de los yesos de al lado?. A7. NE Hoja de Elda.



Comienzo del acaravado sobre un paleocauce- Cuaternario- desarrollado entre yesos del Keuper, Triásico Sup. S de Castalla, Alicante, junto a la A7. NE Hoja de Elda.



Yesos blanquecinos entre arcillas rojas y amarillentas del Keuper, Triásico Sup. S de Castalla, Alicante, A7. NE Hoja de Elda.



Relievos Cretácicos del Maigmó y del Cantal del Pichaor.  
SE Hoja de Castalla –NE de la de Elda. Desde la A7



Cerrada del Embalse de Tibi, Alicante. Calizas del Mioceno Sup.  
Terciario SE Hoja de Castalla-NE de la de Elda. (por rubenvilla-google)



Calizas del Mioceno Sup. Terciario, en el estribo izq. Cerrada embalse de Tibi, Alicante. SE Hoja de Castalla. NE de la de Elda. (por solar 14-Google)



Carretera de Agost a Castalla, Alicante, desde la Sierra de El Ventos. En el valle, arcillas versicolores del Keuper, Triásico Sup. NE Hoja de Elda. (por francisco senderos-google)



Valle en sedimentos de arcillas yesíferas versicolores del Keuper, Triásico Sup. Montnegre, Jijona, Alicante. NE Hoja de Elda.







Yesos y margas yesíferas verticales entre arcillas del Keuper, Triásico Sup. Montnegre, Jijona, Alicante. NE Hoja de Elda.



Y en el valle el estallido multicolor de las arcillas y yesos del Keuper, Triásico Sup. Montnegre, Jijona, Alicante. NE Hoja de Elda. (por Segurallop-Google)



Por el meandro del río Monnegre entre calizas del Cretácico Sup. Montnegre, Jijona, Alicante. NE Hoja de Elda.



Bec – pico- de l'Àguila. Calizas del Cenomaniense, Cretácico Sup., y ritmitas del Albiense, Cretácico Inf. N de San Vicente del Raspeig, Alicante. NE Hoja de Elda. (por Jaume Aragonés-Google).



Pico Escobella. Calizas del Cenomaniense-Turonense, Cretácico Sup. N de San Vicente del Raspeig, Alicante. NE Hoja de Elda. (por puigcampana-google).



Por la autovía A7, al NW de San Vicente del Raspeig, Alicante. NE Hoja de Elda. A la Izq., Sierra de Ventós, y enfrente El Maigmo. Cretácicos Sup.



Arcilla y conglomerados. S Sierra del Maigó. S de Castalla, Alicante. NE Hoja de Elda.



Arcillas versicolores del Keuper, Triásico Sup. S Sierra del Maigó. S de Castalla, Alicante. NE Hoja de Elda.





Cara S del Maigmó. Calizas del Cretácico Sup., fallas, Desde unos taludes de arcillas y yesos del Keuper, Triásico Sup. N de Agost, Alicante. NE Hoja de Elda. (por Jaume del Campello-Google)



Arcillas versicolores con yesos, del Keuper, Triásico Sup. S del Maigmó, al fondo. N de Agost, Alicante. NE Hoja de Elda.



El Bolón. W de Elda, Alicante. Calizas falladas, globalmente del Terciario. NW Hoja. (por jenselkirchen-google)



Cerro Bateig, de areniscas calcáreas y microconglomerados, del Mioceno, Terciario. Mostrando el flanco E de un sinclinal. Abajo, las arcillas y yesos del Keuper Triásico. S y Hoja de Elda, Alicante.



No es muy alto, pero tiene muchos cambios de color. Arcillas versicolores y yesos del Keuper, Triásico Sup. Autopista Mediterráneo, Alicante. S y Hoja de Elda,



Posible Cuaternario

Detalle de anterior. (... creo., que solo falta el azul..) Arcillas versicolores y yesos del Keuper, Triásico Sup. Autopista Mediterráneo, Alicante. S y Hoja de Elda,



Detalle de una anterior. Arcillas versicolores y yesos del Keuper, Triásico Sup. Autopista Mediterráneo, Alicante. S y Hoja de Elda, (altura realzada)



Arcillas versicolores y yesos del Keuper, Triásico  
Sup. E de Cerro Bateig, Alicante. Hoja de Elda





(¿viste el 'uso' del Keuper?)

Arcillas versicolores y yesos del Keuper, Triásico  
Sup. E de Cerro Bateig, Alicante. Hoja de Elda



Arcillas versicolores y yesos del Keuper, Triásico  
Sup. E de Cerro Bateig, Alicante. Hoja de Elda



Cabalgamiento de las arcillas y yesos del Keuper, Triásico Sup., sobre las calizas margosas tableadas y margas blancas del Senoniense Cretácico Sup. E de Cerro Bateig, Alicante. Hoja de Elda



Detalle de imagen anterior : Cabalgamiento de las arcillas y yesos del Keuper, Triásico Sup., sobre las calizas margosas tableadas y margas blancas del Senoniense Cretácico Sup. E de Cerro Bateig, Alicante. Hoja de Elda



Talud de arcillas versicolores, yeso y sal del Keuper, Triásico Sup. Autopista Mediterráneo, Alicante. S y Hoja de Elda, Alicante. (altura realzada)



Río Vinalopó al S de Elda, Alicante. NW Hoja. (por jenselkirchen-google)



Castellet de Murta, NE de Agost, Alicante. Calizas margosas y margas, del Senoniense, Cretácico Sup. NE Hoja de Elda. (por mvaro--NO-google)



Túneles en la Autopista A7.NE. Boqueres, Alicante. Hoja de Elda. Cretácicos Sup.





Erosión en serie detrítica de Cuaternarios de terrazas del Vinalopó. NW de la Estación al N de Novelda, Alicante. Centro W Hoja de Elda. (por carlosnow-google)



Detalle de anterior: Erosión en serie detrítica de Cuaternarios de terrazas. NW de la Estación al N de Novelda, Alicante. Centro W Hoja de Elda. (por carlosnow-google)



Detalle de las anteriores: serie detrítica de Cuaternarios de terrazas del Vinalopó. NW de la Estación al N de Novelda, Alicante. Centro W Hoja de Elda. (por carlosnow-google)



Talud de arcillas y yesos del Keuper, Triásico Sup.  
NW de Novelda, Alicante. Centro W Hoja de Elda.



Talud de arcillas y yesos del Keuper con falla, Triásico Sup. NW de Novelda, Alicante. Centro W Hoja de Elda.



Aspecto caótico que suelen presentar, por efectos halocinéticos, las arcillas versicolores, yeso y sal del Keuper, Triásico Sup. Aquí, al S del cerro Bateig, NW de Novelda, Alicante. W Hoja Elda.



Formas de erosión y de excavación en las arcillas versicolores del Keuper, Triásico Sup. Aquí, al S del cerro Bateig. NW de Novelda, Alicante. W Hoja Elda



Cuanta belleza nos regalan las arcillas versicolores y yesos del Keuper, Triásico Sup. NW de Novelda, Alicante. Centro W Hoja de Elda.





Gaviotas sobre las calcarenitas del Cenomaniense, Inf. Cretácico Sup.  
NE de Novelda, Alicante. Centro Hoja de Elda. (por carlosnow-google)



Arcillas, arenas y gravas del glacis Cuaternario. NNW de San Vicente del Raspeig, Alicante E Hoja de Elda.



S de la Loma de La Chirichora. Areniscas y calizas tipo flysch, del Paleogeno y Mioceno Inf.-Med., Neógeno, Terciario, tectonizados. NE Estación N de Novelda. Alicante. SW Hoja de Elda.



Arcillas versicolores del Triásico Sup, Keuper. Al NW de Novelda,, Alicante. ( foto de carlosnow-google) SW Hoja de Elda.



Arcillas con yesos del Keuper, Trásico Sup., sobre margas del Cretácico Inf. SW de San Vicente del Raspeig, Alicante. SE Hoja de Elda.





Arcillas y yesos plegados del Keuper, Triásico Sup. SW de San Vicente del Raspeig, Alicante. SE Hoja de Elda.



Bajo calcarenitas del Cenomaniense, Cretácico Sup., talud de arcillas y yesos plegados del Keuper, Triásico Sup. SW de San Vicente del Raspeig, Alicante. SE Hoja de Elda. Abajo, detalle.






Lagunas de Rabasa, entre calizas y margas del Cenomaniense, Cretácico Sup. S de San Vicente del Raspeig, Polígono de San Blai, Alicante. SE Hoja de Elda. (por Piraso-Google)





Canteras en las calizas del Malm, Jurásico Sup. Sierra de Foncalent. SW de San Vicente del Raspeig, Alicante. SE Hoja de Elda.






Fontcalent. Calizas del Jurásico Sup. desde Autovía Alicante- Madrid. SE de San Vicente del Raspeig. SE Hoja de Elda. (por Carloscouto-google)



Margas aboudinadas del Cretácico Sup., con zona de fallas. Autovía a Alicante. S de Sierra de Fontcalent, Alicante. SE Hoja de Elda



Areniscas del Mioceno, Terciario. Autopista del Mediterráneo, al SE de Monforte del Cid, Alicante. Centro Hoja de Elda



Dos secciones de margas aboudinadas del Cretácico Sup., de un mismo talud, afectadas además por pequeñas fallas. Autopista Mediterráneo, Alicante. SE de Monforte del Cid, Alicante. SW Hoja de Elda. (altura realzada)



Aigües

El Campello

San Juan de Alicante

San Vicente del Raspeig

Alicante

Mar Mediterráneo.



Yesos y arcillas versicolores del Keuper, Triásico Sup., por la zona del Río Monnegre, Jijona, Alicante. NW Hoja. (por Arnold Alicante- Google)



Arcillas y margas yesíferas del Keuper, Triásico Sup., por la zona del Río Monnegre, Jijona, Alicante. NW Hoja. (por Arnold Alicante- Google)





Margo calizas del Aptiense-Albiense, Cretácico Inf. Castillo de Busot, Alicante. NW Hoja. (por La Casa del Chiflón-Google)



Margas y calizas del Paleógeno - Mioceno Inf.  
Terciario. NE de Busot, Alicante. NW Hoja.



Junto a la anterior: Calizas y margas del Paleógeno -  
Mioceno Inf. Terciario. NE de Busot, Alicante. NW Hoja.




Aguas de Busot- Cretácicos- y El Puig Campana- Jurásico Sup.-Cretácico Inf. NE Hoja de Alicante- SE de la de Villajoyosa. (por Jaume del Campello-Google)



Flysch de margas, calizas y areniscas del Terciario. Taludes opuestos de la Autopista del Mediterráneo al SW de Villajoyosa, NE Hoja de Alicante.



Pliegues en las calizas y margas del Paleógeno - Mioceno Inf. Terciario. Autopista del Mediterráneo al SW de Villajoyosa. NE Hoja de Alicante.



Discordancia y pliegue abierto en las calizas y margas del Paleógeno - Mioceno Inf. Terciario. Autopista del Mediterráneo al SW de Villajoyosa. NE Hoja de Alicante.



Cala El Charco. Calizas y margas del Paleógeno - Mioceno Inf. Terciario.  
Al SW de Villajoyosa. NE Hoja de Alicante.(por vtempz-google)





Pliegues en las calizas y margas flysch del Paleógeno - Mioceno Inf. Terciario. Al SW de Villajoyosa. NE Hoja de Alicante. (por radistinkur-google)



Falla en las margas, caliza y areniscas del Paleoceno-Mioceno Inf., Terciario. Al SW de Aguas de Busot. Alicante. NW Hoja.



Contacto discordante en las margas, calizas y areniscas del Terciario. SW de Aguas de Buxot, Centro N Hoja de Alicante.




Discordancia y pliegue abierto en las calizas y margas del Paleógeno - Mioceno Inf. Terciario. Autopista del Mediterráneo, por Venta La Nuza, al SW de Villajoyosa. NE Hoja de Alicante. Detalle.



Arcillas versicolores con yeso, del Keuper, Triásico Sup. SW de Busot, Alicante. NW de la Hoja.



Flysch de margas, calizas y areniscas del Paleógeno - Mioceno Inf. Terciario. Autopista del Mediterráneo, por el NE de Campillo, Alicante. NE Hoja.



Loma de Rejas. Campello, Alicante. NE Hoja. (por Flysch de margas, calizas y areniscas del Paleógeno - Mioceno Inf. Terciario. Autopista del Mediterráneo, por el NE de Campillo, Alicante. NE Hoja.



Flysch de margas, calizas y areniscas del Paleógeno - Mioceno Inf. Terciario.  
Autopista del Mediterráneo, por el NE de Campillo, Alicante. NE Hoja.





Flysch plegado de margas, calizas y areniscas del Terciario. Imagen realizada en vertical. Autopista del Mediterráneo al SE de Aguas de Buxot. NE Hoja de Alicante.



Fallas en el flysch de margas, calizas y areniscas del Terciario. Autopista del Mediterráneo al SE de Aguas de Buxot. NE Venta La Nuza. NE Hoja de Alicante.



Imagen cortada: Fallas en el flysch de margas, calizas y areniscas del Paleógeno - Mioceno Inf. Terciario. Autopista del Mediterráneo, por La Venta La Nuza. NE Hoja de Alicante.





Falla normal en el flysch de margas, calizas y areniscas del Terciario. Autopista del Mediterráneo al SE de Aguas de Buxot. NE Venta La Nuza. NE Hoja de Alicante.



Zona de tránsito de falla en el flysch de margas, calizas y areniscas del Terciario. Autopista del Mediterráneo al SE de Aguas de Buxot. NE Hoja de Alicante. Relieve vertical realizado



Actuaciones frente al rebote de fragmentos caídos del talud de margas, calizas y areniscas del Terciario. Autopista del Mediterráneo al SW de Aguas de Buxot. N centro Hoja de Alicante.



Barranco de Cabrafich, NW de El Campello, Alicante.  
NW Hoja. (por Jaume del Campello-Google)



Barranco del Río Monnegre. Terrazas del Cuaternario, gravas y arenas, S de El Campello, Alicante. Centro W Hoja. (por Concepción Amat Orta.-Google)





Erosión en las arenas de las terrazas en el Barranco del Río Monnegre. S de El Campello, Alicante. Centro W Hoja. (por Concepción Amat Orta.-Google)



Playa de Campello, Alicante. Centro W Hoja. (por Jaume del Campello-Google)



A la izq., flysch de biomicritas, margas y areniscas del Eoceno y, al fondo, calizas y calcarenitas del Plioceno, Terciarios. E de Villafranqueza, Alicante. SW Hoja.



*Playa de San Juan, Alicante.*



Calcarenitas muy falladas del Andaluciense, Mioceno Sup. Terciario. Alicante. SW Hoja.



Calcarenitas muy falladas del Andaluciense, Mioceno Sup. Terciario. Alicante. SW Hoja.



Calcareenitas del Andaluciense, Mioceno Sup. Terciario. Alicante. SW Hoja.



Calcarenitias del Andaluciense, Mioceno Sup. Terciario. Sierra Grossa, Alicante. SW Hoja.





Calcarenitas del Andaluciense, Mioceno Sup. Terciario.  
Sierra Grosa, Alicante. SW Hoja. (por frankiwinnie-google)



Perspectiva – relieve realzado- desde el SE de la Sierra Grosa. Calcarenitas bioclásticas-molasas – del Andaluciense, Mioceno Sup. Terciario. N de Alicante SW Hoja de A.



*Tantas formas de mirar el aire de Alicante cuando se deja acariciar por la tarde y la ilusión de las montañas que..*

Vista en 360º (por  
Arnold Alicante-Google)



*También nosotros al final del día nos sentamos y pensamos ¡Cuánto sosiego! Habrá que ir al archivo 6, digo yo.*

En La Romana, Alicante (por Parcelas y Casas de...-Google)



*Esas  
cosas  
que uno  
se  
pierde  
cuando  
no va al  
campo.*



*Tienes razón, nunca nos hubiéramos imaginado una Sierra del Gid con el señar de una acuarela japonesa. Por eso hemos de seguir descubriendo. Anda vamos al archivo 6.*