



Archivo 7

Paseo Geológico por Valencia.

Por Luis Angel Alonso Matilla.

Embalse de Cortes de Pallás
(por Josedu Lara-Google)

VALENCIA

SUR

Luis Angel Alonso Matilla


Dedicado a Miguel Angel Perez- que siempre, siempre está ahí, y familia.

Imagen en la colección antigua. Esa otra Valencia, tan desconocida..



Sencillamente la elegancia .

Valencia Sur



¿Lo llamamos el Cretácico de Cortes de Pallás.?, o El Precioso, o.. Lo dejamos como está., y el que no se vea..



Zona del Embalse de Cortes

Si, seguimos en Valencia. La conozcas o no, te sorprenderá.



Lalance, el Tujón de la Lavega. W^o del pueblo en los cañones del Lúcar. (per Oscar García Píera- google)

Valencia Sur. Color y luz.



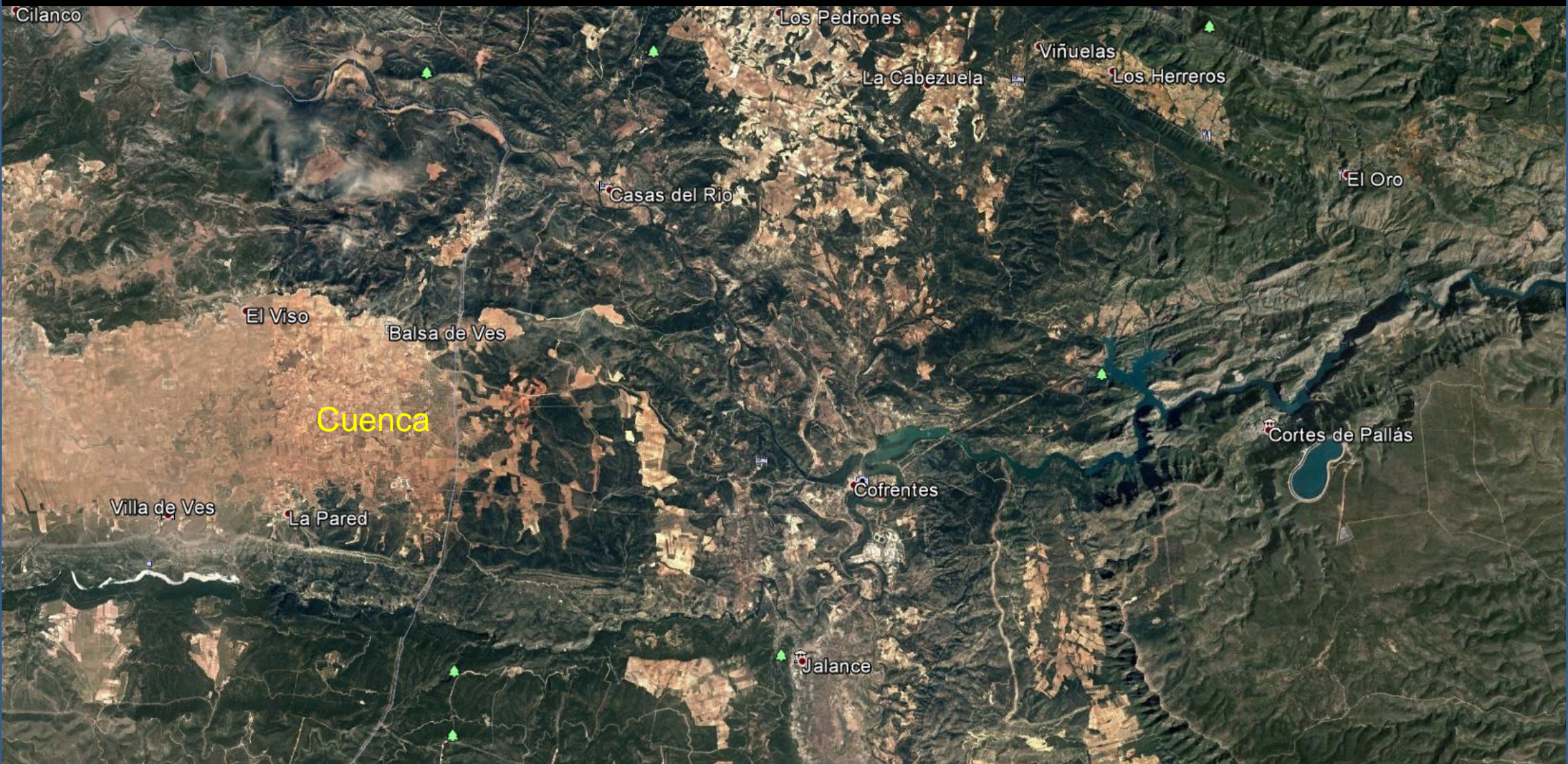


Embalse de El Naranjero. (por calomarde-google)

En alguna ocasión te he comentado acerca de la dificultad de recopilar imágenes que muestren la geología en ciertas zonas llanas tanto de La Península como de las Islas. De cómo llegaba a repasar más de 4,6 Hojas Geológicas a escala 1:50.000. Y sin embargo en esta ocasión he tenido que prescindir de muchas bellezas que te puedes ir encontrando. Y aún así me han salido casi 200. Eso significa que la Hoja de Jalance, 745, (con unos poquitos de la de Casas Ibañez, 744) son una preciosidad por mil razones. **Este Archivo 7 del Paseo Geológico por Valencia** es una maravilla que ojalá lo pasees.. Y nos lo cuentes.

A más de uno me gustaría enseñárselo para que dejara de pensar que Valencia es 'solo'..

Que te diviertas y un abrazo de Luis Angel Alonso Matilla.



Entorno en las siguientes Hojas: E de la de Casas Ibañez, 744; y la de Jalance, 745. Valencia-



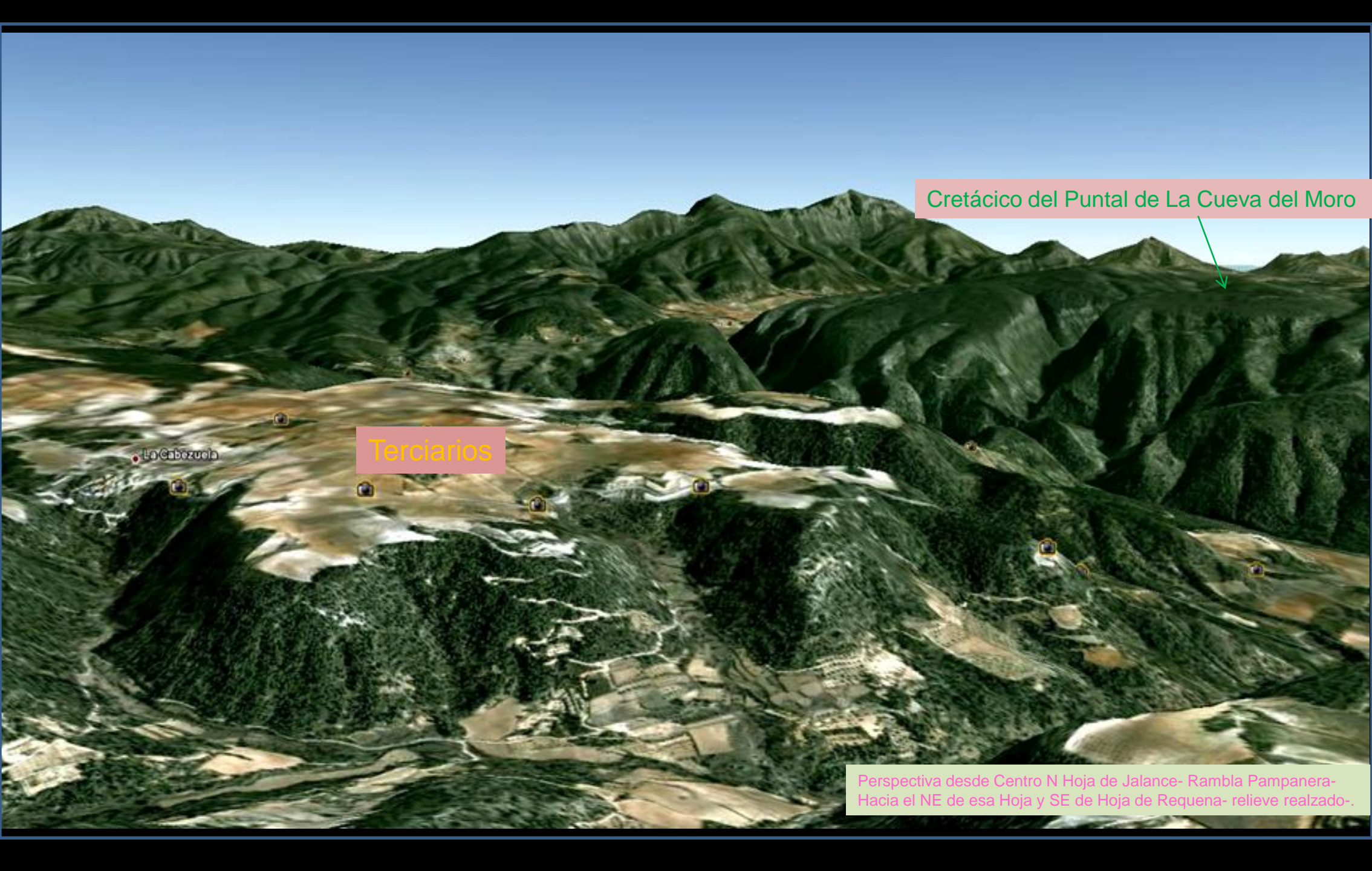
Dolomías amarillentas del Cretácico Sup. W de Muela del Moro. NE Hoja de Jalance.



Fallas en las dolomías amarillentas del Cretácico Sup. W de Muela del Moro, NE Hoja de Jalance.



En zona de fallas en las dolomías amarillentas del Cretácico Sup. W de Muela del Moro. NE Hoja de Jalance.



Cretácico del Puntal de La Cueva del Moro

Terciarios

La Cabezuola

Perspectiva desde Centro N Hoja de Jalance- Rambla Pampanera-
Hacia el NE de esa Hoja y SE de Hoja de Requena- relieve realizado-



Arcillas arenas y calcarenitas del Turolense, Mioceno Sup., Terciario. E de Peña Marañal. N de Casas del Río, Valencia. NW Hoja de Jalance



Dolomías/ calizas y margas a la izq., y arcillas versicolores, con yesos blancos, Keuper, Triásico Sup. SE de Peña Maraňal, N de Casas del Río, Valencia. NW Hoja de Jalance





Campos de labor ocupando terrenos en su mayoría Neógenos, Terciario. Observar cursos de humedad bajo el suelo. Casas Rabal. Carretera a Cofrentes. NW Hoja de Jalance.



Arriba, depósitos de ladera, abajo, arcillas versicolores con yesos del Keuper, Triásico Sup. N de Casas del Río, Valencia. NW Hoja de Jalance




Campos en la zona de conglomerados con matriz arcillosa y areniscas del Turolense, Mioceno Sup., Terciario. Al NE del Realta, S de Los Pedrones, Valencia. NW Hoja de Jalance.



Conglomerados y margas del Chattiense-Aquitaniense, Terciario. Viñuelas, Valencia. NE Hoja de Jalance.



Conglomerados y margas del Chattiense-Aquitaniense, Terciario. Viñuelas, Valencia. NE Hoja de Jalance.




Conglomerados a techo del Eoceno, Palégeno, Terciario. W de La Viñuelas. NE Hoja de Jalance.



Travertino, al SE de Las Viñuelas. N Hoja de Jalance.




Travertino, al SE de Las Viñuelas. N Hoja de Jalance.



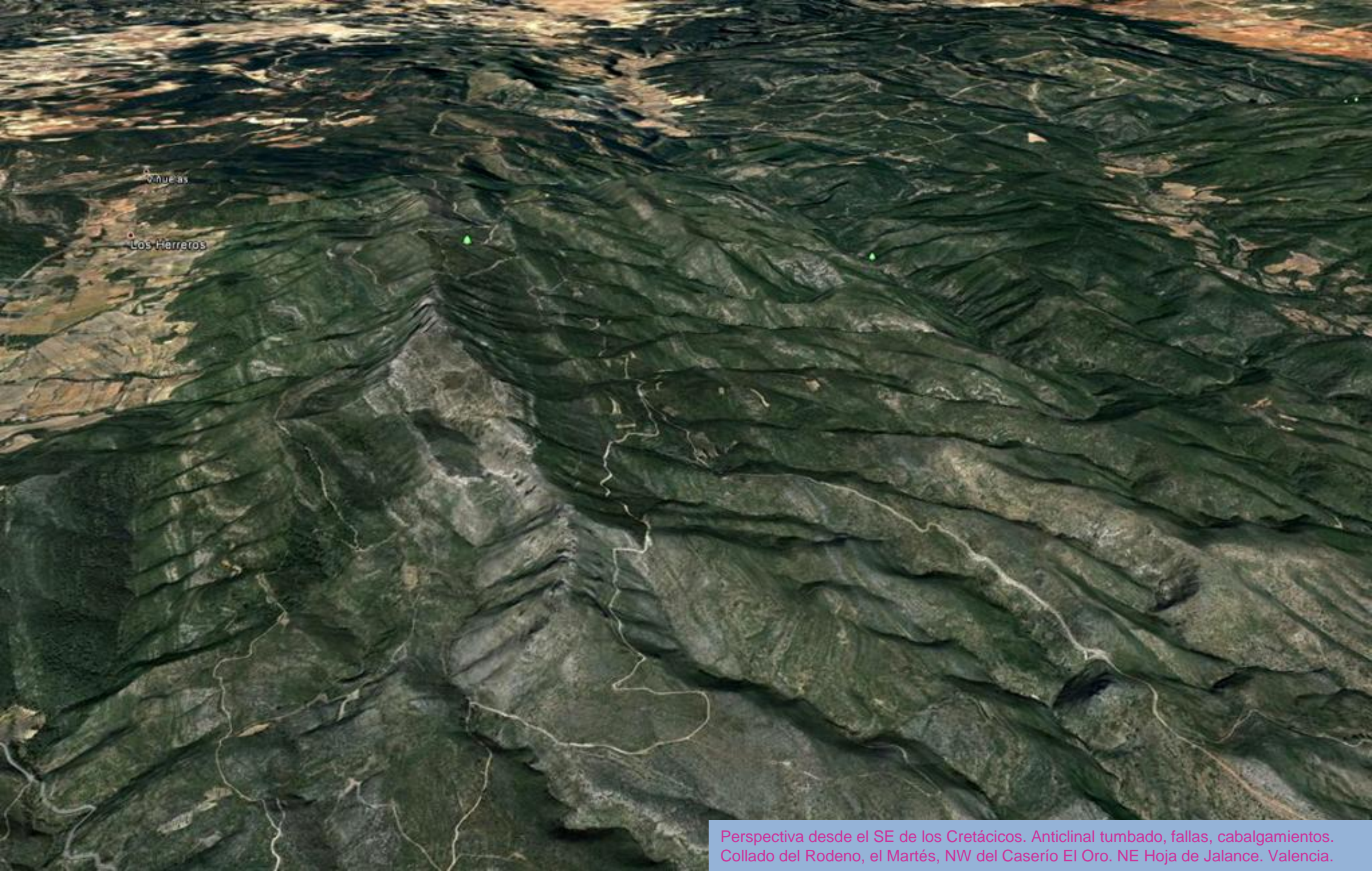
Travertino entre las calizas y dolomías del Cretácico Sup. al SE de Las Viñuelas. N Hoja de Jalance.



Travertino sobre las calizas del Cretácico Sup., al E de Viñuelas, Valencia. NE Hoja de Jalance.



Detalle del travertino entre las calizas y dolomías del Cretácico Sup. al SE de Las Viñuelas. N Hoja de Jalance.



Vnuevas

Los Herreros

Perspectiva desde el SE de los Cretácicos. Anticinal tumbado, fallas, cabalgamientos. Collado del Rodeno, el Martés, NW del Caserío El Oro. NE Hoja de Jalance. Valencia.



Calcarenitas del Turolense, Mioceno Sup. Terciario. S Masía del Quinete, Valencia. NE Hoja de Jalance.




Fallas en las dolomías plegadas del Cretácico Sup. N de El Oro, Valencia. NE Hoja de Jalance.



Fallas en las dolomías plegadas del Cretácico Sup. N de El oro, Valencia. NE Hoja de Jalance.



Conglomerados calcáreos rojos del Turoliense, Terciario.
N de El Oro, Valencia. NE Hoja de Jalance.




Detalle de anterior: Conglomerados calcáreos rojos del Turoliense, Terciario. N de El Oro, Valencia. NE Hoja de Jalance.



Calizas y margas del Terciario. S de Pico Martés. NE Hoja de Jalance.



Dolomías del Cretácico Sup. N de El Oro, Valencia. NE Hoja de Jalance.



Margas y dolomías del Cretácico Sup. SE de Pico Martés. NE Hoja de Jalance.



Arcillas del Keuper, Triásico Sup., bajo depósitos de ladera, Cuaternarios. E de Casas del Río, Valencia. NW Hoja de Jalance.



Arcillas versicolores, junto a la anterior, del Keuper, Triásico Sup., bajo depósitos de ladera, Cuaternarios. E de Casas del Río, Valencia. NW Hoja de Jalance.



Detalle de anterior: Arcillas versicolores, junto a la anterior, del Keuper, Triásico Sup., bajo depósitos de ladera, Cuaternarios. E de Casas del Río, Valencia. NW Hoja de Jalance.



Arcillas versicolores, junto a la anterior, del Keuper, Triásico Sup. E de Casas del Río, Valencia. NW Hoja de Jalance.



Arcillas versicolores, cerca de la anterior, del Keuper, Triásico Sup. E de Casas del Río, Valencia. NW Hoja de Jalance.



Río Cabriel por el W de Casas del Río, Valencia. NW Hoja de Jalance. (por Pepe Balsas-Google)



Arcillas versicolores y areniscas, del Keuper, Triásico Sup. W de Casas del Río, Valencia. NW Hoja de Jalance. (por Sol Fuentes-Google)



Arcillas versicolores del Keuper, Triásico Sup. W Casas del Río, Valencia. NW Hoja de Jalance.



Arcillas versicolores del Keuper, Triásico Sup. W Casas del Río, Valencia. NW Hoja de Jalance.



Ripples mark en areniscas del Keuper, Triásico Sup.
W Casas del Río, Valencia. NW Hoja de Jalance.



Calcarenitias del Turolense, Mioceno, Terciario. Al NW del Repunta. E de Casas del Río, Valencia. NW Hoja de Jalance.




Arcillas, conglomerados, calcarenitas, del Turoliense, Mioceno, Terciario. Al NW del Repunta. E de Casas del Río, Valencia. NW Hoja de Jalance.



Detalle de anterior: Falla en las arcillas, conglomerados, calcarenitas, del Turolense, Mioceno, Terciario. Al NW del Repunta. E de Casas del Río, Valencia. NW Hoja de Jalance.




Arcillas y areniscas del Turolense, Mioceno, Terciario. Al W del Repunta. SE de Casas del Rio, Valencia. NW Hoja de



Acarcavado de las arcillas y areniscas del Turoliense, Mioceno, Terciario. Al W del Repunta. SE de Casas del Rio, Valencia. NW Hoja de Jalance.



Calizas y margas del Neógeno, Terciario. Zona de La Molata. Carretera a Cofrentes. NW Hoja de Jalance.



Calizas y margas del Neógeno, Terciario, con terra rossa de descalcificación. Zona de La Molata. Carretera a Cofrentes. NW Hoja de Jalance.



Conglomerados calcáreos, con matriz arcillosa, rojiza, del Turoliense Sup-Plioceno. Terciarios, S de El Oro, Valencia. NE Hoja de Jalance.



Detalle del anterior: Conglomerados calcáreos, con matriz arcillosa, rojiza, del Turoliense Sup- Plioceno. Terciarios, S de El Oro, Valencia. NE Hoja de Jalance



Arcilla y margas yesíferas del Keuper, Triásico Sup. Metaestabilidad del talud. SE de El Puntal de Conejeros. N de Casas de Basta de Arriba, Valencia. Centro NW Hoja de Jalance.



Embalse del Naranjero. Perspectiva desde del N. Cortes de Pallás, SW de Dos Aguas, Valencia. En Cretácicos. NE Hoja de Jalance.



Cretácico
Embalse de
Naranjero
(S.D.M.V.) /
Cortes de
Pallás.
Centro E
Hoja de
Jalance



Cerrada Embalse del Naranjero.
Cortes de Pallás, SW de Dos Aguas,
Valencia. En Cretácicos. NE Hoja de
Jalance. (por cayyete-google)
Panorámica (por gasolina600-google)




En estribo izq., de la cerrada Embalse del Naranjero. Río Júcar. Cortes de Pallás, SW de Dos Aguas, Valencia. En dolomías/calizas del Cretácico Sup. NE Hoja de Jalance. (por Angel Torres-Google)



Dolomías falladas del Cretácico Sup. N del Embalse del Naranjero.
Cortes de Pallás, SW de Dos Aguas, Valencia. NE Hoja de Jalance.



Dolomías tectonizadas del Cretácico Sup. N del Embalse del Naranjero. Cortes de Pallás, SW de Dos Aguas, Valencia. NE Hoja de Jalance.



Dolomías tectonizadas del Cretácico Sup. N del Embalse del Naranjero. Cortes de Pallás, SW de Dos Aguas, Valencia. NE Hoja de Jalance.



Calizas-falladas, del Cretácico Sup. N de Cortes de Pallás, S el Collado de La Tejera. Valencia. NE Hoja de Jalance.



Arcillas versicolores con yesos, del Keuper, Triásico Sup. Collado del Azahar, NW de Cortes de Pallás, Valencia. NE Hoja de Jalance.




Arcillas versicolores con yesos, del Keuper, Triásico Sup. Collado del Azahar, NW de Cortes de Pallás, Valencia. NE Hoja de Jalance.



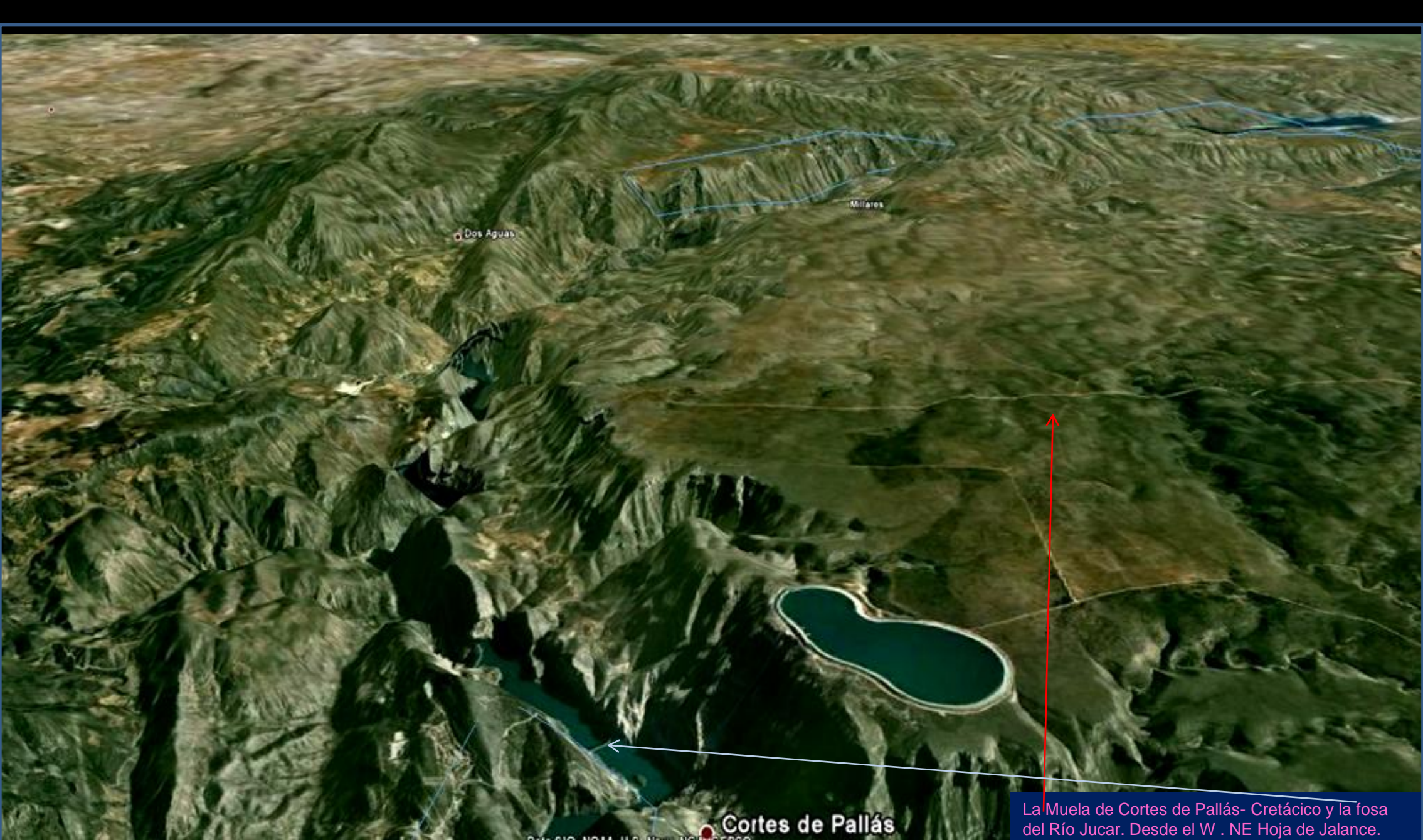
Arcillas versicolores con yesos, del Keuper, Triásico Sup. Collado del Azahar, NW de Cortes de Pallás, Valencia. NE Hoja de Jalance.



El Río Júcar y La Muela de Cortes de Pallás. Valencia. Calizas/dolomías del Cretácico Sup. Centro N Hoja de Jalance. (por Eugenio Martín-Google)



Detalle de anterior: La Muela de Cortes de Pallás, Valencia. Calizas/dolomías del Cretácico Sup. Centro N Hoja de Jalance. (por Eugenio Martín-Google)




Dos Aguas

Millares

Cortes de Pallás

La Muela de Cortes de Pallás- Cretácico y la fosa del Río Jucar. Desde el W . NE Hoja de Jalance.



Zona con predominio de arcillas versicolores del Keuper, Triásico Sup. Cerca de El Ahorcado, N de Cofrentes, Valencia. Centro W Hoja de Jalance.



Detalles de anterior: Arcillas versicolores del Keuper, Triásico Sup. Cerca de El Ahorcado, N de Cofrentes, Valencia. Centro W Hoja de Jalance.



Taludes de arcillas versicolores con yesos, del Keuper, Triásico Sup. Carretera N. 330. Cerca de El Ahorcado, N de Cofrentes, Valencia. Centro W Hoja de Jalance.



© 2024, Google

© 2024, Google

© 2024, Google

© 2024, Google

Detalle de talud en la Carretera N. 330. Cerca de El Ahorcado, N de Cofrentes, Valencia. Arcillas versicolores del Keuper, Triásico Sup. Centro W Hoja de Jalance.



Taludes en las arcillas versicolores con yesos, del Keuper, Triásico Sup. Carretera N. 330. Al NE de El Ahorcado, N de Cofrentes, Valencia. Centro W Hoja de Jalance.



Detalle de la anterior de los taludes del Keuper. Carretera a Cofrentes, al NE del cerro de El Ahorcado. Centro W Hoja de Jalance.



Halocinosis, en sedimentos del Keuper.
N. Cofrentes. Hoja de Jalance



Arcillas y yesos del Keuper, Triásico. Carretera a Cofrentes, al NE de Casas de Alcance. Centro W Hoja de Jalance.



Arcillas y yesos del Keuper, Triásico. Carretera a Cofrentes, al SE del cerro de El Ahorcado. Centro W Hoja de Jalance.



Arcillas y yesos del Keuper, Triásico. Carretera a Cofrentes, al SE del cerro de El Ahorcado. Centro W Hoja de Jalance.



Arcillas y yesos del Keuper, Triásico. Carretera a Cofrentes, al SE del cerro de El Ahorcado. Centro W Hoja de Jalance.



Halocinosis, en sedimentos del Keuper.
N. Cofrentes. Hoja de Jalance



Detalle en anterior: Taludes en las arcillas versicolores con yesos, del Keuper, Triásico Sup. Carretera N. 330. Al NE de El Ahorcado, N de Cofrentes, Valencia. Centro W Hoja de Jalance.




Arcillas y areniscas versicolores del Keuper, Triásico Sup. Carretera N. 330.
Al NE de El Ahorcado, N de Cofrentes, Valencia. Centro W Hoja de Jalance.



Junto anterior: Arcillas y areniscas versicolores del Keuper, Triásico Sup. Carretera N. 330. Al NE de El Ahorcado, N de Cofrentes, Valencia. Centro W Hoja de Jalance.



El Keuper, con sus arcillas y Es que es mucho el Keuper.- aún plegado- (para fondo de pantalla). N. Cofrentes. Hoja de Jalance



Arcillas y yesos del Keuper, Triásico. Carretera a Cofrentes, al NE del cerro de El Ahorcado. Centro W Hoja de Jalance.- (elegancia)



Arcillas y yesos del Keuper, Triásico. Carretera a Cofrentes, al SE del cerro de El Ahorcado. Centro W Hoja de Jalisco.



Arcillas del Keuper, Triásico. Carretera a Cofrentes, al E del cerro de El Ahorcado. Centro W Hoja de Jalance.



Paisaje de materiales del Keuper, Triásico. Carretera a Cofrentes, al E del cerro de El Ahorcado. Centro W Hoja de Jalance.



Arcillas y yesos del Keuper, Triásico. Carretera a Cofrentes, al SE del cerro de El Ahorcado. Centro W Hoja de Jalance.



Erosión en las arcillas y yesos del Keuper, Triásico. Carretera a Cofrentes, al NE del cerro de El Ahorcado. Centro W Hoja de Jalance.



Talud 'vertical' de arcillas y yesos del Keuper, Triásico. Carretera a Cofrentes, al NE del cerro de El Ahorcado. Centro W Hoja de Jalance.



Al yeso del Keuper le suele acompañar la sal. Hay que comprobarlo. Arriba Cuaternario de arenas y gravas. Carretera a Cofrentes, al NE del cerro de El Ahorcado. Centro W Hoja de Jalance.



Halocinesis, en yesos Keuper. N. Cofrentes. Hoja de Jalance



Estratificación cruzada en areniscas del Tuoliense, Mioceno Sup. Terciario. Carretera N. 330. Al N de El Ahorcado, N de Cofrentes, Valencia. Centro NW Hoja de Jalance.



Donde anterior: Areniscas del Turoliense, Mioceno Sup. Terciario. Carretera N. 330. Al N de El Ahorcado, N de Cofrentes, Valencia. Centro NW Hoja de Jalance.



Arcillas y arenas del Mioceno, Terciario. W de La Repunta. Carretera a Cofrentes. NW Hoja de Jalance.



Erosión diferencial entre los sedimentos del Mioceno, Terciario. W de La Repunta. Carretera a Cofrentes. NW Hoja de Jalance.



Sedimentos del Mioceno, Terciario- arcillas- arenas, calcarenitas... Y falla. W de La Repunta. Carretera a Cofrentes. NW Hoja de Jalance.




Sedimentos del Mioceno, Terciario- arcillas- arenas. W de La Repunta. Carretera a Cofrentes. NW Hoja de Jalance.



Río Cabriel por el N de Casas de Basta de Arriba, Valencia.
Centro NW Hoja de Jalance. (por Oscar García Piera-Google)



Arcillas versicolores del Keuper, Triásico Sup., bajo terrazas- Cuaternario-
del Cabriel. W Casas de Alcance, Valencia. W Hoja de Jalance.



Arcillas y yesos del Keuper, Triásico. Carretera a Cofrentes, al NE de Casas de Alcance. Centro W Hoja de Jalance.



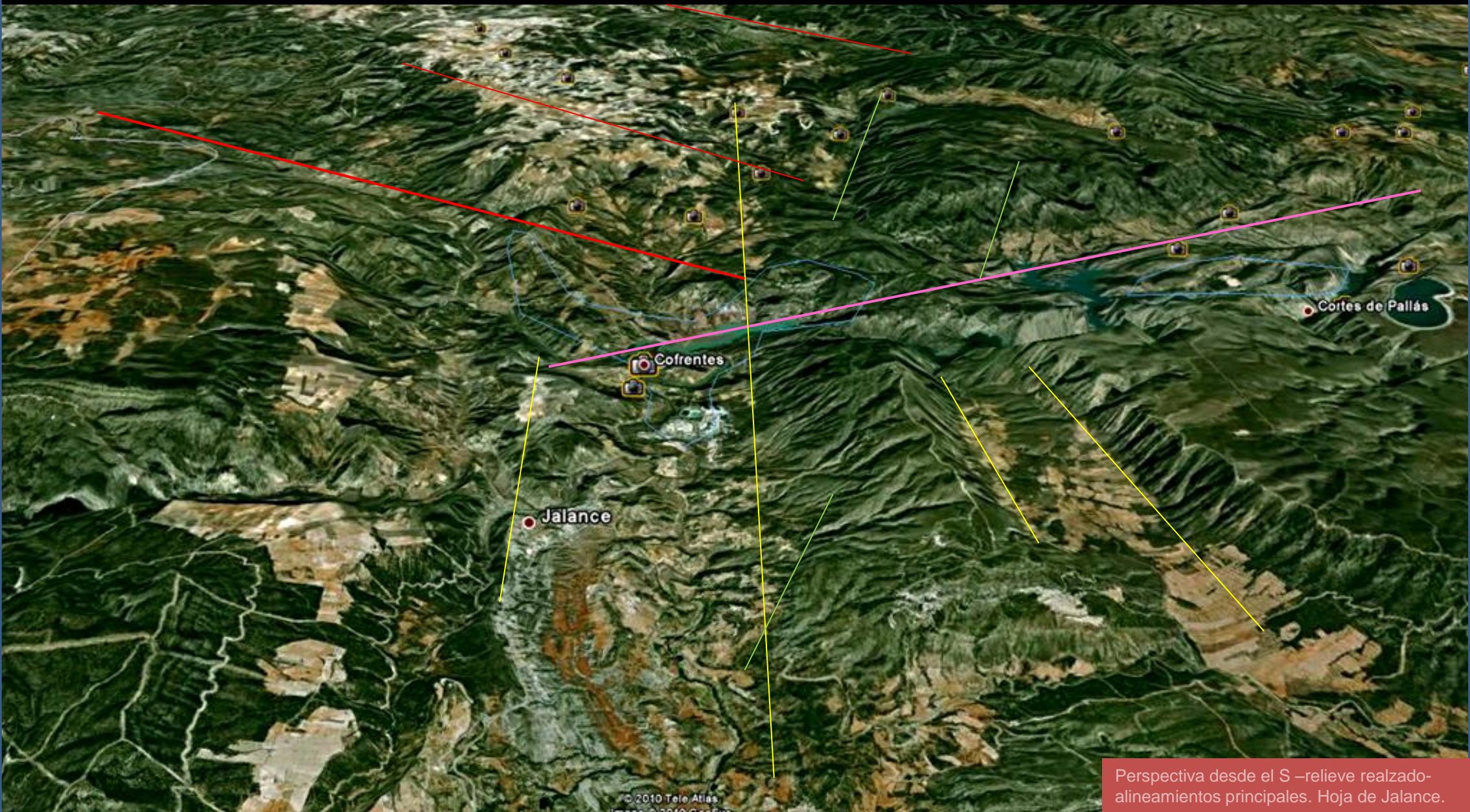
Probables dolomías tableadas del Muschelkalk, Triásico Med.
NE de Cofrentes, Valencia. Centro SW Hoja de Jalance.



Arcillas y yesos blanquecinos, del Keuper, Triásico Sup. La Pedrizas, N de Cofrentes, Valencia. Centro Hoja de Jalance.



Yesos blanquecinos y arcillas rojizas del Keuper, Triásico Sup. La Pedrizas, N de Cofrentes, Valencia. Centro Hoja de Jalance.



Perspectiva desde el S –relieve realzado-
alineamientos principales. Hoja de Jalance.



Arcillas y yesos del Keuper, Triásico. Carretera a Cofrentes, al NE de Casas de Alcance. Centro W Hoja de Jalance.



Discordancia Cuaternario- Keuper, Triásico, y falla. Carretera a Cofrentes, al NE de Casas de Alcance. Centro W Hoja de Jalance.



Discordancia Cuaternario- Keuper, Triásico. Carretera a Cofrentes, al NE de Casas de Alcance. Centro W Hoja de Jalance.



Obras de encauzamiento en las arcillas Keuper del Talud de la carretera a Cofrentes. NW Hoja de Jalance.



Ya sé que es de la portada pero este Keuper.. Está en la Hoja de Jalance



Arcillas y yesos del Keuper, Triásico. Carretera a Cofrentes, al NE de Casas de Alcance. Centro W Hoja de Jalance.



Arcillas y yesos del Keuper, Triásico. Carretera a Cofrentes, al NE de Casas de Alcance. Centro W Hoja de Jalance.



Conglomerados del Terciario al S de La Repunta,
N de Cofrentes. Centro W Hoja de Jalance.



Arcillas y yesos Keuper al N de Cofrentes. Centro W Hoja de Jalance



Mallazo de protección sobre dolomías- carniolas- muy brechificadas del Triásico Sup. N de Cofrentes. Centro W Hoja de Jalance



Dolomías-carniolas -muy brechificadas del Triásico
Sup. N de Cofrentes. Centro W Hoja de Jalance



Rocas masivas- carniolas- del Triásico Superior.
N de Cofrentes. Centro W Hoja de Jalance



Detalle de: Río Júcar, Río Cabriel; captura en Cofrentes; Complejo Hidroeléctrico de Cortes de Pallas en Río Júcar.



Cañones del Jucar, desde el E de Cofrentes. Cretácicos. Centro S Hoja de Jalance. (por José Luis Domínguez-Google)



Materiales volcánicos en base de Castillo de Cofrentes. (foto de Oscar García Piera-google)

Volcán de Cerro Agrás- o de Cofrentes. Captura de Ríos. Zona del Embalse de Embarcaderos. Centro Hoja de Jalisco.



En Fosa de Cofrentes. Arriba, Cerro de La Muela; a izquierda Planta Nuclear. Captura de Ríos y en esquina Derecha Cerro de Agrás. Perspectiva desde el N-relieve realizado- H de Jalance.



Protección- mallazo- en las canchales sobre las arcillas del Keuper, Triásico. Al N de Cofrentes. Centro W Hoja de Jalance



Detalle de las carniolas sobre las arcillas del Keuper, Triásico. Al N de Cofrentes. Centro W Hoja de Jalance



Dolomías del Triásico Medio. Entrada de Cofrentes. Centro W Hoja de Jalance.



Detalle de las dolomías del Triásico Medio. Entrada de Cofrentes. Centro W Hoja de Jalisco.




Carniolas sobre las arcillas del Keuper, Triásico.
Al N de Cofrentes. Centro W Hoja de Jalance



Conglomerados y areniscas del Terciario.
Cofrentes. Centro W Hoja de Jalance.



Los sedimentos del Triásico Al NE de Cofrentes, en Embalse de Embarcaderos. Centro W Hoja de Jalance.



El ámbito del antiguo Embalse de Embarcaderos. Cofrentes. Centro W Hoja de Jalance.



Hacia el NE desde Cofrentes. Antiguo Embalse de Embarcaderos. Huertas en depósitos Cuaternarios. Al fondo Sedimentos del Triásico y relieves Cretácicos. Centro Hoja de Jalance.



A izquierda, volcán Cerro Agrás. En medio el Río Cabriél. A derecha el Castillo sobre materiales volcánicos. Cofrentes. Centro Hoja de Jalance.



Detalle de anterior: El Castillo de Cofrentes, sobre rocas volcánicas, basaltos olivínicos. SE Hoja de Jalance. (por José Luis Vivo-Google)



Detalle de anterior: Rivera del Cabriél, rodeado del arcillas del Keuper, y el Castillo sobre materiales volcánicos. Cofrentes. Centro Hoja de Jalance.



Detalle de una anterior: Volcán Cerro Agrás, NW de Cofrentes. Centro Hoja de Jalance.



Conglomerados, arenas y arcillas del Terciario. Salida de Cofrentes hacia Los Hervideros. Centro W Hoja de Jalance.



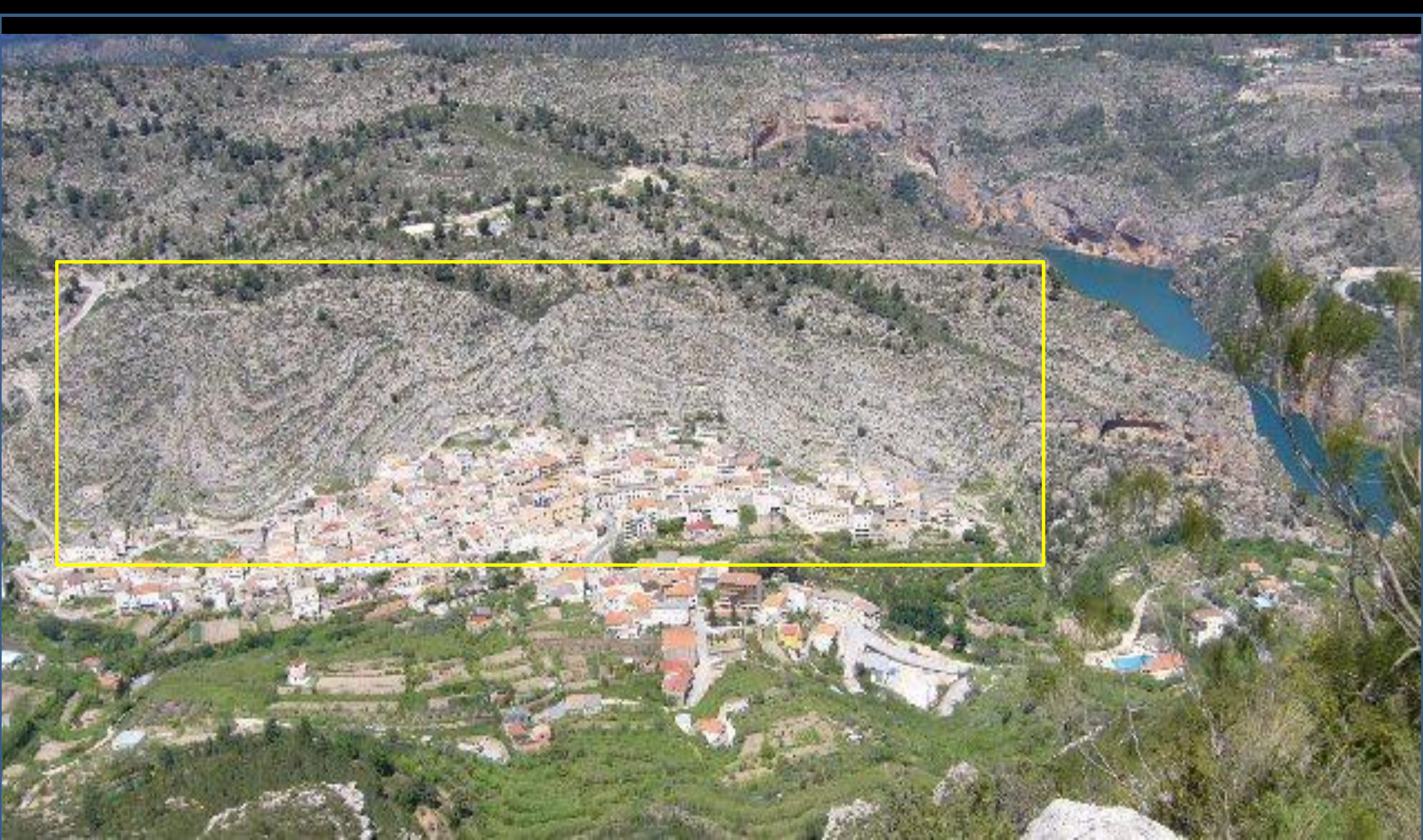
Depósitos fluviales Río Júcar, S de Cofrentes. Centro S Hoja de Jalance.



Talud de depósitos fluviales. Al fondo La Muela – Mioceno, Terciario. Entrada S de Cofrentes. Centro Hoja de Jalance



Calizas y margas. Mioceno, Terciario. Entrada S de Cofrentes. Centro Hoja de Jalance



Calizas del Santoniense, Cretácico Sup., en Cortes de Pallás. Estas, buzan hacia el pueblo, pero la erosión da sensación de pliegues. A der., el Río Júcar. E Hoja de Jarafuel. (por idani-google)



Peligrosidad en carretera al N Junto a Cortes de Pallás. E. Hoja de Jalance.



Embalse de Cortes de Pallás, Río Júcar. E de Cofrentes, Valencia. Centro S Hoja de Jalance.



Embalse de Cortes de Pallás. / Ventana del Águila (Ilobetqus)



Barranco del Corbinet Cortes de Pallás. (Peter-cero)



Balsa de agua NE Cortes de Pallás. (txoucas) Hoja de Jalance.



Cerrada Presa de Cortes. Río Júcar. E de Cofrentes,
Valencia. Centro S Hoja de Jalance. (por Darboux-Google)



Embalse de Cortes de Pallás, Valencia. Calizas del Cretácico. (por Oscar Piera/scatala-Google)



Obras hidráulicas en El Cretácico de Cortes de Pallás. E. Hoja de Jalance.



Río Júcar, Embalse de Cortes, Castillo de Chirel, Sierra Ave. Cofrentes. Valencia. SW Hoja de Jalance. (por biquepedalvalencia-google)




Sierra del Murgón, al SW de Ayora, (petercero)/ Caroché (Mario Gimeno Benavent)/ Río arriba de Jaalnce. (Oscar García Piera)/ Cañones del Júcar al W de Jalance (O. García Piera)SW Hoja



Hoces del Júcar (Julian Molina)

Muela de Cortes (Rafelbastit).



Embalse de Cortes-1 (Oscar García Piera)

Cretácicos de:



Calizas del Cretácico Sup. Junto a Cortes de Pallás. Centro Hoja de Jalance.




Cretácico Sup. En Cortes de Pallás. Centro Hoja de Jalance.



Peligrosidad en las calizas del Cretácico Sup. En el E de Cortes de Pallás. Centro Hoja de Jalance.




Actuaciones para estabilizar y túnel en las rocas carbonatadas cretácicas del E de Cortes de Pallás. Centro E Hoja de Jalance.



Margas gunitadas y calizas del Cretácico Sup. En el E de Cortes de Pallás. Centro E Hoja de Jalance.



El Cretácico al E de Cortes de Pallás. Centro E Hoja de Jalance.



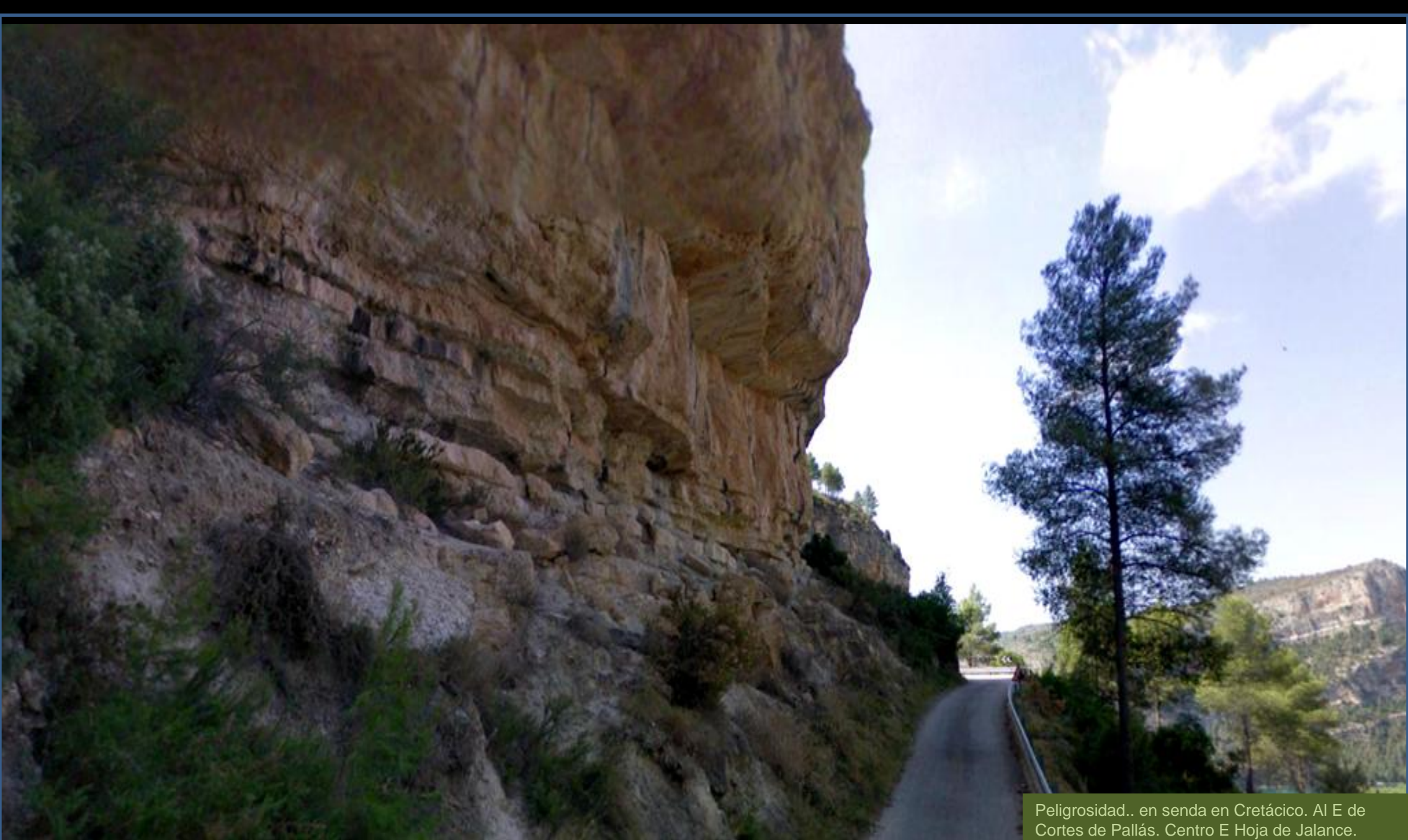
El Cretácico al E de Cortes de Pallás. Centro E Hoja de Jalance. (para pasear)



Pues es Cretácico. Al E de Cortes de Pallás. Centro E Hoja de Jalance.



Margas menos resistentes a la erosión que las calizas.
Cretácico. Al E de Cortes de Pallás. Centro E Hoja de Jalance.



Peligrosidad.. en senda en Cretácico. Al E de Cortes de Pallás. Centro E Hoja de Jalance.



Cretácico. Al E de Cortes de Pallás. Centro E Hoja de Jalance.



Margas del Cretácico Sup. Zona de Cuesta Blanca.
E de Cortes de Pallás. E Hoja de Jalance.



Corte geológico. Cretácico. Zona de Cuesta Blanca. E de Cortes de Pallás. E Hoja de Jalance.



Corte geológico. Cretácico. Zona E de Cuesta Blanca. E de Cortes de Pallás. E Hoja de Jalance.




Fallas en niveles del Cretácico Sup. Calizo margosos.
Al SW de La Muralla. E de Hoja de Jalance.



Perspectiva desde el N en la zona de La Muralla. Río Júcar. Cretácicos con bajos buzamientos. E Hoja de Jalance.




Río Júcar (foto de Nacho Lambías- Google).
Cretácico Superior. E Hoja de Jalance.



Cretácicos tabulares subhorizontales.
Al E de La Muralla. E Hoja Jalance.



Peligrosidad en carretera al N Junto a Cortes de Pallás. E. Hoja de Jalance.



Calizas del Cretácico Sup. Zona de Cuesta Millares- Cuesta del Reloj. NE Cortes de Pallás, Valencia. E Hoja de Jalance.



Mismo sitio: Depósitos de ladera ricos en terra rossa por la descomposición de las calizas Cretácicas. Zona de Cuesta Millares- Cuesta del Reloj. NE Cortes de Pallás, Valencia. E Hoja de Jalance.



Calcificación de los depósitos de ladera en la zona de Cretácicos Sup., entre Cuesta Millares- Cuesta del Reloj. NE Cortes de Pallás, Valencia. E Hoja de Jalance.



Hacia donde miraras te saludaban los Cretácicos, hermosos, soberbios. Zona de Cuesta Millares- Cuesta del Relej. NE Cortes de Pallás, Valencia. La Hoja de Jalisco.





Y las rocas del Cretácico te saludan con su mejor sonrisa. Otros dirán que no. Que es un pequeño sinclinal y fallado. ¡Qué sabrán!.




Depósitos fluviales Río Júcar a la izq., y Triásico Sup. Keuper al fondo. N de Jalance, Valencia SW Hoja.




*Perspectiva desde el N. Desde aquí puedes sacar buenos tramos de la columna estratigráfica del Cretácico Sup.
Zona de Cuesta Millares- Cuesta del Relej. NE Cortes de Pallás, Valencia. E. Hoja de Jalisco.*



Paso de La Franca. Calizas del Cretácico Sup. S
Cortes de Pallás, Valencia. (por 40000pasos-google)



Arroyo —al S- de Cortes de Pallás, Valencia. Barranco del Corbinet. Por Calizas del Cretácico Sup. SE Hoja de Jalance. (por Anibal One/Peter cero-Google)



Cañones del Júcar. W de Jalance. SW Hoja. Dolomías/
calizas Cretácicos Sup. (por Oscar García Píera-Google)





Cañones del Río Júcar, al W de Jalance, Valencia. Cretácicos Sup. (por alfredo sarriá/oscar garcía piera- Google)



Cañones del Río Júcar, al W de Jalance, Valencia.
Cortados. Cretácicos Sup. (por osgarsea-google)



Loma Tenderos y Barranco de Los Capellanes (Oscar Jalance)/
Cañones del Jucar al W de Jalance.(Oscar García Piera) SW Hoja.



El Cujón de La Jábega- detalle. SW Hoja..



Cañones del Jucar al W y SW de Jalance (foto de Oscar Garcia Piera)



Haremos de despedirnos de este archivo 7

Entre Cretácicos horizontales. El Arroyo de Cortes de Pallas (Foto de bernem-google)



Cretácico en el Júcar al NE Cofrentes. Centro Hoja de Jalisco. (foto de javito-google)

¿Dónde acabar este gran archivo.. Con tantas bellezas?. Vamos, vamos al 8.

Otros Paseos Geológicos de esta colección.

Disfrutar la Geología de Castellón, Valencia y Alicante. (1848)

Salir al campo. (236)

Geología por El Cantábrico. (593)

Paseo Geológico por A Coruña. (396)

Paseo Geológico por Granada. (515)

Paseo Geológico por el N de Huelva. (226)

Paseo Geológico por Cádiz y Sur de Huelva. (639).

Paseo Geológico por Málaga. (441)

Paseo Geológico por Almería. (476)

Paseo Geológico por Los Pirineos Occidentales. (189)

Paseo Geológico por la Andalucía de Jaén, Córdoba y Sevilla. (1577)

Paseo Geológico por el Norte de León. (592).

Paseo Geológico por Asturias y León. (1715)

Paseo Geológico por Madrid y Sierra de Guadarrama. (331)

Paseo Geológico por Cuenca. (555)

Paseo Geológico por Navarra. (408)

Paseo Geológico por Islas Canarias. (1244)

Paseo Geológico por Salamanca. (644)

Paseo Geológico por Teruel. (705)

Paseo Geológico por La Ibérica Occidental- Burgos, La Rioja y Soria. (1190)

Paseo Geológico por La Cataluña Costera (Barcelona, Gerona, Tarragona)- y Apuntes para Lérida. (1609)

Paseo Geológico por Las Islas Baleares. (815)

Paseo Geológico por Murcia y Albacete. (1073)

Paseo Geológico por Extremadura. (1585)

Paseo Geológico por Lugo, Orense y Pontevedra. (1440)

Paseo Geológico por Zamora, Palencia, Valladolid, Segovia y Ávila. (1933)

Paseo Geológico por Zaragoza y Huesca. (2442)

Paseo Geológico por Guadalajara. (751)

Paseo Geológico por Ciudad Real. (510)

Paseo Geológico por Toledo. (444)

Paseo Geológico por Pirineos Centrales y Andorra. (1144)

Paseo Geológico por Álava, Cantabria, Vizcaya y Guipuzcoa. (1055) (Total España-29321)

Paseo Geológico por Lérida,/Lleida. (1028)

Paseo Geológico por Castellón. (1229)

Y también te puedes pasear por Marte (1462+ 300) y El Universo (1500) (Total E+ Cosmos- + de 33812)