




Archivo 9

Paseo Geológico por Valencia

Por Luis Angel Alonso Matilla.

Fuente Tollo Las Parras, Jarafuel
(por Manuel Luis HP-Google)



Cuando el campo se pone guapo,

o los reflejos de las calizas/dolomías Cretácicas en el Embalse de Tous. (por yurop-google)



Seguimos en el dominio de los Cretácicos, con miles de formas en los relieves, rodeados de los Cuaternarios parecidos a las montañas que organizáramos al montar un 'Belen' familiar.

Es una maravilla verlos como se encrespan en las llanuras rompiendo la imagen popular de una provincia solo de playas.


Vete a verlos. Y para ello en este [Archivo 9 del Paseo Geológico por Valencia](#) deberás antes consultar las siguientes Hojas del Mapa Geológico del Igme- Magna: E de la de Carcelén, 767; y la de Ayora, 768; Navarrés, 769; y Alcira-Levesa, 770-71.

Y luego dirás aquello de ¡Cuanto cambio fabuloso!. Anímate.

Un abrazo de Luis Angel Alonso Matilla.



Entorno en las siguientes Hojas: E de la de Carcelén, 767; y la de Ayora, 768. Valencia- Albacete.



Ayora

La fosa de Ayora desde el S. (relieve realizado.)



Peñón Muela de Cort, N de Jarafuel, Valencia. Conglomerados del Mioceno?. NW Hoja de Ayora. (por naturalezamalaga-google)



Margas del Triásico Med. N de Jarafuel, Valencia. NW Hoja de Ayora.



Margas del Triásico Med. N de Jarafuel, Valencia. NW Hoja de Ayora.



Margas del Muschelkalk, Triásico Med. N de Jarafuel, Valencia. NW Hoja de Ayora.



Dolomías/calizas y margas del Muschelkalk, Triásico Med. N de Jarafuel, Valencia. NW Hoja de Ayora.



Taludes versicolores del Triásico. N de Jarafuel, Valencia. NW Hoja de Ayora.



En mismo sitio, detalle en imagen compuesta deformada: Taludes versicolores del Triásico. N de Jarafuel, Valencia. NW Hoja de Ayora.



Detalle de anterior: Fallas en el talud versicolor del Triásico. N de Jarafuel, Valencia. NW Hoja de Ayora.



Mismo sitio que una anterior: Margas tableadas y arcillas sub-verticales cambiando de orientación. Triásico. N de Jarafuel, Valencia. NW Hoja de Ayora.



Hace años un amigo escultor-q.e.p.d.escanse- José Luis Reig- me enseñó a ver esculturas naturales abstractas. Cuanto he de agradecersele. Aunque a algunos solo les parezcan estratos verticales Triásicos al N de Jarafuel, Valencia. NW Hoja de Ayora.



Discordancia entre depósitos arcillosos rojos del Terciario, y arcillas del Keuper, Sup. Y pequeña falla. N de Jarafuel, Valencia. NW Hoja de Ayora.



Conglomerados y arcillas rojas del Terciario.
N de Jarafuel, Valencia. NW Hoja de Ayora.



Discordancia Terciario- Keuper, Triásico Sup. N de Jarafuel, Valencia. NW Hoja de Ayora.



Barranco Garrofero. Bicorp, Valencia. Cretácicos.
NE Hoja de Ayora. (por gastonquesa-google)



Calizas/dolomías del Cretácico Sup. Barranco Moreno, Bicorp, Valencia. NE Hoja de Ayora. (por gastonquesa-google)



Barranco Hondo de Teresa. Conglomerados del Mioceno Sup. Terciario. En Teresa de Cofrentes, Valencia. Centro N Hoja de Ayora. (Vicente Rosell-Google)



Areniscas y arcillas versicolores del Keuper, Triásico Sup. E de Jarafuel, Valencia. NW Hoja de Ayora.



Junto anterior: Areniscas y arcillas versicolores del Keuper, Triásico Sup. E de Jarafuel, Valencia. NW Hoja de Ayora.



Arcillas versicolores del Keuper, Triásico Sup. SE de Jarafuel, Valencia. NW Hoja de Ayora.



Campos de secano en el Cuaternario al SW de Jarafuel. Entre los relieves, del Puntal del Conejo y Las Atalayas, del Cretácico. NW Hoja de Ayora.



Arcillas yesíferas versicolores del Keuper, Triásico Sup. S de Jarafuel, Valencia. NW Hoja de Ayora.



Detalle de la anterior: Arcillas yesíferas versicolores del Keuper, Triásico Sup. S de Jarafuel, Valencia. NW Hoja de Ayora.



Keuper, Triásico Sup. Arcillas versicolores bajo derrubios de ladera, y carniolas?- vete a verlo. S de Jarafuel, Valencia. NW Hoja de Ayora.



Arcillas yesíferas versicolores del Keuper, Triásico Sup. S de Jarafuel, NW de Teresa de Cofrentes, Valencia. NW Hoja de Ayora.



Junto a la anterior: Arcillas yesíferas versicolores del Keuper, Triásico Sup. S de Jarafuel, NW de Teresa de Cofrentes, Valencia. NW Hoja de Ayora. (A veces, en esos tonos rojos más vivos, hay más jacintos de Compostela.)



Litologías diferenciadas en Keuper, Triásico Sup. S de Jarafuel, NW de Teresa de Cofrentes, Valencia. NW Hoja de Ayora.



Reticulado blanquecino de los yesos fibrosos entre arcillas rojas del Keuper, Triásico Sup. S de Jarafuel, NW de Teresa de Cofrentes, Valencia. NW Hoja de Ayora.



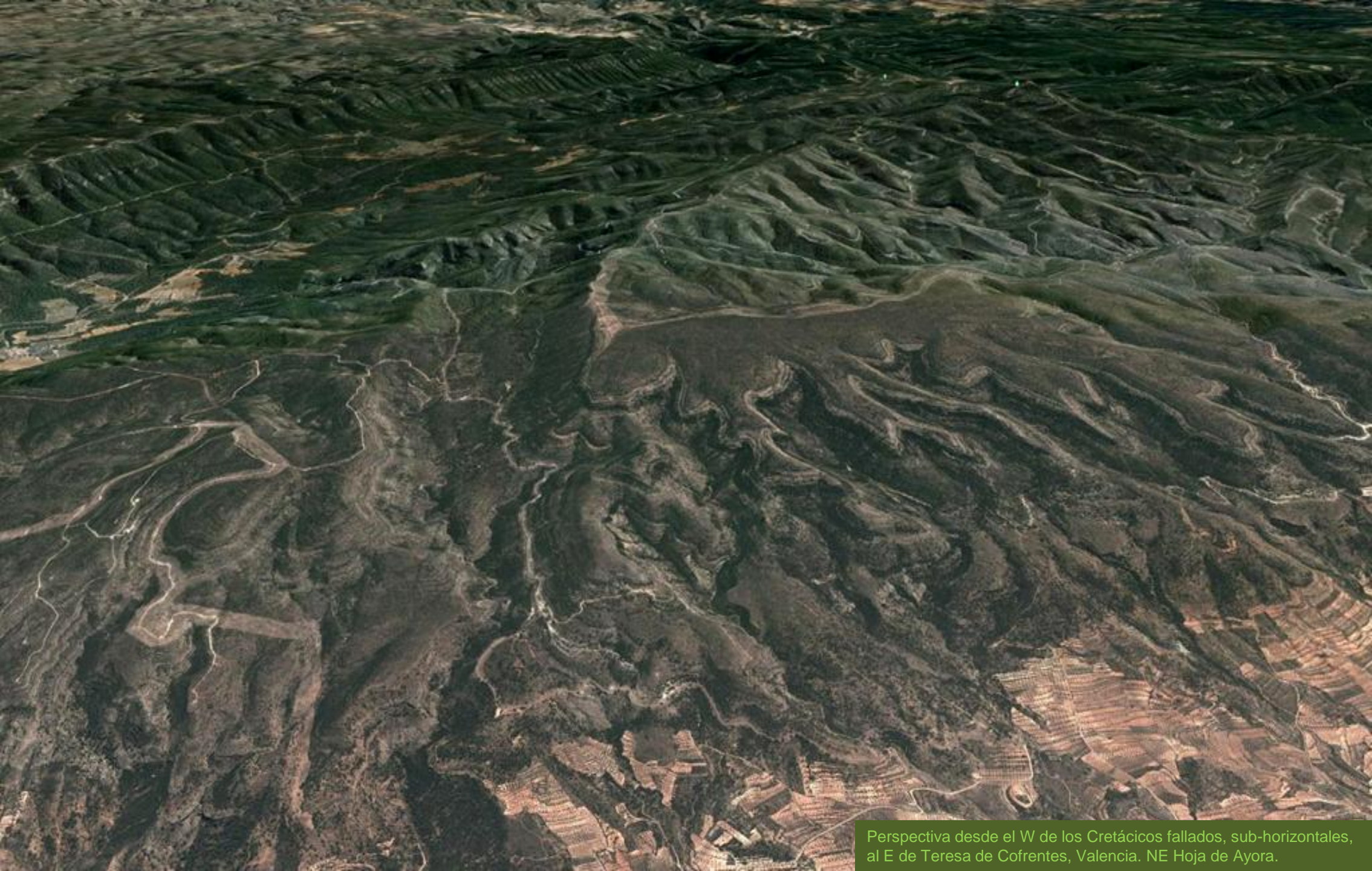
Arcillas, arenas y algo de conglomerados, del Mioceno Sup. Terciario. N de Teresa de Cofrentes, Valencia. NW Hoja de Ayora.



Clara diferenciación de las arcillas de la imagen anterior- Terciarias- de esta, con yesos blanquecinos y del Keuper, Triásico Sup. NW de Teresa de Cofrentes, Valencia. NW Hoja de Ayora.



Discordancia Cuaternario de gravas y arenas fluviales, y arcillas yesíferas del Keuper Triásico Sup. NW de Teresa de Cofrentes, Valencia. NW Hoja de Ayora.



Perspectiva desde el W de los Cretácicos fallados, sub-horizontales, al E de Teresa de Cofrentes, Valencia. NE Hoja de Ayora.



De la imagen anterior, la visión de campo. Camino de Las Pedrizas del Alto de Tona, calizas del Cretácico Sup., en el barranco Cretácico Inf. Al fondo La Solana del Arco. E de Teresa de Cofrentes, Valencia.



Desde el Camino al Alto de La Tona, al E de Teresa de Cofrentes, Valencia, se divisan al fondo los Cretácicos Sub- Horizontales. E Hoja de Ayora.



Cueva Negra, E de Teresa de Cofrentes, Valencia. Terciarios.
Centro N Hoja de Ayora. (por David L. Roberts-Google)



Areniscas, calcarenitas y, al fondo, arcillas rojas. Miocenos, Terciario, al S de Teresa de Cofrentes, Valencia. Centro NW Hoja de Ayora.



Acarcavado en las arcillas rojas del Mioceno, Terciario. Al S de Teresa de Cofrentes, Valencia. Centro NW Hoja de Ayora.



Arcillas rojas y arenas del Mioceno Sup. Para atenuar la erosión en el Barranco de Las Oliveras SW de Zarra, Valencia. Centro W Hoja de Ayora.



Donde la anterior: a la Izq., Arcillas rojas y arenas del Mioceno Sup. Terciario. A la der. arcillas y yesos del Keuper ,Triásico Sup. Barranco de Las Oliveras, Cementerio, SW de Zarra, Valencia. Centro W Hoja de Ayora.



Mallazo en talud de dolomías y carnioles, tectonizadas, del Supra Keuper. Cerro de San Roque, S de Teresa de Cofrentes, N de Ayora, Valencia. Centro W Hoja.



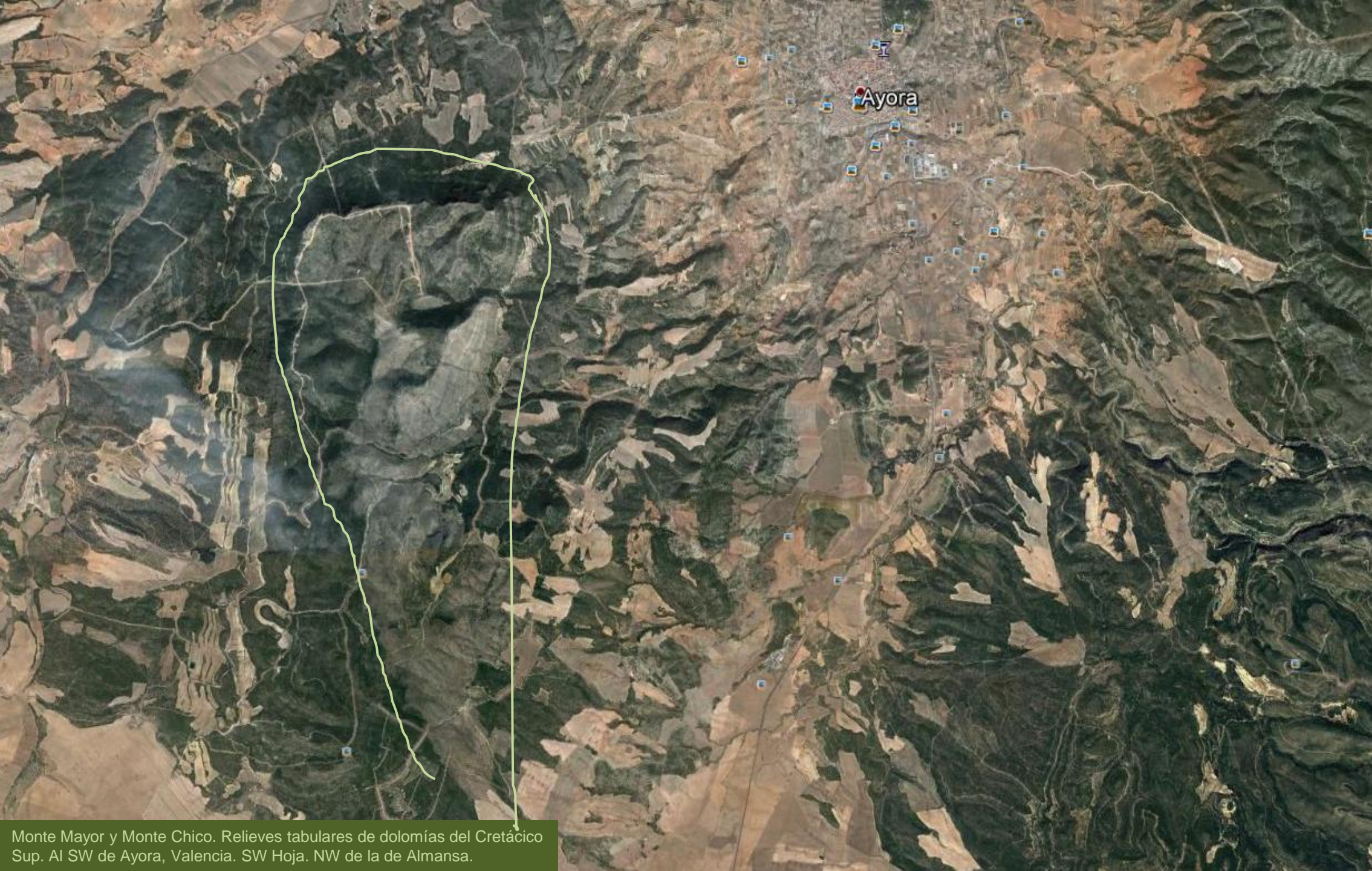
Calizas del Cretácico Sup. Pico Caroche, SE de Teresa de Cofrentes, Valencia. E Hoja de Ayora. (por bornem-google)



Areniscas, calcarenitas y margas del Cretácico inf. Cerro Pino Gordo, Casas del Salerosa, W de Bicorp. Valencia. E Hoja de Ayora.



Detalle en la anterior: Areniscas, calcarenitas y margas del Cretácico inf. Cerro Pino Gordo, Casas del Salerosa, W de Bicorp. Valencia. E Hoja de Ayora.



Ayora

Monte Mayor y Monte Chico. Relieves tabulares de dolomías del Cretácico Sup. Al SW de Ayora, Valencia. SW Hoja. NW de la de Almansa.



Perspectiva desde el E de la anterior: Monte Mayor y Monte Chico. Relieves tabulares de dolomías del Cretácico Sup. Al SW de Ayora, Valencia. SW Hoja. NW de la de Almansa.



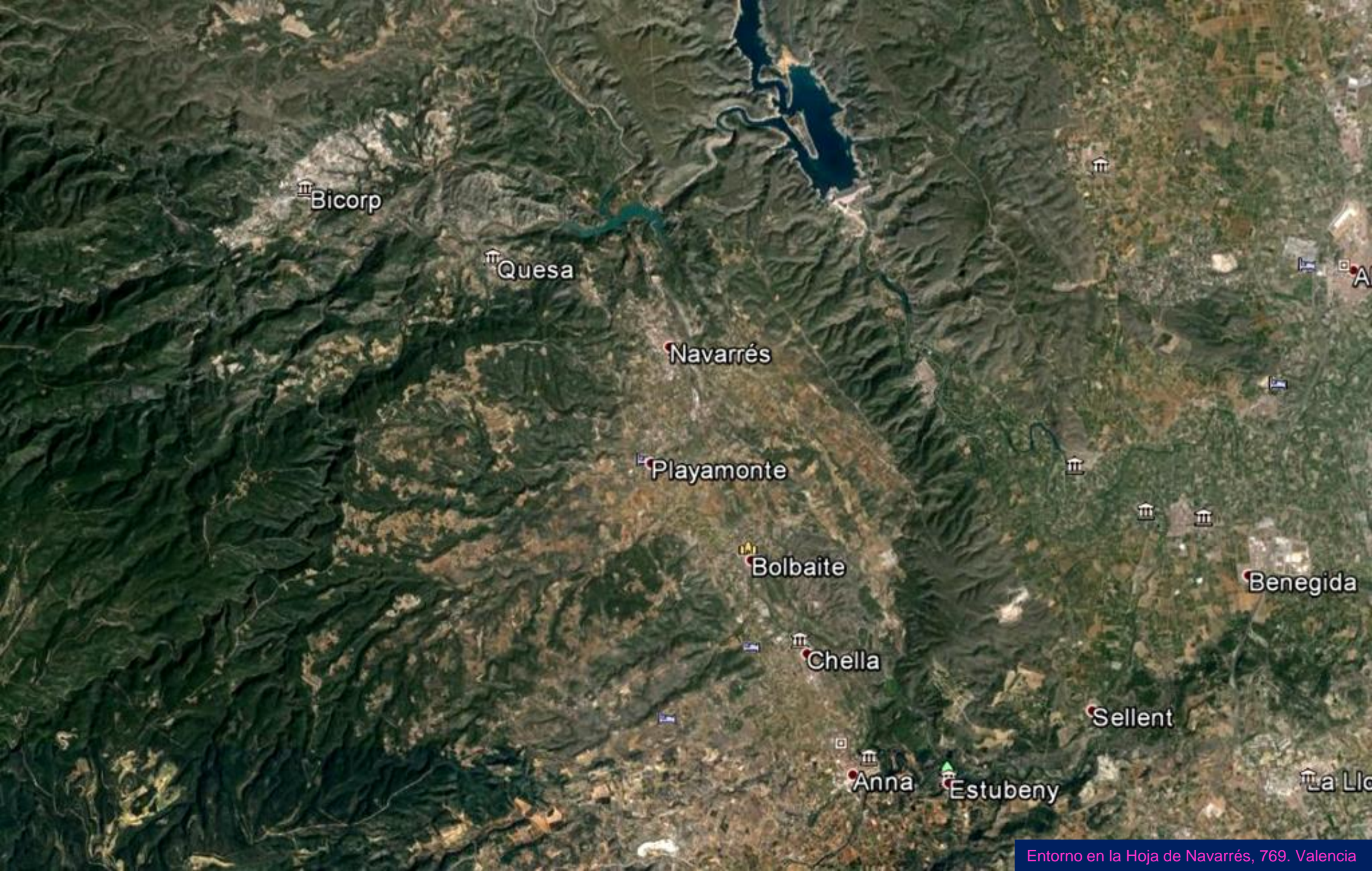
Arcillas rojas del Mioceno Sup. Terciario. SE de Ayora, Valencia S Centro Hoja.



Conglomerados, areniscas y arcillas rojas del Mioceno Sup. Terciario. SE de Ayora, Valencia S Centro Hoja.



Perspectiva desde el W de los acantilados de calizas del Cretácico.
Zona de El Carrascal, SE de Ayora, Valencia. SE Hoja de Ayora.



Bicorp

Quesa

Navarrés

Playamonte

Bolbaite

Chella

Anna

Estubeny

Sellent

Benegida

La Llo



Calizas/dolomías, del Senonense Inf. Cretácico
Sup. N de Bicorp, Valencia. NW Hoja de Navarrés.



Cerca de la anterior: karst en falla en las calizas/dolomías, del Senonense Inf. Cretácico Sup. N de Bicorp, Valencia. NW Hoja de Navarrés.



Calizas/dolomías, del Senonense Inf. Cretácico Sup. Con muy bajo buzamiento en sus capas. N de Bicorp, Valencia. NW Hoja de Navarrés.



Calizas y margas del Mioceno Sup. Terciario. NE de Bicorp, Valencia. NW Hoja de Navarrés.



Calizas y margas gris claro, del Mioceno Sup. Terciario. NE de Bicorp, Valencia. NW Hoja de Navarrés.



Calizas/dolomías del Cretácico Sup. Al NW de Bicorp, Valencia. NW Hoja de Navarrés.



Areniscas Neógeno, Terciario. NE de Bicorp, Valencia. N. Hoja de Navarrés



Río Cazuma, Bicorp, Valencia. Calizas del Cretácico Sup. W Hoja de Navarrés. (por Rafael Jiménez-Google)



Río Fraile, en Bicorp, Valencia. W Hoja de Navarrés. (por Kulypelu-Google)



Dolomías, del Cenomaniense-Turonense, Cretácico Sup. Barranco Primero del Buitre, W de Bicorp. Valencia. NW Hoja de Navarrés. (por gastonquesa-google)



Los Keuper al SE de Bicorp, Alto del Mengual, Valencia. NW Hoja de Navarrés.



Detalle en la anterior: Halocinosis del Keuper al SE de Bicorp, zona entorno al Alto del Mengual, Valencia. NW Hoja de Navarrés.

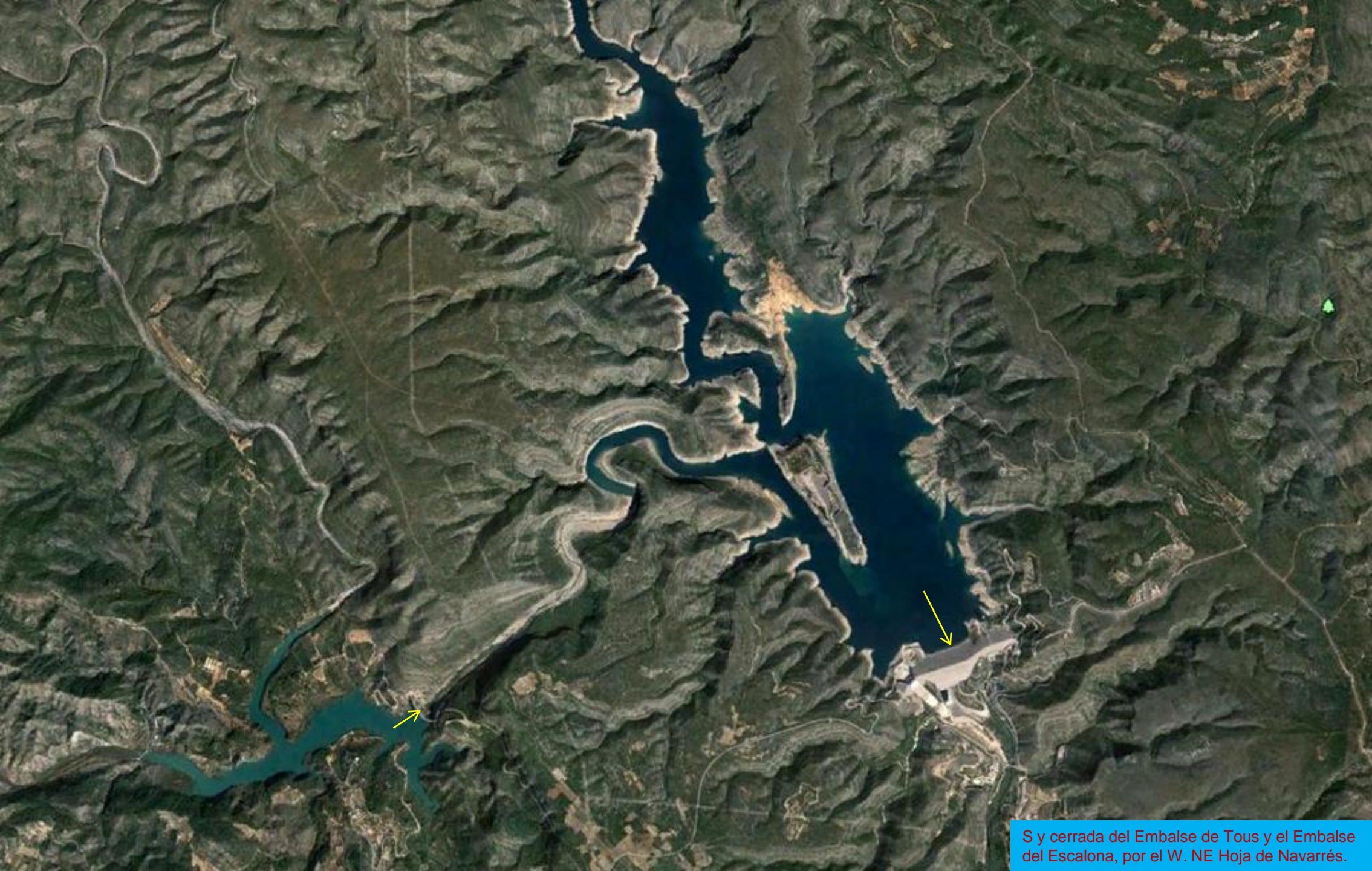


El lecho del Arroyo Cazunda, los Keuper versicolores y los jurásicos arriba. Al SE de Bicorp, zona entorno al Alto del Mengual, Valencia. NW Hoja de Navarrés.



Y el aire me preguntó ¿Te gusta? Y le dije 'Pues claro que si' Muchas gracias. Los demás puede que solo vean

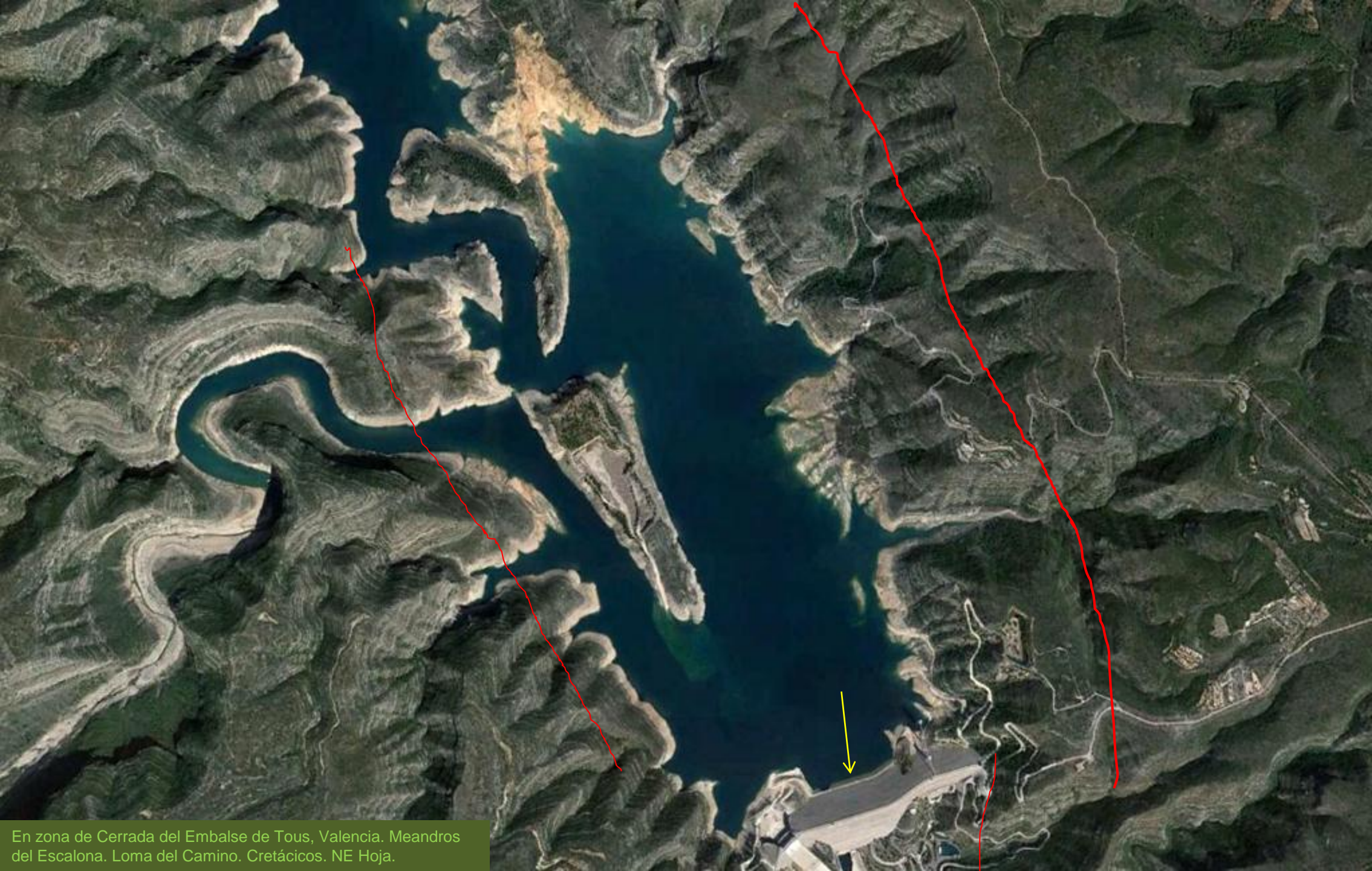
arcillas versicolores del Keuper, Triásico Sup. Al SE de Bicorp, Valencia. NW Hoja de Navarrés.



S y cerrada del Embalse de Tous y el Embalse del Escalona, por el W. NE Hoja de Navarrés.



Dolomías del Cenomaniense, Cretácico Sup. Loma del Camino, S de la desembocadura del Escalona, NW de la Cerrada de Tous. T. Valencia. NE Hoja de Navarrés. (por JB)-Google



En zona de Cerrada del Embalse de Tous, Valencia. Meandros del Escalona. Loma del Camino. Cretácicos. NE Hoja.



Zona en campo de la imagen anterior: Cerrada Embalse de Tous, desembocadura del Escalona, la Isla, Valencia. Cretácicos. NE Hoja. (por Javier García Escoms-Google)



Cueva del Candil, estalactitas. Estribo izq. Embalse de Tous, Valencia. Calizas del Cenomaniense, Cretácico Sup. NE Hoja. (por celaontinyent-google)



Cueva del
Tortero Calizas
del Cretácico
Sup. E del
Embalse de
Tous,
Valencia. NE
Hoja. (por
Oscar
Rodríguez
fernandez-
Google)





Estalactitas sima La Llenca, W de Alcira, NE de tous, Valencia. Calizas del Cenomaniense-Turonense, Cretácico Sup. NE Hoja de Navarrés. (por Ivan Gadea Saez-Google)



Dolomías del Cenomaniense, Cretácico Sup. Por la zona de meandros en el Barranco del Escalona, W de Cerrada del Embalse de Tous, Valencia. (por enrique sellens-google)




Dolomías del Cenomaniense, Cretácico Sup. Por la zona de meandros en el Barranco del Escalona, W de Cerrada del Embalse de Tous, Valencia. (por enrique sellens-google)




Dolomías del Cenomaniense, Cretácico Sup. Por la zona de meandros en el Barranco del Escalona, W de Cerrada del Embalse de Tous, Valencia. (por enrique sellens-google)



Calizas y dolomías del Cenomaniense, Cretácico Sup. Estribo
Der.- E- del Embalse de Tous, Zona del Pollet, Valencia.



Sinclinal fallado con problema de núcleo, en las calizas/dolomías del Senonense Inf. Cretácico Sup. Carretera de Nuevo Tous al Embalse. NE Hoja de Navarrés.



Cerrada –nueva-
Embalse de Tous, en
fosa tectónica. Valencia.
Cretácicos. NE Hoja de
Navarrés. (por
atomaleon/Javier García
Escoms/Leonardo
Ezpeleta Sa.-google)





Perspectiva desde el SW y desde el campo del acaravado de las arcillas versicolores con yesos, del Keuper, Triásico Sup. Barranco Grande, NS, al N de Quesa, Valencia. NW Hoja de Navarrés.





Arcillas yesíferas, versicolores, del Keuper, Triásico Sup. Barranco Grande, NS, al N de Quesa, Valencia. NW Hoja de Navarrés.



Arcillas yesíferas, versicolores, del Keuper, Triásico Sup. Barranco Grande, NS, al N de Quesa, Valencia. NW Hoja de Navarrés.



!Cuanta preciosidad! Detalle de anterior: Arcillas yesíferas, versicolores, del Keuper, Triásico Sup. Barranco Grande, NS, al N de Quesa, Valencia. NW Hoja de Navarrés.




Detalle de anterior: Placa de yeso fibroso y arcillas yesíferas, versicolores, del Keuper, Triásico Sup. Barranco Grande. NS, al N de Quesa, Valencia. NW Hoja de Navarrés.



Presal del Escalona desde el NE de Quesa, Valencia. Keuper, Terciarios, cerrada y relieves del Cretácico. NE Hoja de Navarrés. (por DavidIbanyezMiguel-Google)



Arcillas versicolores Keuper. 'Cuesta Los Arroces' NW de Quesa. (imagen de Enrique Moreno Toron- Google). NW Hoja de Navarrés



Rambla Río Grande, Arcillas blanquecinas con yesos del Keuper, Triásico Sup. Y, al fondo, Jurásicos y Cretácicos. NE de Quesa, Valencia. NW Hoja de Navarrés.



Embalse de Escalona. Cerrada en calizas Aptiense-Albienses, Cretácico Inf. W Embalse de Tous, NW de Navarrés, Valencia. NE Hoja.



Detalle de anterior: Embalse y Cerrada, del Escalona. NW de Navarrés, Valencia. NE Hoja. (javigar- google)



Embalse del Escalona. (d garcia)/ (Vicente Terraso) (Mario Gimeno Benavent)






Conglomerado Mioceno, Terciario y calizas Santoniense. Cretácico SE de Quesa. Centro N Hoja de Navarrés.




Calizas/dolomías del Cretácico Inf. Zona de La Herradura, NE de Navarrés, Valencia. Centro NE Hoja.




Calizas/dolomías del Cretácico Inf. Zona de La Herradura, NE de Navarrés, Valencia. Centro NE Hoja.



Los Charcos de Quesa. Río Grande, Valencia. En zona de Cretácico Inf. SW del pueblo. W Hoja de Navarrés. (por Manuel J. Fernandez-Google)



Los Charcos de Quesa. Río Grande, Valencia. En zona de calizas del Cretácico Inf. SW del pueblo. W Hoja de Navarrés. (por collao2008-google)



Río Grande, entre calizas Aptiense-Albiense, Cretácico Inf. Charco del Chorro, SW de Quesa. W Hoja de Navarrés. (por Gustavo Llobet-Google)



Erosión fluvial- Río Grande- en las calizas Aptiense-Albiense, Cretácico Inf. SW de Quesa. W Hoja de Navarrés. (por Evarist Gómez-Google)



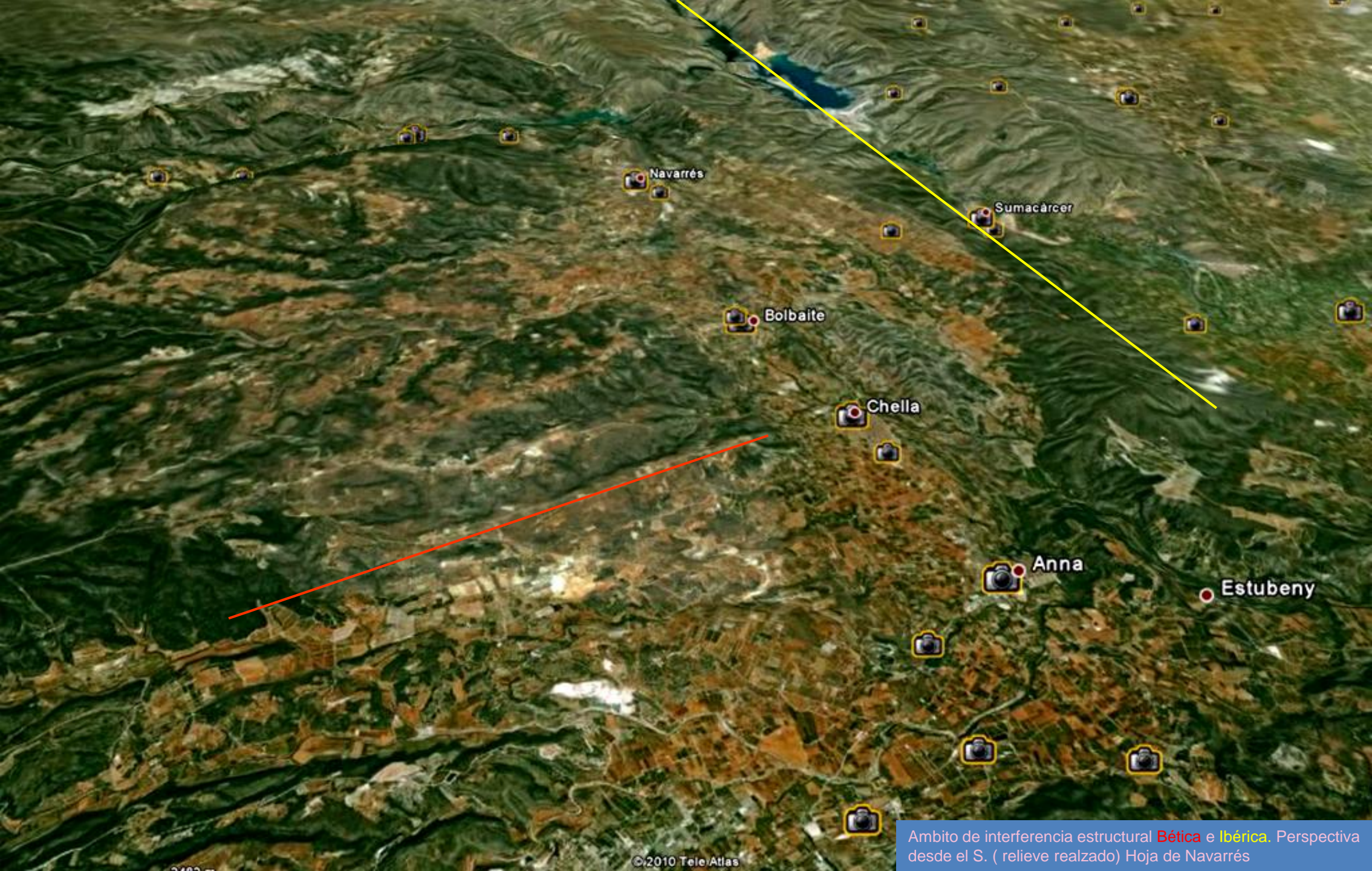
Niveles de margas y areniscas del Neógeno, Terciario. SE – y Hoja – de Navarrés



Rejuegos tectónicos afectando sedimentos del Neógeno, Terciario. SE – y Hoja – de Navarrés



El Río Júcar en la fosa tectónica, entre Cretácicos, al N de Sumacárcel, Valencia. NE Hoja de Navarrés. (por penya almorsaret-google)



Navarrés

Sumacárcer

Bolbaite

Chella

Anna

Estubeny

Ámbito de interferencia estructural **Bética** e **Ibérica**. Perspectiva desde el S. (relieve realizado) Hoja de Navarrés



Abrigo en el Barranco del Lobo. W de Sumacarcel, Valencia. Calizas del Cretácico. E Hoja de Navarrés. (por Ximo Ibiza-Google)



CV-560

Sumacàrcer

Cretácicos basculados al NE; en perspectiva desde el E – relieve realizado. Y meandros del Río Júcar. Centro y NE Hoja de Navarrés



Margas y calizas del Cretácico Inf. SW
Sumacarcel. E Hoja de Navarrés.



Dolomías arenosas del Cretácico Inf.
SW Sumacarcel. E Hoja de Navarrés.



Margas y areniscas del Cretácico Inf.
SW Sumacarcel. E Hoja de Navarrés.



Zona tectonizada en los sedimentos del Cretácico Inf.
A la entrada W de Sumacarcel. E Hoja de Navarrés.



La vega en las terrazas del Júcar, meandriforme, al N de Sumacarcel, Fosa tectónica entre relieves carbonatados Cretácicos. Valencia E Hoja de Navarrés. (por Enrique Zorio-Google)



Dolomías del Cretácico Sup. NE de Sumacarcel, Valencia. E Hoja de Navarrés.



Llanuras con las vegas del Río Júcar. Cuaternarios. Castelló de La Ribera, Valencia. SE Hoja de Navarrés. (por vivenca-google)



Río de Bolbaite. Valencia. En calizas/dolomías, del Triásico Med. SE Hoja de Navarrés. (por E\$TeR-Google)



Garganta del Diablo, Ríu Sellent, Bolbaite, Valencia. Calciruditas del Mioceno, Terciario. SE Hoja de Navarrés. (por josepr-google)



Arcillas con yesos del Keuper, Triásico Sup. E de Bolbaite, N de Chella, Valencia. SE Hoja de Navarrés.



Arcillas versicolores con yesos del Keuper, Triásico Sup. E de Bolbaite, N de Chella, Valencia. SE Hoja de Navarrés.




El Castellet, Castelló de La Ribera, Valencia. Mioceno Med., Terciario.
SE Hoja de Navarrés-SW de la de Alcira. (por vivenca-google)



Autovía del Mediterráneo

Arcillas versicolores y yesos del Keuper, Triásico. Pliegue en sinforma. Autovía del Mediterráneo. NW de Llosa de Ranes. SE Hoja de Navarrés.



Arcillas versicolores y yesos del Keuper, Triásico. Pliegue en antiforma. Autovía del Mediterráneo. NW de Llosa de Ranes. SE Hoja de Navarrés.



Arcillas versicolores y yesos del Keuper, Triásico. Autovía del Mediterráneo. NW de Llosa de Ranes. SE Hoja de Navarrés.



Yesos del Keuper, Triásico. Autovía del Mediterráneo.
NW de Llosa de Ranes. SE Hoja de Navarrés.



Arcillas versicolores y yesos del Keuper, Triásico. Autovía del Mediterráneo. NW de Llosa de Ranes. SE Hoja de Navarrés.



Yesos del Keuper, Triásico. Autovía del Mediterráneo.
NW de Llosa de Ranes. SE Hoja de Navarrés.



Arcillas versicolores y yesos del Keuper, Triásico. Autovía del Mediterráneo. NW de Llosa de Ranes. SE Hoja de Navarrés.



Arcillas versicolores y yesos del Keuper, Triásico. Autovía del Mediterráneo. NW de Llosa de Ranes. SE Hoja de Navarrés.



Arcillas versicolores y yesos del Keuper, Triásico. Autovía del Mediterráneo. NW de Llosa de Ranes. SE Hoja de Navarrés.



Arcillas versicolores y yesos del Keuper, Triásico. Autovía del Mediterráneo. NW de Llosa de Ranes. SE Hoja de Navarrés.



Arcillas versicolores y yesos del Keuper, Triásico. Autovía del Mediterráneo. NW de Llosa de Ranes. SE Hoja de Navarrés.



Arcillas versicolores y yesos del Keuper, Triásico
Sup. E de Chella, Valencia. SE Hoja de Navarrés.



Carniolas del Rhetiense, SupraKeuper. E de Anna, Valencia. SE Hoja de Navarrés.



Charco Gorgo de La Escalera. SE de Anna, Valencia. –por entre carniolas del SupraKeuper?-SE Hoja de Navarrés. (por Josedu TL-Google)



Arcillas versicolores con yesos y areniscas, del Keuper, Triásico Sup. S de Sellent, Valencia, SE Hoja de Navarrés.



Donde anterior: No es nieve sino yeso y sal del Keuper, Triásico Sup. S de Sellent, Valencia, SE Hoja de Navarrés.



Detalle de una anterior: Arcillas versicolores con yesos y areniscas, del Keuper, Triásico Sup. S de Sellent, Valencia, SE Hoja de Navarrés.




Detalle imagen anterior: Detalle de la halocinésis en las arcillas versicolores con yesos y areniscas, del Keuper, Triásico Sup. S de Sellent, Valencia, SE Hoja de Navarrés.



Detalle de anterior: Arcillas versicolores con yesos y areniscas, del Keuper, Triásico Sup. S de Sellent, Valencia, SE Hoja de Navarrés.



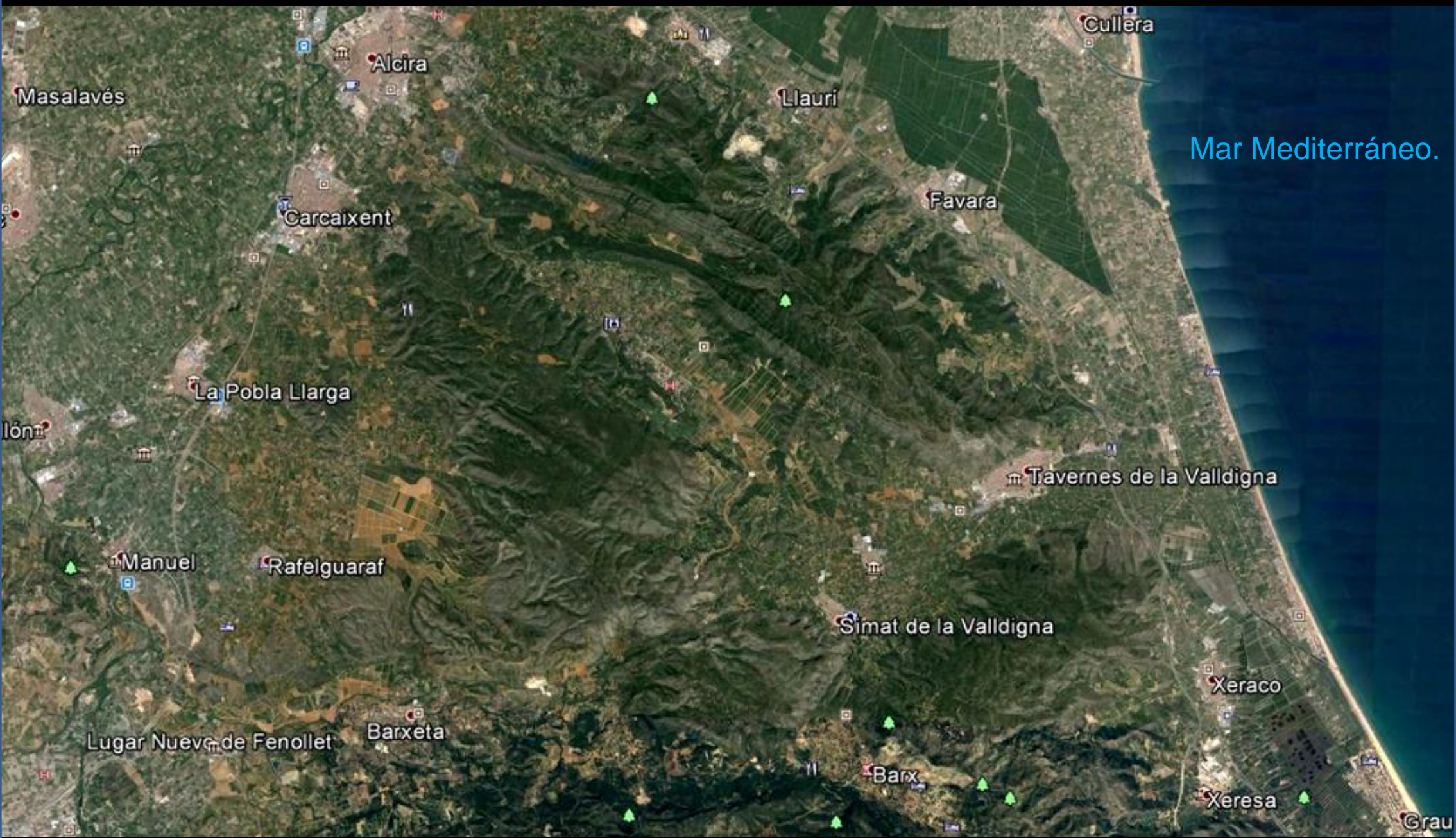
Arcillas versicolores con yesos y areniscas, del Keuper, Triásico Sup. Junto al meandro del Río, al SE de Sellent, Valencia, SE Hoja de Navarrés.



Calcirruditas y areniscas del Helvetiense, Mioceno Med. Terciario. Cerro Santa Ana, NE de Llosa de Ranes, Valencia. SE Hoja de Navarrés. (por annobi-google)

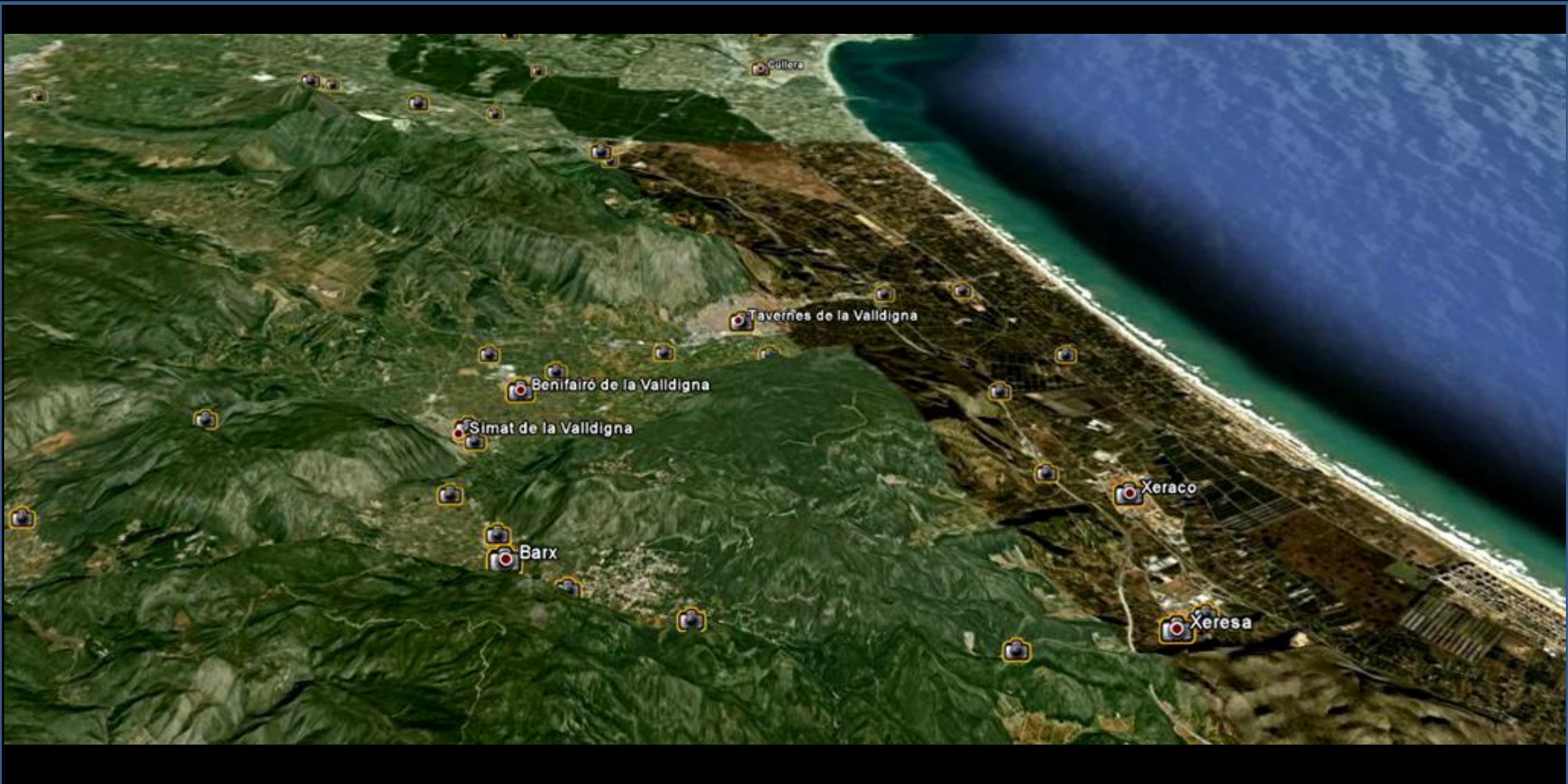


Llosa de Ranes y Xátiva desde el Cerro de Santa Ana, N de Llosa, SE Hoja de Navarres. (por Julio-Google)

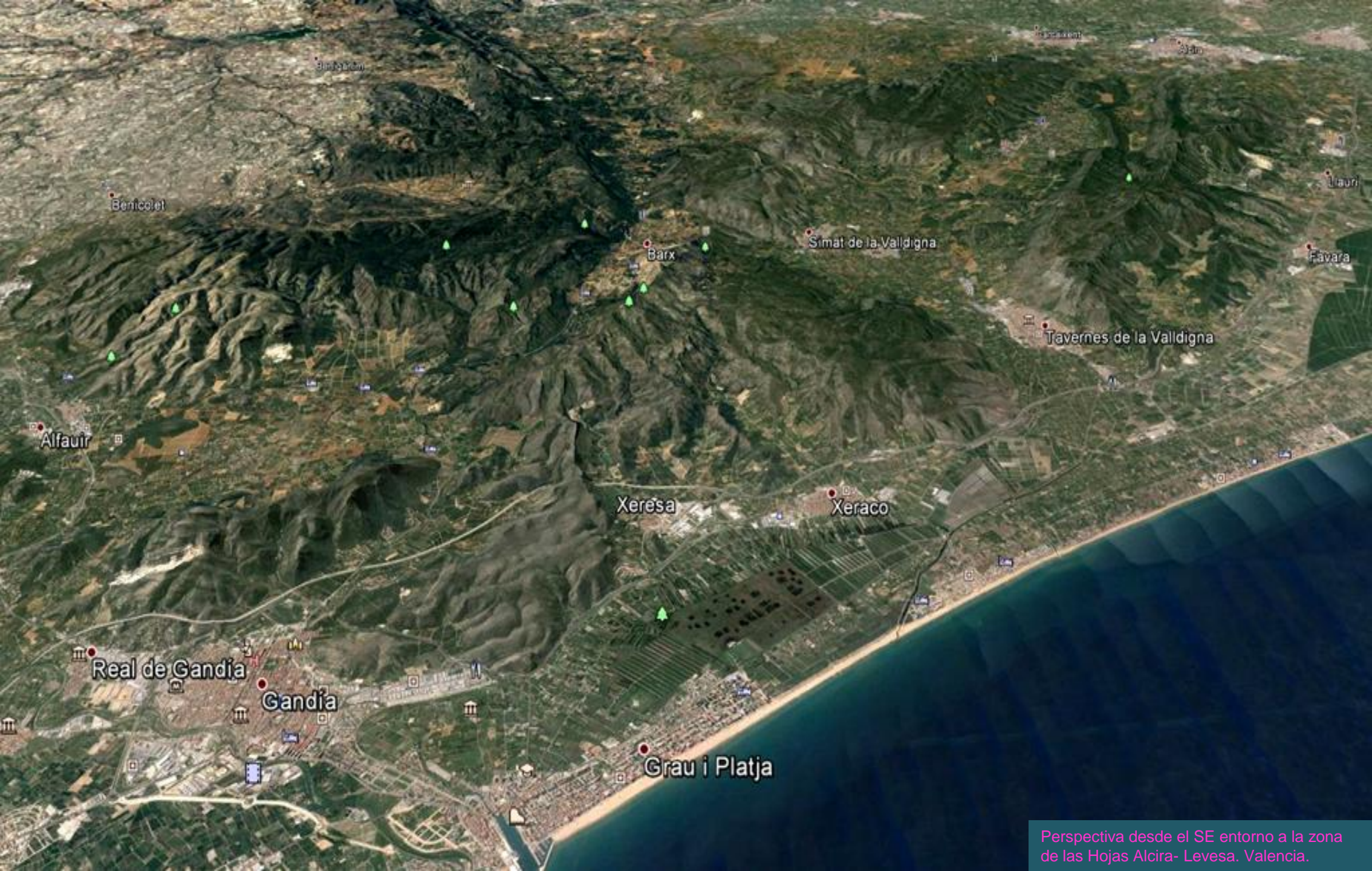


Mar Mediterráneo.

Entorno de las Hojas de Alcira-Levesa. 770-771. Valencia



Perspectiva entorno a la zona de las Hojas Alcira- Levesa. Desde el S. (relieve realizado)



Perspectiva desde el SE entorno a la zona de las Hojas Alcira- Levesa. Valencia.



Cantera de calizas del Cretácico. W de Corbera de Alcira, Valencia. NE Hoja de Alcira. (por Vicente Martí-Google)



Desde la cantera de Corbera, hacia el S. Cerros de dolomías del Cenomaniense-Turonense, Cretácico Sup. Al S de Corbera de Alcira, Valencia. NE Hoja de Alcira.



Cuaternarios fluviales y de albuferas, Río Júcar, Relieves de Calizas/dolomías del Cretácico Sup. Fortaleny, Valencia. Al N del NE Hoja de Alcira. (por Antonauscor-Google)



Río Júcar cerca de la desembocadura por Cullera, Valencia.
NE Hoja de Alcira. (por Tonio Castell-Google)



Desembocadura del Río Júcar por el S de Cullera, Valencia.
NE Hoja de Alcira. (por jose martinez-google)



Costa de Cullera, L' Illa, Valencia. Desde el S. Relieves del Cretácico. NE Hoja de Alcira. (por tino rovira-google)



L'Estany de Cullera, al S. Valencia. NE Hoja de Alcira. (por jose martinez-google)



Costa de Cullera- al N, Con relieves carbonatados del Cretácico. Desembocadura del Júcar, y L'Estany Gran. Cuaternarios de albufera y cordón de dunas costero. NE Hoja de Alcira. (por Javier García Escoms-Google)



Vall de La Murta, entre Mesozoicos. S de Corbera, Valencia. NE Hoja de Alcira. (por Paco Sueca-Google)



Sierra de Corbera. En el S de Corbera, Valencia. Mesozoicos. NE Hoja de Alcira. (por Javier García Escoms-Google)



Dolomías del Cretácico Sup. Cova de Les Ratetes, S de Corbera, Valencia. N Centro Hoja de Alcira. (por C@S-Google)



Dolomías del Cretácico Sup. El Caball de Sant Bernat., SE de Alcira, Valencia. NE Hoja. (por Alvaro Gonzalez-Google)



Caball Bernat y La Creu del Cardenal. / y desde el Paso del Pobre. Valle de La Murta. Alcira, Valencia. N Hoja. (por CHIRIN/ps368/1300ki-Google)



Detalle del espolón del Caball Bernat. Dolomías del Cretácico Sup. SE de Alcira, Valencia. NE Hoja. (por capas-google)



Mesozoicos sub-verticales. Sierra de Les Agulles, NE de Barracas de Aguas Vivas, Valencia. N Centro Hoja de Alcira. (por penya almorsaret-google)



Dolomías/calizas, del Cretácico Sup. Cingle Blanc, SW de Llauri, Valencia. NE Hoja de Alcira. (por Gabriel Máñez-Google)



Tectónica de cabalgamientos: Orelles d'Ase, Llom del Matxo Flac i Ratlla. Cretácico Sup. S de Llaurí, Valencia. (por Gabriel Máñez-Google)



Detalle de anterior: Loma del Matxo Flac. Cretácico Sup. S de Llaurí, Valencia. (por rikicueva-google)



Dolomías y calizas del Liásico, Jurásico Inf. Ap7. W de Favara (Favareta), Valencia. NE Hoja de Alcira.




Dolomías y calizas del Liásico, Jurásico Inf. Ap7. NW de Favara (Favareta), Valencia. NE Hoja de Alcira.



Falla en las dolomías y calizas Del Jurásico Inf. Autopista Mediterráneo SW de Favareta. E Hoja de Alcira- Levesa.



Dunas, Playa de Tavernes de Valdigna, Valencia. Al fondo Cullera. NE Hoja de Alcira. (por José Antonio Ibañez-Google)



La Ratlla. Calizas del Senoniense, Cretácico Sup. W de Favara, Valencia. NE Hoja de Alcira. (por Paco Sueca-Google)




Comienzo del proceso de karstificación con formación de terra rossa. SE Sierra de Las Agujas. Calizas/dolomías mesozoicas. NW de Tabernes de Valldigna, Valencia. Centro E Hoja de Alcira.



Calizas del Lias, Jurásico Inf. NW de Tabernes de Valdiguna, Valencia. Centro E Hoja de Alcira.



Zona del Barranco de Fangais. Calizas Terciarias y Cretácicas y, entorno de masía, Cuaternario. Carretera de Los Corrales a Simat de Valdigna. Centro S Hoja de Alcira-Levesa



Dolomías del Santoniense, Cretácico Sup. Carretera de Los Corrales a Simat de Valldigna. Centro S Hoja de Alcira-Levesa



Barranco de Palomara en dolomías y calizas del Santoniense, Maestrichtiense, Cretácico Sup. , y Paleógeno. Carretera de Los Corrales a Simat de Valdigña. Centro S Hoja de Alcira-Levesa



Desde el Plá del Toro hacia la costa. El glacis, La Sierra del Caballo-
Tabernes de Valdigña- Cerro Padur. E Hoja de Alcira- Levesa



Relieves en su mayoría Cretácicos y, en Los Corrales, Terciario. Perspectiva desde el N. SE de Hoja de Alcira-Levesa

Basifairó de la Valldigna

Imatge © 2010 DigitalGlobe



Calizas y dolomías del Santoniense, Cretácico Sup.
Al N del Plá del Toro. E Hoja de Alcira- Levesa



Sierra del Caballo desde el SW. (imagen seccionada). Relieves mesozóicos. NW de Tabernes de La Valldigna. NE Hoja de Alcira - Levesa



Calizas del Cretácico Sup. Barranco al NW de Tabernes de La Valldigna, Valencia. SE Hoja de Alcira. (por Gustavo Llobet-Google)



Relieves de dolomías y calizas del Santoniense. Cretácico Sup.
Al SE de Tabernes de La Valldigna. NE Hoja de Alcira-Levesa



Karst en la Sima del Agua. E de Carcaixent, Valencia. Calizas del Santoniense, Senoniense, Cretácico Sup. (por Rafael Piera Blay-Google)



Río Albaida, Señera, Valencia. SW
Hoja de Alcira. (por pepico250-google)



Las llanuras- Cuaternario- desde Manuel, Valencia.
SW Hoja de Alcira. (por DJ_Martinez-Google)



A la izq. Los campos de labor en Cuaternario. A la der. Lomas de calizas del Kimmeridgiense, Cretácico Sup. N de Casas de El Realengo, NE de Rafelguaraf, Valencia. SW Hoja de Alcira.



Calizas del Cretácico Sup. Barranc de Cremades. E de Benifairó de Valdigna, Valencia. SE Hoja de Alcira. (por José Antonio Ibañez-Google)



Fallas en las dolomías y calizas del Cretácico Sup.- del talúd de la Autopista del Mediterráneo.NW de Jaraco- Xeraco- . E Hoja de Alcira-Levesa



Llanura costera, El Rafol, Cuaternarios, desde la autopista al N de Jaraco, Valencia. SE Hoja de Alcira.



Detalle de una anterior: Dolomías/calizas del Santoniense, Senoniense Inf. Cretácico Sup. NW de Jaraco, Valencia. SE Hoja de Alcira.



Fallas en las dolomías y calizas del Cretácico Sup.- del talúd de la Autopista del Mediterráneo.NW de Jaraco- Xeraco- . E Hoja de Alcira-Levesa



La Valldigna desde El Toro. Simat de Valldigna, Valencia. Relieves del Mesozoico, en el valle, Cuaternarios. SE Hoja de Alcira. (por José Antonio Ibañez-Google)



Simat de Valldigna, Valencia. Relieves carbonatados del Pla de Toro. Cretácico Sup. (por Seimen Burum-Google)



Relieves de dolomías del Senoniense, Inf. Cretácico Sup. W de Simat de Valldigna, Valencia. S Centro Hoja de Alcira.



Río Albaida a su paso por Torre Lloris, N de Játiva, Valencia.
SW Hoja de Alcira. (por Mario Gimeno Benaven.-Google)



Dolomías del Senoniense, Inf. Cretácico Sup. Montaña de La Font del Sirer, Simat de La Valldigna, Valencia. SE Hoja de Alcira. (por Josep Iluis-Google)




Cueva de Las Mallaetes. Proceso karstico en las calizas del Cretácico Sup. N de Barig-Barx- Valencia. SE Hoja de Alcira. (por Adolfo Descals-Google)



Calizas/dolomías del Cretácico Sup. Carretera de Les Foies, E de Barig-Barx- Valencia. SE Hoja de Alcira. (por Voyageuret-Google)



Calizas/dolomías mesozoicas en el W de Xeraco, Valencia. SE Hoja de Alcira. (por Peter cero-Google)



Marjal de Xeresa, Valencia. SE Hoja de Alcira –SW de la de Levesa. (por José Antonio Ibañez-Google)



Playa de Gandía, Valencia. SW Hoja de Levesa. (por Josep Iluis-Google)



Dolomías del Cretácico Sup. Al SW de Barig SE Hoja de Alcira- Levesa



Barranco de Xeresa-Jeresa- Al W de la población.
Series Cretácicas. SE Hoja de Alcira- Levesa




Relievs mesozóicos de Xeraco y Xeresa- Jeraco y Jeresa- desde el E. Barranco de Xeresa. SE Hoja de Alcira- Levesa



Relieves de series Cretácicas en el Barranco de Jeresa – Xeresa-. SE Hoja de Alcira-Levesa




Entrada N túneles de Autopista al SW de Jersa- Xeresa- entre formaciones del Cretácico Sup., muy tectonizadas. SE Hoja de Alcira-Levesa



Detalle imagen anterior: Entrada N túnel de Autopista al SW de Jeresa- Xeresa- entre formaciones del Cretácico Sup., muy tectonizadas. SE Hoja de Alcira-Levesa



Cresta del Mondúver. Dolomías con pasadas arenosas, del Coniaciense, Senoniense Inf. Cretácico Sup. W de Xeresa, Valencia. /Detalle. SE Hoja de Alcira. (por 40000pasos/Peter cerogoogle)



En esta 'pintura' de Los Chorradores de Navarrés, Valencia nos vamos al Archivo 10. Es guapa. Pues eso, que gracias. (por d_garcía-google)