



Archivo 3

Paseo Geológico por Valencia

Por Luis Ángel Alonso Matilla.

En Gátova (por Win Schut-Google)



La cantidad de maravillas que te vas a encontrar. Es cuestión de ir... Y fijarse.

En Benifairó de Les Valls
(por Jaume Lairón-Google)



Entorno en las Hojas de Villar del Arzobispo, 667; Sagunto, 668, y Moncofar, 669. Valencia- Castellón.



Perspectiva desde el S del N costero de Valencia y S de Castellón.



Castillo de Olocau, Valencia, en terrenos de areniscas del Buntsandstein. (por Federico Yubero Maic.-Google)

La cantidad de Triásicos y de Jurásicos Inferiores que te vas a encontrar cuando te pasees por los terrenos de este [Archivo 3 del Paseo Geológico por Valencia](#).

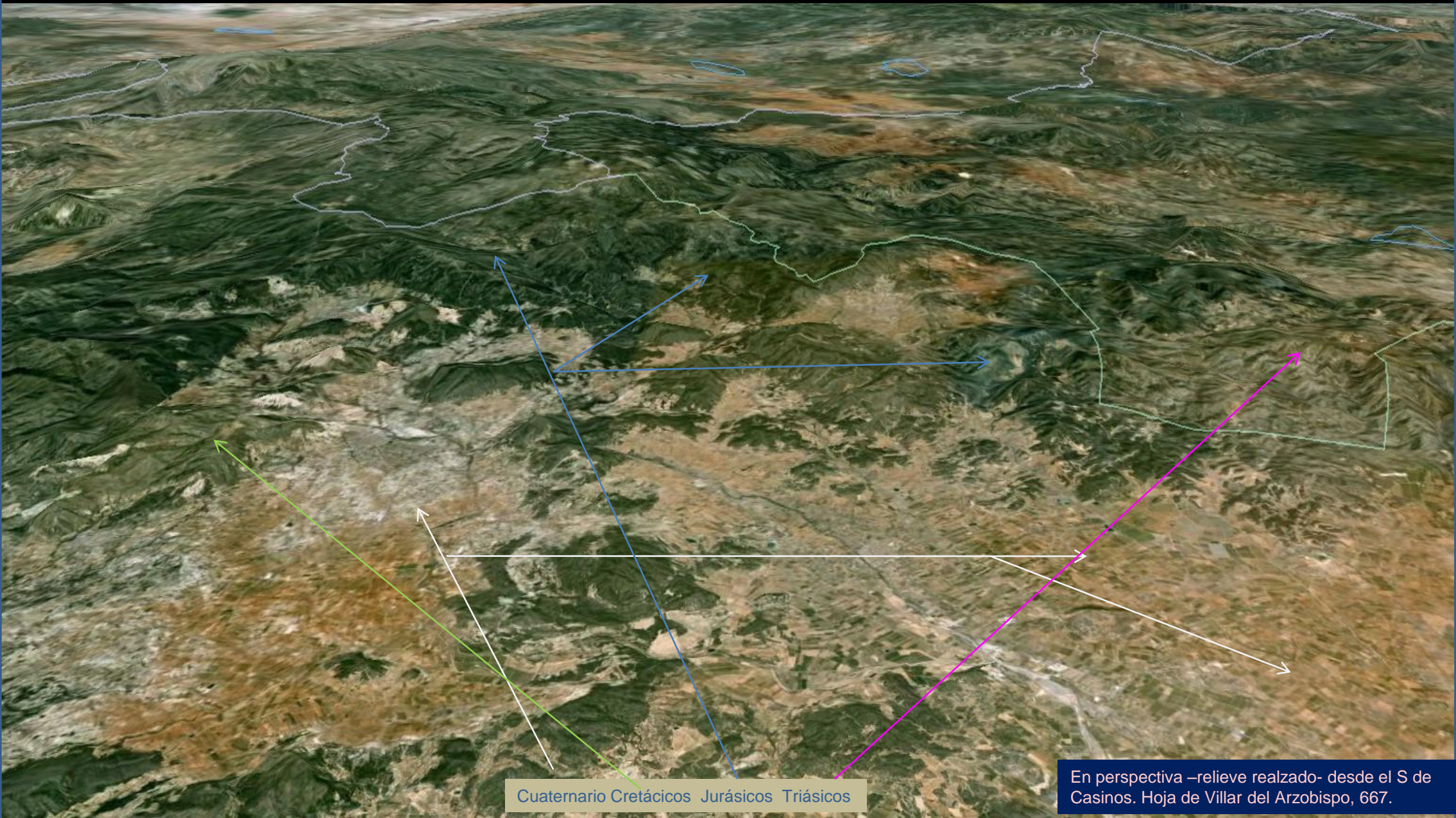
Y es curioso y sorprendente el ver la serenidad y los elegantes silencios cuando paseas por sus senderos.

No te lo puedo explicar, has de ir tu a sentirlos.

Prepara pues la excursión repasando las Hojas de Villar del Arzobispo, 667, y la de Sagunto, 668.

Que te diviertas.

Un saludo de Luis Angel Alonso Matilla.



Cuaternario Cretácicos Jurásicos Triásicos

En perspectiva –relieve realizado- desde el S de Casinos. Hoja de Villar del Arzobispo, 667.



Rambla de Andilla, Valencia, entre rocas carbonatadas del Rethiense-Liásico. NW Hoja de Villar del Arzobispo.



Detalle en anterior: Dolomías/calizas y margas del Rethiense-Liásico. S de Andilla, Valencia. NW Hoja de Villar del Arzobispo.



Junto anterior: Falla entre las rocas carbonatadas del Rethiense-Liásico. S de Andilla, Valencia. NW Hoja de Villar del Arzobispo.



Tectonizado de las rocas carbonatadas del Rethiense-Liásico. Junto a la anterior, al S de Andilla, Valencia. NW Hoja de Villar del Arzobispo.



Dolomías/calizas tableadas- y con nódulos de sílex?, del Rethiense-Liásico. Rambla al S de Andilla, Valencia. NW Hoja de Villar del Arzobispo.




Flanco de pliegue en las dolomías/calizas tableadas, del Rethiense-Liásico. Rambla al S de Andilla, Valencia. NW Hoja de Villar del Arzobispo.



Falla en las rocas carbonatadas del Rethiense-Liásico. Rambla al S de Andilla, Valencia. NW Hoja de Villar del Arzobispo.



Falla en las rocas carbonatadas del Rethiense-Liásico. Rambla al S de Andilla, Valencia. NW Hoja de Villar del Arzobispo.




Calizas del Jurásico S del Collado de La Cruz. NE de Alcablas, Valencia. N Centro E Hoja de Villar del Arzobispo.



Triásicos Sup. –Keuper de arcillas versicolores- y Medio – Muschelkalk de dolomias/calizas. N de Alcublas, Valencia. S Centro Hoja de Jérica.



Llanura en Cuaternarios al NE de Alcublas, Valencia. N Centro Hoja de Villar del Arzobispo.



Valle en Cuaternario y relieves Jurásicos. Alto de La Silla. S de Alcublas, Valencia. NE Hoja de Villar del Arzobispo. (por Javier Piris-Google)




La gente guapa

(Por Luis Miguel Ortolá-Google)



En zona de falla en las margas, arenas, areniscas, calizas y arcillas. Portlandiense. Jurásico Sup. N de Artaj, Valencia. NW Hoja de Villar del Arzobispo



Alternancia de margas, arenas, areniscas, calizas y arcillas. Portlandiense. Jurásico Sup. N de Artaj, Valencia. NW Hoja de Villar del Arzobispo



A la izquierda dolomías carniolares Triasico- Jurásico. Después falla. Abajo, en vertical, alternancia de margas, arenas, areniscas, calizas y arcillas. Portlandiense. Jurásico Sup. N de Artaj, Valencia. NW Hoja de Villar del Arzobispo



Calizas con nódulos de sílex del Dogger, Jurásico Med. NE de Alcublas, Valencia. NE Hoja de Villar del Arzobispo



Alternancia de calizas margo arenosas y margas del Kimmeridgiense, Malm, Jurásico Sup. E de Artaj, Valencia. NW Hoja de Villar del Arzobispo



Alternancia de calizas margoarenosas y margas del Kimmeridgiense, Malm, Jurásico Sup. E de Artaj, Valencia. NW Hoja de Villar del Arzobispo



Espejo de falla en las calizas y margas del Kimmeridgiense, Malm, Jurásico Sup, E de Artaj, Valencia. NW Hoja de Villar del Arzobispo



Alternancia de calizas margo-arenosas y margas del Kimmeridgiense, Malm, Jurásico Sup. E de Artaj, Valencia. NW Hoja de Villar del Arzobispo



Alternancia de calizas margoarenosas y margas del Kimmeridgiense, Malm, Jurásico Sup. E de Artaj, Valencia. NW Hoja de Villar del Arzobispo



Superficie de estratificación con ripples. Margas del Kimmeridgiense, Malm, Jurásico Sup. E de Artaj, Valencia. NW Hoja de Villar del Arzobispo



Charnela de pliegue y falla en margas del Kimmeridgiense, Malm, Jurásico Sup. E de Artaj, Valencia. NW Hoja de Villar del Arzobispo



Falla entre las margas, arenas y areniscas calizas del Portlandiense, Facies Purbeck. SE de Artaj, Valencia. NW Hoja de Villar del Arzobispo



Margas, arenas y areniscas calizas del Portlandiense, Facies Purbeck. N de Artaj, Valencia. NW Hoja de Villar del Arzobispo



Alternancia de calizas margo-arenosas, areniscas, arenas y calizas del Portlandiense, Facies Purbeck, Jurásico Sup. E de Artaj, Valencia. NW Hoja de Villar del Arzobispo



Margas, arenas y areniscas calizas del Portlandiense, Facies Purbeck. N de Artaj, Valencia. NW Hoja de Villar del Arzobispo



Margas, arenas y areniscas calizas del Portlandiense, Facies Purbeck. N de Artaj, Valencia. NW Hoja de Villar del Arzobispo



Margas, arenas y areniscas calizas del Portlandiense, Facies Purbeck. N de Artaj, Valencia. NW Hoja de Villar del Arzobispo



Zona de falla en las margas, arenas, areniscas, arcillas del Portlandiense, Facies Purbeck. NW de Artaj, Valencia. NW Hoja de Villar del Arzobispo



© 2014 Google

Arenas caoliníferas del Cretácico Inf. Facies Weald. SE de Higuieruelas, NW de Villar del Arzobispo. Valencia NW Hoja.



Arenas rojas del Cretácico Inf. Facies Weald. NW de Villar del Arzobispo. Valencia. NW Hoja.



Dolomías carniolares y brechoides Triásico- Jurásicas, en zona de cabalgamiento. W de Cerro Mojón Blanco; SE Artaj, Valencia.. NW Hoja de Villar del Arzobispo.



Falla entre las calizas y margocalizas Liásicas y las dolomías carniolares y brechoides Triásico- Jurásicas, en zona de cabalgamiento. W de Cerro Mojón Blanco; SE Artaj, Valencia.. NW Hoja de Villar del



Dolomías carniolares y brechoides Triásico- Jurásicas, en zona de cabalgamiento. W de Cerro Mojón Blanco; SE Artaj, Valencia.. NW Hoja de Villar del Arzobispo.



Falla en las calizas del Jurásico. W de cerro Mojón Blanco., Artaj, Valencia. NW Hoja de Villar del Arzobispo.



Calizas del Jurásico fuertemente tectonizadas. W de Cerro Mojón Blanco; SE Artaj, Valencia. NW Hoja de Villar del Arzobispo.



Calizas del Jurásico fuertemente tectonizadas. W de Cerro Mojón Blanco; SE Artaj, Valencia. NW Hoja de Villar del Arzobispo.




Areniscas blanquecinas del Buntsandstein, Triásico Inf.
NW de Gatova, Valencia. NE Hoja de Villar del Arzobispo.



Areniscas blanquecinas del Buntsandstein, Triásico Inf.
NW de Gatova, Valencia. NE Hoja de Villar del Arzobispo.




Areniscas blanquecinas del Buntsandstein, Triásico Inf.
NW de Gatova, Valencia. NE Hoja de Villar del Arzobispo.



Areniscas blanquecinas y argilitas rojizas, del Buntsandstein, Triásico Inf. NW de Gatova, Valencia. NE Hoja de Villar del Arzobispo.



Areniscas del Buntsandstein, entre pinos, Triásico Inf. S de Gatova, Valencia. NE Hoja de Villar del Arzobispo.



Areniscas del Buntsandstein, entre pinos, Triásico Inf. S de Gatova, Valencia. NE Hoja de Villar del Arzobispo.




Falla en las areniscas rojizas del Buntsandstein, Triásico
Inf. S de Gatova, Valencia. NE Hoja de Villar del Arzobispo.



Areniscas y argilitas del Buntsandstein, Triásico Inf. S de Gatova, Valencia E Hoja de Villar del Arzobispo.



Argilitas y areniscas, entre fallas, del Buntsandstein, Triásico Inf. S de Gatova, Valencia E Hoja de Villar del Arzobispo.



Argilitas y areniscas, entre fallas, del Buntsandstein, Triásico Inf. S de Gatova, Valencia E Hoja de Villar del Arzobispo.



De facies más argilítica a más areniscosa clara, por fallas. Buntsandstein, Triásico Inf. S de Gatova, Valencia E Hoja de Villar del Arzobispo.



Sencilla falla normal en las areniscas del Buntsandstein, Triásico Inf. S de Gatova, Valencia E Hoja de Villar del Arzobispo.



Areniscas, blanquecinas, del Buntsandstein, Triásico Inf. S de Gatova, Valencia E Hoja de Villar del Arzobispo.



Areniscas, claras, del Buntsandstein, Triásico Inf. S de Gatova, Valencia E Hoja de Villar del Arzobispo.



Areniscas del Buntsandstein, Triásico Inf. S Gatova, Valencia. E Hoja de Villar del Arzobispo.



Zona de fallas en las distintas areniscas del Buntsandstein, Triásico Inf. S Gatova, Valencia. E Hoja de Villar del Arzobispo.



Estratificación cruzada en las areniscas del Buntsandstein, Triásico Inf. S Gatova, Valencia. E Hoja de Villar del Arzobispo.



Peligrosidad por desprendimientos. Areniscas del Buntsandstein, Triásico Inf. S Gatova, Valencia. E Hoja de Villar del Arzobispo.



Estratificación. Areniscas del Buntsandstein, Triásico Inf.
S Gatova, Valencia. E Hoja de Villar del Arzobispo.



Senda de Marmalé y Los Cinglos. Areniscas del Buntsandstein, Triásico Inf. W Gatova, Valencia. E Hoja de Villar del Arzobispo.



Calizas tableadas falladas, Kimmeridgienses? Jurásico. S de Alcublas, Valencia. Centro Hoja de Villar del Arzobispo.



Conglomerados, areniscas y arcillas con caolín, del Cretácico Inf. Facies Wealdense. Cerro de Las Cabras, W de Villar del Arzobispo, W Hoja.



Explotaciones mineras de los conglomerados, areniscas y arcillas con caolín, del Cretácico Inf. Facies Wealdense. Alrededores del Cerro de Las Cabras, W de Villar del Arzobispo, W Hoja.



Calizas del Kimmeridgiense Med.-Sup. Jurásico Sup. N de Casinos, Valencia. Centro E Hoja de Villar del Arzobispo.



Calizas del Kimmeridgiense, Jurásico Sup. N de Casinos, Valencia. Centro E Hoja de Villar del Arzobispo.



Areniscas del Buntsandstein, Triásico Inf. Castillo al N de Olocau, Valencia. SE Hoja de Villar del Arzobispo.(por rikicueva-google)



Areniscas del Buntsandstein, Triásico Inf. Peña Negra de Olocau, Valencia. SE Hoja de Villar del Arzobispo. (por rikicueva-google)



Dolomías muy tableadas del Muschelkalk, y areniscas del Buntsandstein, Triásicos Med- Inf. N de Olocau, Valencia. SE Hoja de Villar del Arzobispo.



Arcillas versicolores, Facies Röt, del Buntsandstein, Triásico
Inf. Al N de Olocau, Valencia. SE Hoja de Villar del Arzobispo.



Areniscas del Buntsandstein, Triásico Inf. Al N de Olocau, Valencia. SE Hoja de Villar del Arzobispo.



Areniscas del Buntsandstein. Triásico Inf. Al N de Olocau, Valencia. E Hoja de Villar del Arzobispo.



La Facies Röt. Argilitas con yesos y areniscas del Buntsandstein, Triásico. NW de Olocau, Valencia. E Hoja de Villar del Arzobispo.



La Facies Röt. Argilitas y areniscas del Buntsandstein, Triásico. NW de Olocau, Valencia. E Hoja de Villar del Arzobispo.




Fallas en las areniscas del Buntsandstein, Triásico Inf.
NW de Olocau, Valencia. E Hoja de Villar del Arzobispo.



Fallas en las areniscas del Buntsandstein, Triásico. Inf. NW de Olocau, Valencia. E Hoja de Villar del Arzobispo.



Paisaje de rodenos- Buntsandstein, Triásico Inf. Al N de Olocau, Valencia. Entorno de La Solana. E Hoja de Villar del Arzobispo.



Paisaje de rodenos- Buntsandstein Triásico Inf. Al N de Olocau, Valencia. Entorno de La Solana. E Hoja de Villar del Arzobispo.



Areniscas del Buntsandstein, Triásico Inf. NW de Olocau, Valencia. E Hoja de Villar del Arzobispo.



Areniscas del Buntsandstein, Triásico Inf. E de Olocau, Valencia. SE Hoja de Villar del Arzobispo.



Misma zona: Acantilados de la Font de La Salut. Areniscas del Buntsandstein, Triásico Inf. E de Olocau, Valencia. SE Hoja de Villar del Arzobispo.



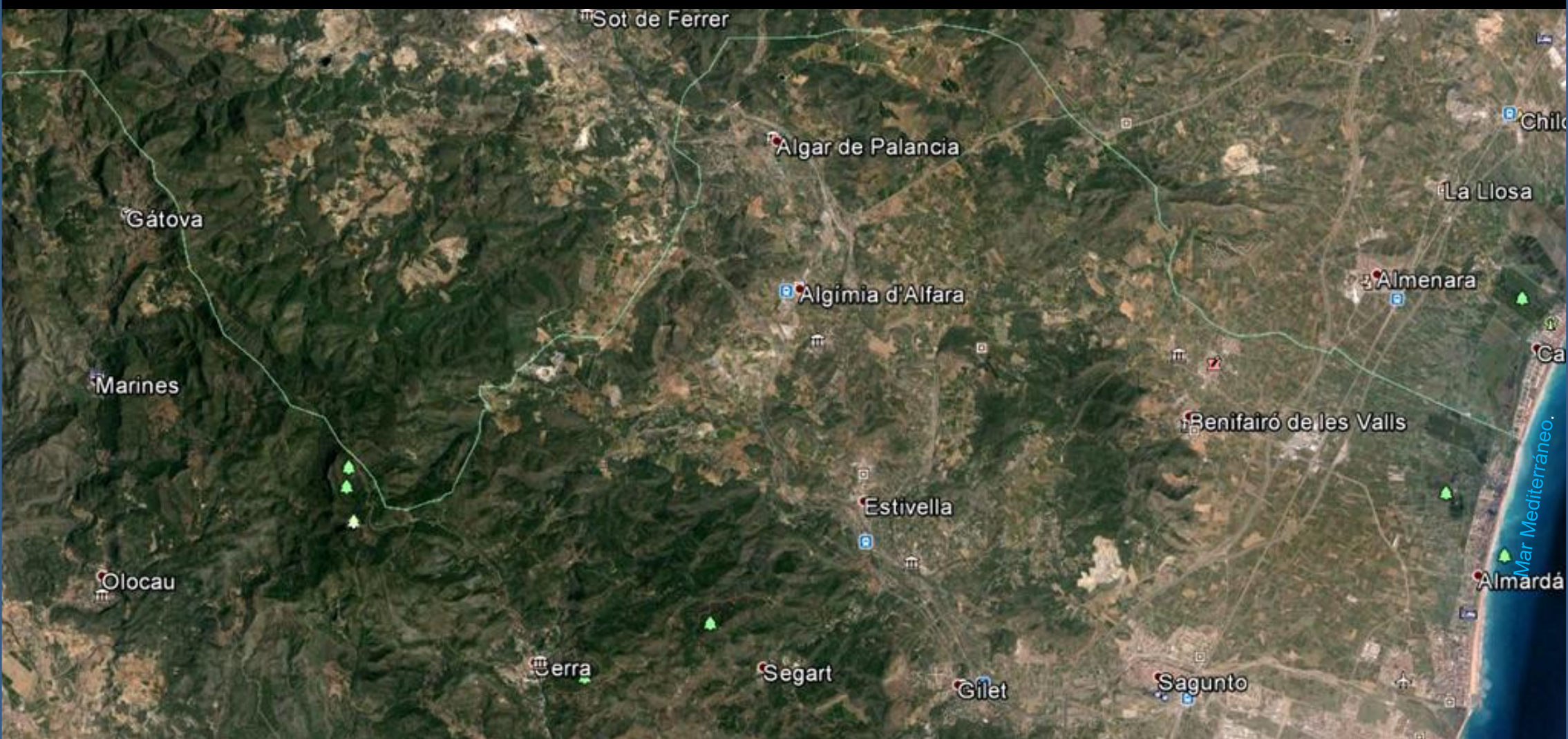
Cueva al E de Olocau, Valencia. SE Hoja de Villar del Arzobispo. (por Olocau.Digital Oloc.-Google)



Triásico fallado al SW de Olocau, Valencia. SE Hoja de Villar del Arzobispo.




Detalle de anterior: Triásico fallado al SW de Olocau, Valencia. SE Hoja de Villar del Arzobispo.



Entorno en las Hojas de Sagunto, 668, y Moncofar, 669. Valencia.



Vista de Presa sobre el Palancia, en Algar, Valencia.
Centro N Hoja de Sagunto. (por Joan Lostado-Google)



Detalle de anterior: Cerrada Presa de Algar del Palancia, Valencia. Centro N Hoja de Sagunto. (por Joan Lostado-Google)




Depósitos fluviales del Palancia al N de La Presa de Algar, Valencia. Centro N Hoja de Sagunto.



Depósitos fluviales del Palancia al N de La Presa de Algar, Valencia. Centro N Hoja de Sagunto.



Dolomías del Muschelkalk, Triásico y algunas fallas. Autovía Mudéjar. W de Algar del Palancia. NW Hoja de Sagunto



Areniscas del Buntsandstein, Triásico Inf. N de Quart de Les Valls, Valencia. Centro NE Hoja de Sagunto. (por v.arlandis-google)



Areniscas del Buntsandstein Triásico Inf. Autopista Mudejar. NW de Algímia de Alfara, Valencia. Centro W Hoja de Sagunto.





Argilitas y areniscas, F Röt, con yesos-Triásico. Al W de Algimia de Alfara. Centro N Hoja de Sagunto



Argilitas y areniscas, F Röt, con yesos-Triásico. Al W de Algimia de Alfara. Centro N Hoja de Sagunto




Argilitas y areniscas, F Röt, Triásico. Al W de Algimia de Alfara. Centro N Hoja de Sagunto



Argilitas y areniscas, F Röt, Triásico. Autovía Mudejar.
Al SW de Algimia de Alfara. Centro N Hoja de Sagunto



Argilitas y areniscas, F Röt, Triásico. Zona de Autovía Mudejar.
Al SW de Algimia de Alfara. Centro N Hoja de Sagunto




Detalle de anterior: Argillitas y areniscas, F Röt, Triásico. Zona de Autovía Mudejar. Al SW de Algimia de Alfara. Centro N Hoja de Sagunto



Argilitas y areniscas del Buntsandstein, Triásico. S del centro de Torres Torres. Centro Hoja de Sagunto.



Llanura, con Cuaternarios, de Quart de Les Valls, Valencia, al Mar. Cerros Triásicos testigos. Centro E Hoja de Sagunto/ Moncofar. (por Luis Antonio Gil Pe.-Google)





La Marjal, N de Sagunto, Valencia. Cuaternario. SE Hoja de Sagunto. (por joan cayo orero-google)



Areniscas del Buntsandstein, Triásico Inf. W de Benifairó de Les Valls, Valencia. SE Hoja de Sagunto. (por Jaume Lairón-Google)



Puente sobre el Río Palancia, Estivella, Valencia.
SE Hoja de Sagunto. (por tatasil-google)



Triásicos NE de Serra, NE Montañas de Porta Coeli, Valencia. SW Hoja de Sagunto.



Procesos karsticos en las dolomías/calizas dolomíticas, del Muschelkalk, Triásico Med. N de Serra, Valencia. SW Hoja de Sagunto.



Areniscas del Buntsandstein, Triásico Inf. Barranco de La Vihuela, Gátova, Sierra Calderona, Valencia, SE Hoja de Sagunto. (por Hilario Rodriguez Ga.-Google)




Areniscas del Buntsandstein, Triásico Inf. NW de Serra, Valencia.
SW Hoja de Sagunto. (por Federico Yubero Maic.-Google)



Areniscas del Buntsandstein, Triásico Inf. Peñas Amargas, NW de Serra, Valencia. SW Hoja de Sagunto. (por CicleroCybernético-Google)



Rebalsadors desde Serra, Valencia. Triásicos. Med. SW
Hoja de Sagunto. (por Juan Carlos Martín D.-Google)



Muschelkalk: Dolomías, margas, arcillas con yesos y calizas dolomíticas... y fallas. Autovía Mudejar NW de Estivella. Centro Hoja Sagunto.



Dolomías, margas, arcillas con yesos y calizas dolomíticas... y falla. Autovía Mudejar NW de Estivella. Centro Hoja Sagunto.



Arcillas con yesos Muschelkalk. Autovía Mudejar NW de Estivella. Centro Hoja Sagunto.



Arcillas con yesos Muschelkalk. Autovía Mudejar
NW de Estivella. Centro Hoja Sagunto.



Erosión diferencial en materiales Pliocuaternarios- Autovía Mudejar NW de Estivella . Centro Hoja Sagunto.



Autovía Mudejar





Arcillas con yesos Muschelkalk. Autovía Mudejar
NW de Estivella. Centro Hoja Sagunto.



..... *Al fuego dirán que son solo piedras. NW de Estivella.*



(por tatasil-google)




Coll de l'Oronet. Triásicos. Serra, Valencia. SW
Hoja de Sagunto. (por Jaume Lairón-Google)




El Oronet desde la subida al Rebalsadors (Rafael Jiménez.) / Terrenos del Garbí (tatasil) / Rodenos de La Canal del Garbí (petercero) NE de Serra








Areniscas del Buntsandstein, Triásico Inf. Pedrera de Pachell, W de Estivella, Valencia. SW Hoja de Sagunto. (por tatasil-google)



Areniscas del Buntsandstein, Triásico Inf. Pedrera de l'Albarda, W de Estivella, Valencia. SW Hoja de Sagunto. (por tatasil-google)



Triásicos de El Garbí, W de Estivella, Valencia.
SW Hoja de Sagunto. (por tatasil-google)



Areniscas del Buntsandstein, Triásico Inf. El Garbí, W de Estivella, Valencia. SW Hoja de Sagunto. (por pilar.angel-google)



Playa al N de Sagunto, Valencia. SE Hoja. (por XimoPons-Google)



Dolomías, margas, y calizas dolomíticas. Autovía Mudejar
NW de Albalat dels Taronchers. Centro S Hoja Sagunto



Complejidad tectónica en las dolomías, margas, y calizas dolomíticas.
Autovía Mudejar NW de Albalat dels Taronchers. Centro S Hoja Sagunto.



Argilitas y areniscas- Facies Röt. Buntsandstein. Triásico. Al S de Albalat dels Tarongers. Valencia. Hoja de Sagunto



Detalle en una anterior: Argilitas y areniscas- Facies Röt. Buntsandstein. Triásico. Al S de Albalat dels Tarongers. Valencia. Hoja de Sagunto



Argilitas y areniscas- Facies Röt. Buntsandstein. Triásico fallado.
Al S de Albalat dels Tarongers. Valencia. Hoja de Sagunto



Detalle de anterior: Argilitas y areniscas- Facies Röt. Buntsandstein. Triásico fallado. Al S de Albalat dels Tarongers. Valencia. Hoja de Sagunto



CV-310


Argilitas y areniscas F. Röt. Buntsandstein, Triásico. Al NE de Serra. SW Hoja de Sagunto.



Argilitas y areniscas F. Röt. Buntsandstein, Triásico. Al NE de Serra. SW Hoja de Sagunto.



Alto de Pedralvilla, E de Olocau, Valencia. Buntsandstein, Triásico Inf. SW Hoja de Sagunto. (por rikicueva-google)



La Mola de Segart, -al SW-, Valencia. Dolomías/ calizas dolomíticas del Muschelkalk, Triásico Med. SW Hoja de Sagunto. (por Manuel Hernandez Laf.-Google)



Segart, Valencia, y El Garv. Trisicos. SW Hoja de Sagunto. (por del barranc-google)



La Peña o La Rodana. Triásicos. NW de Gilet, Valencia. S Centro Hoja de Sagunto. (por Marcos Musulin-Google)



Areniscas del Buntsandstein, Triásico.
NW de Gilet. Centro S Hoja de Sagunto.




Areniscas del Buntsandstein, Triásico. NW de Gilet. Centro S Hoja de Sagunto.



Areniscas del Buntsandstein, Triásico. NW de Petrés. Centro S Hoja de Sagunto.




Areniscas del Buntsandstein, Triásico.
NW de Petrés. Centro S Hoja de Sagunto.



Dolomías del Muschelkalk, Triásico, al W de Quart de les Valls. E Hoja de Sagunto



Areniscas del Buntsandstein, Triásico. NE
Montañas de Porta Coeli. SW Hoja de Sagunto.



Areniscas del Buntsandstein, Triásico. NE
Montañas de Porta Coeli. SW Hoja de Sagunto.



Probable Facies Röt. Buntsandstein, de argilitas y areniscas, muy tectonizada. NE Montañas de Porta Coeli. SW Hoja de Sagunto.



Areniscas del Buntsandstein, Triásico.
NW de Barraix. S Hoja de Sagunto.



Ladera que desliza?. en las areniscas del Buntsandstein, Triásico. NW de Barraix. S Hoja de Sagunto.



© 2015 Google

Dolomías/calizas, del Muschelkalk, Triásico Med. S de Sagunto, Valencia. SE Hoja.



Sagunto y El Puerto. Valencia. SE Hoja.



Elevación de las dolomías/calizas, del Muschelkalk, Triásico Med.



Playa de Canet de Berenguer, Valencia. Buen sitio para despedirnos de este e irnos al Archivo 4.

(por leviatan1967-google)