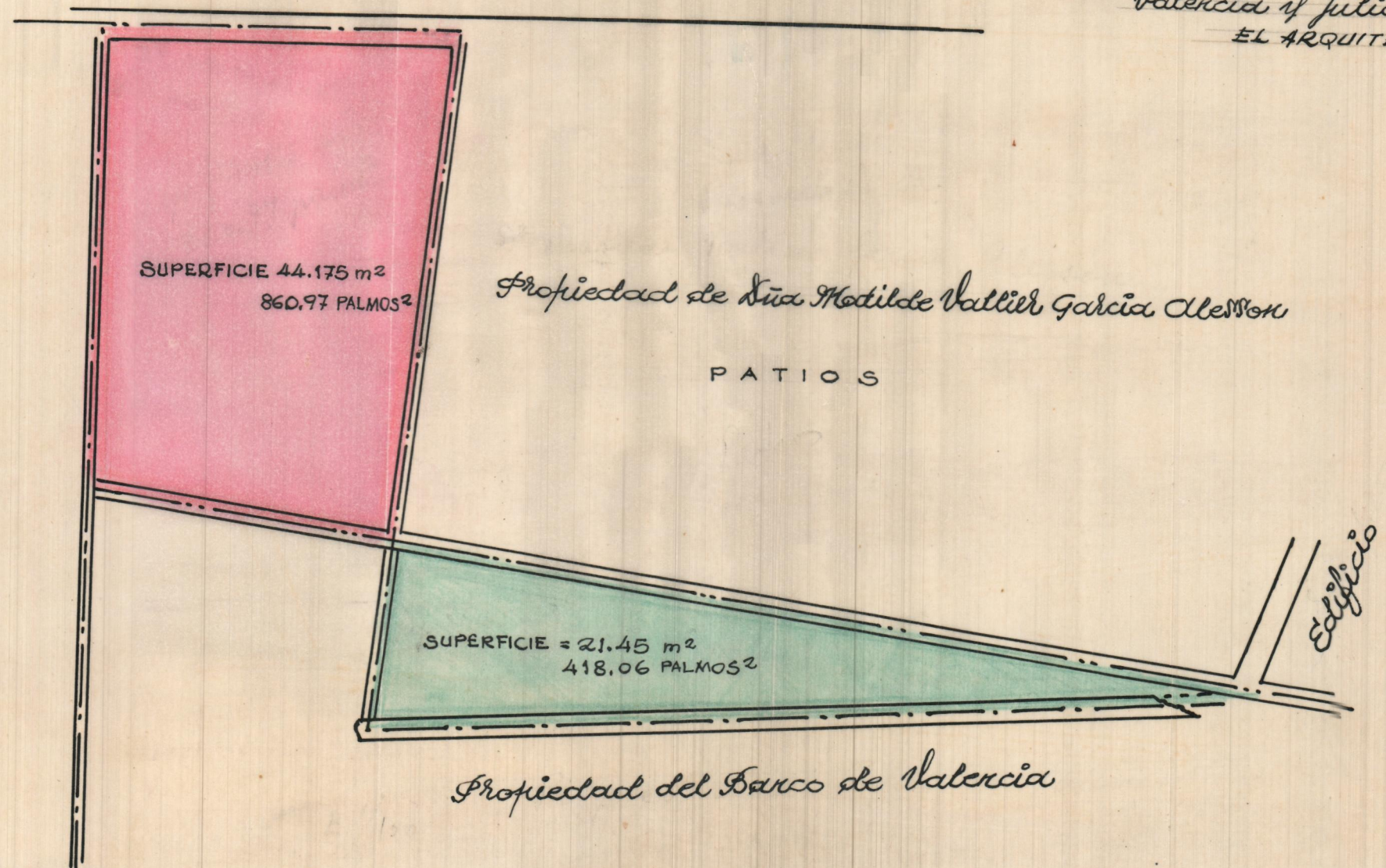


$$b \text{ sup of } 9.50 \frac{4.6 + 4.7}{2} = 44.175 \text{ m}^2$$

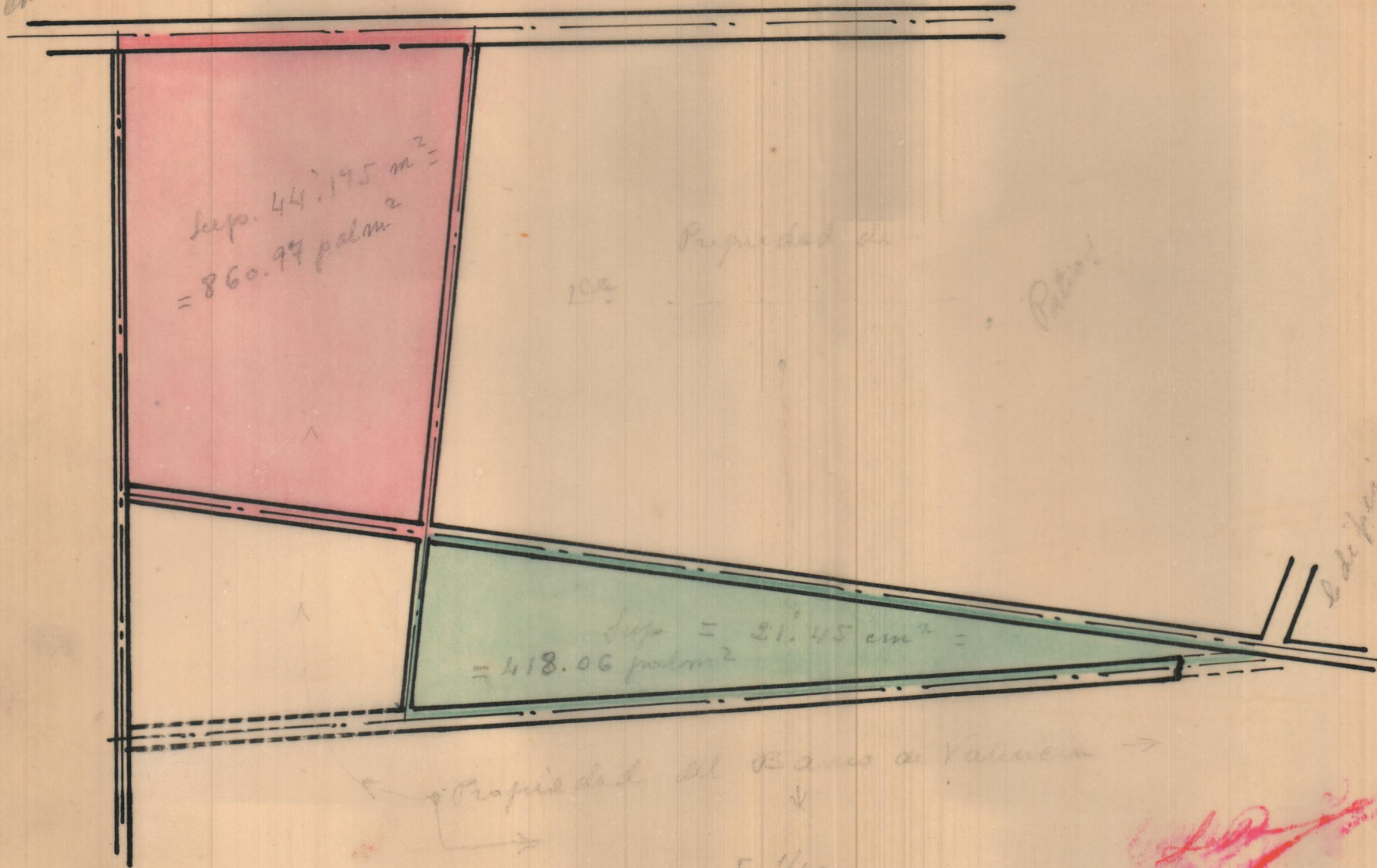
$$\text{sup. a} \frac{14.30 \times 3}{2} = 21.45$$

PERMUTA DE UNAS PARCELAS ENTRE EL BANCO DE VALENCIA Y DÑA MATILDE VALLIER GARCIA ALESSON = GANDIA =
ESCALA = 1:100

Valencia 17 Julio de 1955
EL ARQUITECTO



Carretera
pedregosa



[Red signature]

----- limite del solar primitivo del Banco
 {-----} líneas que limitan el actual solar del Banco

Legenda



solar que cede el Banco a la colindante



solar que la colindante cede al Banco

Valencia julio 1955
 Escala 1/100

Propiedad de

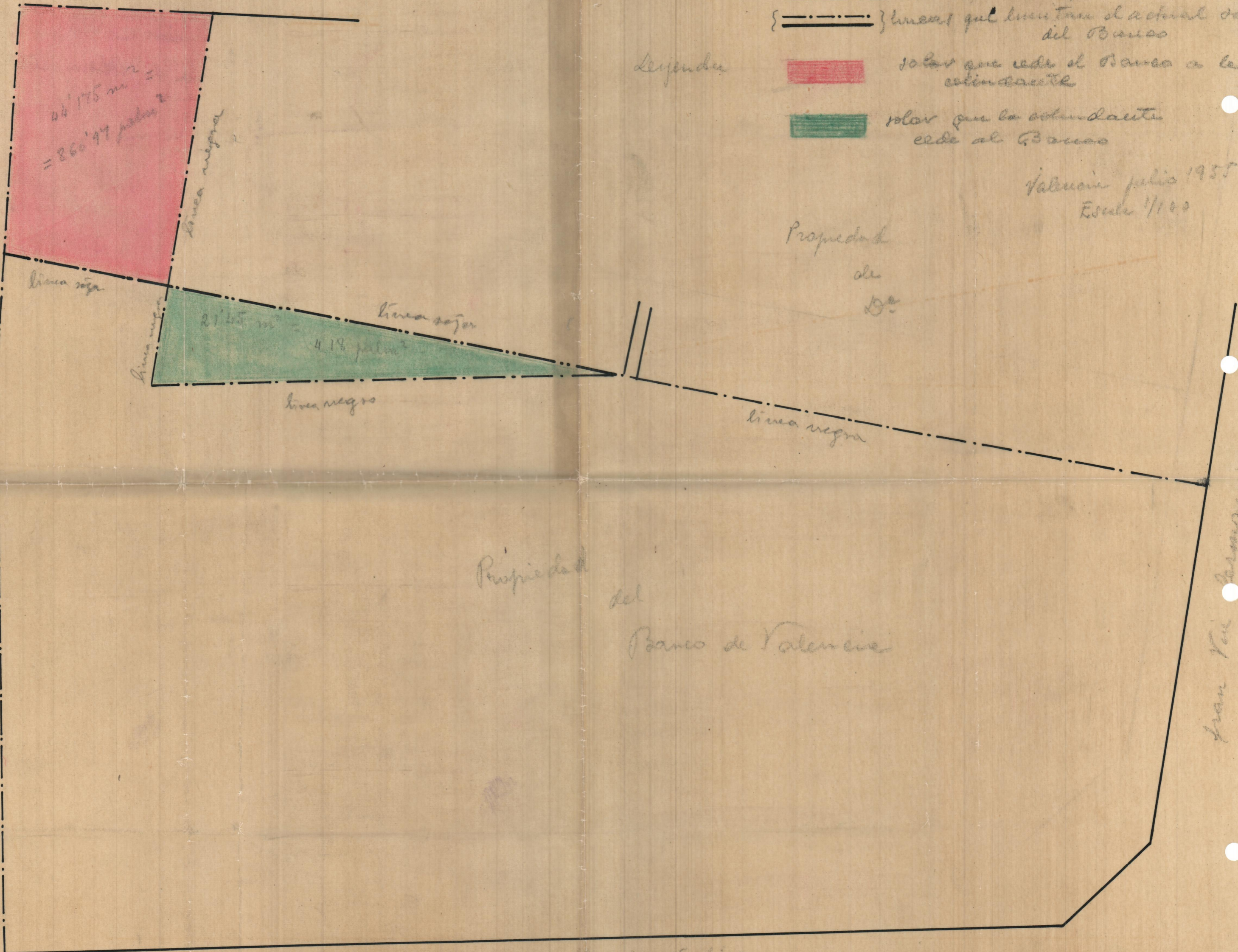
Banco

Propiedad del

Banco de Valencia

Calle de Tabier

fran Via Lario



$44'175 \text{ m}^2 = 860'97 \text{ palm}^2$

línea negra

línea roja

línea negra

$21'45 \text{ m} = 418 \text{ palm}^2$

línea roja

línea negra

línea negra