



Cordal de Currillos, Argüellos. (por Llanaday-Google)

Paseo Geológico por León.

Archivo 2B

Por Luis Ángel Alonso Matilla.



En Arintero, León (por Llanaday-Google)

Te levantas y miras por la ventana. . . Pues sí, han puesto el campo



Vas un momento al Embalse, te refrescas- si no te quedas hipnotizado- y..



Empecemos con un buen día de campo

Puerto de Fontún en N de Viadangos de Arbás, León.
NW Hoja de Polade Gordón. (por tascón-google)



Veamos, está todo. Las piedras, los valles, los montes, las flores, la tectónica de no te menées.. Pues a empezar.

Valle de Rodiezmo y Montes de Peñalaza,
León. (por Llanaday- Google)



En un campo en primavera que parece infinito ¿cuál es la flor más bella?.

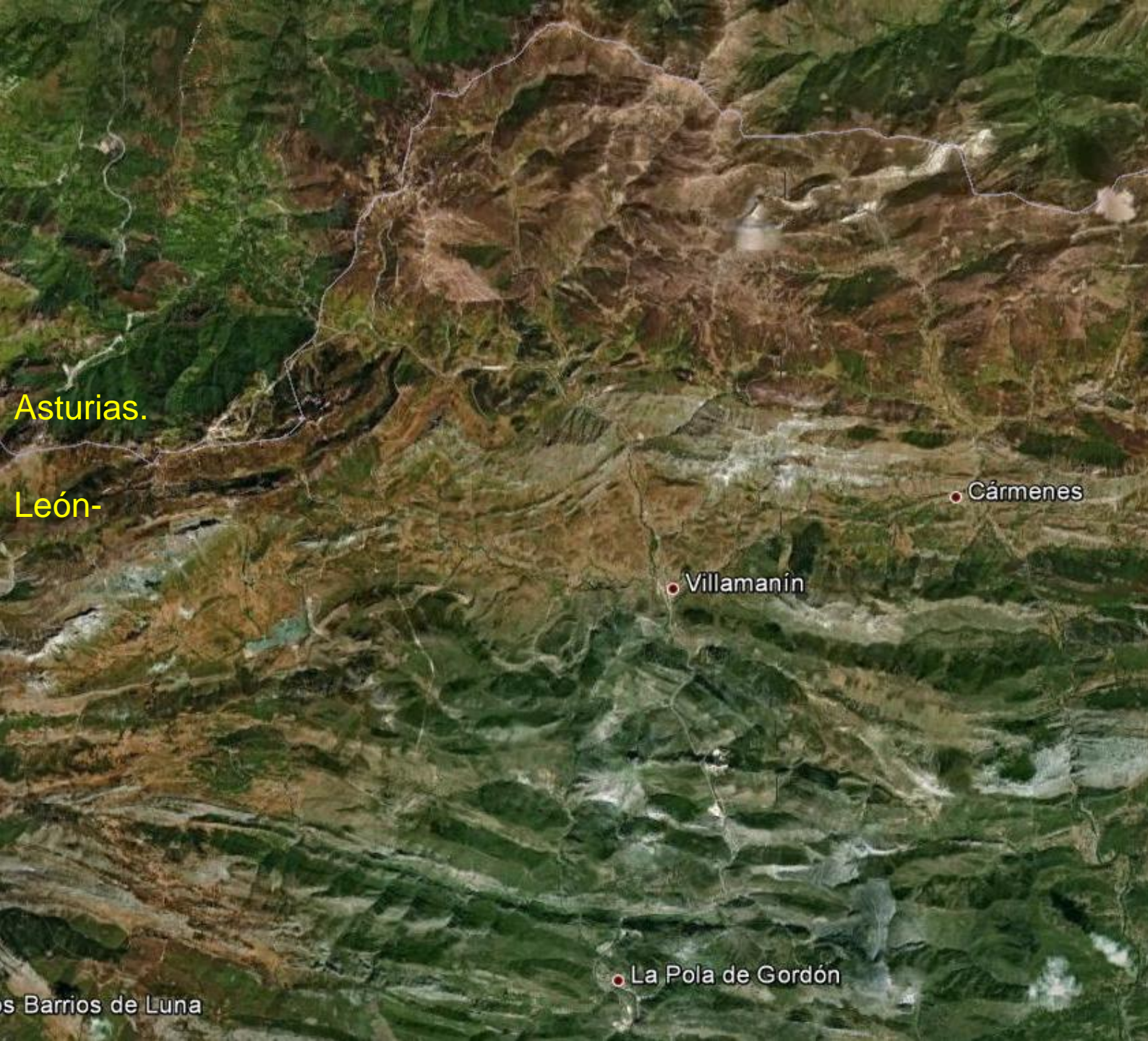
Eso puede ser un reflejo de lo que se siente al elegir entre mil aires la imagen que mejor .. Para realizar este **archivo 2B del Paseo Geológico por León** he tenido que dejar a un lado muchas bellezas, narraciones maravillosas en una sola imagen, gritos de una geología grandiosa.. Tienes que ir a verlos en el campo.

Y me he ayudado de las siguientes Hojas del Mapa Geológico Nacional del IGME a escala 1:50.000- Pola de Lena, 78 con la de La Pola de Gordón, 103; Boñar, 104; Riaño, 105, y Camporredondo de Alba, 106.

Si cuando paseas por las carreteras de estos territorios con la ayuda del Google Earth te quedas pasmado, no podemos imaginar si lo hicieras en 'directo'..

Ah, y no te quedes con mis fallos sino con tu mejorar y ampliar.

Un gran saludo de Luis Angel Alonso Matilla



Asturias.

León-

Villamanín

Cármenes

La Pola de Gordón

os Barrios de Luna



Haya en el Alto Torio. (por Llanaday-google)

Entorno en las Hojas S de la de Pola de Lena, 78, y La Pola de Gordón, 103. León- Asturias.



Circo glaciar en Carbonífero Sup., fuertemente tectonizado. Puerto de Piedrafita, León, en Cármenes. SE Hoja de Pola de Lena. (por fidiago-google)




Carbonífero Sup. Precioso. Valle Bucipeñas, León-Asturias, SE Hoja de Pola de Lena. (por maxilliones-google)



Calizas, pizarras y areniscas del Westfaliense, Carbonífero Sup. En pliegue tumbado. Pico El Huevo y Valle de Murías, en Cármenes SE Hoja de Pola de Lena. (por Llanaday-Google)



Carbonífero Sup. Villamanín, León. S-W Hoja de Pola de Lena. (por Sandra_Quereño-Google)



Túneles y falla en la Autopista de la Plata, en cuarcita Ordovícica, al SW Hoja de Pola de Lena- NW La Pola de Gordón.



Pliegues en las pizarras, calizas y areniscas (Subhullero) del Westfaliense, Carbonífero Sup. Carretera de Campomanes a Fresnedo. SW de Parana. W Hoja de Pola de Lena



Perspectiva —relieve realzado— Por el extremo E de la Hoja de La Pola de Gordón desde el W.



Entre terrenos del Carbonífero Sup. Cármenes, León, NE Hoja de Pola de Gordón. (por Llanaday-Google)



Río Torio, entre las calizas del Namuriense, Carbonífero Sup. Al S de Pontedo, León. NE Hoja de Pola de Gordón. (por InésFA-Google)




Calizas del Bashkiriense, Viadangos de Arbás, Villamanín, León. N Centro Hoja de Pola de Gordón. (por guzziluz-google)



Valle de Casares, Las Tres Marías, León. Viadangos de Arbás, Villamanín, Calizas del Carbonífero Sup. N Centro Hoja de Pola de Gordón. (por Julio Fierro Otero-Google)



Las Tres Marías.. y un perro, que no es del Carbonífero Sup., pero es majo. Al S de Viadangos de Arbás, Villamanín, N Centro Hoja de Pola de Gordón. (por Adolfo, San Martín- Google)



©2022 Google

Desde la carretera la imagen anterior: Las Tres Marías, Calizas del Bashkiriense, S de Viadangos de Arbás, Villamanín, León. N Centro Hoja de Pola de Gordón.



Detalle de las calizas del Bashkiriense, Carbonífero Sup. Las Tres Marías. SW de Viadangos de Arbás, Villamanín, León. N Centro Hoja de Pola de Gordón. (por Kasterot-Google)



Detalle de las calizas del Bashkiriense, Carbonífero Sup. Con el Ortegal de Las Tres Marías. N de Casares, León. N Centro Hoja de Pola de Gordón. (por José B Suarez-Google)



Erosión en las calizas de la cara N de Las Tres Marías. Calizas del Bashkiriense, Carbonífero Sup. N de Casares, León. N Centro Hoja de Pola de Gordón. (por Miguel Ordoñez- Google)




Calizas del Bashkiriense, Carbonífero Sup. N de Casares, León. N Centro Hoja de Pola de Gordón. (por Katoviche-Google)



Calizas del Namuriense, Carbonífero Sup. Desde Peña Barragana, NW de Cubillas de Arbás. W Hoja de Pola de Lena. (por tunnel-google)



Calizas del Bashkiriense, Namuriense, Carbonífero Sup. La Barragana. NW de Cubillas de Arbás. W Hoja de Pola de Lena. (por cantina-el cantón-google)



Embalse de Casares. Planta y Cerrada. SW Hoja de Pola de Luna, cerrada, en las calizas/dolomías del Cámbrico. (por AlfonsoK17- Google)



Las Tres Marias, Calizas del Carbonífero Sup, desde el Embalse de Casares. SW Hoja de Pola de Luna, (por Óscar Blasco-Google)



Presas de Casares, León. (por chiquiricuate)/ dgarcia2007)/(AlfonsoK17). SW Hoja de Pola de Luna,



En la Cueva de Valporquero. León. SE Hoja de Pola de Lena. (por Ricardo Galvez-Google)



En la Cueva de Valporquero. León. SE Hoja de Pola de Lena. (por Seara/Ramón Manuel Rios- Google)



Lutitas, areniscas, carboneros y suelos de vegetación Fm. Roguera. Carbonífero, Estefaniense. S. de Vegacervera SE Hoja de La Pola de Gordón. León



Lutitas, areniscas, carboneros y suelos de vegetación Fm. Roguera. Carbonífero, Estefaniense. S. de Vegacervera SE Hoja de La Pola de Gordón. León



Hacia las Hoces de Vegacervera. Al fondo Carbonífero Fm Valdeteja, Namuriense E. Hoja de La Pola de Gordón. León




Hoces de Valdeporquero calizas masivas del Carbonífero Sup. Namuriense. E de la Hoja de La Pola de Gordón.



Detalle de Hoces de Valdeporquero calizas masivas del Carbonífero Sup. Namuriense. E de la Hoja de La Pola de Gordón.



Detalle de Hoces de Valdeporquero calizas masivas del Carbonífero Sup. Namuriense. E de la Hoja de La Pola de Gordón.




©2009 Google

Detalle de Hoces de Valdeporquero calizas masivas del Carbonifero Sup. Namuriense. E de la Hoja de La Pola de Gordón.



Areniscas cuarcíticas blancas. Fm Barrios. Ordovícico.
N de Felmin. E Hoja de La Pola de Gordón. León.



Cabalgamiento pizarras, lutitas, Cámbrico Medio – areniscas cuarcíticas blancas Fm Barrios. Cambro-Ordovícico. E de Gete y E Hoja de La Pola de Gordón. León.



Pliegues en las calizas grises del Namuriense, Carbonífero Sup. Al N de Cármenes NE Hoja de La Pola de Gordón. León




©2009 Google

Hoz de Los Pontedos, N de Cármenes. Carbonífero.
NE Hoja de La Pola de Gordón. León



Detalle de Hoz de Los Pontedos, N de Cármenes. Carbonífero.
NE Hoja de La Pola de Gordón. León



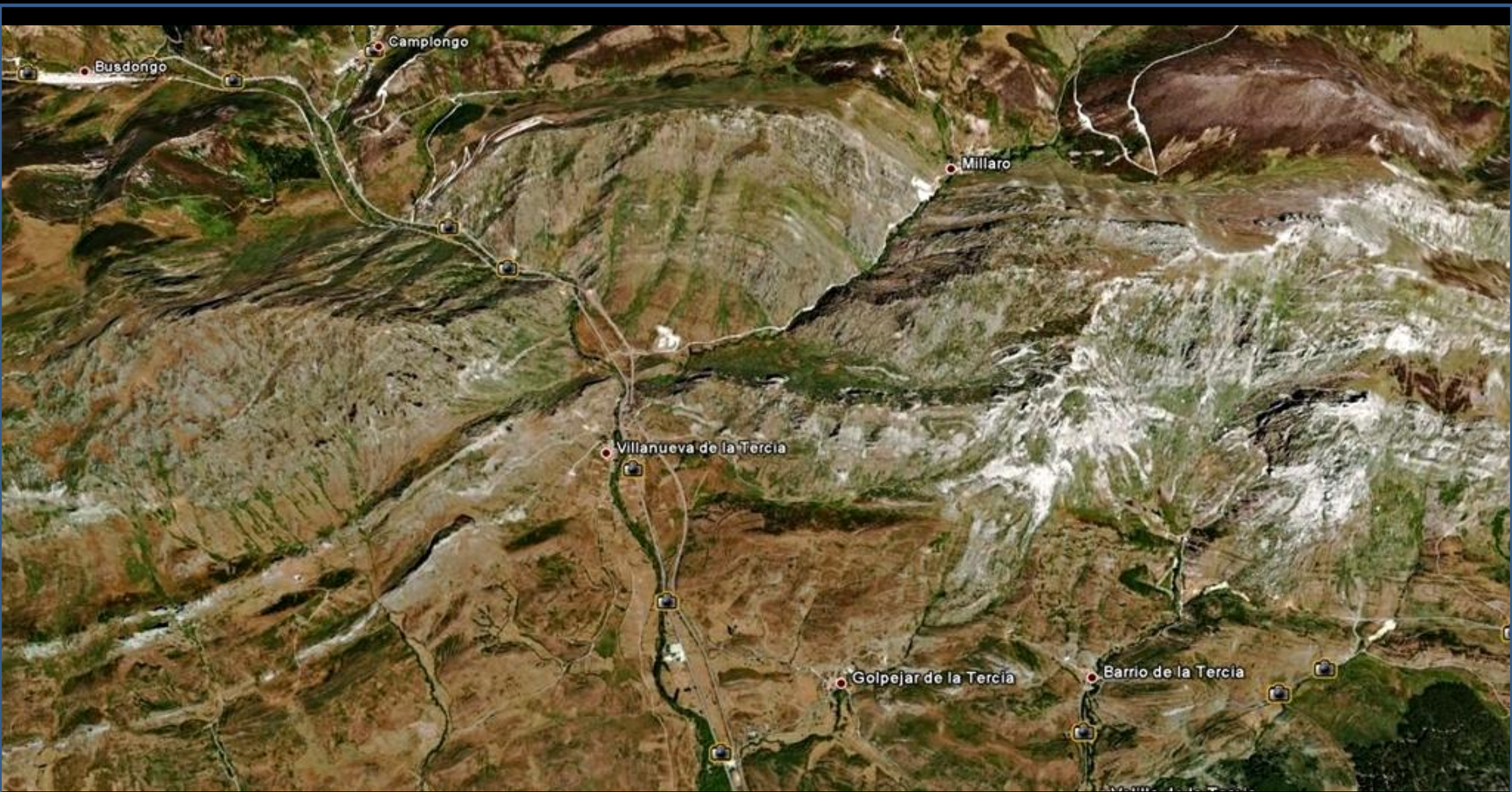
Al S de Pontedo. A derecha calizas masivas y tableadas Namuriense Carbonífero Sup. –a la izq. Contacto por falla con Silúrico- Fm Formigoso. NE Hoja de La Pola de Gordón. León



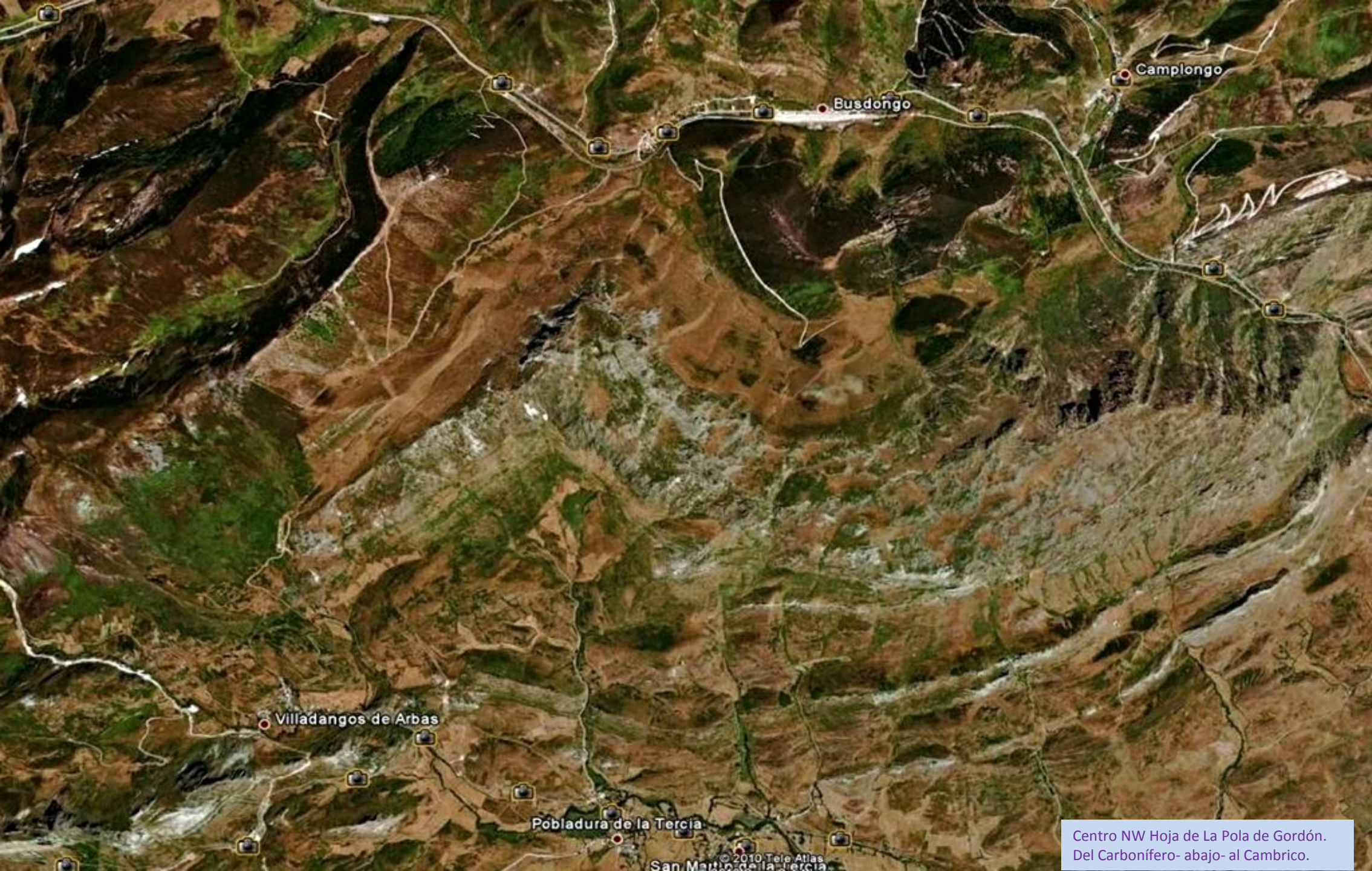
Niveles carboneros entre pizarras, areniscas, limolitas del Carbonífero Sup. NE Hoja de La Pola de Gordón.



Areniscas cuarcíticas, Cambrico-Ordovícicas del S de Almuzara, León. E Hoja de Pola de Gordón.



Centro N. Hoja de la Hoja de La Pola de Gordón Del Carbonífero- abajo- al Cámbrico a la altura de Busdongo.



Centro NW Hoja de La Pola de Gordón.
Del Carbonífero- abajo- al Cámbrico.




Areniscas y areniscas ferruginosas y lutitas, ¿Fm Nocedo?, del Devónico Sup. ¿Fm Portilla? (ver en campo). Al sur de Huergas de Gordón. Centro S. de La Hoja 103. León




Detalle de anterior: Areniscas ¿Fm. Nocedo?. Devónico. Al sur de Huergas de Gordón. Centro S. de La Hoja 103. León (ver en campo).



Lutitas, areniscas Fm Pastora . Carbonífero Sup. En La Pola de Gordón. León



Túnel en calizas grises bioclásticas de la Fm. Portilla, Devónico Medio. N de Pola de Gordón, León



Actuaciones para proteger el ferrocarril en zona de cabalgamientos con calizas- Fm. Portilla- y pizarras oscuras- Fm. Huergas- del Dev. Sup. junto carretera a Vega de Gordón al E de Beberino. Hoja de La Pola de G.



Al E de Beberino. Túneles de carretera y ferrocarril, cantera, zona de cabalgamiento Devónico- Carbonífero. Hoja de La Pola de Gordón. León




Detalle de la anterior. ..Y el siguiente túnel sin revestimiento. Al E de Beberino. Túneles de carretera. Zona de cabalgamiento Devónico- Carbonífero. Hoja de La Pola de Gordón. León



'Vista' E- abajo- W de los cabalgamientos en su mayoría entre materiales del Devónico Medio- Sup. A izq. Formaciones sub-verticales. Hoja de La Pola de Gordón. León



Vista hacia el S desde Vega de Gordón. Del Devónico Medio, Fm. Huergas, - primer plano- Hacia Dev. Sup. Fms. Portilla, Nocedo..y cabalgamiento. Hoja La Pola de Gordón



Areniscas cuarcíticas Ordovícicas al S de ciñera, N de Santa Lucía. Hoja de La Pola de Gordón.



De Ordovícico – arriba- a Silúrico con areniscas ferruginosas con areniscas y lutitas. Túneles del ferrocarril y de carretera. Al N de La Vid. Hoja La Pola de Gordón. León



©2009 Google



Salida de los túneles anteriores. Areniscas cuarcíticas del Ordovícico-Cámbrico. Al N de La Vid. Hoja La Pola de Gordón. León.



Villasimpliz

En el pueblo, Devónico Inferior, Ensiense Sup. Hacia el cerro Devónico Inferior-Silúrico- Ordovícico- Cámbrico Sup. Centro de Hoja de La Pola de Gordón. León



4

5

6

Miembros 4,5,6 : Cámbrico Sup-Ordovícico, Ordovícico- Silúrico; Silúrico Sup. De la Hoja de La Pola de Gordón. Túnel al N de Villasimpliz.



Salida norte de los túneles al N de Villasimpliz, en areniscas cuarcíticas Cambrico-Ordovícico – base de la formación. Hoja de La Pola de Gordón. (Ver familias de discontinuidades.)



Calizas –con y sin líquenes- del Namuriense, Carbonífero Sup. Centro N de la Hoja de la Pola de Gordón. León.




Calizas del Namuriense, Carbonífero Sup. Túnel al N de Villanueva de La Tercia. Centro N de la Hoja de la Pola de Gordón. León.



En zona de cabalgamiento Precámbrico- Cámbrico Al S de Arbas. N de Hoja de La Pola de Gordón. León



En zona de cabalgamiento Precámbrico- Cámbrico Al S de Arbas. N de Hoja de La Pola de Gordón. León



4.78 km

Cuadrante NW de la Hoja de La Pola de Gordón y parte- al W de la de Los Barrios de Luna (embalse). Embalse de Casares.

Geras, 24608 La Pola de Gordón




En Cubillas de Arbás. La Barragana (por xorxin)/ Embalse y Valle de Casares de Arbás (tunnel)/(abajo) Puerto de Araya (Jose Ignacio Teran)






Barranco río Casares. S. de Geras, Devónicos Medio. Centro W de Hoja de La Pola de Gordón.



Calizas bioclásticas del Devónico Medio, con restos orgánicos y espejo de falla. Sur de Geras. Centro W de Hoja de La Pola de Gordón.



Calizas bioclásticas verticales del Devónico Medio, Sur de Geras. Centro W de Hoja de La Pola de Gordón.



© 2009 Google

Las Hoces- al N- de Vegacervera, León. Namuriense, Carbonífero Sup. E Sur Hoja de La Pola de Gordón.



Las Hoces – al N - de Vegacervera, León, y el Río Torio. Namuriense, Carbonífero Sup. E Sur Hoja de La Pola de Gordón. (por Isaac García-Google)



Las Hoces – al N - de Vegacervera, León, y el Río Torio. Namuriense, Carbonífero Sup. E Sur Hoja de La Pola de Gordón. (por cyclman/jaaj-google)



Llegando al Faedo, al E de Ciñera, León. Areniscas del Cámbrico Med. SE Hoja de La Pola de Gordón. (por Lex Bambasy-Google)



Valle del Río Casares desde Geras, León. Por entre terrenos del Devónico y Carbonífero. SW Hoja de La Pola de Gordón. (por Javier Ordás- Google)



Calizas grises del Eifeliense, Devónico Med. Camino de la fuente del Arroyo del Polanco. Devónico. SW de Geras. SW Hoja de La Pola de Gordón. (por Marigeli-Google)



Perspectiva desde el W –relieve realizado- y vista de las minas a cielo abierto en el Estefaniense, Carbonífero Sup., del SE de Santa Lucía de Gordón. SE Hoja de La Pola de Gordón. (por alexandre-google)





Minas a cielo abierto en el Estefaniense, Carbonífero Sup., del SE de Santa Lucía de Gordón. SE Hoja de La Pola de Gordón. (por txona-google)



Pliegues en las calizas tableadas del Serpujoviense, Namuriense, Carbonífero Sup. Los Calderones, Carrocera, León SW Hoja de La Pola de Gordón. (por MikeMay-Google)



● Lugueros

● Boñar


● La Vecilla



Perspectiva desde el SW- relieves realzados- en la Hoja de Boñar. Macropliegues, pliegues tumbados fallas..



Relieves de la Fm. Lena- calizas, pizarras y areniscas- del Westfaliense, Carbonífero Sup. en Villaverde, León. N Centro Hoja de Boñar. (por modesto cambia-google)



Perspectiva desde el S- relieve realzado de la morfología de El Susarón. Calizas del Carbonífero Sup en pliegues tumbados. NE Hoja de Boñar.



Reflejos del Pico Susarón en el reculaje del Embalse de Porma, al E. NE Hoja de Boñar, León. (por pyPus-Google)



Cresta de La Forqueta. Calizas del Namuriense, Carbonífero Sup. En el NE de Arintero, León. NE Hoja de Boñar. (por herodeleyenda-google)



En zona de imagen anterior: Cresta de La Forqueta. Calizas del Namuriense, Carbonífero Sup. En el NE de Arintero, León. NE Hoja de Boñar. (por herodeleyenda-google)



Aire, luz. Para qué decir nada.

En el Embalse de Porma. (por Cris Tuero- Google)




Embalse de Porma, al N de Boñar. Hoja de B. León




Areniscas feldespáticas Fm. Herrería, Cámbrico Inf.
Estrbo izq. Embalse de Porma. Hoja de Boñar. León




Areniscas feldespáticas Fm. Herrería, Cámbrico Inf.
Estribo izq. Embalse de Porma. Hoja de Boñar. León



Areniscas feldespáticas Fm. Herrería, Cámbrico Inf.
Estribo izq. Embalse de Porma. Hoja de Boñar. León



Areniscas feldespáticas Fm. Herrería, Cámbrico Inf. S.
Estribo izq. Embalse de Porma. Hoja de Boñar. León



Areniscas feldespáticas Fm. Herrería, Cámbrico Inf. Camino a Valdehuesa desde Boñar. Hoja de B.



Arcillas y arenas rojas del Eoceno, Terciario. Al S de Otero de Curueño. S Hoja de Boñar



Calizas masivas (Fm Valdeteja) del Namuriense, Carbonífero Sup., en W de Pico Grande, Al S de Valdehuesa. Hoja de Boñar. León



Calizas (Fm San Emiliano) Carbonífero Sup. Westfaliense, plegadas. Al S de Valdehuesa. Hoja de Boñar. León



Calizas y pizarras (Fm San Emiliano) Carbonífero Sup. Westfaliense, plegadas. Al S de Valdehuesa. Hoja de Boñar. León



Pizarras y calizas (San Emiliano) tectonizadas. Carbonífero Sup. En el Embalse de Porma. Hoja de Boñar



Formación San Emiliano, Westfaliense, Carbonífero Sup.
Calizas y Pizarras. E. Embalse de Porma. Hoja de Boñar.




Formación San Emiliano, Westfaliense, Carbonífero Sup.
Calizas y Pizarras. E. Embalse de Porma. Hoja de Boñar.




Detalle de la caliza de la imagen anterior. Formación San Emiliano, Westfaliense, Carbonífero Sup. E. Embalse de Porma. Hoja de Boñar.



Zona compleja de falla-E. Embalse de Porma. Hoja de Boñar.



Areniscas y pizarras Fm Oville, Cambro-Ordovícico. Embalse de Porma. Hoja de Boñar.



Areniscas feldespáticas Fm Herreria. Cambrico Inf. NE Embalse de Porma , al E de Peña de Armada. Hoja de Boñar.




Areniscas feldespáticas Fm Herrería. Cambrio Inf. NE Embalse de Porma , al E de Peña de Armada. Hoja de Boñar.



Areniscas feldespáticas Fm Herrería. Cambrico Inf. NE Embalse de Porma , al E de Peña de Armada. Hoja de Boñar.



Cabalgamientos con Cambro-Ordovícico y Carboníferos, en Peña de Armáda desde el NE. Embalse de Porma. Hoja de Boñar.



Calizas tableadas y c. nodulosas rojas. Carbonífero; fallas y areniscas y pizarras Fm. Oville. Cámbricas. Al W de Orones, junto Embalse de Porma. NE Hoja de Boñar.



Detalle de imagen anterior. Calizas tableadas y c. nodulosas rojas. Carbonífero; fallas y areniscas y pizarras Fm. Oville. Cámbricas. Al W de Orones, junto Embalse de Porma. NE Hoja de Boñar.



Entorno W y centro Hoja de Boñar. Zona de escamas. De Forcada, de Bodón, de Gallo, de Correcilla, de Pozo





LE-321

23

50

Cuarcitas blancas de Barrios, Arenig. Ordovícico.
Al NW de Montuerto. Hoja de Boñar.



Cuarcitas blancas de Barrios, Arenig. Ordovícico. Al NW de Montuerto. Hoja de Boñar.



Sinclinal al N de Montuerto. Centro W Hoja de Boñar.



Calizas masivas (Valdetejas) Namuriense, Carbonífero Sup.
N de San Nocedo de Curueño. Centro W de Hoja de Boñar.



Cueto Aucina Calizas masivas (Valdetejas) Namuriense, Carbonífero Sup. N de San Ncedo de Curueño. Centro W de Hoja de Boñar



Cueto Aucina Calizas masivas (Valdetejas) Namuriense, Carbonífero Sup. N de San Nocedo de Curueño. Centro W de Hoja de Boñar



De calizas masivas a tableadas Carbonífero Sup. N de San Nocedo de Curueño. Centro W de Hoja de Boñar



Calizas tableadas por Las Majadas del Caserio. Carbonífero Sup. Centro W. Hoja de Boñar



Calizas tableadas oscuras (Varcálido) al N de Las Majadas del Caserio. Carbonífero Sup. Centro W. Hoja de Boñar




Calizas tableadas oscuras (Varcaliente) al N de Las Majadas del Caserio. Carbonífero Sup. Centro W. Hoja de Boñar



En el Alto Perma. Montaña Oriental Leonesa. León. Y también. NE Hoja de Boñar. (per [Llanuday/eccleon-/Avarela/Google](#))



Collada de Valdeteja, W de Valdeteja, Cármenes, León. Calizas del Carbonífero Sup. Centro W Hoja de Boñar. (por jaaj-google)



'Sinclinal' de Prau Llano desde Canga, Valdepiélago, León. SE Hoja de Boñar. (por Llanaday-Google)



Sinclinal fallado de Peña Galicia. N de La Mata de Bérbula, León.
Calizas/dolomías Devónico Inf. SE Hoja de Boñar. (por Borja G.G.-Google)



Erosión fluvial en las calizas del Carbonífero Sup. de las Hoces del Río Curueño. Al de El Bodón. Centro Hoja de Boñar. (por Analbor-Google)



Embalse de Porma desde Peña Forcada. E Hoja de Boñar, León. (por Chayche7-Google)



Peña Valdorra en Valdepiélagos, León. Caliza masiva (Valdeteja), Namuriense Sup. Carbonífero Sup. SE Hoja de Boñar. (por Cembraniyo-Google)



El llano de Boñar, y vega del Río Porma. León.
S Centro E Hoja. (por Jamair-Google)



Riaño

Boca de Huérgano

Crémenes


Prioro

Entorno en la Hoja de Riaño,
105. León- Palencia.

León- Palencia.




Calizas del Namuriense, Carbonífero Sup. En Valle de San Pelayo. Acebedo, León. NW Hoja de Riaño. (por Javier Gonzalez-Google)



En Crémenes, León. Paleozóicos de las Montañas Orientales. NW Hoja de Riaño. (por Llanaday-Google)



Detalle de cabalgamientos en calizas del Moscoviense, Westfaliense, Carbonífero Sup. SE de Lois,



Riaño (por rebomaster-google)



Complejidad estructural en los relieves de calizas del Moscoviense, Westfallense, Carbonífero Sup. Zona de Peña Troya al W de Ciguera, León. NW Hoja de Riaño. (por Llanaday-Google)



Valle entre calizas del Moscoviense, Westfaliense, Carbonífero Sup. SE de Lois, León, zona N de Los Cantos. NW Hoja de Riaño. (por Alejandro Mateos-Google)



Conglomerados silíceos del Westfaliense, Carbonífero Sup. E de Portillo de La Reina, León. NE Hoja de Riaño. (por Llanaday-Google)



Embalse de Riño. Entre el S de la Hoja de Burón y el N de la de Riño.



Entorno de Riaño (relieve realzado)



Embalse de Riaño desde Pico Yordas. N Centro
Hoja de Riaño. León. (por Sergio Acebedo-Google)



'Entrada' del Carbonífero Sup calizo en Embalse de Riaño. ¿O, las calizas ya estaban..? SE de Anciles. NE Hoja de R. (por Alejandro Mateos.-Google)



Calizas del Westfaliense, -Namuriense, Carbonífero Sup.
Embalse de Riaño, E de Argiles (por Joselu Bilbo-Google)



En Embalse de Riaño. Nada más.

León. (por Pierre Marc-Google)



Presa de Riaño (Reino de León/
dgarcia2007/migueljv-google)



Riaño, antes del Embalse. León. (por papato-google)



Túneles sin revestimiento- con gunitado y fallas- estribos der. E izq. Extremos cerrada Embalse de Riaño, León. Centro N Hoja.




¿Qué se puede hacer cuando en una provincia como ésta tan solo una de sus Hojas Geológicas te atrapa hasta..



Puente en Embalse de Riaño. León. Calizas del Carbonífero Sup. (por Antonio Alba-Google)



*A veces los contrastes.. (por (el muy buen
fotografo) Llanaday-Google)*




(jose ignacio teran-google)

Detalle de anterior: Puente en Embalse de Riaño.
Calizas del Carbonífero Sup. (por 4ullas-google)



Areniscas y lutitas (Fm Lechada) Gr. Pando) Westfaliense, Carbonífero Sup. W de Villafea de la Reina. León. NE Hoja de Riaño



Plegamiento en las lutitas del Carbonífero. NW de Siero de La Reina. NE Hoja de Riaño



Plegamiento –falla en las areniscas y lutitas Fm Lechada, Gr Pando. Westfaliense. Carbonífero Sup. W de Siero de La Reina. León. NE Hoja de Riaño.



Areniscas y lutitas Fm Lechada, Gr Pando. Westfaliense.
Carbonífero Sup. W de Siero de La Reina. NE Hoja de Riaño.



Areniscas lutitas y conglomerados Fm Lechada, Gr Pando. Westfaliense. Carbonífero Sup. NW de Siero de La Reina. León. NE Hoja de Riaño.






En zona de cabalgamiento en el Dinantiense, Carbonífero. Al NE de Crémenes. León. Centro W Hoja de Riaño.



En zona de cabalgamiento en el Dinantiense, Carbonífero.
Al NE de Crémenes. León. Centro W Hoja de Riaño.



Calizas del Carbonífero Sup. **Pliegues**. Llerenes y Gilbo desde Pico Castaño. Crémenes, León. NW Hoja de Riaño. (por Llanaday-Google)



Lo de tectónica compleja en las calizas del Carbonífero Sup de Peñas Pintas.. Te lo crees, Vale. en Crémenes, León. NW Hoja de Riaño. (por Llanaday-Google)



Areniscas (FM Hermida) Devónico Sup.
NW Besande, León. E Hoja de Riaño



Areniscas del Devónico Sup. NW
Besande. León. E Hoja de Riaño



Calizas negras "Caliza de montaña" Namuriense. Carbonífero Sup. Al S junto a Besande. León. E Hoja de Riaño.




Calizas negras "Caliza de montaña" Namuriense. Carbonífero Sup. Al S junto a Besande, León. E Hoja de Riaño.



Detalle de Calizas negras "Caliza de montaña" Namuriense. Carbonífero. Al S junto a Besande. León. E Hoja de Riaño.



En primer lugar depósitos glaciares. Arriba Calizas negras "Caliza de montaña" Namuriense. Carbonífero. Sup. Al S de Besande. León. E Hoja de Riaño




En las calizas del Moscoviense, Westfaliense, Carbonífero Sup., muy tectonizadas. Pico La Joya, en Crémenes, León. NW Hoja de Riaño. (por Llanaday-Google)



Rocas ígneas ácidas. W de Villafea de la Reina. NE Hoja de Riaño



Conglomerados, areniscas, del Estefaniense, Carbonífero Sup. Montaña de Alto Cea, en Prioro, al E de Tejerina. León. Centro E Hoja de Riaño. (por Llanaday-Google)



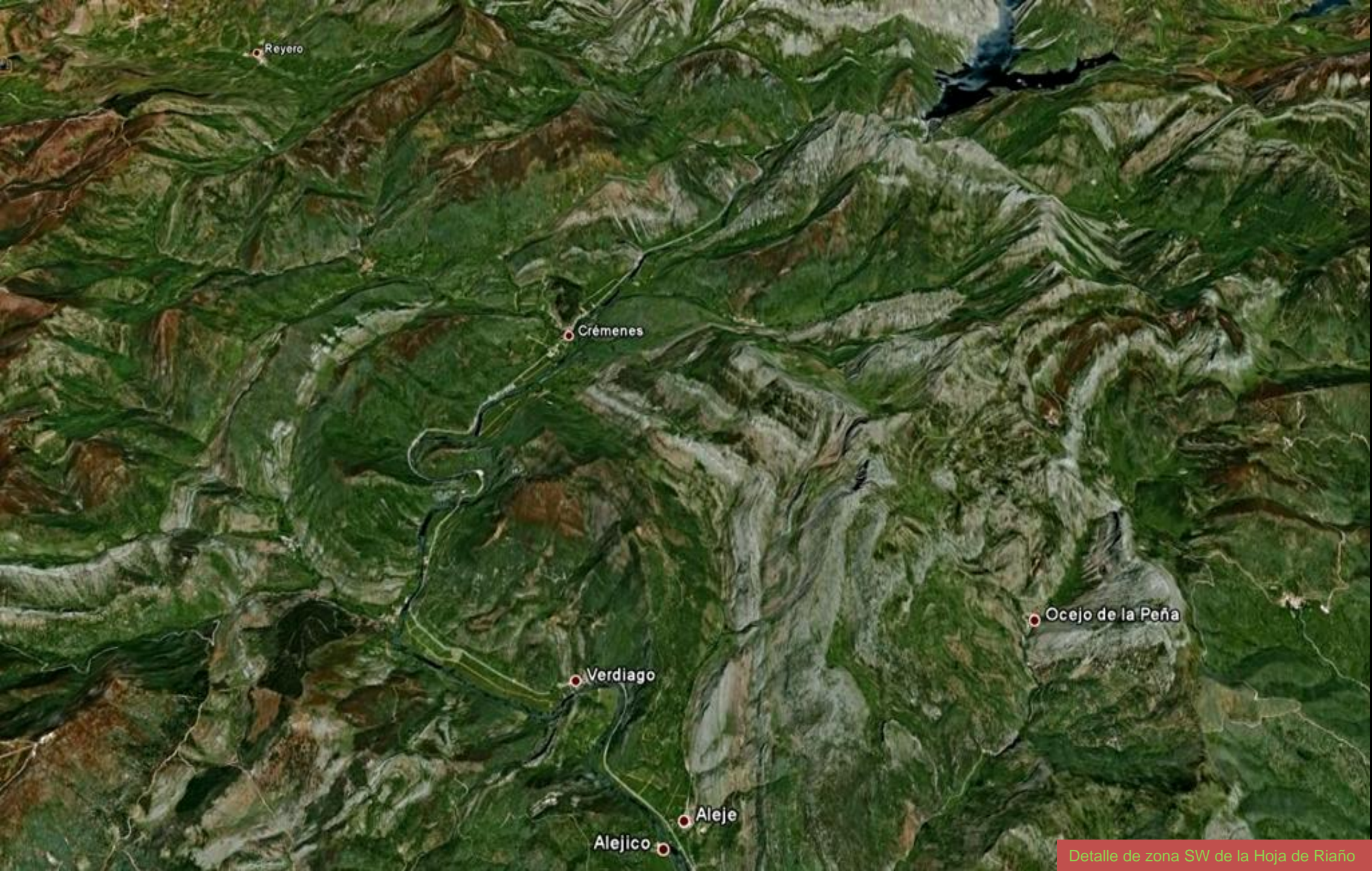
Al N de Anciles. León. Cabalgamientos en calizas del Carbonífero Sup. Vista desde la Collada de Anciles NE del Embalse de Riaño. (por mayo de 1968-google)

(Y homenaje, en la imagen de Llanaday- Google, a todos los buenos fotógrafos que nos regalan tanto.



Calizas del Moscoviense, Westfaliense, Carbonífero Sup. Peñas Las Pintas.
SW de Anciles, León. NW Hoja de Riaño. (por mayo de 1968-google)





Reyero

Crémenes

Verdiago

Aleje

Alejico

Oejo de la Peña


Detalle de zona SW de la Hoja de Riaño



La Peña del Águila (Aleje) S de Argoviejo / Tres picos al NE de Aleje SW Hoja de Riaño



Pico Moro



Preciosidad estructural. Calizas del Namuriense, Carbonífero Sup. Tejo de Borbonejo bajo Peña Rionda. En Crémenes. León SW Hoja de Riaño. (por mayo de1968-google)



Río Esla a su paso por Aleje, León, SW
Hoja de Riaño. (por hikergoer-google)

León –Palencia.





El Espigüete desde Boca de Huérgano, León.
Carbonífero. (por Miguel Torres Gonz.-Google)



Al E de Valverde de La Sierra, León. NW Hoja de Camporredondo de Alba. (por M2zPhoto Domenico-Google)

Quando la bellezza de la geología no se acaba nunca.



¿Te ha gustado el paseo?



Al fondo Caldas de Luna. (por josie2010-google)

Vamos acabando con las 'montañinas' de la zona N de León. Retorcidas.. pero bellas.



En esa hora del día en la que dicen que el aire se detiene.. nosotros nos vamos a los archivos 3, fíjate.



Riaño (por alvarobasto-google)

Y mañana los archivos 3. Cuanta maravilla esto de la Geología. Quien lo diría..