

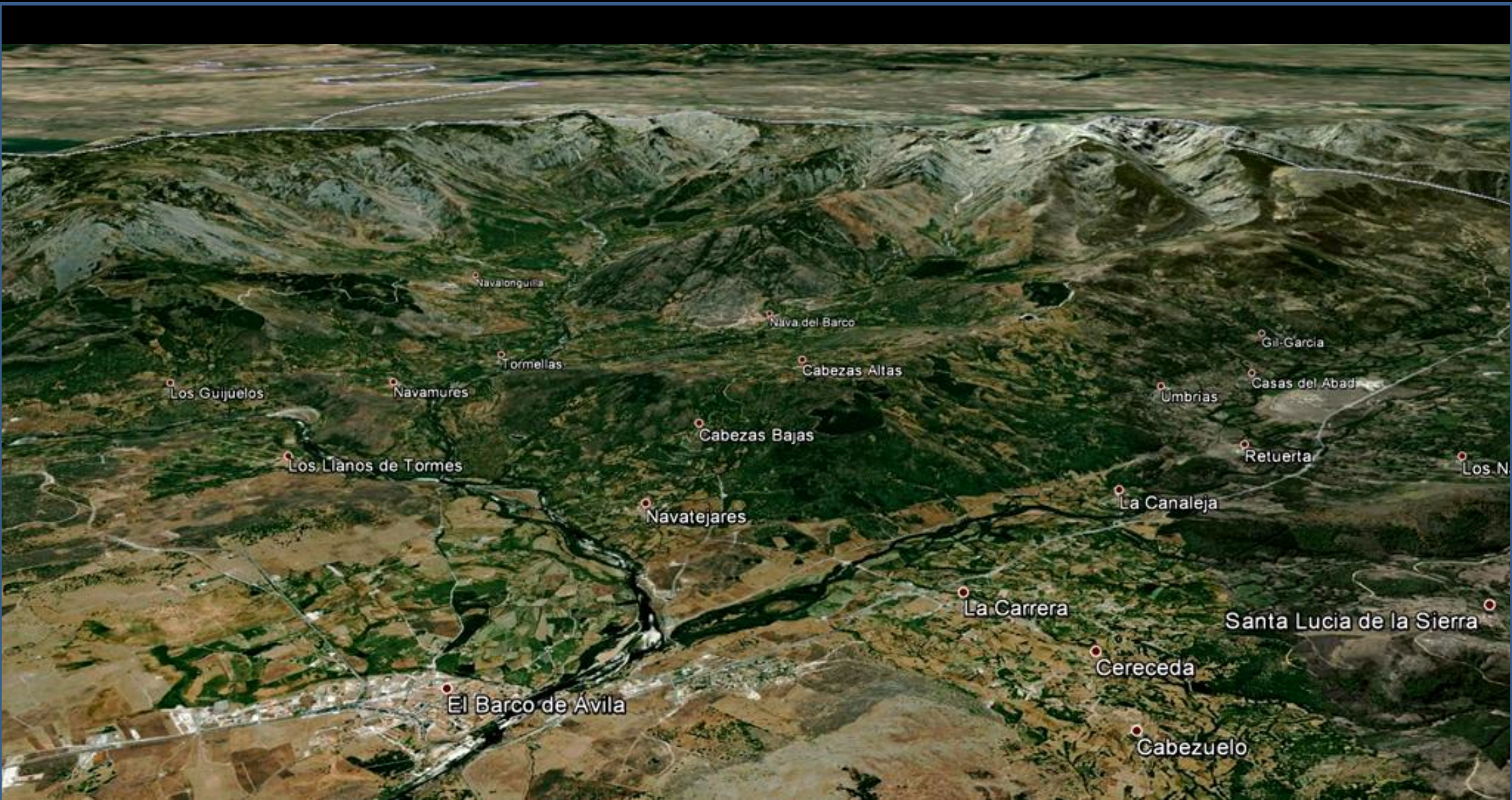


*Paseo Geológico por Ávila.*

*Por Luis Ángel Alonso Matilla*

*Archivo 4.*

Solana de Ávila. (por Roberto64-google)



Navalonguilla  
Nava del Barco  
Gil Garcia  
Casas del Abad  
Los Guijuelos  
Navamures  
Tormellas  
Cabezas Altas  
Umbrias  
Retuerta  
Los N  
Los Llanos de Tormes  
Cabezas Bajas  
Navatejares  
La Canaleja  
La Carrera  
Santa Lucia de la Sierra  
Cereceda  
El Barco de Ávila  
Cabezuelo

Perspectiva desde el N, relieve realzado, del SW de Ávila.



S de la presa de la Laguna del Duque. Zona de monzogranitos y/o granodioritas. W de Solana de Ávila. N Centro Hoja de Cabezuela del Valle.

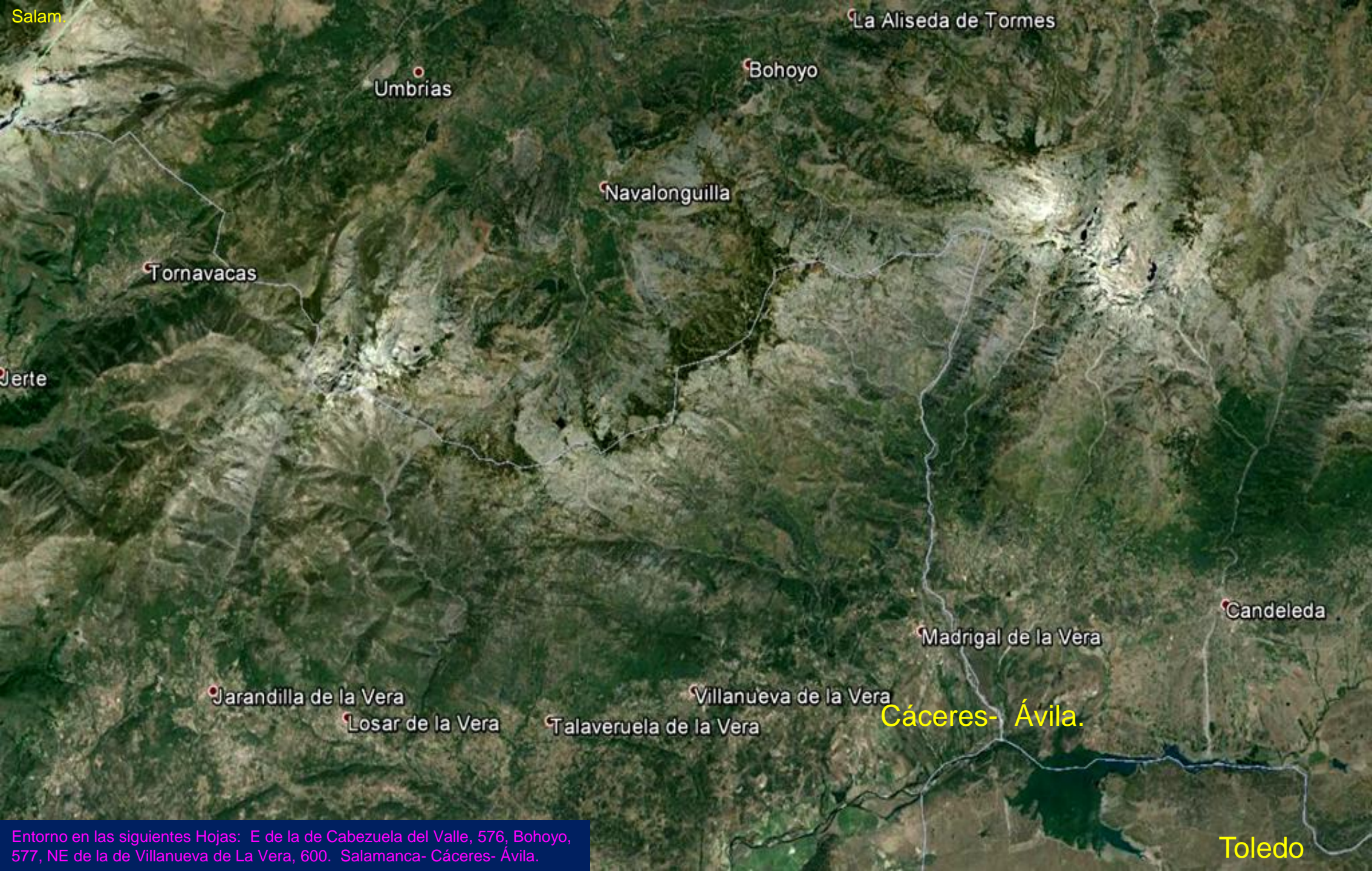
Y se volvió montaña, nieve, glaciares, fuerza, piedra, encanto.. En este **Archivo 4, del Paseo Geológico por Ávila**, nos encontramos de lleno con el batolito de granodioritas, granitos biotíticos, leucogranitos, neises, migmatitas, entre paisajes de vértigo, arroyos de aguas heladas, inmensos pinares de perderse..y cabras, hermosas cabras entre romeros.

Cuando pienses en ir consulta antes las siguientes Hojas, a escala 1:50.000, del Mapa Geológico de España, del IGME: E de la de Cabezuela del Valle, 576; Bohoyo, 577; NE de la de Villanueva de La Vera, 600; Arenas de San Pedro, 578; con el N de la de Navalcán, 601; y la de Sotillo de La Adrada, 579.

Pero, además, no te olvides de pasearte por las carreteras recorridas por el Google-Earth y recrearte con las muchas otras imágenes que en él encuentras, regalo de muchos buenos fotógrafos que tan admirablemente nos han ilusionado con sus sueños, esfuerzos, bellezas.. A todos ellos nuestro sincero agradecimiento.

Que te lo pases bien .

Un fuerte abrazo de Luis Angel Alonso Matilla.



Entorno en las siguientes Hojas: E de la de Cabezuela del Valle, 576, Bohoyo, 577, NE de la de Villanueva de La Vera, 600. Salamanca- Cáceres- Ávila.

Toledo



Lagunas del Trampal. Solana de Ávila. Monzogranitos y/o granodioritas y derrubios periglaciares. NW Hoja de Cabezuela del Valle. (por sandra II- google)



Detalle de la Laguna Grande del Trampal. Solana de Ávila. Monzogranitos y/o granodioritas y derrubios periglaciares. NW Hoja de Cabezuela del Valle. (por juanmaearth- google)



Detalle de las lagunas Pequeña y Mediana, de El Trampal. Solana de Ávila. Monzogranitos y/o granodioritas y derrubios periglaciares. NW Hoja de Cabezuela del Valle. (por anoguera- google)



Monzogranitos y/o granodioritas. El Trampal. Solana de Ávila.  
NW Hoja de Cabezuela del Valle. (por j.fanjul.f.- google)





Turbera y monzogranitos y/o granodioritas. El Trampal. Solana de Ávila. NW Hoja de Cabezuela del Valle. (por carlos mm- google)



El Calvitero y La Ceja. monzogranitos y/o granodioritas. En torno de El Trampal. Solana de Ávila. NW Hoja de Cabezuela del Valle. (por Juan Pablo Geo- Google)



Perspectiva desde el N, relieve realzado, de los monzogranitos y/o granodioritas y morenas, del SW de Ávila, con la Laguna del Duque. N Centro Hoja de Cabezuela del Valle.




Formas de erosión en los monzogranitos en el W de Solana de Ávila. NE Hoja de Cabezuela del Valle. (por blasiat-google)



Río Arevalle. N de Canaleja, Ávila. Granitos. NE  
Hoja de Cabezuela del Valle. (por rafacardo-google)



Pequeña presa del Aravalle, en La Retuerta, N de Umbrías, Ávila. Zona de monzogranitos. NE Hoja de Cabezuela del Valle. (por aportruchas-google)




Bolerío granítico en el SE de Umbrías, Ávila. NE Hoja de Cabezuela del Valle. (por Gredos BVH-Google)




Zona de granitos y monzogranitos. Abajo Solana de Ávila y, al fondo, El Barco de A. NE Hoja de Cabezuela del Valle. (por Ricardo Melgar-Google)





Granitos en la Sierra de Solana de Ávila. NE Hoja de Cabezuela del Valle. (por luis freire couto-google)



Cascada de la Laguna del Duque. Monzogranitos y/o granodioritas. W de Solana de Ávila. N Centro Hoja de Cabezuela del Valle. (por bikislove-google)



Detalle de la Cascada de la Laguna del Duque. Monzogranitos y/o granodioritas. W de Solana de Ávila. N Centro Hoja de Cabezuela del Valle. (por carlos mm-google)



Formas de erosión fluvial en los monzogranitos y/o granodioritas. E de la Laguna del Duque. W de Solana de Ávila. N Centro Hoja de Cabezuela del Valle. (por juan santiago-google)



Pequeña presa de la Laguna del Duque. Zona de monzogranitos y/o granodioritas. W de Solana de Ávila. N Centro Hoja de Cabezuela del Valle.



Laguna del Duque. Zona de monzogranitos y/o granodioritas. W de Solana de Ávila. N Centro Hoja de Cabezuela del Valle. (por vila111-google)



Cerrada de la pequeña presa de la Laguna del Duque. Zona de monzogranitos y/o granodioritas. W de Solana de Ávila. N Centro Hoja de Cabezuela del Valle. (por raul.panoramio-google)




Detalle de la cerrada de la pequeña presa de la Laguna del Duque. Zona de monzogranitos y/o granodioritas. W de Solana de Ávila. N Centro Hoja de Cabezuela del Valle. (por J.S.Bermejo-Google)





Garganta de Arroyo Maillo, E de Laguna del Duque. Zona de monzogranitos y/o granodioritas. W de Solana de Ávila. N Centro Hoja de Cabezuela del Valle. (por carlos mm-google)



Lagunas Azul y Solana. Zona de monzogranitos y/o granodioritas. W de Solana de Ávila. N Centro Hoja de Cabezuela del Valle. (por Juan Santiago-Google)



Laguna Azul. Zona de monzogranitos y/o granodioritas. W de Solana de Ávila. N Centro Hoja de Cabezuela del Valle. (por Juan Santiago-Google)



Zona de monzogranitos y/o granodioritas. Hoyo Malillo, E de Solana de Ávila. NW Hoja de Cabezuela del Valle. (por juan santiago-google)



A la derecha de la anterior. Zona de monzogranitos y/o granodioritas. Hoyo Malillo, E de Solana de Ávila. NW Hoja de Cabezuela del Valle. (por Juan Santiago-Google)



Circo del glaciar Laguna del Barco. Gil García, Ávila. NE Hoja de Cabezuela del Valle. (por juan santiago/jorg82-google)



Boleríos en los granitos biotíticos-moscovíticos al E de Nava del Barco, Ávila. NE Hoja de Cabezuela del Valle. (por vivegredos-google)



Garganta de la Vega. Puerto Castilla, Ávila. Morrenas laterales y monzogranitos. NE Hoja de Cabezuela del Valle. (por Rigoletto-Google)





Perspectiva desde el S- relieve realzado, de las morrenas laterales y monzogranitos. Cuerda del Risco del Águila, SW de Ávila. NE Hoja de Cabezuela del Valle.



Por la imagen anterior en el campo. Monzogranitos. Cuerda del Risco del Águila, SW de Ávila. Puerto Castilla. NE Hoja de Cabezuela del Valle. (por flautillo-google)



Cascada en los monzogranitos, del Glaciar de La Vega. N de la Laguna de La Nava. SW de Ávila. Puerto Castilla. NE Hoja de Cabezuela del Valle. (por flautillo-google)



Garganta de Galín Gomez, monzogranitos. Nava del Barco, Ávila. E Hoja de Cabezuela del Valle. (por Wolfgang Streicher-Google)



Cascada en los monzogranitos de la Garganta de Galín Gomez, Nava del Barco, Ávila. E Hoja de Cabezuela del Valle. (por Juan Santiago-Google)



Monzogranitos de la Garganta de La Nava. Barco de Ávila. SE Hoja de Cabezuela del Valle. (por Pablo S. Eljas-Google)



Perspectiva desde el E, relieve realzado, del entorno de la Laguna del Barco. Zona de monzogranitos y derrubios periglaciares, Puerto Castilla, Ávila. SE Hoja de Cabezuela del Valle.



Laguna del Barco. Puerto Castilla, Ávila. Monzogranitos. SE Hoja de Cabezuela del Valle. Vista zona N. (por [juan.santiago/aa@bb-google](mailto:juan.santiago/aa@bb-google))





Laguna del Barco. SW Nava del Barco, Ávila. Monzogranitos. NE Hoja de Cabezuela del Valle. (por elfrutas-google)



Laguna de Los Caballeros. Navalonguilla, Ávila. Monzogranitos y morrenas laterales. SE Hoja de Cabezuela del Valle. (por juan maeearth-google)



Laguna de La Nava. Nava del Barco, Ávila. Monzogranitos y morrenas laterales. SE Hoja de Cabezuela del Valle. (por Pablo S. Eljas-Google)



Laguna de La Nava. Nava del Barco, Ávila. Monzogranitos y morrenas laterales. SE Hoja de Cabezuela del Valle. (por José M<sup>o</sup> Palomo de La Fuente-Google)



Monzogranitos. Garganta de Los Caballeros. Navalonguilla, Ávila. SE Hoja de Cabezuela del Valle. (por jorg82-google)

La Aliseda de Tormes

Bohoyo

Navalonguilla

Cáceres.

Ávila

Entorno en la Hoja de Bohoyo,  
577. Ávila- Cáceres.



Río Tormes por los granitos. Llanos de Tormes, Ávila.  
NW Hoja de Bohoyo. (por Juan Jarvi-Google)



Granito de dos micas porfídico, al W de La Aliseda de Tormes, Ávila. NW Hoja de Bohoyo.






Granito de dos micas porfídico, al W de La Aliseda de Tormes, Ávila. NW Hoja de Bohoyo.



Puente en Aliseda de Tormes, y El Berrueco. Ávila. Granito de dos micas. NW Hoja de Bohoyo. (por jotaele25-google)



Granito de dos micas alterándose. E de Aliseda de Tormes, Ávila. N Centro Hoja de Bohoyo.



Formación de bolos en el granito de dos micas alterándose.  
E de Aliseda de Tormes, Ávila. N Centro Hoja de Bohoyo.



Garganta Cinco Lagunas. Relieves graníticos. En Navalperal de Tormes, Ávila. (por Gredos\_BVH-Google)



Garganta del Río Barbadillo, entre granodioritas y granitos biotíticos. San Juan de Gredos, Ávila. NE Hoja de Bohoyo.



Río Barbellido por entre granodioritas y granitos biotíticos. San Juan de Gredos, Ávila. NE Hoja de Bohoyo. (por Chaspueblo-Google)



Pico Almanzor, desde Navalperal de Tormes, Ávila. NE  
Hoja de Bohoyo. Zonas graníticas. (por pepe23-google)





Cabeza Nevada y el Circo de Cinco Lagunas, desde Los Chinarros. Navalperal de Tormes, Ávila. NE Hoja de Bohoyo. Zona de granodioritas y granitos biotíticos. (por Roberto Fernandez Pa.-Google)



Hacia la Laguna de Majalaescoba, Zapardiel de La Ribera, Ávila. Zona de granodioritas y granitos biotíticos. NE Hoja de Bohoyo. (por flautillo-google)



Circo de Las Lagunillas. Zona de granodioritas y granitos biotíticos. Zapardiel de La Ribera, Ávila. NE Hoja de Bohoyo. (por carlos mm-google)



Garganta del Pinar. Zona de granodioritas y granitos biotíticos. Morfología glaciar. Zapardiel de La Ribera, Ávila. NE Hoja de Bohoyo. (por carlos mm-google)



Zona de granodioritas y granitos biotíticos. Zapardiel de La Ribera, Ávila. NE Hoja de Bohoyo. (por gerardo gonzalez garrido-google)



Risco de Las Hoces. Zapardiel de La Ribera, Ávila.  
NE Hoja de Bohoyo. (por curielalvarez-google)



Cinco lagunas en zona de granodioritas y granitos biotíticos. Navalperal de Tormes, Ávila. NE Hoja de Bohoyo. (por emilio aldana-google)



Saltos de las Navazuelas, Navalperal de Tormes, Ávila.  
NE Hoja de Bohoyo. (por Pablo S.Eljas-Google)





Garganta de Gredos, en zona de granodioritas y granitos biotíticos.  
Navalperal de Tormes, Ávila. NE Hoja de Bohoyo. (por photoGSuS-google)



Pozas en las granodioritas y granitos biotíticos. Navalperal de Tormes, Ávila. NE Hoja de Bohoyo. (por pepe23-google)



Gredos, Laguna Grande. Zona de granodioritas y granitos biotíticos.  
Navalperal de Tormes, Ávila. NE Hoja de Bohoyo. (por AAF-Google)



Valle entre granodioritas y granitos biotíticos, con depósitos morrénicos junto al río. San Juan de Gredos, Ávila. NE Hoja de Bohoyo. (por Carmelo Gonzalez-Google)



Granodioritas y granitos biotíticos, con depósitos morrénicos junto al arroyo. Prado de Las Pozas. S Dehesa de La Polvorosa. Navalperal de Tormes, Ávila. NE Hoja de Bohoyo. (por Nacho Ortega-Google)



Granodioritas y granitos biotíticos, con depósitos morrénicos junto al arroyo. Prado de Las Pozas. S Dehesa de La Polvorosa. Navalperal de Tormes, Ávila. NE Hoja de Bohoyo. (por aportruchas-google)



Granodioritas y granitos biotíticos. Cerca del Refugio del Rey. San Juan de Gredos, Ávila. NE Hoja de Bohoyo. (por aportruchas-google)



Circo glaciar desde Los Barrerones, a la derecha el Pico Almanzor. Granodioritas y granitos biotíticos. Navalperal de Tormes, Ávila, NE Hoja de Bohoyo. ( por chito81-google)





Garganta de Gredos. Granodioritas y granitos biotíticos. E de Hoya Nevada. Navalperal de Tormes, Ávila. NE Hoja de Bohoyo. (por msantervasm-google)



Circo de Cinco Lagunas. Granodioritas y granitos biotíticos. Zapardiel de La Ribera, Ávila. NE Hoja de Bohoyo. (por jgalo-google)



Laguna de Majalaescoba. Granodioritas y granitos biotíticos. N de Cabeza Nevada. Zapardiel de La Ribera, Ávila. NE Hoja de Bohoyo. (por Henrique Cepeda-Google)



Cascadas en el deshielo, en la Garganta de Cinco Lagunas. Granodioritas y granitos biotíticos. N de Cabeza Nevada. Zapardiel de La Ribera, Ávila. NE Hoja de Bohoyo. (por Dáviles&Mariangeles-Google)



Te encuentras gente maja. (por tunante80-google)

Cerro de Los Huertos,  
(vertiente del  
Gargantón).  
Granodioritas y  
granitos biotíticos.  
Zapardiel de La  
Ribera, Ávila. NE Hoja  
de Bohoyo. (por carlos  
mm-google)



El Meapoco y el Risco de Las Hoces. Granodioritas y granitos biotíticos. Zapardiel de La Ribera, Ávila. NE Hoja de Bohoyo. (por carlos mm-google)



Garganta de El Pinar desde El Meapoco. Granodioritas y granitos biotíticos. Zapardiel de La Ribera, Ávila. NE Hoja de Bohoyo. (por Fondillero-Google)



Hoya de Las Berzas. Granodioritas y granitos biotíticos. Zapardiel de La Ribera, Ávila. NE Hoja de Bohoyo. (por carlos mm-google)






Cinco Lagunas, entre granodioritas y granitos biotíticos. Zapardiel de La Ribera, Ávila.  
NE Hoja de Bohoyo. Vista de campo de las lagunas y La Galiana. (por JaV86-Google)



Lagunas Brincalobitos Bajera. Granodioritas y granitos biotíticos. Zapardiel de La Ribera, Ávila. NE Hoja de Bohoyo. (por Daviles&Mariangeles-Google)



Laguna Mediana. Granodioritas y granitos biotíticos. Zapardiel de La Ribera, Ávila. NE Hoja de Bohoyo. (por Fernando Rayo-Google)



Portilla Cinco Lagunas Granodioritas y granitos biotíticos. Desde Candeleda, Ávila. NE Hoja de Bohoyo. (por Gerardo Gonzalez Gar.-Google)



Detalle de anterior: Cinco Lagunas, Laguna Grande. Granodioritas y granitos biotíticos. Zapardiel de La Ribera, Ávila. NE Hoja de Bohoyo. (por carlos mm-google)



Lagunilla en El Gargantón. E de Cinco Lagunas. Granodioritas y granitos biotíticos. Zapardiel de La Ribera, Ávila. NE Hoja de Bohoyo. (por Daviles&Mariangeles-Google)



Gelifracción en las granodioritas y granitos biotíticos. W de las Cinco Lagunas. Zapardiel de La Ribera, Ávila. NE Hoja de Bohoyo. (por Bernardo Balisñak-Google)



Gelifracción en las granodioritas y granitos biotíticos. Y detalle de Laguna Bajera. Bohoyo, Ávila. NE Hoja de Bohoyo. (por carlos mm-google)





Diaclasado intenso en las granodioritas y granitos biofiticos . El Risco de Las Hoces, y valle glaciar. Bohoyo, Avila Centro Hoja. (por carlos mm-google)



Riscos del Gutre. Zona de El Berrueco. Granodioritas y granitos biotíticos muy diaclasados. Bohoyo, Ávila Centro Hoja. (por carlos mm-google)



Cascada en la Garganta de Bohoyo. Ávila. Zona de granodioritas y granitos. Centro NW Hoja. (por jorg82-google)



Turberas y Riscos de La Campana. Bohoyo, Ávila. Centro W Hoja. (por Pablo S. Eljas-Google)



Risco Moreno y Ameal de Pablo desde La Galana, Zapardiel de La Ribera, Ávila. Zona de granodioritas y granitos biotíticos. NW de Bohoyo. (por Churlos-Google)



Zona de granodioritas y granitos biotíticos. Ascendiendo a La Galana. Zapardiel de La Ribera, Ávila. Centro NW de Bohoyo. (por pinta398-google)



Pequeño circo en las granodioritas y granitos biotíticos, en El Gargantón. Zapardiel de La Ribera, Ávila. Centro NW de Bohoyo. (por juanluis gas-google)



Circo de Gredos y Laguna Grande. Zona de granodioritas y granitos biotíticos. Navalperal de Tormes, Ávila. NE Hoja de Bohoyo. (por tunante80-google)





Laguna Grande de Gredos, en las granodioritas y granitos biotíticos y morrenas de fondo, del Cuaternario. Navalperal de Tormes, Ávila. Centro NE Hoja de Bohoyo. (por carrucho-google)



Desmadre de color en la Laguna Grande de Gredos y El Almanzor. En las granodioritas y granitos biotíticos. Navalperal de Tormes, Ávila. Centro NE Hoja de Bohoyo. (por AngelGT-Google)



El Pico Almanzor. Zona de granodioritas y granitos biotíticos. Navalperal de Tormes, Ávila. Centro NE Hoja de Bohoyo. (por elsacris-google)



Zona de granodioritas y granitos biotíticos. Refugio de Elola. Navalperal de Tormes, Ávila. Centro NE Hoja de Bohoyo. (por EBarata-Google)



Los Tres Hermanitos, Circo de Gredos. Zona de granodioritas y granitos biotíticos.  
Navalperal de Tormes, Ávila. Centro NE Hoja de Bohoyo. (por PhotoGSuS-Google)



Circo de Gredos. Granodioritas y granitos biotíticos. Navalperal de Tormes, Ávila. Centro NE Hoja de Bohoyo. (por luissegura-google)



Garganta de Gredos a la salida del Circo. Zona de granodioritas y granitos biotíticos. Navalperal de Tormes, Ávila. E Hoja de Bohoyo. (por MSOR-Google)



Arriba, Balcón del Circo de Gredos. Abajo, Navasomera, Morezón y Garganta de Las Pozas. Navalperal de Tormes, Ávila. E Hoja de Bohoyo. (por Paco Muñoz/Bell-Google)







Los Galayos desde La Mira. Zona de granitos y granodioritas.  
Hoyos del Espino, Ávila. E Hoja de Bohoyo. (por Rigoletto-Google)



Los Galayos. Zona de granitos y granodioritas. Hoyos del Espino, Ávila. E Hoja de Bohoyo, W de la de Arenas de San Pedro. (por Loco-K-Google)



Hacia el Peñón del Casquerazo. Zona de granitos y granodioritas. Zapardiel de La Ribera, Ávila. SE Hoja de Bohoyo. (por pinta398-google)



Desde el Sillao de La Peña. Candeleda, Ávila. Zona de granitos y granodioritas. SE Hoja de Bohoyo. (por pinta398-google)



Portilla del Crampón, subiendo al Almanzor. Zona de granitos y granodioritas. Candeleda, Ávila. SE Hoja de Bohoyo. (por isol-google)



Cuchillar de Ballesteros: Del Almanzor a La Galana. Zona de granitos y granodioritas. Candeleda, Ávila. SE Hoja de Bohoyo. (por eslenderton-google)




Pulido de rocas por los glaciares del Pleistoceno en el Circo de Gredos. Zona de granitos y granodioritas. Zapardiel de La Ribera, Ávila. SE Hoja de Bohoyo. (por cimapanoramio-google)



Vista desde Los Ortigales al Asperón. Zona de granitos y granodioritas. Candeleda, Ávila. SE Hoja de Bohoyo. (por pinta398-google)





Garganta de Tejea, Zona de granitos y granodioritas. Candeleda, Ávila. SW Hoja de Bohoyo. (por pinta398-google)



Pico Almanzor desde el Sur. Zona de granitos y granodioritas. Candeleda, Ávila. SW Hoja de Bohoyo. (por El Isma-google)



Peña Chilla desde Peña Chilla Norte. Zona de granitos y granodioritas. Candeleda, Ávila. SW Hoja de Bohoyo. (por pinta398-google)



Garganta de Lobera. N de Candeleda, Ávila. SE Hoja de Villanueva de La Ribera. (por Afur El mesbahi-Google)



Garganta de Alardos. W de Candeleda, Ávila. N Centro Hoja de Villanueva de La Ribera. (por AngelGT-Google)



Sierra de Gredos desde el S. Candeleda, Ávila. NE Hoja de Villanueva de La Ribera. (por Eduardo Larios-Google)



Embalse de Rosarito en la zona de Ávila-Toledo.  
Centro NE Hoja de Villanueva de La Ribera.



El Cabezo (por halnet-google)

Entorno en las Hojas de Arenas de San Pedro, 578 y N de la de Navalcán, 601. Ávila- Toledo





Cascada en la garganta de Valdeascas. Zona de granodioritas y granitos biotíticos. Navarredonda de Gredos, Ávila. NW Hoja de Arenas de San Pedro. (por carlos mm-google)



Granodioritas y granitos biotíticos en el Puerto del Pico. El Torozo. Desde La Rubiá. Cuevas del Valle, Ávila. N Centro Hoja de Arenas de San Pedro. (por mxdotain-google)



Detalle de anterior. Granodioritas y granitos biotíticos en el Puerto del Pico. El Torozo. Cuevas del Valle, Ávila. N Centro Hoja de Arenas de San Pedro. (por doherta-google)



Formas de erosión en las granodioritas y granitos del Puerto del Pico. Villarejo del Valle. Ávila. NE Hoja de Arenas de San Pedro. (por Alfredo1955-Google)



Gelifracción en las grandioritas y granitos de Picota de Serranillos, Ávila, desde El Cabezo. NE Hoja de Arenas de San Pedro. (por cimapanoramio-google)



Sistemas de diaclasas en las granodioritas y granitos del Peñón del Mediodía, desde Collado Cañamero. Navarredonda de Gredos. Ávila. NW Hoja de Arenas de San Pedro. (por fondillero-google)



Sistemas de diaclasas en las granodioritas y granitos en Los Tresillos. Navarredonda de Gredos, Ávila. NW Hoja de Arenas de San Pedro. (por fondillero-google)



Sistemas de diaclasas en las granodioritas y granitos en Cuevas del Valle, Ávila. NW Hoja de Arenas de San Pedro. (por blasiat-google)





Paisajes graníticos. Villarejo del Valle desde Cabeza Aguda. San Esteban del Valle, Ávila. (por VanBeret-Google)




Cascada Blasco. Granitos. W de Gavilanes, Ávila. NE Hoja de Hoja de Arenas de San Pedro. (por halnet-google)



Río de El Arenal, Ávila. Zona de granodioritas y granitos biotíticos. NW Hoja de Hoja de Arenas de San Pedro. (por Pierre-Thomas Blaise-Google)



Zona de granodioritas y granitos biotíticos. NW de El Arenal, Ávila.  
NW Hoja de Hoja de Arenas de San Pedro. (por ángel arroyo-google)



Zona de granodioritas y granitos biotíticos. Canal Seca desde Peón Bajo. Camino de La Mira, El Hornillo, Ávila. NW Hoja de Hoja de Arenas de San Pedro. (por Elena Pinar-Google)



Zona de granodioritas y granitos biotíticos. Peña Gallina. El Hornillo, Ávila.  
NW Hoja de Hoja de Arenas de San Pedro. (por Fondillero-Google)



Los Galayos. Granodioritas y granitos. E de El Hornillo, Ávila.  
E Hoja de Arenas de San Pedro. (por Alfonsopinel-Google)



Por el carril de Los Galayos/ detalle del Torreón. Granodioritas y granitos. E de El Hornillo, Ávila. E Hoja de Arenas de San Pedro. (por pinta398-google)





Familias de discontinuidad-diaclasado- en las granodioritas y granitos. Los Galayos. Río Pelayo. E de El Hornillo, Ávila. E Hoja de Arenas de San Pedro. (por Curiel Alvarez-Google)



Río Tiétar en Pedro Bernardo, Ávila. SE Hoja de Arenas de San Pedro. (por LDG-Google)



Puente en Arenas de San Pedro, Ávila. SW Hoja. (por alyvi-google)



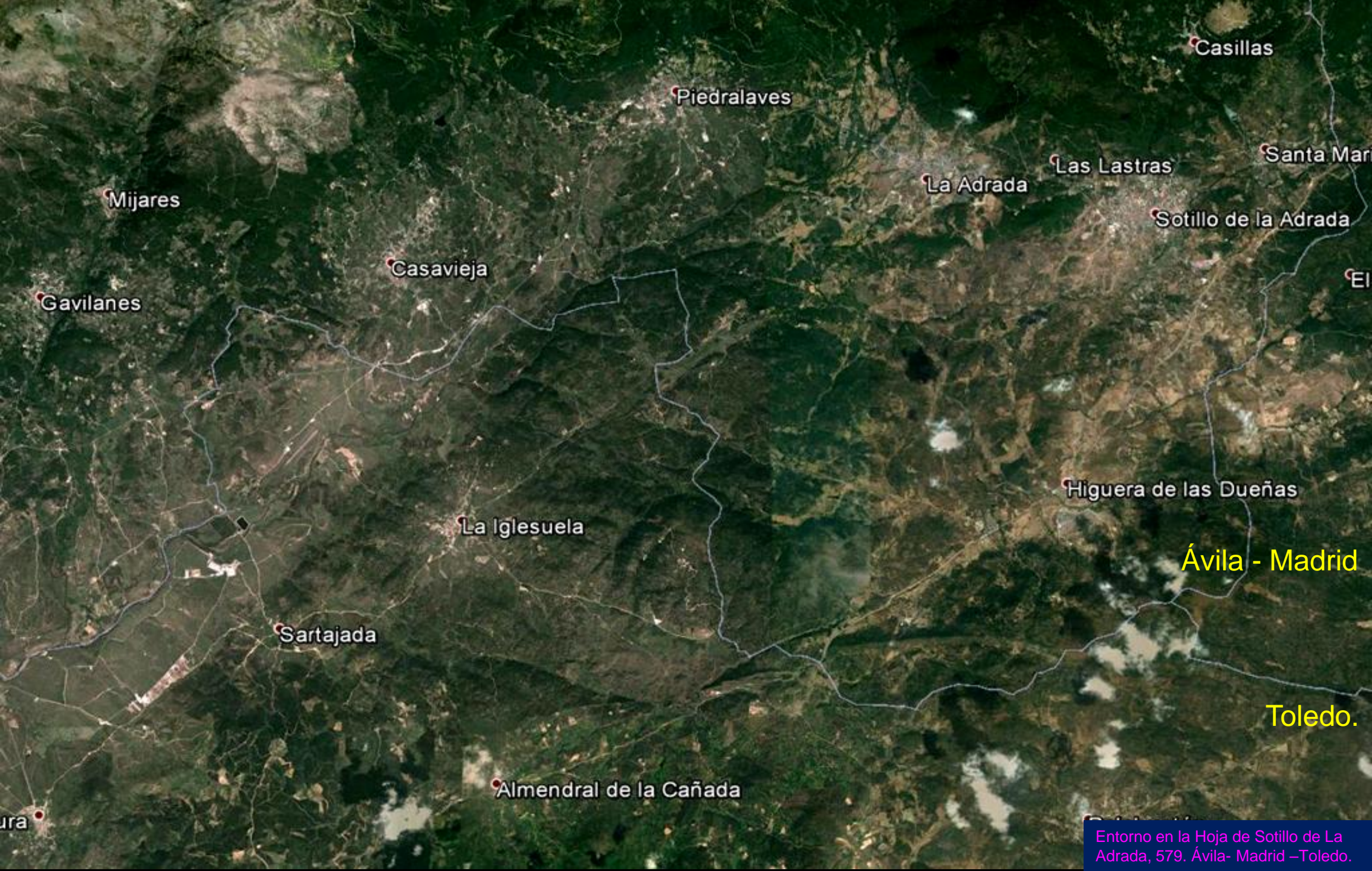
Cueva de El Águila. W de Arenas de San Pedro, Ávila. SW Hoja. (por Raúl Muñoz Martínez-Google)



Proceso kárstico. Cueva de El Águila. W de Arenas de San Pedro, Ávila. SW Hoja. (por Raúl Muñoz Martínez-Google)



Prados en Terciarios y Cuaternarios. La Lanzahita, Ávila.  
SE Hoja de Arenas de San Pedro. (por herreroj-google)



Ávila - Madrid

Toledo.

Entorno en la Hoja de Sotillo de La Adrada, 579. Ávila- Madrid -Toledo.



Puerto de Mijares y Sierra de Las Centeneras. Granodioritas y granitos biotíticos, Burgohondo. Abajo, La Cuerda de Gredos, Casavieja, Ávila. NW Hoja de Sotillo de La Adrada. (por LDG-Google)







Garganta de Piedralaves, Ávila. N Centro Hoja de Sotillo de La Adrada. (por [Silvia mesa sanchez-Google](#))



Cerrada Embalse Pajarero. Santa María del Tietar, Ávila. NE  
Hoja de Sotillo de La Adrada. (por Galeote D.Raul-Google)



Garganta de La Adrada, Ávila. NE Hoja de Sotillo de La Adrada. (por gillumar-google)



Reflejos en la pequeña Presa de Casavieja, Ávila. NW Hoja de Sotillo de La Adrada. (por LDG-Google)



Río de Mijares, Ávila. NW Hoja de Sotillo de La Adrada. (por rgg-mad-google)



Río Tietar, por Sotillo de La Adrada, Ávila. NE Hoja. (por Silvia mesa sanchez-Google)



Arroyo de El Juncal. Sotillo de La Adrada, Ávila.  
Centro E Hoja. (por Silvia mesa sanchez-Google)



*No, que pregunta si vas a venir a charlar con ellos. (per Ja V86/carlos mm-google)*





*Ávila.. ¿Castilla?. ¡Qué cosas!*

Cabeza Nevada, Zapardiel de La Ribera. (por carlos mm-google)



*Cuestión de mirar y ver. Desde el Hoyo Malillo, Ávila. Pero gracias, a cuantos nos regalan sus sueños. (per Pablo D Eljas-Google)*

## Otros Paseos Geológicos de esta colección.

Disfrutar la Geología de Castellón, Valencia y Alicante. (1848)

Salir al campo. (236)

Geología por El Cantábrico. (593)

Paseo Geológico por A Coruña. (396)

Paseo Geológico por Granada. (515)

Paseo Geológico por el N de Huelva. (226)

Paseo Geológico por Cádiz y Sur de Huelva. (639).

Paseo Geológico por Málaga. (441)

Paseo Geológico por Almería. (476)

Paseo Geológico por Los Pirineos Occidentales. (454)

Paseo Geológico por la Andalucía de Jaén, Córdoba y Sevilla. (1577)

Paseo Geológico por el Norte de León. (592).

Paseo Geológico por Asturias y León. (1715)

Paseo Geológico por Madrid y Sierra de Guadarrama. (331)

Paseo Geológico por Cuenca. (555)

Paseo Geológico por Navarra. (408)

Paseo Geológico por Islas Canarias. (1244)

Paseo Geológico por Salamanca. (644)

Paseo Geológico por Teruel. (705)

Paseo Geológico por La Ibérica Occidental- Burgos, La Rioja y Soria. (1190)

Paseo Geológico por La Cataluña Costera- y Apuntes para Lérida. (1609)

Paseo Geológico por Las Islas Baleares. (815)

Paseo Geológico por Murcia y Albacete. (1073)

Paseo Geológico por Extremadura. (1585)

Paseo Geológico por Lugo, Orense y Pontevedra. (1440)

Y también te puedes pasear por Marte (1462+ 300) y El Universo (1500)